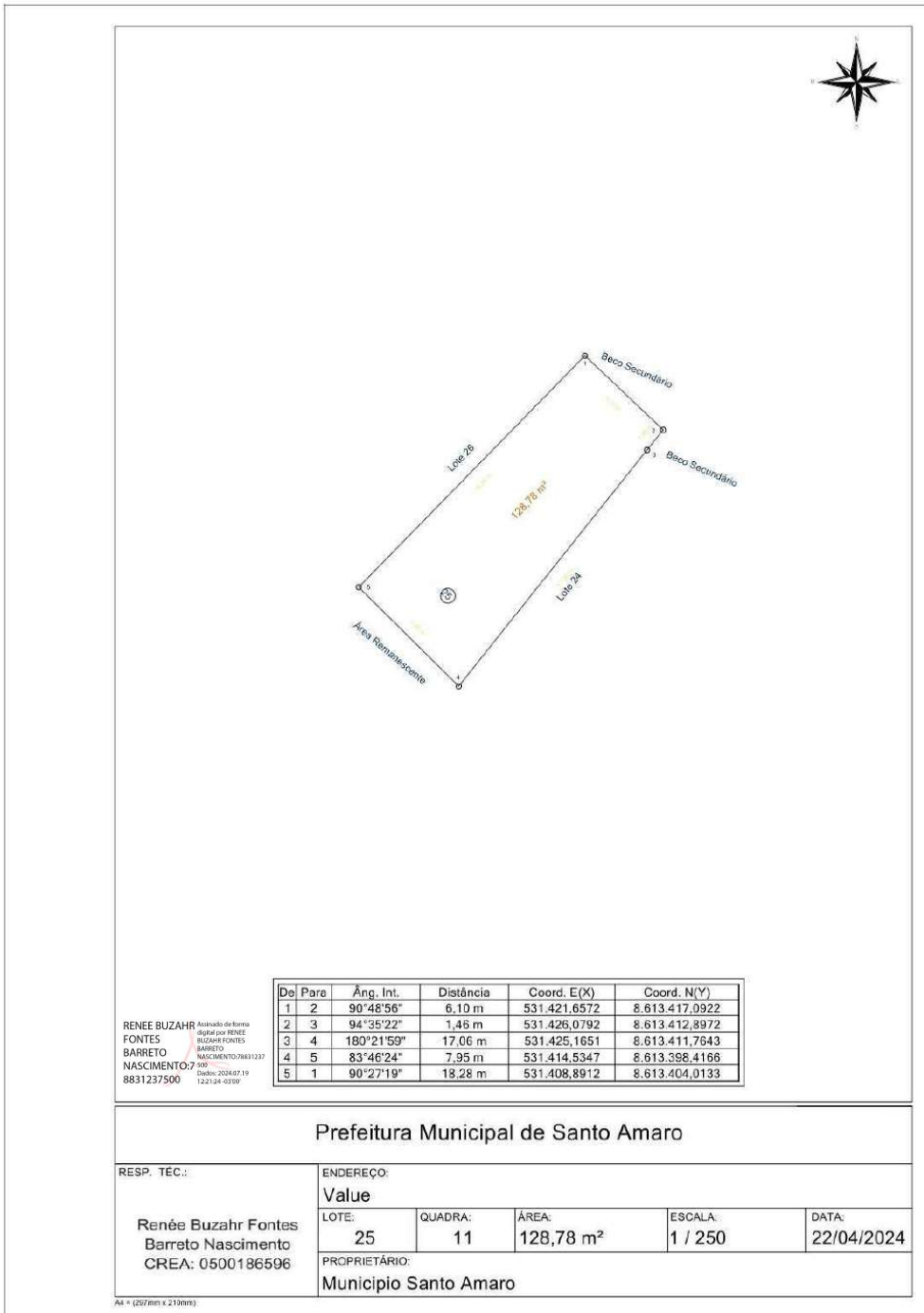
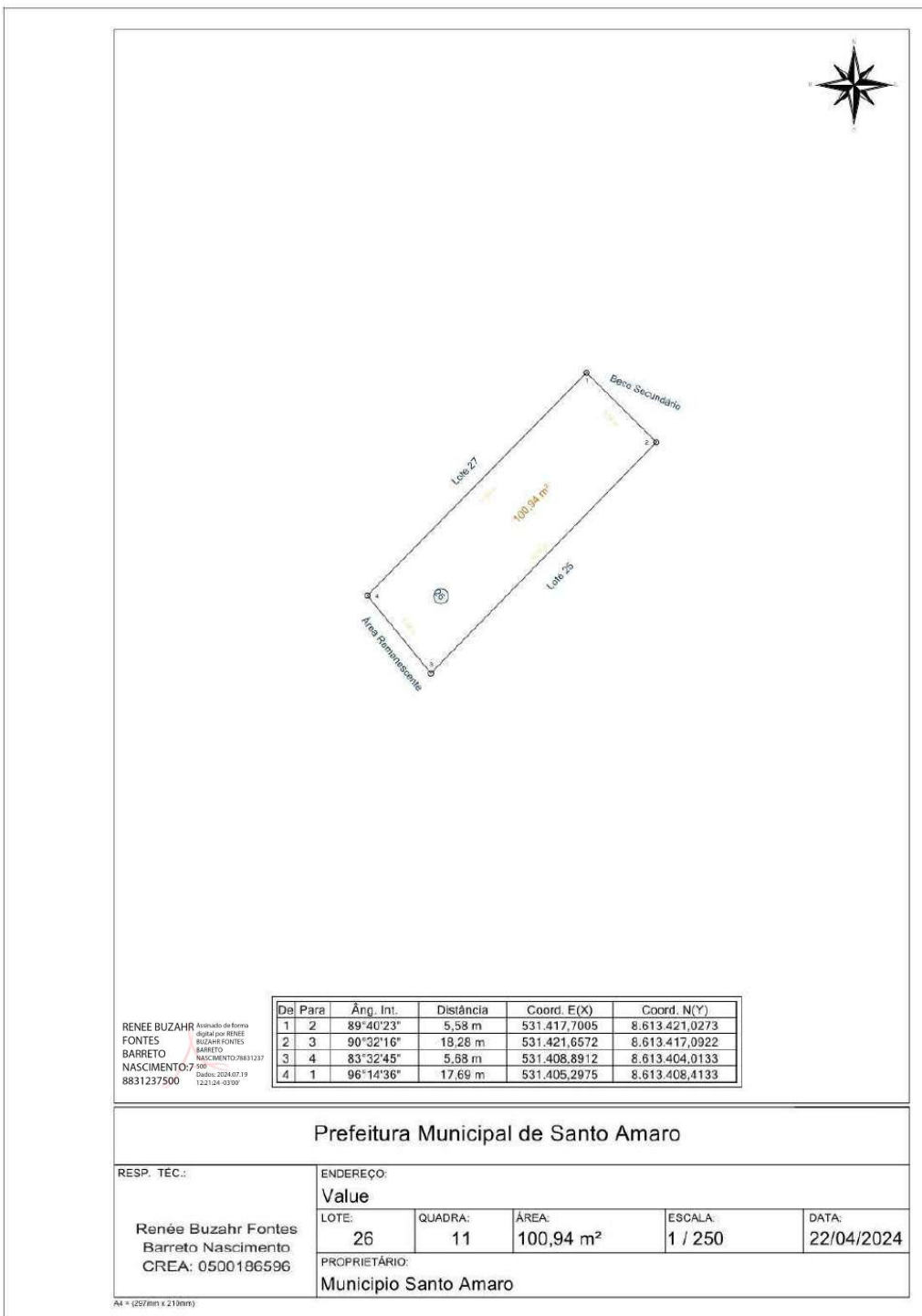


Prefeitura Municipal de Santo Amaro

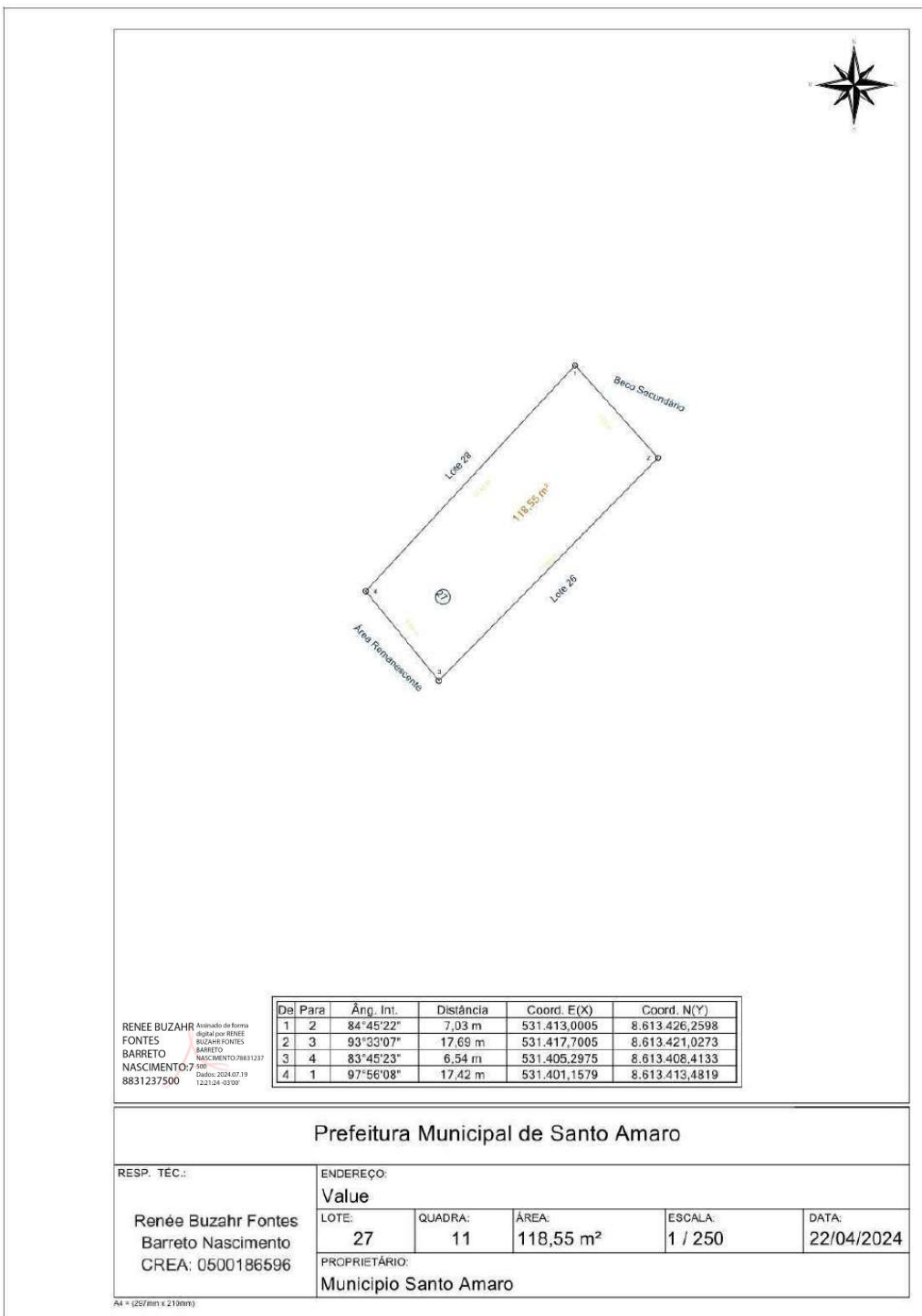
Outros



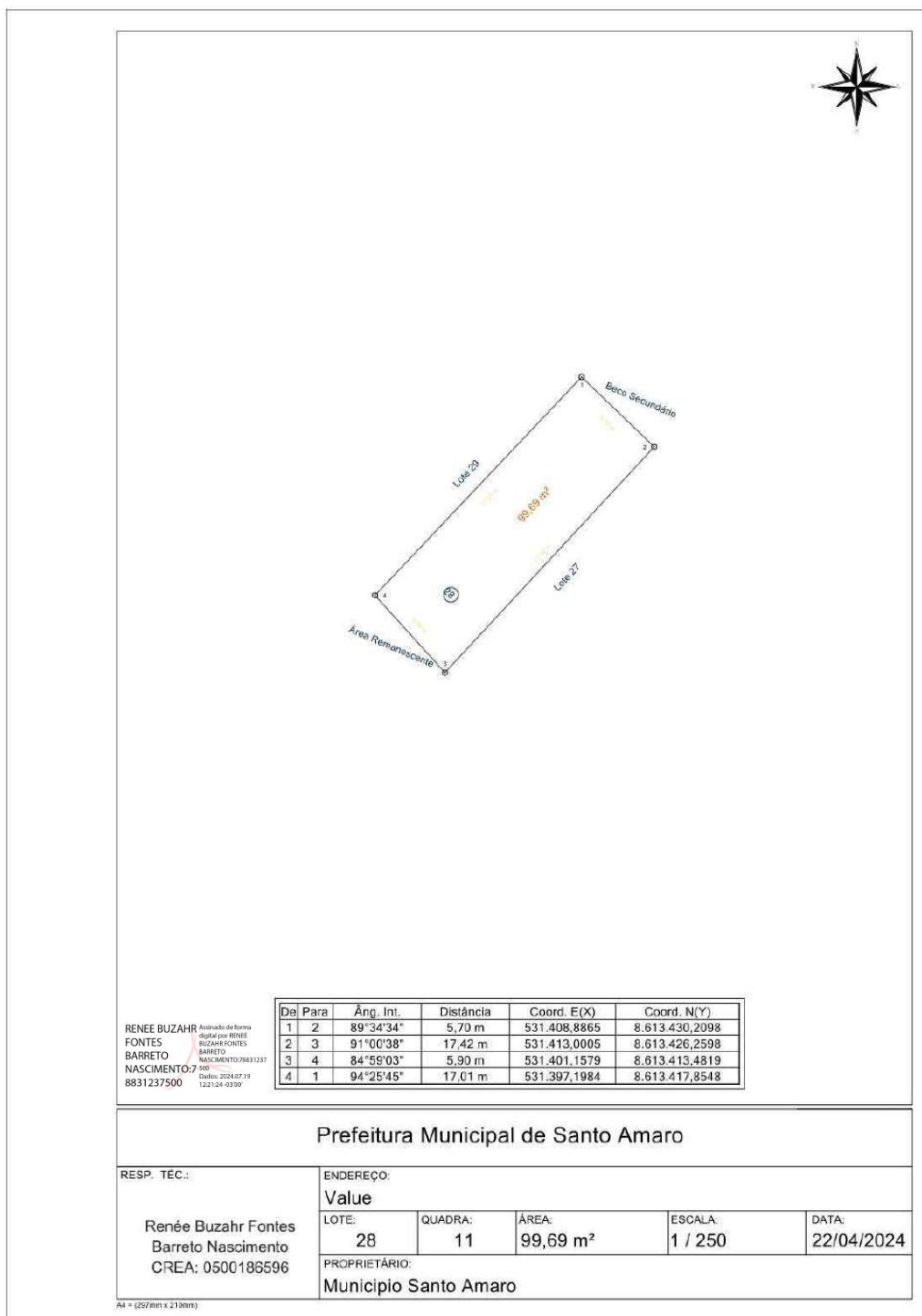
Prefeitura Municipal de Santo Amaro



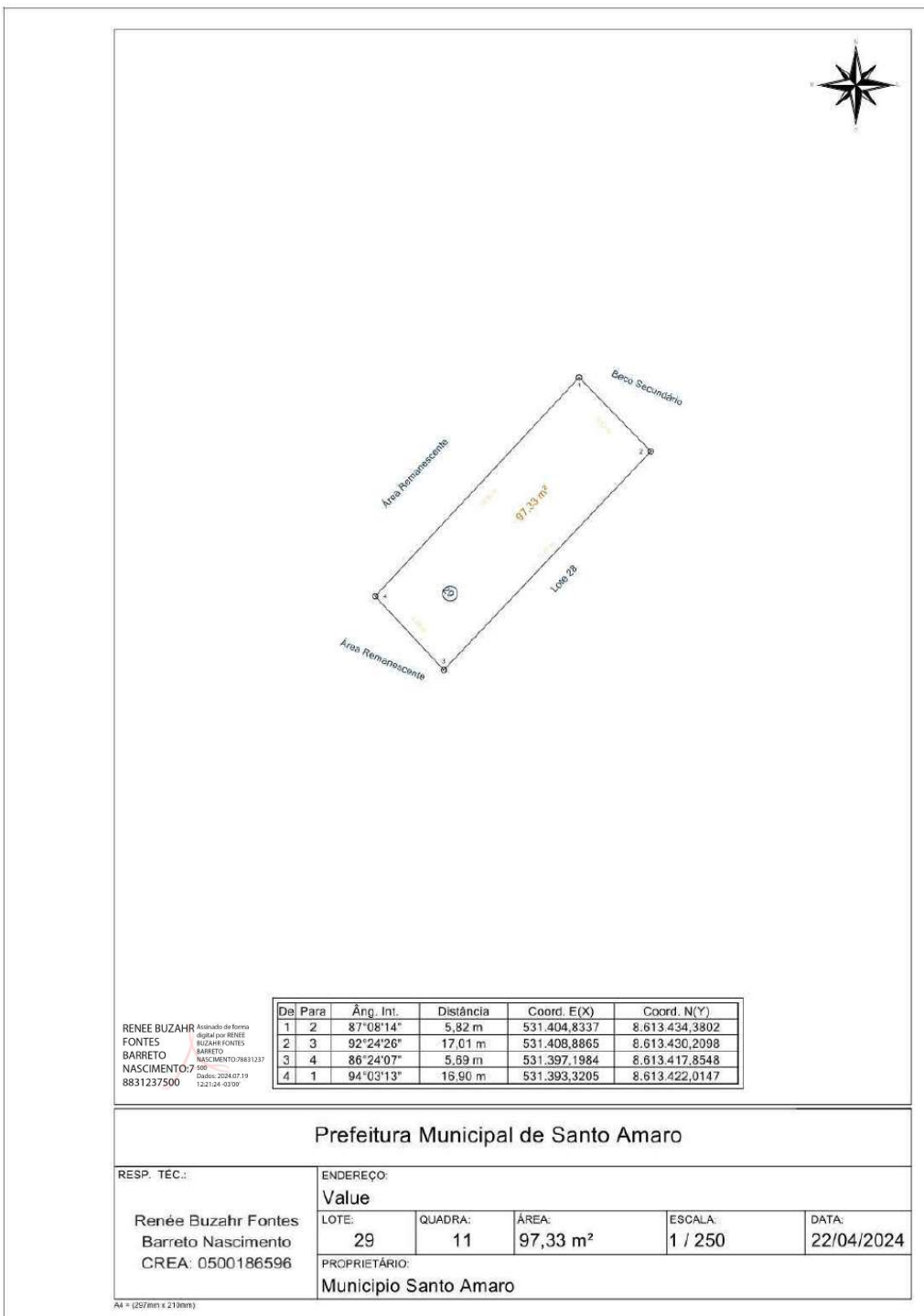
Prefeitura Municipal de Santo Amaro



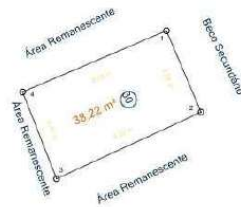
Prefeitura Municipal de Santo Amaro



Prefeitura Municipal de Santo Amaro



Prefeitura Municipal de Santo Amaro



De	Para	Âng. Int.	Distância	Coord. E(X)	Coord. N(Y)
1	2	89°55'38"	4,58 m	531.382,6298	8.613.463,7918
2	3	91°42'01"	8,22 m	531.384,4208	8.613.459,5800
3	4	86°38'54"	4,81 m	531.376,9574	8.613.456,1413
4	1	91°43'27"	8,08 m	531.375,2026	8.613.460,6223

RENEE BUZAZH FONTEES BARRETO NASCIMENTO
Ativado de forma digital por RENEE BUZAZH FONTEES BARRETO NASCIMENTO 78831237 500
 Data: 2024/07/19 12:21:04 -0300'

Prefeitura Municipal de Santo Amaro

RESP. TÉCNICO:

Renée Buzahr Fontes Barreto Nascimento
CREA: 0500186596

ENDEREÇO:

Value

LOTE:

30

QUADRA:

11

ÁREA:

38,22 m²

ESCALA:

1 / 250

DATA:

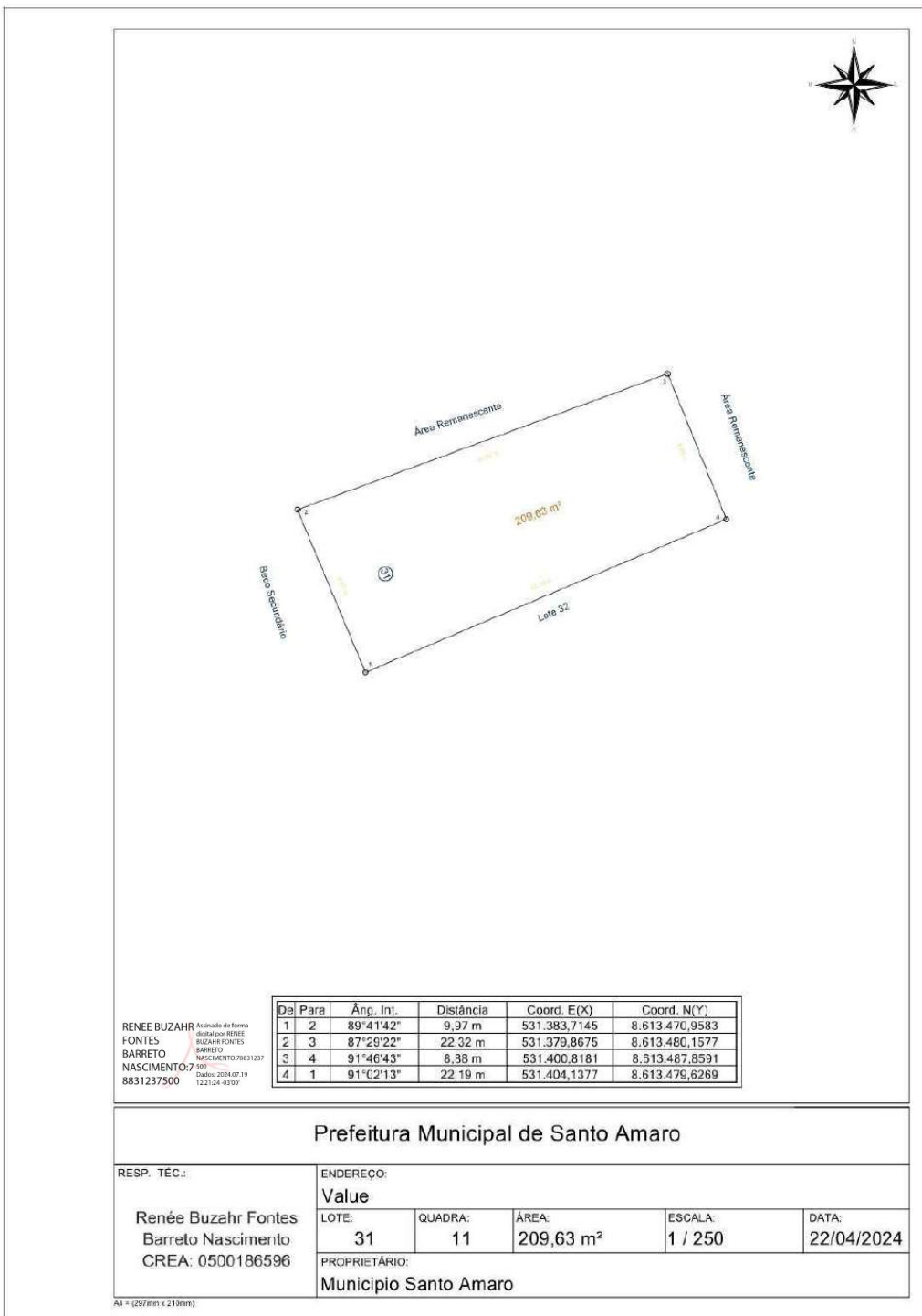
22/04/2024

PROPRIETÁRIO:

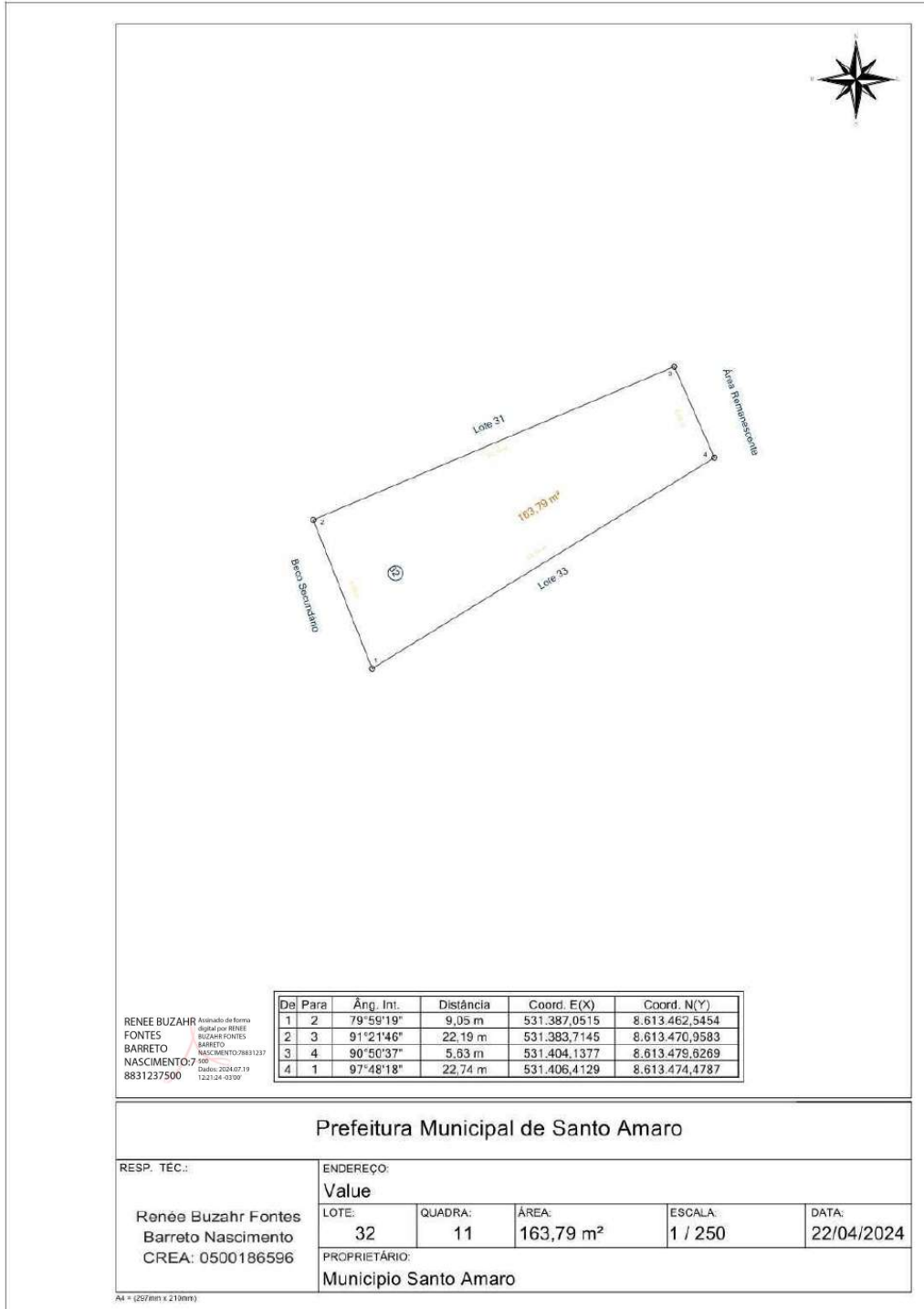
Município Santo Amaro

AI = (257mm x 210mm)

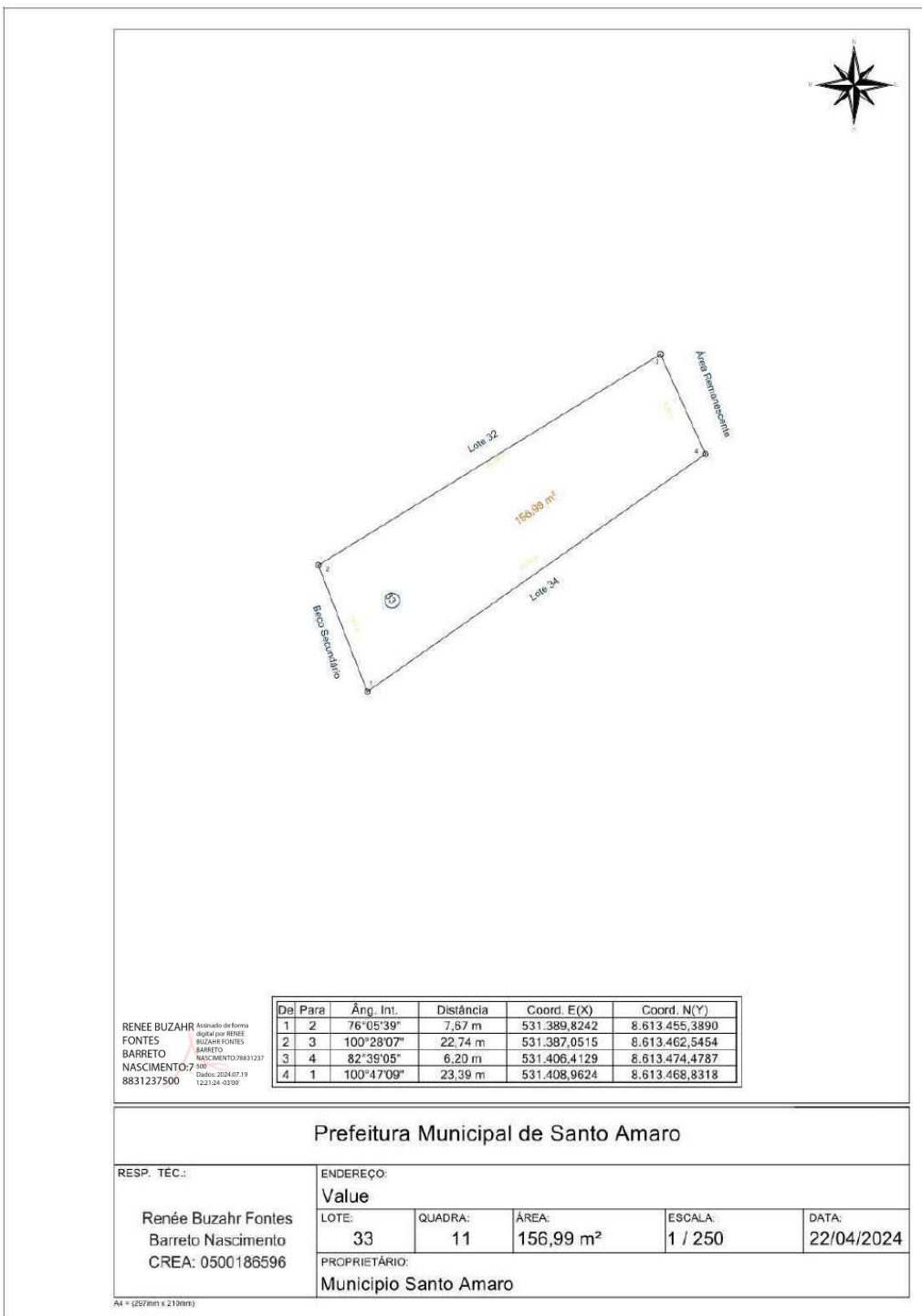
Prefeitura Municipal de Santo Amaro



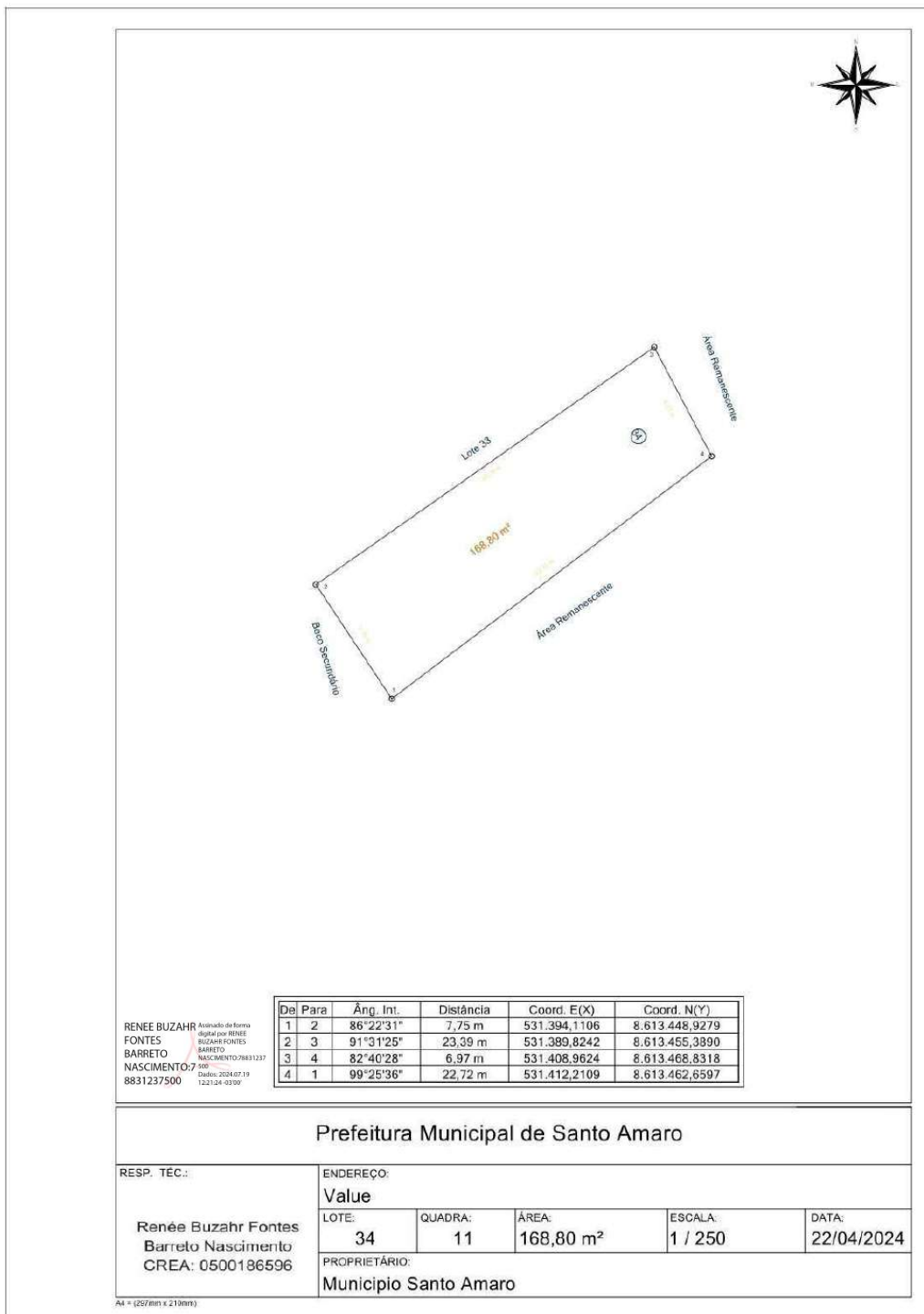
Prefeitura Municipal de Santo Amaro



Prefeitura Municipal de Santo Amaro



Prefeitura Municipal de Santo Amaro



Prefeitura Municipal de Santo Amaro



De	Para	Âng. Int.	Distância	Coord. E(X)	Coord. N(Y)
1	2	98°58'50"	6,13 m	531.454,0561	8.613.381,9348
2	3	84°29'01"	6,07 m	531.451,5862	8.613.387,5446
3	4	92°08'22"	2,92 m	531.457,3538	8.613.389,4461
4	5	180°00'01"	3,34 m	531.458,3721	8.613.386,7059
5	6	89°22'15"	2,22 m	531.459,5340	8.613.383,5795
6	1	175°01'31"	3,50 m	531.457,4432	8.613.382,8285

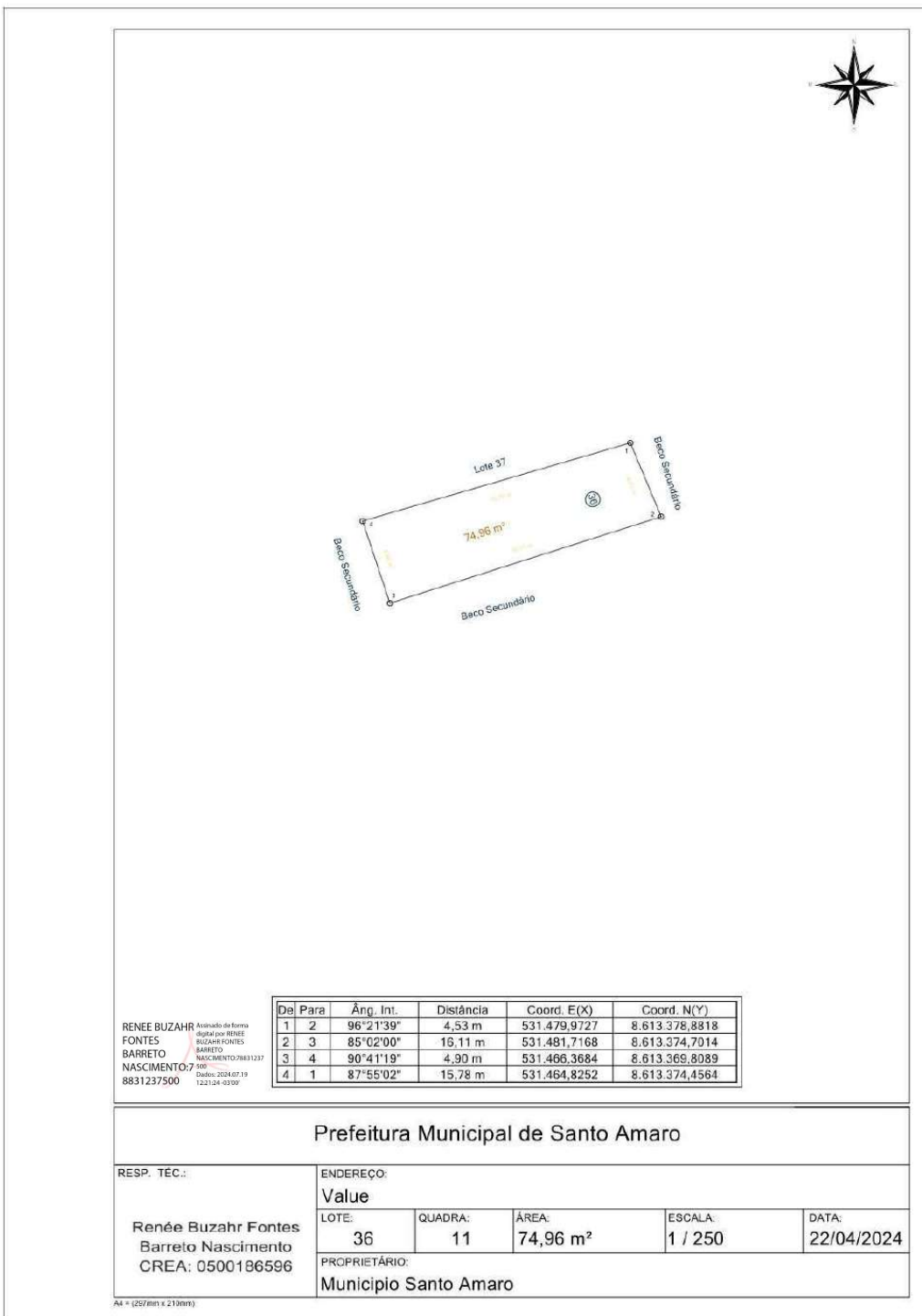
RENEE BUZAZH FONTES BARRETO NASCIMENTO
Arquivado de forma digital por RENEE BUZAZH FONTES BARRETO NASCIMENTO
 096
 Nascimento: 28/03/1977
 Data: 20/04/2024
 12:21:04 - 0330F

Prefeitura Municipal de Santo Amaro

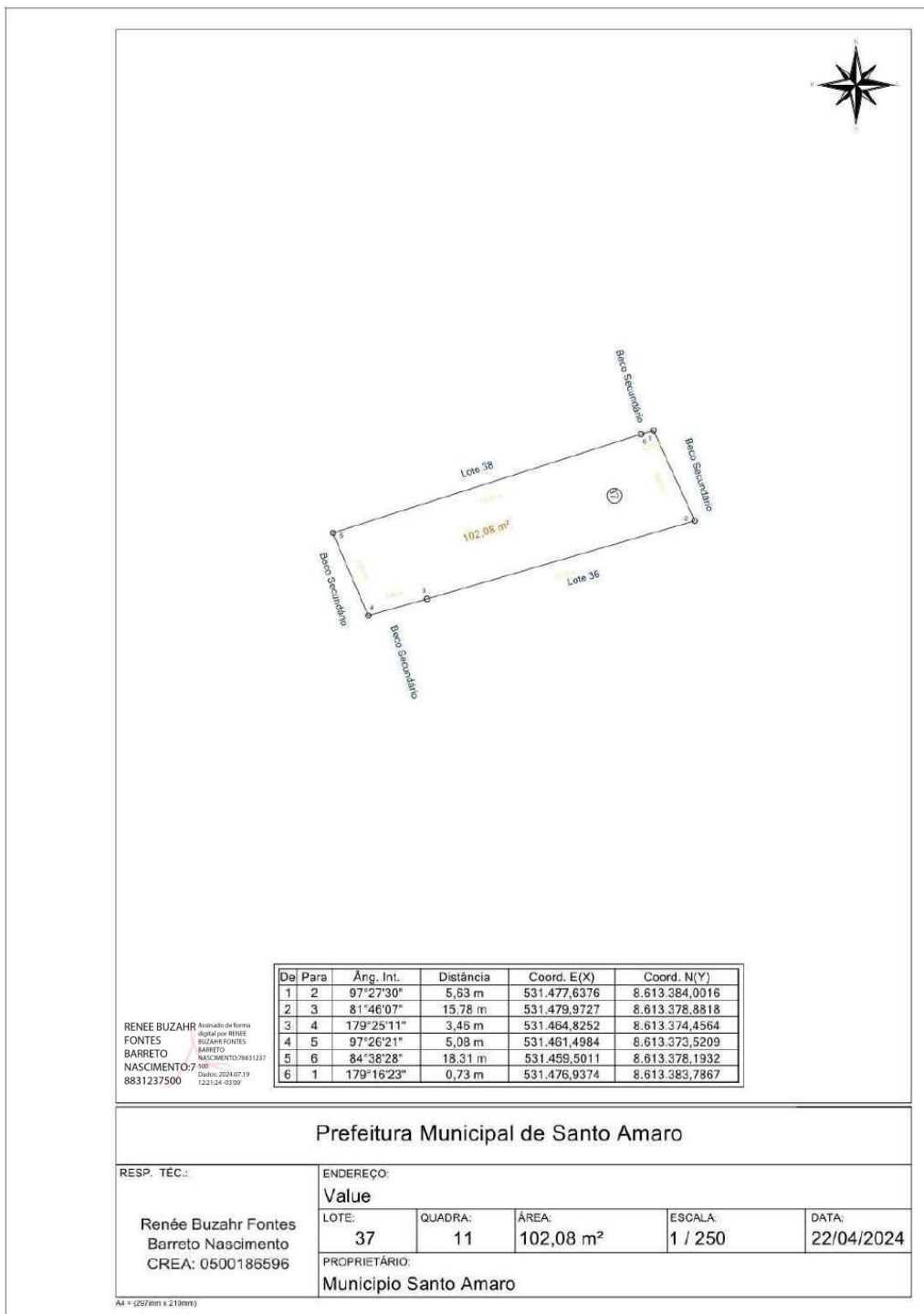
RESP. TÉCNICO:	ENDEREÇO:				
Renée Buzahr Fontes Barreto Nascimento CREA: 0500186596	Value				
	LOTE:	QUADRA:	ÁREA:	ESCALA:	DATA:
	35	11	36,72 m²	1 / 250	22/04/2024
PROPRIETÁRIO: Município Santo Amaro					

AA = (257mm x 210mm)

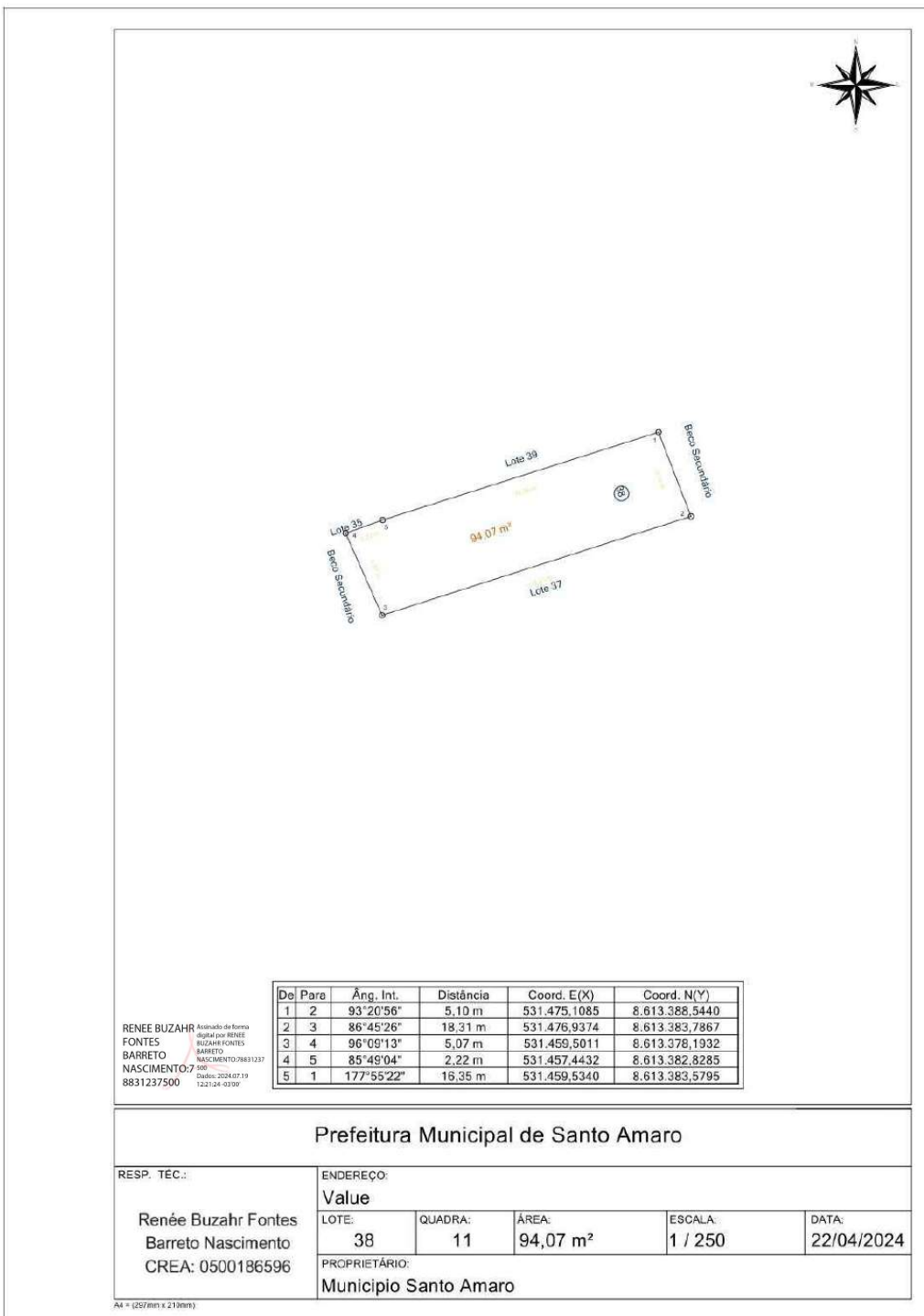
Prefeitura Municipal de Santo Amaro



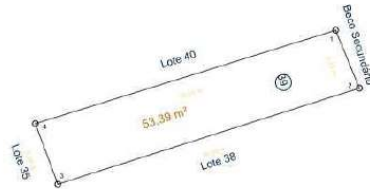
Prefeitura Municipal de Santo Amaro



Prefeitura Municipal de Santo Amaro



Prefeitura Municipal de Santo Amaro



RENEE BUZAHR FONTES BARRETO NASCIMENTO
8831237500
Arquivado de forma digital por RENEE BUZAHR FONTES BARRETO NASCIMENTO
NASCIMENTO: 29831237500
Data: 2024/07/19 12:21:04 -03:00

De	Para	Âng. Int.	Distância	Coord. E(X)	Coord. N(Y)
1	2	95°01'51"	3,23 m	531.473,8802	8.613.391,5349
2	3	85°21'11"	16,35 m	531.475,1085	8.613.366,5440
3	4	92°42'23"	3,34 m	531.459,5340	8.613.383,5795
4	1	86°54'35"	16,24 m	531.458,3721	8.613.386,7059

Prefeitura Municipal de Santo Amaro

RESP. TÉCNICO:

Renée Euzahr Fontes Barreto Nascimento
CREA: 0500186596

ENDEREÇO:

Value

LOTE:

39

QUADRA:

11

ÁREA:

53,39 m²

ESCALA:

1 / 250

DATA:


22/04/2024

PROPRIETÁRIO:

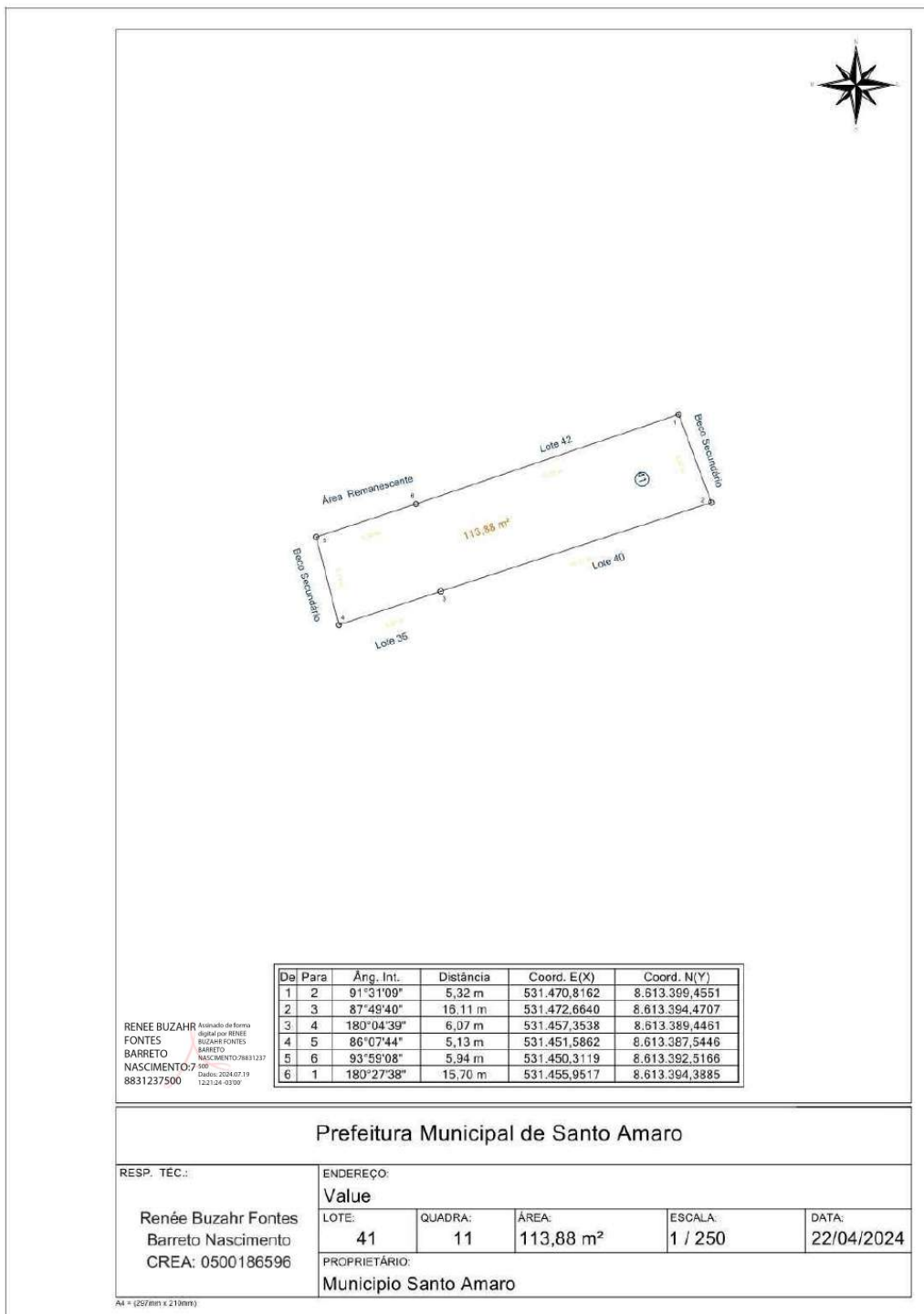
Município Santo Amaro

AA = (257mm x 210mm)

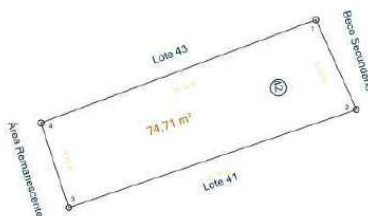
Prefeitura Municipal de Santo Amaro



Prefeitura Municipal de Santo Amaro



Prefeitura Municipal de Santo Amaro



RENEE BUZAZH FONTEES BARRETO NASCIMENTO
Arquivado de forma digital por RENEE BUZAZH FONTEES BARRETO NASCIMENTO
 090
 Data: 2024/07/19 12:21:04 -0300'

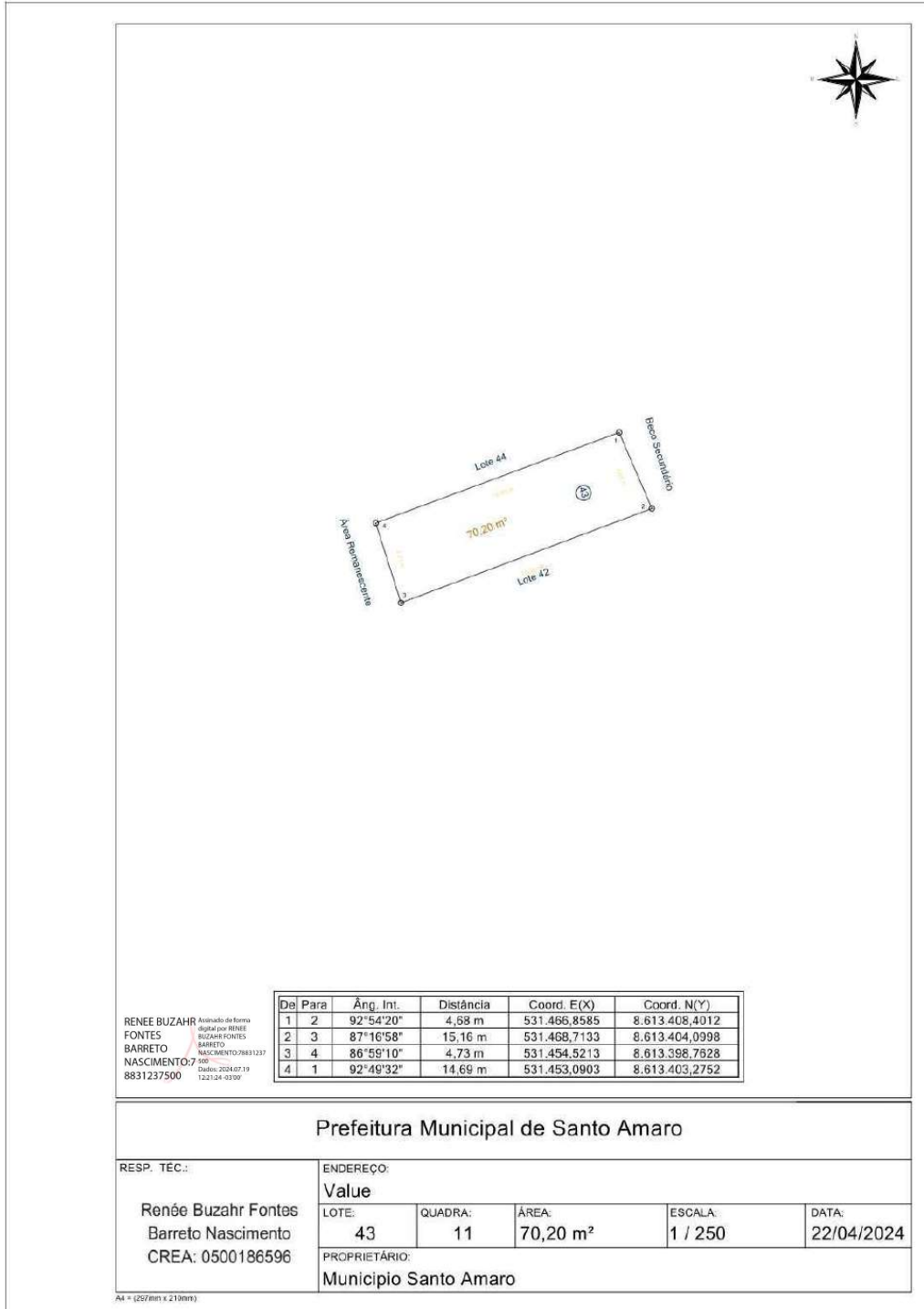
De	Para	Âng. Int.	Distância	Coord. E(X)	Coord. N(Y)
1	2	93°44'57"	5,10 m	531.468,7133	8.613.404,0998
2	3	84°27'49"	15,70 m	531.470,8162	8.613.399,4551
3	4	89°17'08"	4,80 m	531.455,9517	8.613.394,3885
4	1	92°30'06"	15,16 m	531.454,5213	8.613.398,7628

Prefeitura Municipal de Santo Amaro

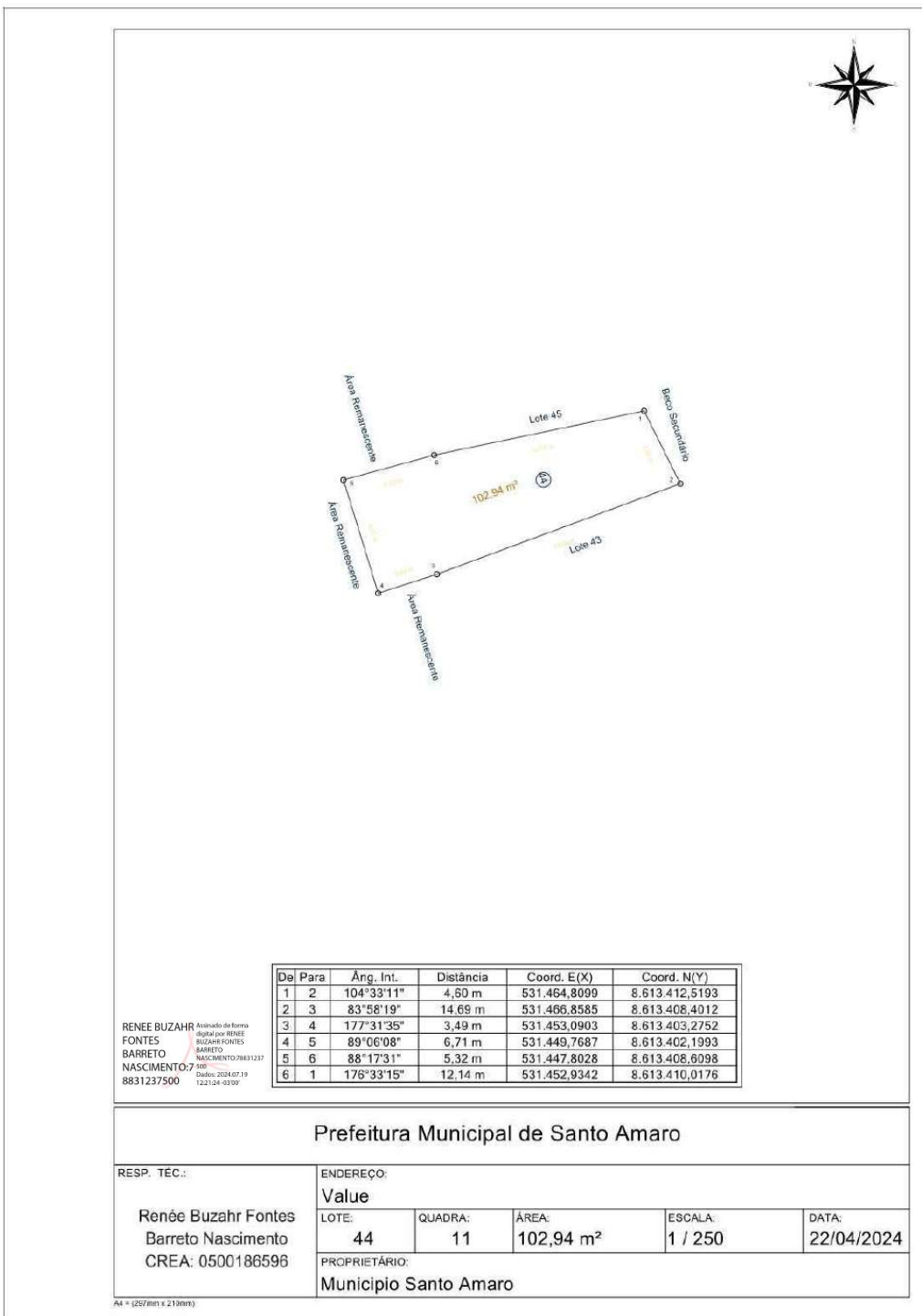
RESP. TÉCNICO:	ENDEREÇO:				
Renée Buzahr Fontes Barreto Nascimento CREA: 0500186596	Value				
	LOTE:	QUADRA:	ÁREA:	ESCALA:	DATA:
	42	11	74,71 m²	1 / 250	22/04/2024
PROPRIETÁRIO:					
Município Santo Amaro					

AA = (257mm x 210mm)

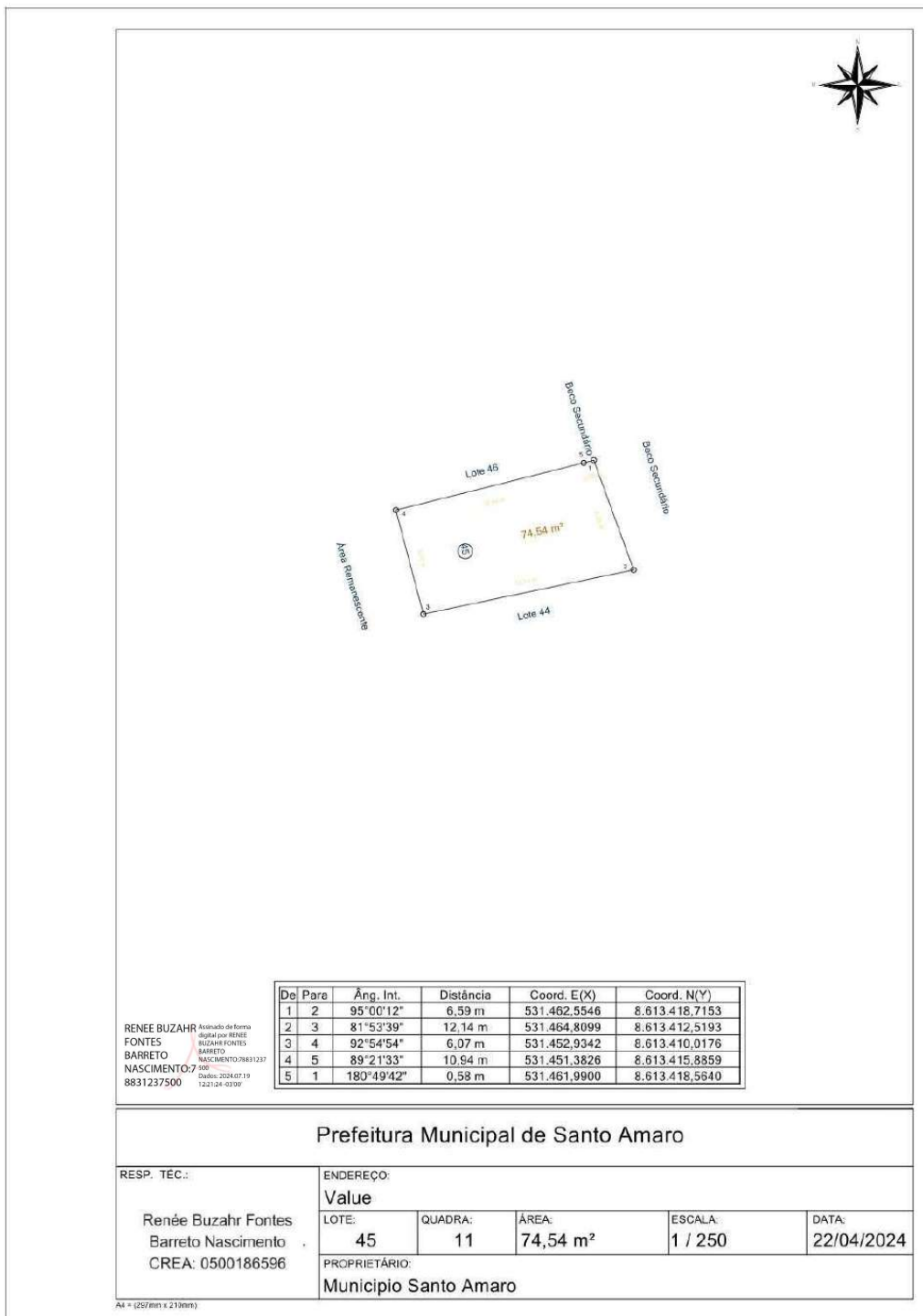
Prefeitura Municipal de Santo Amaro



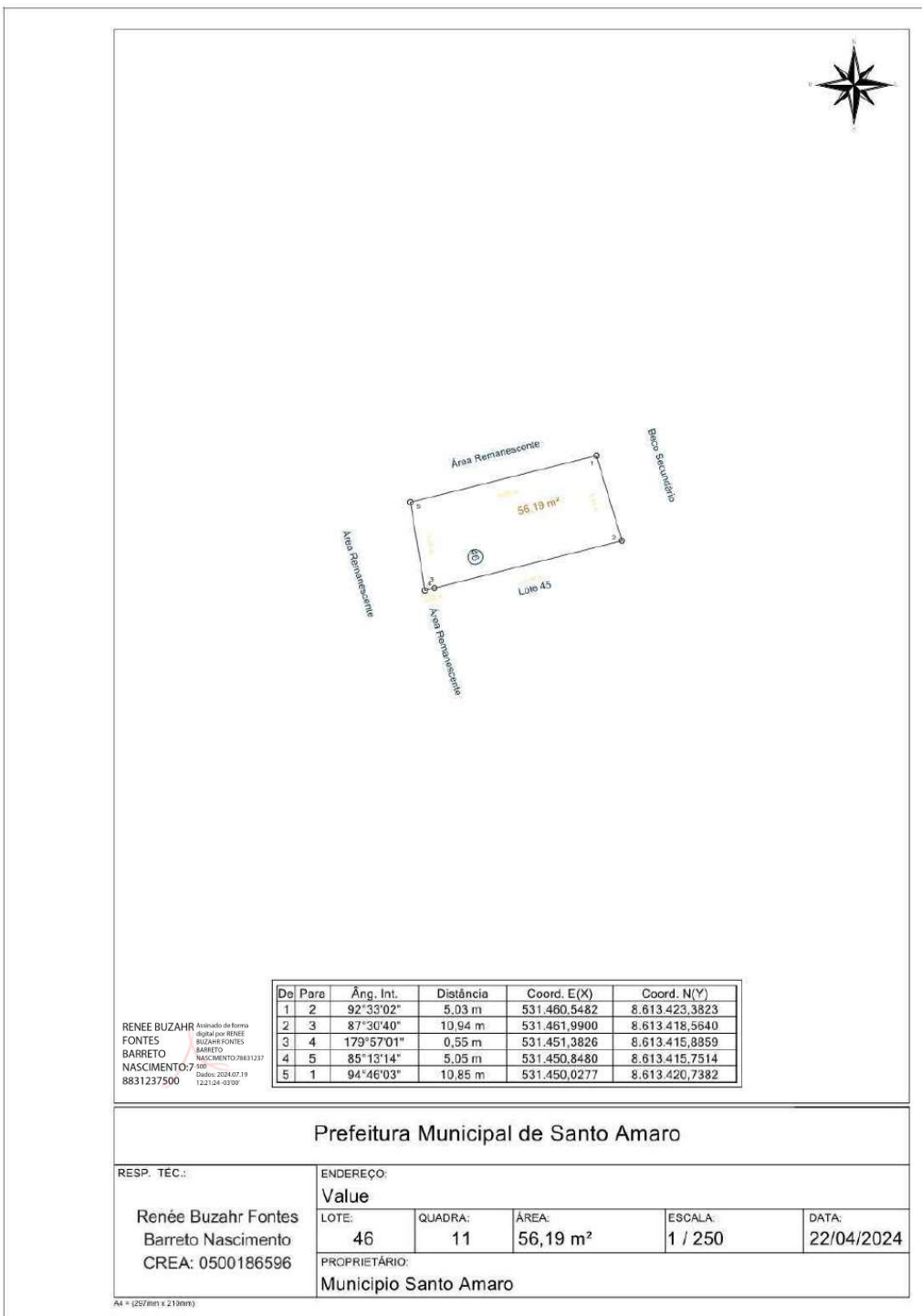
Prefeitura Municipal de Santo Amaro




Prefeitura Municipal de Santo Amaro



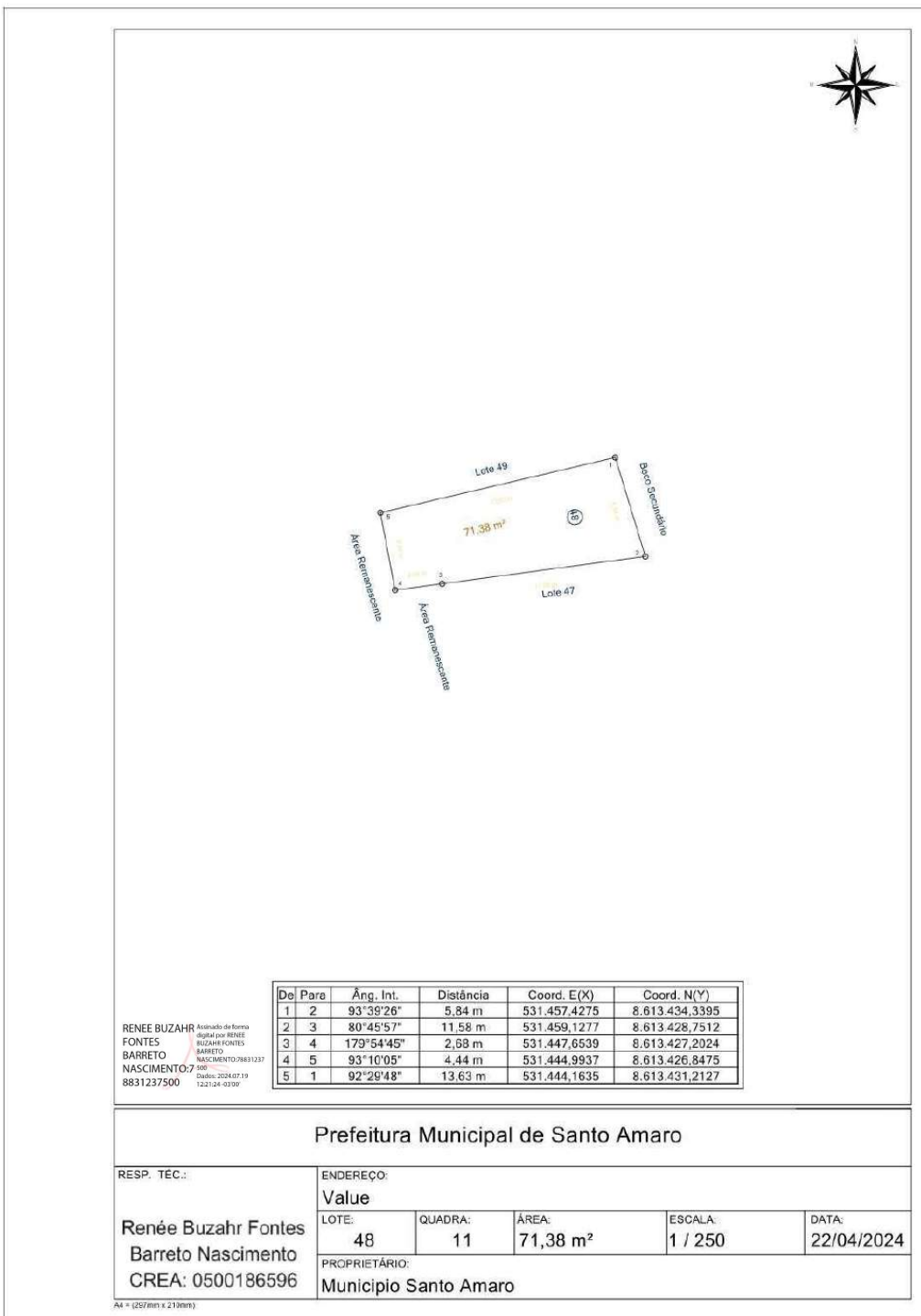
Prefeitura Municipal de Santo Amaro



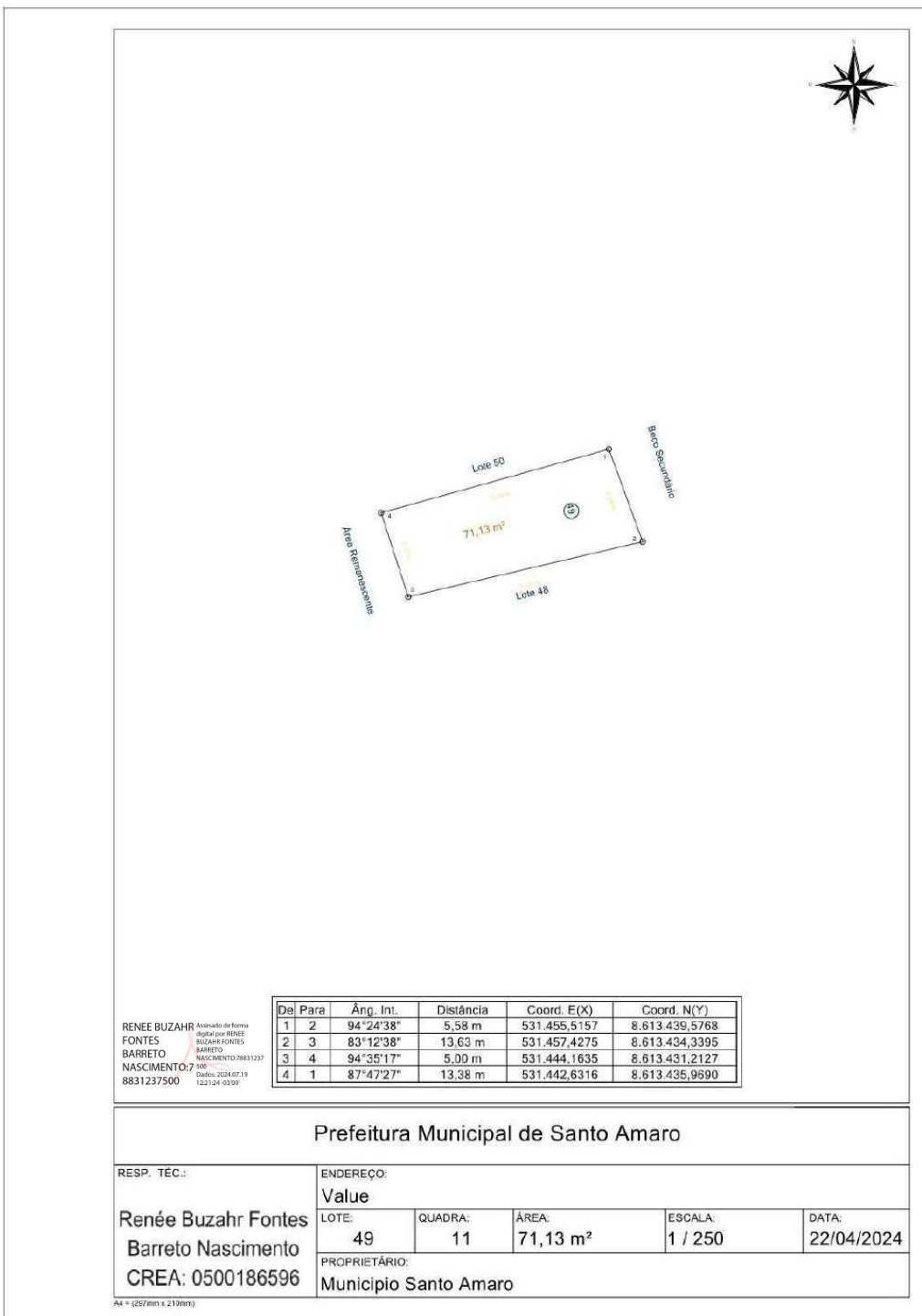
Prefeitura Municipal de Santo Amaro



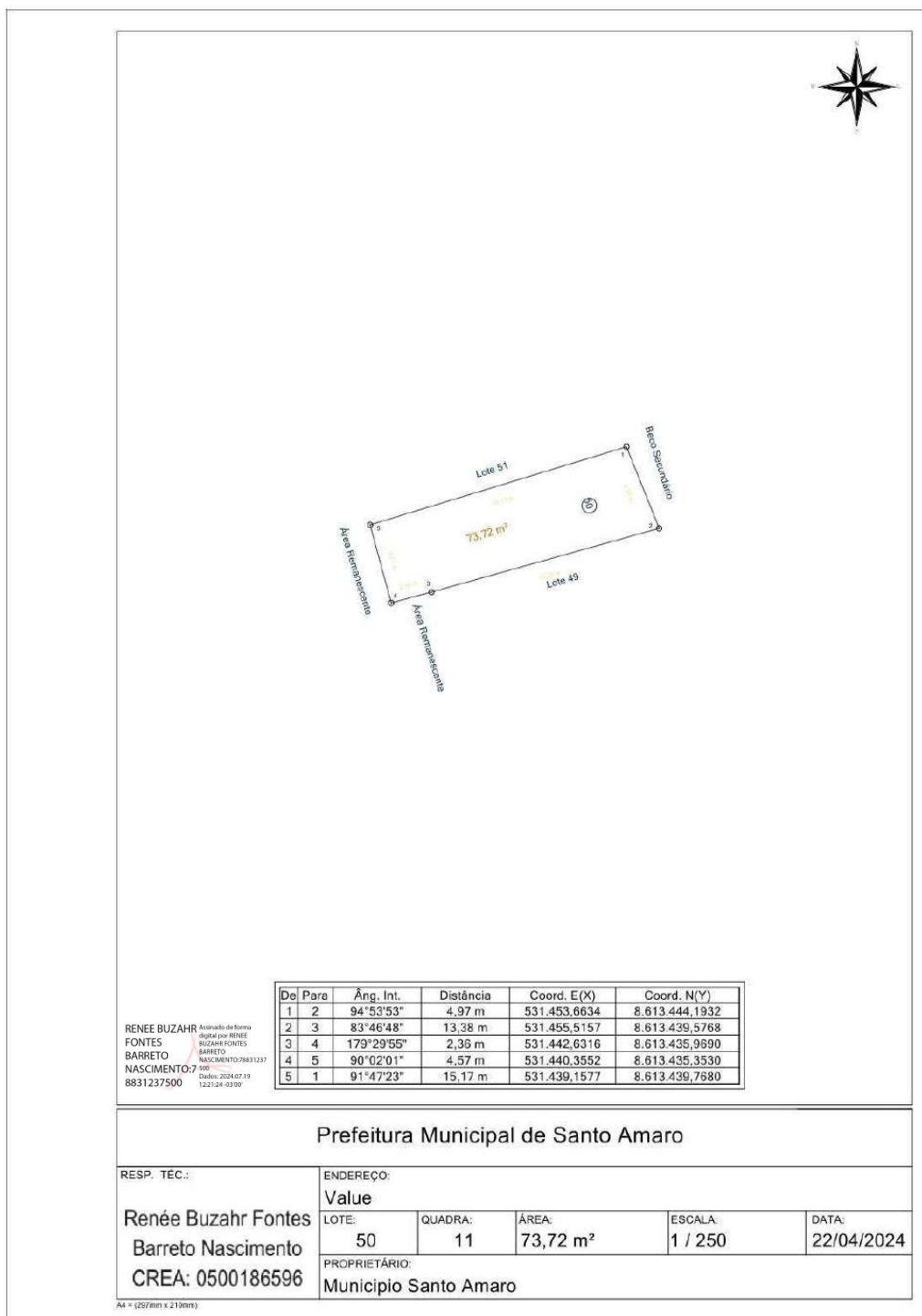
Prefeitura Municipal de Santo Amaro



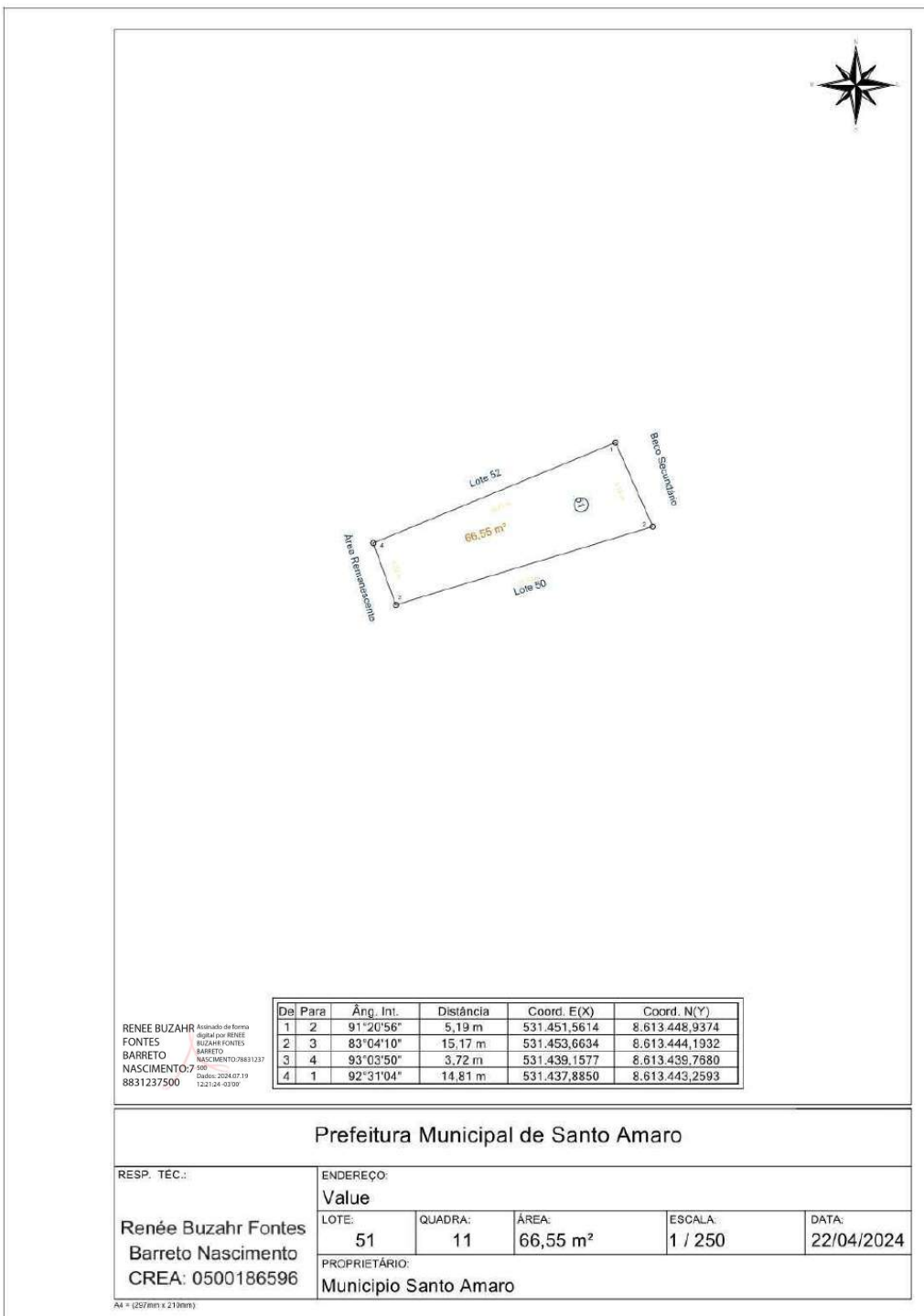
Prefeitura Municipal de Santo Amaro



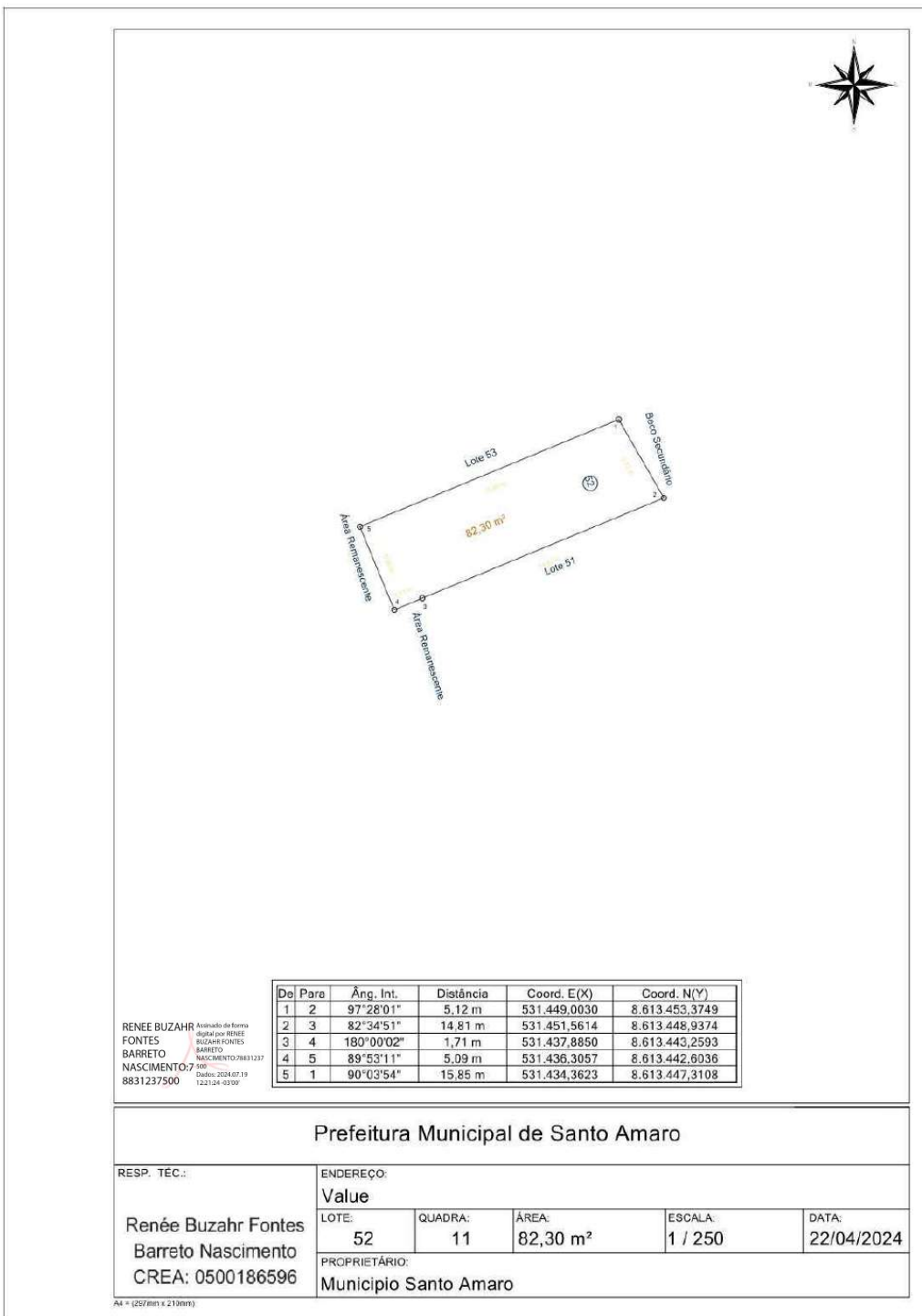
Prefeitura Municipal de Santo Amaro



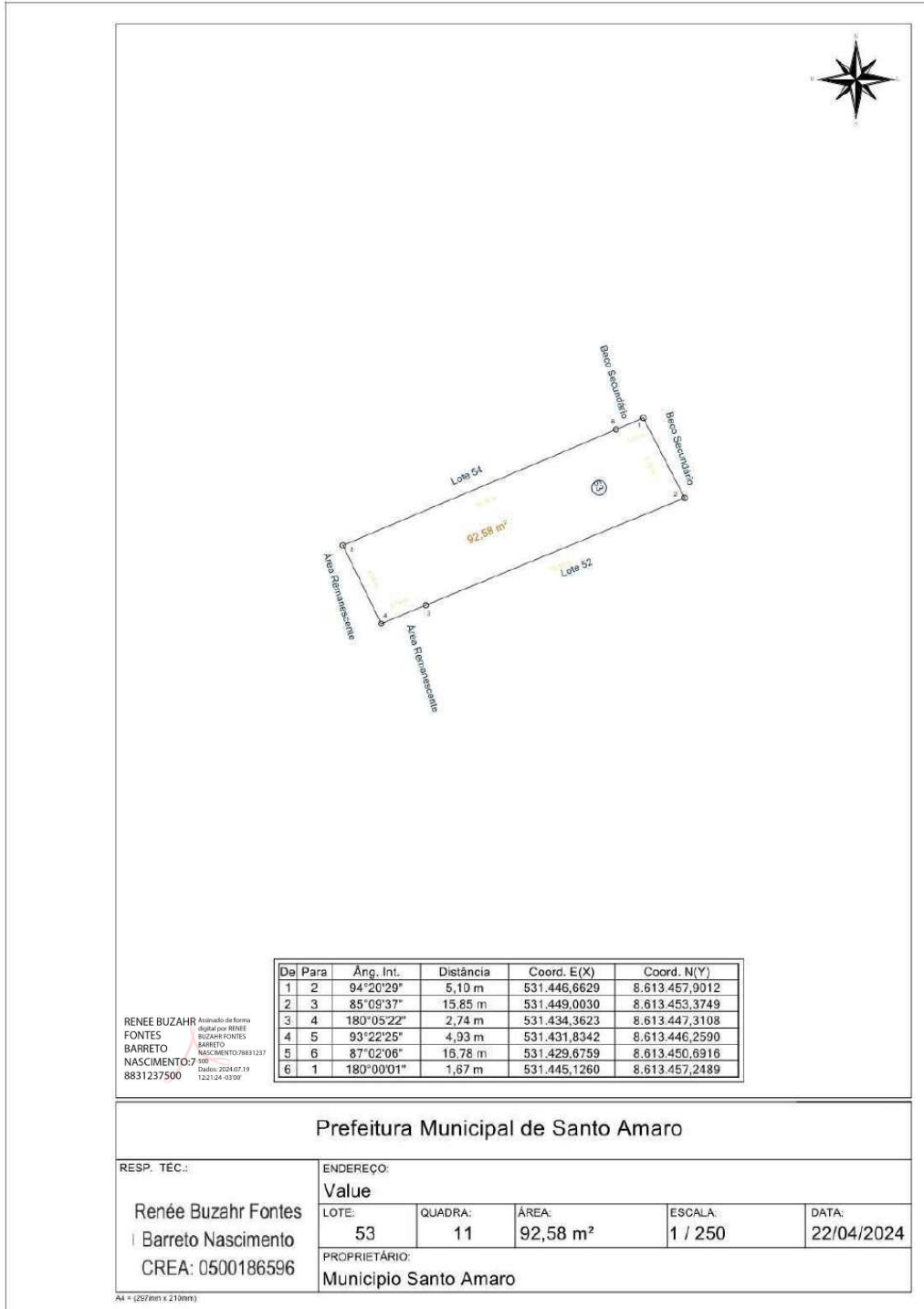
Prefeitura Municipal de Santo Amaro



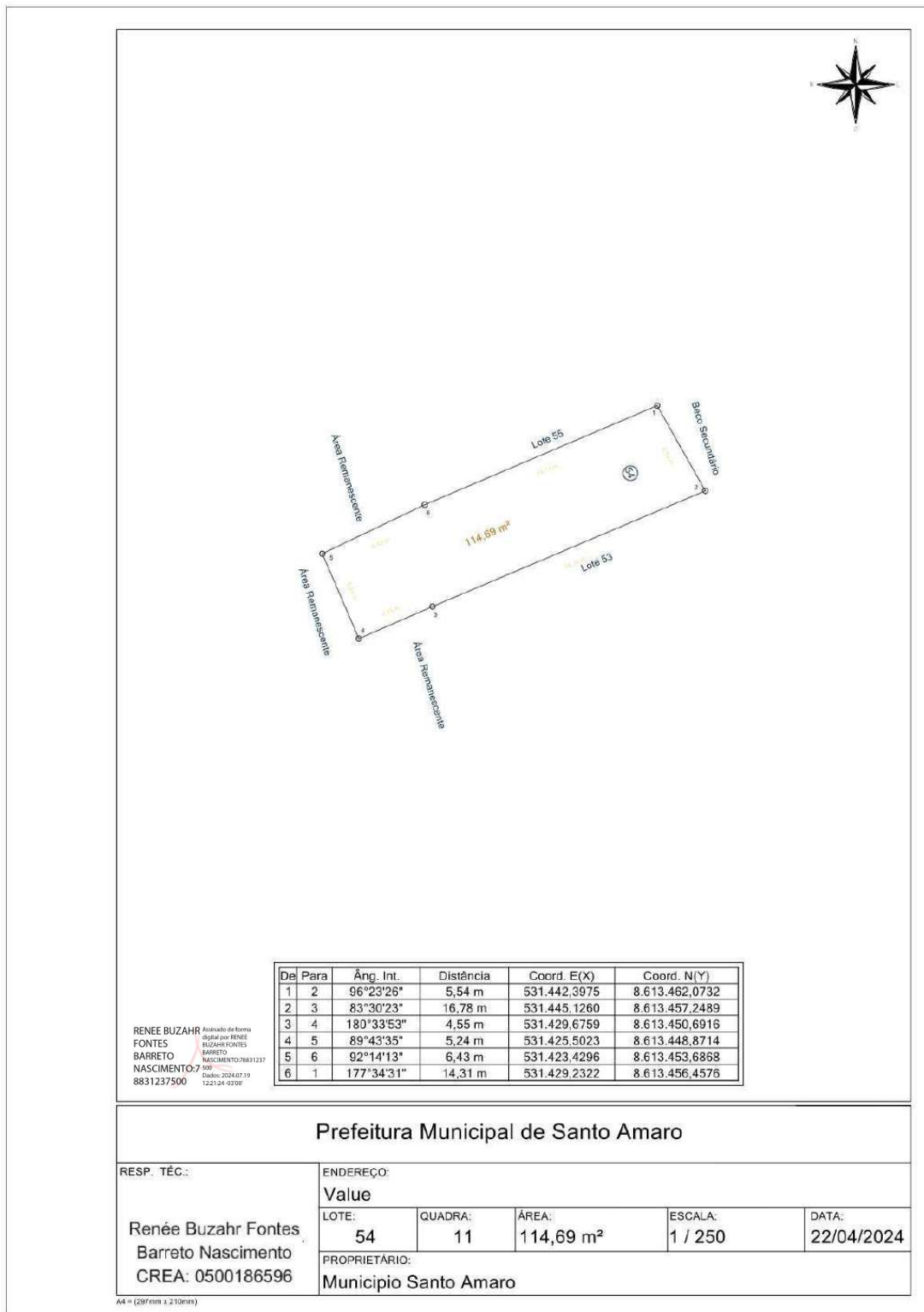
Prefeitura Municipal de Santo Amaro



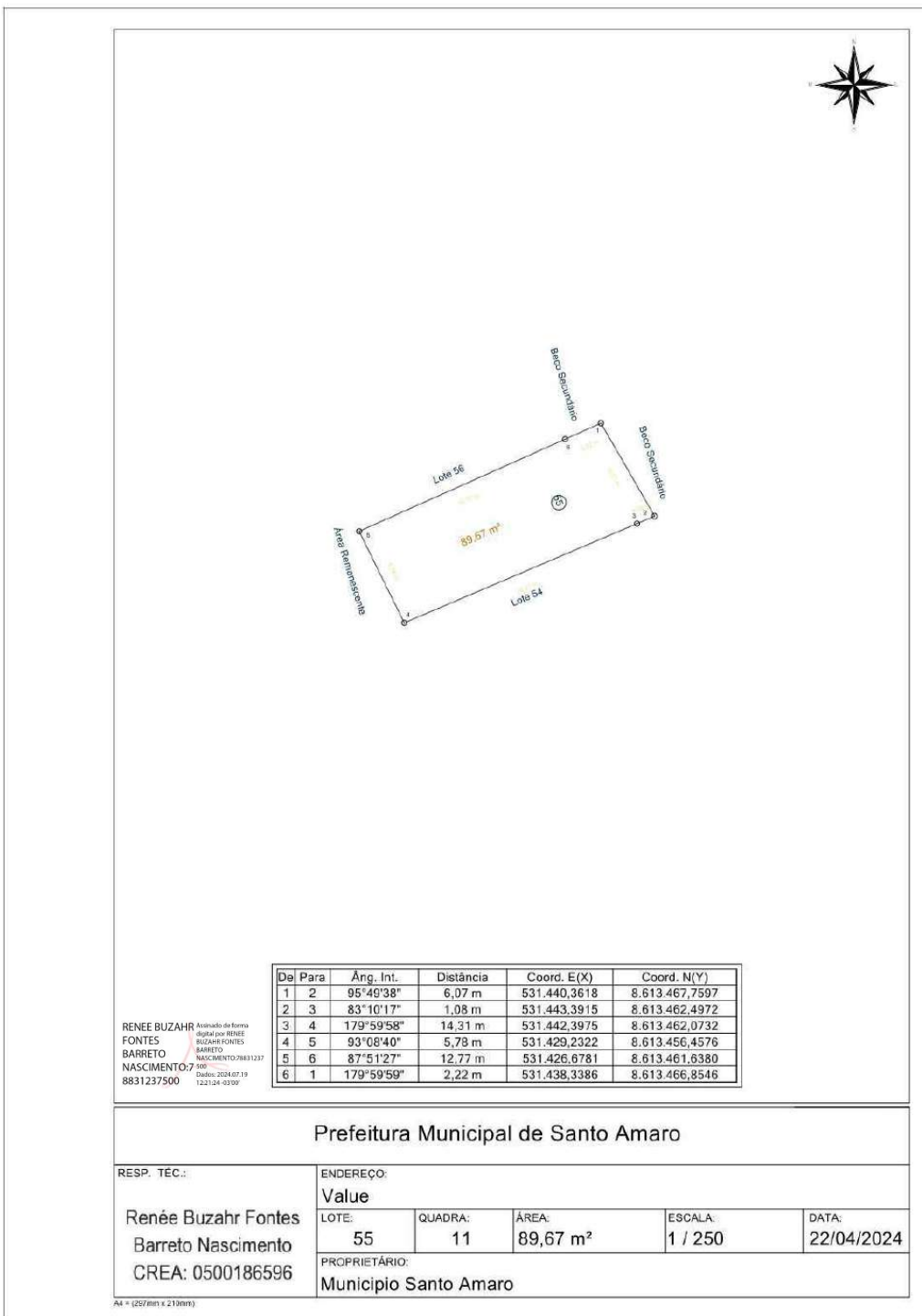
Prefeitura Municipal de Santo Amaro



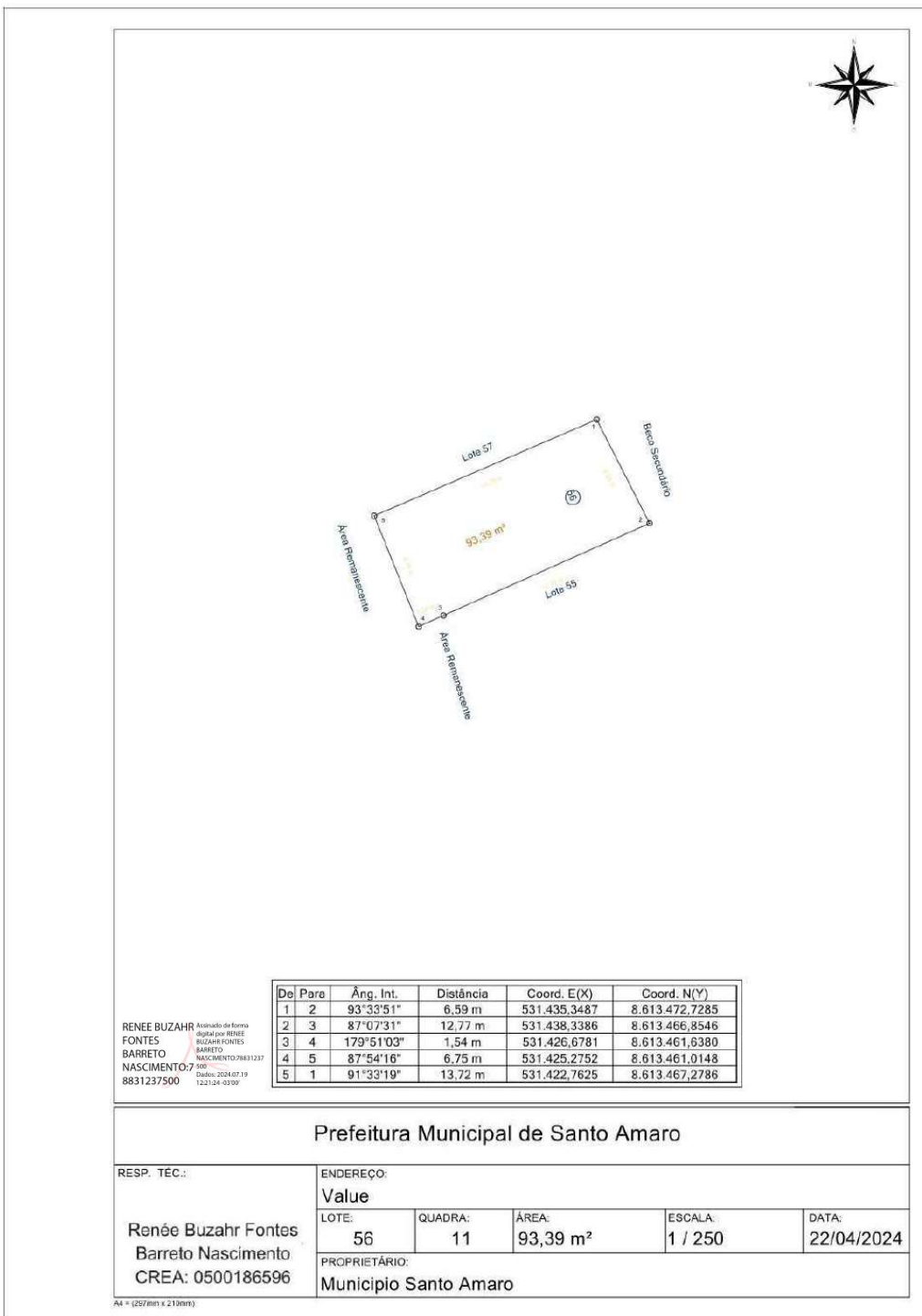
Prefeitura Municipal de Santo Amaro




Prefeitura Municipal de Santo Amaro

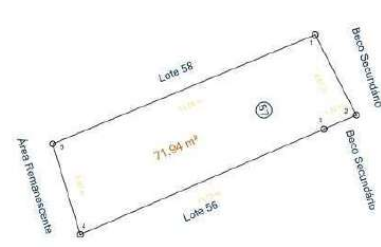


Prefeitura Municipal de Santo Amaro



Prefeitura Municipal de Santo Amaro





De	Para	Âng. Int.	Distância	Coord. E(X)	Coord. N(Y)
1	2	94°33'51"	4,67 m	531.434,8930	8.613.477,6040
2	3	86°15'45"	1,82 m	531.437,0218	8.613.473,4530
3	4	179°59'59"	13,72 m	531.435,3487	8.613.472,7285
4	5	83°28'36"	4,90 m	531.422,7625	8.613.467,2786
5	1	95°41'49"	14,68 m	531.421,3393	8.613.471,9659

RENEE BUZAZHR FONTEZ BARRETO NASCIMENTO 7500 8831237500

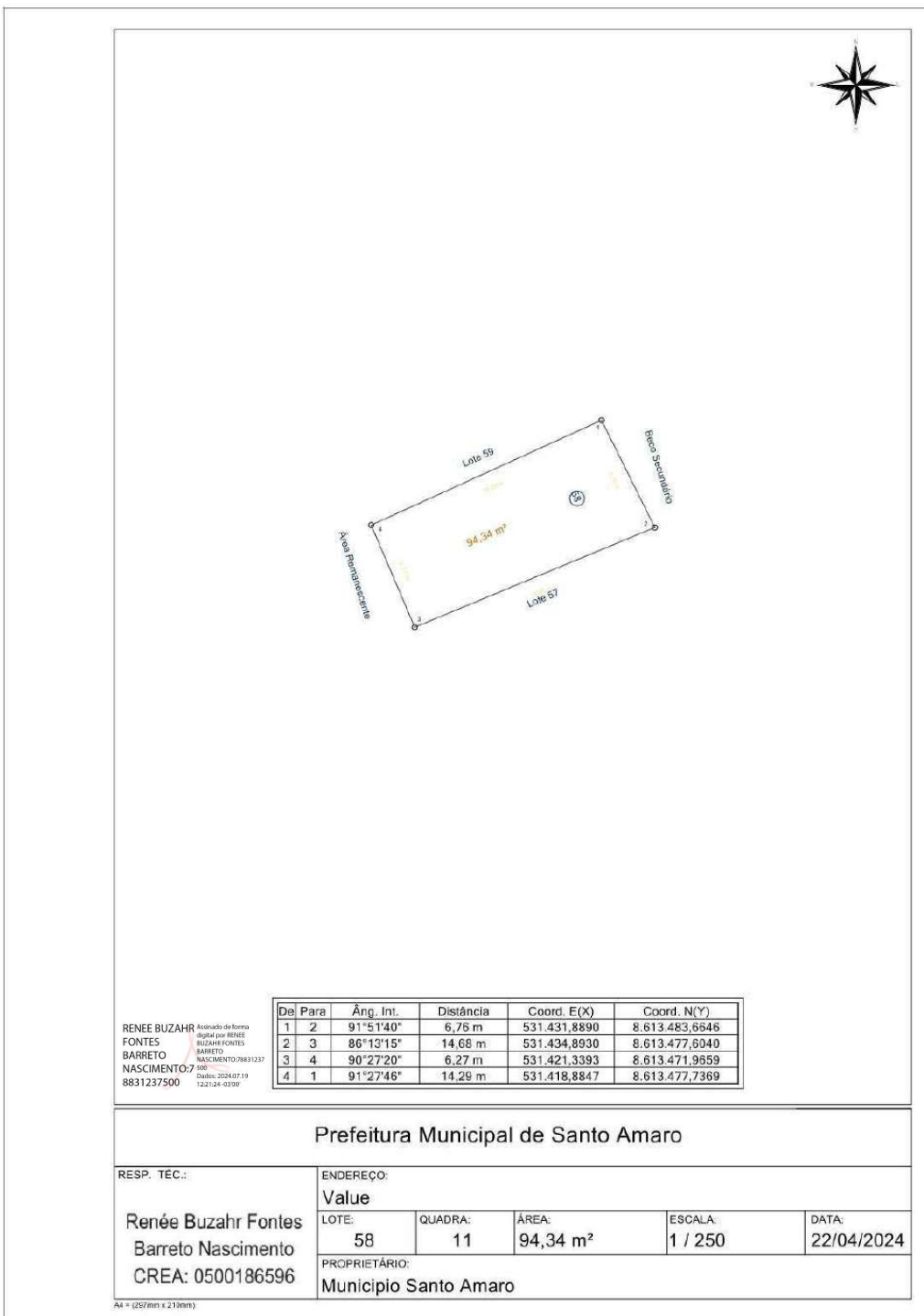
Atestado de forma digital por RENEE BUZAZHR FONTEZ BARRETO NASCIMENTO 7500 8831237500 Data: 2024/07/19 12:21:24 -03'00'

Prefeitura Municipal de Santo Amaro

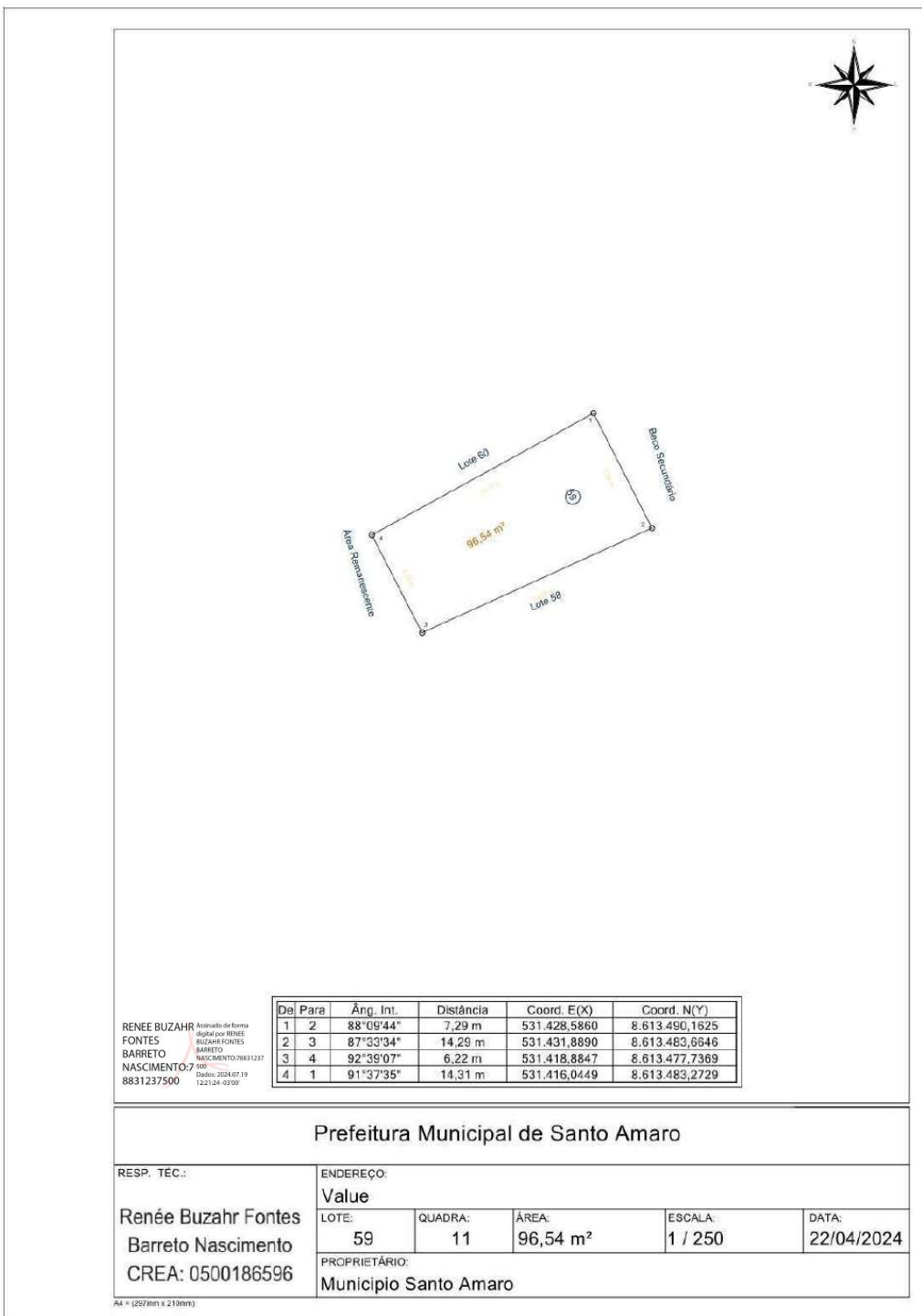
RESP. TÉCN.: Renée Buzahr Fontes Barreto Nascimento CREA: 0500186596	ENDEREÇO: Value LOTE: 57 QUADRA: 11 ÁREA: 71,94 m² ESCALA: 1 / 250 DATA: 22/04/2024 PROPRIETÁRIO: Município Santo Amaro
---	--

A4 = (297mm x 210mm)

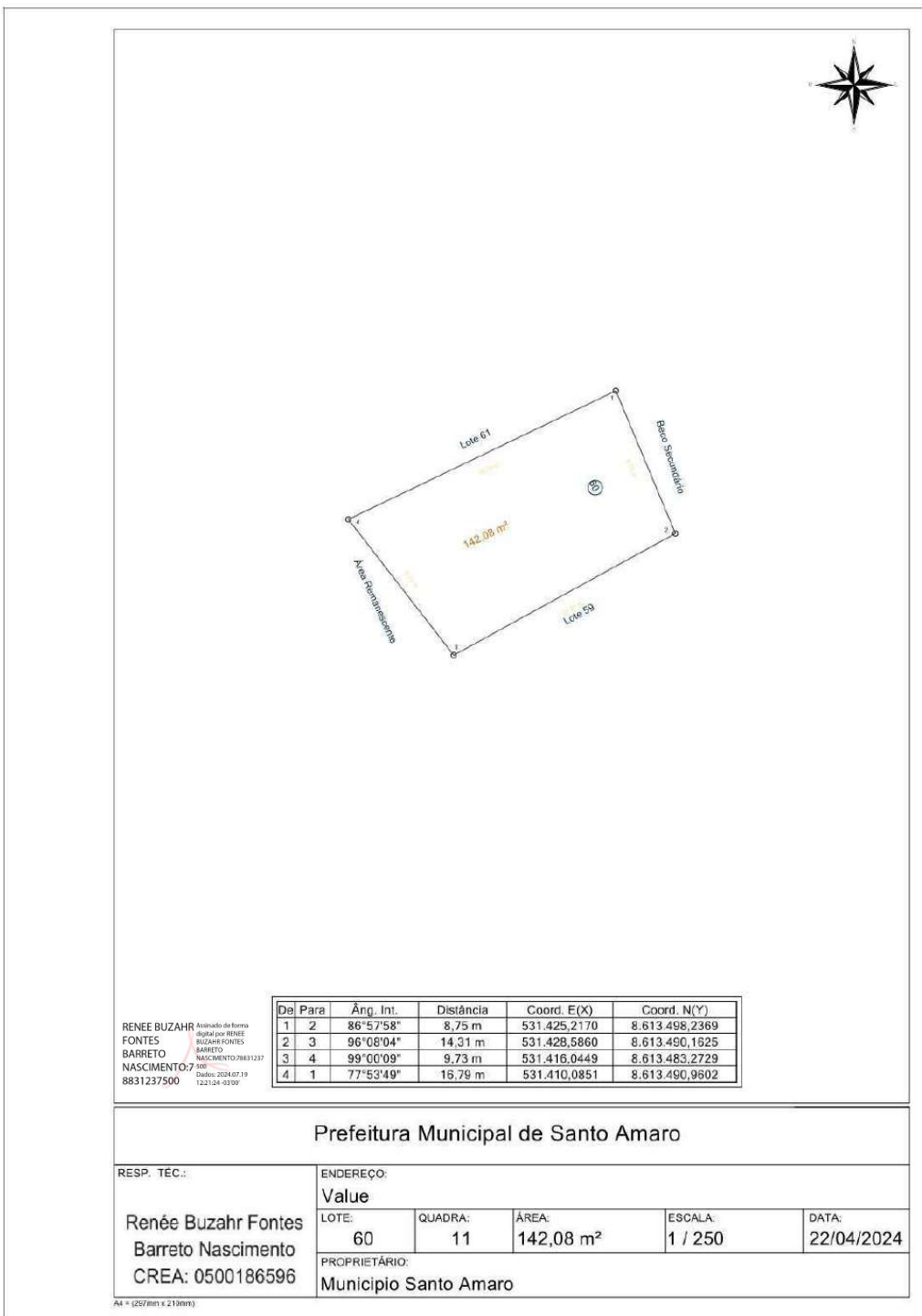
Prefeitura Municipal de Santo Amaro



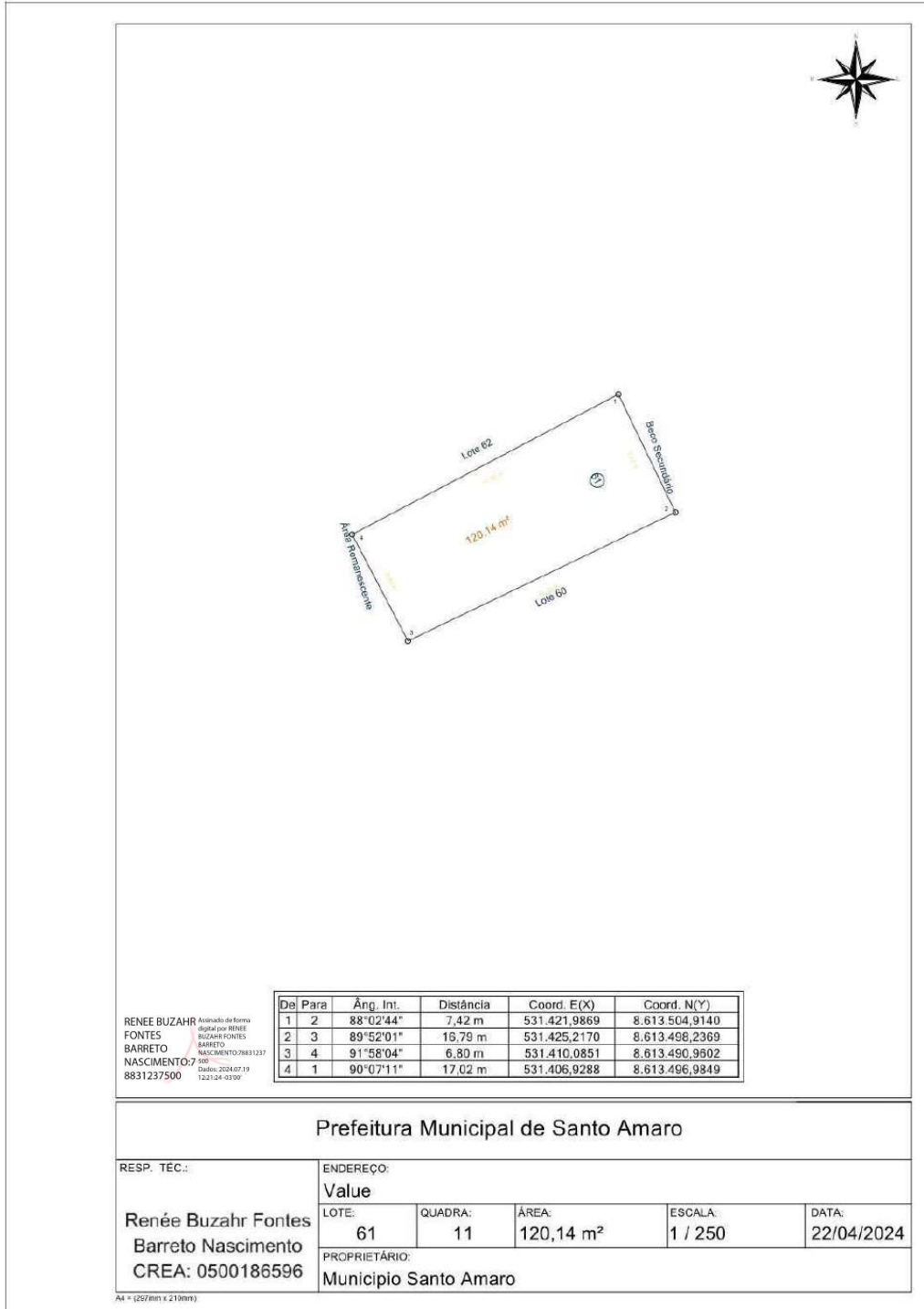
Prefeitura Municipal de Santo Amaro



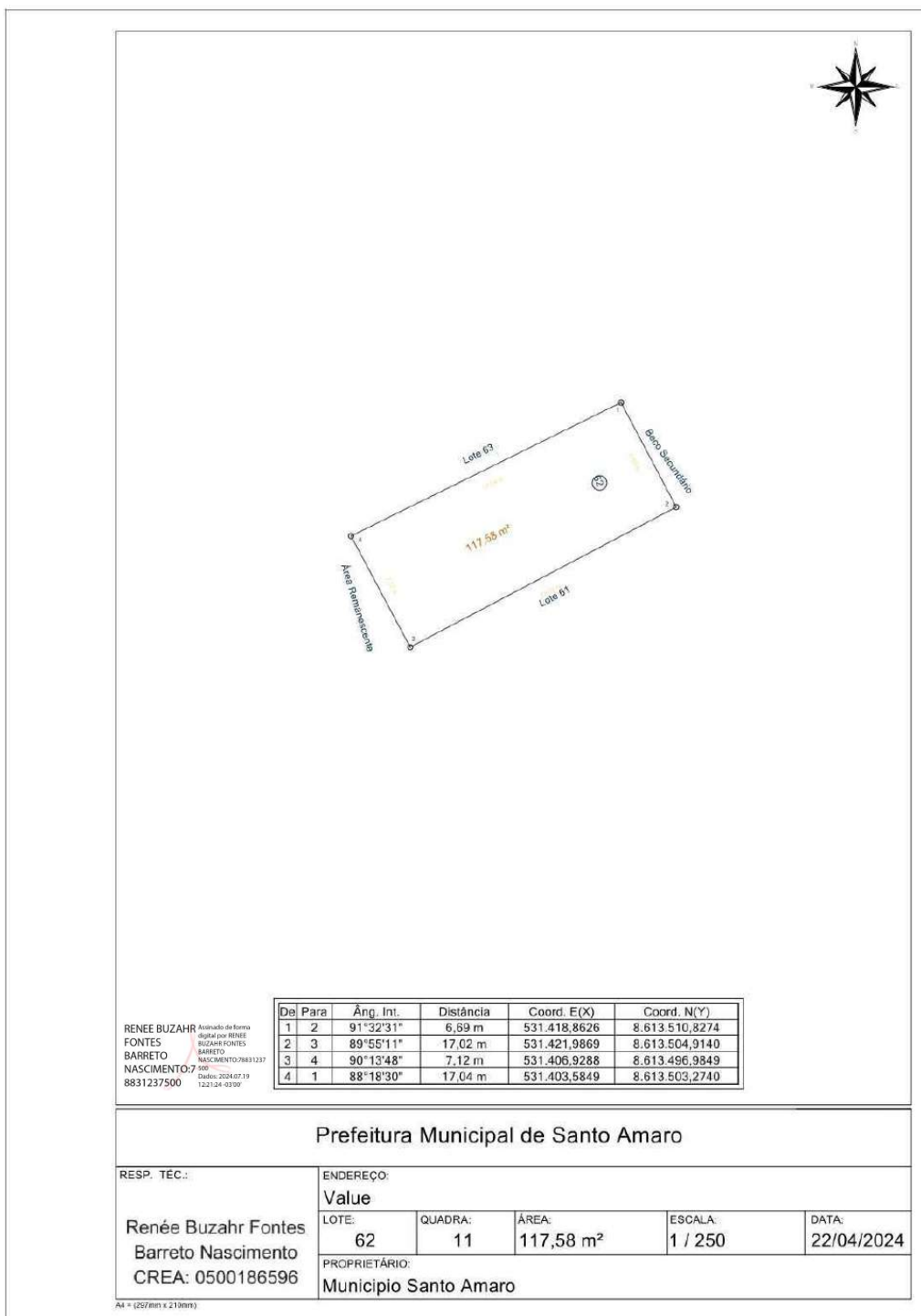
Prefeitura Municipal de Santo Amaro



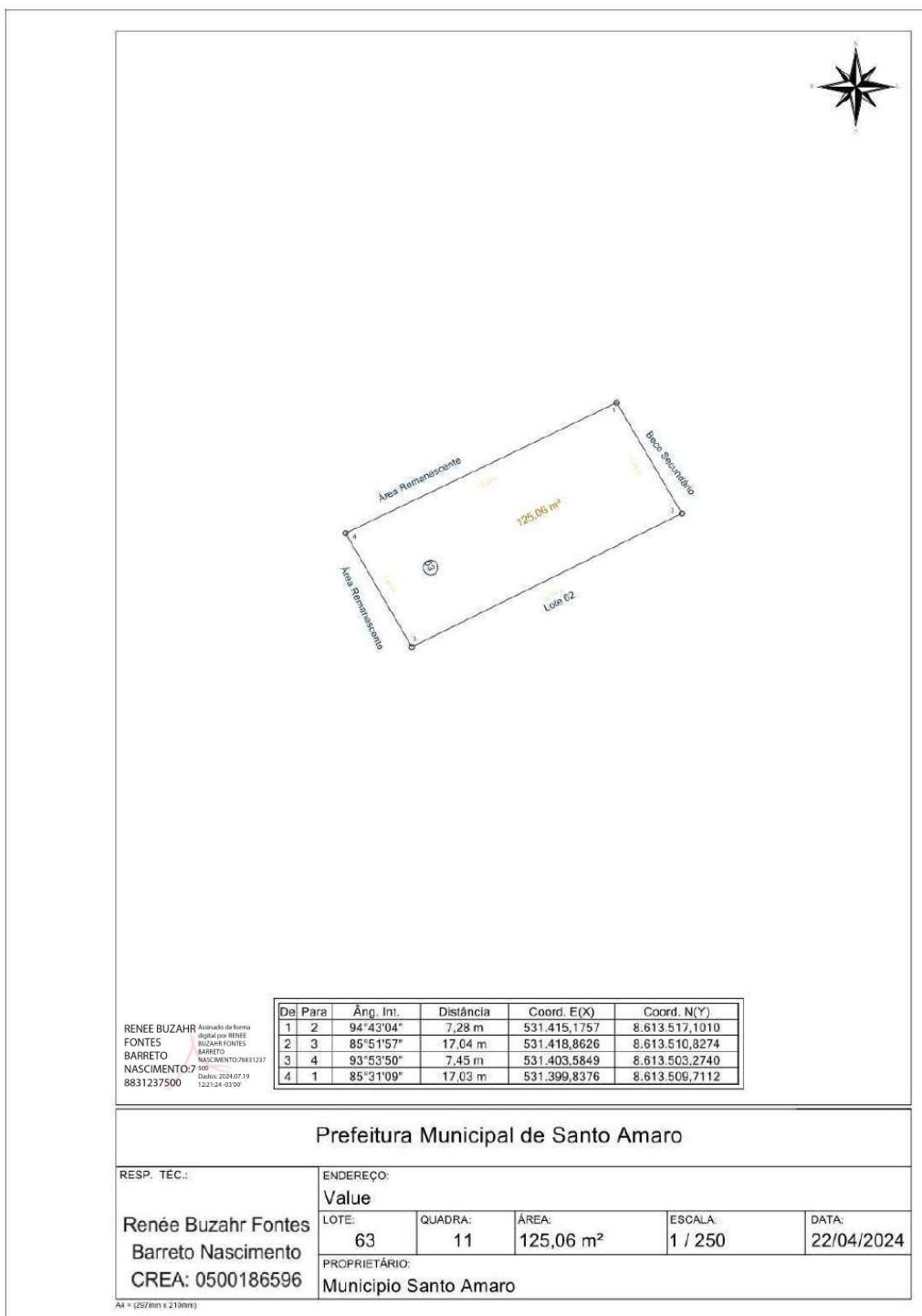
Prefeitura Municipal de Santo Amaro



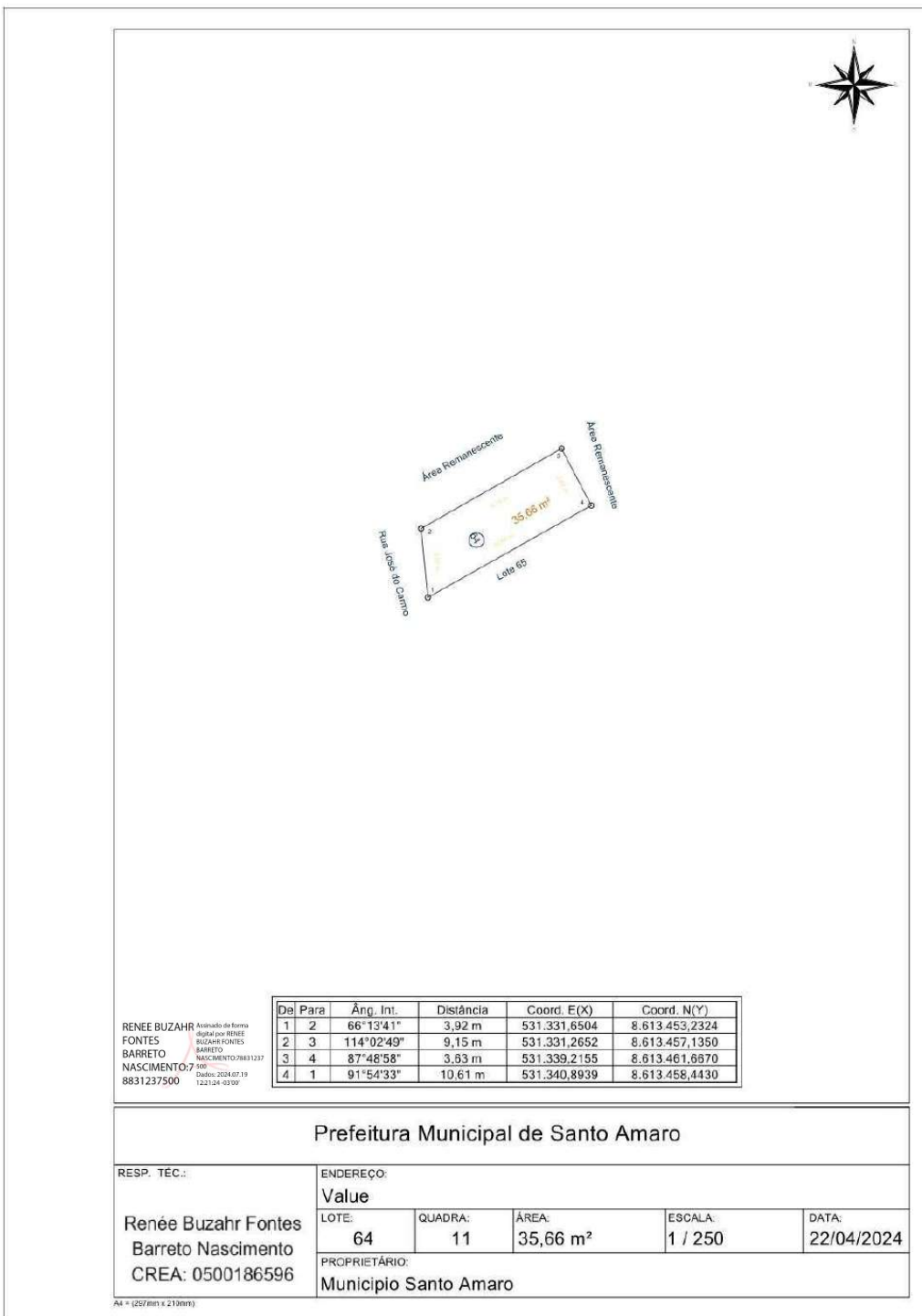
Prefeitura Municipal de Santo Amaro



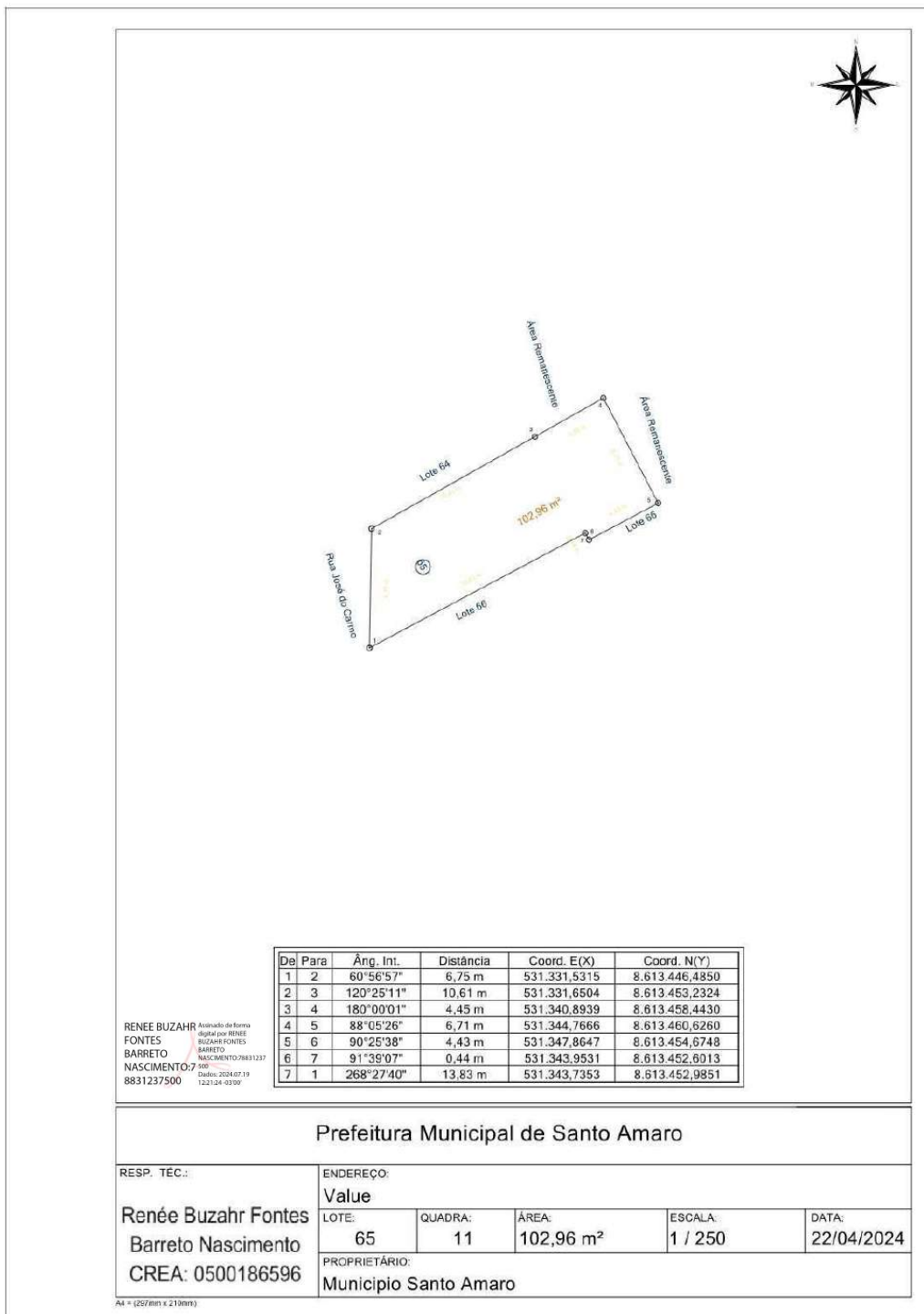
Prefeitura Municipal de Santo Amaro



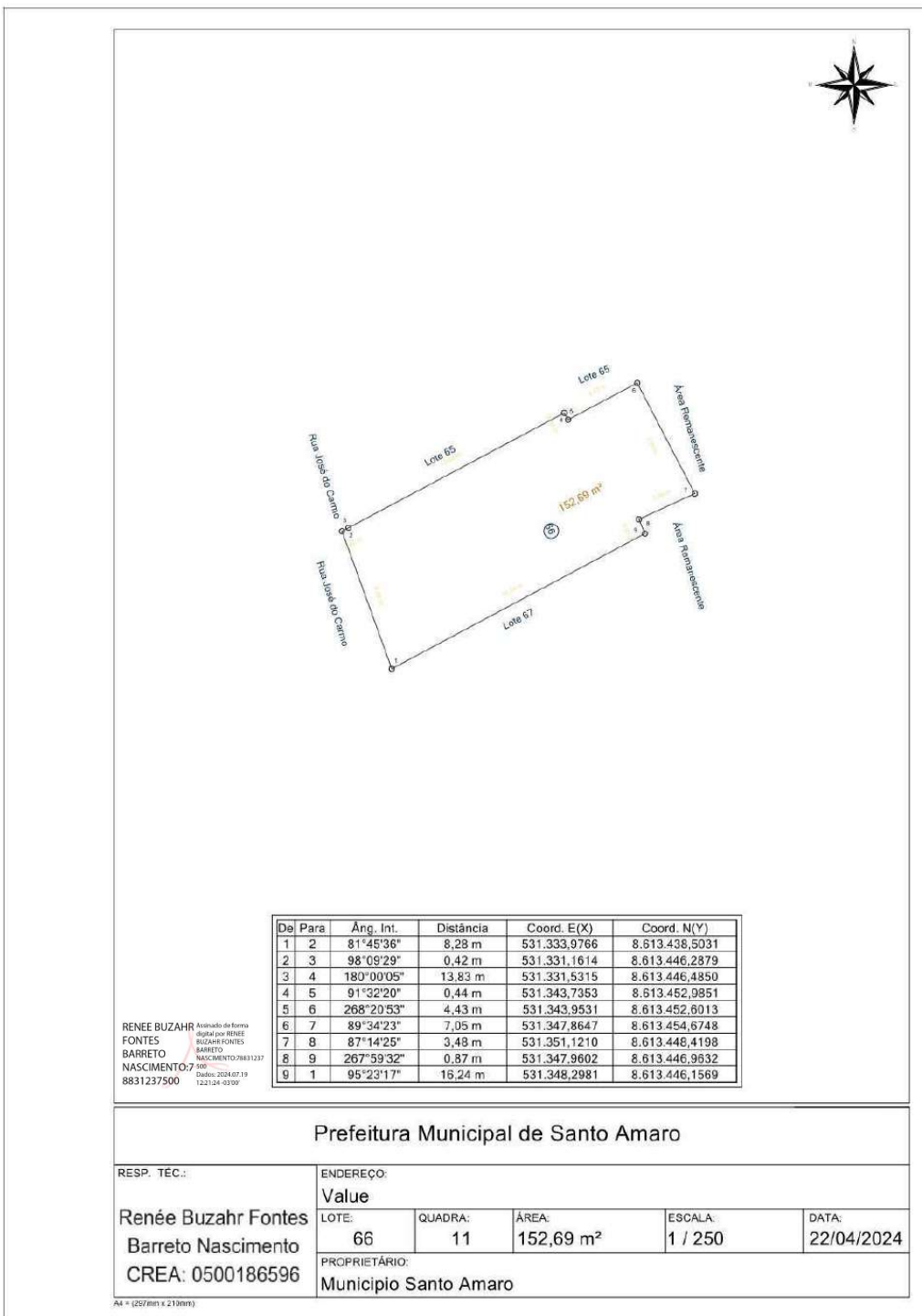
Prefeitura Municipal de Santo Amaro



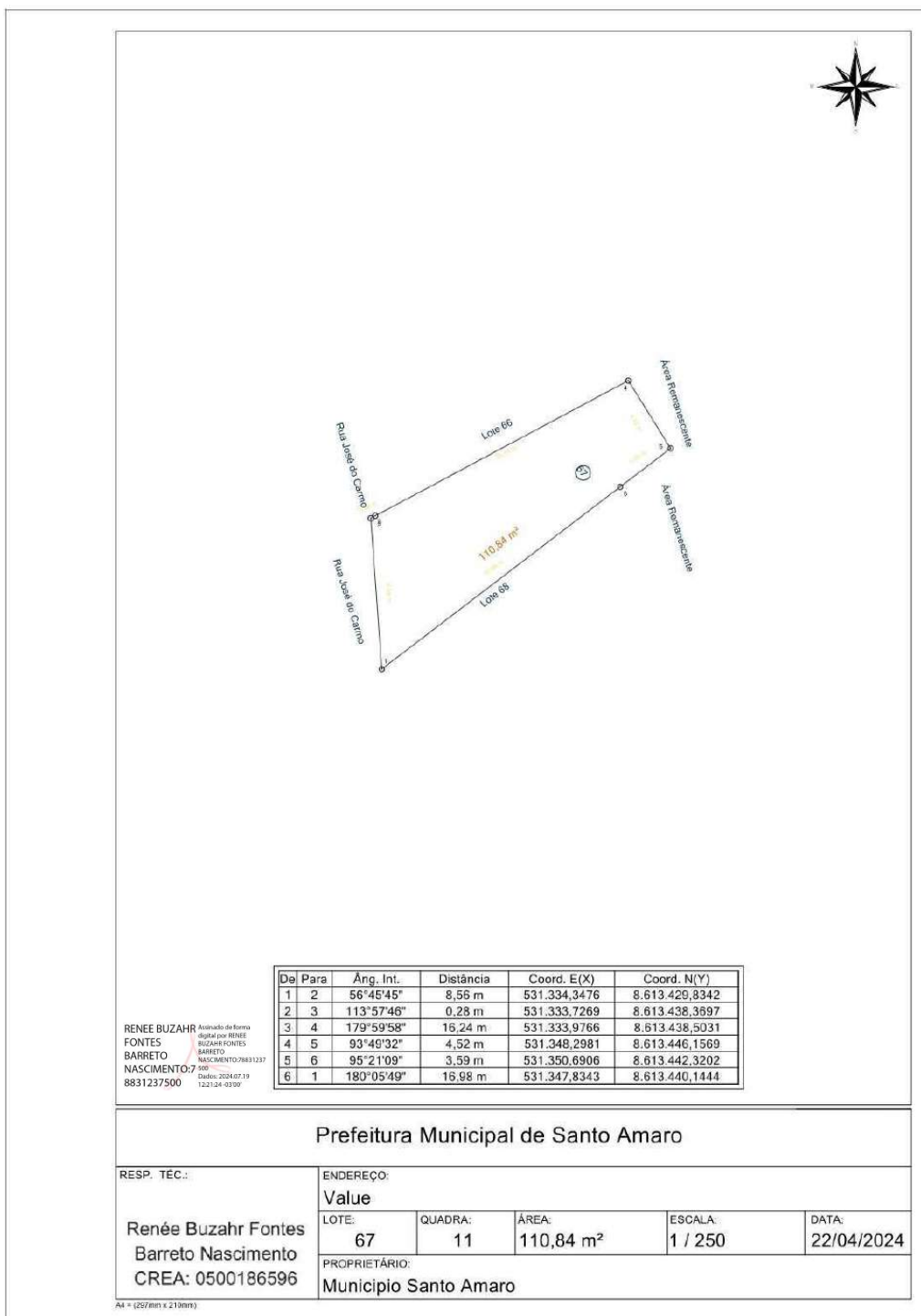
Prefeitura Municipal de Santo Amaro



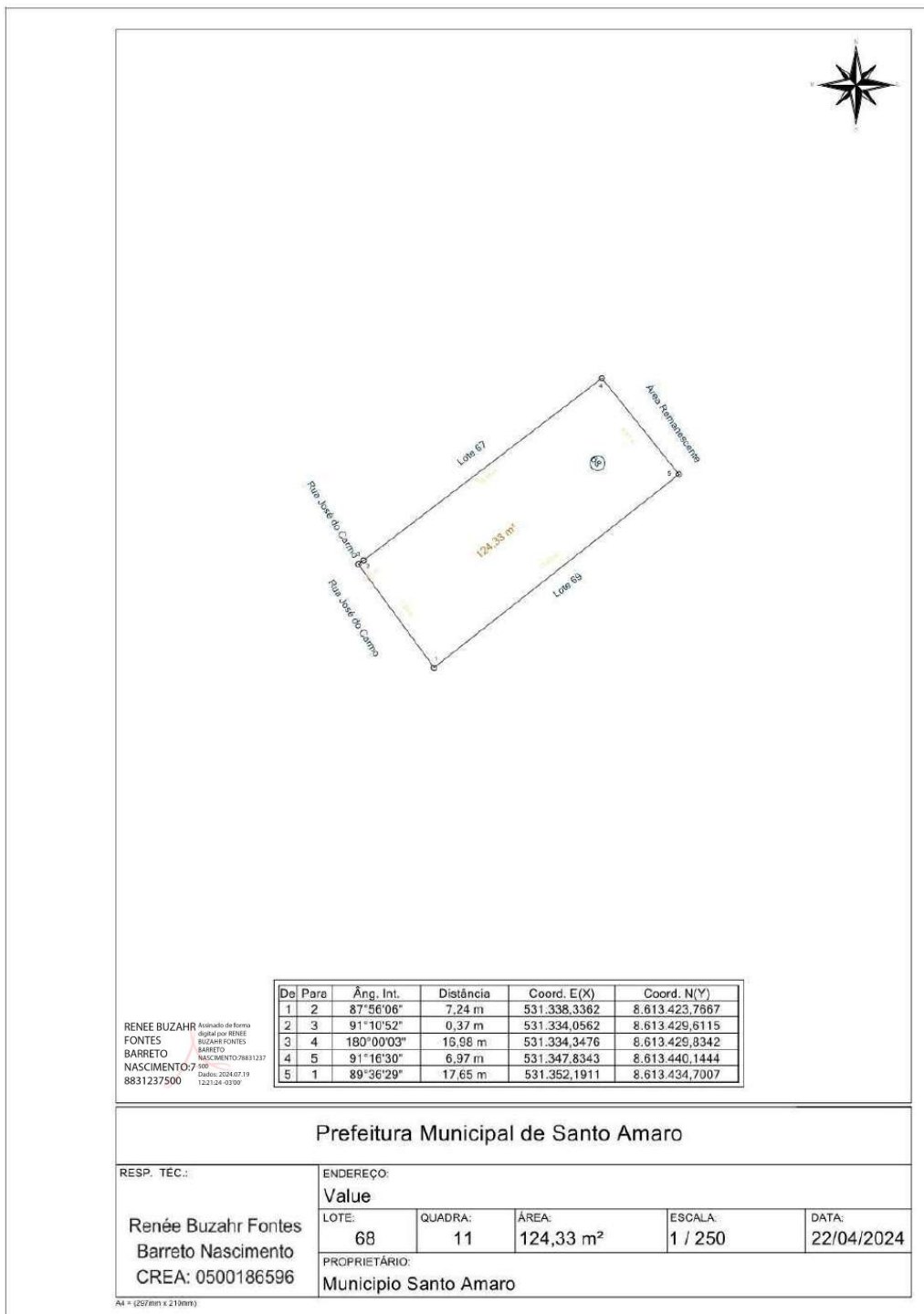
Prefeitura Municipal de Santo Amaro



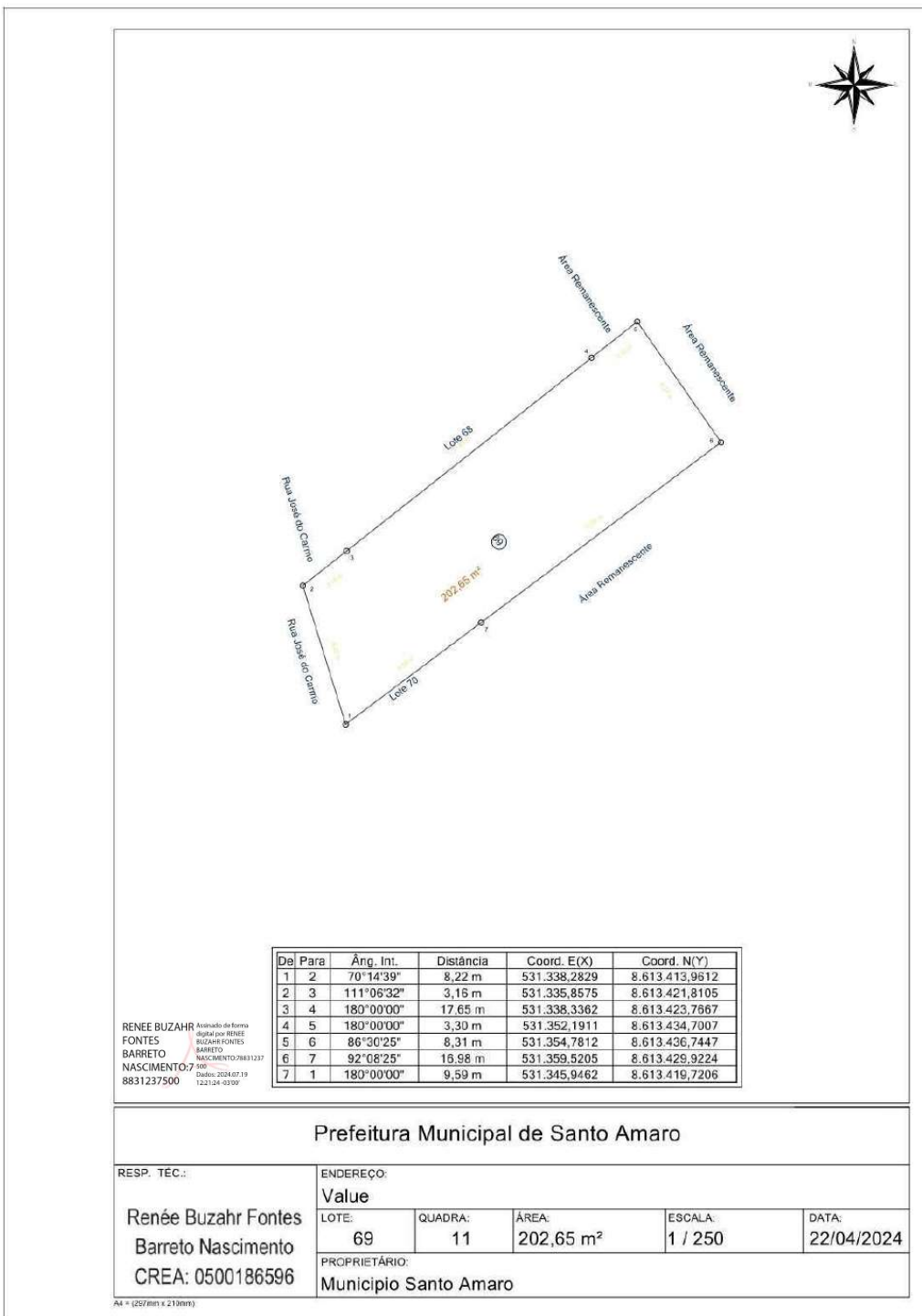
Prefeitura Municipal de Santo Amaro



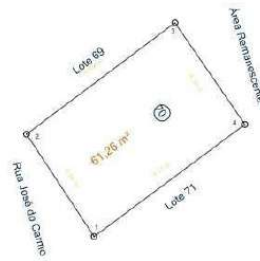
Prefeitura Municipal de Santo Amaro



Prefeitura Municipal de Santo Amaro



Prefeitura Municipal de Santo Amaro



De	Para	Âng. Int.	Distância	Coord. E(X)	Coord. N(Y)
1	2	86°43'30"	6,34 m	531.341,7703	8.613.408,6692
2	3	93°02'32"	9,59 m	531.338,2829	8.613.413,9612
3	4	87°36'34"	6,38 m	531.345,9462	8.613.419,7206
4	1	92°07'24"	9,71 m	531.349,5612	8.613.414,4678

RENEE BUZAZHR FONTES BARRETO NASCIMENTO
Atestado de forma digital por RENEE BUZAZHR FONTES BARRETO NASCIMENTO-79831237-500
 Data: 2024/07/19 12:21:04 -0300'

Prefeitura Municipal de Santo Amaro

RESP. TÉCNICO:

Renée Buzahr Fontes Barreto Nascimento
CREA: 0500186596

ENDEREÇO:

Value

LOTE:

70

QUADRA:

11

ÁREA:

61,26 m²

ESCALA:

1 / 250

DATA:

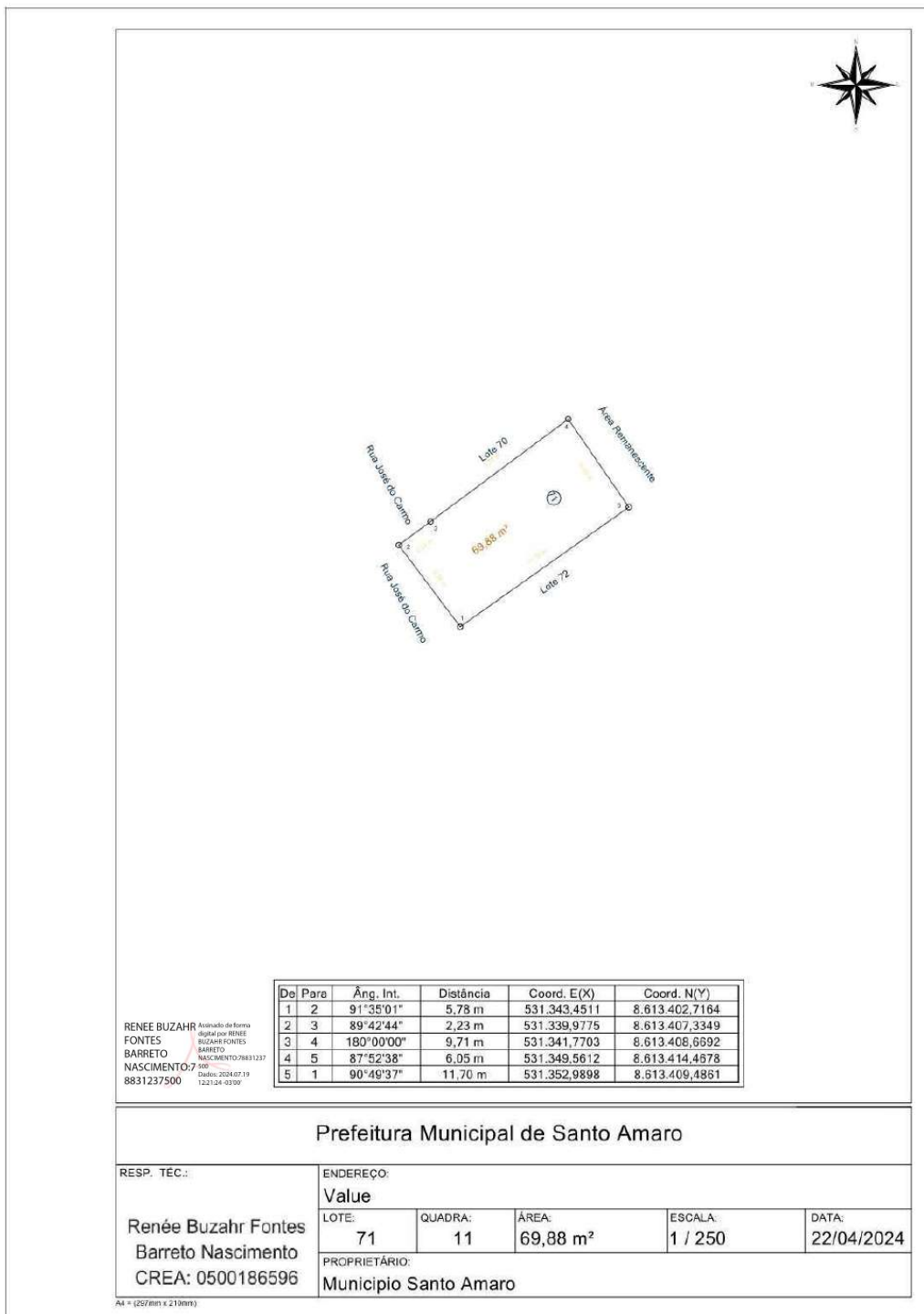
22/04/2024

PROPRIETÁRIO:

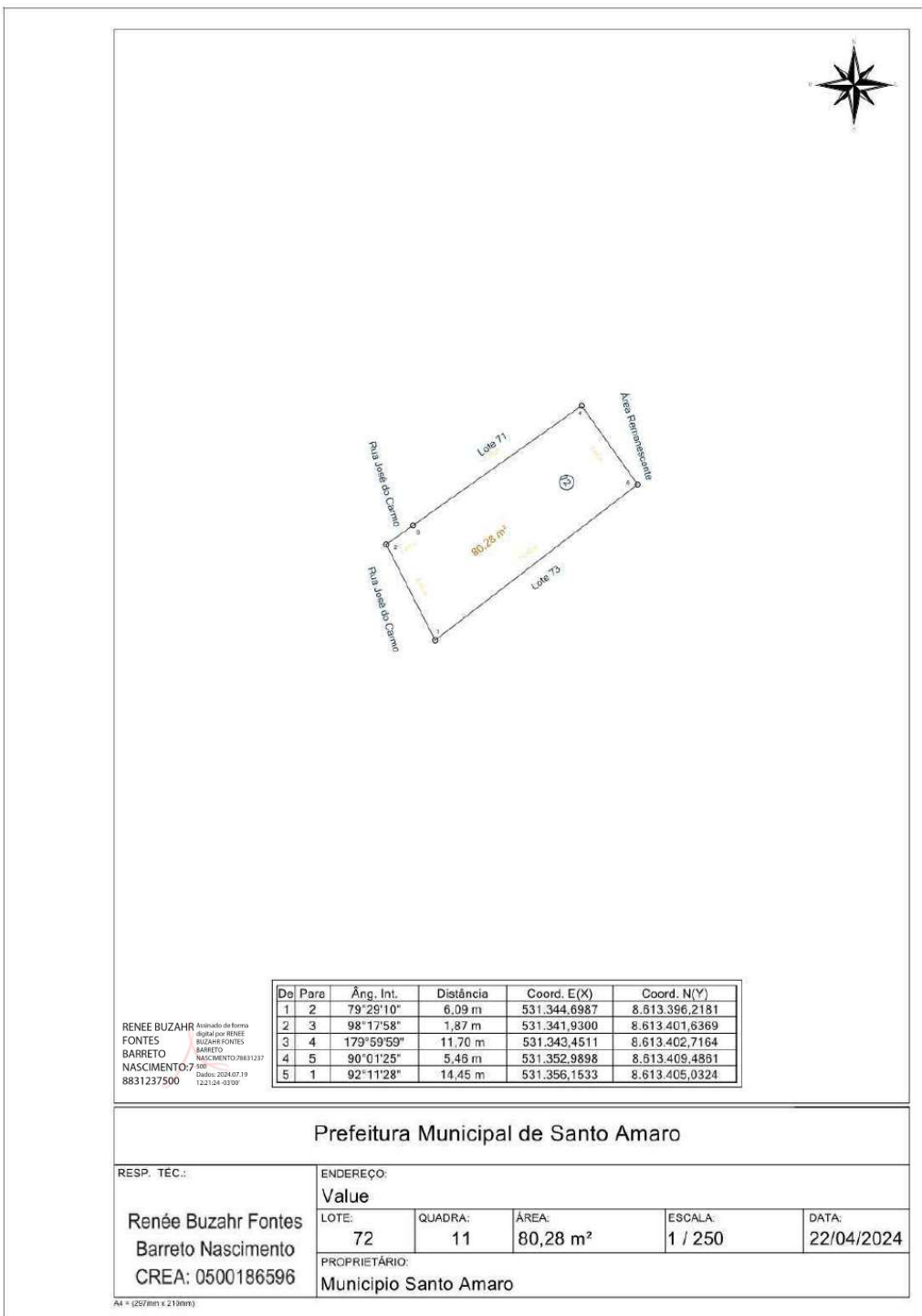
Município Santo Amaro

At = (257mm x 210mm)

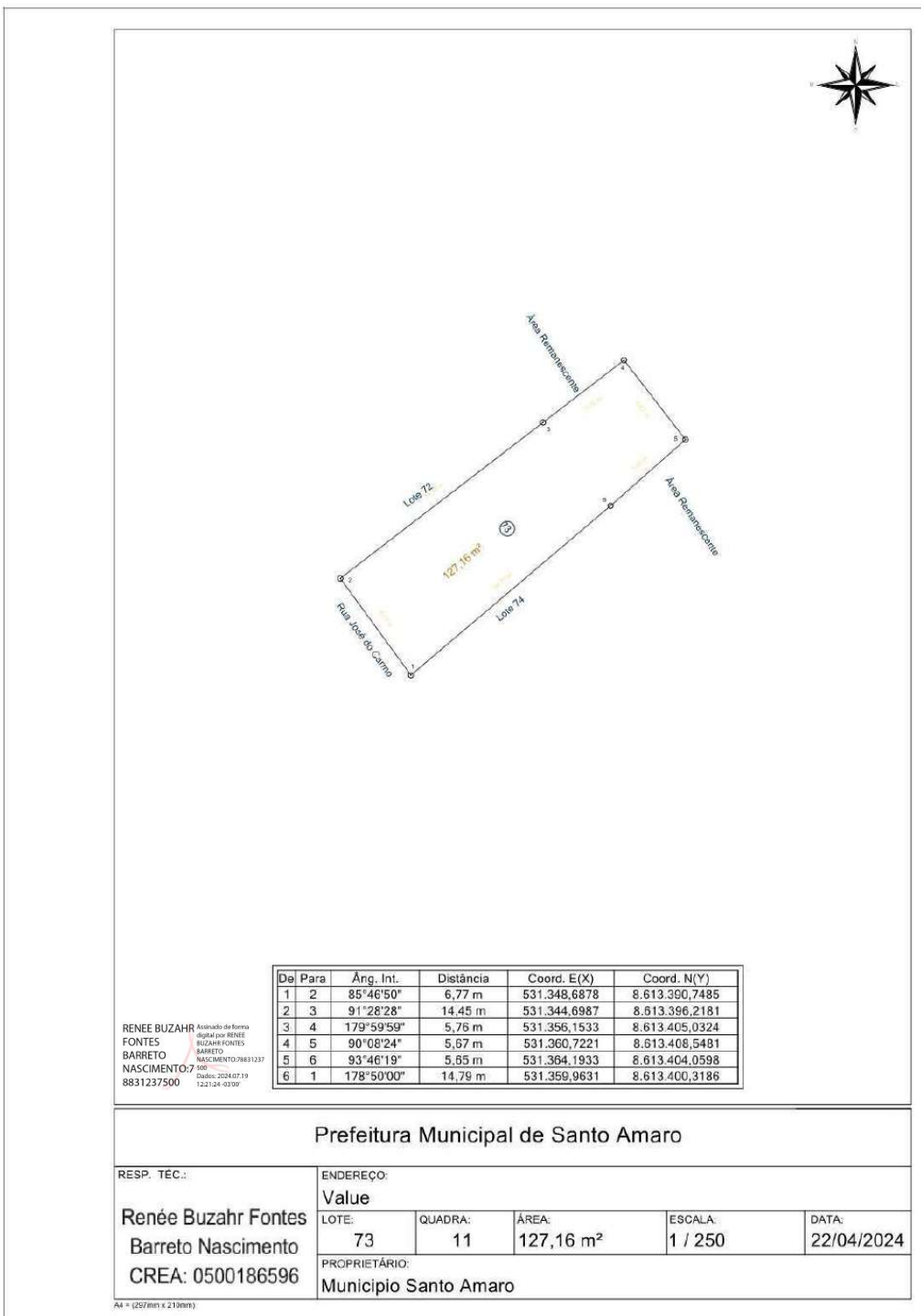
Prefeitura Municipal de Santo Amaro



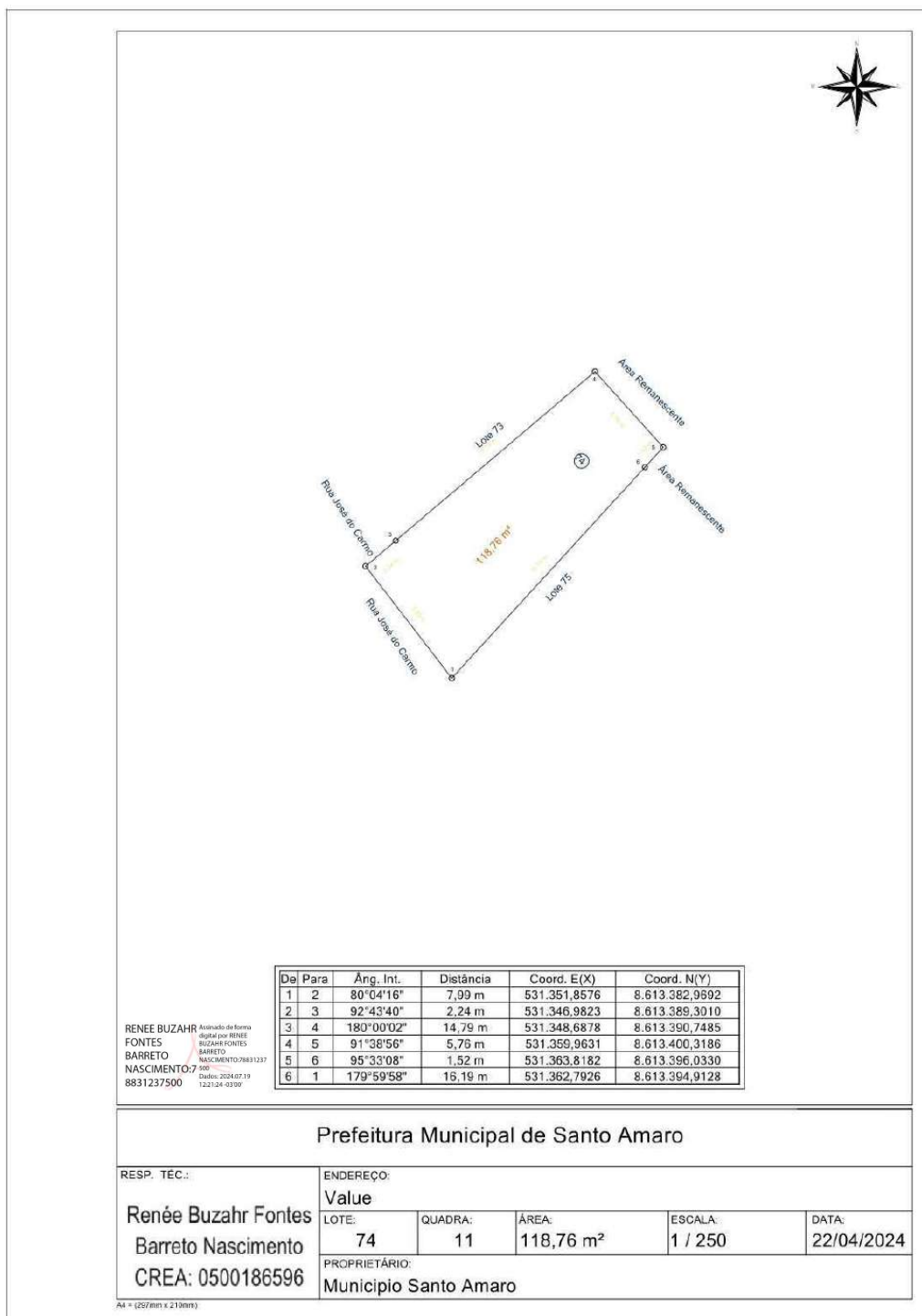
Prefeitura Municipal de Santo Amaro



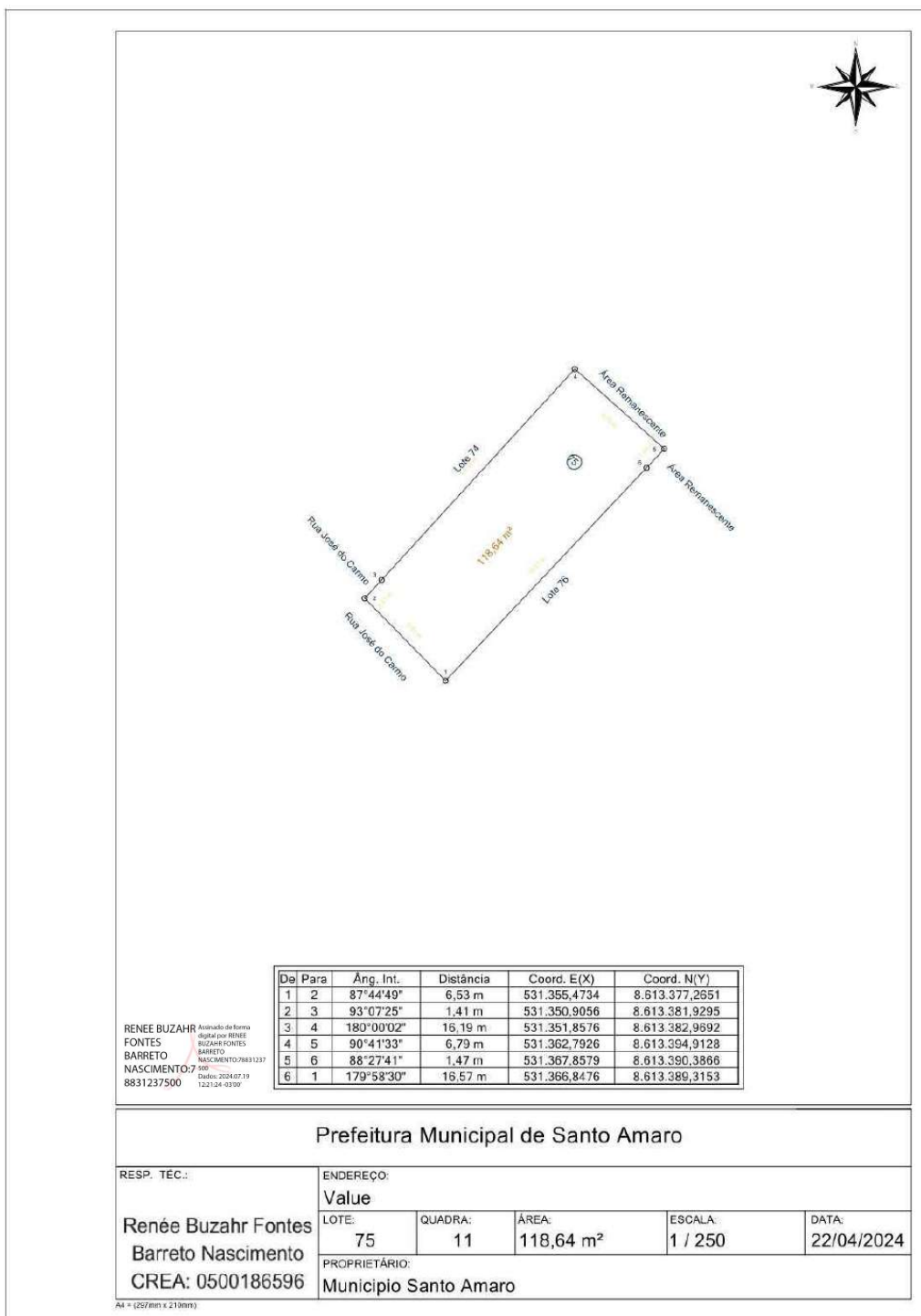
Prefeitura Municipal de Santo Amaro



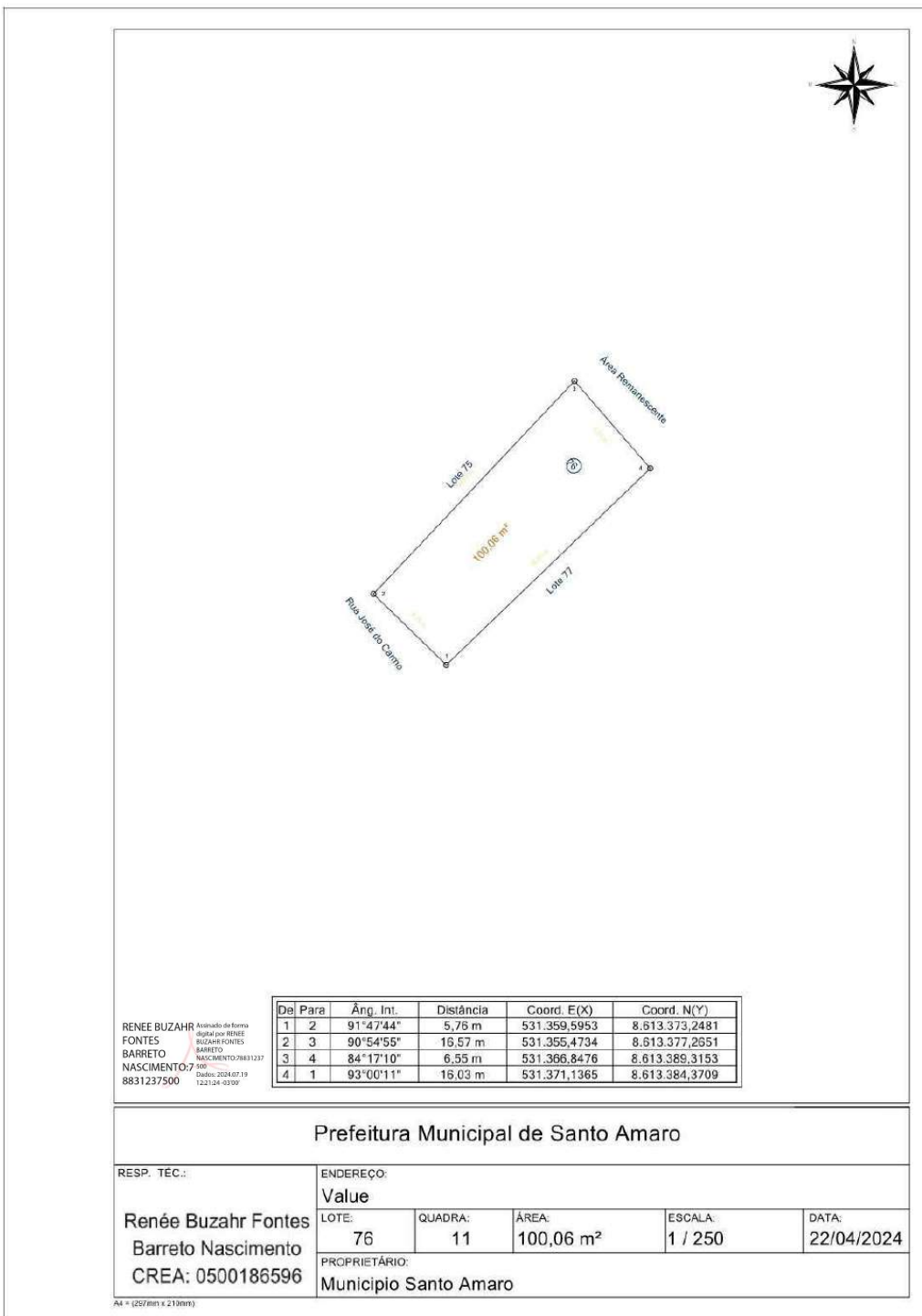
Prefeitura Municipal de Santo Amaro



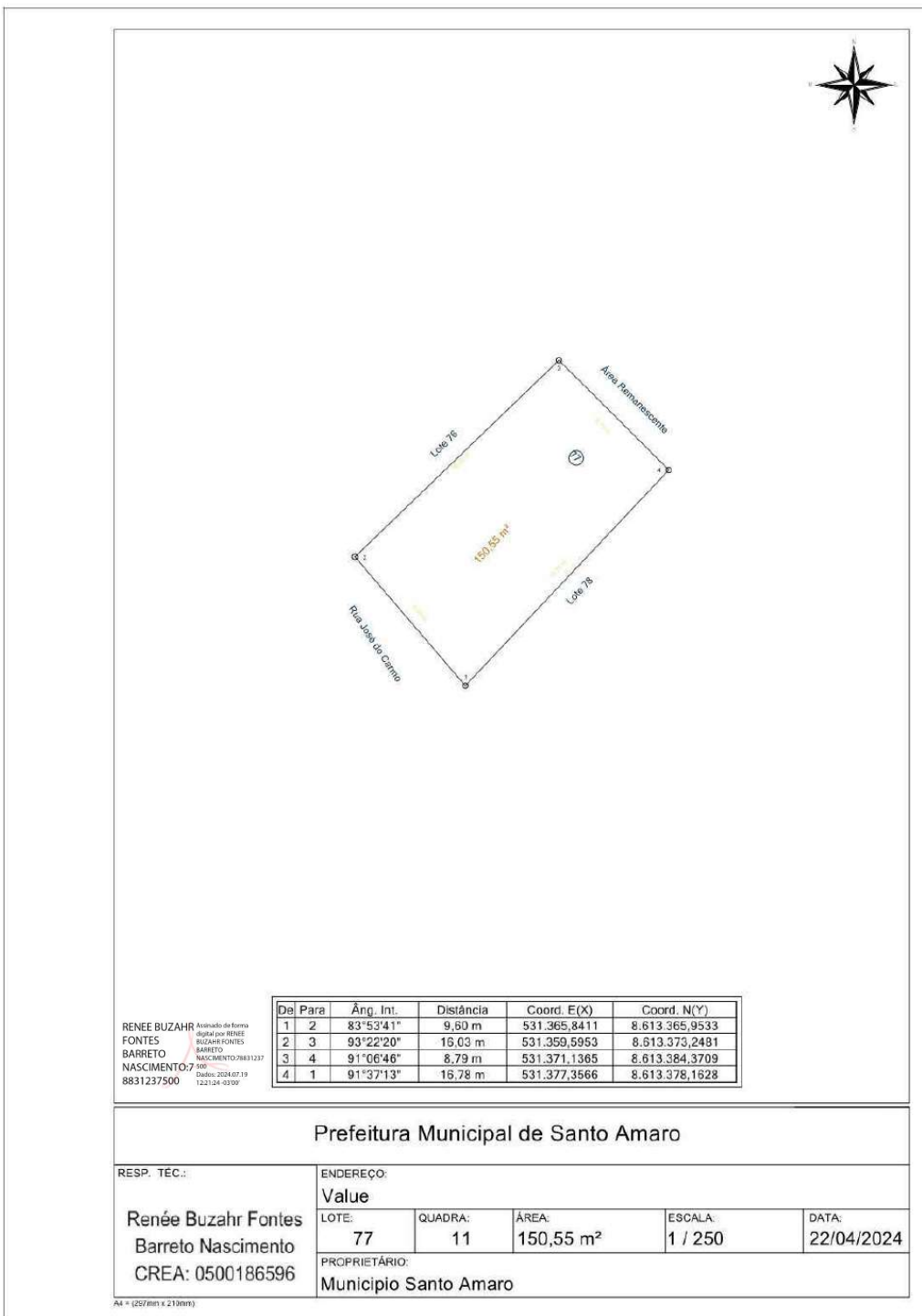
Prefeitura Municipal de Santo Amaro



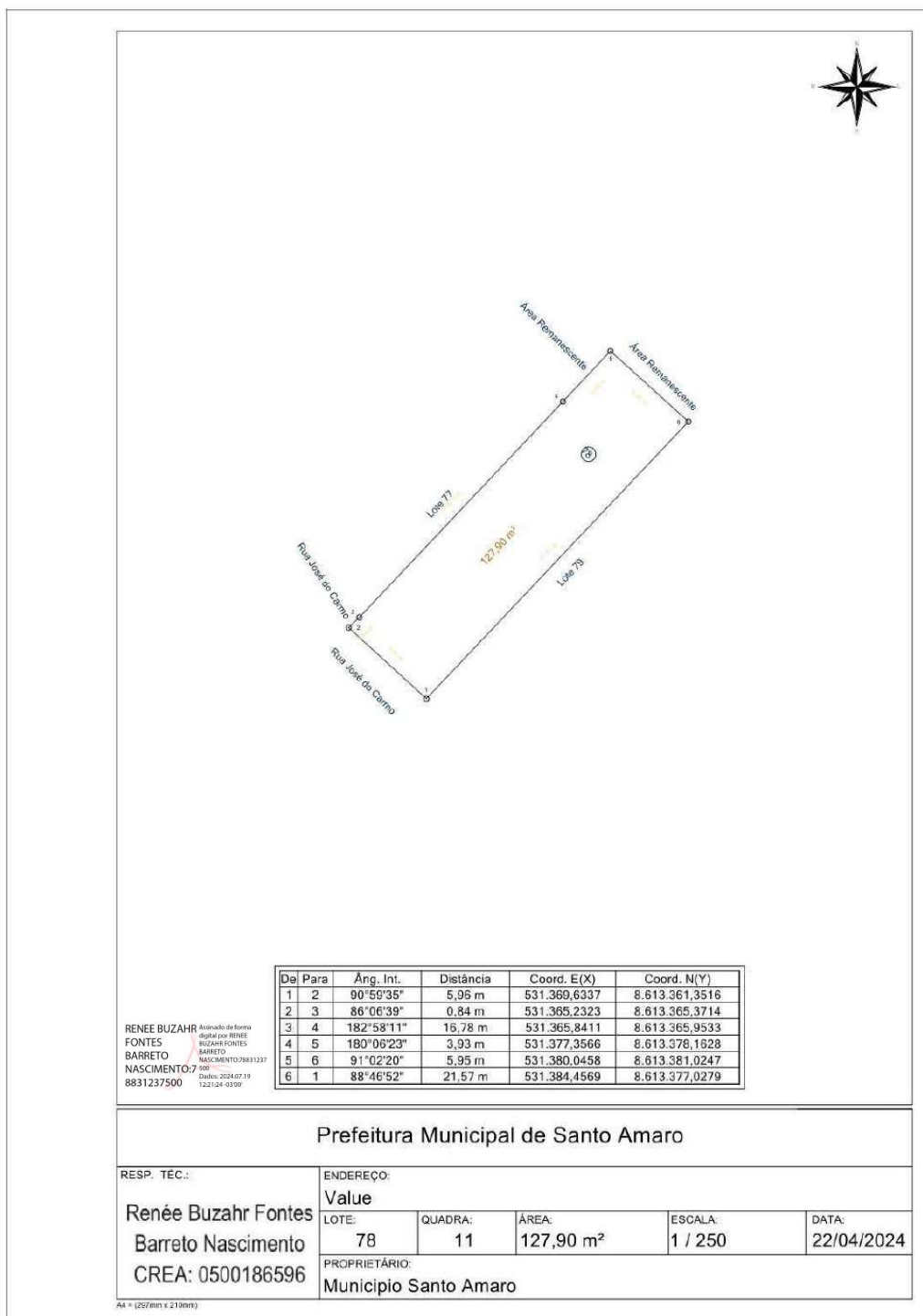
Prefeitura Municipal de Santo Amaro



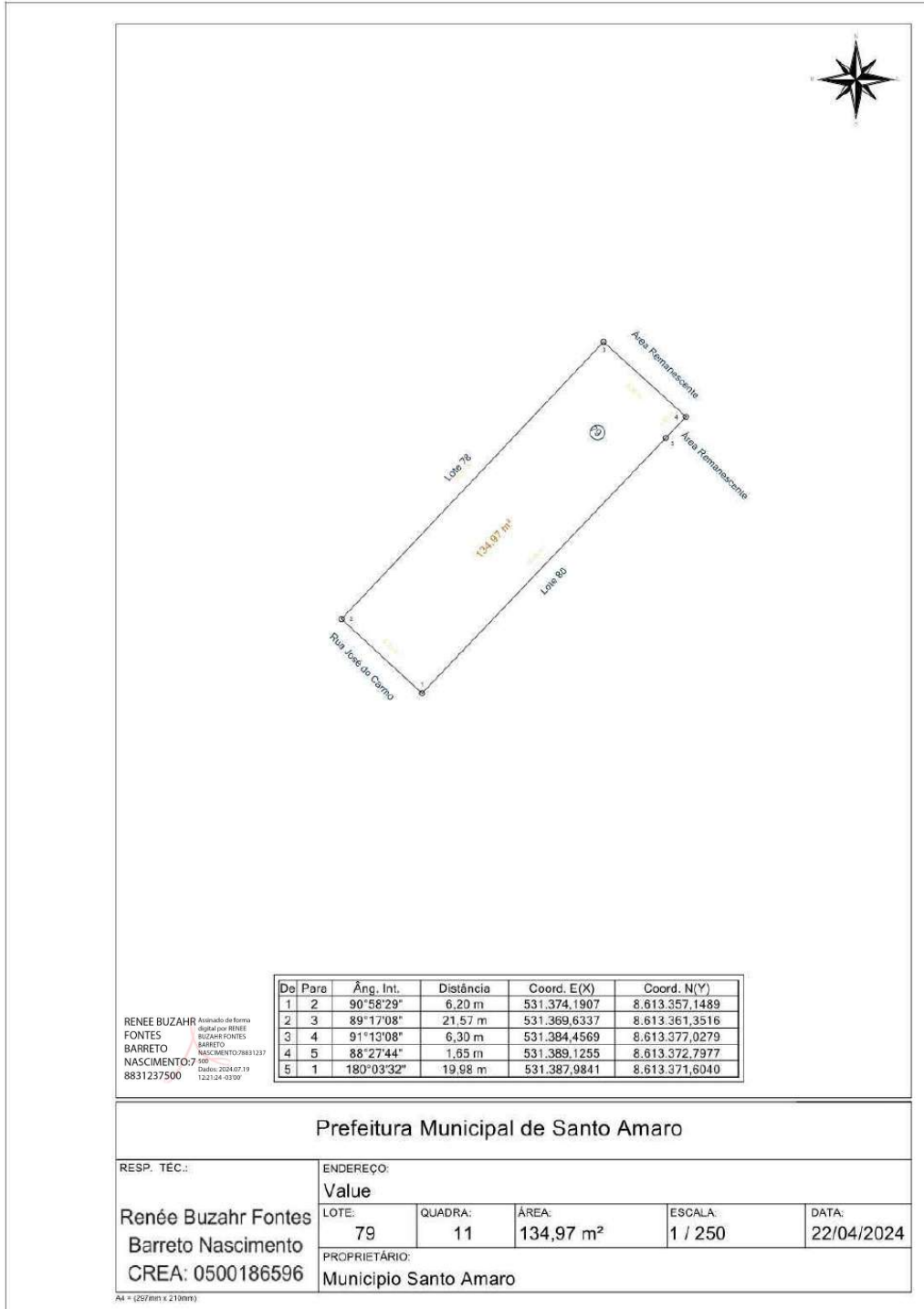
Prefeitura Municipal de Santo Amaro



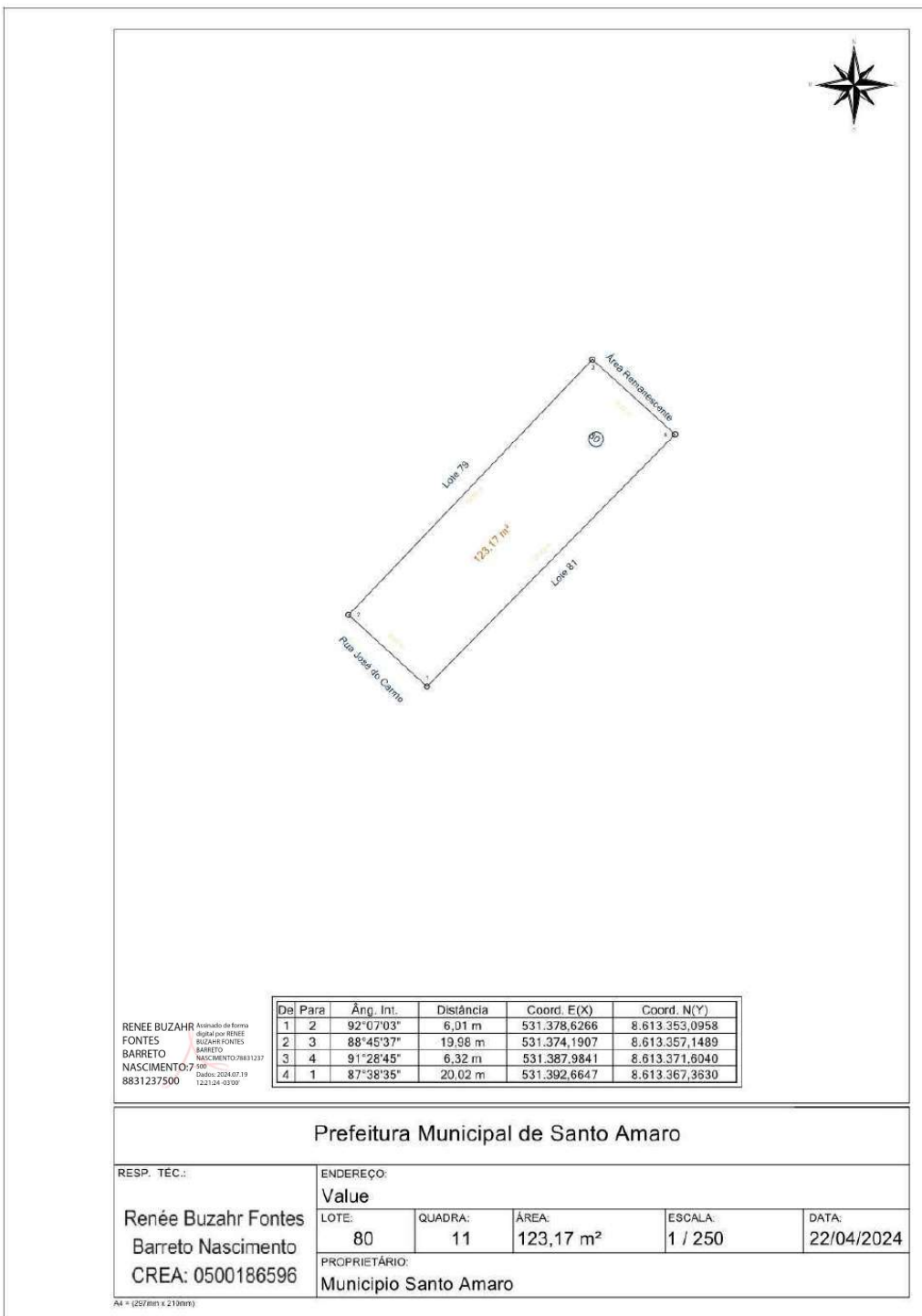
Prefeitura Municipal de Santo Amaro



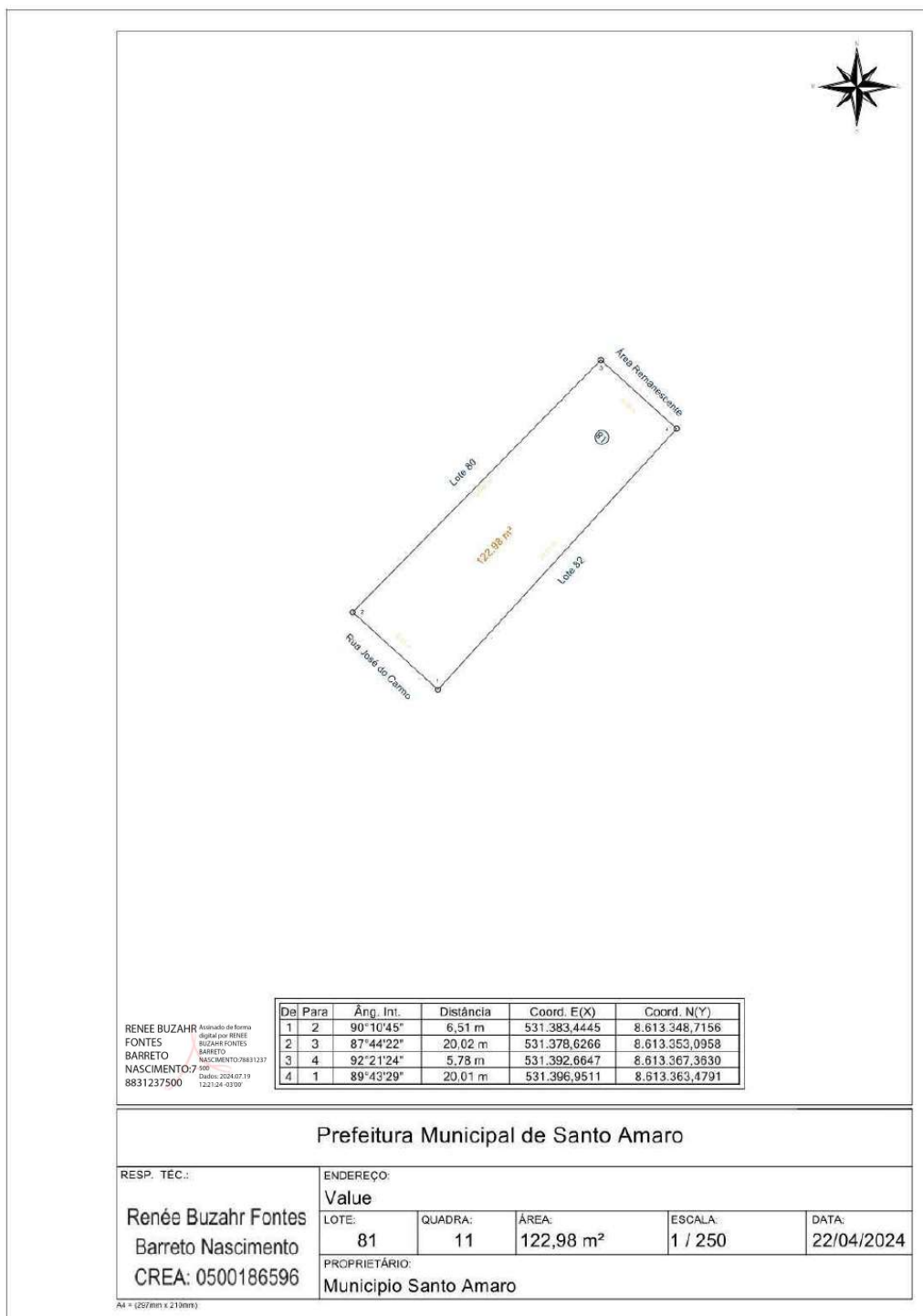
Prefeitura Municipal de Santo Amaro



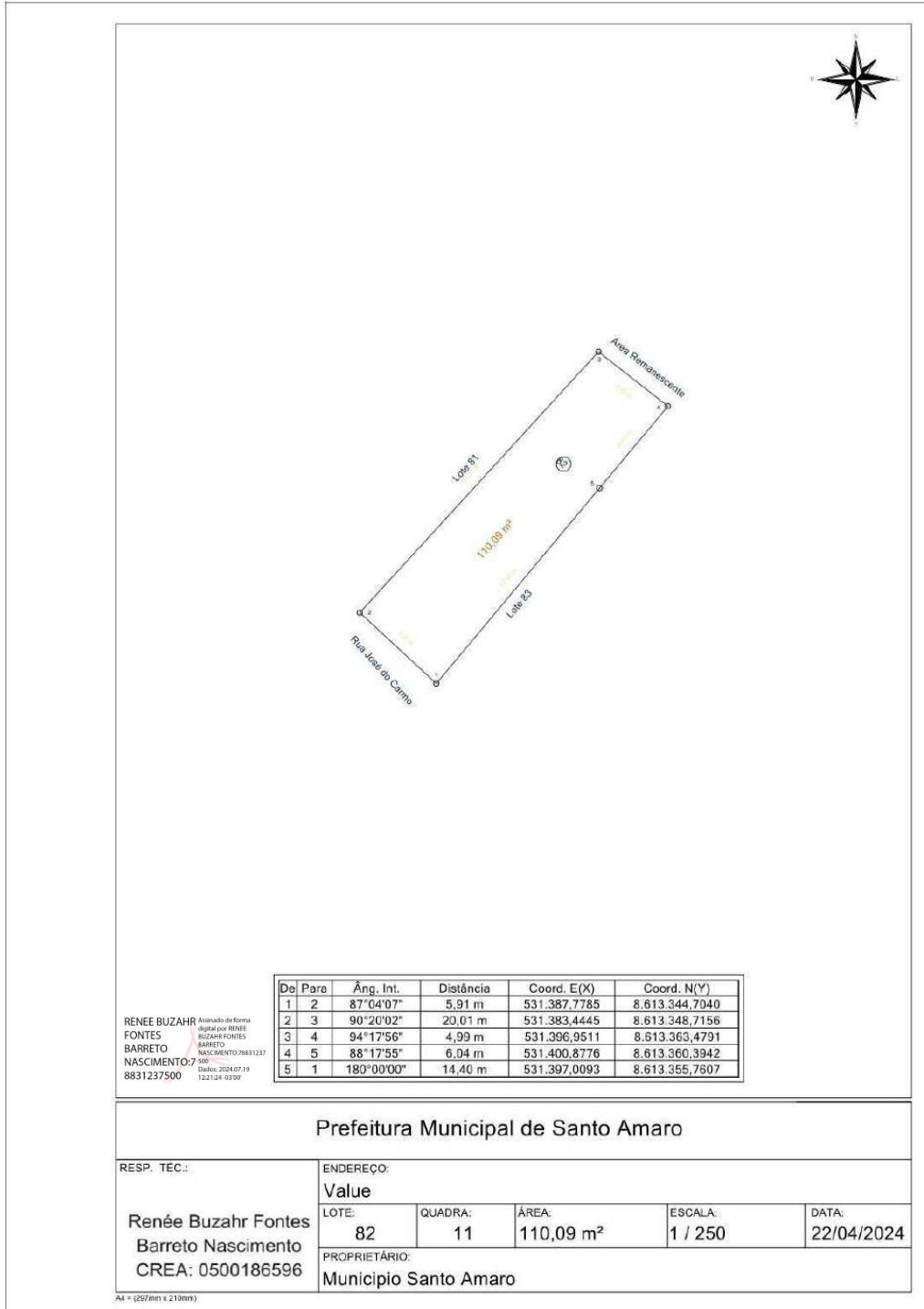
Prefeitura Municipal de Santo Amaro



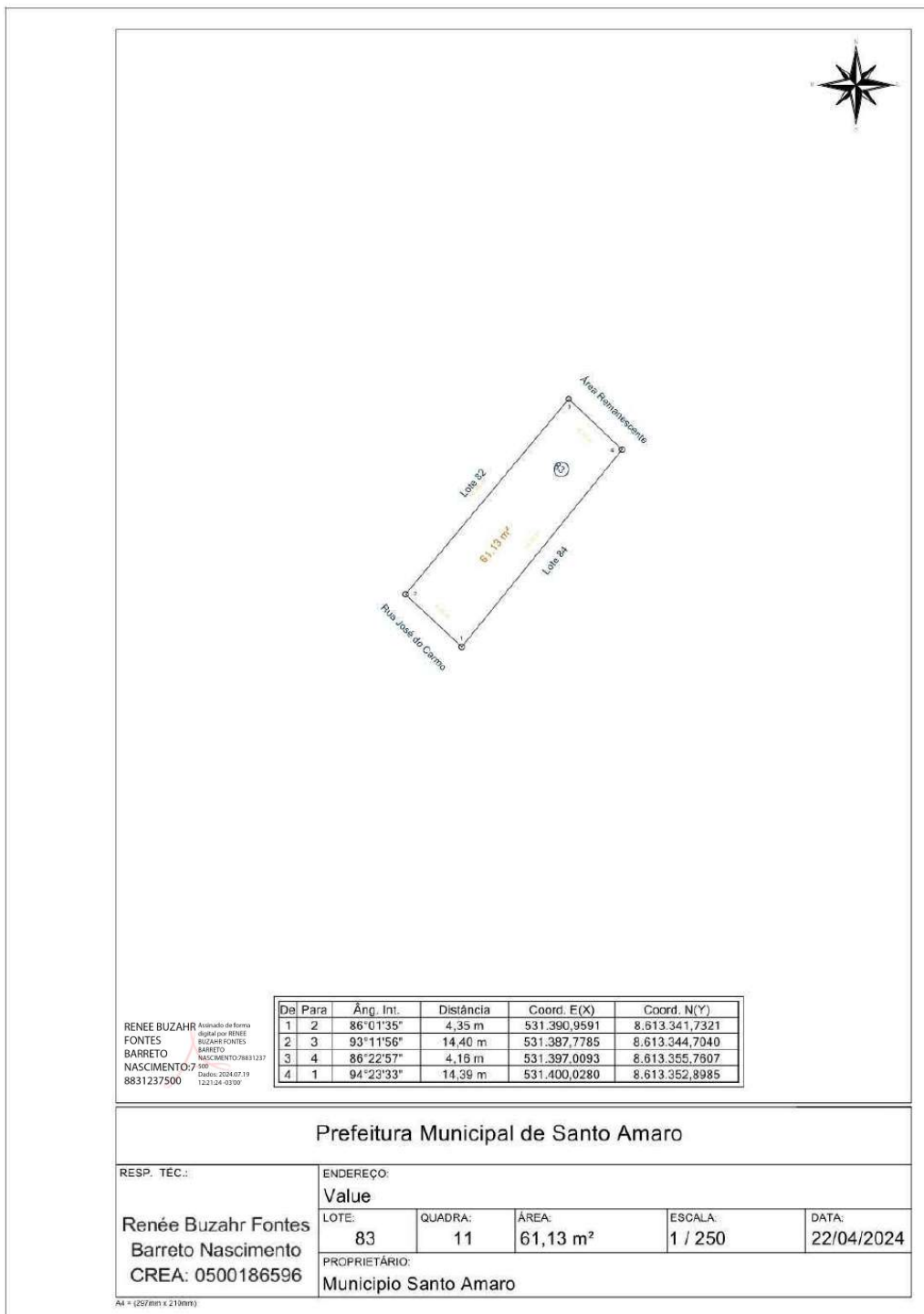
Prefeitura Municipal de Santo Amaro



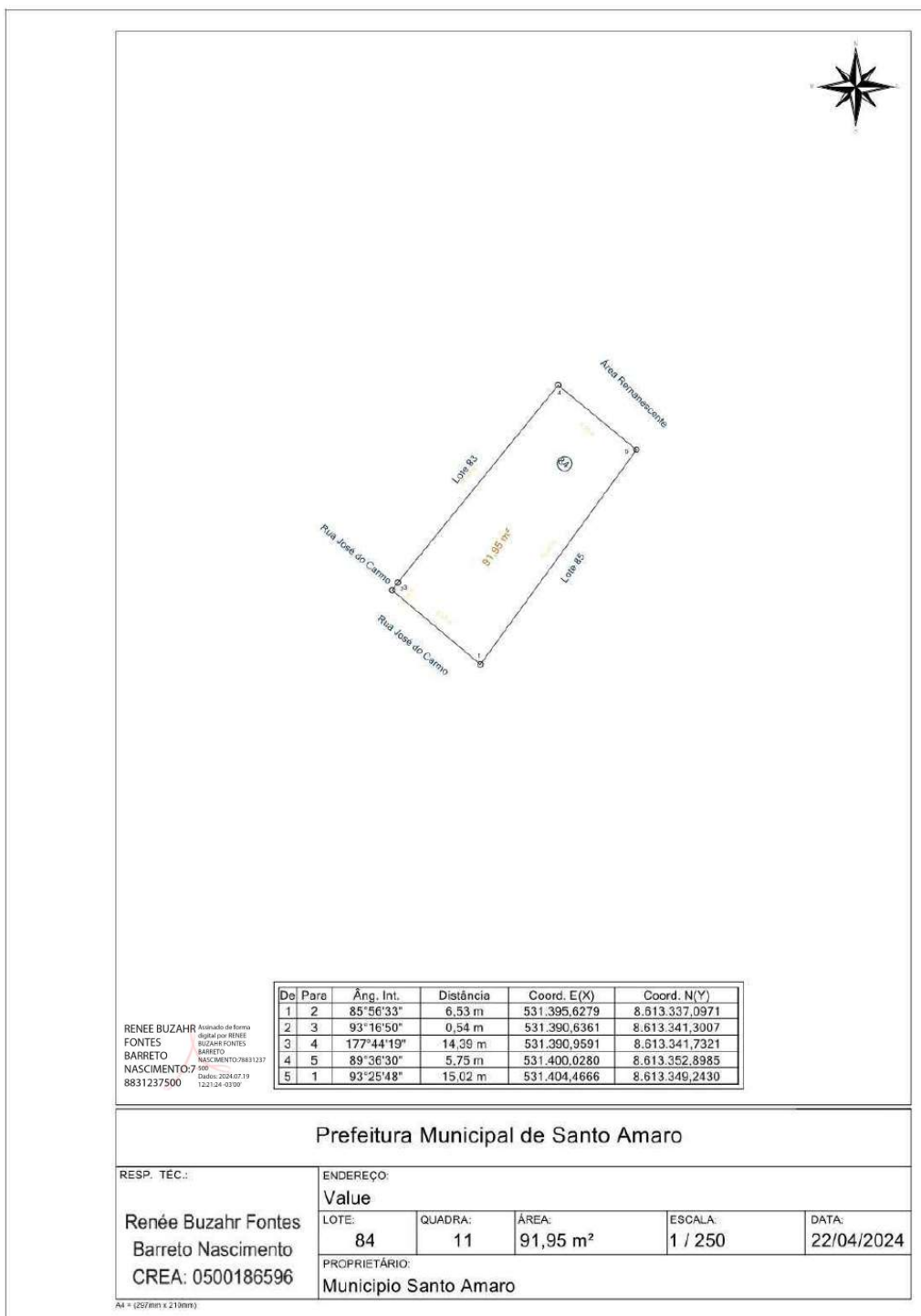
Prefeitura Municipal de Santo Amaro



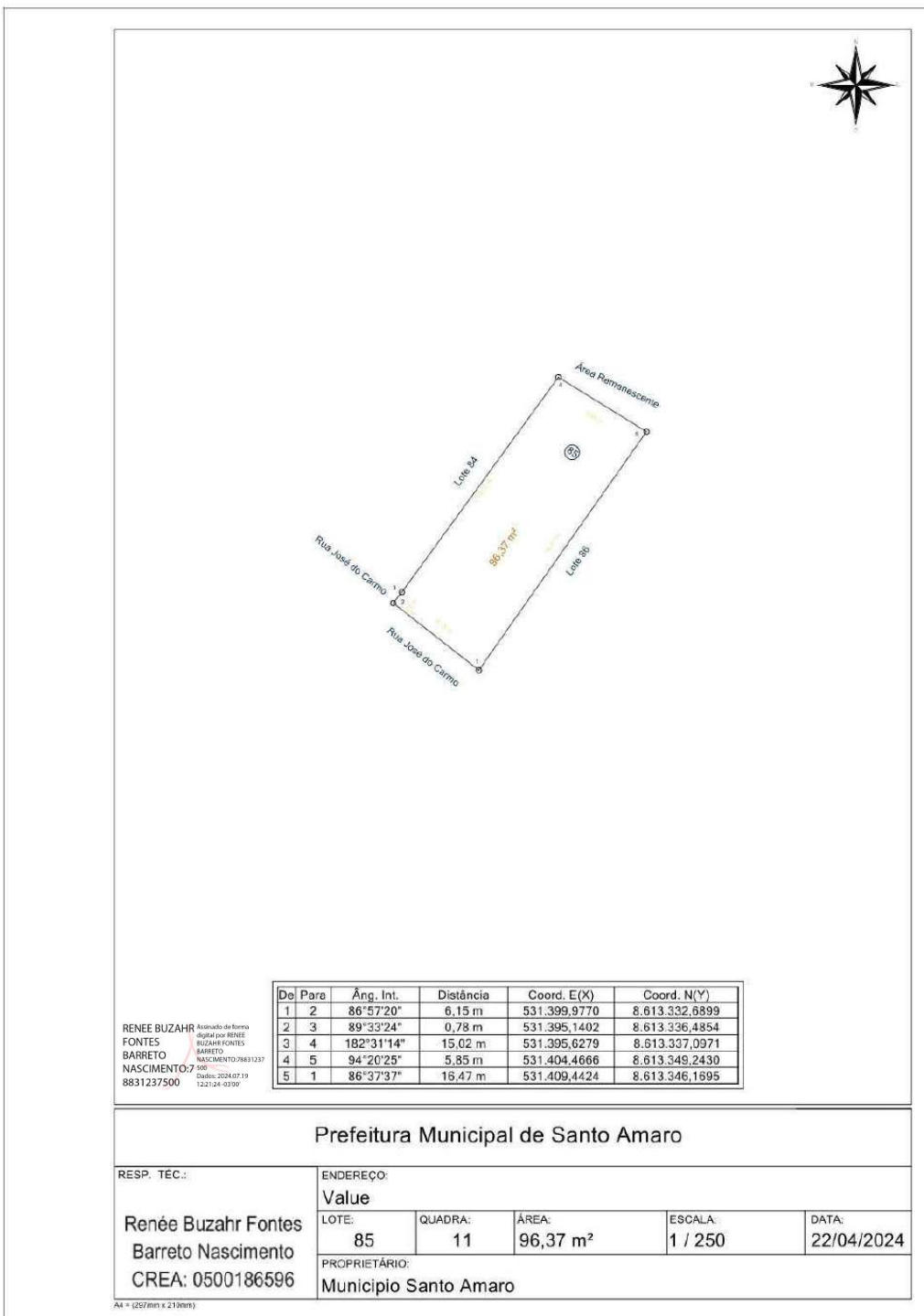
Prefeitura Municipal de Santo Amaro



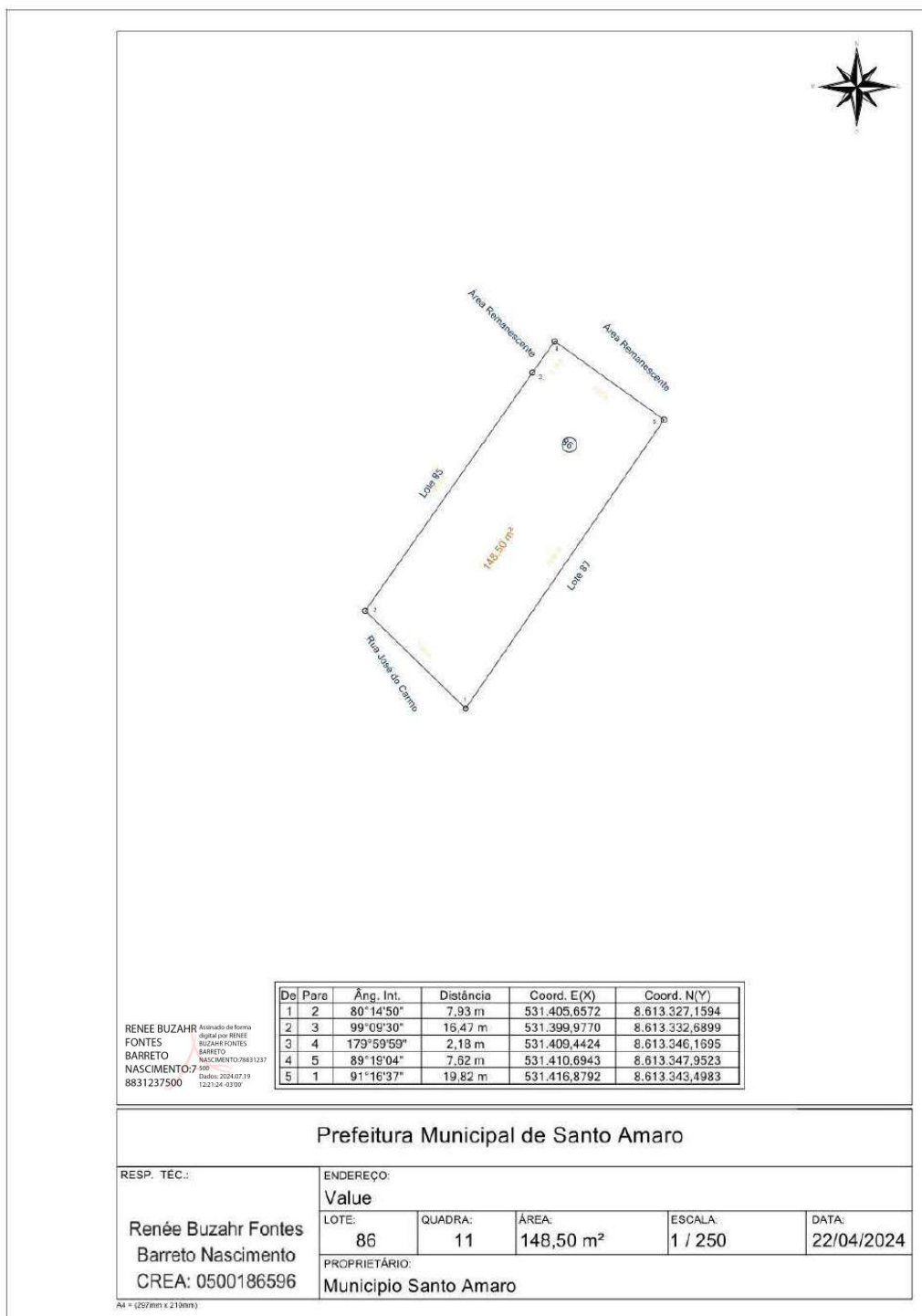
Prefeitura Municipal de Santo Amaro



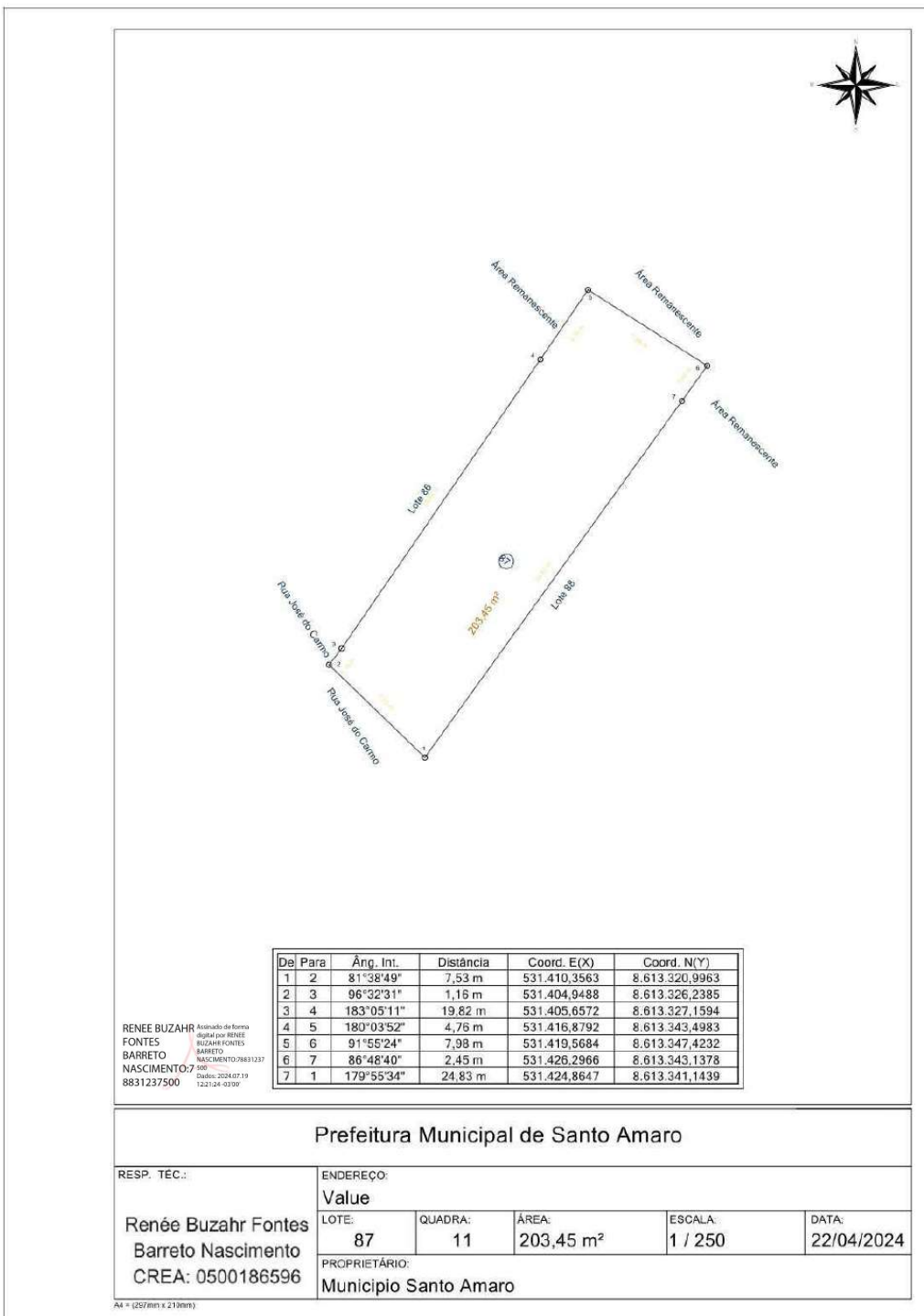
Prefeitura Municipal de Santo Amaro



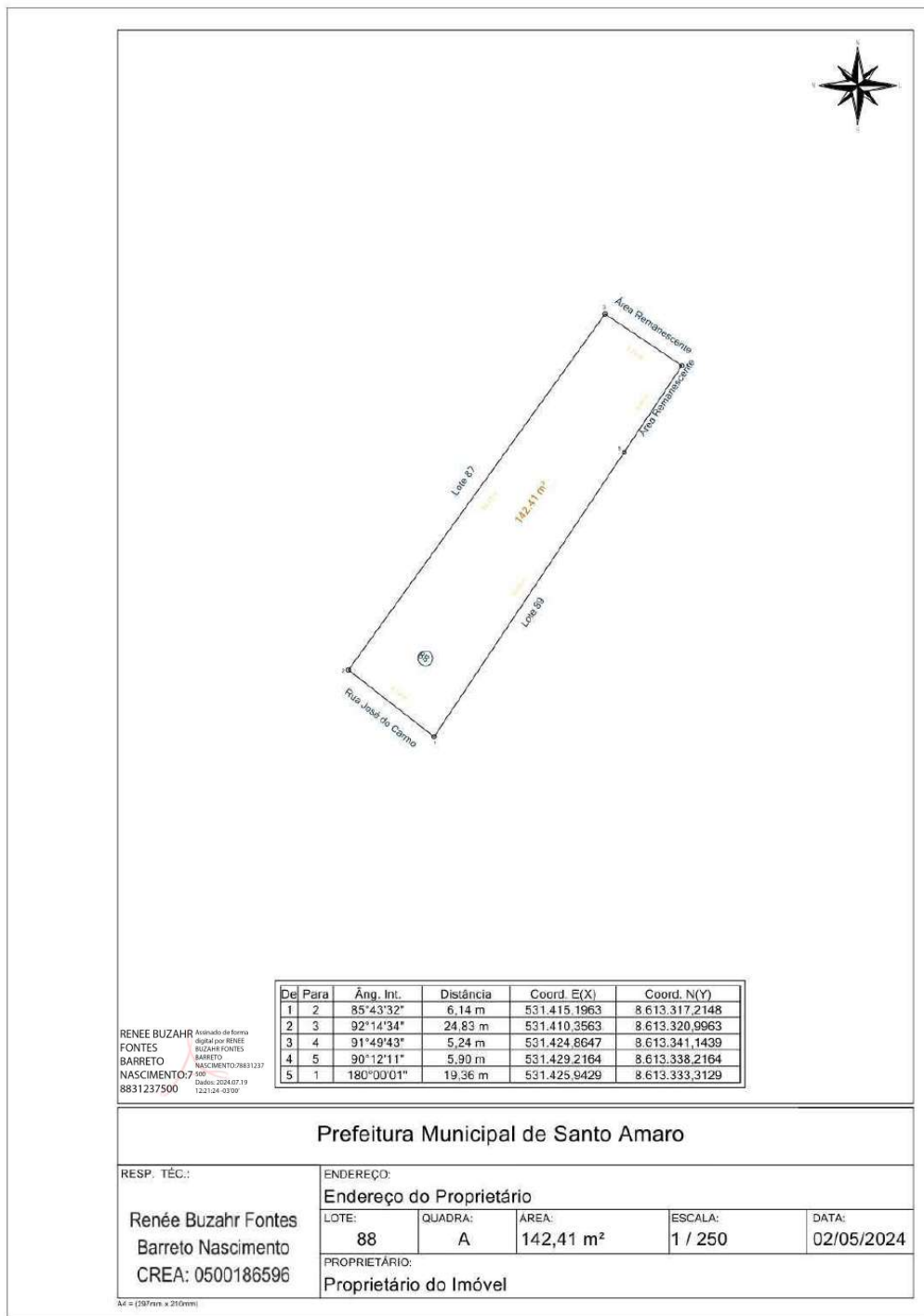
Prefeitura Municipal de Santo Amaro



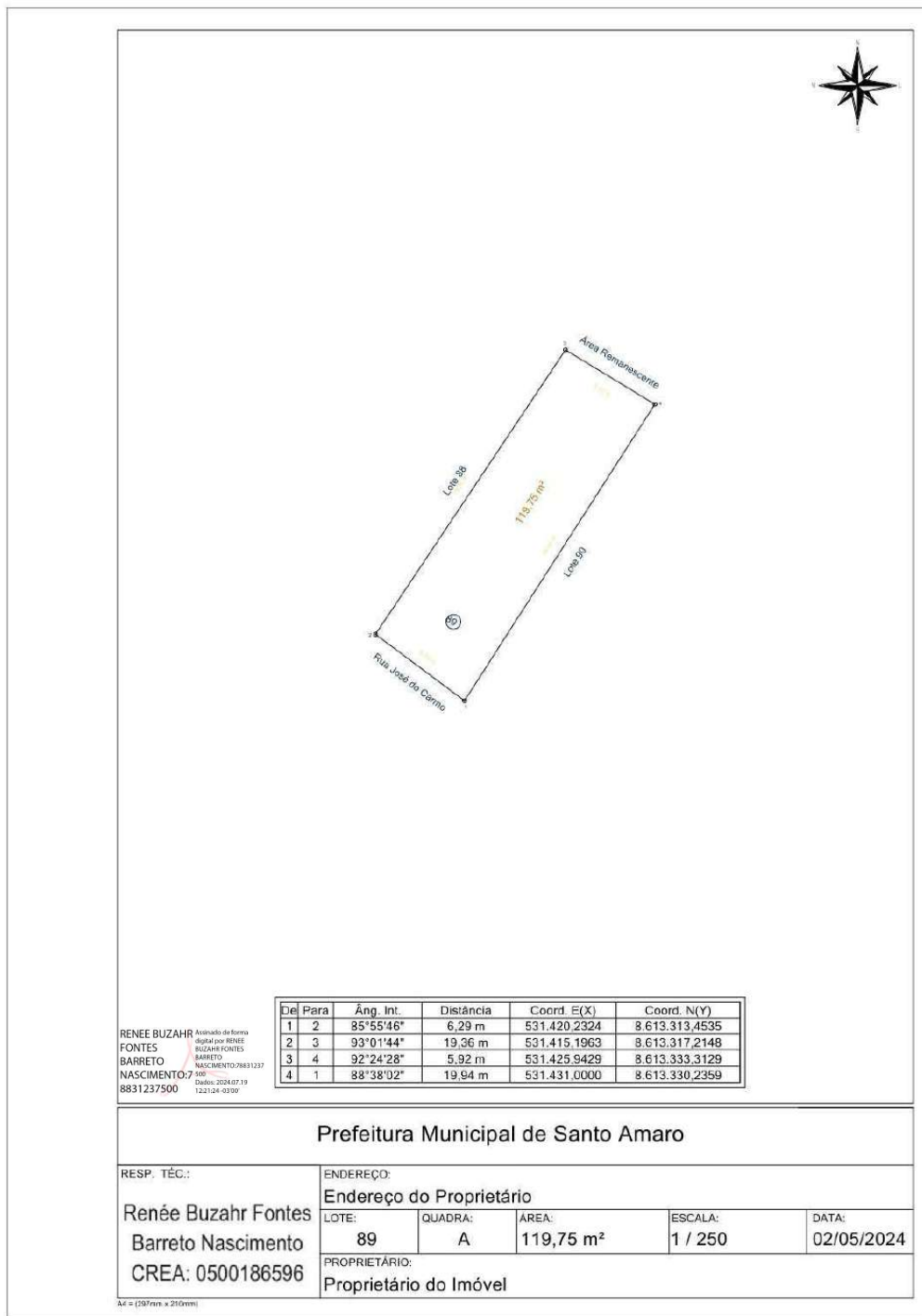
Prefeitura Municipal de Santo Amaro



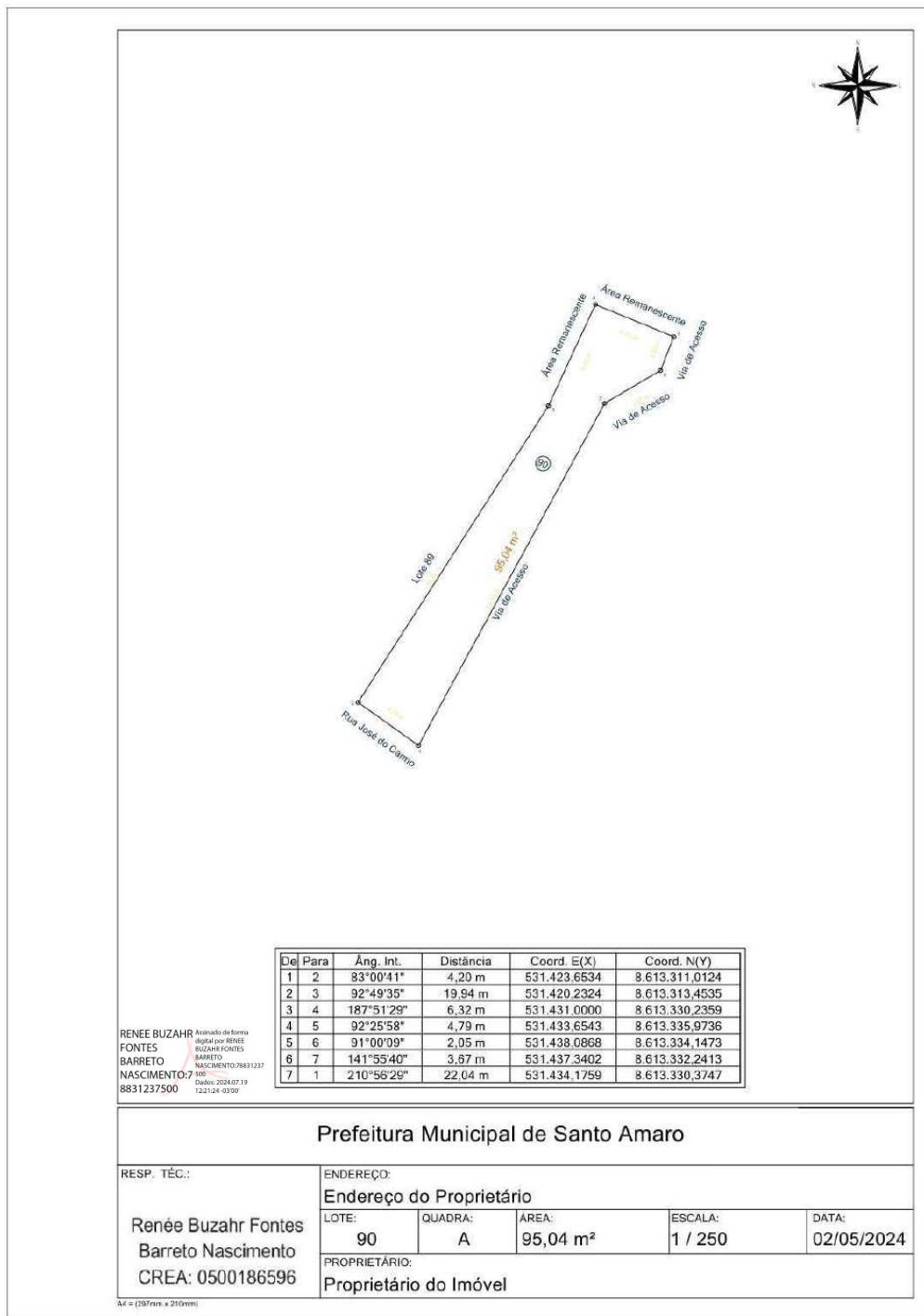
Prefeitura Municipal de Santo Amaro



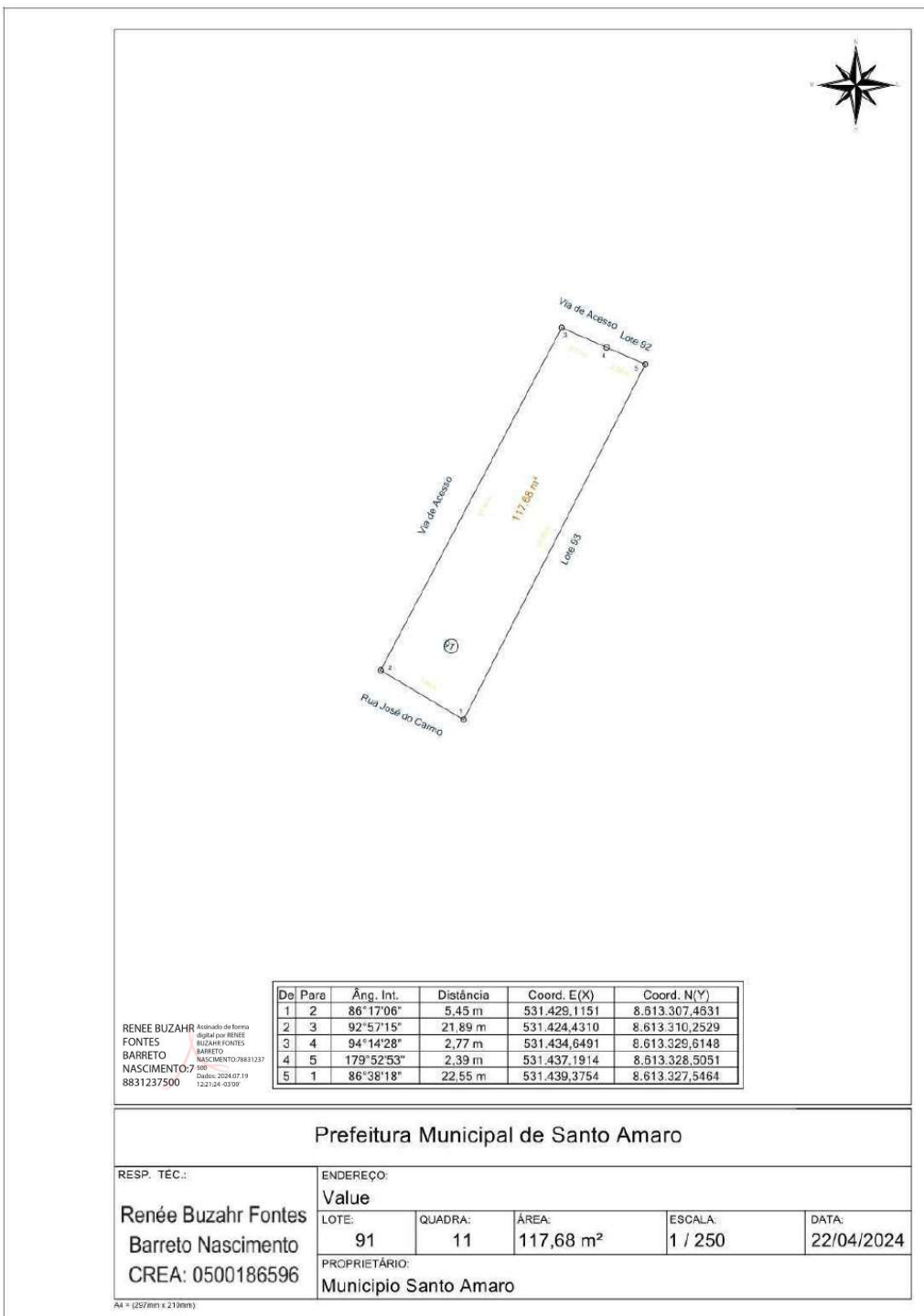
Prefeitura Municipal de Santo Amaro



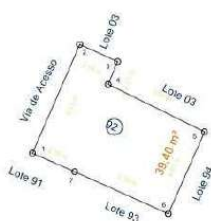
Prefeitura Municipal de Santo Amaro



Prefeitura Municipal de Santo Amaro



Prefeitura Municipal de Santo Amaro



De	Para	Âng. Int.	Distância	Coord. E(X)	Coord. N(Y)
1	2	90°09'45"	6,13 m	531.437,1914	8.613.328,5051
2	3	89°04'50"	2,14 m	531.439,6397	8.613.334,1257
3	4	91°42'57"	1,27 m	531.441,5921	8.613.333,2377
4	5	266°28'03"	5,56 m	531.441,1023	8.613.332,0893
5	6	92°25'14"	4,03 m	531.446,0840	8.613.329,6964
6	7	89°43'15"	5,30 m	531.444,2109	8.613.325,3768
7	1	180°27'55"	2,39 m	531.439,3754	8.613.327,5464

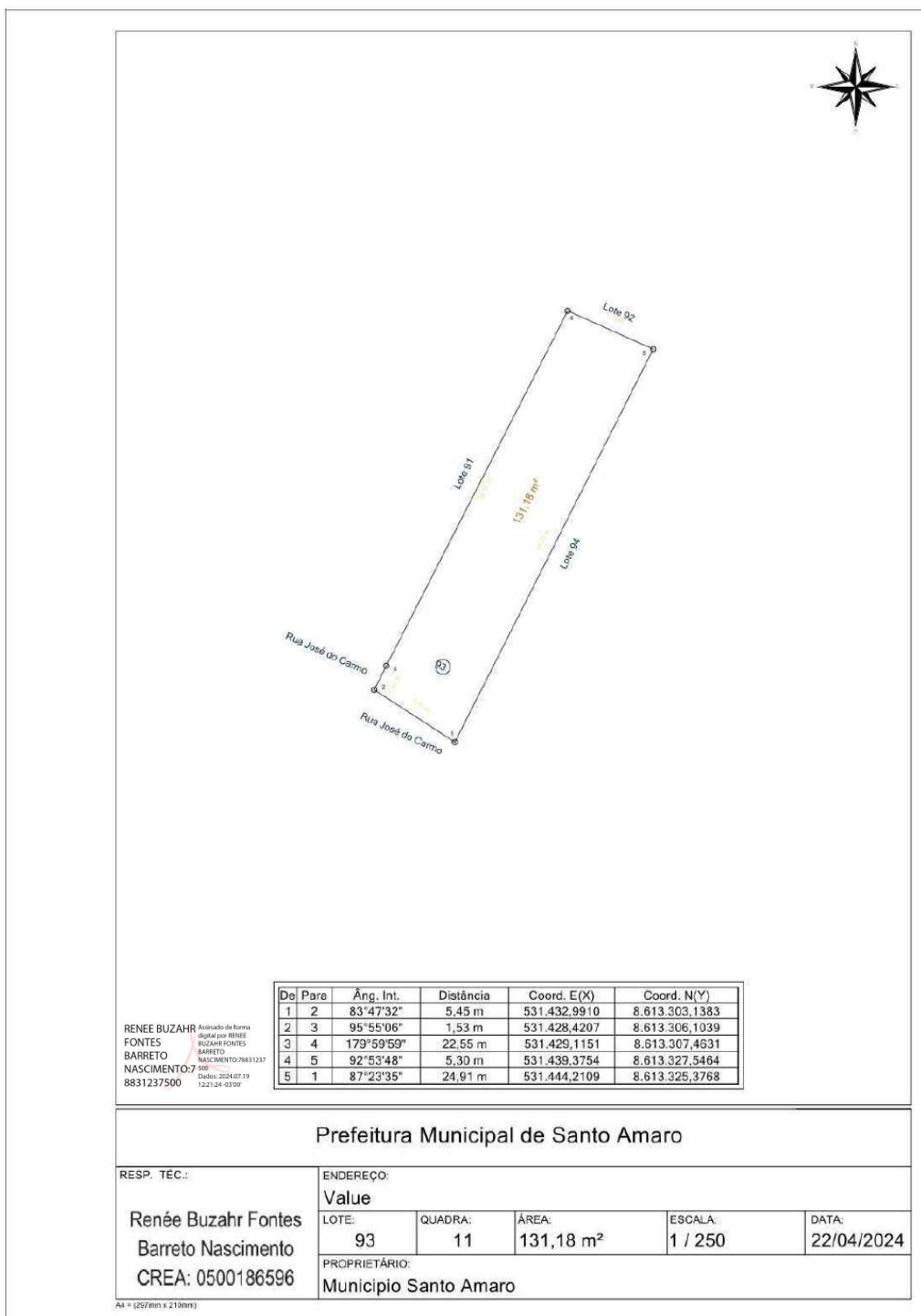
RENEE BUZAZHR FONTES BARRETO NASCIMENTO
Atestado de forma digital por RENEE BUZAZHR FONTES BARRETO NASCIMENTO 78831237500
 Data: 2024/07/19 12:21:24 -03'00'

Prefeitura Municipal de Santo Amaro

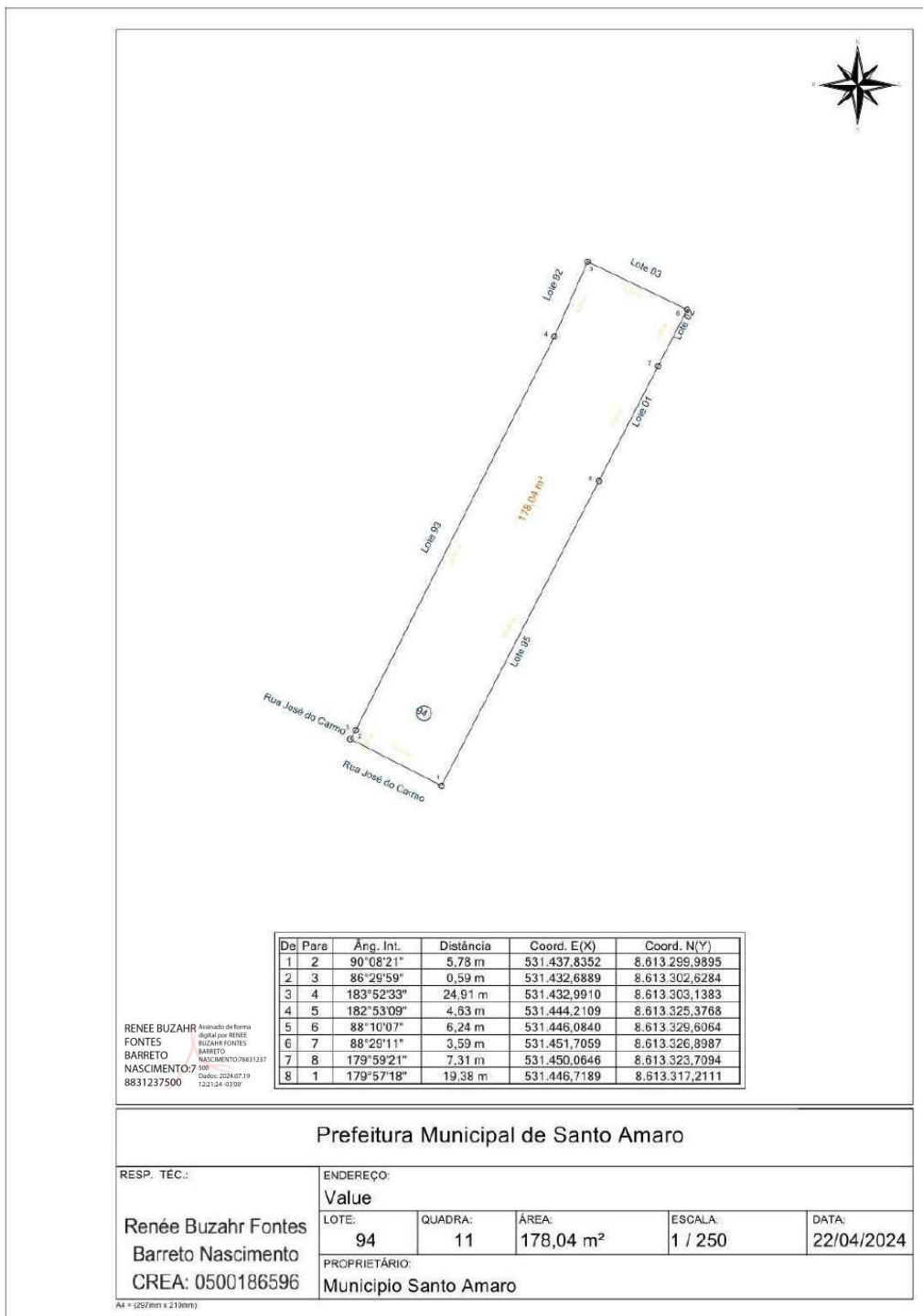
RESP. TÉCN.: Renée Buzahr Fontes Barreto Nascimento CREA: 0500186596	ENDEREÇO: Value				
	LOTE: 92	QUADRA: 11	ÁREA: 39,40 m²	ESCALA: 1 / 250	DATA: 22/04/2024
PROPRIETÁRIO: Município Santo Amaro					

AA = (257mm x 210mm)

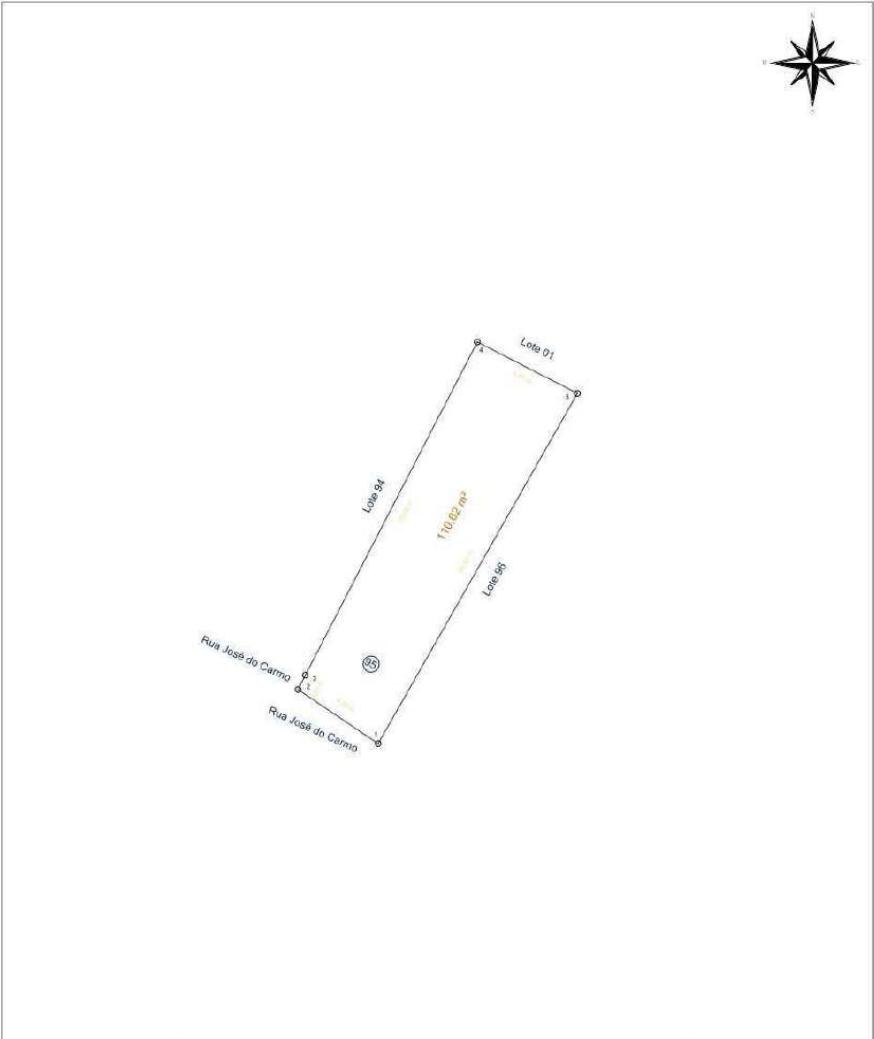
Prefeitura Municipal de Santo Amaro



Prefeitura Municipal de Santo Amaro



Prefeitura Municipal de Santo Amaro



De	Para	Âng. Int.	Distância	Coord. E(X)	Coord. N(Y)
1	2	85°32'50"	4,99 m	531.441,5937	8.613.296,4504
2	3	97°08'29"	0,83 m	531.437,4584	8.613.299,2480
3	4	179°39'03"	19,38 m	531.437,8352	8.613.299,9895
4	5	90°05'05"	5,81 m	531.446,7189	8.613.317,2111
5	1	87°34'32"	20,83 m	531.451,8889	8.613.314,5539

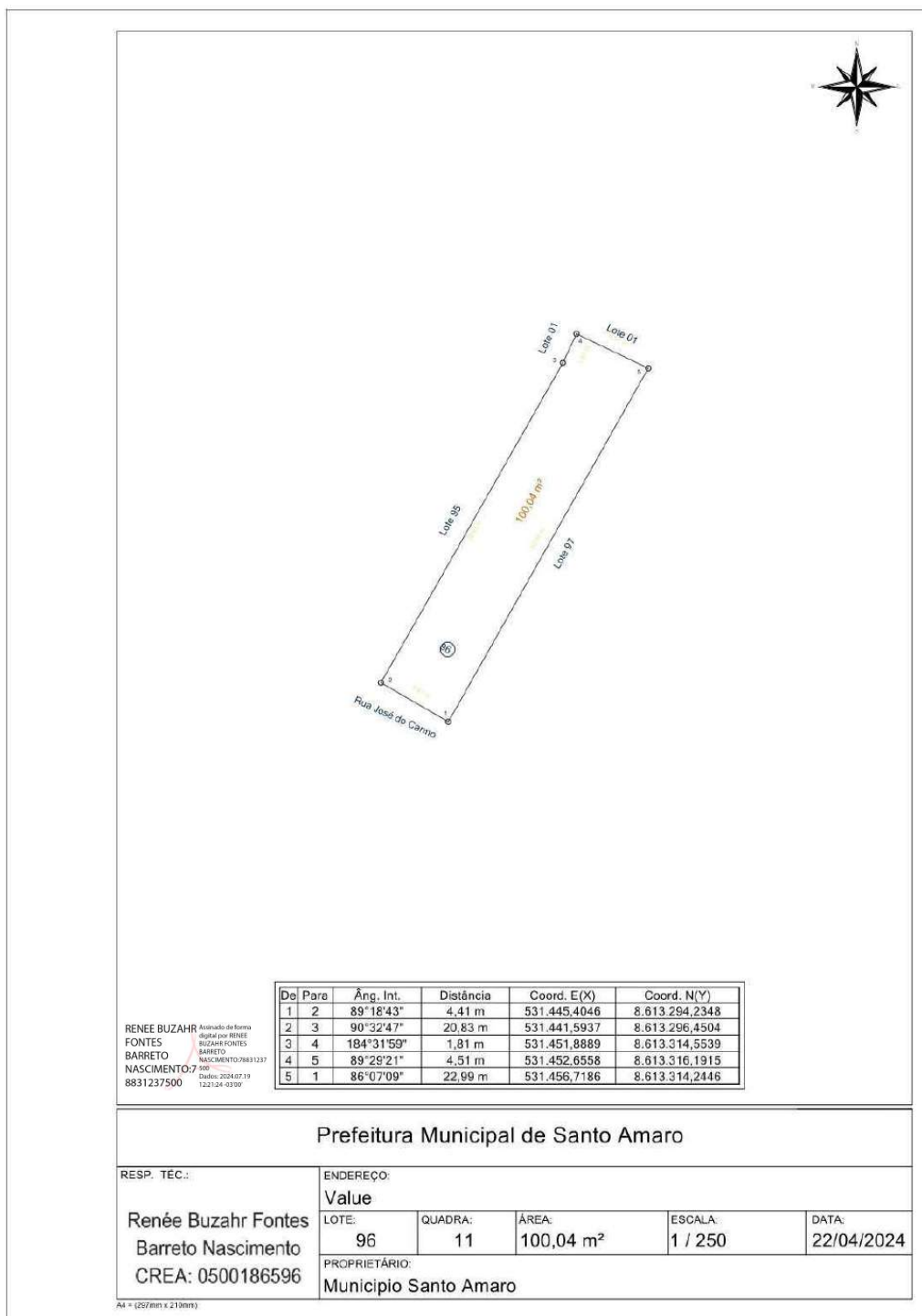
RENEÉ BUZAHR FONTES BARRETO NASCIMENTO
Arquivo de forma digital por RENEÉ BUZAHR FONTES BARRETO NASCIMENTO - 090
 Data: 2024/07/19 12:21:04 -0300'

Prefeitura Municipal de Santo Amaro

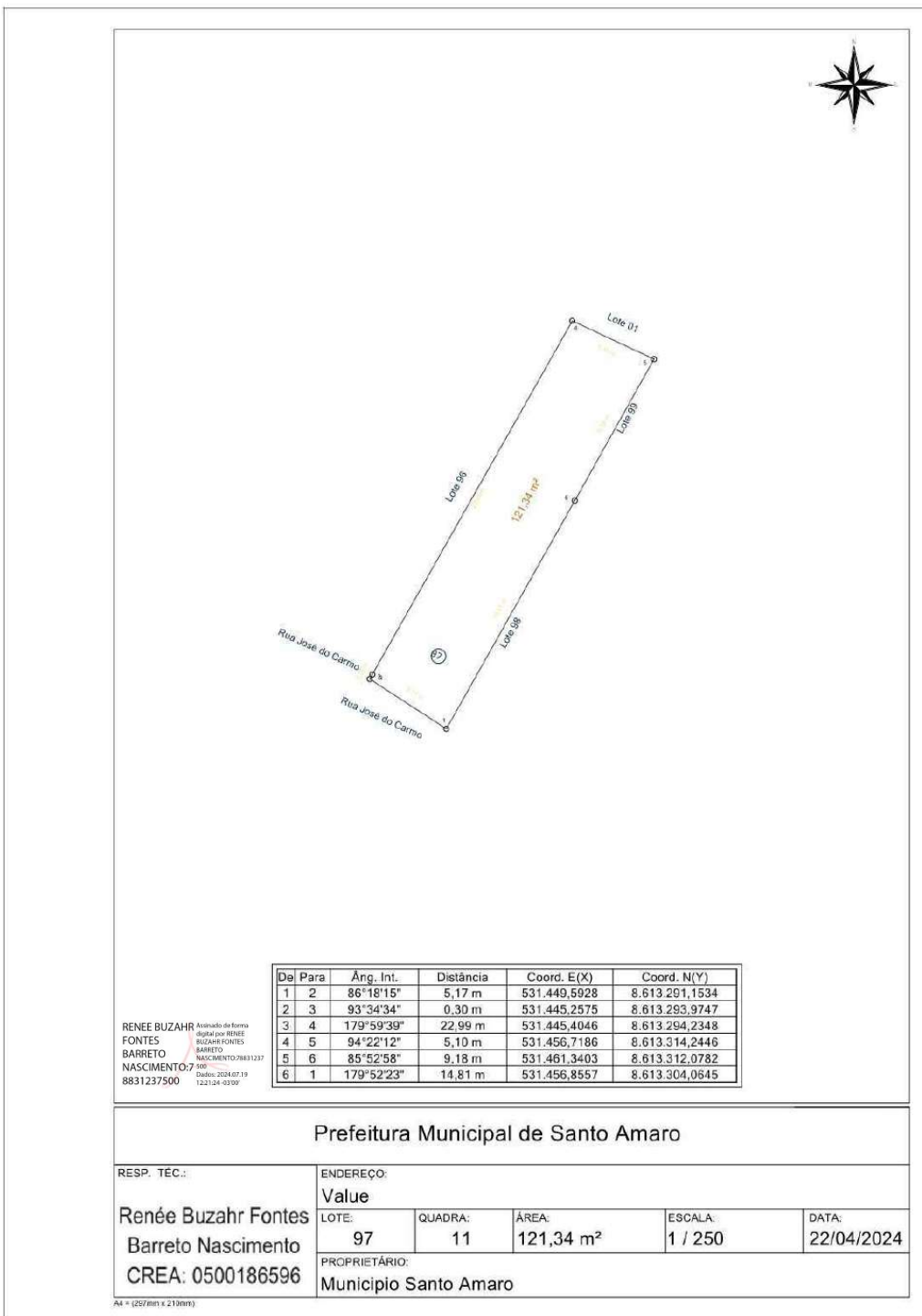
RESP. TÉCN.: Renée Buzahr Fontes Barreto Nascimento CREA: 0500186596	ENDEREÇO: Value				
	LOTE: 95	QUADRA: 11	ÁREA: 110,62 m²	ESCALA: 1 / 250	DATA: 22/04/2024
PROPRIETÁRIO: Município Santo Amaro					

At = (257mm x 210mm)

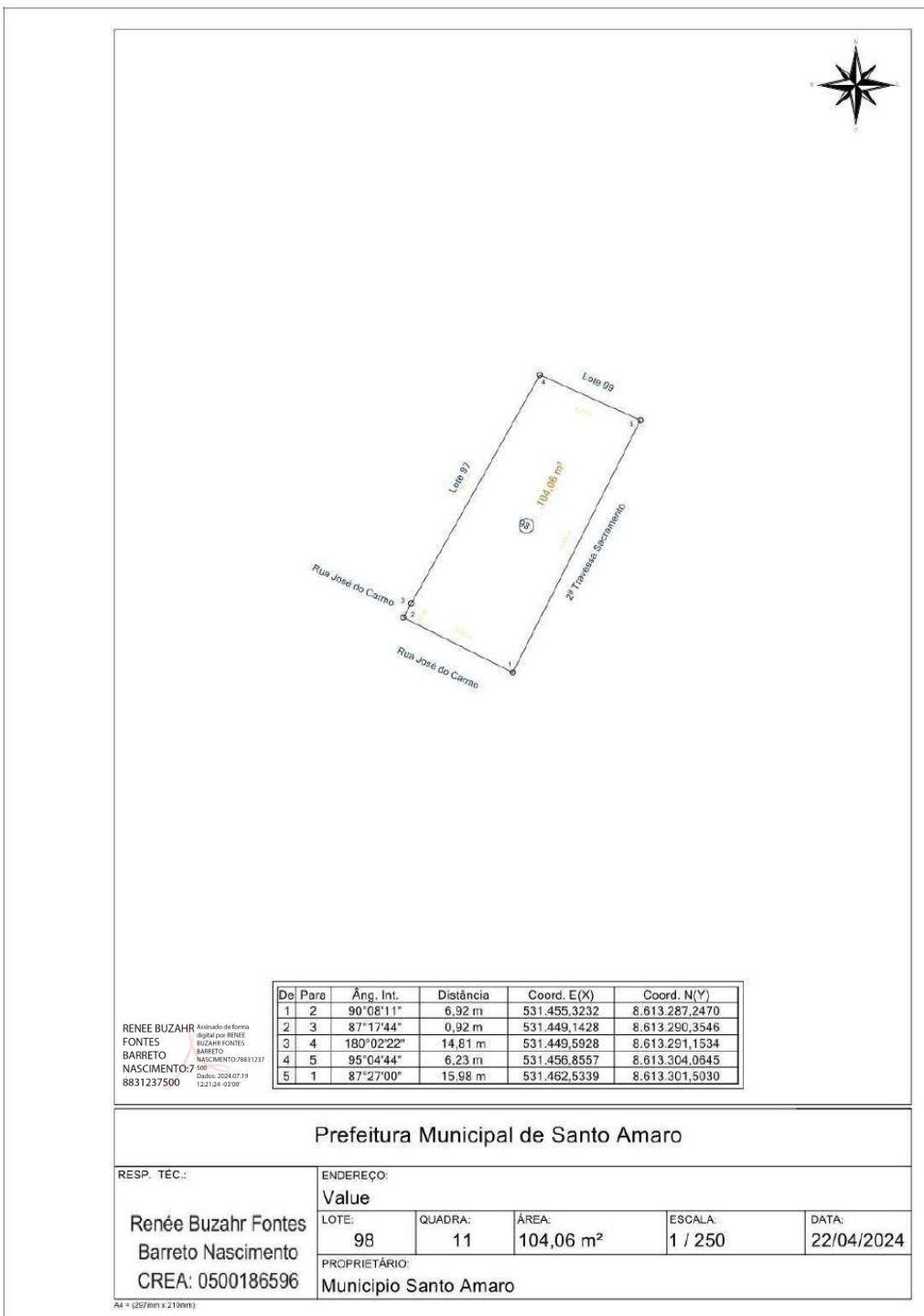
Prefeitura Municipal de Santo Amaro



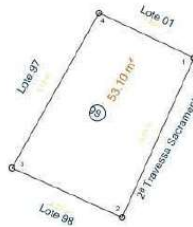
Prefeitura Municipal de Santo Amaro



Prefeitura Municipal de Santo Amaro



Prefeitura Municipal de Santo Amaro



De	Para	Âng. Int.	Distância	Coord. E(X)	Coord. N(Y)
1	2	91°02'26"	9,05 m	531.466,2556	8.613.309,7522
2	3	90°00'11"	6,23 m	531.462,5339	8.613.301,5030
3	4	85°02'53"	9,18 m	531.456,8557	8.613.304,0645
4	1	93°54'30"	5,44 m	531.461,3403	8.613.312,0782

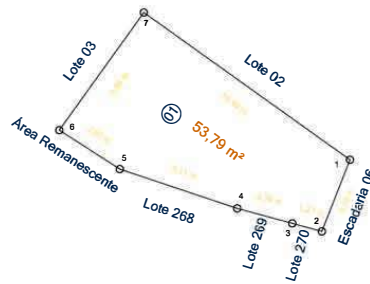
RENEE BUZAZH FONTES BARRETO NASCIMENTO
Arquivado de forma digital por RENEE BUZAZH FONTES BARRETO NASCIMENTO 78831237 500
 Data: 2024/07/19 12:21:04 -0300'

Prefeitura Municipal de Santo Amaro

RESP. TÉCNICO:	ENDEREÇO:				
Renée Buzahr Fontes Barreto Nascimento CREA: 0500186596	Value				
	LOTE:	QUADRA:	ÁREA:	ESCALA:	DATA:
	99	11	53,10 m ²	1 / 250	22/04/2024
PROPRIETÁRIO:					
Município Santo Amaro					

AA = (257mm x 210mm)

Prefeitura Municipal de Santo Amaro



De	Para	Âng. Int.	Distância	Coord. E(X)	Coord. N(Y)
1	2	104°07'55"	3,18 m	531.429,8418	8.613.266,0361
2	3	96°13'42"	1,27 m	531.428,6824	8.613.263,0784
3	4	180°00'00"	2,36 m	531.427,4593	8.613.263,4101
4	5	176°39'18"	5,11 m	531.425,1834	8.613.264,0275
5	6	165°46'30"	2,97 m	531.420,3358	8.613.265,6516
6	7	87°01'01"	5,98 m	531.417,8358	8.613.267,2594
7	1	90°11'34"	10,46 m	531.421,3296	8.613.272,1161

RENEE BUZAHR FONTEZ
 BARRETO NASCIMENTO
 8831237500

Anulação de forma digital por RENEE BUZAHR FONTEZ BARRETO NASCIMENTO: 79631237500
 Data: 2024/07/19 12:21:04 -03:00'

Prefeitura Municipal de Santo Amaro

RESP. TÉCNICO:

Renée Buzahr Fontes Barreto Nascimento
 CREA: 0500186596

ENDEREÇO:

- Santo Amaro/BA

LOTE:

01

QUADRA:

12A

ÁREA:

53,79 m²

ESCALA:

1 / 250

DATA:

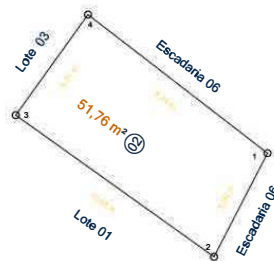
22/04/2024

PROPRIETÁRIO:

Município Santo Amaro

A4 = (297mm x 210mm)

Prefeitura Municipal de Santo Amaro



RENEE BUZAHQ Assinado de forma digital por RENE E BUZAHQ FONTES BARRETO NASCIMENTO:7.500.8831237500 Data: 2024.07.19 12:21:24 -03'00'

De	Para	Âng. Int.	Distância	Coord. E(X)	Coord. N(Y)
1	2	100°21'34"	5,00 m	531.432,1378	8.613.270,4829
2	3	81°46'16"	10,46 m	531.429,8418	8.613.266,0361
3	4	89°50'29"	5,31 m	531.421,3296	8.613.272,1161
4	1	88°01'41"	9,74 m	531.424,4307	8.613.276,4326

Prefeitura Municipal de Santo Amaro

RESP. TÉCNICO:

Renée Buzahr Fontes Barreto Nascimento
CREA 0500186596

ENDEREÇO:

Santo Amaro/BA

LOTE:

02

QUADRA:

12A

ÁREA:

51,76 m²

ESCALA:

1 / 250

DATA:

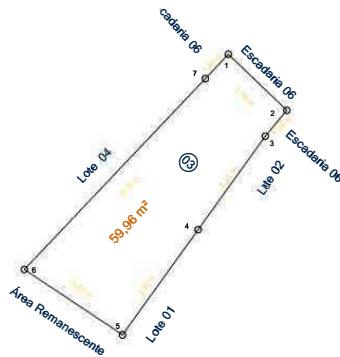
22/04/2024

PROPRIETÁRIO:

Município Santo Amaro

A4 = (297mm x 210mm)

Prefeitura Municipal de Santo Amaro



De	Para	Âng. Int.	Distância	Coord. E(X)	Coord. N(Y)
1	2	89°33'52"	3,74 m	531.422,7224	8.613.280,2161
2	3	93°55'30"	1,56 m	531.425,4268	8.613.277,6267
3	4	184°08'10"	5,31 m	531.424,4307	8.613.276,4326
4	5	179°57'57"	5,98 m	531.421,3296	8.613.272,1161
5	6	92°06'30"	5,45 m	531.417,8358	8.613.267,2594
6	7	80°07'57"	12,15 m	531.413,2993	8.613.270,2759
7	1	180°10'04"	1,54 m	531.421,6625	8.613.279,0922

RENEE BUZAHR FONTEES
 FONTEES BARRETO NASCIMENTO
 8831237500

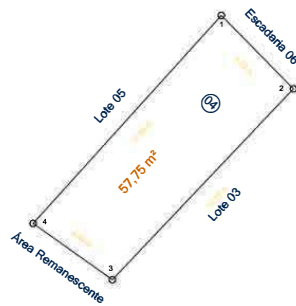
Assinado de forma digital por RENEE BUZAHR FONTEES BARRETO NASCIMENTO/78831237500. Data: 2024.07.19 12:21:24 -03'00'

Prefeitura Municipal de Santo Amaro

RESP. TÉCNICO: Renée Buzahr Fontes Barreto Nascimento CREA: 0500186596	ENDEREÇO: Santo Amaro/BA			
	LOTE: 03	QUADRA: 12A	ÁREA: 59,96 m²	ESCALA: 1 / 250
	DATA: 22/04/2024			
PROPRIETÁRIO: Município Santo Amaro				

Area(297mmx210mm)

Prefeitura Municipal de Santo Amaro



RENEE BUZAHR FONTES BARRETO NASCIMENTO
8831237500
Assinado de forma digital por RENE E BUZAHR FONTES BARRETO NASCIMENTO/8831237500
Dados: 2024.07.19 12:21:24 -03'00'

		Int.	Distância	Coord. E(X)	Coord. N(Y)
1	2	86°35'16"	4,75 m	531.418,3351	8.613.282,4851
2	3	92°04'09"	12,15 m	531.421,6625	8.613.279,0922
3	4	98°04'58"	4,49 m	531.413,2993	8.613.270,2759
4	1	83°15'37"	12,96 m	531.409,6397	8.613.272,8773

Prefeitura Municipal de Santo Amaro

RESP. TÉCNICO:

Renée Buzahr Fontes Barreto Nascimento
CREA: 0500186596

ENDEREÇO:

- Santo Amaro/BA

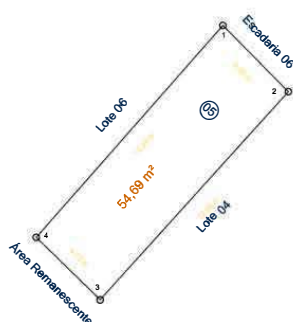
LOTE: 04	QUADRA: 12A	ÁREA: 57,75 m ²	SCALA: / 250	DATA: 22/04/2024
-------------	----------------	-------------------------------	-----------------	---------------------

PROPRIETÁRIO:

Município Santo Amaro

A4* (297mm x 210mm)

Prefeitura Municipal de Santo Amaro



RENEE BUZHR FONTES BARRETO NASCIMENTO
Assinado de forma digital por RENEE BUZHR FONTES BARRETO NASCIMENTO/88312378831237500
Dados: 2024.07.19 12:21:24 -03'00'

De	Para	Âng. Int.	Distância	Coord. E(X)	Coord. N(Y)
1	2	86°00'35"	4,30 m	531.415,3117	8.613.285,5468
2	3	93°12'51"	12,96 m	531.418,3351	8.613.282,4851
3	4	87°49'50"	4,12 m	531.409,6397	8.613.272,8773
4	1	92°56'43"	13,04 m	531.406,6901	8.613.275,7573

Prefeitura Municipal de Santo Amaro

RESP. TÉCNICO:

Renée Buzahr Fontes Barreto Nascimento
CREA: 0500186596

ENDEREÇO:

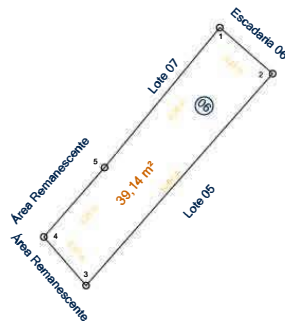
Santo Amaro/BA

LOTE: 05	QUADRA: 12A	ÁREA: 54,69 m²	ESCALA: 1 / 250	DATA: 22/04/2024
----------	-------------	----------------	-----------------	------------------

PROPRIETÁRIO:
Município Santo Amaro

A4 = (297mm x 210mm)

Prefeitura Municipal de Santo Amaro



De	Para	Âng. Int.	Distância	Coord. E(X)	Coord. N(Y)
1	2	88°25'54"	3,24 m	531.412,8693	8.613.287,6731
2	3	89°40'21"	13,04 m	531.415,3117	8.613.285,5468
3	4	82°19'15"	2,97 m	531.406,6901	8.613.275,7573
4	5	97°52'03"	4,26 m	531.404,7410	8.613.278,0033
5	1	181°42'28"	8,38 m	531.407,5444	8.613.281,2075

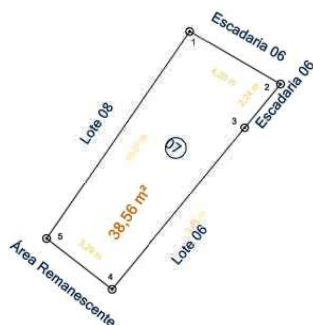
RENEE BUZAHR FONTES BARRETO NASCIMENTO
Assinado de forma digital por RENEE BUZAHR FONTES BARRETO NASCIMENTO/88312378831237500
 Dados: 2024.07.19 12:21:24 -03'00'

Prefeitura Municipal de Santo Amaro

RESP. TÉCN.: Renée Buzahr Fontes Barreto Nascimento CREA: 0500186596	ENDEREÇO: Santo Amaro/BA			
	LOTE: 06	QUADRA: 12A	ÁREA: 39,14 m²	ESCALA: 1 / 250
	DATA: 22/04/2024			
PROPRIETÁRIO: Município Santo Amaro				

A4 = (297mm x 210mm)

Prefeitura Municipal de Santo Amaro



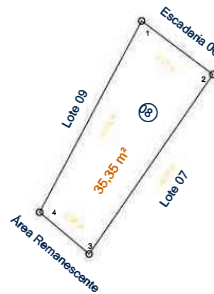
RENEE BUZAHF Assinado de forma digital por RENEE BUZAHF FONTES BARRETO NASCIMENTO.78831237500. Data: 2024.07.19 12:21:24 -03'00'

De	Para	Âng. Int.	Distância	Coord. E(X)	Coord. N(Y)
1	2	94°21'27"	4,20 m	531.410,6628	8.613.291,5190
2	3	80°50'34"	2,24 m	531.414,2912	8.613.289,4055
3	4	179°54'11"	8,38 m	531.412,8693	8.613.287,6731
4	5	91°36'04"	3,29 m	531.407,5444	8.613.281,2075
5	1	93°17'44"	10,07 m	531.404,9474	8.613.283,2272

Prefeitura Municipal de Santo Amaro

RESP. TÉC.: Renée Buzahr Fontes Barreto Nascimento CREA: 0500186596	ENDEREÇO: - Santo Amaro/BA				
	LOTE: 07	QUADRA: 12A	ÁREA: 38,56 m²	ESCALA: 1 / 250	DATA: 22/04/2024
	PROPRIETÁRIO: Município Santo Amaro				

Prefeitura Municipal de Santo Amaro



RENEE BUZAHR FONTES BARRETO NASCIMENTO
Assinado de forma digital por RENEE BUZAHR FONTES BARRETO NASCIMENTO/8831237
8831237500
Dados: 2024.07.19 12:21:24 -03'00'

De	Para	Âng. Int.	Distância	Coord. E(X)	Coord. N(Y)
1	2	81°07'48"	4,11 m	531.407,3756	8.613.293,9923
2	3	92°22'48"	10,07 m	531.410,6628	8.613.291,5190
3	4	84°26'49"	2,99 m	531.404,9474	8.613.283,2272
4	1	102°02'35"	10,02 m	531.402,6597	8.613.285,1557

Prefeitura Municipal de Santo Amaro

RESP. TÉCNICO:

Renée Buzahr Fontes Barreto Nascimento
CREA: 0500186596

ENDEREÇO:

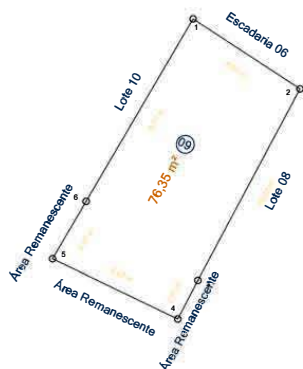
- Santo Amaro/BA

LOTE: 08	QUADRA: 12A	ÁREA: 35,35 m ²	ESCALA: 1 / 250	DATA: 22/04/2024
-------------	----------------	-------------------------------	--------------------	---------------------

PROPRIETÁRIO:
Município Santo Amaro

A4m4297mmx210mm

Prefeitura Municipal de Santo Amaro



De	Para	Âng. Int.	Distância	Coord. E(X)	Coord. N(Y)
1	2	87°10'45"	5,91 m	531.402,4340	8.613.297,2256
2	3	95°06'33"	10,02 m	531.407,3756	8.613.293,9923
3	4	180°30'59"	2,01 m	531.402,6597	8.613.285,1557
4	5	91°54'59"	6,42 m	531.401,7276	8.613.283,3707
5	6	85°16'43"	3,07 m	531.395,9419	8.613.286,1495
6	1	180°00'01"	9,77 m	531.397,4930	8.613.288,7957

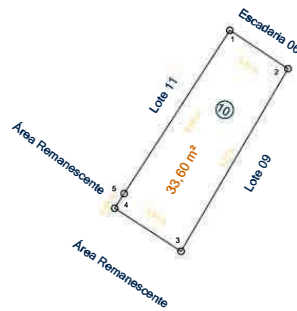
RENEE BUZAHR FONTES BARRETO NASCIMENTO
Assinado de forma digital por RENE BUZAHR FONTES BARRETO NASCIMENTO/88312378831237500
 Dados: 2024.07.19 12:21:24 -03'00'

Prefeitura Municipal de Santo Amaro

RESP. TÉCNICO: Renée Buzahr Fontes Barreto Nascimento CREA: 0500186596	ENDEREÇO: - Santo Amaro/BA			
	LOTE: 09	QUADRA: 12A	ÁREA: 76,35 m²	ESCALA: 1 / 250
	DATA: 22/04/2024			
PROPRIETÁRIO: Município Santo Amaro				

A4 = (297mm x 210mm)

Prefeitura Municipal de Santo Amaro



De	Para	Âng. Int.	Distância	Coord. E(X)	Coord. N(Y)
1	2	89°29'19"	3,22 m	531.399,7461	8.613.299,0002
2	3	93°03'25"	9,77 m	531.402,4340	8.613.297,2256
3	4	87°26'05"	3,65 m	531.397,4930	8.613.288,7957
4	5	90°01'09"	0,81 m	531.394,4258	8.613.290,7831
5	1	180°00'02"	8,98 m	531.394,8638	8.613.291,4596

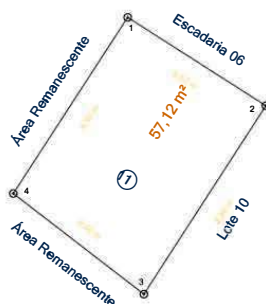
RENEE BUZAHR FONTEES BARRETO NASCIMENTO
Assinado de forma digital por RENEE BUZAHR FONTEES BARRETO NASCIMENTO/88812378831237500
 Dados: 2024.07.19 12:21:24 -03'00'

Prefeitura Municipal de Santo Amaro

RESP. TÉCNICO: Renée Buzahr Fontes Barreto Nascimento CREA: 0500186596	ENDEREÇO: Santo Amaro/BA			
	LOTE: 10	QUADRA: 12A	ÁREA: 33,60 m²	ESCALA: 1 / 250
	DATA: 22/04/2024			
PROPRIETÁRIO: Município Santo Amaro				

(297mmx210mm)

Prefeitura Municipal de Santo Amaro



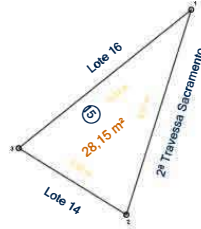
De	Para	Âng. Int.	Distância	Coord. E(X)	Coord. N(Y)
1	2	90°24'35"	6,57 m	531.394,2147	8.613.302,5362
2	3	89°40'04"	8,98 m	531.399,7461	8.613.299,0002
3	4	85°17'46"	6,60 m	531.394,8638	8.613.291,4596
4	1	94°37'35"	8,40 m	531.389,6376	8.613.295,4880

RENEE BUZAHF Assinado de forma
 FONTES digital por RENE
 BARRETO BUZAHF FONTES
 NASCIMENTO: 7/99
 8831237500 Data: 2024.07.19
 12:21:04 -0200'

Prefeitura Municipal de Santo Amaro

RESP. TÉCNICO: Renée Buzahr Fontes Barreto Nascimento CREA: 0500186596	ENDEREÇO:				
	- Santo Amaro/BA				
	LOTE:	QUADRA:	ÁREA:	ESCALA:	DATA:
	11	12A	57,12 m²	1 / 250	22/04/2024
PROPRIETÁRIO:					
Município Santo Amaro					

Prefeitura Municipal de Santo Amaro



RENEE BUZAHF Assinado de forma
FONTES digital por RENEE
BUZAHF FONTES
BARRETO BARRETO
NASCIMENTO/8881237
8831237500 12/21/24 - 03:00

De	Para	Âng. Int.	Distância	Coord. E(X)	Coord. N(Y)
1	2	33°42'26"	9,93 m	531.453,9169	8.613.276,9877
2	3	75°50'45"	5,85 m	531.450,9208	8.613.267,5219
3	1	70°26'50"	10,22 m	531.445,9470	8.613.270,5960

Prefeitura Municipal de Santo Amaro

RESP. TÉCNICO:

Renée Buzahr Fontes
Barreto Nascimento
CREA: 0500186596

ENDEREÇO:

Endereço do Proprietário

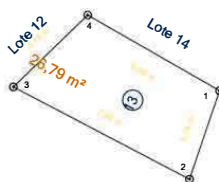
LOTE: 15	QUADRA: 12 A	ÁREA: 28,15 m²	ESCALA: 1 / 250	DATA: 02/05/2024
-------------	-----------------	-------------------	--------------------	---------------------

PROPRIETÁRIO:

Município Santo Amaro

A4 = (297mm x 210mm)

Prefeitura Municipal de Santo Amaro



RENEE BUZAH
FONTES
BARRETO
NASCIMENTO: 7
8831237500

Assinada de forma
digital por RENEE
BUZAH FONTES
BARRETO
NASCIMENTO: 28831337
500
Data: 2024.07.19
12:21:24 -03'00'

De	Para	Âng. Int.	Distância	Coord. E(X)	Coord. N(Y)
1	2	101°05'52"	3,74 m	531.449,3357	8.613.262,9896
2	3	81°04'50"	7,96 m	531.448,1345	8.613.259,4462
3	4	71°40'26"	4,14 m	531.441,0843	8.613.263,1392
4	1	106°08'53"	6,08 m	531.444,0591	8.613.266,0146

Prefeitura Municipal de Santo Amaro

RESP. TÉC.:

Renée Buzahr Fontes Barreto Nascimento
CREA: 0500186596

ENDEREÇO:

- Santo Amaro/BA

LOTE:

13

QUADRA:

12A

ÁREA:

26,79 m²

ESCALA:

1 / 250

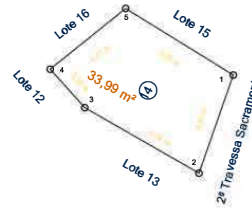
DATA:

22/04/2024

PROPRIETÁRIO:

Município Santo Amaro

Prefeitura Municipal de Santo Amaro



De	Para	Âng. Int.	Distância	Coord. E(X)	Coord. N(Y)
1	2	102°26'32"	4,80 m	531.450,9208	8.613.267,5219
2	3	79°27'04"	6,08 m	531.449,3357	8.613.262,9896
3	4	161°46'48"	2,39 m	531.444,0591	8.613.266,0146
4	5	86°51'24"	4,47 m	531.442,4611	8.613.267,7921
5	1	109°28'11"	5,85 m	531.445,9470	8.613.270,5960

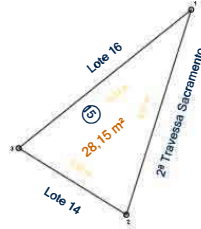
RENEE BUZAHR FONTES BARRETO NASCIMENTO
Assinado de forma digital por RENEE BUZAHR FONTES BARRETO NASCIMENTO/88312378831237500
 Dados: 2024.07.19 12:21:24 -03'00'

Prefeitura Municipal de Santo Amaro

RESP. TÉCNICO: Renée Buzahr Fontes Barreto Nascimento CREA: 0500186596	ENDEREÇO:			
	- Santo Amaro/BA			
	LOTE: 14	QUADRA: 12A	ÁREA: 33,99 m²	ESCALA: 1 / 250
DATA: 22/04/2024				
PROPRIETÁRIO: Município Santo Amaro				

A4m4297mmx4210mm

Prefeitura Municipal de Santo Amaro



RENEE BUZAHR FONTES BARRETO NASCIMENTO
Assinado de forma digital por RENEE BUZAHR FONTES BARRETO NASCIMENTO/8831237
Dados: 2024.07.19 12:21:24 -03'00'

De	Para	Âng. Int.	Distância	Coord. E(X)	Coord. N(Y)
1	2	33°42'26"	9,93 m	531.453,9169	8.613.276,9877
2	3	75°50'45"	5,85 m	531.450,9208	8.613.267,5219
3	1	70°26'50"	10,22 m	531.445,9470	8.613.270,5960

Prefeitura Municipal de Santo Amaro

RESP. TÉCNICO:

Renée Buzahr Fontes Barreto Nascimento
CREA: 0500186596

ENDEREÇO:

Santo Amaro

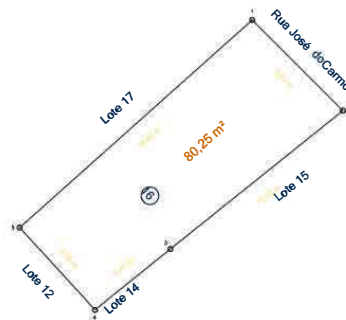
LOTE: 15	QUADRA: 12 A	ÁREA: 28,15 m²	ESCALA: 1 / 250	DATA: 02/05/2024
-------------	-----------------	-------------------	--------------------	---------------------

PROPRIETÁRIO:

Município de Santo Amaro

A4 = (297mm x 210mm)

Prefeitura Municipal de Santo Amaro



De	Para	Âng. Int.	Distância	Coord. E(X)	Coord. N(Y)
1	2	93°16'53"	5,92 m	531.449,7262	8.613.281,1733
2	3	83°41'39"	10,22 m	531.453,9169	8.613.276,9877
3	4	180°04'59"	4,47 m	531.445,9470	8.613.270,5960
4	5	93°42'48"	5,15 m	531.442,4611	8.613.267,7921
5	1	89°13'41"	14,40 m	531.438,9835	8.613.271,5838

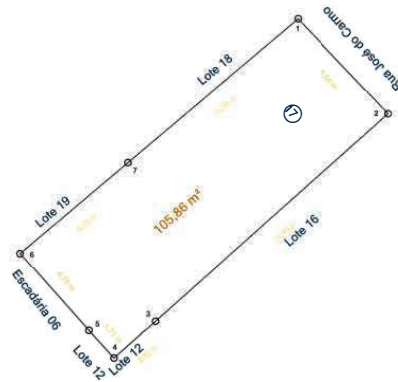
RENEE BUZAHF Assinado de forma digital por RENEE BUZAHF FONTES BARRETO NASCIMENTO/8831237 8831237500
12/21/24 - 03:00

Prefeitura Municipal de Santo Amaro

RESP. TÉCN.: Renée Buzahr Fontes Barreto Nascimento CREA: 0500186596	ENDEREÇO: Santo Amaro/BA				
	LOTE: 16	QUADRA: 12 A	ÁREA: 80,25 m²	ESCALA: 1 / 250	DATA: 02/05/2024
	PROPRIETÁRIO: Município de Santo Amaro				

A4m4297mmx210mm

Prefeitura Municipal de Santo Amaro



De	Para	Âng. Int.	Distância	Coord. E(X)	Coord. N(Y)
1	2	93°16'23"	6,04 m	531.445,5752	8.613.285,5542
2	3	88°17'48"	14,40 m	531.449,7262	8.613.281,1733
3	4	179°48'05"	2,59 m	531.438,9835	8.613.271,5838
4	5	90°54'02"	1,71 m	531.437,0489	8.613.269,8689
5	6	179°09'01"	4,78 m	531.435,8962	8.613.271,1288
6	7	88°35'27"	6,52 m	531.432,7254	8.613.274,6995
7	1	179°59'14"	10,30 m	531.437,7056	8.613.278,9077

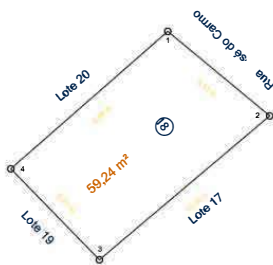
RENEE BUZAZR FONTES BARRETO NASCIMENTO
 8831237500
 Assinado de forma digital por RENE BUZAZR FONTES BARRETO NASCIMENTO/8831237500
 Data: 2024.07.19 12:21:24 -03'00'

Prefeitura Municipal de Santo Amaro

RESP. TÉCNICO: Renée Buzahr Fontes Barreto Nascimento CREA: 0500186596	ENDEREÇO: - Santo Amaro/BA				
	LOTE: 17	QUADRA: 12A	ÁREA: 105,86 m²	ESCALA: 1 / 250	DATA: 22/04/2024
PROPRIETÁRIO: Município Santo Amaro					

A4 = (297mm x 210mm)

Prefeitura Municipal de Santo Amaro



RENEE BUZAH
FONTES
BARRETO
NASCIMENTO
8831237500

Assinado de forma
digital por RENEE
BUZAH FONTES
BARRETO
NASCIMENTO/8831237
500
Dados: 2024.07.19
12:21:24 -03'00'

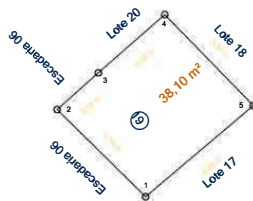
				(X)	Coord. N(Y)
1	2	99°11'08"	6,12 m	531.440,8632	8.613.289,4556
2	3	79°48'31"	10,30 m	531.445,5752	8.613.285,5542
3	4	94°04'30"	5,87 m	531.437,7056	8.613.278,9077
4	1	86°55'51"	9,64 m	531.433,6113	8.613.283,1093

Prefeitura Municipal de Santo Amaro

ESP. TÍC.: Renée Buzahr Fontes Barreto Nascimento CREA: 0500186596	ENDEREÇO: - Santo Amaro/BA			
	LOTE: 18	QUADRA: 12A	ÁREA: 59,24 m²	ESCALA: 1 / 250
PROPRIETÁRIO: Município Santo Amaro				

A4m4297mmx210mm)0

Prefeitura Municipal de Santo Amaro



De	Para	Âng. Int.	Distância	Coord. E(X)	Coord. N(Y)
1	2	95°14'38"	5,74 m	531.432,7254	8.613.274,6995
2	3	86°20'34"	2,55 m	531.428,6390	8.613.278,7235
3	4	179°24'01"	4,08 m	531.430,5410	8.613.280,4230
4	5	93°04'32"	5,87 m	531.433,6113	8.613.283,1093
5	1	85°56'16"	6,52 m	531.437,7056	8.613.278,9077

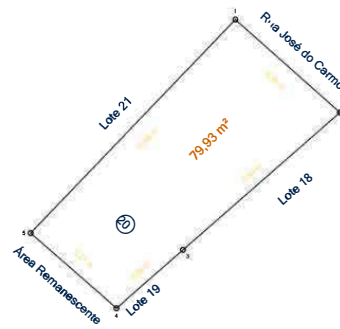
RENEE BUZAHR FONTES BARRETO NASCIMENTO
Assinado de forma digital por RENEE BUZAHR FONTES BARRETO NASCIMENTO/88312378831237500
 Dados: 2024.07.19 12:21:24 -03'00'

Prefeitura Municipal de Santo Amaro

RESP. TÉCN.: Renée Buzahr Fontes Barreto Nascimento CREA: 0500186596	ENDEREÇO: - Santo Amaro/BA				
	LOTE: 19	QUADRA: 12A	ÁREA: 38,10 m²	ESCALA: 1 / 250	DATA: 22/04/2024
	PROPRIETÁRIO: Municipio Santo Amaro				

A4m4297mmx4210mm

Prefeitura Municipal de Santo Amaro



De	Para	Âng. Int.	Distância	Coord. E(X)	Coord. N(Y)
1	2	92°12'48"	6,46 m	531.436,0291	8.613.293,7465
2	3	82°46'57"	9,64 m	531.440,8632	8.613.289,4556
3	4	179°59'38"	4,08 m	531.433,6113	8.613.283,1093
4	5	97°44'02"	5,27 m	531.430,5410	8.613.280,4230
5	1	87°16'35"	13,66 m	531.426,5701	8.613.283,8849

RENEE BUZAH
FONTES
BARRETO
NASCIMENTO
8831237500

Assinado de forma digital por RENEE BUZAH FONTES BARRETO NASCIMENTO/8831237500. Dados: 2024.07.19 12:21:24 -03'00'

Prefeitura Municipal de Santo Amaro

RESP. TÉCNICO:

é z F t s
t N s c t
0500186596

ENDEREÇO:

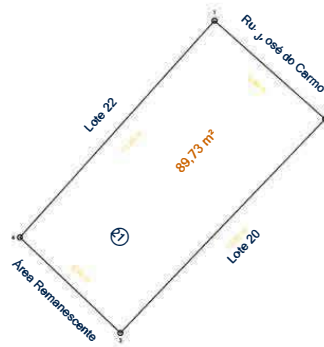
Santo Amaro/BA

LOTE: 20	QUADRA: 12 A	ÁREA: 79,93 m ²	S 0	DATA: 02/05/2024
-------------	-----------------	-------------------------------	--------	---------------------

PROPRIETÁRIO:
Município de Santo Amaro

A4 = (297mm x 210mm)

Prefeitura Municipal de Santo Amaro



RENEE BUZAHR FONTES BARRETO NASCIMENTO
8831237500
Assinado de forma digital por RENEE BUZAHR FONTES BARRETO NASCIMENTO/8831237500
Dados: 2024.07.19 12:21:24 -03'00'

		Int.	Distância	Coord. E(X)	Coord. N(Y)
1	2	90°17'13"	6,84 m	531.430,9177	8.613.298,2930
2	3	87°50'47"	13,66 m	531.436,0291	8.613.293,7465
3	4	90°20'44"	6,40 m	531.426,5701	8.613.283,8849
4	1	91°31'17"	13,45 m	531.421,9263	8.613.288,2857

Prefeitura Municipal de Santo Amaro

RESP. TÉCNICO:

Renée Buzahr Fontes Barreto Nascimento
CREA: 0500186596

ENDEREÇO:

Santo Amaro/BA

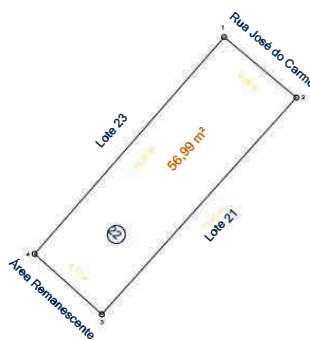
LOTE: 21	QUADRA: 12 A	ÁREA: 89,73 m²	ESCALA: 1 / 250	DATA: 02/05/2024
-------------	-----------------	-------------------	--------------------	---------------------

PROPRIETÁRIO:

Município de Santo Amaro

A4m4297mmx210mm

Prefeitura Municipal de Santo Amaro



RENEE BUZAHR FONTES BARRETO NASCIMENTO/78831237
 8831237500
Assinado de forma digital por RENEE BUZAHR FONTES BARRETO NASCIMENTO/78831237
 Dados: 2024.07.19 12:21:24 -03'00'

De	Para	Âng. Int.	Distância	Coord. E(X)	Coord. N(Y)
1	2	91°13'44"	4,35 m	531.427,5798	8.613.301,0869
2	3	87°59'30"	13,45 m	531.430,9177	8.613.298,2930
3	4	90°01'22"	4,17 m	531.421,9263	8.613.288,2857
4	1	90°45'23"	13,30 m	531.418,8239	8.613.291,0709

Prefeitura Municipal de Santo Amaro

RESP. TÉCNICO:

Renée Buzahr Fontes
 Barreto Nascimento
 CREA: 0500186596

ENDEREÇO:

Amaro/BA

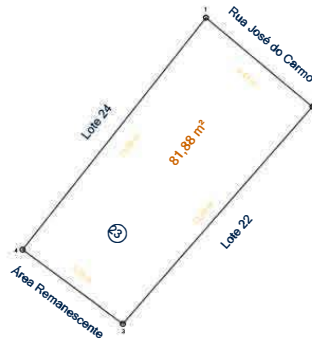
LOTE:	QUADRA:	ÁREA:	ESCALA:	DATA:
22	12 A	56,99 m²	1 / 250	02/05/2024

PROPRIETÁRIO:

Município de Santo Amaro

Amaro(297mmx210mm)

Prefeitura Municipal de Santo Amaro



RENEE BUZAHR FONTEES BARRETO NASCIMENTO/8831237 8831237500
Assinado de forma digital por RENE E BUZAHR FONTEES BARRETO NASCIMENTO/8831237 12/21/24 - 03:00

De	Para	Âng. Int.	Distância	Coord. E(X)	Coord. N(Y)
1	2	88°24'50"	6,41 m	531.422,6665	8.613.305,1995
2	3	88°46'14"	13,30 m	531.427,5798	8.613.301,0869
3	4	94°43'16"	5,75 m	531.418,8239	8.613.291,0709
4	1	88°05'40"	13,66 m	531.414,1944	8.613.294,4889

Prefeitura Municipal de Santo Amaro

RESP. TÉCNICO:

Renée Buzahr Fontes Barreto Nascimento
CREA: 0500186596

ENDEREÇO:

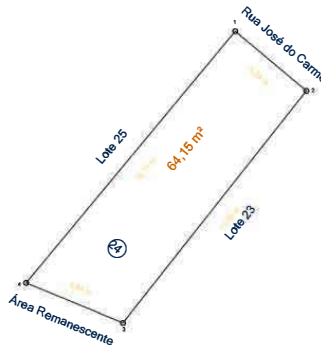
Santo Amaro/BA

LOTE:	QUADRA:	ÁREA:	ESCALA:	DATA:
23	12 A	81,88 m ²	1 / 250	02/05/2024

PROPRIETÁRIO:
Município de Santo Amaro

A4 = (297mm x 210mm)

Prefeitura Municipal de Santo Amaro



RENEE BUZAHR FONTEES BARRETO NASCIMENTO
Assinado de forma digital por RENEE BUZAHR FONTEES BARRETO NASCIMENTO/88312378831237500
 Dados: 2024.07.19 12:21:24 -03'00'

De	Para	Âng. Int.	Distância	Coord. E(X)	Coord. N(Y)
1	2	89°48'30"	4,29 m	531.419,3803	8.613.307,9502
2	3	91°35'09"	13,66 m	531.422,6665	8.613.305,1995
3	4	106°00'22"	4,84 m	531.414,1944	8.613.294,4889
4	1	72°35'58"	15,11 m	531.409,7183	8.613.296,3282

Prefeitura Municipal de Santo Amaro

RESP. TÉCNICO:

Renée Buzahr Fontes
 Barreto Nascimento
 CREA: 0500186596

ENDEREÇO:

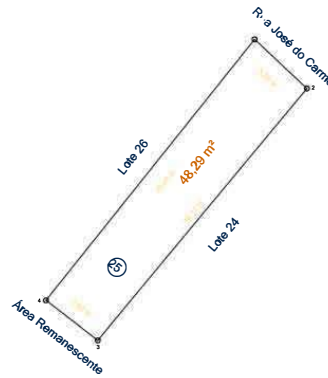
Santo Amaro/BA

LOTE: 24	QUADRA: 12 A	ÁREA: 64,15 m²	ESCALA: 1 / 250	DATA: 02/05/2024
-------------	-----------------	-------------------	--------------------	---------------------

PROPRIETÁRIO:
 Município de Santo Amaro

Area: 297mm x 210mm

Prefeitura Municipal de Santo Amaro



RENEE BUZAHR Assinado de forma digital por RENEE BUZAHR FONTES BARRETO NASCIMENTO: 29/05/2004 12:21:24 -03'00'

De	Para	Âng. Int.	Distância	Coord. E(X)	Coord. N(Y)
1	2	85°24'42"	3,32 m	531.416,9646	8.613.310,2214
2	3	93°29'43"	15,11 m	531.419,3803	8.613.307,9502
3	4	92°12'25"	3,02 m	531.409,7183	8.613.296,3282
4	1	88°53'09"	15,43 m	531.407,3254	8.613.298,1664

Prefeitura Municipal de Santo Amaro

RESP. TÉCNICO:

é z F t s
t N s c t
0500186596

(297mmx210mm)

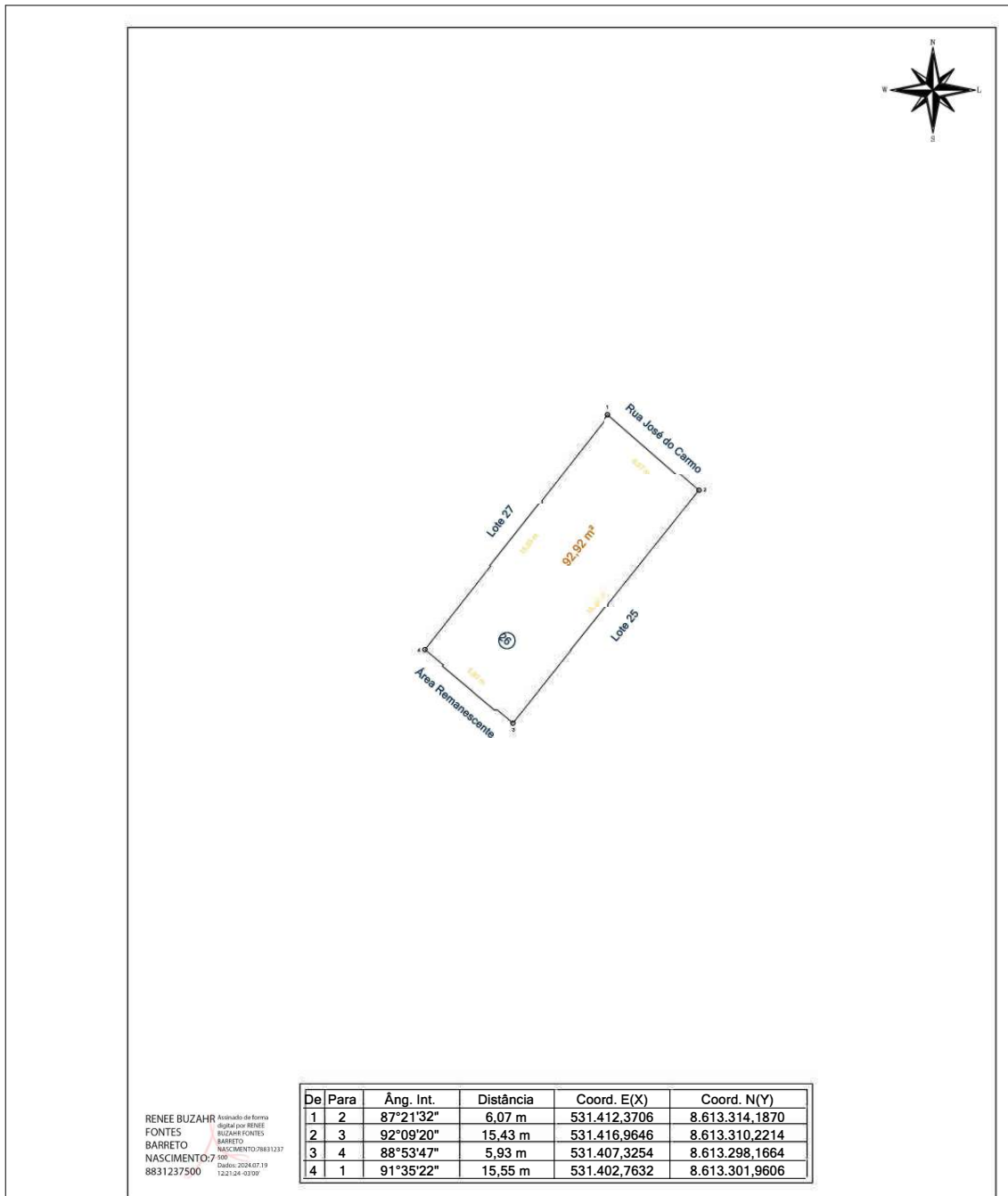
ENDEREÇO:

Santo Amaro/BA

LOTE: 25	QUADRA: 12 A	ÁREA: 48,29 m ²	S 0	DATA: 02/05/2024
-------------	-----------------	-------------------------------	--------	---------------------

PROPRIETÁRIO:
Município de Santo Amaro

Prefeitura Municipal de Santo Amaro



RENEE BUZAH
FONTES
BARRETO
NASCIMENTO
8831237500

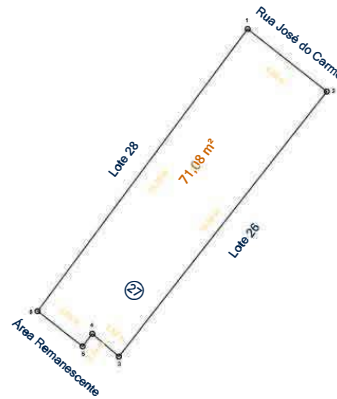
Assinado de forma digital por RENEE BUZAH FONTES BARRETO NASCIMENTO/8831237500. Dados: 2024.07.19 12:21:24 -03'00'

Prefeitura Municipal de Santo Amaro

RESP. TÉCNICO: Renée Buzahr Fontes Barreto Nascimento CREA: 0500186596	ENDEREÇO:				
	Endereço do Proprietário				
	LOTE: 26	QUADRA: 12 A	ÁREA: 92,92 m ²	ESCALA: 1 / 250	DATA: 02/05/2024
PROPRIETÁRIO:					
Município de Santo Amaro					

(297mm x 210mm)

Prefeitura Municipal de Santo Amaro



De	Para	Âng. Int.	Distância	Coord. E(X)	Coord. N(Y)
1	2	88°22'47"	4,66 m	531.408,7118	8.613.317,0753
2	3	90°07'41"	15,55 m	531.412,3706	8.613.314,1870
3	4	87°35'16"	1,62 m	531.402,7632	8.613.301,9606
4	5	272°48'41"	0,74 m	531.401,5360	8.613.303,0114
5	6	89°56'57"	2,63 m	531.401,0858	8.613.302,4302
6	1	91°08'38"	16,25 m	531.399,0086	8.613.304,0421

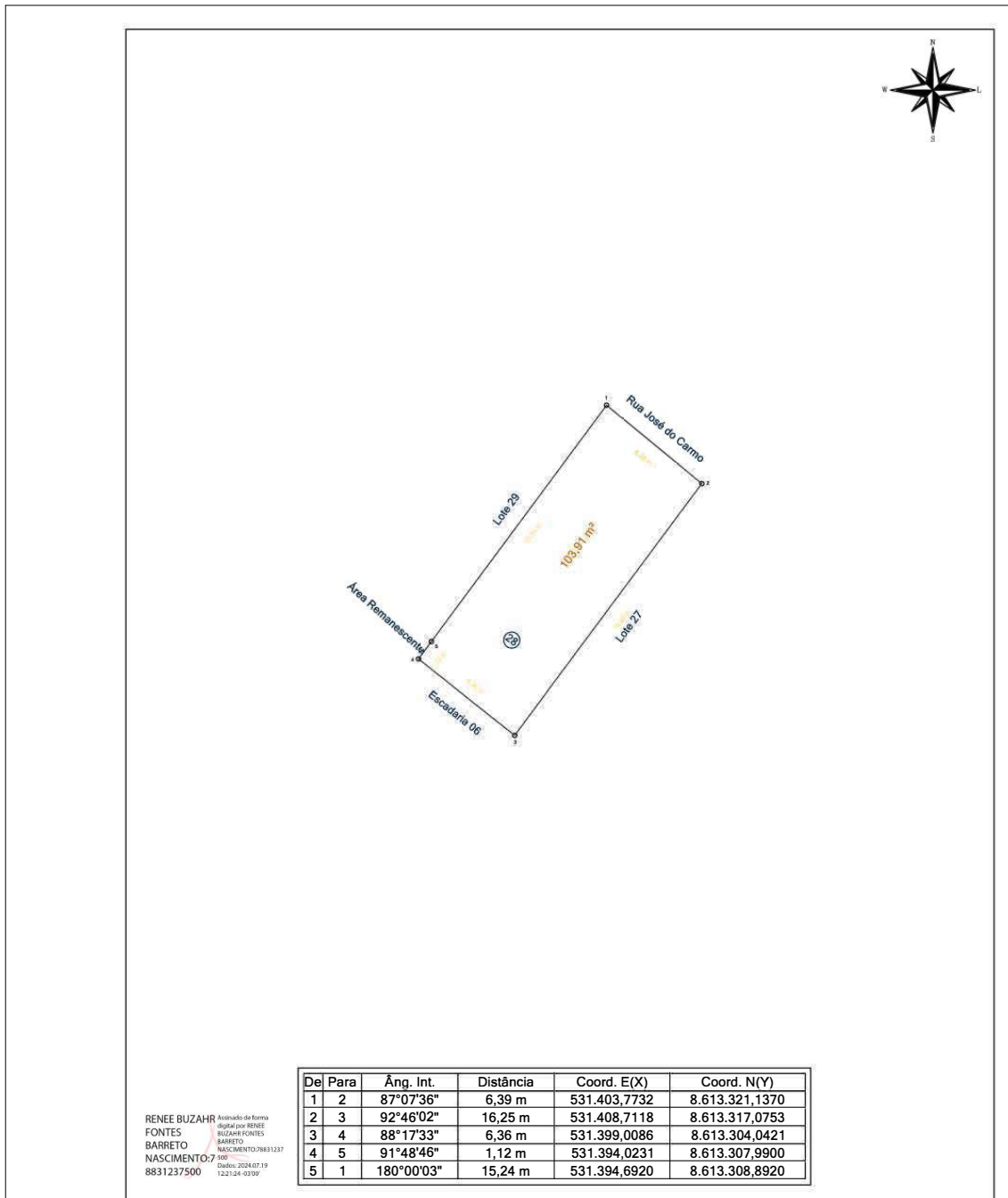
RENEE BUZAHR FONTES BARRETO NASCIMENTO
Assinado de forma digital por RENE E BUZAHR FONTES BARRETO NASCIMENTO/8831237
8831237500 2024.07.19 12:21:24 -03'00'

Prefeitura Municipal de Santo Amaro

RESP. TÉCNICO: Renée Buzahr Fontes Barreto Nascimento CREA: 0500186596	ENDEREÇO: Santo Amaro/BA			
	LOTE: 27	QUADRA: 12 A	ÁREA: 71,08 m²	ESCALA: 1 / 250
	DATA: 02/05/2024			
PROPRIETÁRIO: Município de Santo Amaro				

A4 = (297mm x 210mm)

Prefeitura Municipal de Santo Amaro



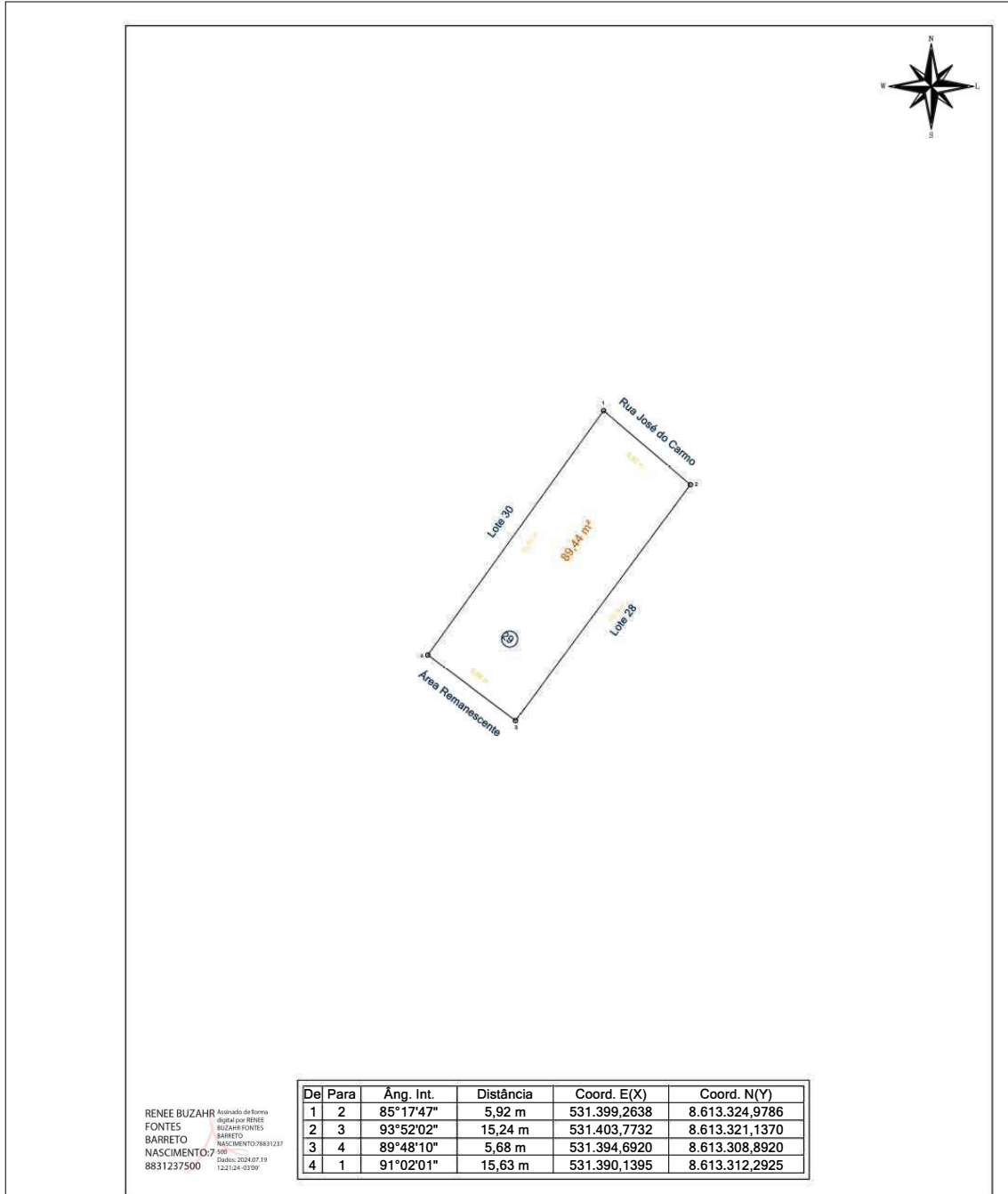
RENEE BUZAHR FONTEES BARRETO NASCIMENTO
Assinado de forma digital por RENEE BUZAHR FONTEES BARRETO NASCIMENTO/8831237
 Dados: 2024.07.19 12:21:24 -03'00'

Prefeitura Municipal de Santo Amaro

RESP. TÉCNICO: Renée Buzahr Fontes Barreto Nascimento CREA: 0500186596	ENDEREÇO: Santo Amaro/BA			
	LOTE: 28	QUADRA: 12 A	ÁREA: 103,91 m²	ESCALA: 1 / 250
	DATA: 02/05/2024			
PROPRIETÁRIO: Município de Santo Amaro				

A4m4287mmx210mm

Prefeitura Municipal de Santo Amaro



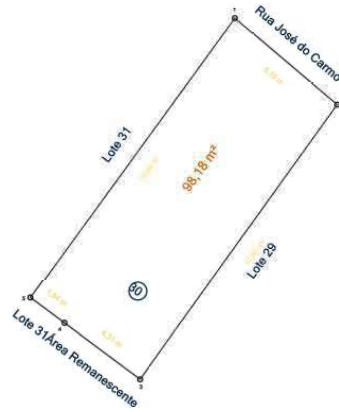
RENEE BUZAHR FONTEES BARRETO NASCIMENTO
Assinado de forma digital por RENEE BUZAHR FONTEES BARRETO NASCIMENTO/8831237500. Dados: 2024.07.19 12:21:24 -03'00'

Prefeitura Municipal de Santo Amaro

RESP. TÉCNICO: Renée Buzahr Fontes Barreto Nascimento CREA: 0500186596	ENDEREÇO:			
	Santo Amaro/BA			
	LOTE: 29	QUADRA: 12 A	ÁREA: 89,44 m²	ESCALA: 1 / 250
PROPRIETÁRIO:				
Município de Santo Amaro				

A4* (297mm x 210mm)

Prefeitura Municipal de Santo Amaro



RENEE BUZAH
FONTES
BARRETO
NASCIMENTO
8831237500

Assinado de forma
digital por RENEE
BUZAH FONTES
BARRETO
NASCIMENTO/8831237
500
Dados: 2024.07.19
12:21:24 -03'00'

		Int.	Distância	Coord. E(X)	Coord. N(Y)
1	2	85°51'32"	6,19 m	531.394,5361	8.613.328,9688
2	3	94°26'22"	15,63 m	531.399,2638	8.613.324,9786
3	4	88°58'00"	4,31 m	531.390,1395	8.613.312,2925
4	5	179°59'59"	1,94 m	531.386,6851	8.613.314,8729
5	1	90°44'07"	15,99 m	531.385,1304	8.613.316,0341

Prefeitura Municipal de Santo Amaro

ESP. TÍC.:

Renée Buzahr Fontes
Barreto Nascimento
CREA: 0500186596

ENDEREÇO:

Santo Amaro/BA

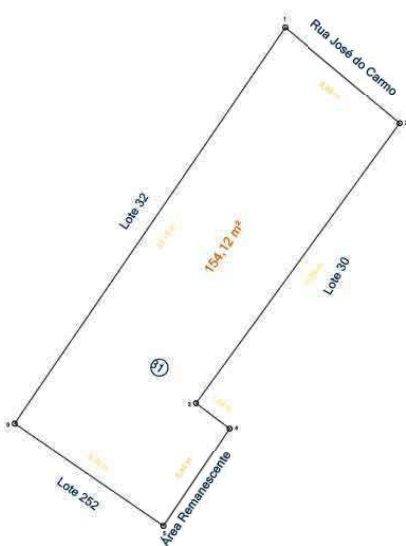
LOTE: 30	QUADRA: 12 A	ÁREA: 98,18 m ²	ESCALA: 1 / 250	DATA: 02/05/2024
-------------	-----------------	-------------------------------	--------------------	---------------------

PROPRIETÁRIO:

Município de Santo Amaro

A4m4297mmx210mm)0

Prefeitura Municipal de Santo Amaro



De	Para	Âng. Int.	Distância	Coord. E(X)	Coord. N(Y)
		° 36"	6,89 m	531.389,2557	8.613.333,3924
3		93°55'50"	15,99 m	531.394,5361	8.613.328,9688
4		269°15'53"	1,94 m	531.385,1304	8.613.316,0341
5		92°52'46"	5,44 m	531.386,6851	8.613.314,8729
6		89°22'34"	8,38 m	531.383,6550	8.613.310,3601
1		90°08'20"	22,15 m	531.376,7511	8.613.315,1055

RENEE BUZAH
FONTES
BARRETO
NASCIMENTO: 27/05/1983
8831237500

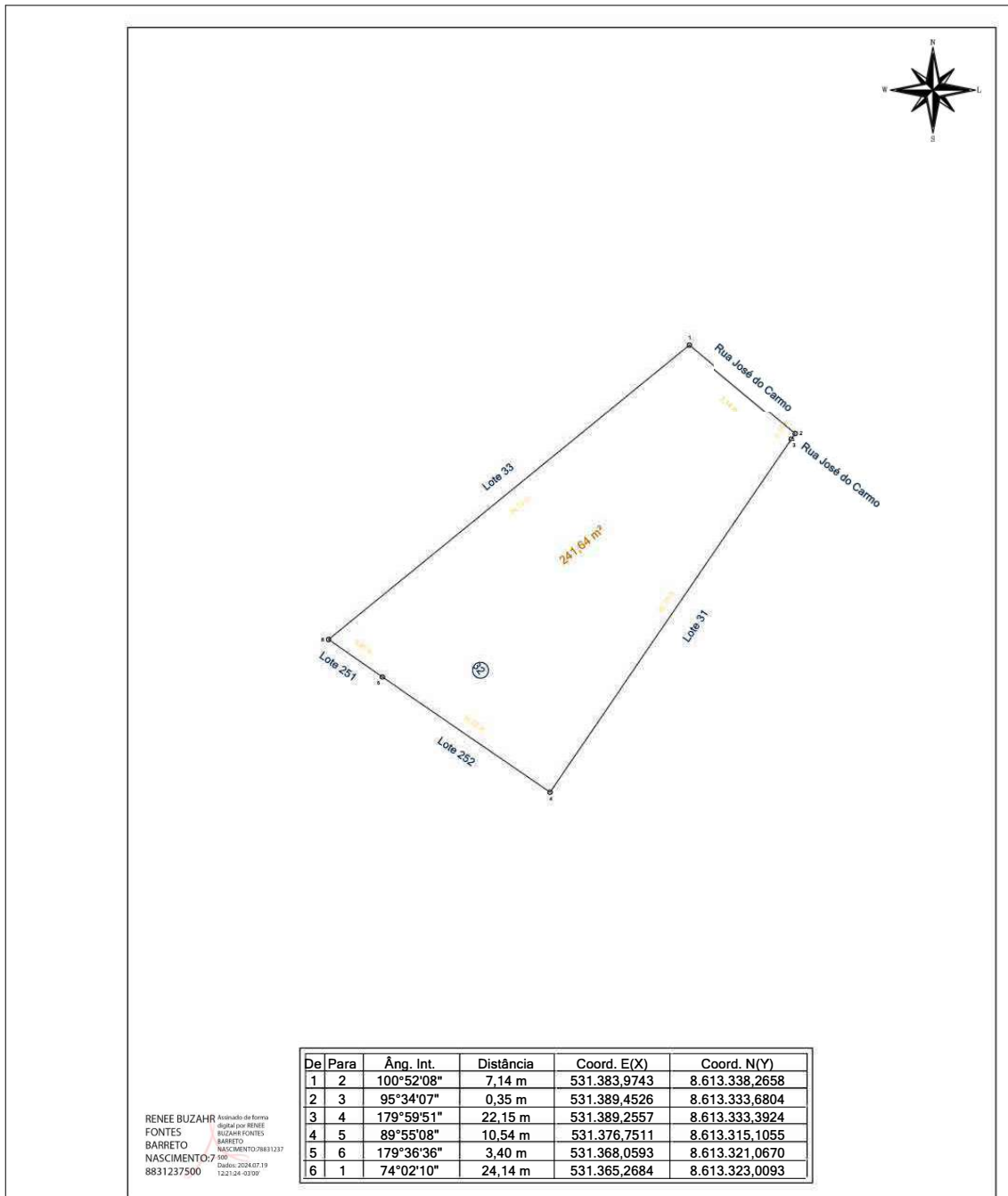
Assinado de forma digital por RENEE BUZAH FONTES BARRETO NASCIMENTO/8831237500. Dados: 2024.07.19 12:21:24 -03'00'

Prefeitura Municipal de Santo Amaro

RESP. TÉCNICO: Renée Buzahr Fontes Barreto Nascimento CREA: 0500186596	ENDEREÇO: Santo Amaro/BA			
	LOTE: 31	QUADRA: 12 A	ÁREA: 154,12 m²	ESCALA: 1 / 250
	DATA: 02/05/2024			
PROPRIETÁRIO: Município de Santo Amaro				

A4 = (297mm x 210mm)

Prefeitura Municipal de Santo Amaro

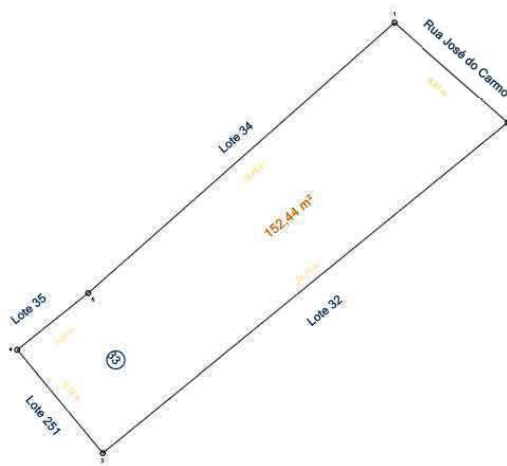


Prefeitura Municipal de Santo Amaro

RESP. TÉCNICO: é z F t t N c t 0500186596	ENDEREÇO: Santo Amaro/BA			
	LOTE: 32	QUADRA: 12 A	ÁREA: 241,64 m²	ESCALA: 1 / 250
PROPRIETÁRIO: Município de Santo Amaro				

A4 = (297mm x 210mm)

Prefeitura Municipal de Santo Amaro



De	Para	Âng. Int.	Distância	Coord. E(X)	Coord. N(Y)
1	2	97°07'00"	6,97 m	531.378,7480	8.613.342,8812
2	3	80°38'54"	24,14 m	531.383,9743	8.613.338,2658
3	4	90°30'11"	6,19 m	531.365,2684	8.613.323,0093
4	5	88°52'03"	4,20 m	531.361,3141	8.613.327,7716
5	1	182°51'52"	18,88 m	531.364,5949	8.613.330,3880

RENEE BUZAHR FONTES BARRETO NASCIMENTO
Assinado de forma digital por RENEE BUZAHR FONTES BARRETO NASCIMENTO/200812378831237
 Dados: 2024.07.19 12:21:24 -03'00'

Prefeitura Municipal de Santo Amaro

RESP. TÉCNICO:

Renée Buzahr Fontes Barreto Nascimento
CREA: 0500186596

ENDEREÇO:

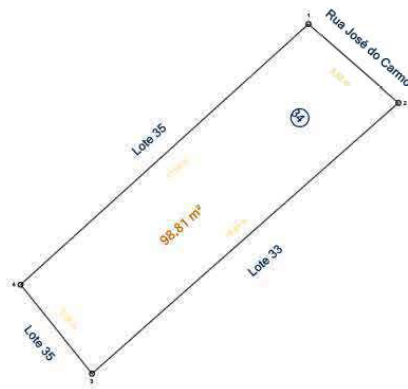
Santo Amaro/BA

LOTE: 33	QUADRA: 12 A	ÁREA: 152,44 m²	ESCALA: 1 / 250	DATA: 02/05/2024
----------	--------------	-----------------	-----------------	------------------

PROPRIETÁRIO:
Município de Santo Amaro

A4=4291mmx210mm

Prefeitura Municipal de Santo Amaro



RENEE BUZAHR Assinado de forma digital por RENEE BUZAHR FONTES BARRETO NASCIMENTO: 8831237500

De	Para	Âng. Int.	Distância	Coord. E(X)	Coord. N(Y)
1	2	96°35'25"	5,52 m	531.374,5963	8.613.346,5236
2	3	82°41'48"	18,88 m	531.378,7480	8.613.342,8812
3	4	87°24'08"	5,26 m	531.364,5949	8.613.330,3880
4	1	93°18'39"	17,94 m	531.361,2961	8.613.334,4854

Prefeitura Municipal de Santo Amaro

RESP. TÉCNICO:

é z F t
t N c t
C 0500186596

ENDEREÇO:

Santo Amaro/BA

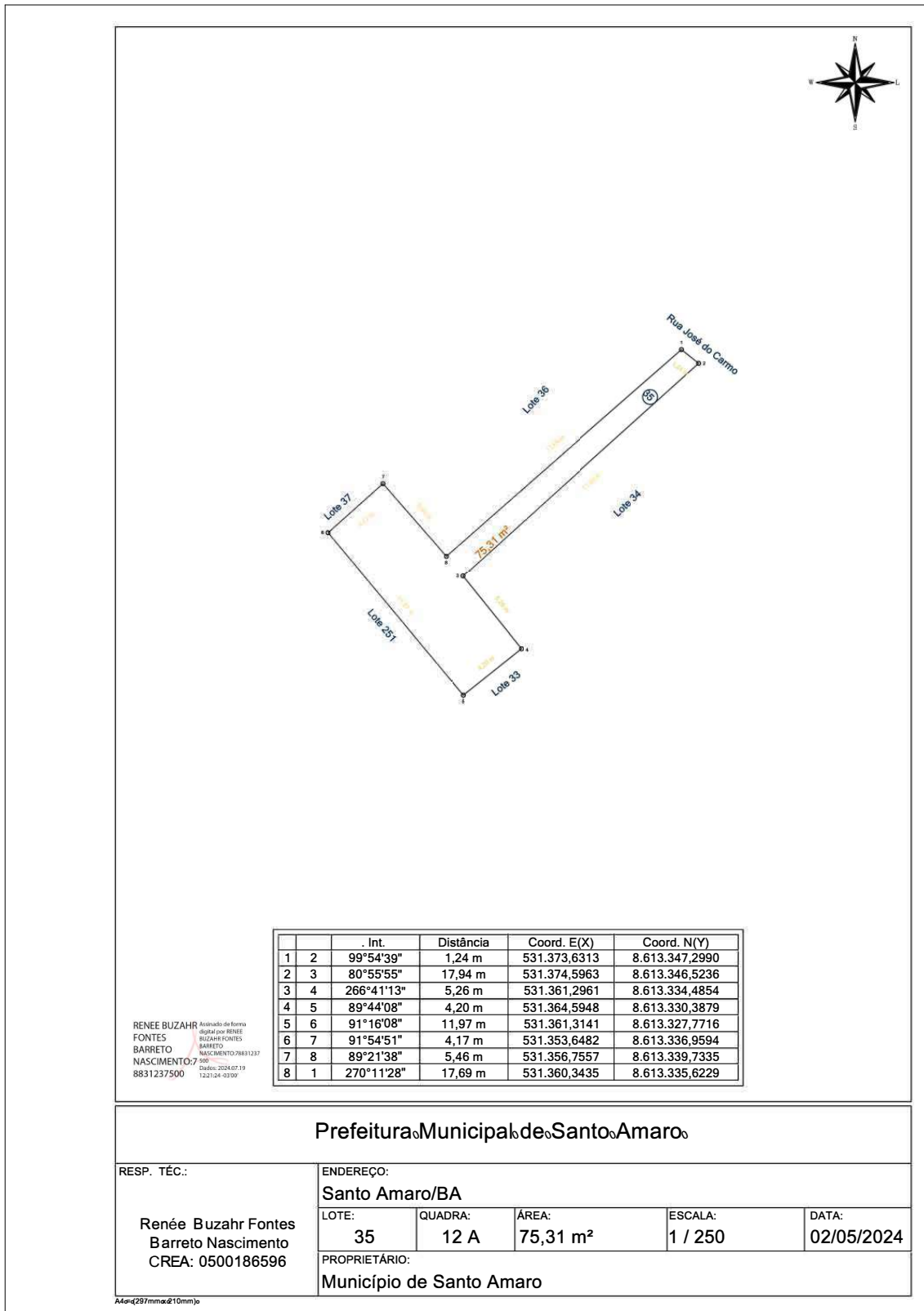
LOTE: 34	QUADRA: 12 A	ÁREA: 98,81 m²	ESCALA: 1 / 250	DATA: 02/05/2024
-------------	-----------------	-------------------	--------------------	---------------------

PROPRIETÁRIO:

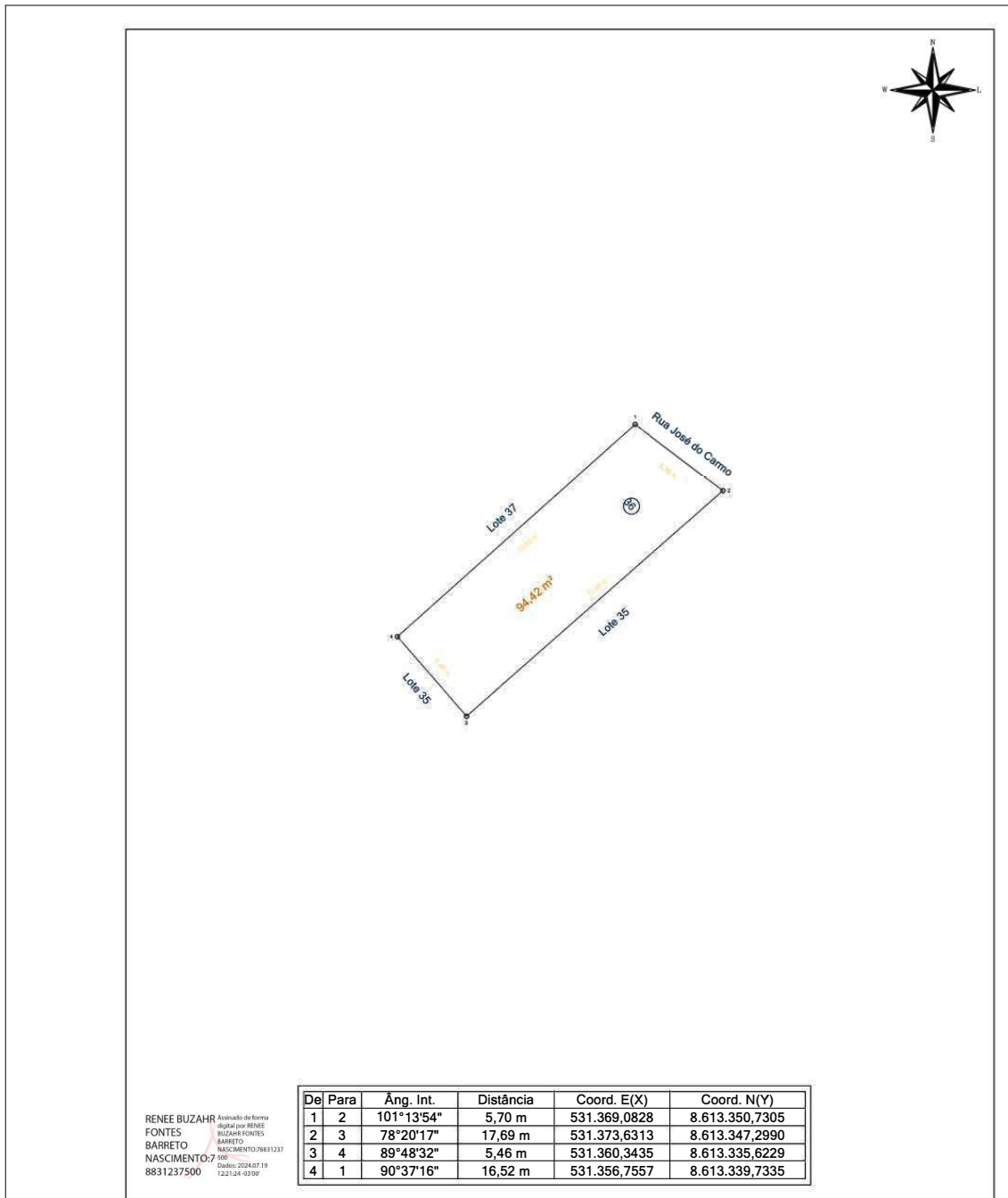
Município de Santo Amaro

Arq:4297mmx210mm

Prefeitura Municipal de Santo Amaro



Prefeitura Municipal de Santo Amaro



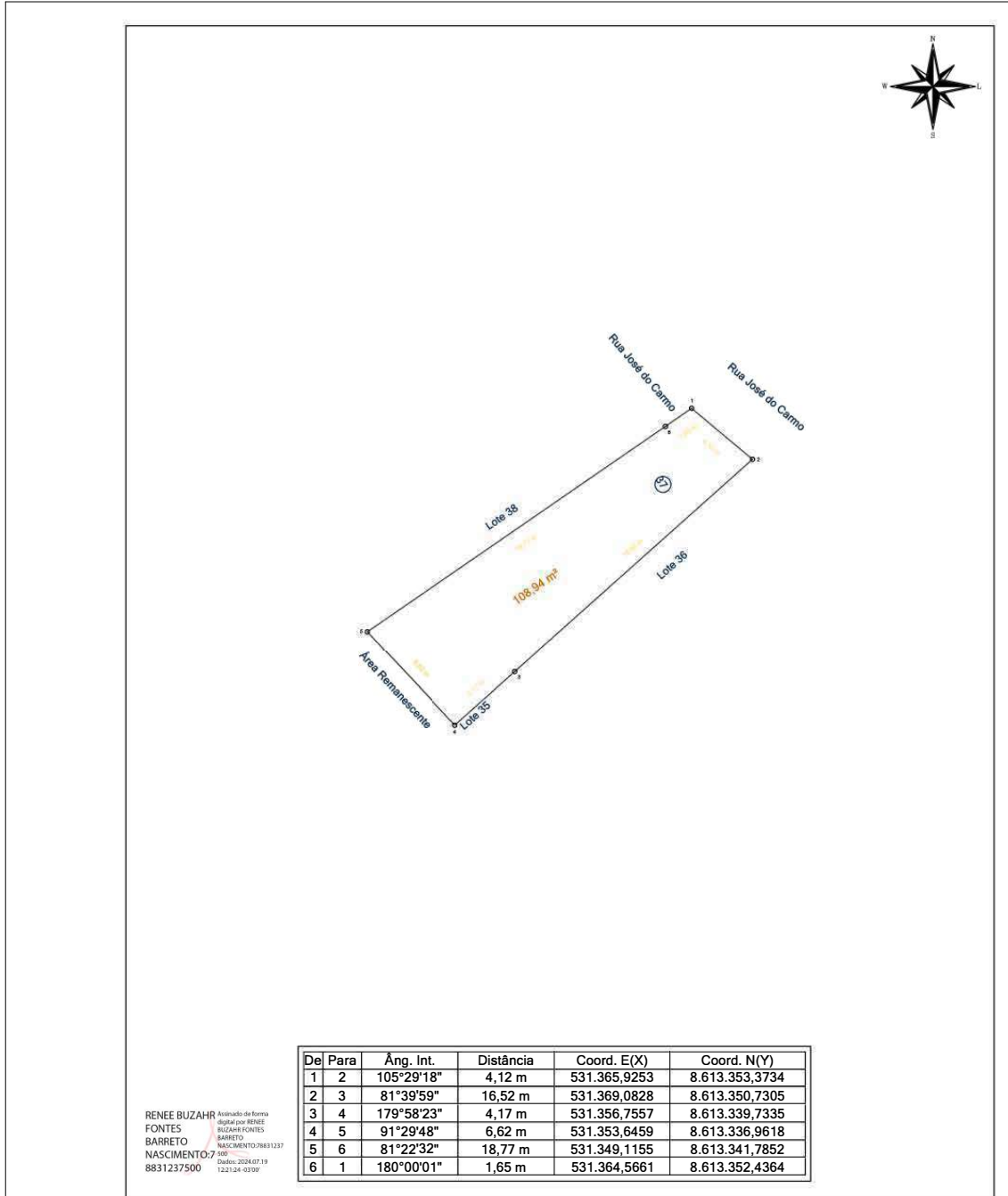
RENEE BUZHR FONTES BARRETO NASCIMENTO
 Assinado de forma digital por RENEE BUZHR FONTES BARRETO NASCIMENTO/8831237
 8831237500
 Dados: 2024.07.19 12:21:24 -03'00'

Prefeitura Municipal de Santo Amaro

RESP. TÉCNICO: Renée Buzahr Fontes Barreto Nascimento CREA: 0500186596	ENDEREÇO:			
	Santo Amaro/BA			
	LOTE: 36	QUADRA: 12 A	ÁREA: 94,42 m²	ESCALA: 1 / 250
PROPRIETÁRIO:				
Município de Santo Amaro				

Arq:4297mmx210mm.j

Prefeitura Municipal de Santo Amaro



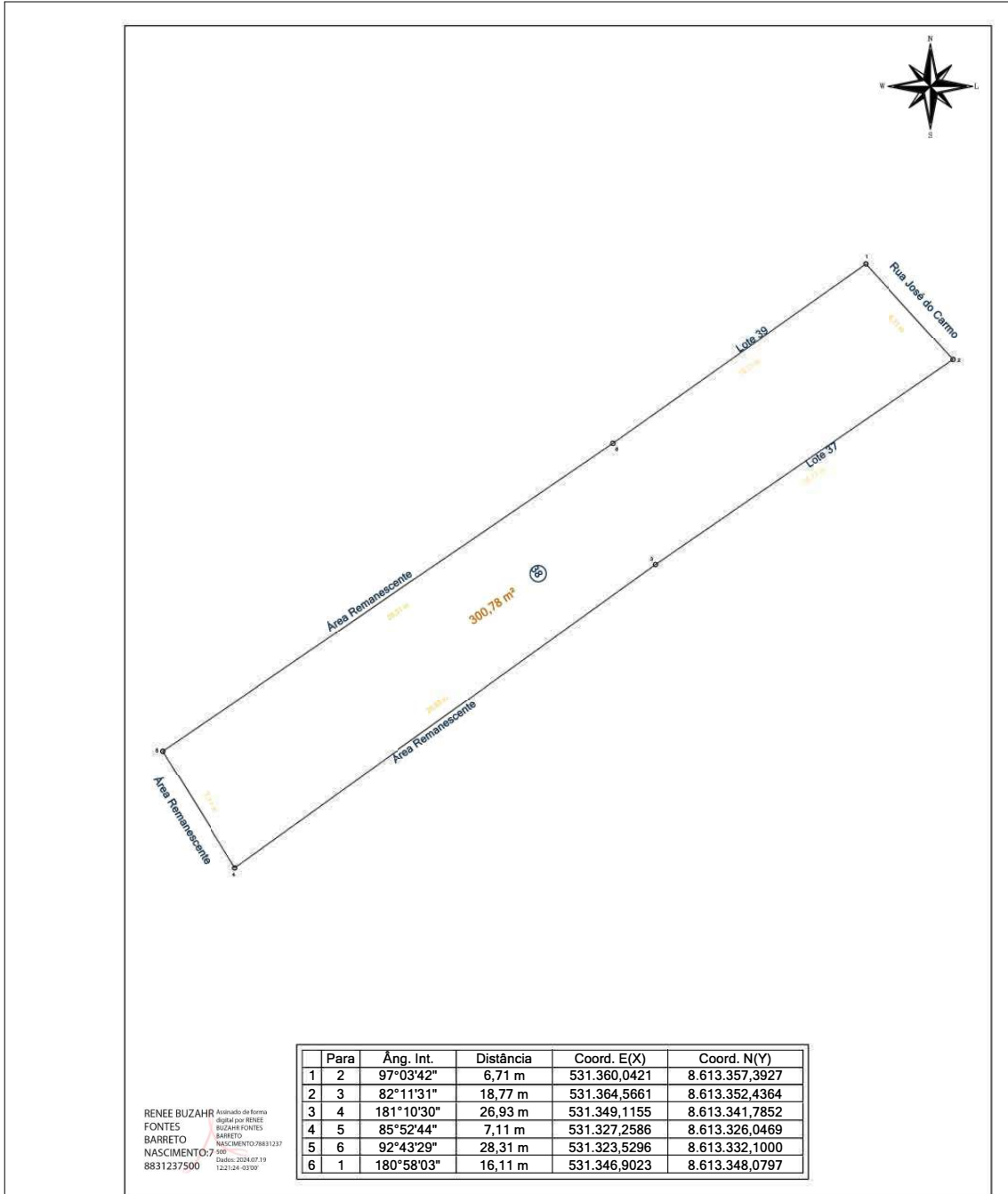
RENÉE BUZAHR Assinado de forma digital por RENÉE BUZAHR FONTES BARRETO NASCIMENTO/8831237 8831237500
12/21/24 - 03:00

Prefeitura Municipal de Santo Amaro

RESP. TÉCNICO: é z F t t N c t C 0500186596	ENDEREÇO: Santo Amaro/BA			
	LOTE: 37	QUADRA: 12 A	ÁREA: 108,94 m²	ESCALA: 1 / 250
PROPRIETÁRIO: Município de Santo Amaro				

A4 = (297mm x 210mm)

Prefeitura Municipal de Santo Amaro



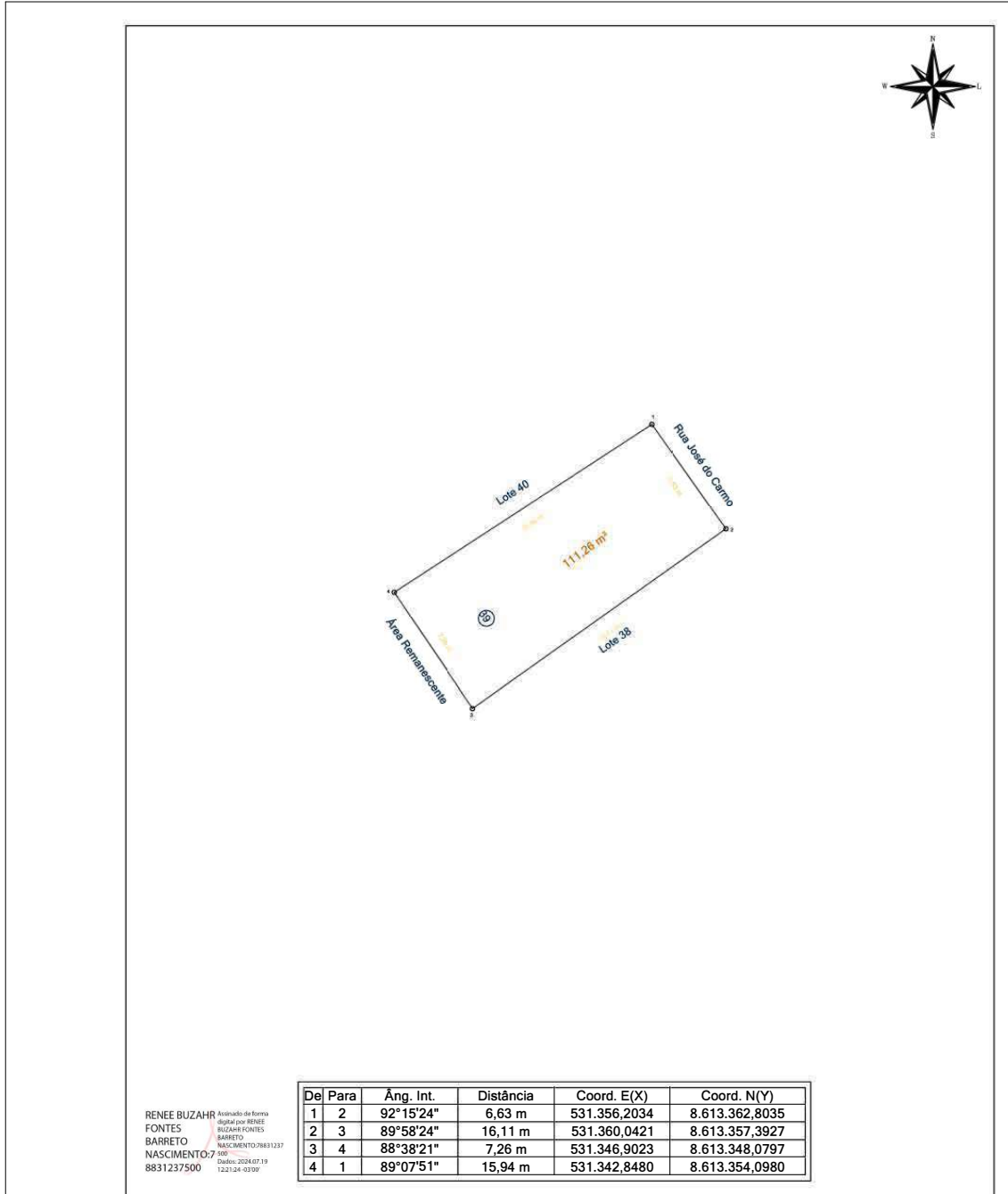
RENÉE BUZAZR Assinado de forma digital por RENÉE BUZAZR FONTES BARRETO NASCIMENTO/8831237 8831237500 12/21/24 - 03:00

Prefeitura Municipal de Santo Amaro

ESP. TÉCNICO:		ENDEREÇO:			
Renée Buzahr Fontes Barreto Nascimento CREA: 0500186596		Santo Amaro/BA			
LOTE:	QUADRA:	ÁREA:	ESCALA:	DATA:	
38	12 A	300,78 m²	1 / 250	02/05/2024	
PROPRIETÁRIO:		Município de Santo Amaro			

A4 = (297mm x 210mm)

Prefeitura Municipal de Santo Amaro



RENEE BUZAHR FONTES BARRETO NASCIMENTO
 Assinado de forma digital por RENEE BUZAHR FONTES BARRETO NASCIMENTO/8831237500
 Dados: 2024.07.19 12:21:24 -03'00'

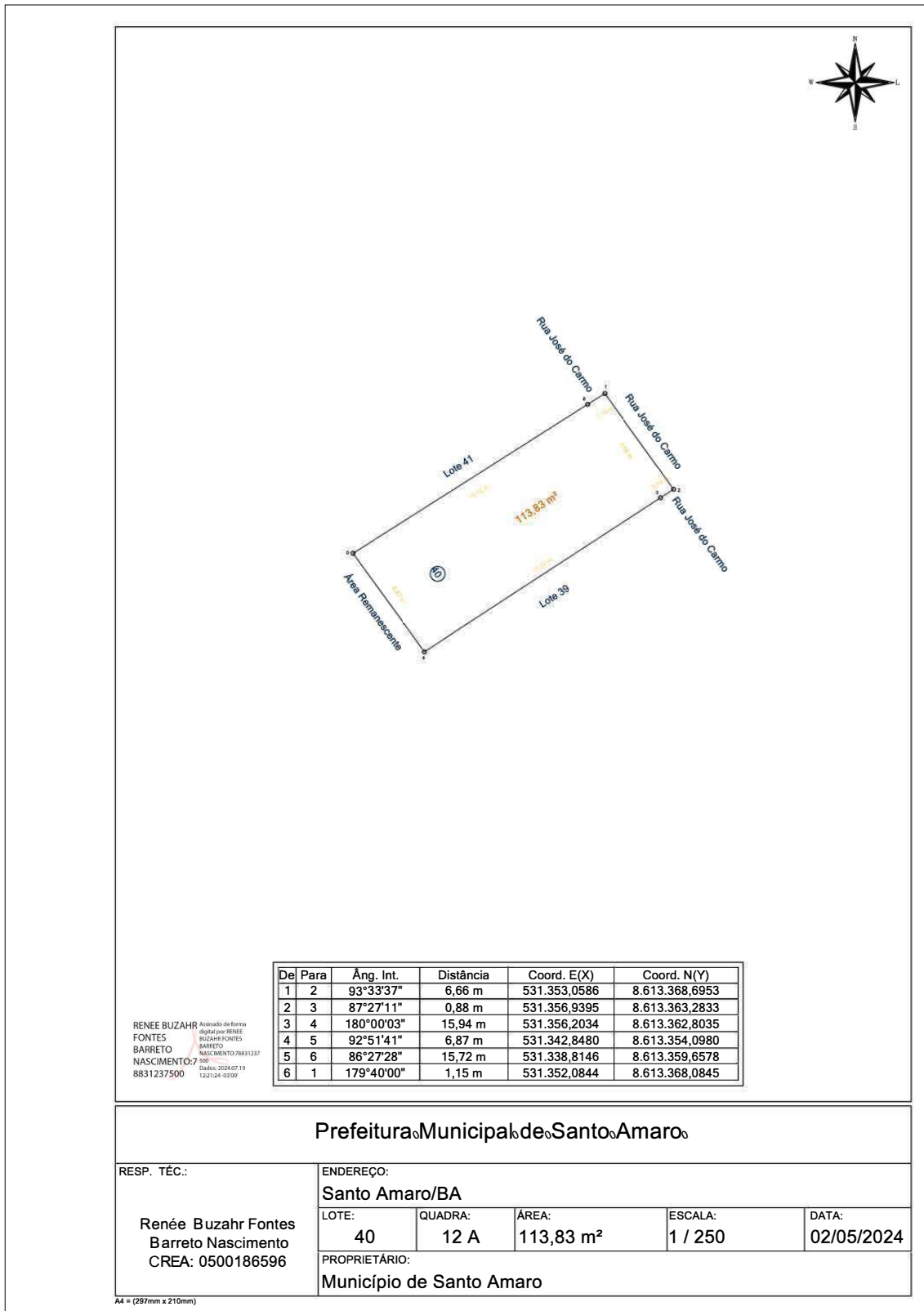
De	Para	Âng. Int.	Distância	Coord. E(X)	Coord. N(Y)
1	2	92°15'24"	6,63 m	531.356,2034	8.613.362,8035
2	3	89°58'24"	16,11 m	531.360,0421	8.613.357,3927
3	4	88°38'21"	7,26 m	531.346,9023	8.613.348,0797
4	1	89°07'51"	15,94 m	531.342,8480	8.613.354,0980

Prefeitura Municipal de Santo Amaro

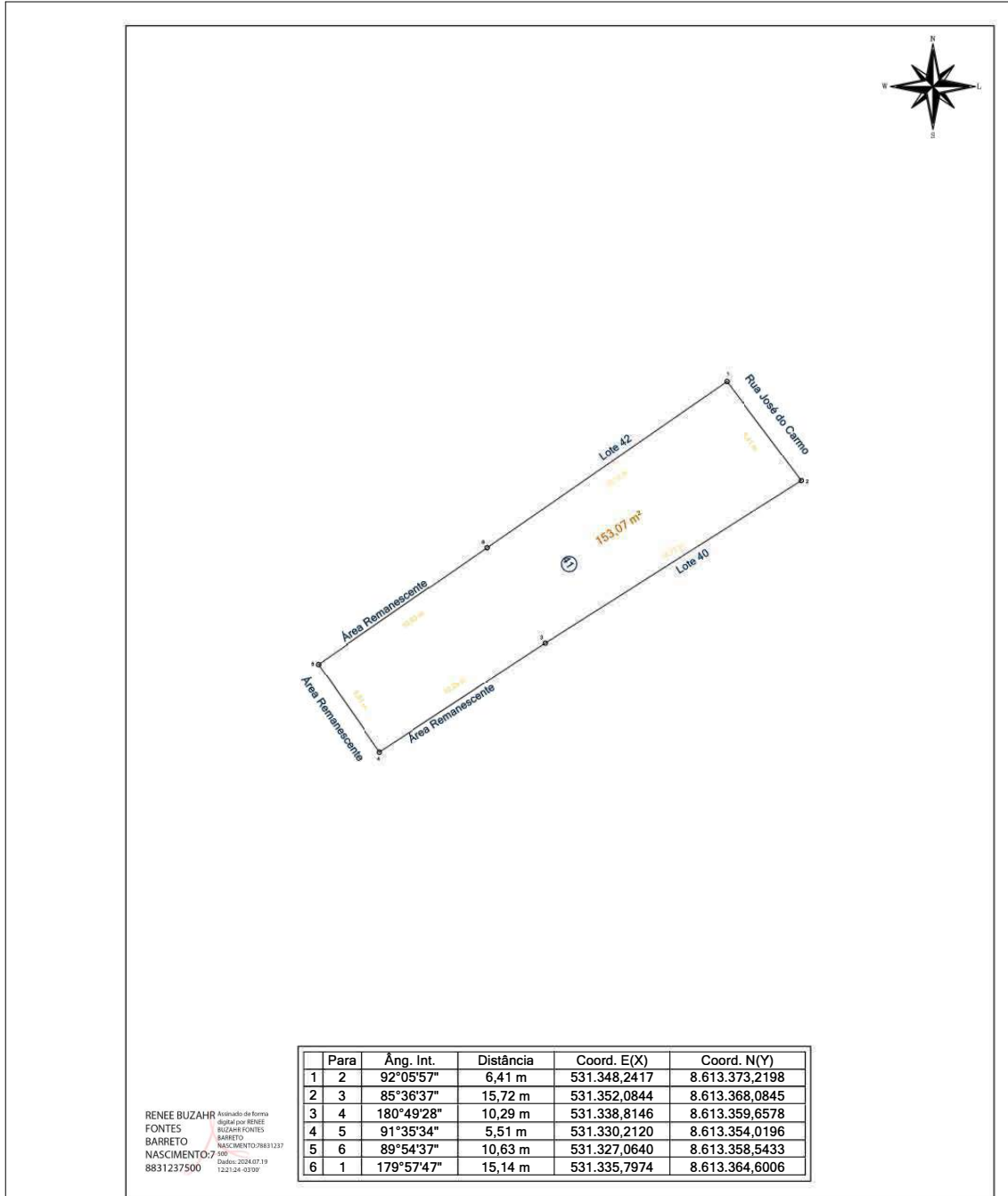
RESP. TÉCNICO: Renée Buzahr Fontes Barreto Nascimento CREA: 0500186596	ENDEREÇO:				
	Santo Amaro/BA				
	LOTE:	QUADRA:	ÁREA:	ESCALA:	DATA:
	39	12 A	111,26 m²	1 / 250	02/05/2024
PROPRIETÁRIO:					
Município de Santo Amaro					

A4m4297mmx210mm)0

Prefeitura Municipal de Santo Amaro



Prefeitura Municipal de Santo Amaro



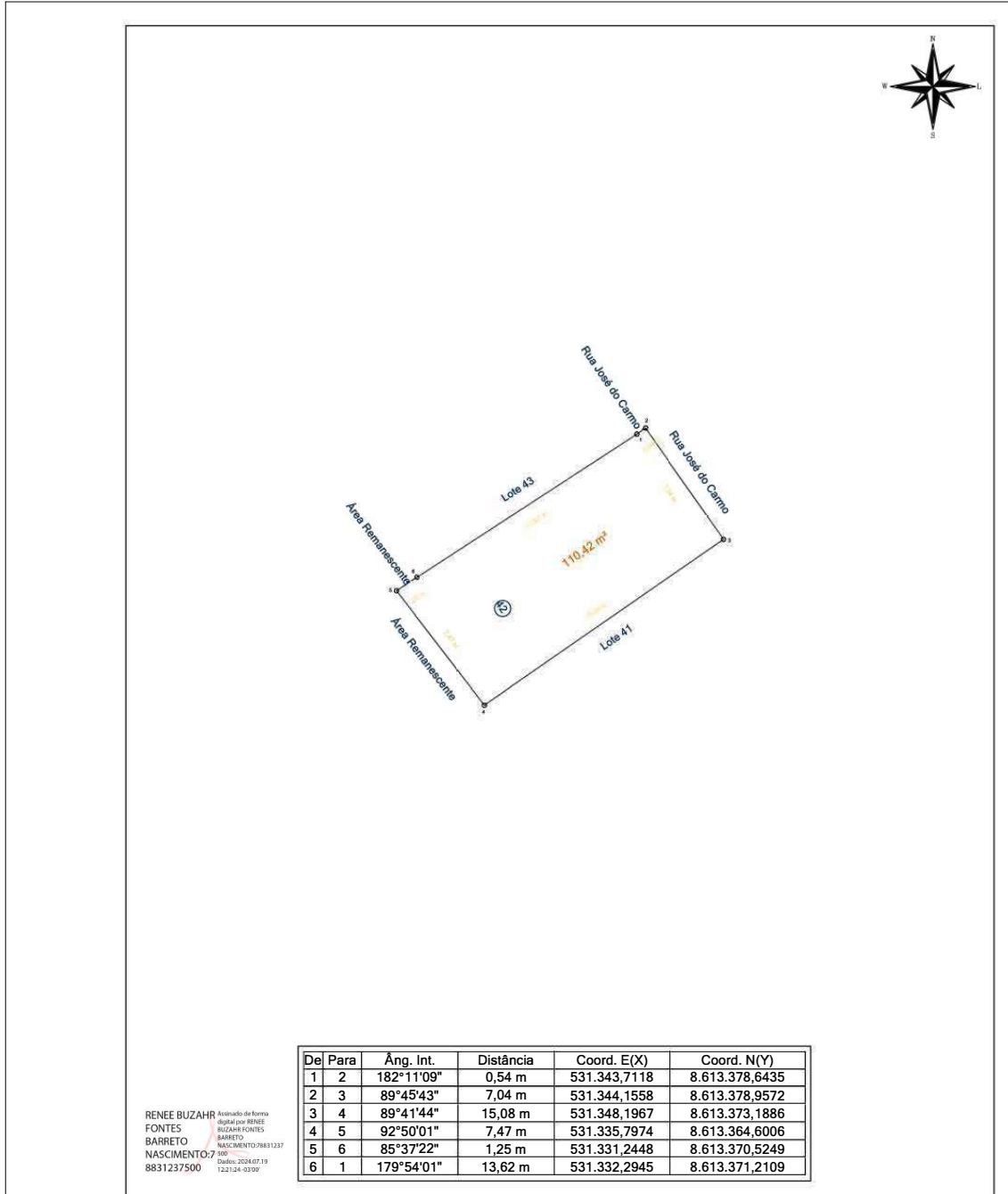
RENEE BUZAHR FONTES BARRETO NASCIMENTO
 Assinado de forma digital por RENEE BUZAHR FONTES BARRETO NASCIMENTO/8831237
 8831237500 12/21/24 03:00

Prefeitura Municipal de Santo Amaro

ESP. TÊC.: Renée Buzahr Fontes Barreto Nascimento CREA: 0500186596	ENDEREÇO: Santo Amaro/BA			
	LOTE: 41	QUADRA: 12 A	ÁREA: 153,07 m²	ESCALA: 1 / 250
PROPRIETÁRIO: Município de Santo Amaro				

A4 = (297mm x 210mm)

Prefeitura Municipal de Santo Amaro



De	Para	Âng. Int.	Distância	Coord. E(X)	Coord. N(Y)
1	2	182°11'09"	0,54 m	531.343,7118	8.613.378,6435
2	3	89°45'43"	7,04 m	531.344,1558	8.613.378,9572
3	4	89°41'44"	15,08 m	531.348,1967	8.613.373,1886
4	5	92°50'01"	7,47 m	531.335,7974	8.613.364,6006
5	6	85°37'22"	1,25 m	531.331,2448	8.613.370,5249
6	1	179°54'01"	13,62 m	531.332,2945	8.613.371,2109

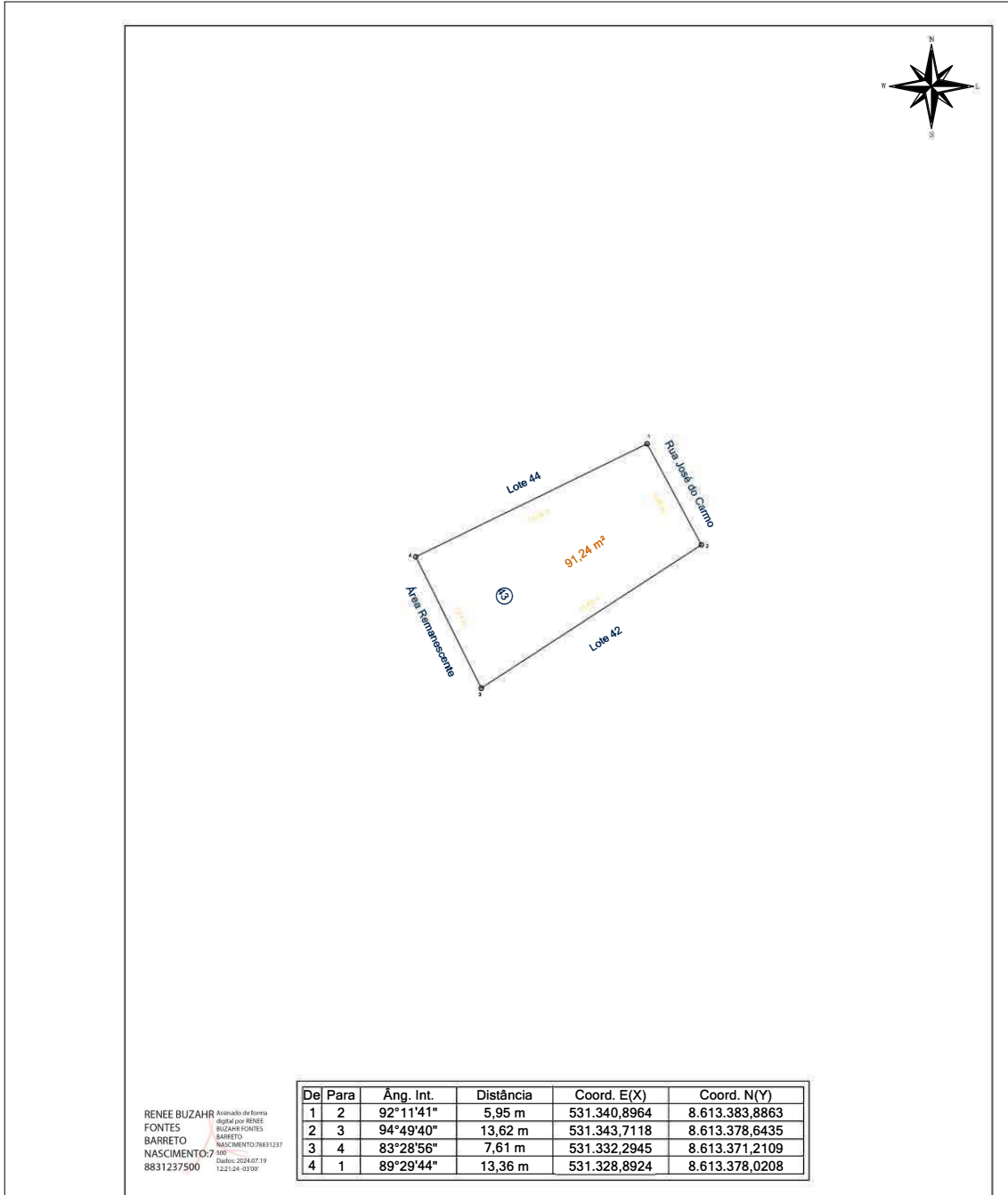
RENÉE BUZAHR FONTES BARRETO NASCIMENTO
 8831237500
Assinado de forma digital por RENÉE BUZAHR FONTES BARRETO NASCIMENTO/8831237500. Dados: 2024.07.19 12:21:24 -03'00'

Prefeitura Municipal de Santo Amaro

RESP. TÉCNICO: Renée Buzahr Fontes Barreto Nascimento CREA: 0500186596	ENDEREÇO: Santo Amaro/BA			
	LOTE: 42	QUADRA: 12 A	ÁREA: 110,42 m²	ESCALA: 1 / 250
DATA: 02/05/2024				
PROPRIETÁRIO: Município de Santo Amaro				

A4 = (297mm x 210mm)

Prefeitura Municipal de Santo Amaro



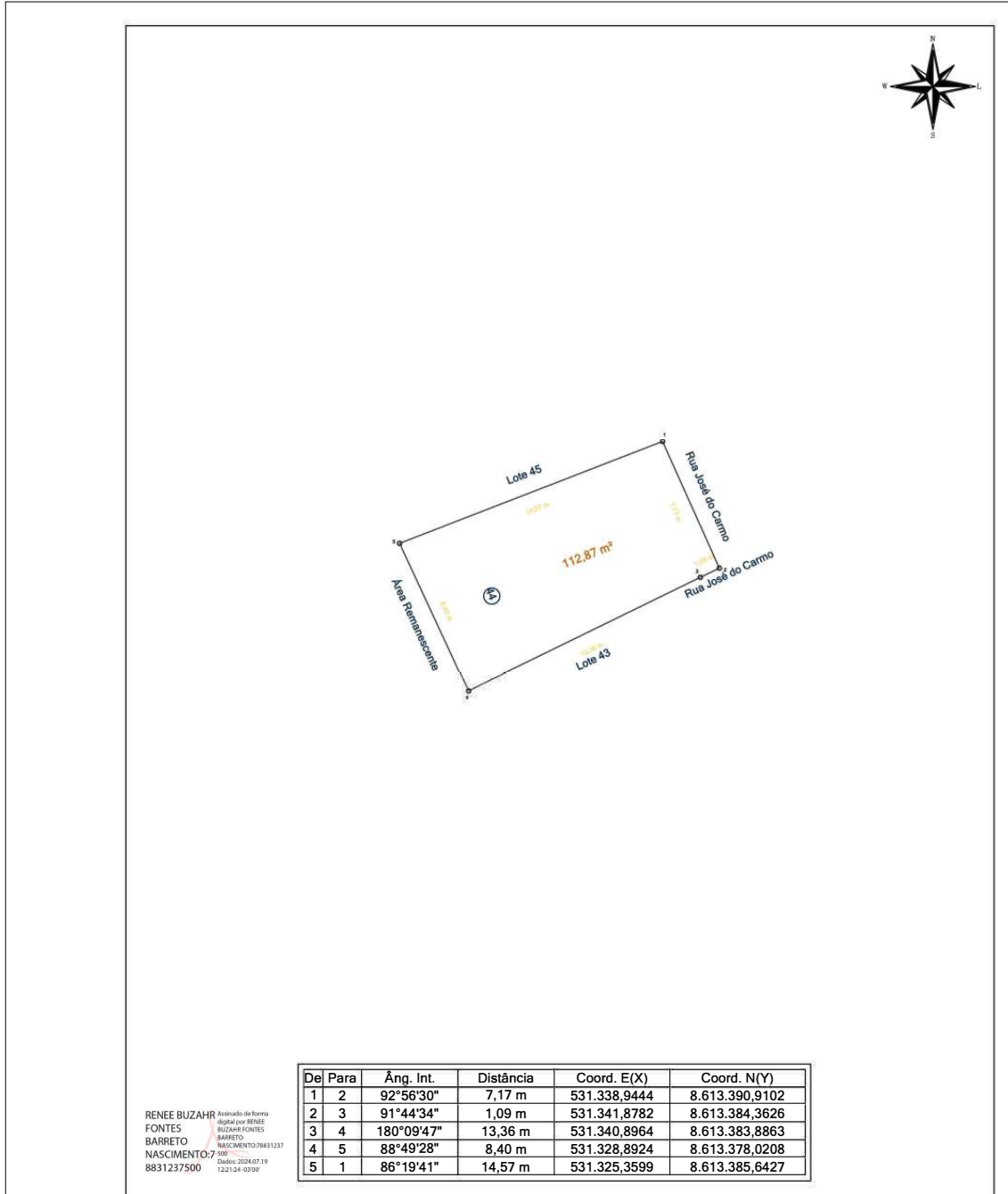
RENEE BUZAHR FONTES BARRETO NASCIMENTO
Assinado de forma digital por RENEE BUZAHR FONTES BARRETO NASCIMENTO/88312378831237500
 Dados: 2024.07.19 12:21:24 -03'00'

Prefeitura Municipal de Santo Amaro

RESP. TÉCNICO: Renée Buzahr Fontes Barreto Nascimento CREA: 0500186596	ENDEREÇO:			
	Santo Amaro/BA			
	LOTE:	QUADRA:	ÁREA:	ESCALA:
	43	12 A	91,24 m²	1 / 250
DATA:				
02/05/2024				
PROPRIETÁRIO:				
Município de Santo Amaro				

A4m-4297mmx4210mm)0

Prefeitura Municipal de Santo Amaro

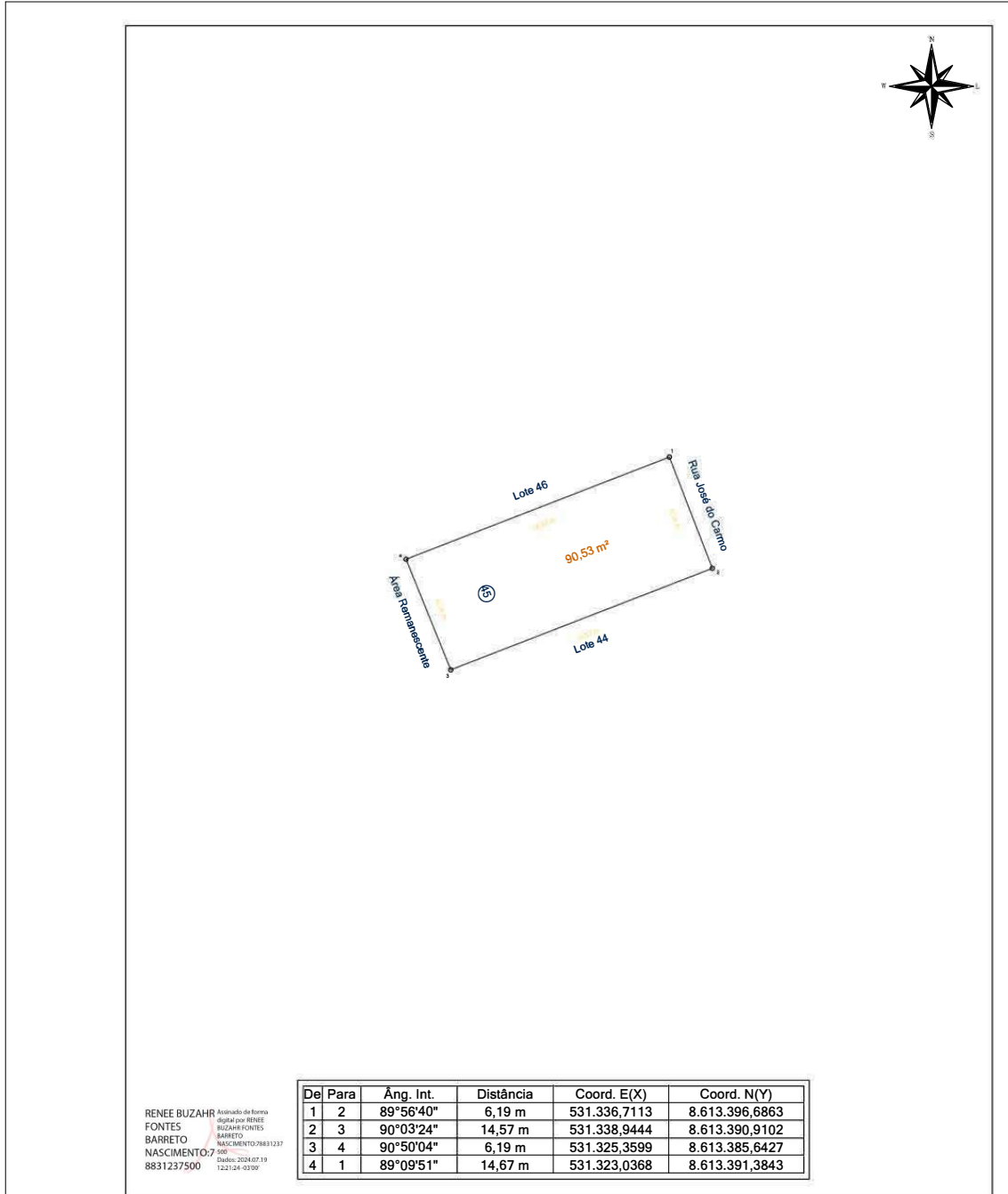


RENEE BUZAHR FONTES BARRETO NASCIMENTO
Assinado de forma digital por RENEE BUZAHR FONTES BARRETO NASCIMENTO/88312378831237500
 Dados: 2024.07.19 12:21:24 -03'00'

Prefeitura Municipal de Santo Amaro

RESP. TÉCNICO: Renée Buzahr Fontes Barreto Nascimento CREA: 0500186596	ENDEREÇO:			
	Santo Amaro/BA			
	LOTE:	QUADRA:	ÁREA:	ESCALA:
44	12 A	112,87 m²	1 / 250	DATA: 02/05/2024
PROPRIETÁRIO: Município de Santo Amaro				

Prefeitura Municipal de Santo Amaro



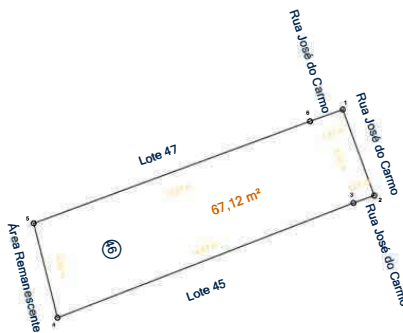
RENEE BUZAHR FONTEES BARRETO NASCIMENTO
Assinado de forma digital por RENEE BUZAHR FONTEES BARRETO NASCIMENTO/88312378831237500
 Dados: 2024.07.19 12:21:24 -03'00'

Prefeitura Municipal de Santo Amaro

RESP. TÉCNICO: Renée Buzahr Fontes Barreto Nascimento CREA: 0500186596	ENDEREÇO:			
	Santo Amaro/BA			
	LOTE:	QUADRA:	ÁREA:	ESCALA:
	45	12 A	90,53 m²	1 / 250
DATA: 02/05/2024				
PROPRIETÁRIO:				
Município de Santo Amaro				

A4m4297mmx210mm)0

Prefeitura Municipal de Santo Amaro



De	Para	Âng. Int.	Distância	Coord. E(X)	Coord. N(Y)
1	2	90°24'03"	4,23 m	531.336,2146	8.613.401,0017
2	3	89°31'38"	1,02 m	531.337,6690	8.613.397,0280
3	4	181°33'45"	14,67 m	531.336,7113	8.613.396,6863
4	5	82°59'38"	4,50 m	531.323,0368	8.613.391,3843
5	6	96°04'47"	13,61 m	531.321,9343	8.613.395,7456
6	1	179°26'09"	1,61 m	531.334,7029	8.613.400,4604

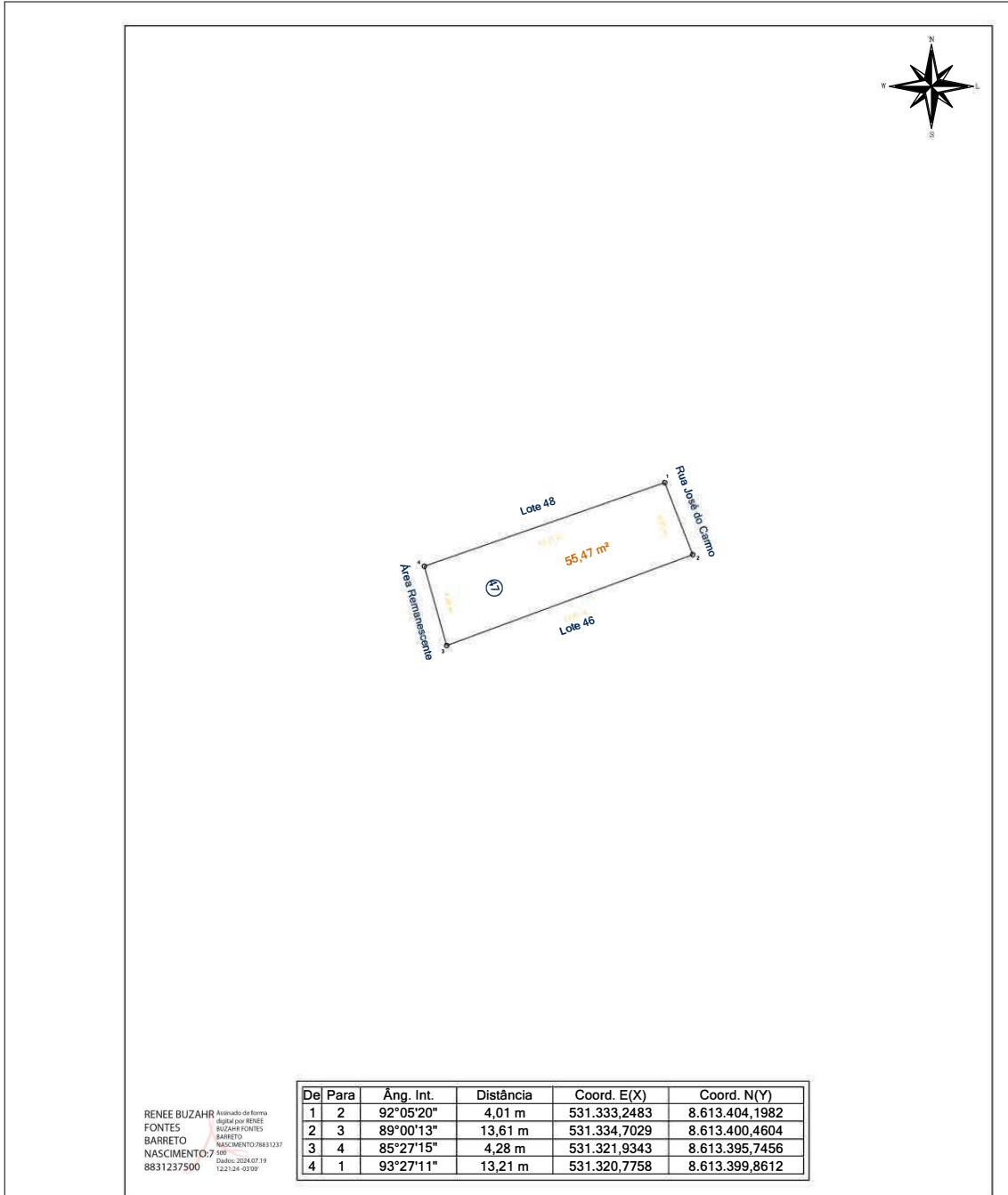
RENEE BUZAHR FONTEES BARRETO NASCIMENTO
Assinado de forma digital por RENEE BUZAHR FONTEES BARRETO NASCIMENTO/88312378831237500
 Dados: 2024.07.19 12:21:24 -03'00'

Prefeitura Municipal de Santo Amaro

RESP. TÉCNICO: Renée Buzahr Fontes Barreto Nascimento CREA: 0500186596	ENDEREÇO:			
	Endereço do Proprietário			
	LOTE: 46	QUADRA: 12 A	ÁREA: 67,12 m²	ESCALA: 1 / 250
PROPRIETÁRIO:				
Proprietário do Imóvel				

A4 = (297mm x 210mm)

Prefeitura Municipal de Santo Amaro



RENEE BUZAHR FONTEES BARRETO NASCIMENTO
 Assinado de forma digital por RENEE BUZAHR FONTEES BARRETO NASCIMENTO/88312378831237500
 Dados: 2024.07.19 12:21:24 -03'00'

Prefeitura Municipal de Santo Amaro

RESP. TÉCNICO:

é z F ts
 t N sc t
 0500186596

ENDEREÇO:

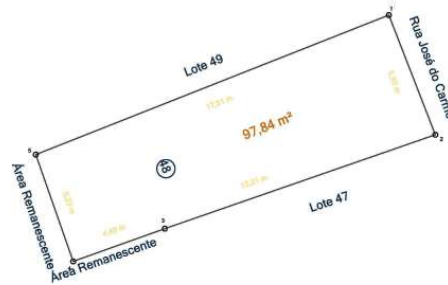
Santo Amaro/BA

LOTE: 47	QUADRA: 12 A	ÁREA: 55,47 m²	S 0	DATA: 02/05/2024
----------	--------------	----------------	-----	------------------

PROPRIETÁRIO:
 Município de Santo Amaro

44m-4297mmx210mm)0

Prefeitura Municipal de Santo Amaro



De	Para	Âng. Int.	Distância	Coord. E(X)	Coord. N(Y)
1	2	89°35'53"	5,93 m	531.331,1058	8.613.409,7245
2	3	87°58'58"	13,21 m	531.333,2483	8.613.404,1982
3	4	180°31'10"	4,49 m	531.320,7758	8.613.399,8612
4	5	89°34'20"	5,23 m	531.316,5510	8.613.398,3490
5	1	92°19'39"	17,51 m	531.314,8270	8.613.403,2816

RENEE BUZAHR FONTES BARRETO NASCIMENTO
Assinado de forma digital por RENEE BUZAHR FONTES BARRETO NASCIMENTO/8831237
 Dados: 2024.07.19 12:21:24 -03'00'

Prefeitura Municipal de Santo Amaro

RESP. TÉCN.: Renée Buzahr Fontes Barreto Nascimento CREA: 0500186596	ENDEREÇO: Santo Amaro/BA			
	LOTE: 48	QUADRA: 12 A	ÁREA: 97,84 m²	ESCALA: 1 / 250
	DATA: 02/05/2024			
PROPRIETÁRIO: Município de Santo Amaro				

A4m4297mmx210mm

Prefeitura Municipal de Santo Amaro



De	Para	Âng. Int.	Distância	Coord. E(X)	Coord. N(Y)
1	2	87°44'43"	7,04 m	531.328,5424	8.613.416,2780
2	3	90°13'48"	17,51 m	531.331,1058	8.613.409,7245
3	4	177°44'56"	4,40 m	531.314,8270	8.613.403,2816
4	5	78°46'07"	6,22 m	531.310,6746	8.613.401,8240
5	6	107°09'26"	3,16 m	531.309,7971	8.613.407,9820
6	1	178°21'00"	17,34 m	531.312,6561	8.613.409,3315

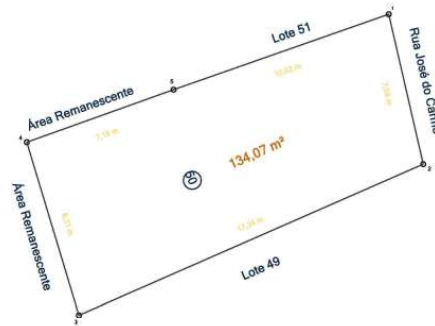
RENEE BUZAHR FONTES BARRETO NASCIMENTO
Assinado de forma digital por RENEE BUZAHR FONTES BARRETO NASCIMENTO/88312378831237500
 Dados: 2024.07.19 12:21:24 -03'00'

Prefeitura Municipal de Santo Amaro

RESP. TÉCN.: Renée Buzahr Fontes Barreto Nascimento CREA: 0500186596	ENDEREÇO: Santo Amaro/BA			
	LOTE: 49	QUADRA: 12 A	ÁREA: 140,73 m²	ESCALA: 1 / 250
DATA: 02/05/2024				
PROPRIETÁRIO: Município de Santo Amaro				

A4 = (297mm x 210mm)

Prefeitura Municipal de Santo Amaro



De	Para	Âng. Int.	Distância	Coord. E(X)	Coord. N(Y)
		° '28"	7,08 m	531.326.9507	8.613.423,1753
3		100°37'23"	17,34 m	531.328,5424	8.613.416,2780
4		83°11'58"	8,31 m	531.312,6561	8.613.409,3315
5		92°49'36"	7,19 m	531.310,2515	8.613.417,2874
1		179°37'34"	10,52 m	531.317,0227	8.613.419,7044

RENEE BUZAHR FONTES BARRETO NASCIMENTO
Assinado de forma digital por RENEE BUZAHR FONTES BARRETO NASCIMENTO/88312378831237500
 Dados: 2024.07.19 12:21:24 -03'00'

Prefeitura Municipal de Santo Amaro

RESP. TÉCNICO: Renée Buzahr Fontes Barreto Nascimento CREA: 0500186596	ENDEREÇO: Santo Amaro/BA			
	LOTE: 50	QUADRA: 12 A	ÁREA: 134,07 m²	ESCALA: 1 / 250
DATA: 02/05/2024				
PROPRIETÁRIO: Município de Santo Amaro				

A4m4297mmx210mm

Prefeitura Municipal de Santo Amaro



RENEE BUZAH
FONTES
BARRETO
NASCIMENTO
8831237500

Assinado de forma
digital por RENEE
BUZAH FONTES
BARRETO
NASCIMENTO/8831237
5000
Dados: 2024.07.19
12:21:24 -03'00'

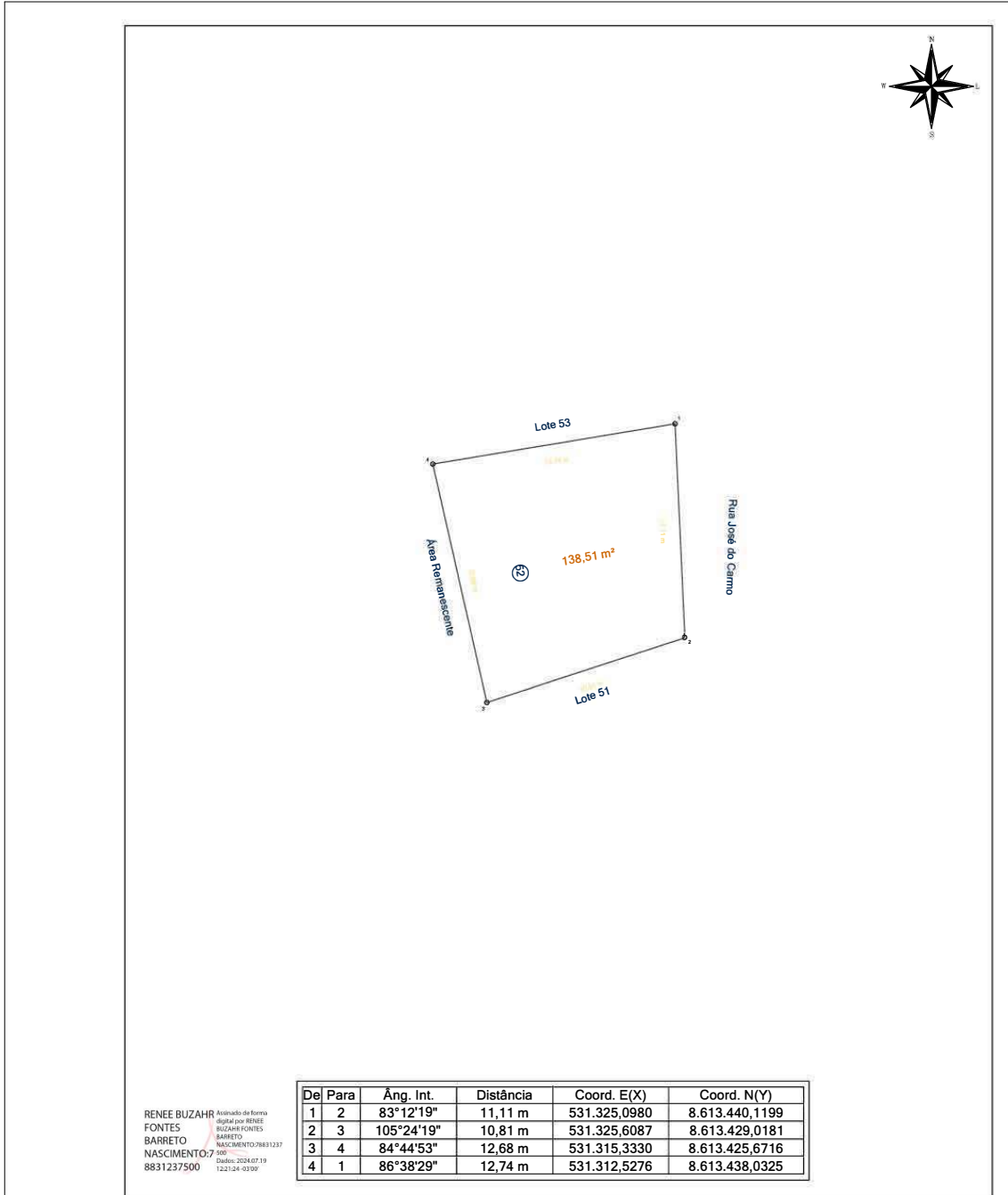
De	Para	Âng. Int.	Distância	Coord. E(X)	Coord. N(Y)
1	2	84°53'48"	5,99 m	531.325,6087	8.613.429,0181
2	3	96°20'04"	10,52 m	531.326,9507	8.613.423,1753
3	4	86°32'24"	6,20 m	531.317,0227	8.613.419,7044
4	1	92°13'44"	10,81 m	531.315,3330	8.613.425,6716

Prefeitura Municipal de Santo Amaro

TÉC.: Renée Buzahr Fontes Barreto Nascimento CREA: 0500186596	ENDEREÇO: Santo Amaro/BA			
	LOTE: 51	QUADRA: 12 A	ÁREA: 64,82 m²	ESCALA: 1 / 250
	DATA: 02/05/2024			
PROPRIETÁRIO: Município de Santo Amaro				

A4m-4297mmx210mm

Prefeitura Municipal de Santo Amaro



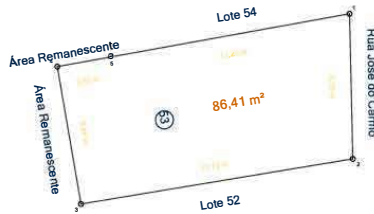
RENEE BUZAHR FONTES BARRETO NASCIMENTO
Assinado de forma digital por RENEE BUZAHR FONTES BARRETO NASCIMENTO/2008812378831237500
 Dados: 2024.07.19 12:21:24 -03'00'

Prefeitura Municipal de Santo Amaro

R. TÊC.: Renée Buzahr Fontes Barreto nascimento cREA: 0500186596	ENDEREÇO: Santo Amaro/BA			
	LOTE: 52	QUADRA: 12 A	ÁREA: 138,51 m ²	ESCALA: 1 / 250
	DATA: 02/05/2024			
PROPRIETÁRIO: Município de Santo Amaro				

Arq=4297mmx210mm)0

Prefeitura Municipal de Santo Amaro



De	Para	Âng. Int.	Distância	Coord. E(X)	Coord. N(Y)
1	2	81°01'43"	6,70 m	531.324,9352	8.613.446,8201
2	3	98°08'46"	12,73 m	531.325,0852	8.613.440,1178
3	4	90°21'33"	6,44 m	531.312,5276	8.613.438,0325
4	5	90°27'57"	2,52 m	531.311,4330	8.613.444,3776
5	1	180°00'01"	11,20 m	531.313,9100	8.613.444,8256

RENEE BUZAHR FONTES BARRETO NASCIMENTO
Assinado de forma digital por RENEE BUZAHR FONTES BARRETO NASCIMENTO/88312378831237500
 Dados: 2024.07.19 12:21:24 -03'00'

Prefeitura Municipal de Santo Amaro

RESP. TÉCN.: Renée Buzahr Fontes Barreto Nascimento CREA: 0500186596	ENDEREÇO: Santo Amaro/BA			
	LOTE: 53	QUADRA: 12 A	ÁREA: 86,41 m²	ESCALA: 1 / 250
	DATA: 02/05/2024			
PROPRIETÁRIO: Município de Santo Amaro				

A4 = (297mm x 210mm)

Prefeitura Municipal de Santo Amaro



RENEE BUZAHR Assinado de forma digital por RENEZ FONTES BARRETO NASCIMENTO/290088312378831237500
Assinado digital por RENEZ BUZAHR FONTES BARRETO NASCIMENTO/290088312378831237500
 Dados: 2024.07.19 12:21:24 -03'00'

De	Para	Âng. Int.	Distância	Coord. E(X)	Coord. N(Y)
1	2	87°57'42"	5,72 m	531.325,5143	8.613.452,5137
2	3	106°03'42"	11,20 m	531.324,9352	8.613.446,8201
3	4	72°03'31"	8,45 m	531.313,9100	8.613.444,8256
4	1	93°55'05"	10,50 m	531.315,0409	8.613.453,2037

Prefeitura Municipal de Santo Amaro

RESP. TÉCNICO:

é z F t s
t N s c t
0500186596

ENDEREÇO:

Santo Amaro

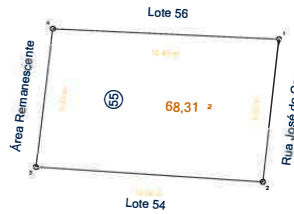
LOTE:	QUADRA:	ÁREA:	S	DATA:
54	12 A	75,07 m ²	0	02/05/2024

PROPRIETÁRIO:

Município de Santo Amaro

A4 = (297mm x 210mm)

Prefeitura Municipal de Santo Amaro



De	Para	Âng. Int.	Distância	Coord. E(X)	Coord. N(Y)
1	2	86°09'19"	6,63 m	531.326,2632	8.613.459,1037
2	3	92°42'51"	10,50 m	531.325,5143	8.613.452,5137
3	4	86°53'17"	6,43 m	531.315,0409	8.613.453,2037
4	1	94°14'33"	10,46 m	531.315,8110	8.613.459,5854

RENEE BUZAHR FONTES BARRETO NASCIMENTO
Assinado de forma digital por RENEE BUZAHR FONTES BARRETO NASCIMENTO/2908812378831237500
 Dados: 2024.07.19 12:21:24 -03'00'

Prefeitura Municipal de Santo Amaro

RESP. TÉCNICO:

Renée Buzahr Fontes Barreto Nascimento
CREA: 0500186596

ENDEREÇO:

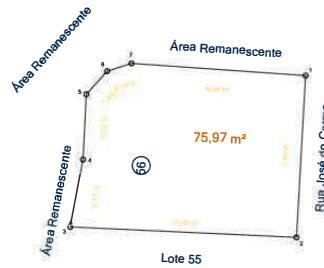
Município de Santo Amaro

LOTE: 55	QUADRA: 12 A	ÁREA: 68,31 m ²	SCALA: / 250	DATA: 02/05/2024
----------	--------------	----------------------------	--------------	------------------

PROPRIETÁRIO:
Município de Santo Amaro

Arq=4291mmx210mm

Prefeitura Municipal de Santo Amaro



De	Para	Âng. Int.	Distância	Coord. E(X)	Coord. N(Y)
1	2	90°47'05"	7,48 m	531.326,6837	8.613.466,5760
2	3	90°34'53"	10,46 m	531.326,2632	8.613.459,1037
3	4	81°54'08"	3,17 m	531.315,8110	8.613.459,5854
4	5	187°52'43"	3,02 m	531.316,4013	8.613.462,6986
5	6	140°46'05"	1,44 m	531.316,5518	8.613.465,7120
6	7	149°52'00"	1,18 m	531.317,5147	8.613.466,7780
7	1	158°13'05"	8,06 m	531.318,6409	8.613.467,1391

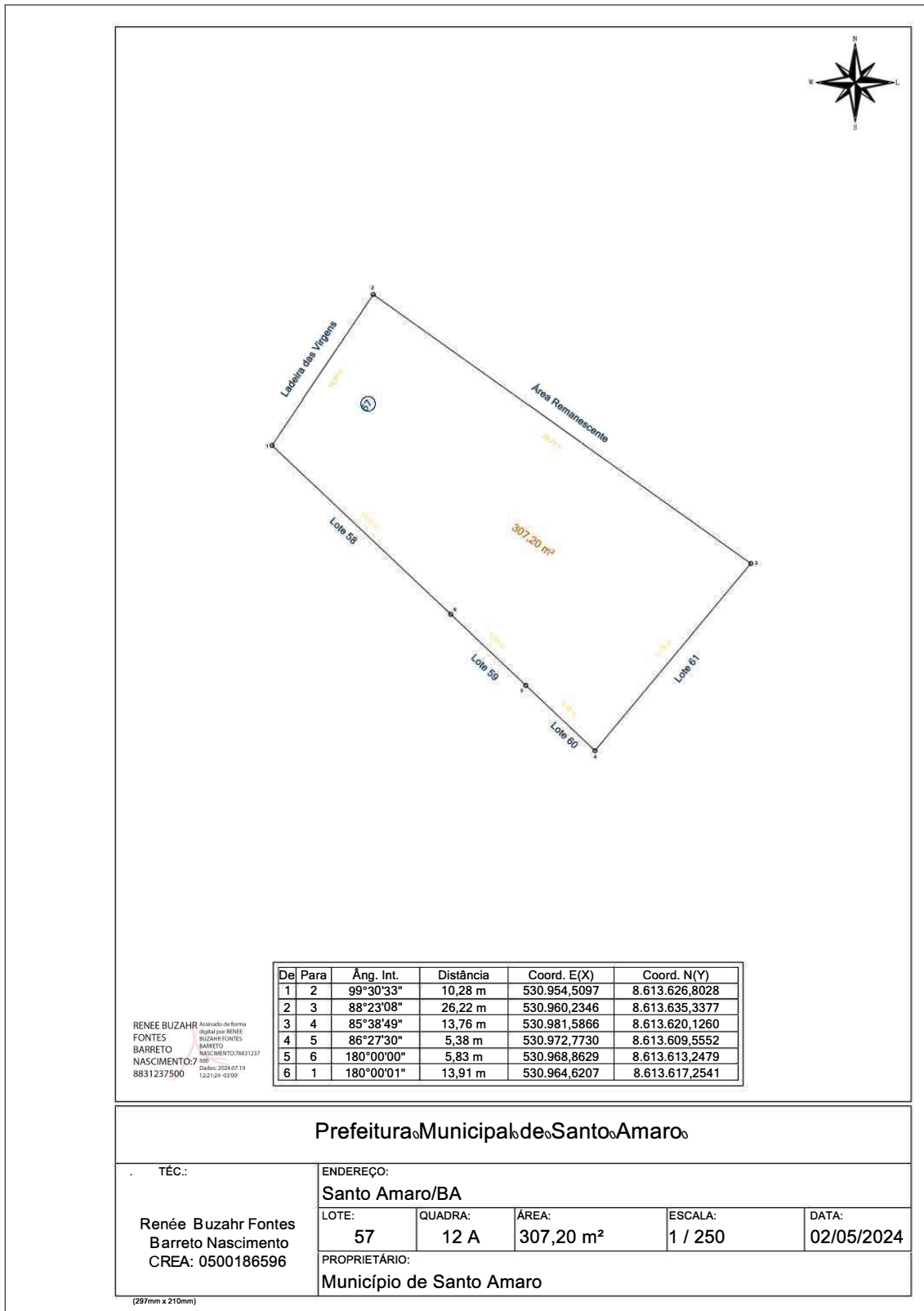
RENEE BUZAHR FONTES BARRETO NASCIMENTO
Assinado de forma digital por RENEE BUZAHR FONTES BARRETO NASCIMENTO/8831237
 8831237500 Data: 2024.07.19 12:21:24 -03'00'

Prefeitura Municipal de Santo Amaro

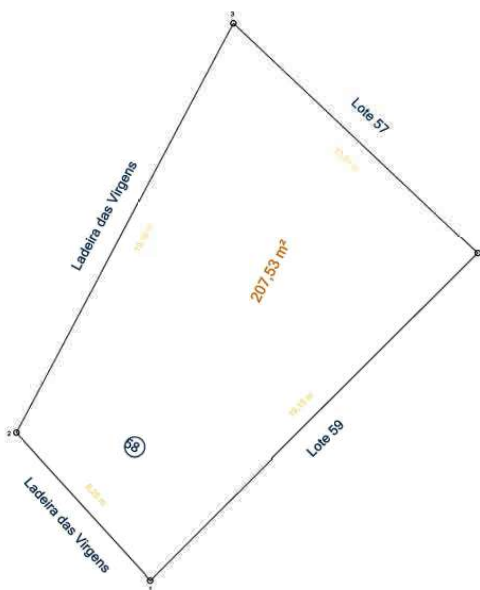
RESP. TÉCN.: Renée Buzahr Fontes Barreto Nascimento CREA: 0500186596	ENDEREÇO: Santo Amaro/BA			
	LOTE: 56	QUADRA: 12 A	ÁREA: 75,97 m²	ESCALA: 1 / 250
	DATA: 02/05/2024			
PROPRIETÁRIO: Município de Santo Amaro				

A4 = (297mm x 210mm)

Prefeitura Municipal de Santo Amaro



Prefeitura Municipal de Santo Amaro



De	Para	Âng. Int.	Distância	Coord. E(X)	Coord. N(Y)
1	2	87°13'17"	8,25 m	530.951,0615	8.613.603,7338
2	3	109°55'32"	19,18 m	530.945,5229	8.613.609,8550
3	4	74°34'25"	13,91 m	530.954,5097	8.613.626,8028
4	1	88°16'45"	19,15 m	530.964,6207	8.613.617,2541

RENEE BUZAHRE Assinado de forma Digital por RENEE FONTES BARRETO NASCIMENTO
Assinado de forma Digital por RENEE BUZAHRE FONTES BARRETO NASCIMENTO
 8831237500 12/21/24 02:09

Prefeitura Municipal de Santo Amaro

ESP. TÉC.:

é z F t
t N c t
0500186596

ENDEREÇO:

Santo Amaro/BA

LOTE:

58

QUADRA:

12 A

ÁREA:

207,53 m²

ESCALA:

1 / 250

DATA:

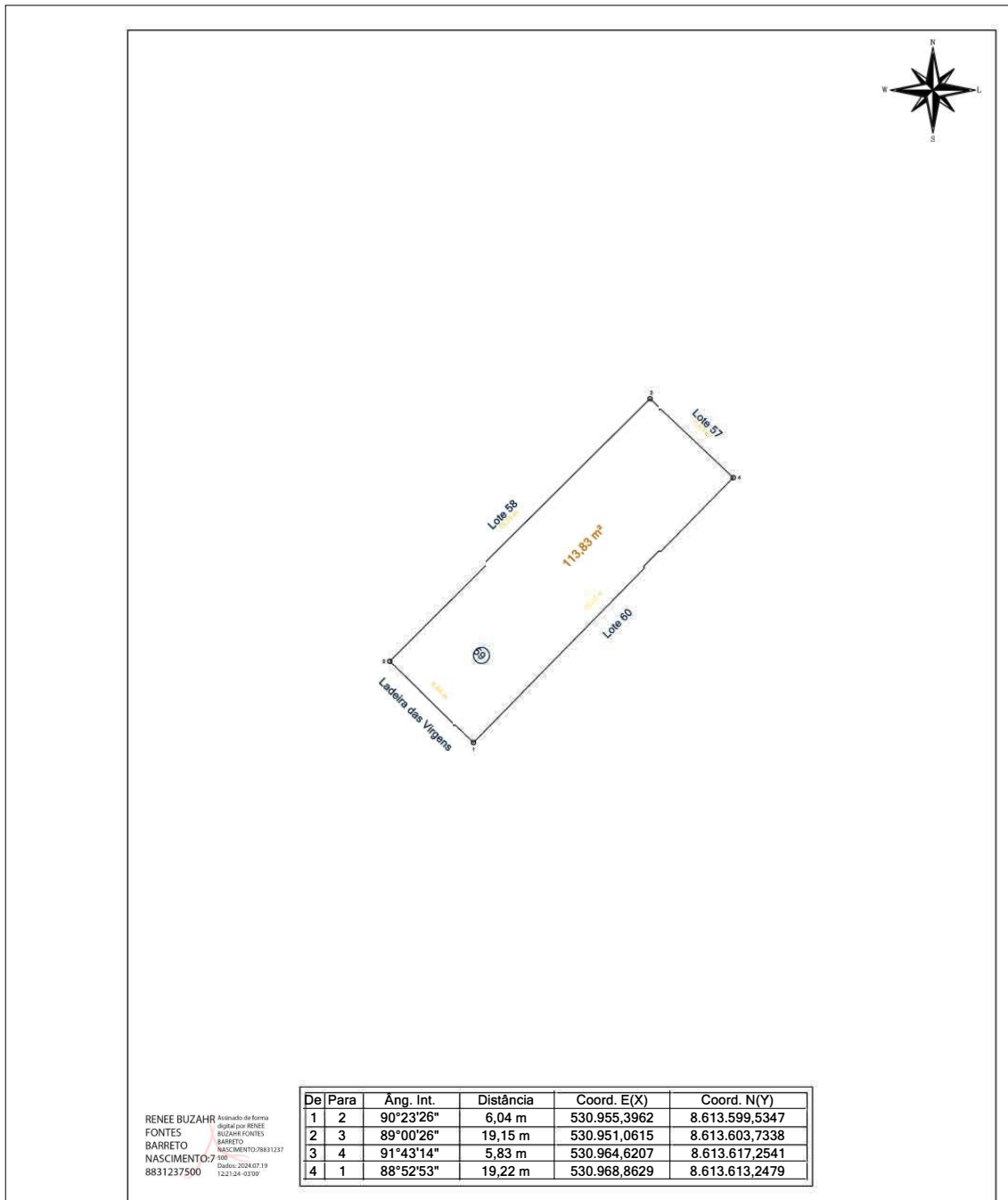
02/05/2024

PROPRIETÁRIO:

Município de Santo Amaro

A4 = (297mm x 210mm)

Prefeitura Municipal de Santo Amaro



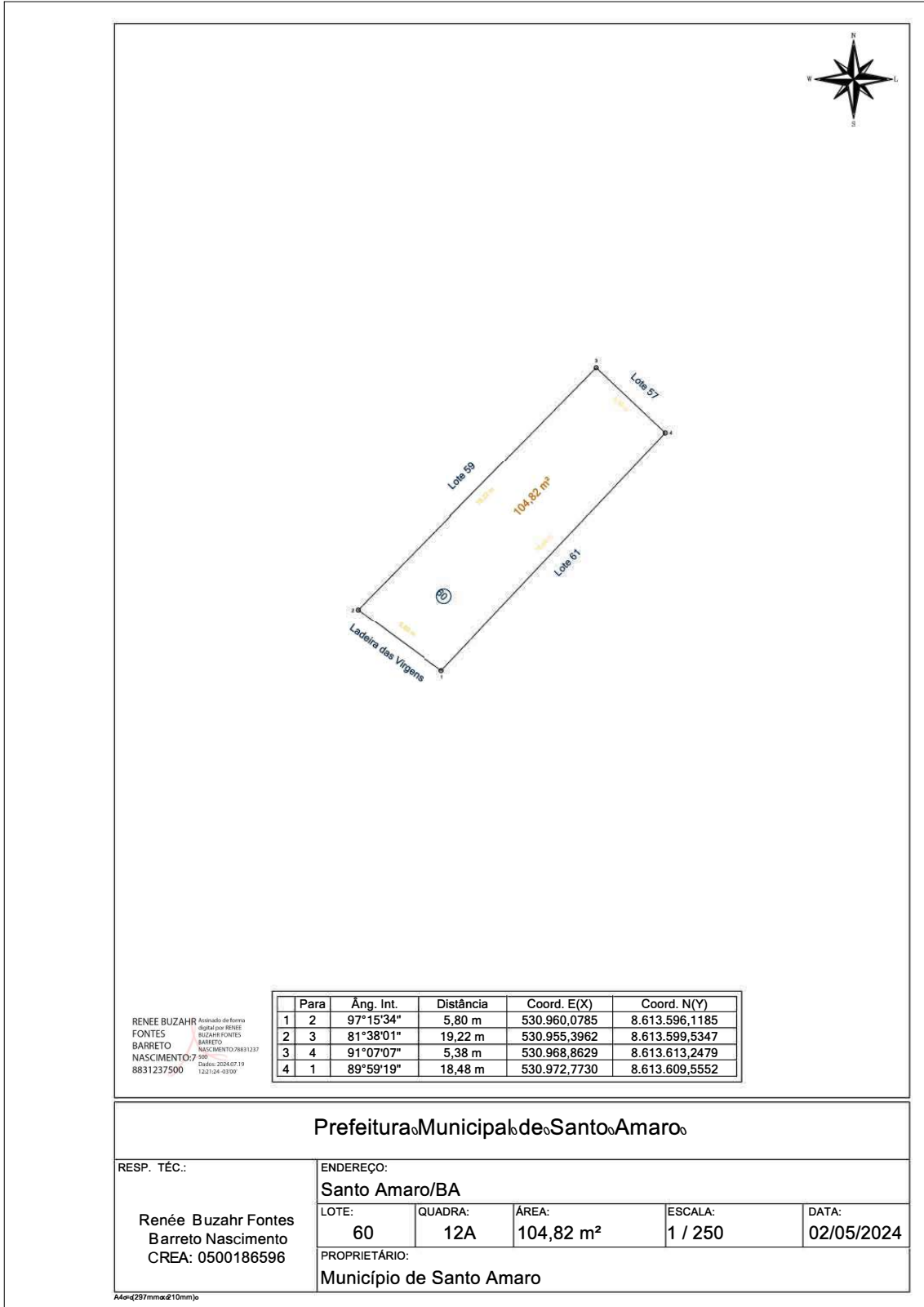
RENEE BUZHR FONTES BARRETO NASCIMENTO
Assinado de forma digital por RENEE BUZHR FONTES BARRETO NASCIMENTO/883123788312378831237500
 Dados: 2024.07.19 12:21:24 -03'00'

Prefeitura Municipal de Santo Amaro

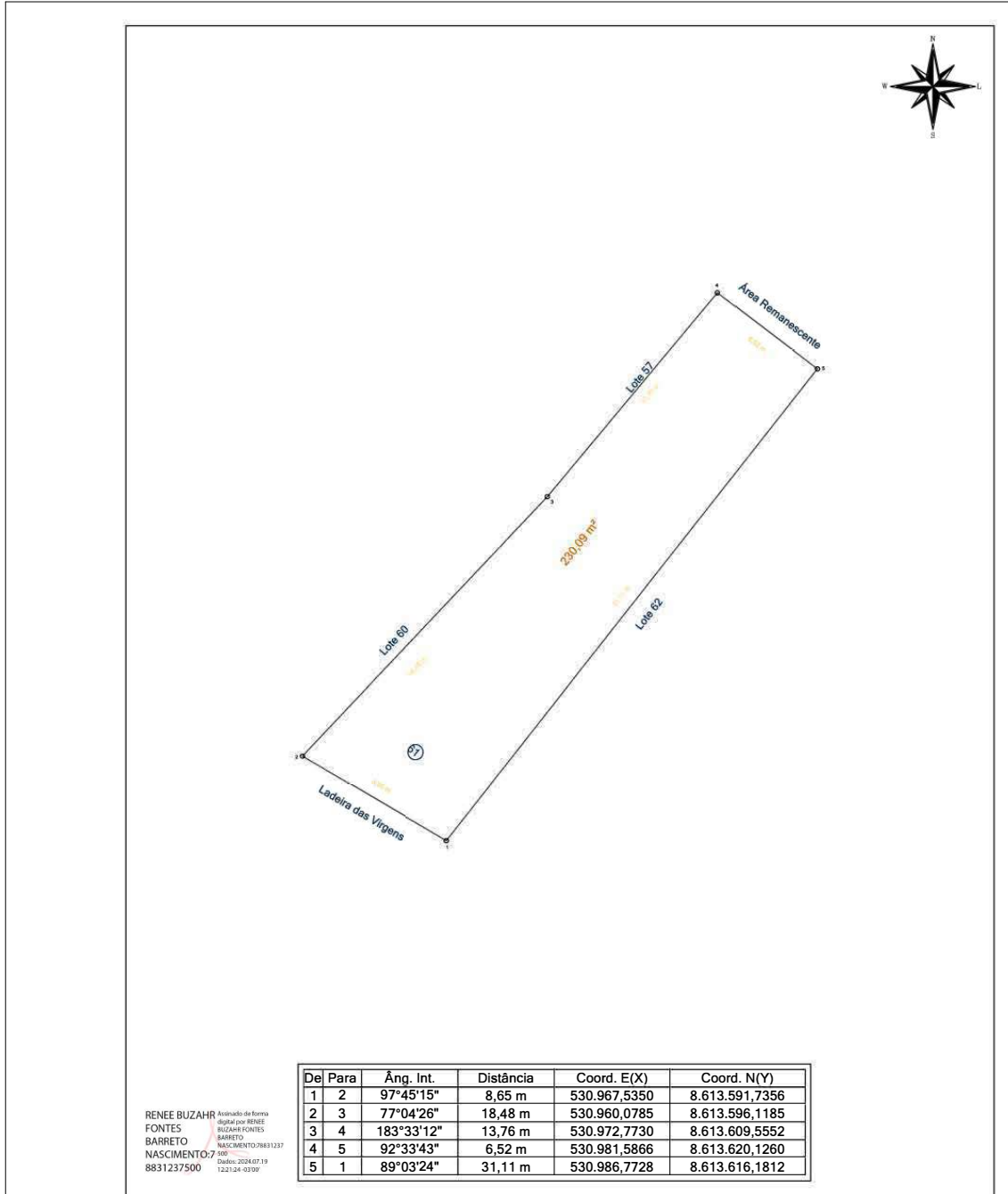
RESP. TÉCNICO: Renée Buzahr Fontes Barreto Nascimento CREA: 0500186596	ENDEREÇO:				
	Santo Amaro/BA				
	LOTE: 59	QUADRA: 12A	ÁREA: 113,83 m²	ESCALA: 1 / 250	DATA: 02/05/2024
PROPRIETÁRIO:					
Município de Santo Amaro					

Alargado 297mm x 210mm

Prefeitura Municipal de Santo Amaro



Prefeitura Municipal de Santo Amaro



De	Para	Âng. Int.	Distância	Coord. E(X)	Coord. N(Y)
1	2	97°45'15"	8,65 m	530.967,5350	8.613.591,7356
2	3	77°04'26"	18,48 m	530.960,0785	8.613.596,1185
3	4	183°33'12"	13,76 m	530.972,7730	8.613.609,5552
4	5	92°33'43"	6,52 m	530.981,5866	8.613.620,1260
5	1	89°03'24"	31,11 m	530.986,7728	8.613.616,1812

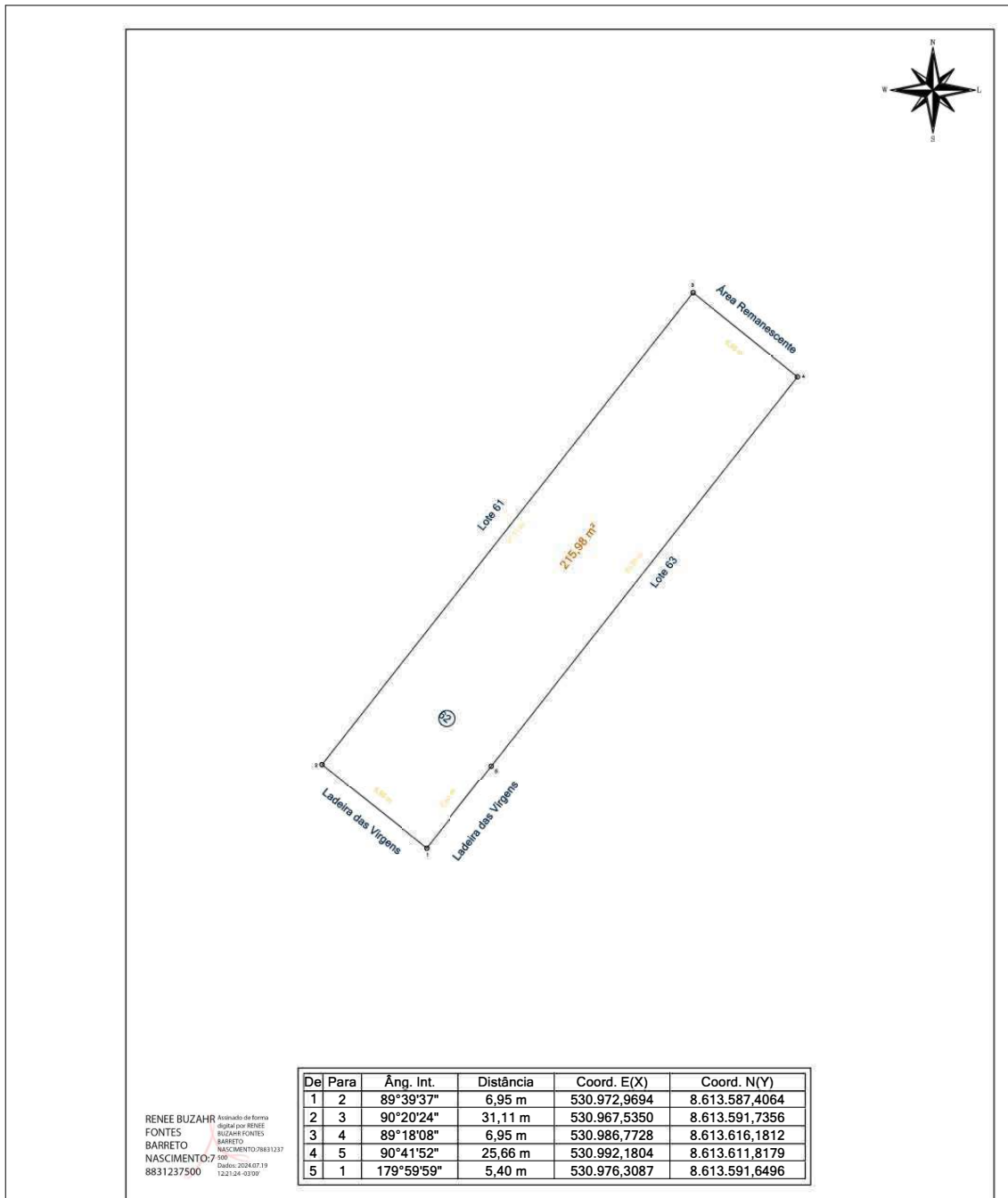
RENÉE BUZÁHR FONTEES BARRETO NASCIMENTO
Assinado de forma digital por RENÉE BUZÁHR FONTEES BARRETO NASCIMENTO/98831237
 Dados: 2024.07.19 12:21:24 -03'00'

Prefeitura Municipal de Santo Amaro

RESP. TÉCNICO: Renée Buzahr Fontes Barreto Nascimento CREA: 0500186596	ENDEREÇO:			
	Santo Amaro/BA			
	LOTE: 61	QUADRA: 12A	ÁREA: 230,09 m²	ESCALA: 1 / 250
PROPRIETÁRIO: Município de Santo Amaro				

A4m4297mmx210mm

Prefeitura Municipal de Santo Amaro



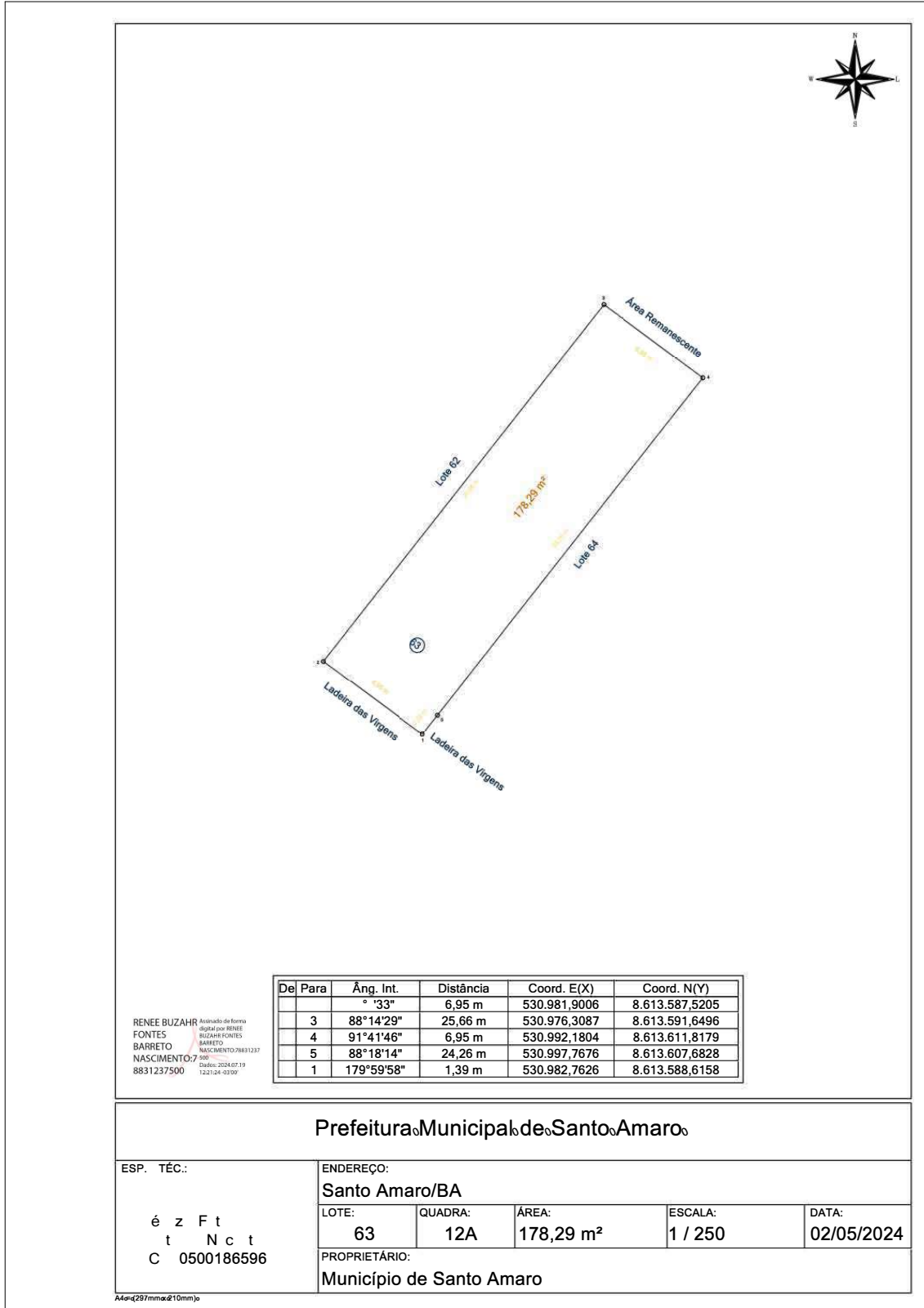
RENEE BUZAHR Assinado de forma digital por RENEE BUZAHR FONTES BARRETO NASCIMENTO: 27/05/19831237500
 FONTES BARRETO NASCIMENTO: 27/05/19831237500
 8831237500

Prefeitura Municipal de Santo Amaro

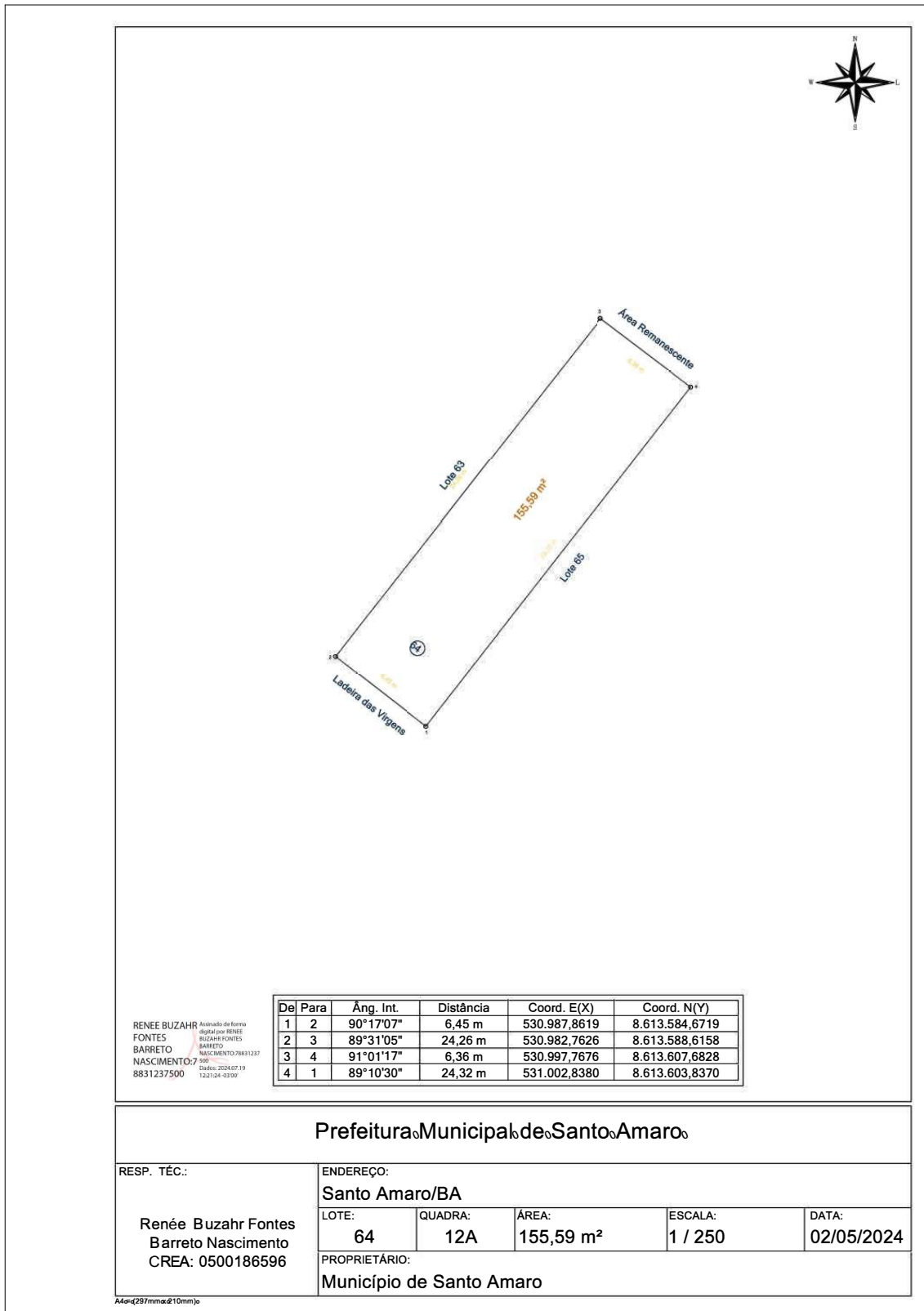
RESP. TÉCNICO: é z F t t N c t C 0500186596	ENDEREÇO: Santo Amaro/BA			
	LOTE: 62	QUADRA: 12A	ÁREA: 215,98 m²	ESCALA: 1 / 250
PROPRIETÁRIO: Município de Santo Amaro				

A4m4287mmx210mm)0

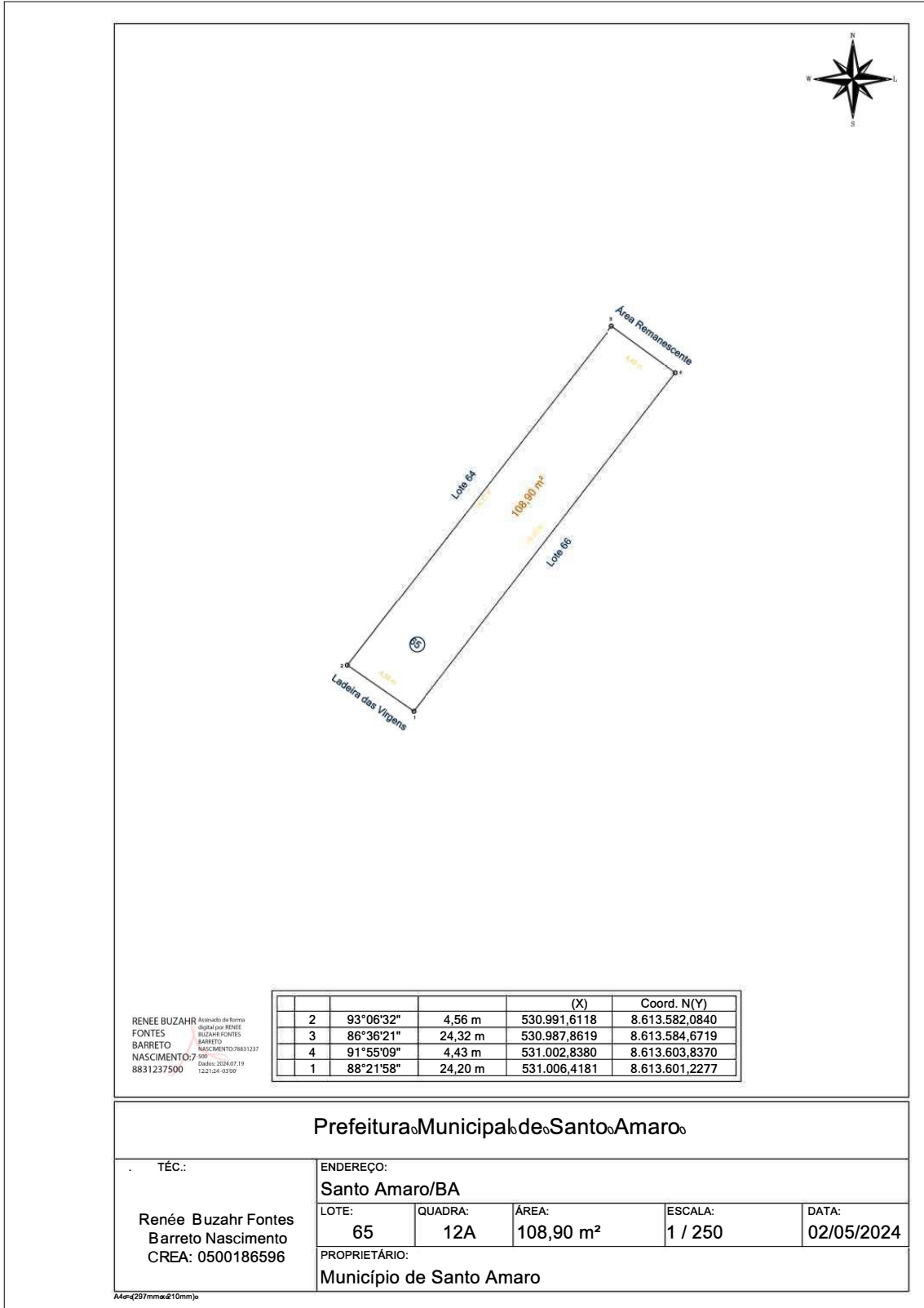
Prefeitura Municipal de Santo Amaro



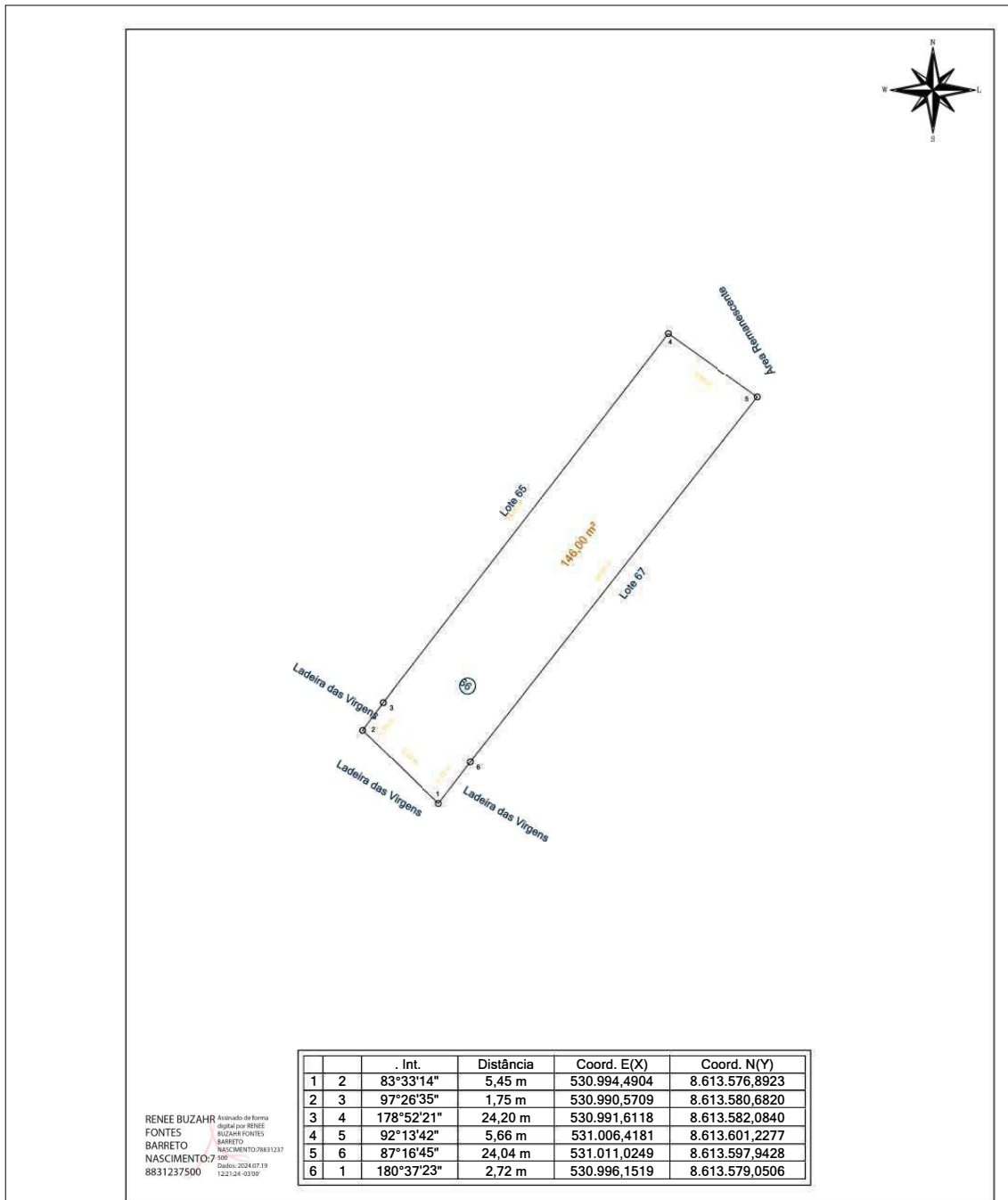
Prefeitura Municipal de Santo Amaro



Prefeitura Municipal de Santo Amaro



Prefeitura Municipal de Santo Amaro

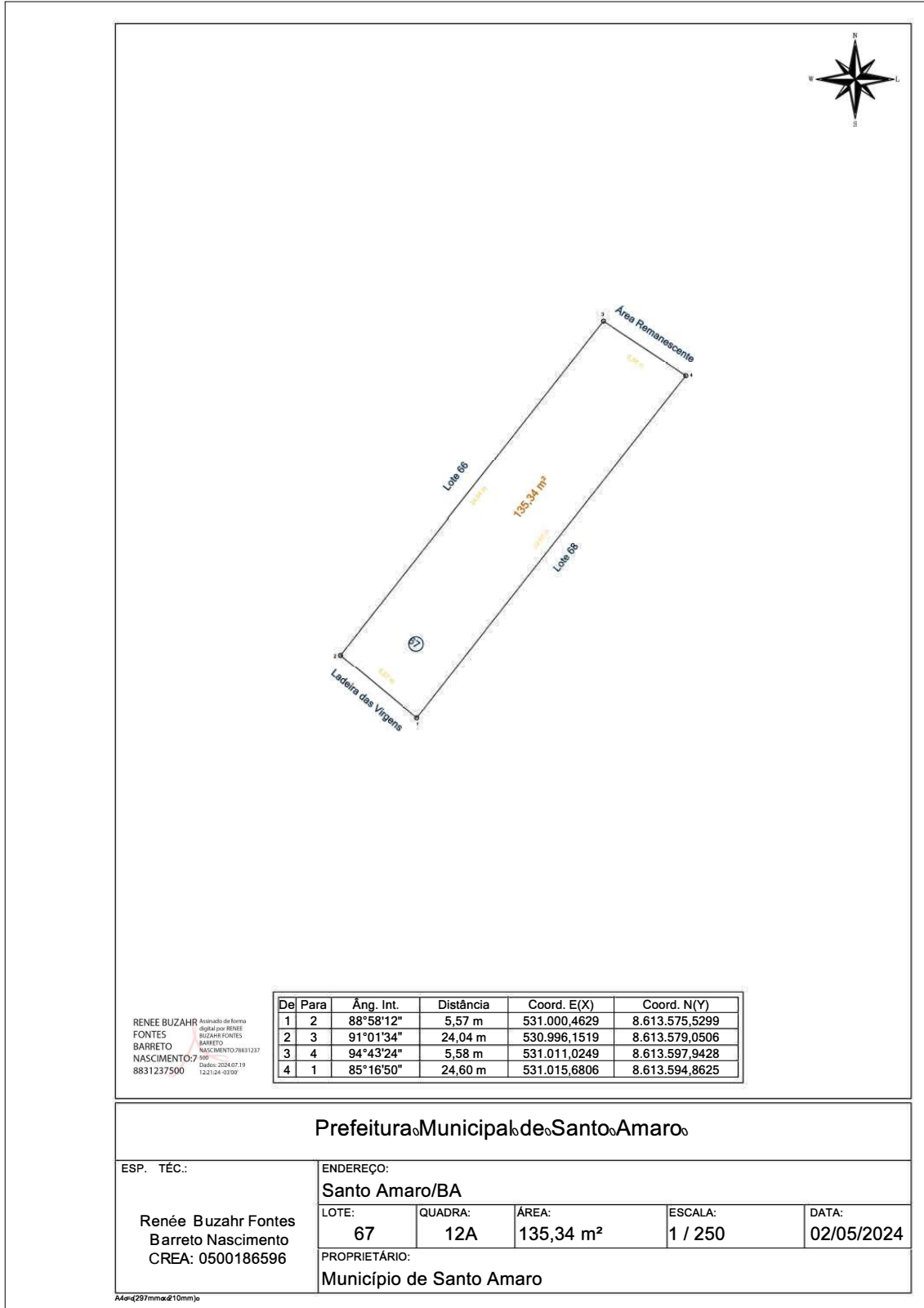


Prefeitura Municipal de Santo Amaro

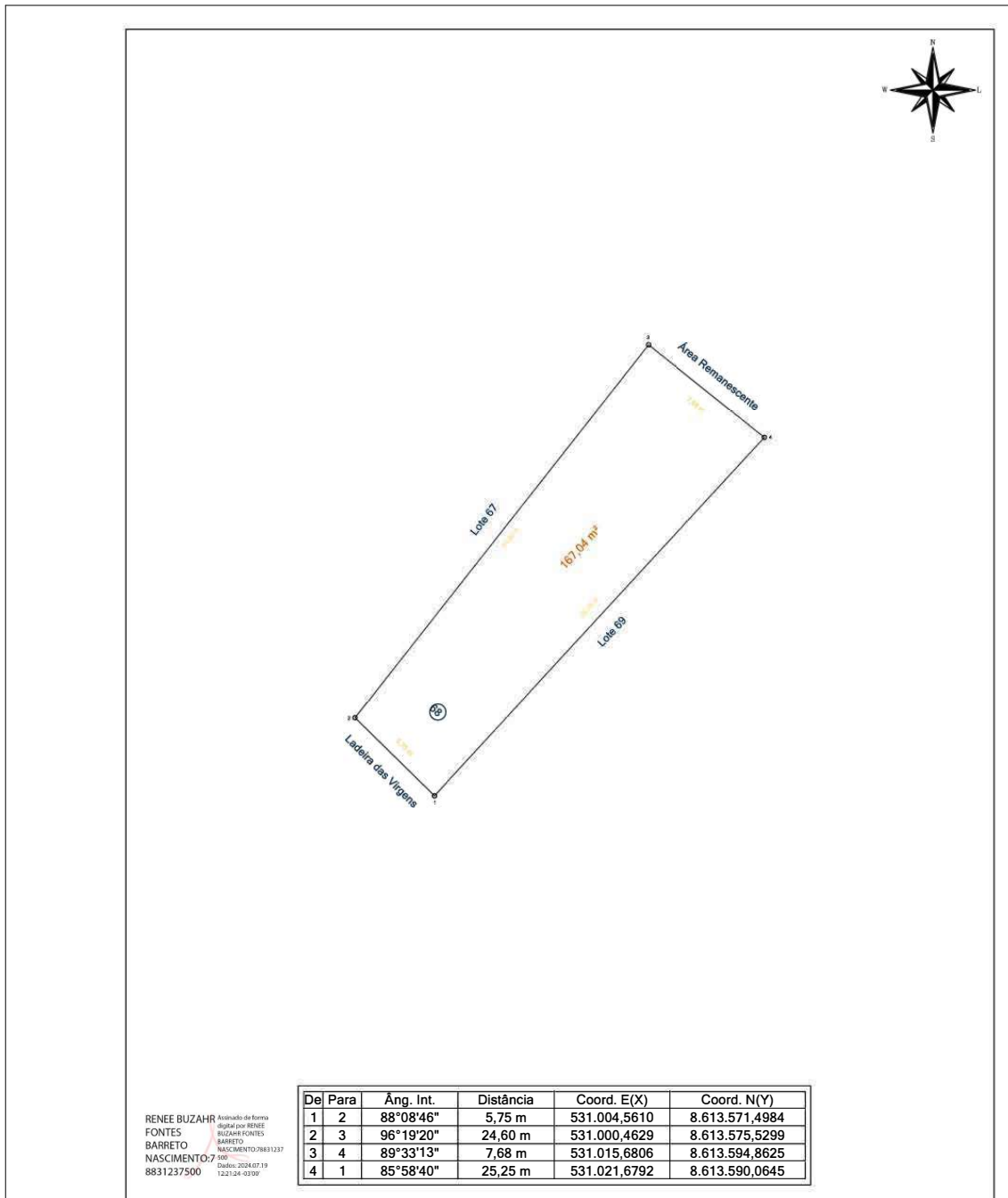
RESP. TÉCN.: Renée Buzahr Fontes Barreto Nascimento CREA: 0500186596	ENDEREÇO: - Santo Amaro/BA			
	LOTE: 66	QUADRA: 12A	ÁREA: 146,00 m²	ESCALA: 1 / 250
PROPRIETÁRIO: Município Santo Amaro				

A4 = (297mm x 210mm)

Prefeitura Municipal de Santo Amaro



Prefeitura Municipal de Santo Amaro



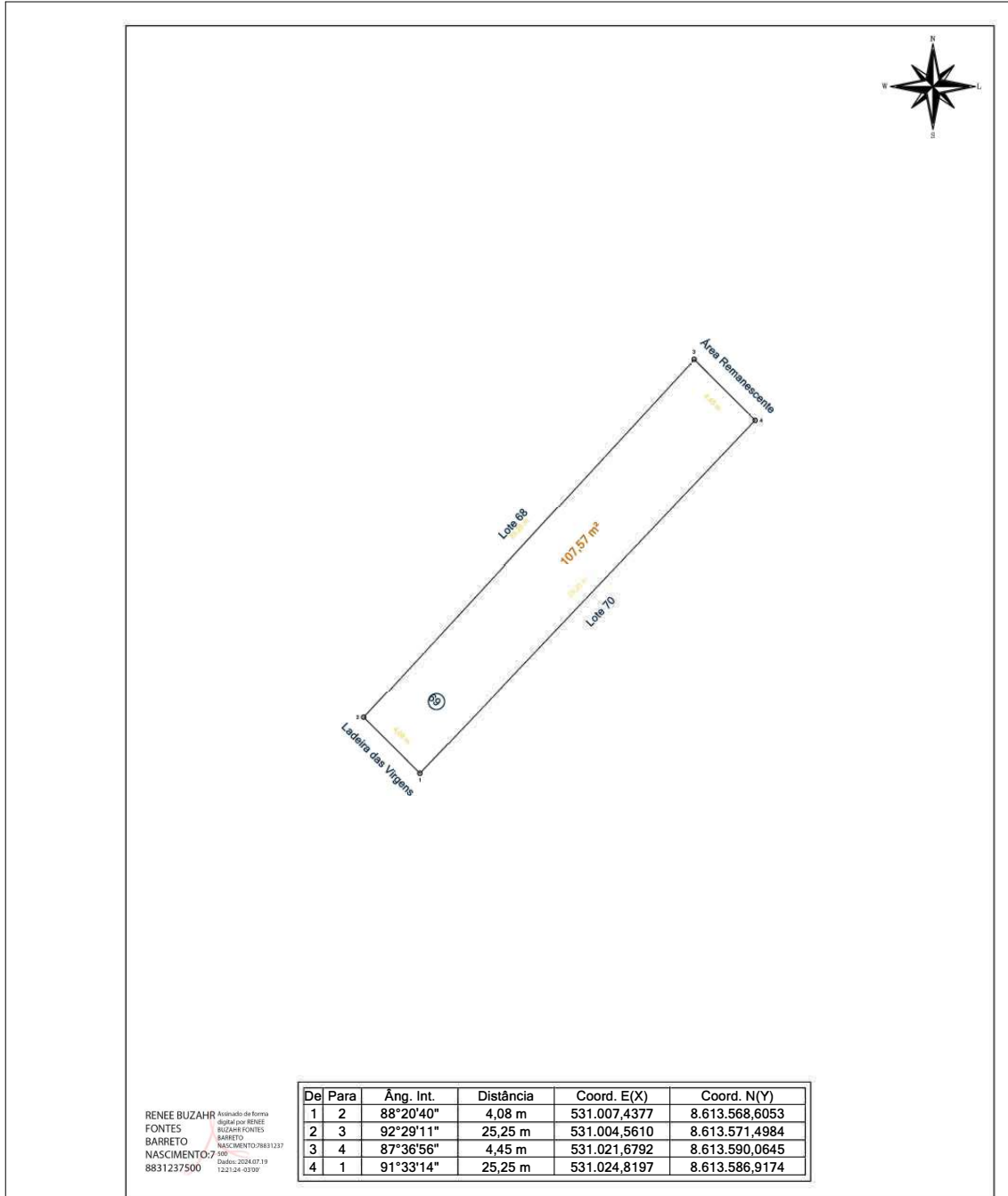
RENEE BUZAHF Assinado de forma digital por RENEE BUZAHF FONTES BARRETO NASCIMENTO/8831237 8831237500
 2024.07.19 12:21:24 -03'00'

Prefeitura Municipal de Santo Amaro

RESP. TÉCNICO: Renée Buzahr Fontes Barreto Nascimento CREA: 0500186596	ENDEREÇO: Santo Amaro/BA			
	LOTE: 68	QUADRA: 12A	ÁREA: 167,04 m²	ESCALA: 1 / 250
DATA: 02/05/2024				
PROPRIETÁRIO: Município de Santo Amaro				

A4m4297mmx210mm)0

Prefeitura Municipal de Santo Amaro



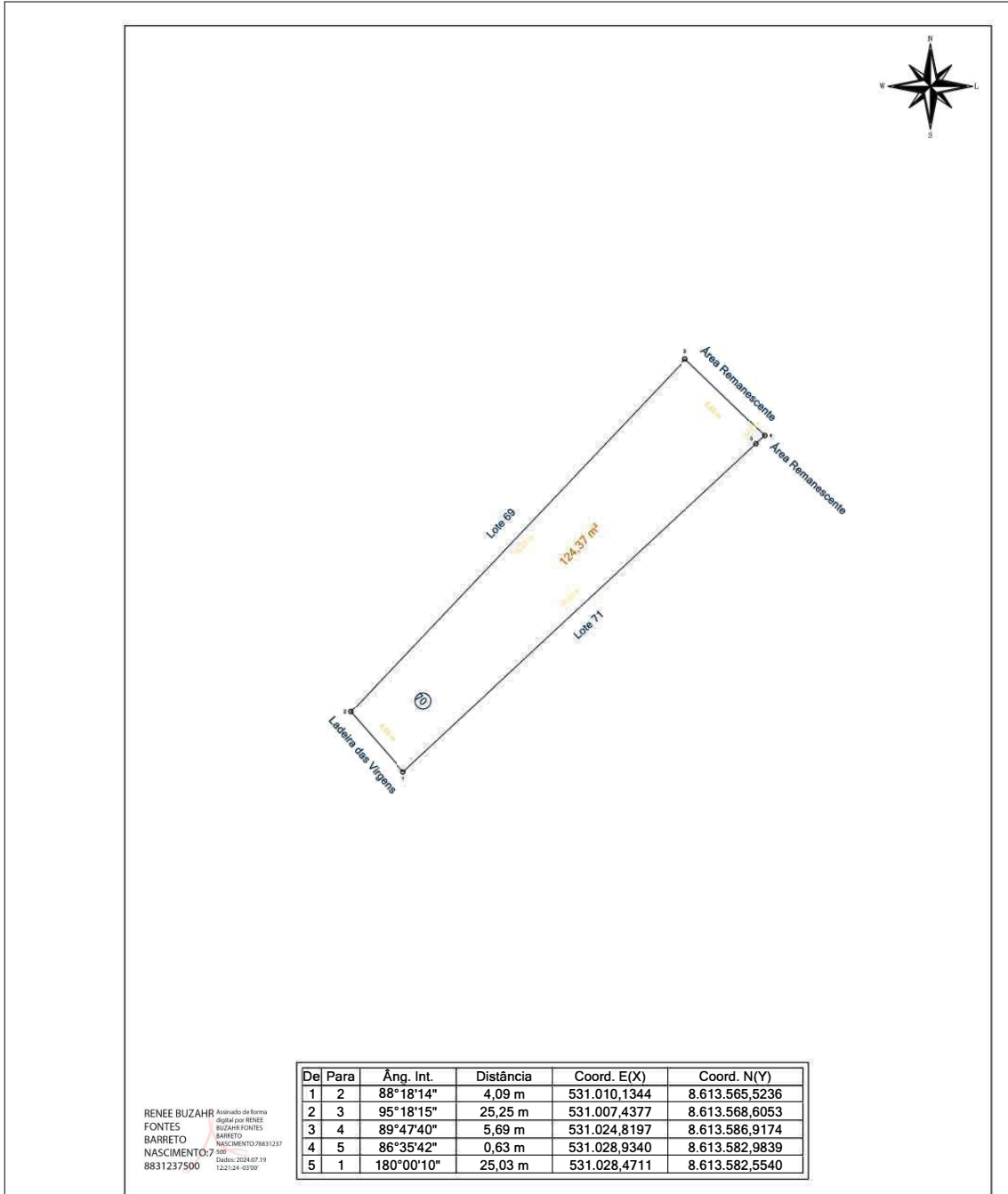
RENEE BUZAHF Assinado de forma digital por RENEE BUZAHF FONTES BARRETO NASCIMENTO/8831237 8831237500
Dados: 2024.07.19 12:21:24 -03'00'

Prefeitura Municipal de Santo Amaro

ESP. TÊC.: Renée Buzahr Fontes Barreto Nascimento CREA: 0500186596	ENDEREÇO: Santo Amaro/BA			
	LOTE: 69	QUADRA: 12A	ÁREA: 107,57 m²	ESCALA: 1 / 250
PROPRIETÁRIO: Município de Santo Amaro				

A4 = (297mm x 210mm)

Prefeitura Municipal de Santo Amaro



De	Para	Âng. Int.	Distância	Coord. E(X)	Coord. N(Y)
1	2	88°18'14"	4,09 m	531.010,1344	8.613.565,5236
2	3	95°18'15"	25,25 m	531.007,4377	8.613.568,6053
3	4	89°47'40"	5,69 m	531.024,8197	8.613.586,9174
4	5	86°35'42"	0,63 m	531.028,9340	8.613.582,9839
5	1	180°00'10"	25,03 m	531.028,4711	8.613.582,5540

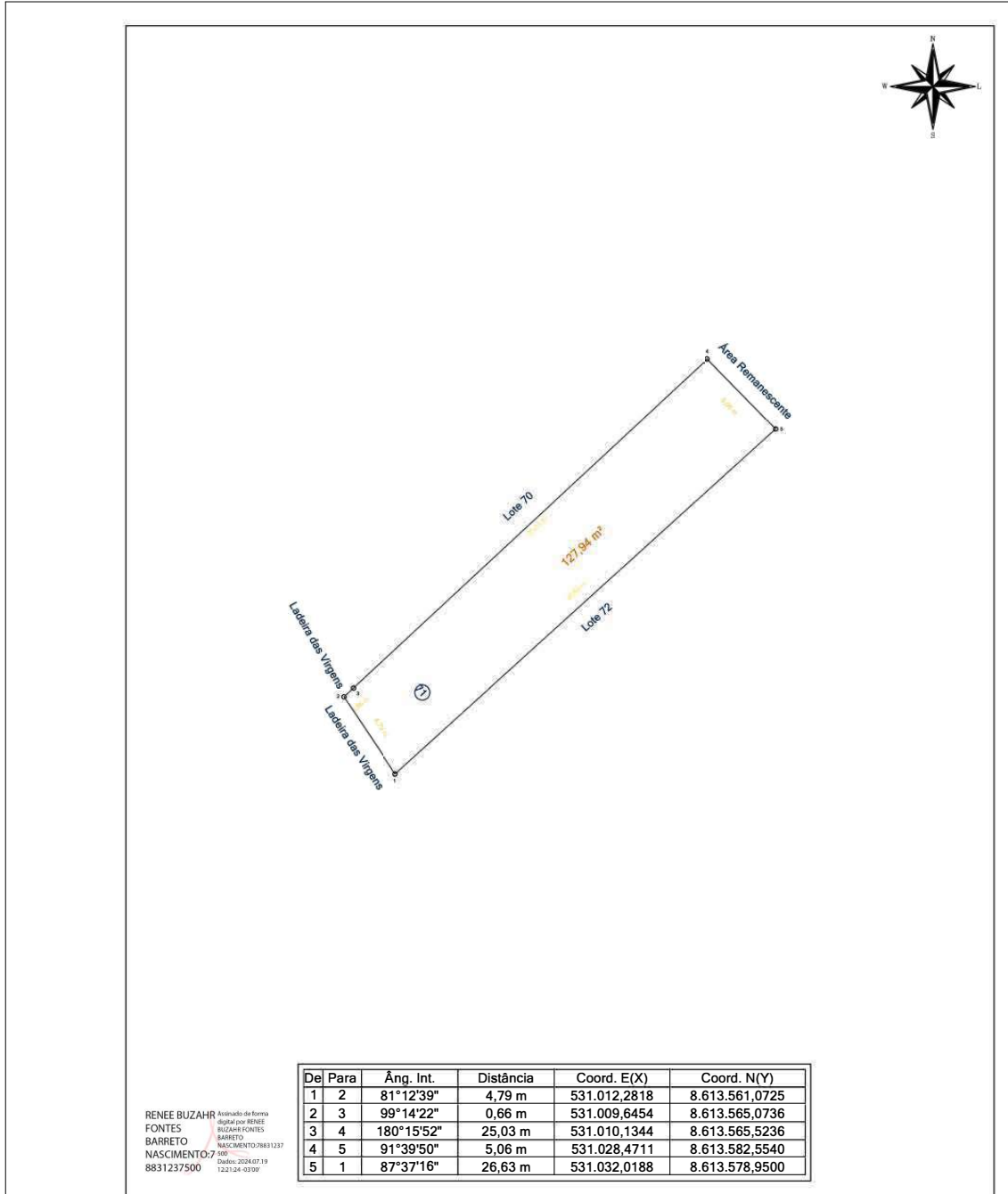
RENEE BUZAHR FONTES BARRETO NASCIMENTO
Assinado de forma digital por RENEE BUZAHR FONTES BARRETO NASCIMENTO/98831237
 Dados: 2024.07.19 12:21:24 -03'00'

Prefeitura Municipal de Santo Amaro

RESP. TÉCNICO: Renée Buzahr Fontes Barreto Nascimento CREA: 0500186596	ENDEREÇO:			
	Santo Amaro/BA			
	LOTE: 70	QUADRA: 12A	ÁREA: 124,37 m²	ESCALA: 1 / 250
PROPRIETÁRIO:				
Município de Santo Amaro				

Arq:4297mmx210mm.jo

Prefeitura Municipal de Santo Amaro



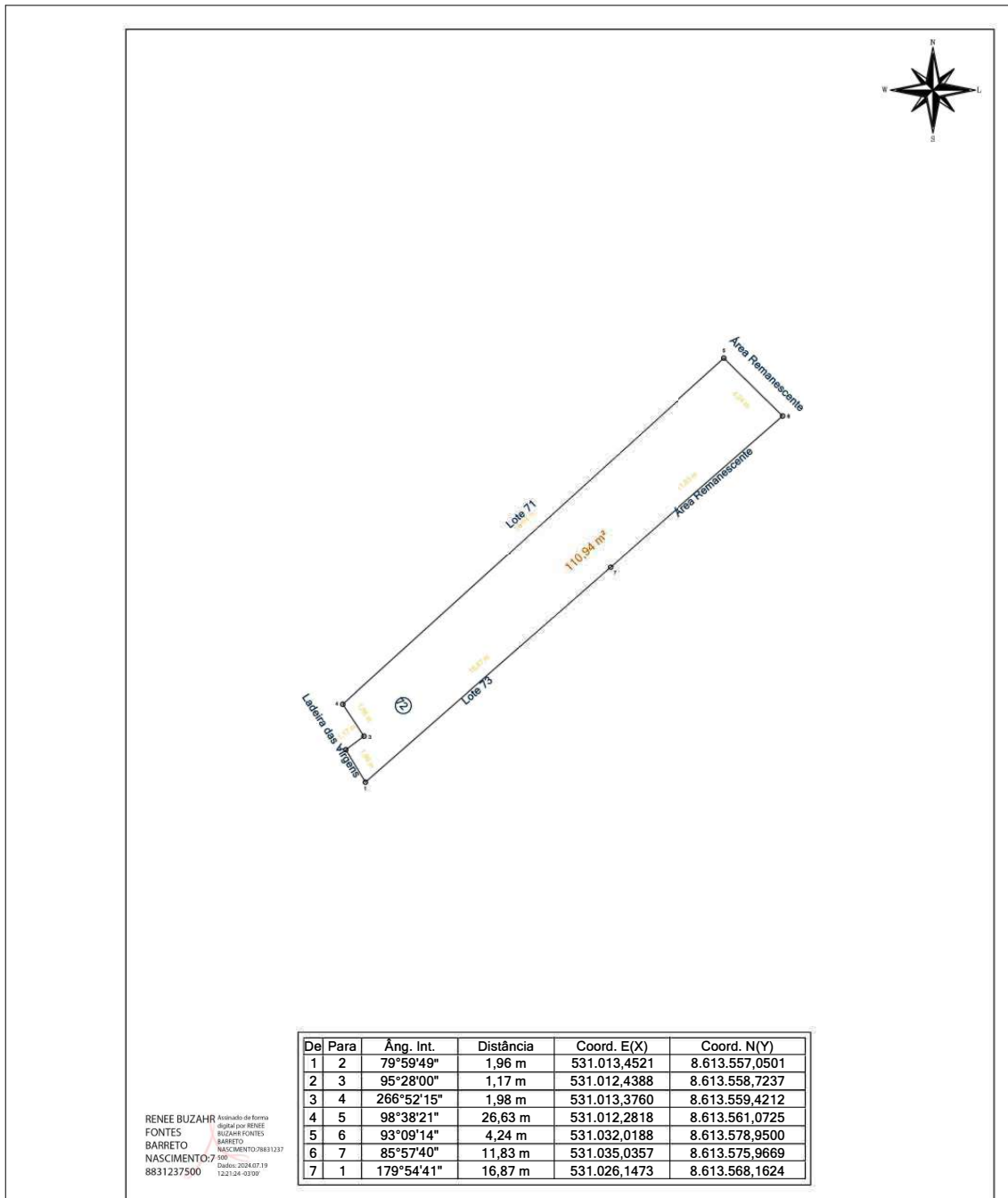
RENEE BUZAHR Assinado de forma digital por RENE FONTES BARRETO NASCIMENTO:278831237500
Assinado digital por RENE BUZAHR FONTES BARRETO NASCIMENTO:278831237500
 Dados: 2024.07.19 12:21:24 -03'00'

Prefeitura Municipal de Santo Amaro

RESP. TÉCNICO: é z F t t N c t C 0500186596	ENDEREÇO: Santo Amaro/BA			
	LOTE: 71	QUADRA: 12A	ÁREA: 127,94 m²	ESCALA: 1 / 250
PROPRIETÁRIO: Município de Santo Amaro				

Alor=4297mmx210mm)0

Prefeitura Municipal de Santo Amaro

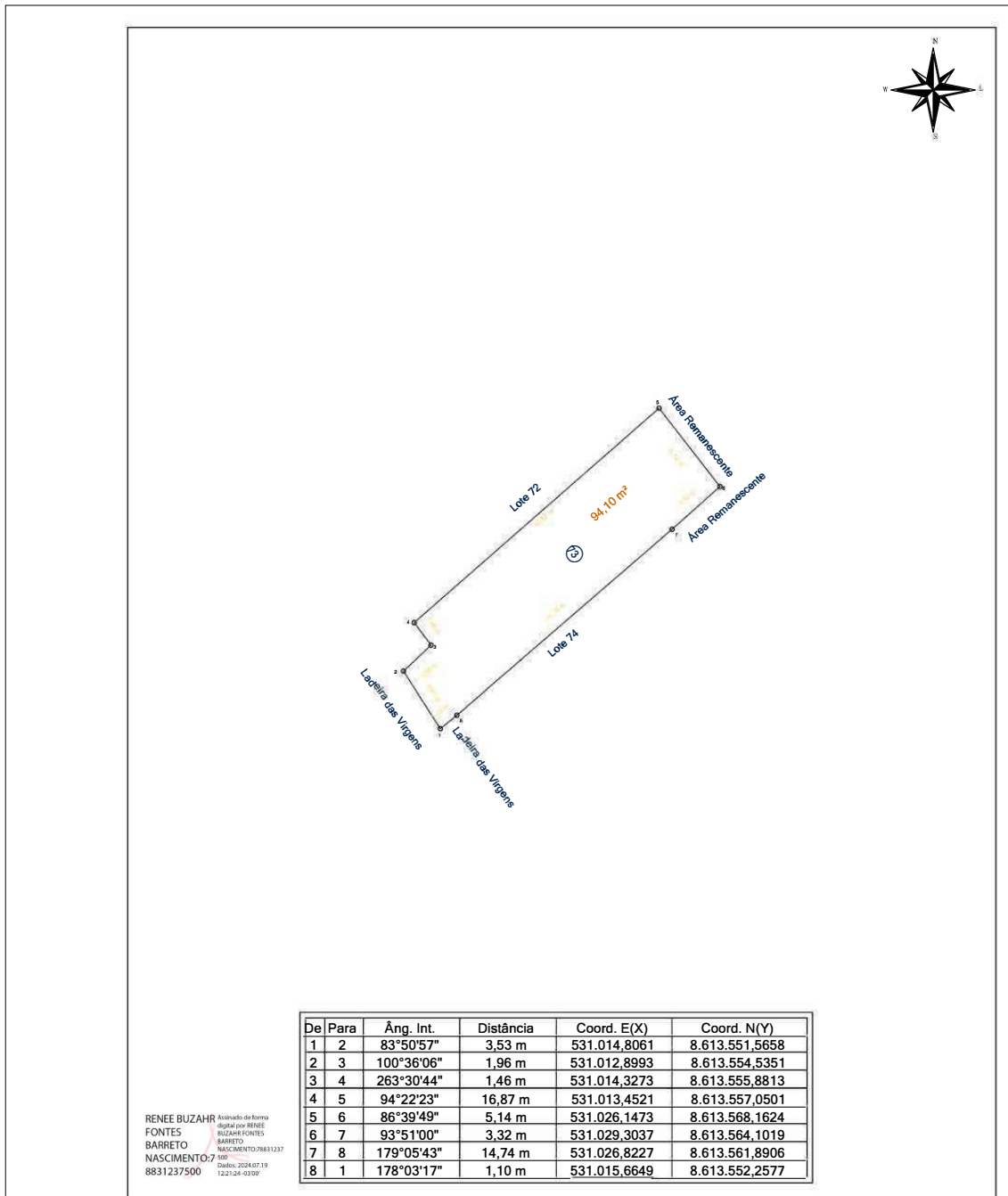


Prefeitura Municipal de Santo Amaro

RESP. TÉCN.: Renée Buzahr Fontes Barreto Nascimento CREA: 0500186596	ENDEREÇO: Santo Amaro/BA			
	LOTE: 72	QUADRA: 12A	ÁREA: 110,94 m²	ESCALA: 1 / 250
DATA: 02/05/2024				
PROPRIETÁRIO: Município de Santo Amaro				

A4 = (297mm x 210mm)

Prefeitura Municipal de Santo Amaro

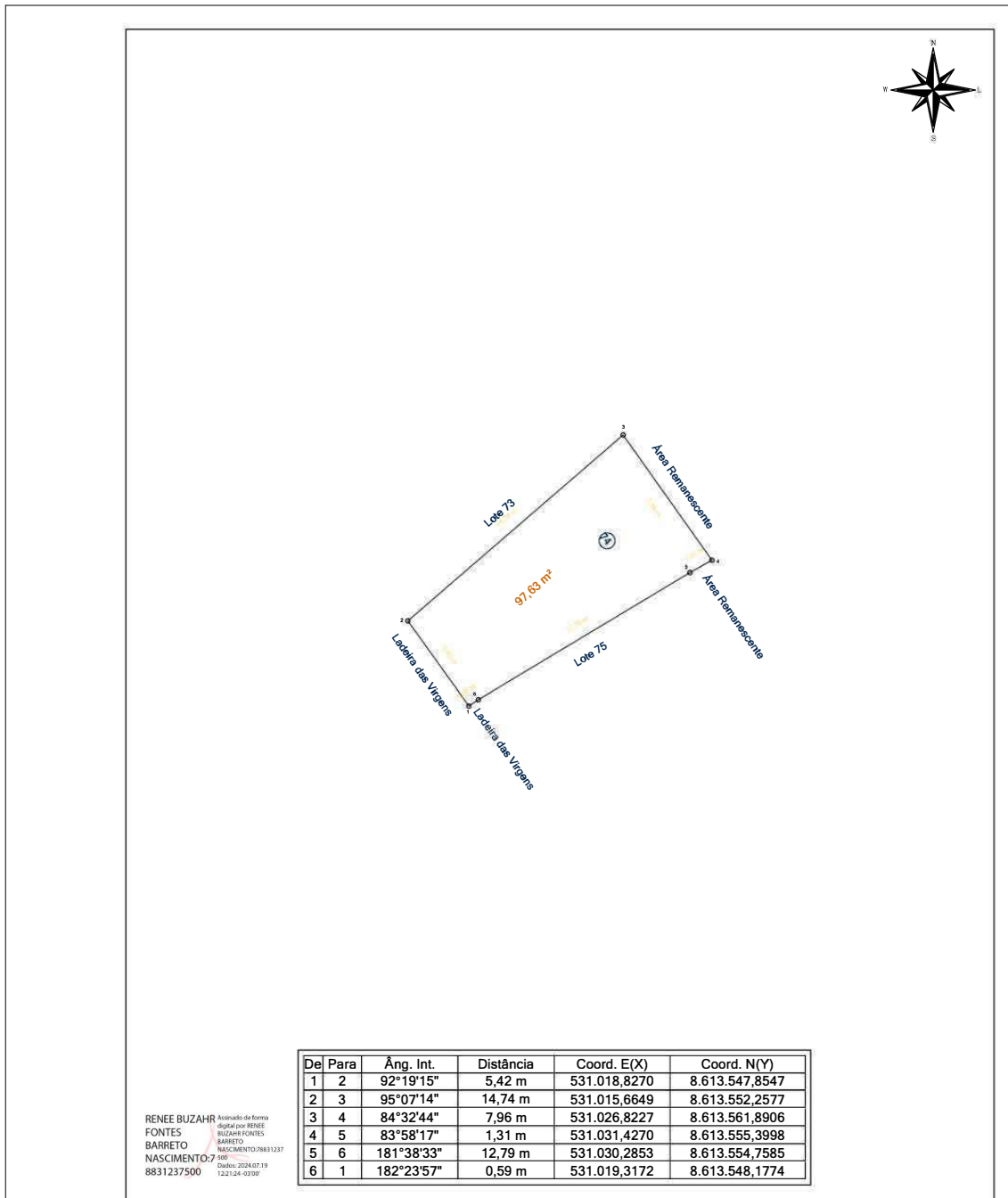


Prefeitura Municipal de Santo Amaro

RESP. TÉCNICO: Renée Buzahr Fontes Barreto Nascimento CREA: 0500186596	ENDEREÇO:			
	Santo Amaro/BA			
	LOTE: 73	QUADRA: 12A	ÁREA: 94,10 m²	ESCALA: 1 / 250
PROPRIETÁRIO: Município de Santo Amaro				

Area(297mmx210mm)

Prefeitura Municipal de Santo Amaro



Prefeitura Municipal de Santo Amaro

RESP. TÉCNICO: Renée Buzahr Fontes Barreto Nascimento CREA: 0500186596	ENDEREÇO: Santo Amaro/BA			
	LOTE: 74	QUADRA: 12A	ÁREA: 97,63 m²	ESCALA: 1 / 250
	DATA: 02/05/2024			
PROPRIETÁRIO: Município de Santo Amaro				

A4 = (297mm x 210mm)

Prefeitura Municipal de Santo Amaro



De	Para	Âng. Int.	Distância	Coord. E(X)	Coord. N(Y)
3	4	30°44'14"	4,95 m	531.021,8469	8.613.543,9232
4	5	90°13'38"	12,79 m	531.019,3172	8.613.548,1774
5	6	89°31'35"	5,79 m	531.030,2853	8.613.554,7585
6	1	86°43'08"	12,79 m	531.033,2231	8.613.549,7693

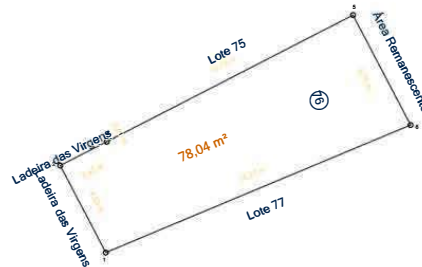
RENEE BUZAHR Assinado de forma digital por RENEE BUZAHR FONTES BARRETO NASCIMENTO:27500
Assinado digitalmente por RENEE BUZAHR FONTES BARRETO NASCIMENTO:27500
 Dados: 2024.07.19 12:21:24 -03'00'

Prefeitura Municipal de Santo Amaro

RESP. TÉCNICO: é z F t s t N s c t 0500186596	ENDEREÇO:			
	Santo Amaro/BA			
	LOTE:	QUADRA:	ÁREA:	DATA:
	75	12A	68,64 m ²	0
PROPRIETÁRIO:				
Município de Santo Amaro				

A4 = (297mm x 210mm)

Prefeitura Municipal de Santo Amaro



De	Para	Âng. Int.	Distância	Coord. E(X)	Coord. N(Y)
1	2	94°56'53"	4,53 m	531.021,8022	8.613.538,8017
2	3	89°32'41"	2,42 m	531.019,6974	8.613.542,8185
3	4	93°22'11"	0,00 m	531.021,8469	8.613.543,9232
4	5	266°38'29"	12,79 m	531.021,8482	8.613.543,9209
5	6	90°27'43"	5,73 m	531.033,2231	8.613.549,7693
6	1	85°02'03"	15,27 m	531.035,8844	8.613.544,6942

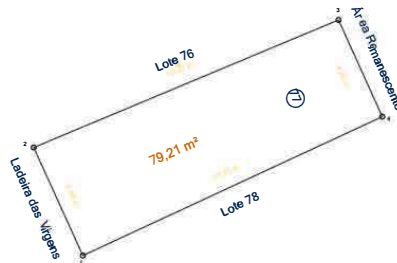
RENEE BUZAHR FONTES BARRETO NASCIMENTO
Assinado de forma digital por RENEE BUZAHR FONTES BARRETO NASCIMENTO/98831237
 Dados: 2024.07.19 12:21:24 -03'00'

Prefeitura Municipal de Santo Amaro

RESP. TÉCN.: Renée Buzahr Fontes Barreto Nascimento CREA: 0500186596	ENDEREÇO: Santo Amaro/BA			
	LOTE: 76	QUADRA: 12A	ÁREA: 78,04 m²	ESCALA: 1 / 250
	DATA: 02/05/2024			
PROPRIETÁRIO: Município de Santo Amaro				

A4 = (297mm x 210mm)

Prefeitura Municipal de Santo Amaro



RENEE BUZHR FONTEES BARRETO NASCIMENTO
Assinado de forma digital por RENEE BUZHR FONTEES BARRETO NASCIMENTO/8831237
8831237500
Dados: 2024.07.19 12:21:24 -03'00'

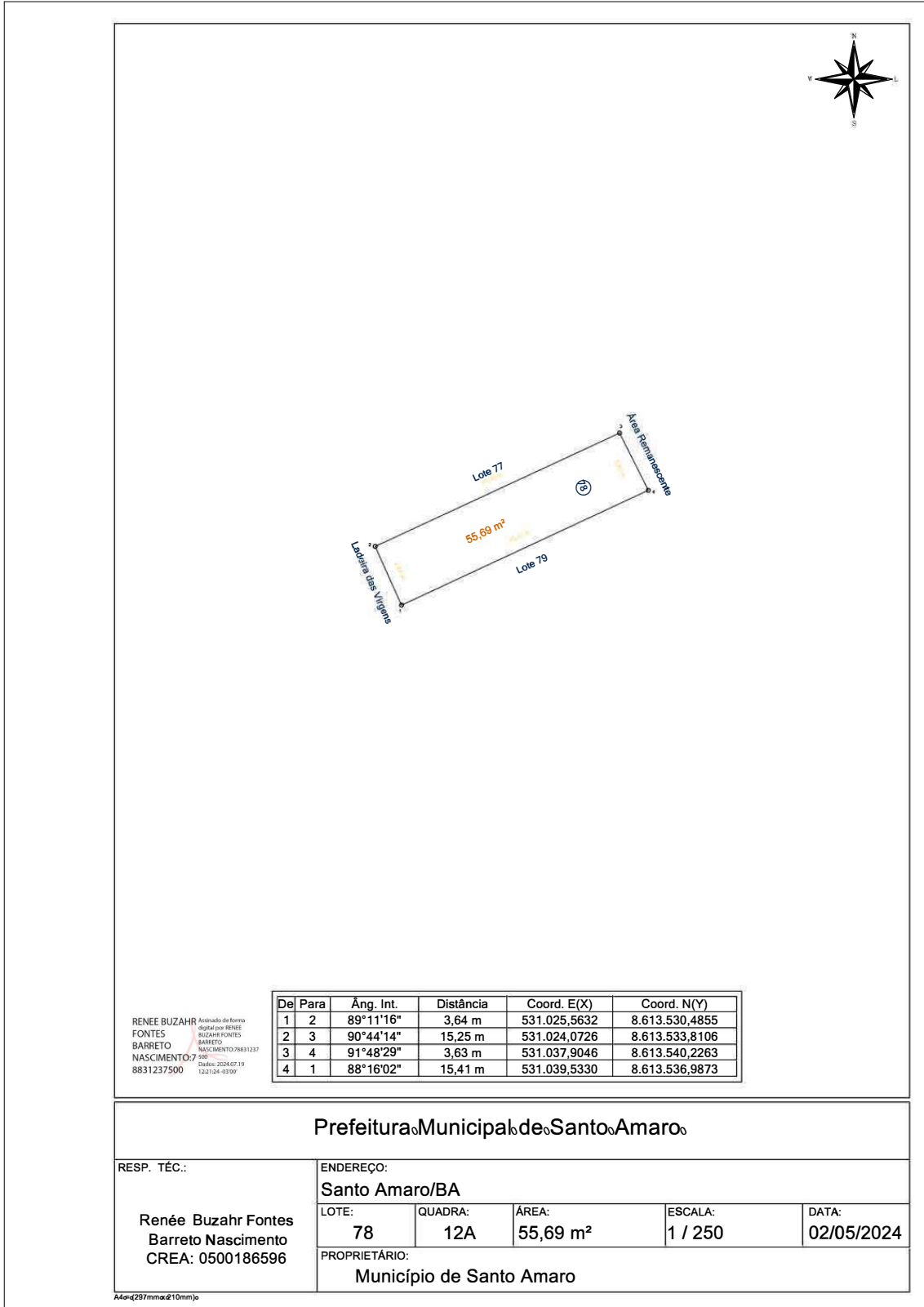
De	Para	Âng. Int.	Distância	Coord. E(X)	Coord. N(Y)
1	2	89°34'39"	5,48 m	531.024,0726	8.613.533,8106
2	3	88°14'42"	15,27 m	531.021,8022	8.613.538,8017
3	4	91°37'25"	4,90 m	531.035,8844	8.613.544,6942
4	1	90°33'14"	15,25 m	531.037,9046	8.613.540,2263

Prefeitura Municipal de Santo Amaro

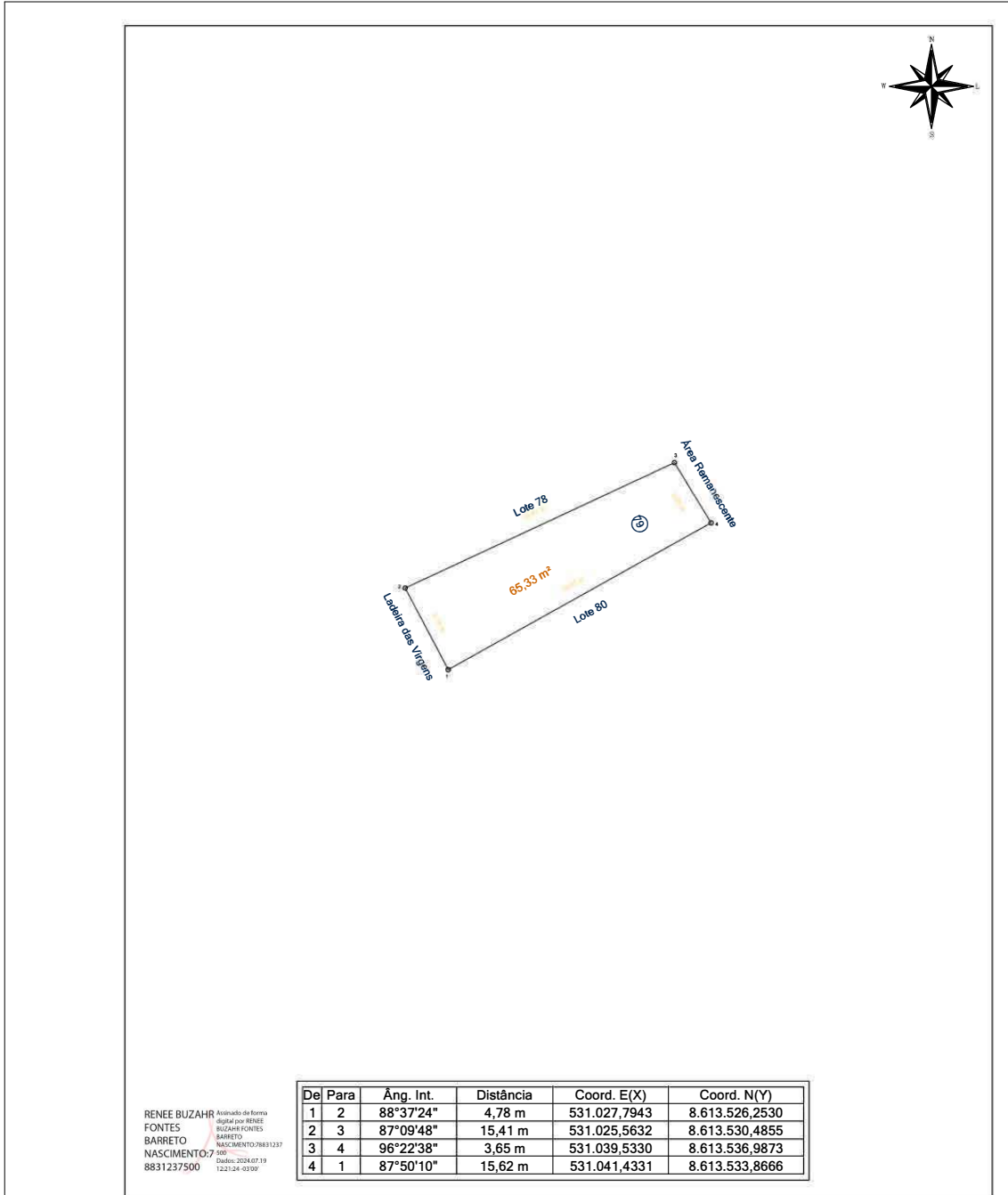
RESP. TÉCN.: Renée Buzahr Fontes Barreto Nascimento CREA: 0500186596	ENDEREÇO: Santo Amaro/BA				
	LOTE: 77	QUADRA: 12A	ÁREA: 79,21 m²	SCALA: / 250	DATA: 02/05/2024
	PROPRIETÁRIO: Município de Santo Amaro				

(297mmx210mm)

Prefeitura Municipal de Santo Amaro



Prefeitura Municipal de Santo Amaro



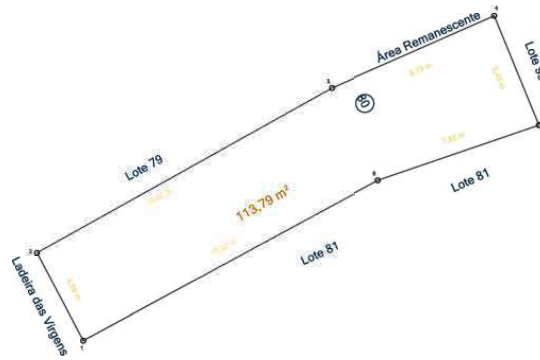
RENEE BUZAHR FONTES BARRETO NASCIMENTO
Assinado de forma digital por RENEE BUZAHR FONTES BARRETO NASCIMENTO/88312378831237500
 Dados: 2024.07.19 12:21:24 -03'00'

Prefeitura Municipal de Santo Amaro

RESP. TÉCNICO: Renée Buzahr Fontes Barreto Nascimento CREA: 0500186596	ENDEREÇO:			
	Endereço do Proprietário			
	LOTE: 79	QUADRA: 12A	ÁREA: 65,33 m²	ESCALA: 1 / 250
PROPRIETÁRIO: Município de Santo Amaro				

A4m4297mmx4210mm)0

Prefeitura Municipal de Santo Amaro



De	Para	Âng. Int.	Distância	Coord. E(X)	Coord. N(Y)
1	2	89°19'27"	4,59 m	531.029,9310	8.613.522,1950
2	3	91°24'12"	15,62 m	531.027,7943	8.613.526,2530
3	4	174°42'54"	8,19 m	531.041,4331	8.613.533,8666
4	5	88°13'11"	5,45 m	531.048,9234	8.613.537,1837
5	6	86°54'34"	7,82 m	531.050,9733	8.613.532,1371
6	1	189°25'42"	15,53 m	531.043,5827	8.613.529,5900

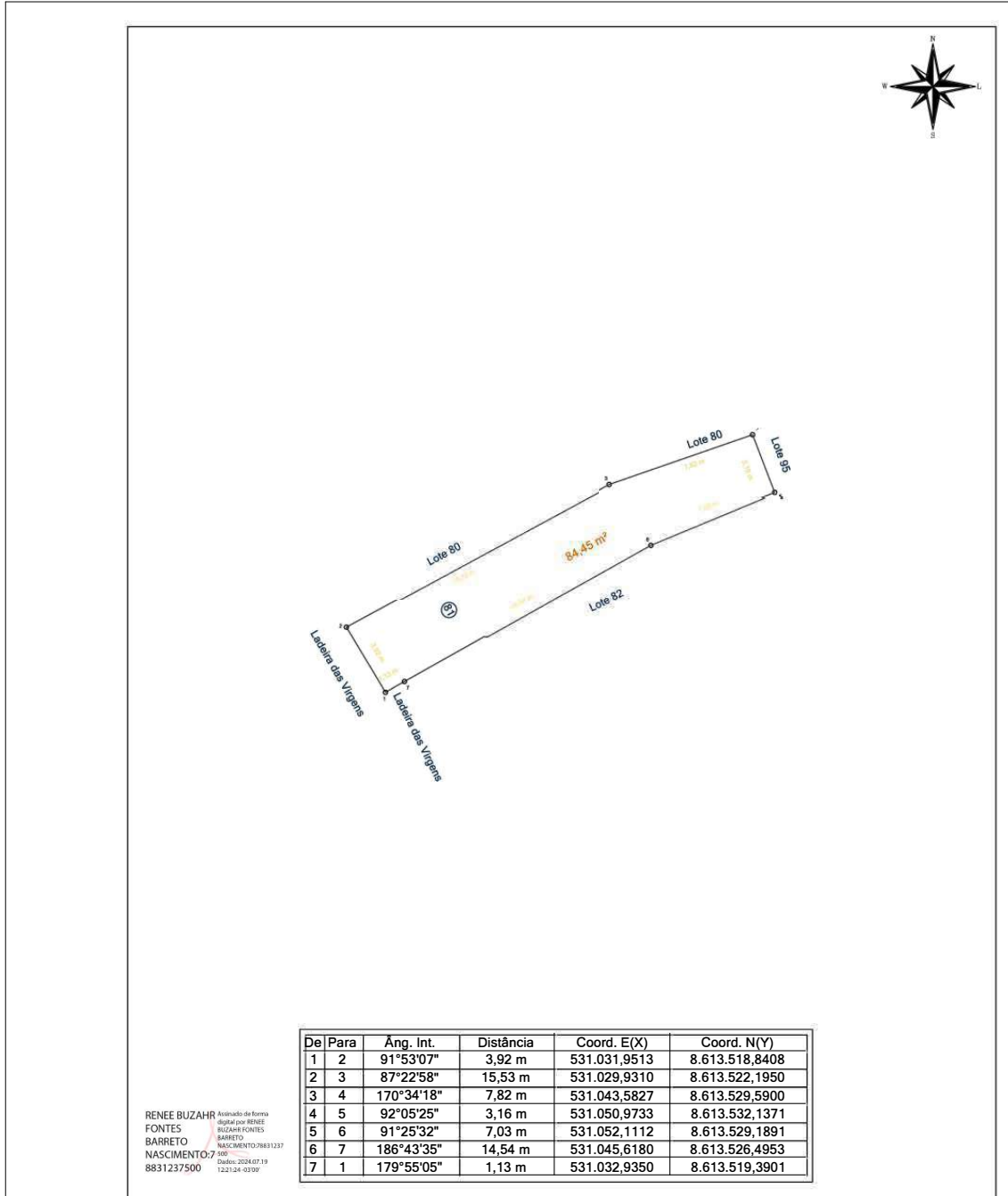
RENEE BUZAHR FONTES BARRETO NASCIMENTO
 8831237500
 Assinado de forma digital por RENEE BUZAHR FONTES BARRETO NASCIMENTO/8831237500
 Dados: 2024.07.19 12:21:24 -03'00'

Prefeitura Municipal de Santo Amaro

ESP. TÍC.: Renée Buzahr Fontes Barreto Nascimento CREA: 0500186596	ENDEREÇO: Santo Amaro/BA			
	LOTE: 80	QUADRA: 12A	ÁREA: 113,79 m²	ESCALA: 1 / 250
PROPRIETÁRIO: Município de Santo Amaro				

A4 = (297mm x 210mm)

Prefeitura Municipal de Santo Amaro

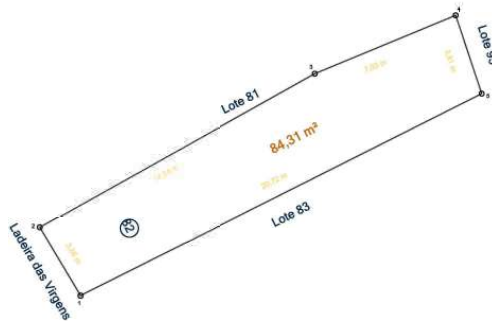


Prefeitura Municipal de Santo Amaro

RESP. TÉCN.: Renée Buzahr Fontes Barreto Nascimento CREA: 0500186596	ENDEREÇO: Santo Amaro/BA				
	LOTE: 81	QUADRA: 12A	ÁREA: 84,45 m²	ESCALA: 1 / 250	DATA: 02/05/2024
PROPRIETÁRIO: Município de Santo Amaro					

A4 = (297mm x 210mm)

Prefeitura Municipal de Santo Amaro



De	Para	Âng. Int.	Distância	Coord. E(X)	Coord. N(Y)
1	2	93°58'52"	3,66 m	531.034.8035	8.613.516,2471
2	3	88°31'42"	14,54 m	531.032.9350	8.613.519,3901
3	4	173°16'25"	7,03 m	531.045.6180	8.613.526,4953
4	5	85°48'14"	3,81 m	531.052,1112	8.613.529,1891
5	1	98°24'48"	20,72 m	531.053,3092	8.613.525,5742

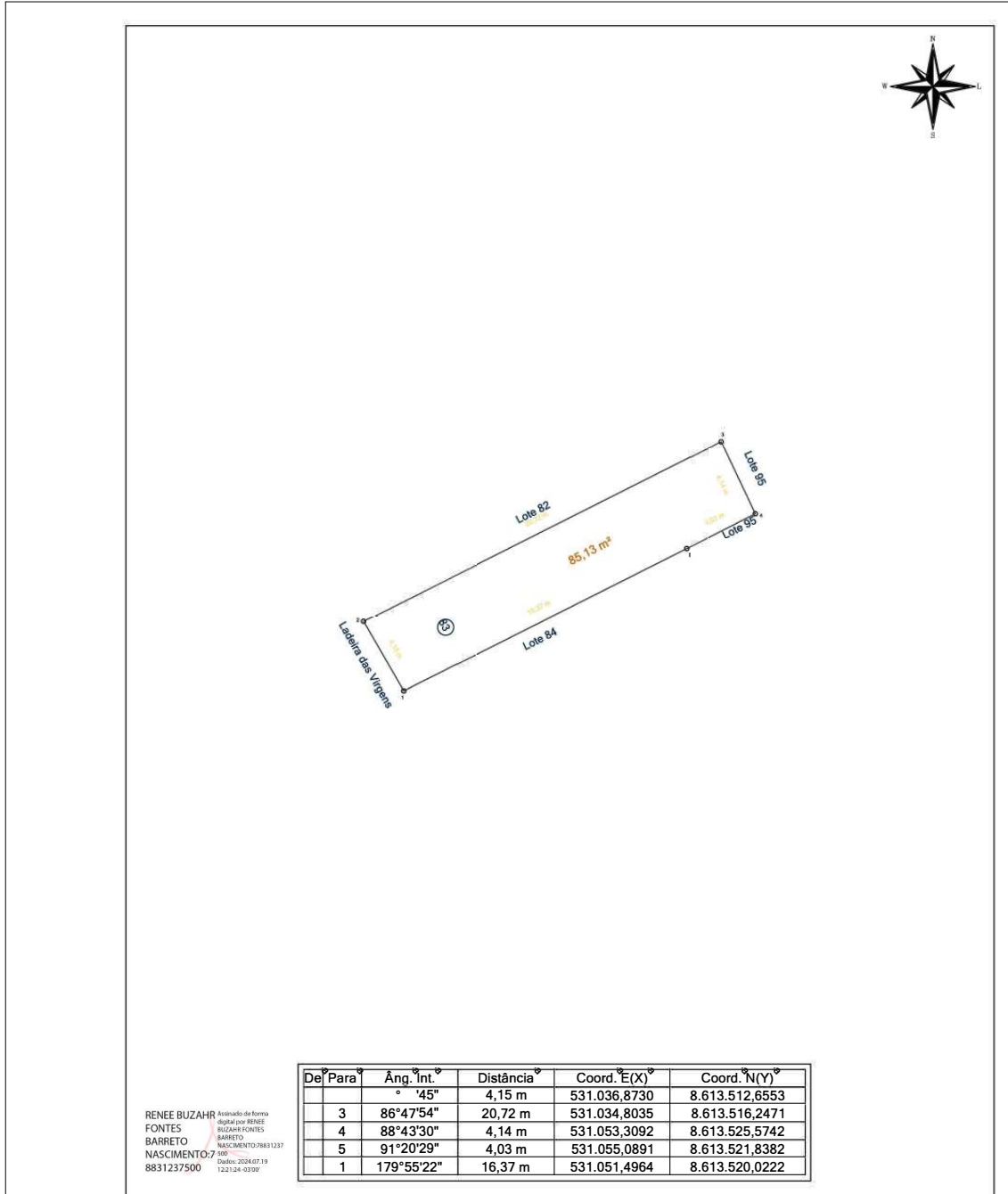
RENEE BUZAHR Assinado de forma digital por RENEE BUZAHR FONTES BARRETO NASCIMENTO: 8831237500
Assinado digital por RENEE BUZAHR FONTES BARRETO NASCIMENTO: 8831237500
 Dados: 2024.07.19 12:21:24 -03'00'

Prefeitura Municipal de Santo Amaro

RESP. TÉCNICO: é z F t t N c t C 0500186596	ENDEREÇO: Santo Amaro/BA			
	LOTE: 82	QUADRA: 12A	ÁREA: 84,31 m²	ESCALA: 1 / 250
PROPRIETÁRIO: Município de Santo Amaro				

Alam(297mmx210mm)

Prefeitura Municipal de Santo Amaro



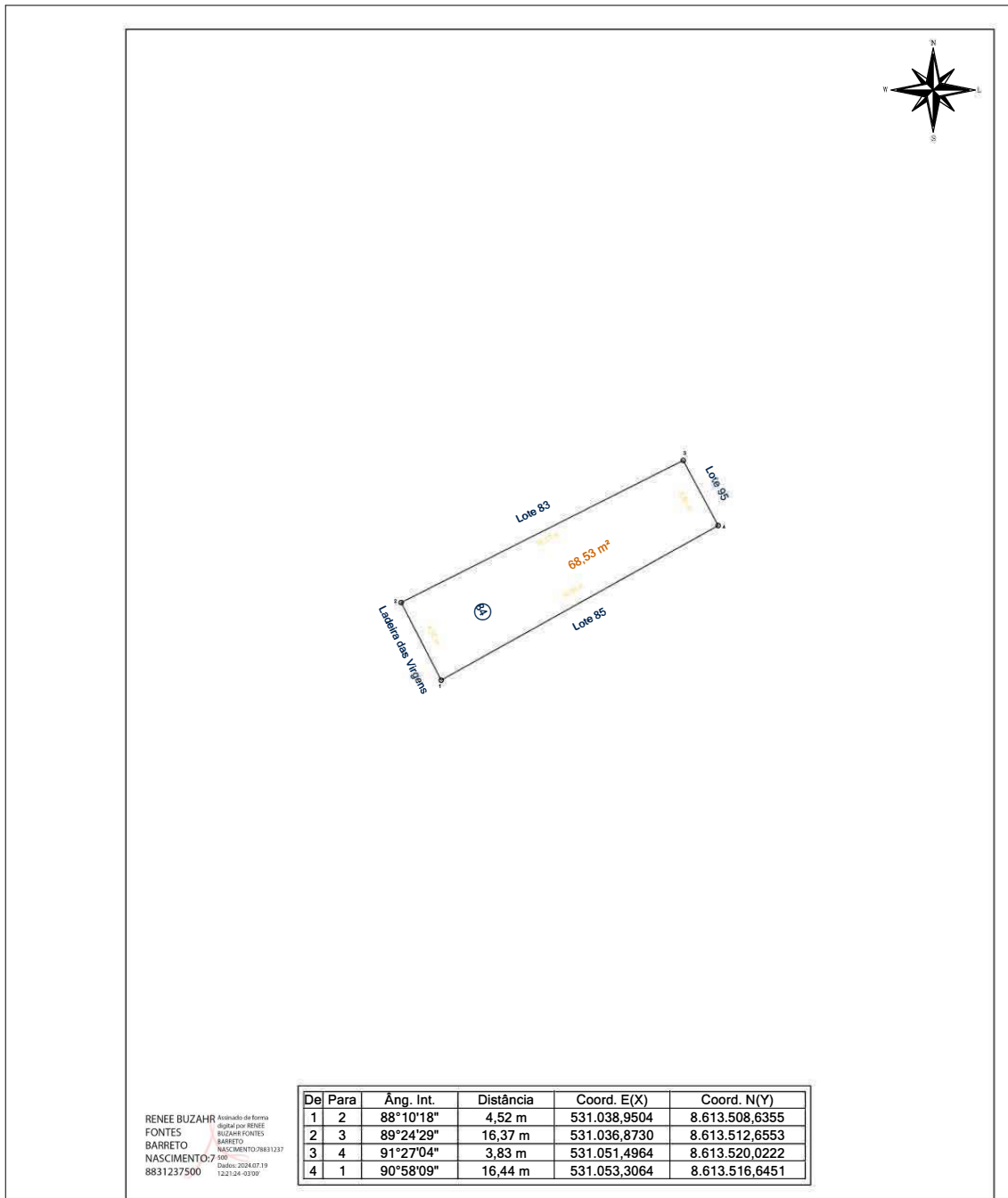
RENEE BUZAHF Assinado de forma digital por RENEE BUZAHF FONTES BARRETO NASCIMENTO/88312378831237500
Assinado digitalmente por RENEE BUZAHF FONTES BARRETO NASCIMENTO/88312378831237500 em 20/08/2024 às 12:21:24 -0300

Prefeitura Municipal de Santo Amaro

RESP. TÉCNICO: Renée Buzahr Fontes Barreto Nascimento CREA: 0500186596	ENDEREÇO: Santo Amaro/BA			
	LOTE: 83	QUADRA: 12A	ÁREA: 85,13 m²	ESCALA: 1 / 250
DATA: 02/05/2024				
PROPRIETÁRIO: Município de Santo Amaro				

Arq:4297mmx210mm

Prefeitura Municipal de Santo Amaro



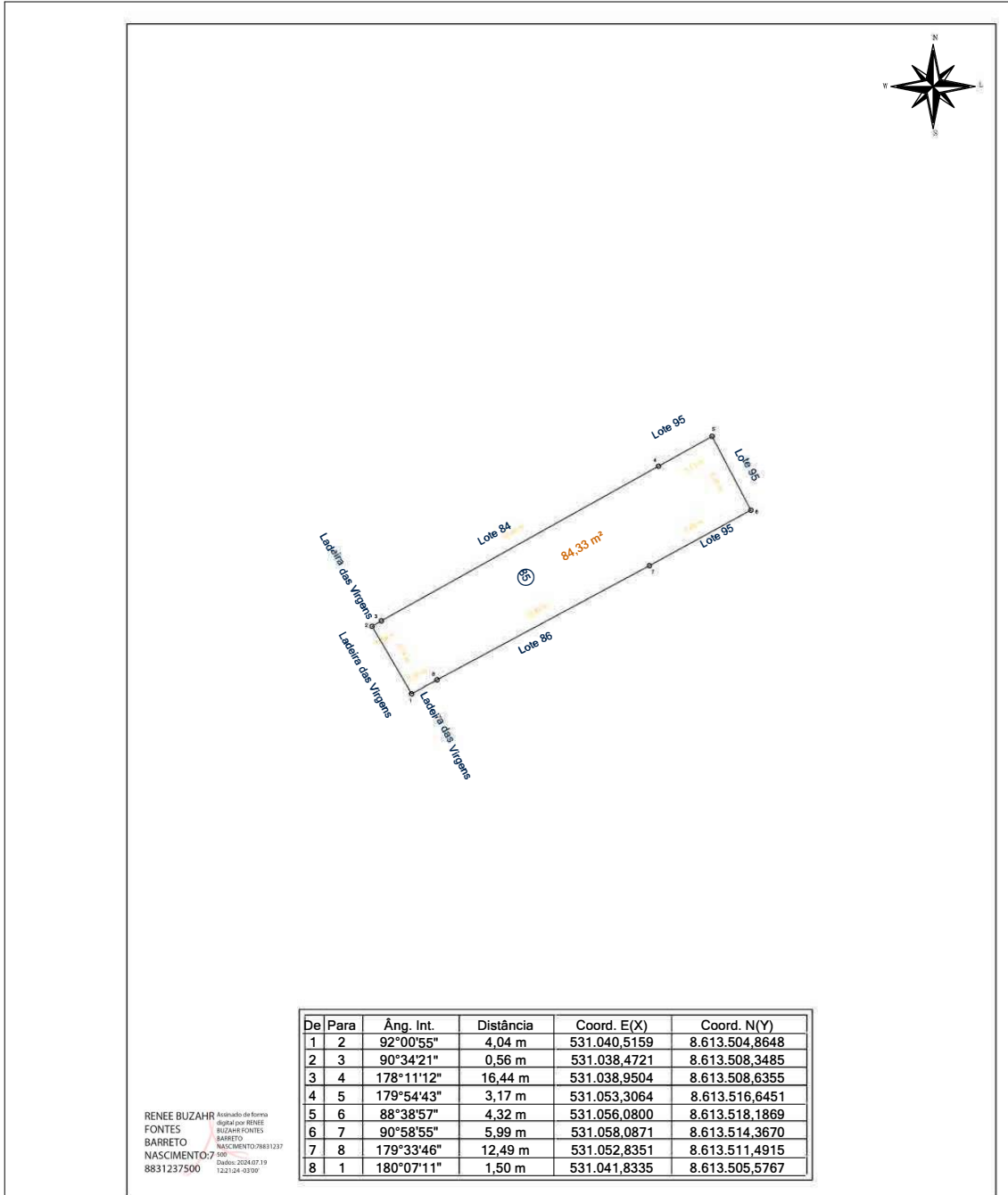
RENEE BUZAHR FONTES BARRETO NASCIMENTO
 Assinado de forma digital por RENEE BUZAHR FONTES BARRETO NASCIMENTO/88312378831237500
 Dados: 2024.07.19 12:21:24 -03'00'

Prefeitura Municipal de Santo Amaro

RESP. TÉCN.: Renée Buzahr Fontes Barreto Nascimento CREA: 0500186596	ENDEREÇO: Santo Amaro/BA			
	LOTE: 84	QUADRA: 12A	ÁREA: 68,53 m²	ESCALA: 1 / 250
DATA: 02/05/2024				
PROPRIETÁRIO: Município de Santo Amaro				

A4m4297mmx210mm)0

Prefeitura Municipal de Santo Amaro



Prefeitura Municipal de Santo Amaro

RESP. TÉCNICO: Renée Buzahr Fontes Barreto Nascimento CREA: 0500186596	ENDEREÇO: Santo Amaro/BA			
	LOTE: 85	QUADRA: 12A	ÁREA: 84,33 m²	ESCALA: 1 / 250
	DATA: 02/05/2024			
PROPRIETÁRIO: Município de Santo Amaro				

A4m(297mmx210mm)

Prefeitura Municipal de Santo Amaro



		Int.	Distância	Coord. E(X)	Coord. N(Y)
1	2	94°43'49"	5,89 m	531.044,7919	8.613.500,4784
2	3	88°08'19"	12,49 m	531.041,8335	8.613.505,5767
3	4	89°36'09"	6,39 m	531.052,8351	8.613.511,4915
4	5	88°07'38"	11,44 m	531.055,8200	8.613.505,8460
5	1	179°24'05"	0,83 m	531.045,5378	8.613.500,8325

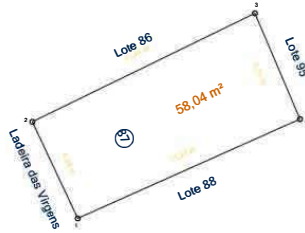
RENEE BUZAHF Assinado de forma digital por RENEE BUZAHF FONTES BARRETO NASCIMENTO/8831237 8831237500
Dados: 2024.07.19 12:21:24 -03'00'

Prefeitura Municipal de Santo Amaro

RESP. TÉCNICO: Renée Buzahr Fontes Barreto Nascimento CREA: 0500186596	ENDEREÇO: Santo Amaro - BA			
	LOTE: 86	QUADRA: 12A	ÁREA: 75,98 m²	SCALA: / 250
	DATA: 02/05/2024			
PROPRIETÁRIO: Município de Santo Amaro				

A4m4297mmx210mm

Prefeitura Municipal de Santo Amaro



RENEE BUZAHR FONTEES BARRETO NASCIMENTO
Assinado de forma digital por RENEE BUZAHR FONTEES BARRETO NASCIMENTO/8831237
Dados: 2024.07.19 12:21:24 -03'00'

De	Para	Âng. Int.	Distância	Coord. E(X)	Coord. N(Y)
1	2	91°07'31"	4,93 m	531.047,6361	8.613.496,3730
2	3	90°47'45"	11,44 m	531.045,5378	8.613.500,8325
3	4	87°05'03"	5,31 m	531.055,8200	8.613.505,8460
4	1	90°59'40"	11,24 m	531.057,9021	8.613.500,9592

Prefeitura Municipal de Santo Amaro

RESP. TÉCNICO:

Renée Buzahr Fontes Barreto Nascimento
CREA: 0500186596

ENDEREÇO:

Santo Amaro/BA

LOTE: 87	QUADRA: 12A	ÁREA: 58,04 m²	ESCALA: 1 / 250	DATA: 02/05/2024
-------------	----------------	-------------------	--------------------	---------------------

PROPRIETÁRIO:

Município de Santo Amaro

A4m4297mmx210mm)0

Prefeitura Municipal de Santo Amaro



De	Para	Âng. Int.	Distância	Coord. E(X)	Coord. N(Y)
1	2	88°22'59"	6,04 m	531.050,0308	8.613.490,8328
2	3	90°41'45"	11,24 m	531.047,6361	8.613.496,3730
3	4	180°37'37"	4,58 m	531.057,9021	8.613.500,9592
4	5	91°24'20"	5,83 m	531.062,0619	8.613.502,8724
5	6	88°54'33"	5,22 m	531.064,6263	8.613.497,6388
6	1	179°58'46"	10,89 m	531.059,9000	8.613.495,4335

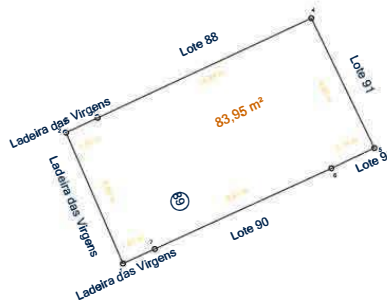
RENEE BUZAHR FONTES BARRETO NASCIMENTO
Assinado de forma digital por RENEE BUZAHR FONTES BARRETO NASCIMENTO/88312378831237500
 Dados: 2024.07.19 12:21:24 -03'00'

Prefeitura Municipal de Santo Amaro

RESP. TÉCNICO: Renée Buzahr Fontes Barreto Nascimento CREA: 0500186596	ENDEREÇO:			
	Santo Amaro/BA			
	LOTE: 88	QUADRA: 12A	ÁREA: 94,39 m²	ESCALA: 1 / 250
PROPRIETÁRIO: Município de Santo Amaro				

A4 = (297mm x 210mm)

Prefeitura Municipal de Santo Amaro



De	Para	Âng. Int.	Distância	Coord. E(X)	Coord. N(Y)
1	2	88°57'30"	6,60 m	531.051,1988	8.613.484,1031
2	3	91°29'33"	1,61 m	531.048,5682	8.613.490,1507
3	4	179°59'33"	10,89 m	531.050,0308	8.613.490,8328
4	5	90°54'12"	6,66 m	531.059,9000	8.613.495,4335
5	6	89°30'09"	2,19 m	531.062,8098	8.613.489,4401
6	7	179°08'16"	8,97 m	531.060,8315	8.613.488,5008
7	1	180°00'47"	1,61 m	531.052,6673	8.613.484,7738

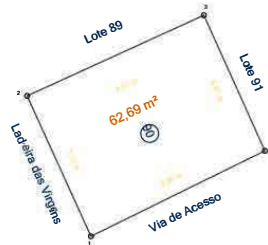
RENEE BUZAHR FONTES BARRETO NASCIMENTO
Assinado de forma digital por RENEE BUZAHR FONTES BARRETO NASCIMENTO/88312378831237500
 Dados: 2024.07.19 12:21:24 -03'00'

Prefeitura Municipal de Santo Amaro

RESP. TÉCN.: Renée Buzahr Fontes Barreto Nascimento CREA: 0500186596	ENDEREÇO: Santo Amaro/BA			
	LOTE: 89	QUADRA: 12A	ÁREA: 83,95 m²	ESCALA: 1 / 250
	DATA: 02/05/2024			
PROPRIETÁRIO: Município de Santo Amaro				

A4 = (297mm x 210mm)

Prefeitura Municipal de Santo Amaro



RENEE BUZHR FONTES BARRETO NASCIMENTO
8831237500
Assinado de forma digital por RENEE BUZHR FONTES BARRETO NASCIMENTO/8831237500
Dados: 2024.07.19 12:21:24 -03'00'

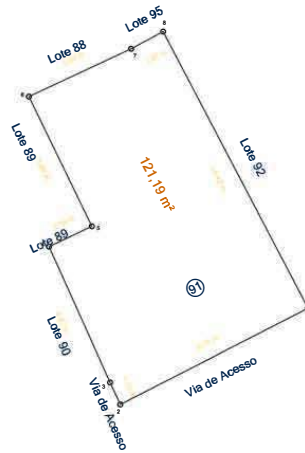
De	Para	Âng. Int.	Distância	Coord. E(X)	Coord. N(Y)
1	2	88°16'54"	7,12 m	531.055,6161	8.613.478,2893
2	3	90°04'59"	8,97 m	531.052,6673	8.613.484,7738
3	4	89°41'58"	6,87 m	531.060,8315	8.613.488,5008
4	1	91°56'09"	8,95 m	531.063,6508	8.613.482,2380

Prefeitura Municipal de Santo Amaro

RESP. TÉCN.: Renée Buzahr Fontes Barreto Nascimento CREA: 0500186596	ENDEREÇO: Santo Amaro/BA				
	LOTE: 90	QUADRA: 12A	ÁREA: 62,69 m²	ESCALA: 1 / 250	DATA: 02/05/2024
	PROPRIETÁRIO: Município de Santo Amaro				

Alorq297mmx210mmj0

Prefeitura Municipal de Santo Amaro



De	Para	Âng. Int.	Distância	Coord. E(X)	Coord. N(Y)
1	2	89°24'01"	9,74 m	531.072,7993	8.613.485,6550
2	3	87°52'28"	1,12 m	531.064,1233	8.613.481,2220
3	4	179°17'50"	6,87 m	531.063,6508	8.613.482,2380
4	5	91°09'46"	2,19 m	531.060,8315	8.613.488,5008
5	6	270°29'51"	6,66 m	531.062,8098	8.613.489,4401
6	7	89°07'01"	5,22 m	531.059,9000	8.613.495,4335
7	8	183°12'56"	1,67 m	531.064,6263	8.613.497,6388
8	1	89°26'06"	14,42 m	531.066,1019	8.613.498,4309

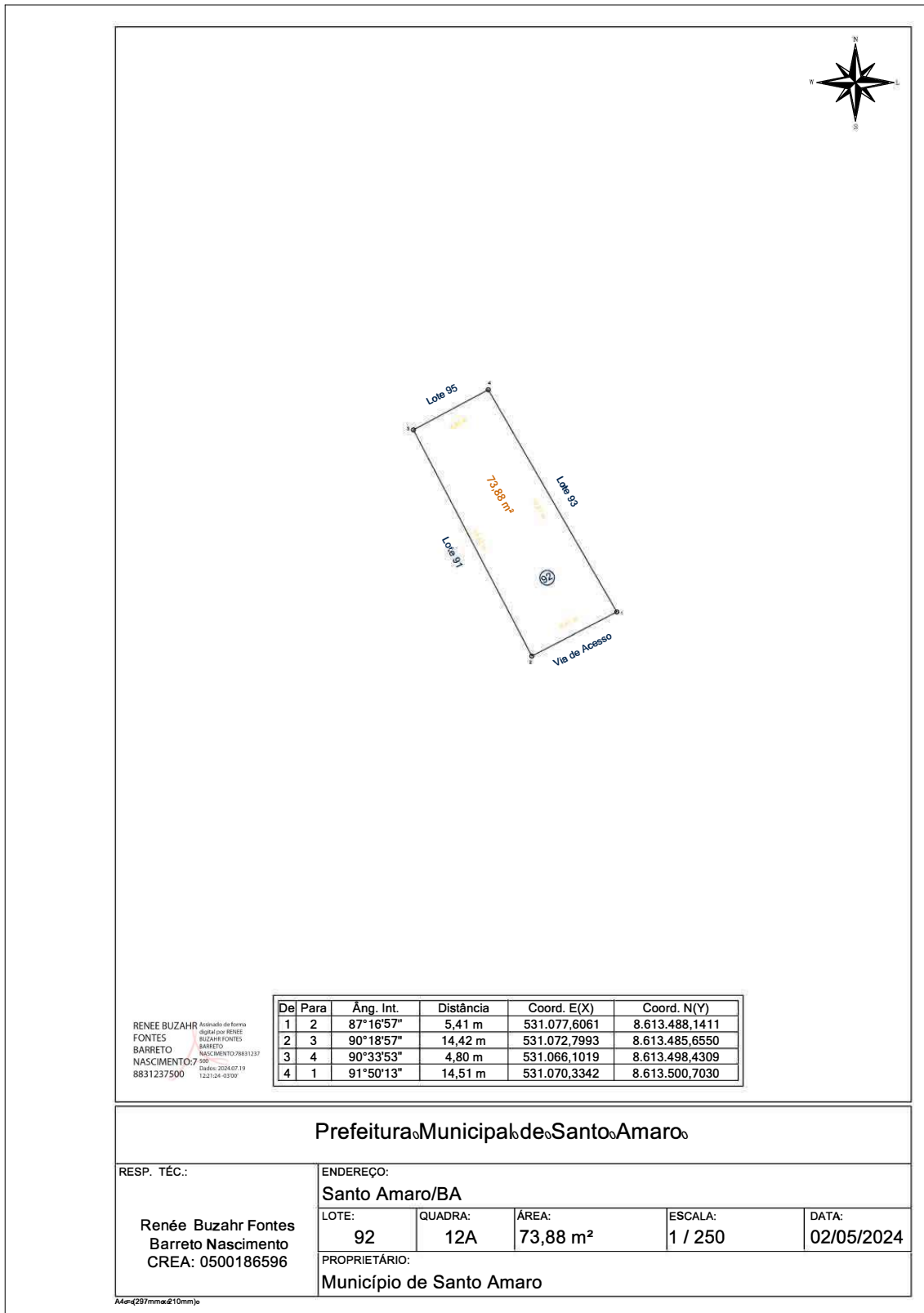
RENEE BUZAHF Assinado de forma digital por RENEE BUZAHF FONTES BARRETO NASCIMENTO/8831237 8831237500
Assinado digital por RENEE BUZAHF FONTES BARRETO NASCIMENTO/8831237 8831237500
 Dados: 2024.07.19 12:21:24 -03'00'

Prefeitura Municipal de Santo Amaro

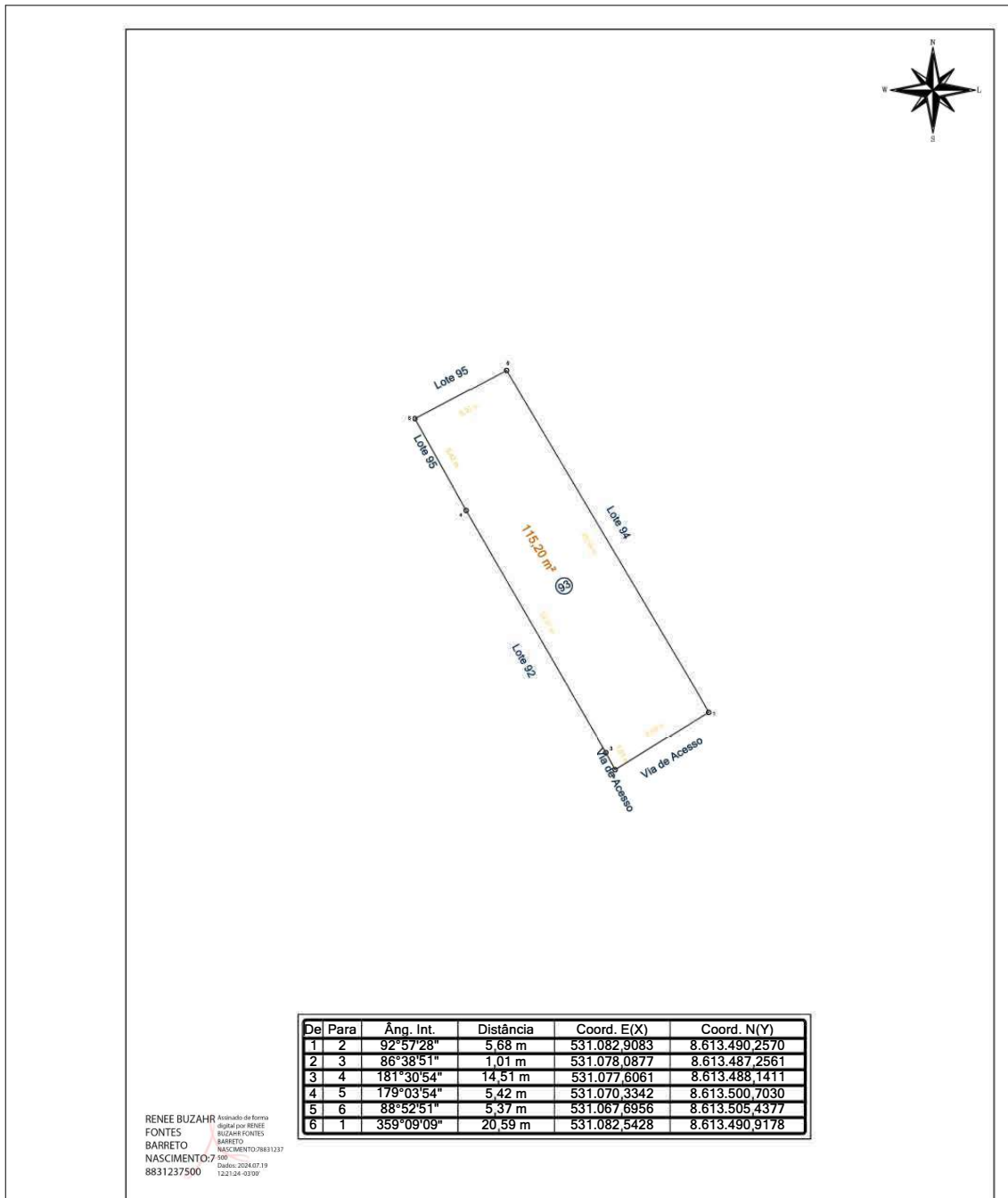
RESP. TÉCN.: Renée Buzahr Fontes Barreto Nascimento CREA: 0500186596	ENDEREÇO: Santo Amaro/BA			
	LOTE: 91	QUADRA: 12A	ÁREA: 121,19 m²	ESCALA: 1 / 250
	DATA: 02/05/2024			
PROPRIETÁRIO: Município de Santo Amaro				

A4 = (297mm x 210mm)

Prefeitura Municipal de Santo Amaro



Prefeitura Municipal de Santo Amaro



Del	Para	Âng. Int.	Distância	Coord. E(X)	Coord. N(Y)
1	2	92°57'28"	5,68 m	531.082.9083	8.613.490.2570
2	3	86°38'51"	1,01 m	531.078.0877	8.613.487.2561
3	4	181°30'54"	14,51 m	531.077.6061	8.613.488.1411
4	5	179°03'54"	5,42 m	531.070.3342	8.613.500.7030
5	6	88°52'51"	5,37 m	531.067.6956	8.613.505.4377
6	1	359°09'09"	20,59 m	531.082.5428	8.613.490.9178

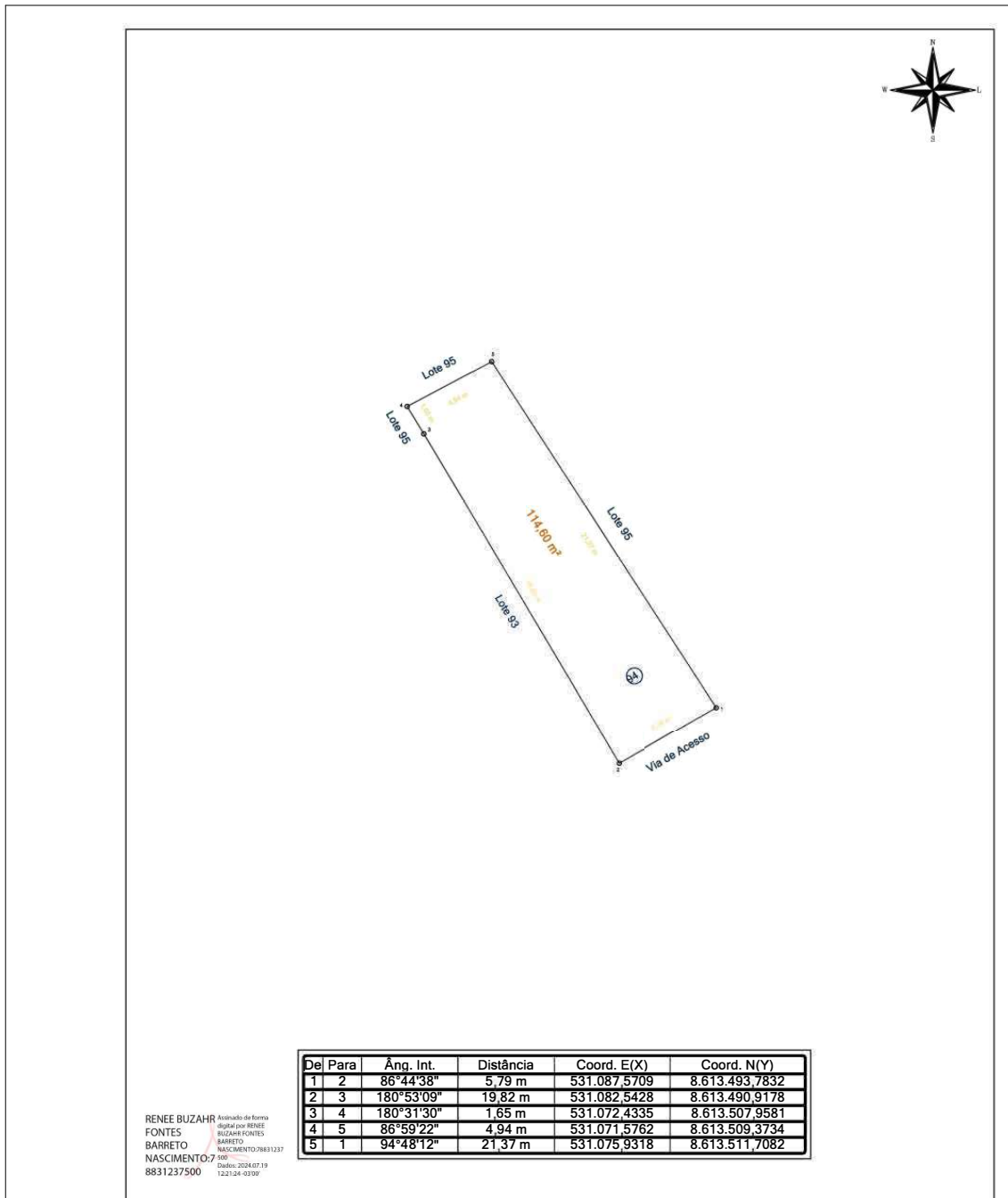
RENEE BUZAZR FONTES BARRETO NASCIMENTO
Assinado de forma digital por RENE BUZAZR FONTES BARRETO NASCIMENTO/88312378831237500
 Dados: 2024.07.19 12:21:24 -03'00'

Prefeitura Municipal de Santo Amaro

RESP. TÉCN.: Renée Buzahr Fontes Barreto Nascimento CREA: 0500186596	ENDEREÇO: Santo Amaro/BA				
	LOTE: 93	QUADRA: 12A	ÁREA: 115,20 m²	ESCALA: 1 / 250	DATA: 02/05/2024
	PROPRIETÁRIO: Município de Santo Amaro				

A4 = (297mm x 210mm)

Prefeitura Municipal de Santo Amaro



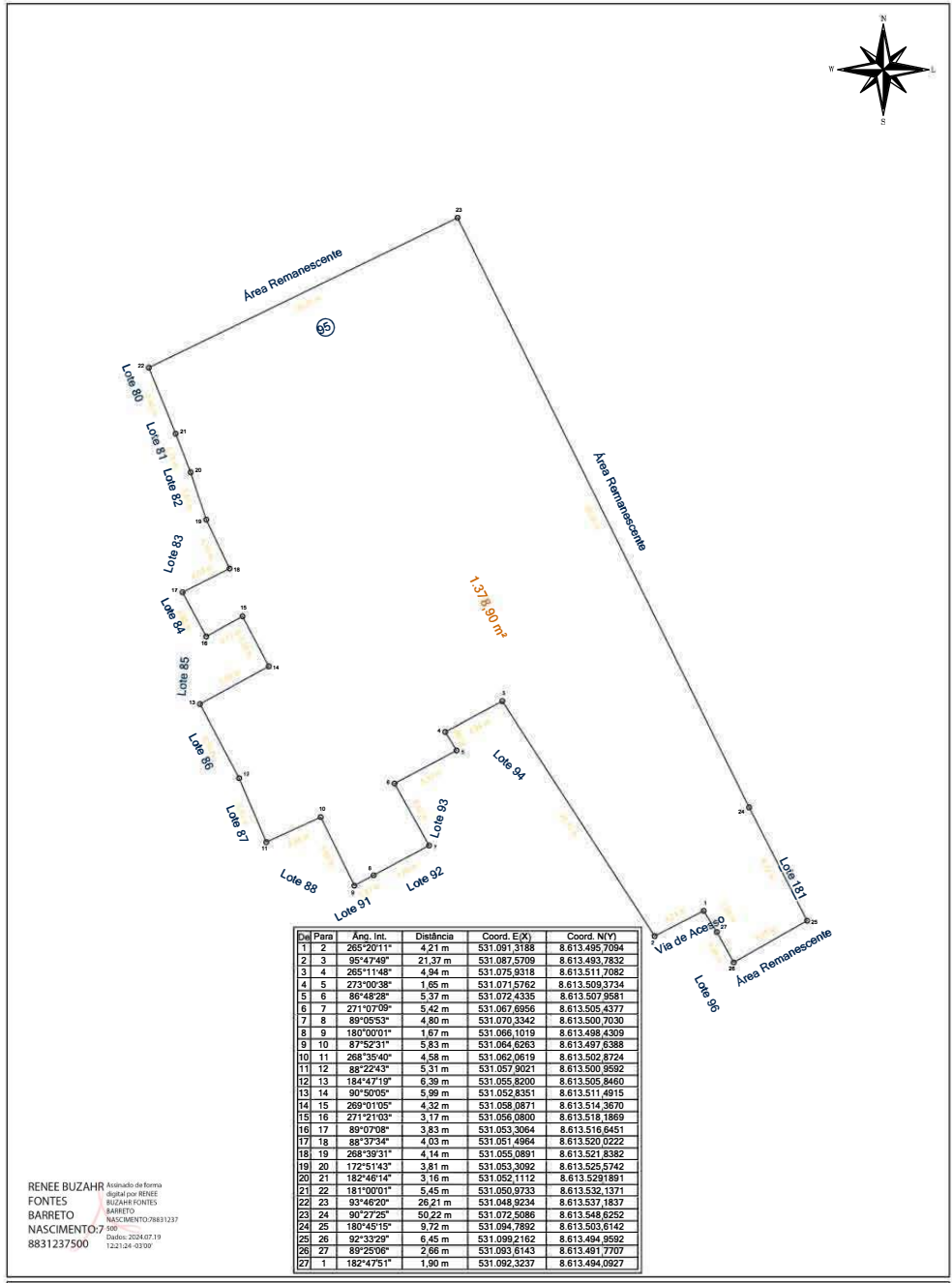
RENÉE BUZÁHR FONTES BARRETO NASCIMENTO
Assinado de forma digital por RENÉE BUZÁHR FONTES BARRETO NASCIMENTO/8831237
 Dados: 2024.07.19 12:21:24 -03'00'

Prefeitura Municipal de Santo Amaro

ESP. TÍC.: Renée Buzahr Fontes Barreto Nascimento CREA: 0500186596	ENDEREÇO: Santo Amaro/BA			
	LOTE: 94	QUADRA: 12A	ÁREA: 114,60 m²	ESCALA: 1 / 250
PROPRIETÁRIO: Município de Santo Amaro				

A4 = (297mm x 210mm)

Prefeitura Municipal de Santo Amaro



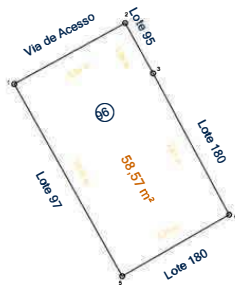
RENÉE BUZAHF Assinado de forma digital por RENÉE BUZAHF FONTES BARRETO NASCIMENTO/98831237 8831237500
 DADOS: 2024.07.19 12:21:24 -03:00'

Prefeitura Municipal de Santo Amaro

RESP. TÉCNICO: Renée Buzahr Fontes Barreto Nascimento CREA: 0500186596	ENDEREÇO: Santo Amaro/BA			
	LOTE: 95	QUADRA: 12A	ÁREA: 1.378,90 m²	ESCALA: 1 / 400
DATA: 02/05/2024				
PROPRIETÁRIO: Município de Santo Amaro				

A4 = (297mm x 210 mm)

Prefeitura Municipal de Santo Amaro



De	Para	Âng. Int.	Distância	Coord. E(X)	Coord. N(Y)
1	2	89°25'45"	5,84 m	531.087.2002	8.613.491.2828
2	3	90°19'27"	2,66 m	531.092.3237	8.613.494.0927
3	4	179°12'26"	7,41 m	531.093.6143	8.613.491.7707
4	5	91°38'32"	5,70 m	531.097.1257	8.613.485.2421
5	1	89°23'50"	10,19 m	531.092.1872	8.613.482.4006

RENEE BUZAHR FONTES BARRETO NASCIMENTO
Assinado de forma digital por RENEE BUZAHR FONTES BARRETO NASCIMENTO/88312378831237
 Dados: 2024.07.19 12:21:24 -03'00'

Prefeitura Municipal de Santo Amaro

RESP. TÉCNICO:

Renée Buzahr Fontes Barreto Nascimento
CREA: 0500186596

ENDEREÇO:

Santo Amaro/BA

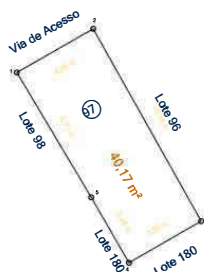
LOTE: 96	QUADRA: 12 A	ÁREA: 58,57 m²	ESCALA: 1 / 250	DATA: 02/05/2024
-------------	-----------------	-------------------	--------------------	---------------------

PROPRIETÁRIO:

Município de Santo Amaro

A4m4297mmx210mm

Prefeitura Municipal de Santo Amaro



De	Para	Âng. Int.	Distância	Coord. E(X)	Coord. N(Y)
		° '08"	4,06 m	531.083,6716	8.613.489,2655
2	3	89°33'22"	10,19 m	531.087,2002	8.613.491,2828
3	4	90°39'03"	3,85 m	531.092,1872	8.613.482,4006
4	5	89°58'56"	3,49 m	531.088,8506	8.613.480,4771
5	1	180°51'31"	6,71 m	531.087,1098	8.613.483,4989

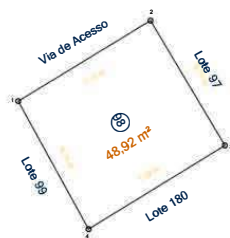
RENEE BUZAHR FONTES BARRETO NASCIMENTO
Assinado de forma digital por RENEE BUZAHR FONTES BARRETO NASCIMENTO/8831237
 8831237500 2024.07.19 12:21:24 -03'00'

Prefeitura Municipal de Santo Amaro

RESP. TÉCN.: Renée Buzahr Fontes Barreto Nascimento CREA: 0500186596	ENDEREÇO: Santo Amaro/BA			
	LOTE: 97	QUADRA: 12 A	ÁREA: 40,17 m²	SCALA: / 250
	DATA: 02/05/2024			
PROPRIETÁRIO: Município de Santo Amaro				

(297mmx4210mm)

Prefeitura Municipal de Santo Amaro



RENEE BUZAHR FONTEES BARRETO NASCIMENTO
Assinado de forma digital por RENEE BUZAHR FONTEES BARRETO NASCIMENTO/8831237
8831237500
Dados: 2024.07.19 12:21:24 -03'00'

De	Para	Âng. Int.	Distância	Coord. E(X)	Coord. N(Y)
1	2	92°33'14"	7,15 m	531.077,5608	8.613.485,5441
2	3	89°27'48"	6,71 m	531.083,6716	8.613.489,2655
3	4	90°43'21"	7,39 m	531.087,1098	8.613.483,4989
4	1	87°15'37"	6,74 m	531.080,8085	8.613.479,6334

Prefeitura Municipal de Santo Amaro

RESP. TÉCNICO:

Renée Buzahr Fontes Barreto Nascimento
CREA: 0500186596

ENDEREÇO:

Santo Amaro/BA

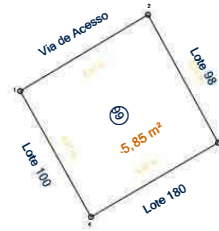
LOTE:	QUADRA:	ÁREA:	SCALA:	DATA:
98	12 A	48,92 m ²	/ 250	02/05/2024

PROPRIETÁRIO:

Município de Santo Amaro

A4 = (297mm x 210mm)

Prefeitura Municipal de Santo Amaro



RENEE BUZAHR FONTEES BARRETO NASCIMENTO
Assinado de forma digital por RENEE BUZAHR FONTEES BARRETO NASCIMENTO
8831237500 2024.07.19 12:21:24 -03'00'

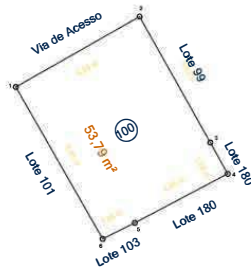
				(X)	Coord. N(Y)
1	2	91°33'31"	6,87 m	531.071,6646	8.613.482,0169
2	3	87°53'54"	6,74 m	531.077,5608	8.613.485,5441
3	4	91°30'37"	6,81 m	531.080,8085	8.613.479,6334
4	1	89°01'58"	6,67 m	531.074,9328	8.613.476,2003

Prefeitura Municipal de Santo Amaro

TÉC.: Renée Buzahr Fontes Barreto Nascimento CREA: 0500186596	ENDEREÇO: Santo Amaro/BA			
	LOTE: 99	QUADRA: 12 A	ÁREA: 45,85 m ²	ESCALA: 1 / 250
	DATA: 02/05/2024			
PROPRIETÁRIO: Município de Santo Amaro				

A4m4297mmx4210mm)0

Prefeitura Municipal de Santo Amaro



De	Para	Âng. Int.	Distância	Coord. E(X)	Coord. N(Y)
1	2	89°52'31"	6,58 m	531.065,9477	8.613.478,7642
2	3	89°41'30"	6,67 m	531.071,6646	8.613.482,0169
3	4	179°41'32"	1,65 m	531.074,9328	8.613.476,2003
4	5	88°48'36"	4,85 m	531.075,7348	8.613.474,7549
5	6	178°42'22"	1,66 m	531.071,4455	8.613.472,4903
6	1	93°13'28"	8,08 m	531.069,9598	8.613.471,7483

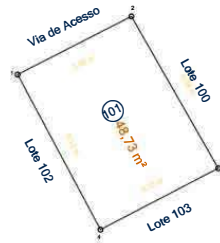
RENEE BUZAHR FONTES BARRETO NASCIMENTO
Assinado de forma digital por RENE BUZAHR FONTES BARRETO NASCIMENTO/88812378831237500
 Dados: 2024.07.19 12:21:24 -03'00'

Prefeitura Municipal de Santo Amaro

RESP. TÉCNICO: Renée Buzahr Fontes Barreto Nascimento CREA: 0500186596	ENDEREÇO: Santo Amaro/BA				
	LOTE: 100	QUADRA: 12 A	ÁREA: 53,79 m²	ESCALA: 1 / 250	DATA: 02/05/2024
	PROPRIETÁRIO: Município de Santo Amaro				

A4 = (297mm x 210mm)

Prefeitura Municipal de Santo Amaro



RENEE BUZAHR FONTES BARRETO NASCIMENTO
Assinado de forma digital por RENEE BUZAHR FONTES BARRETO NASCIMENTO/8831237
8831237500
Dados: 2024.07.19 12:21:24 -03'00'

		Int.	Distância	Coord. E(X)	Coord. N(Y)
1	2	88°56'06"	5,90 m	531.060,6914	8.613.476,0781
2	3	92°41'47"	8,08 m	531.065,9477	8.613.478,7642
3	4	87°44'21"	6,13 m	531.069,9598	8.613.471,7483
4	1	90°37'47"	8,12 m	531.064,5205	8.613.468,9165

Prefeitura Municipal de Santo Amaro

RESP. TÉCNICO:

Renée Buzahr Fontes Barreto Nascimento
CREA: 0500186596

ENDEREÇO:

Santo Amaro/BA

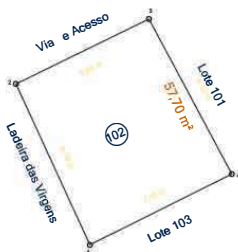
LOTE:	QUADRA:	ÁREA:	ESCALA:	DATA:
101	12 A	48,73 m ²	1 / 250	02/05/2024

PROPRIETÁRIO:

Município de Santo Amaro

A4m4297mmx210mm

Prefeitura Municipal de Santo Amaro



RENEE BUZAH
FONTES
BARRETO
NASCIMENTO
8831237500

Assinado de forma
digital por RENEE
BUZAH FONTES
BARRETO
NASCIMENTO/8831237
500
Dados: 2024.07.19
12:21:24 -03'00'

De	Para	Âng. Int.	Distância	Coord. E(X)	Coord. N(Y)
1	2	88°10'18"	8,18 m	531.057,9621	8.613.465,6460
2	3	91°21'17"	6,84 m	531.054,5478	8.613.473,0778
3	4	92°06'00"	8,12 m	531.060,6914	8.613.476,0781
4	1	88°22'25"	7,33 m	531.064,5203	8.613.468,9163

Prefeitura Municipal de Santo Amaro

RESP. TÉCNICO:

Renée Buzahr Fontes
Barreto Nascimento
CREA: 0500186596

ENDEREÇO:

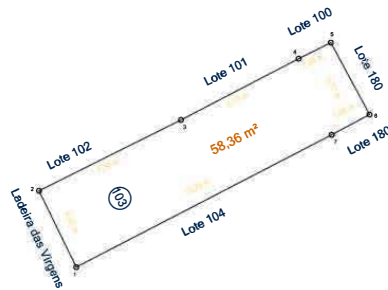
Santo Amaro/BA

LOTE: 102	QUADRA: 12 A	ÁREA: 57,70 m ²	ESCALA: 1 / 250	DATA: 02/05/2024
--------------	-----------------	-------------------------------	--------------------	---------------------

PROPRIETÁRIO:
Município de Santo Amaro

A4m4297mmx210mm)0

Prefeitura Municipal de Santo Amaro



De	Para	Âng. Int	Distância	Coord. E(X)	Coord. N(Y)
1	2	88°40'08"	3,92 m	531.059.6845	8.613.462.1207
2	3	90°27'52"	7,33 m	531.057.9621	8.613.465.6460
3	4	180°35'25"	6,13 m	531.064.5205	8.613.468.9165
4	5	179°02'12"	1,66 m	531.069.9598	8.613.471.7483
5	6	91°47'52"	3,77 m	531.071.4455	8.613.472.4903
6	7	89°52'19"	1,98 m	531.073.2365	8.613.469.1691
7	1	179°09'42"	13,29 m	531.071.4895	8.613.468.2320

RENEE BUZAHF Assinado de forma
 FONTES digital por RENE
 BUZAHF FONTES
 BARRETO BARRETO
 NASCIMENTO/78831237
 8831237500 Data: 2024.07.19
 12:21:24 -03'00'

Prefeitura Municipal de Santo Amaro

RESP. TÉCNICO:

Renée Buzahr Fontes
 Barreto Nascimento
 CREA: 0500186596

ENDEREÇO:

Santo Amaro/BA

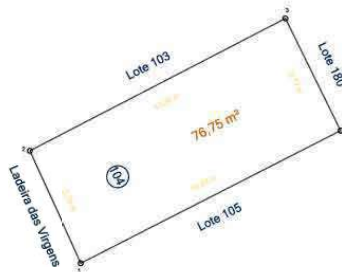
LOTE: 103	QUADRA: 12 A	ÁREA: 58,36 m ²	ESCALA: 1 / 250	DATA: 02/05/2024
--------------	-----------------	-------------------------------	--------------------	---------------------

PROPRIETÁRIO:

Município de Santo Amaro

A4m-4297mmx210mm)0

Prefeitura Municipal de Santo Amaro



De	Para	Âng. Int.	Distância	Coord. E(X)	Coord. N(Y)
1	2	87°16'08"	5,70 m	531.062.0327	8.613.456.9236
2	3	180°45'52"	13,30 m	531.059.6891	8.613.462.1230
3	4	88°49'11"	5,77 m	531.071.4895	8.613.468.2320
4	1	90°51'20"	13,48 m	531.074.0372	8.613.463.0522

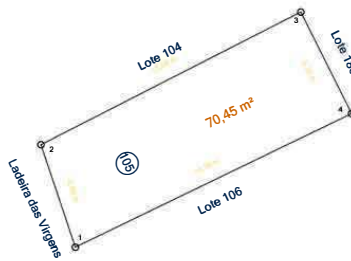
RENEE BUZAHR FONTES BARRETO NASCIMENTO
Assinado de forma digital por RENEE BUZAHR FONTES BARRETO NASCIMENTO/8831237
 Dados: 2024.07.19 12:21:24 -03'00'

Prefeitura Municipal de Santo Amaro

RESP. TÉCNICO: Renée Buzahr Fontes Barreto Nascimento CREA: 0500186596	ENDEREÇO:			
	Santo Amaro/BA			
	LOTE: 104	QUADRA: 12 A	ÁREA: 76,75 m²	ESCALA: 1 / 250
PROPRIETÁRIO:				
Município de Santo Amaro				

(297mmx4210mm)

Prefeitura Municipal de Santo Amaro



RENEE BUZAHR FONTEES BARRETO NASCIMENTO
Assinado de forma digital por RENEE BUZAHR FONTEES BARRETO NASCIMENTO/88312378831237500
Dados: 2024.07.19 12:21:24 -03'00'

		Int.	Distância	Coord. E(X)	Coord. N(Y)
1	2	82°46'00"	4,99 m	531.063,6219	8.613.452,1919
2	3	98°28'51"	13,48 m	531.062,0327	8.613.456,9236
3	4	89°31'57"	5,25 m	531.074,0372	8.613.463,0522
4	1	89°13'12"	14,18 m	531.076,3842	8.613.458,3609

Prefeitura Municipal de Santo Amaro

RESP. TÉCNICO:

é z F ts
t N sc t
0500186596

ENDEREÇO:

- Santo Amaro/BA

LOTE: 105	QUADRA: 12A	ÁREA: 70,45 m²	S 0	DATA: 22/04/2024
--------------	----------------	-------------------	--------	---------------------

PROPRIETÁRIO:
Município Santo Amaro

A4m-4297mmx210mm)0

Prefeitura Municipal de Santo Amaro



RENEE BUZHR FONTES BARRETO NASCIMENTO
Assinado de forma digital por RENEE BUZHR FONTES BARRETO NASCIMENTO/88312378831237500
Dados: 2024.07.19 12:21:24 -03'00'

De	Para	Âng. Int.	Distância	Coord. E(X)	Coord. N(Y)
1	2	85°57'21"	5,02 m	531.065,3909	8.613.447,4977
2	3	95°08'57"	14,18 m	531.063,6219	8.613.452,1919
3	4	90°16'57"	5,28 m	531.076,3842	8.613.458,3609
4	1	88°36'44"	14,65 m	531.078,7050	8.613.453,6196

Prefeitura Municipal de Santo Amaro

RESP. TÉCNICO:

Renée Buzahr Fontes Barreto Nascimento
CREA: 0500186596

ENDEREÇO:

- Santo Amaro/BA

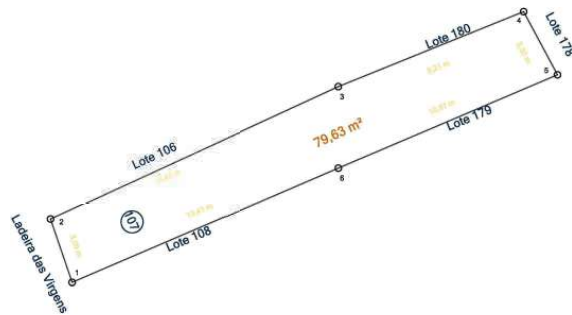
LOTE:	QUADRA:	ÁREA:	ESCALA:	DATA:
106	12A	74,08 m²	1 / 250	22/04/2024

PROPRIETÁRIO:

Município Santo Amaro

(297mmx210mm)

Prefeitura Municipal de Santo Amaro



De	Para	Âng. Int.	Distância	Coord. E(X)	Coord. N(Y)
		° '16"	3,09 m	531.066,3883	8.613.444,5742
2	3	95°51'16"	14,65 m	531.065,3909	8.613.447,4977
3	4	177°16'58"	9,21 m	531.078,7050	8.613.453,6196
4	5	96°16'41"	3,30 m	531.087,2478	8.613.457,0669
5	6	84°46'20"	10,97 m	531.088,8077	8.613.454,1642
6	1	180°14'29"	13,41 m	531.078,7084	8.613.449,8719

RENEE BUZAHR FONTESS
 FONTESS BARRETO
 NASCIMENTO: 29/05/1983
 8831237500

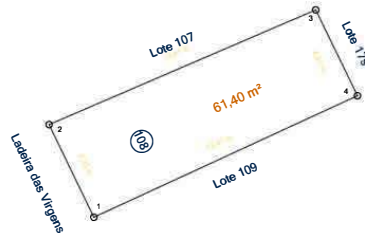
Assinado de forma digital por RENEE BUZAHR FONTESS BARRETO NASCIMENTO/98831237500. Dados: 2024.07.19 12:21:24 -03'00'

Prefeitura Municipal de Santo Amaro

ESP. TÉC.: é z F t t N c t CREA: 0500186596	ENDEREÇO: - Santo Amaro/BA			
	LOTE: 107	QUADRA: 12A	ÁREA: 79,63 m²	ESCALA: 1 / 250
PROPRIETÁRIO: Município Santo Amaro				

A4 = (297mm x 210mm)

Prefeitura Municipal de Santo Amaro



RENEE BUZHR FONTEZ BARRETO NASCIMENTO
Assinado de forma digital por RENEE BUZHR FONTEZ BARRETO NASCIMENTO/8831237
Dados: 2024.07.19 12:21:24 -03'00'

De	Para	Âng. Int.	Distância	Coord. E(X)	Coord. N(Y)
1	2	91°02'36"	4,75 m	531.068,4567	8.613.440,2938
2	3	87°28'38"	13,41 m	531.066,3883	8.613.444,5742
3	4	92°40'16"	4,41 m	531.078,7084	8.613.449,8719
4	1	88°48'29"	13,41 m	531.080,6365	8.613.445,9080

Prefeitura Municipal de Santo Amaro

RESP. TÉCNICO:

Renée Buzahr Fontes Barreto Nascimento
CREA: 0500186596

ENDEREÇO:

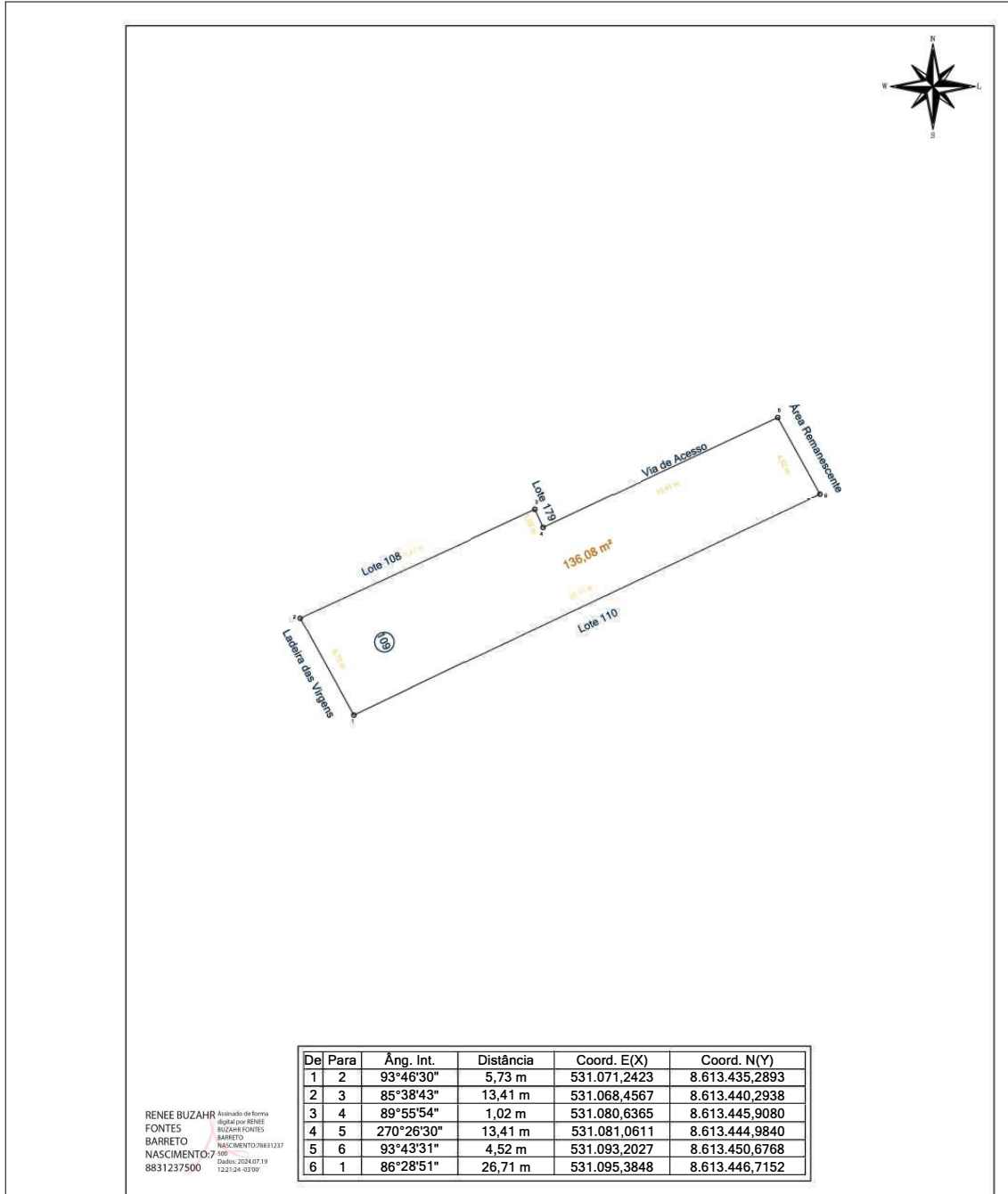
- Santo Amaro/BA

LOTE: 108	QUADRA: 12A	ÁREA: 61,40 m²	ESCALA: 1 / 250	DATA: 22/04/2024
--------------	----------------	-------------------	--------------------	---------------------

PROPRIETÁRIO:
Município Santo Amaro

(297mmx210mm)

Prefeitura Municipal de Santo Amaro



De	Para	Âng. Int.	Distância	Coord. E(X)	Coord. N(Y)
1	2	93°46'30"	5,73 m	531.071,2423	8.613.435,2893
2	3	85°38'43"	13,41 m	531.068,4567	8.613.440,2938
3	4	89°55'54"	1,02 m	531.080,6365	8.613.445,9080
4	5	270°26'30"	13,41 m	531.081,0611	8.613.444,9840
5	6	93°43'31"	4,52 m	531.093,2027	8.613.450,6768
6	1	86°28'51"	26,71 m	531.095,3848	8.613.446,7152

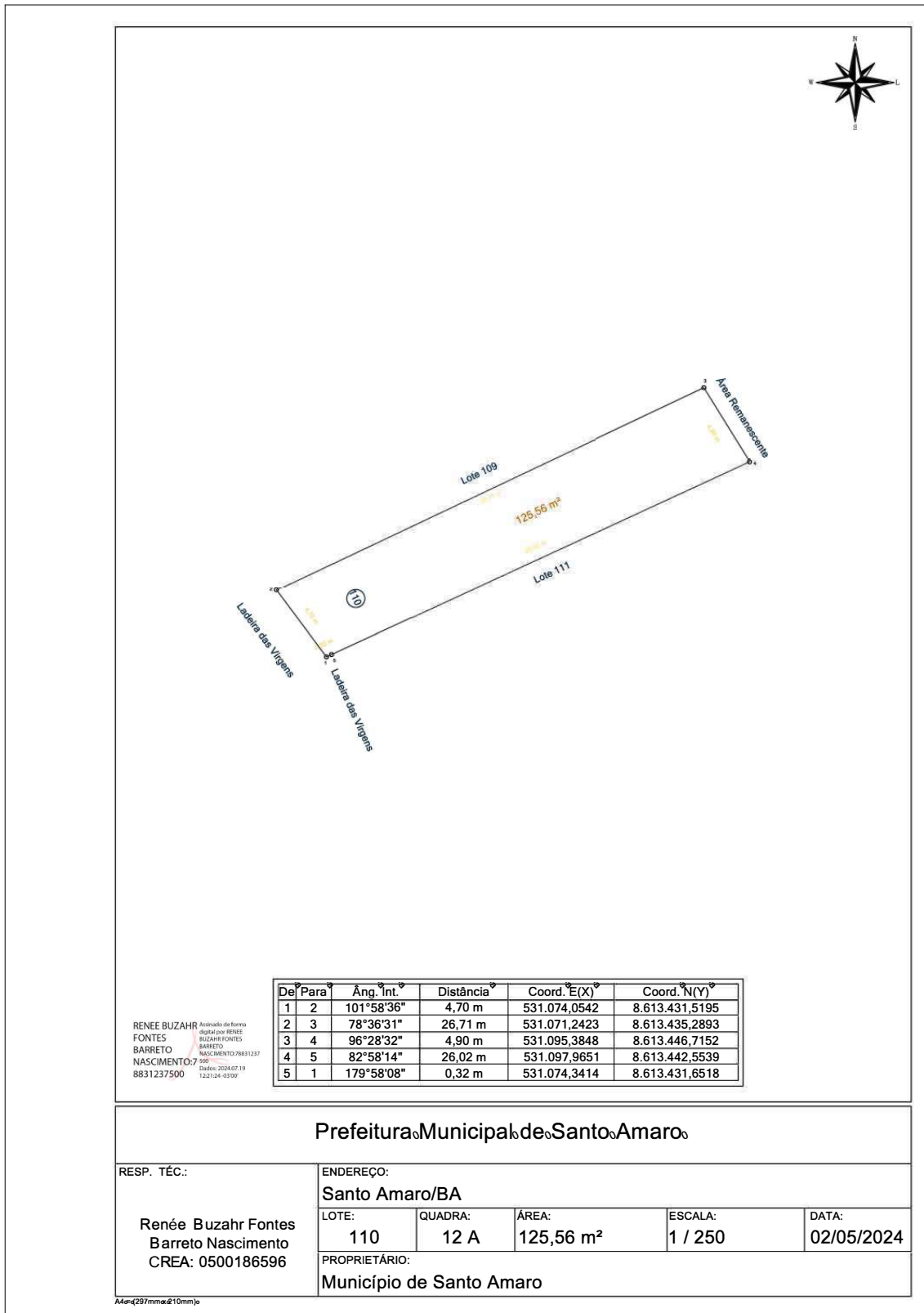
RENEE BUZAHF Assinado de forma digital por RENEE BUZAHF FONTES BARRETO NASCIMENTO/8831237 8831237500
Assinado digital por RENEE BUZAHF FONTES BARRETO NASCIMENTO/8831237 12/21/24 - 03:00

Prefeitura Municipal de Santo Amaro

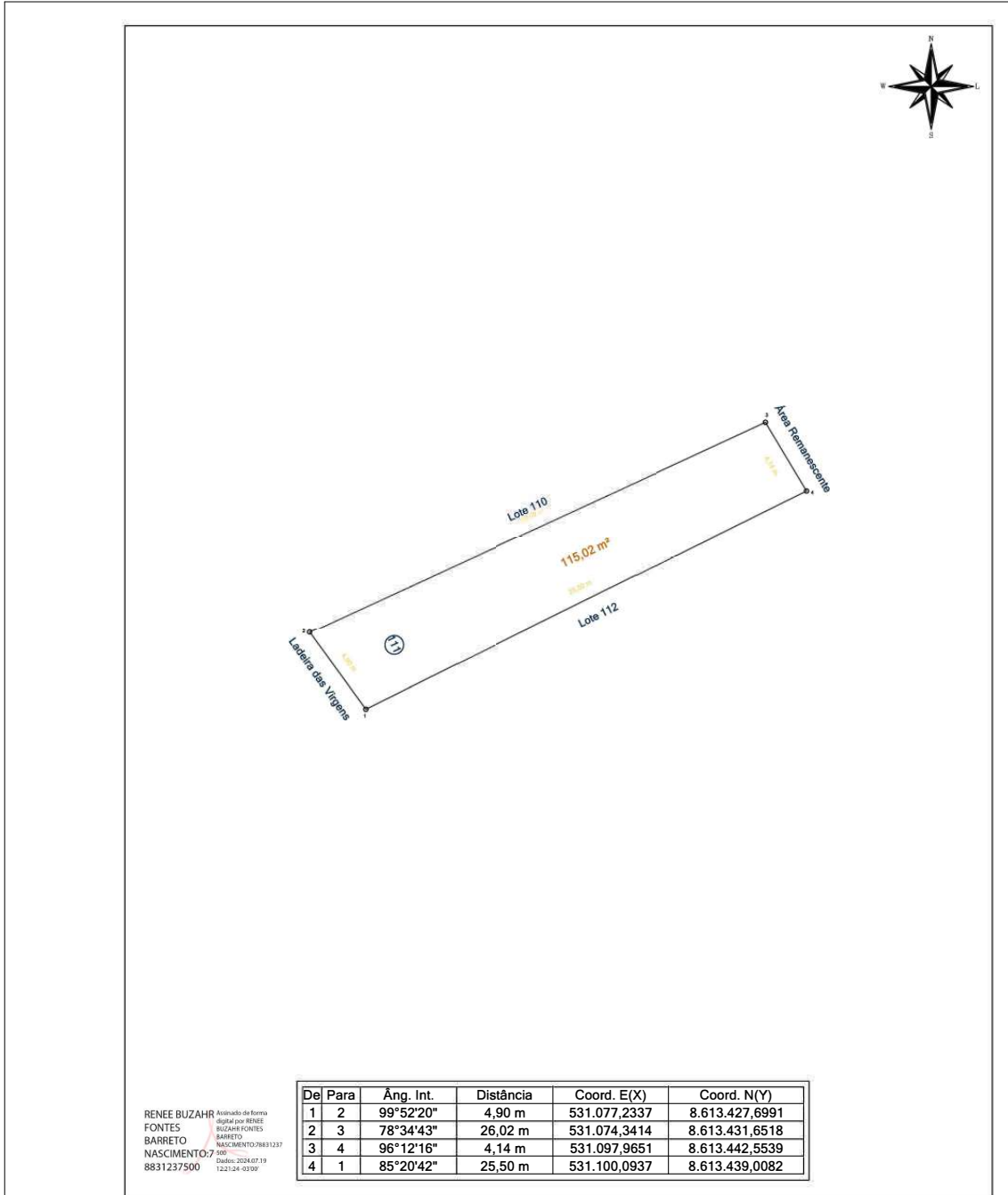
RESP. TÉCNICO: Renée Buzahr Fontes Barreto Nascimento CREA: 0500186596	ENDEREÇO: Santo Amaro/BA				
	LOTE: 109	QUADRA: 12 A	ÁREA: 136,08 m²	ESCALA: 1 / 250	DATA: 02/05/2024
	PROPRIETÁRIO: Município de Santo Amaro				

A4 = (297mm x 210mm)

Prefeitura Municipal de Santo Amaro



Prefeitura Municipal de Santo Amaro

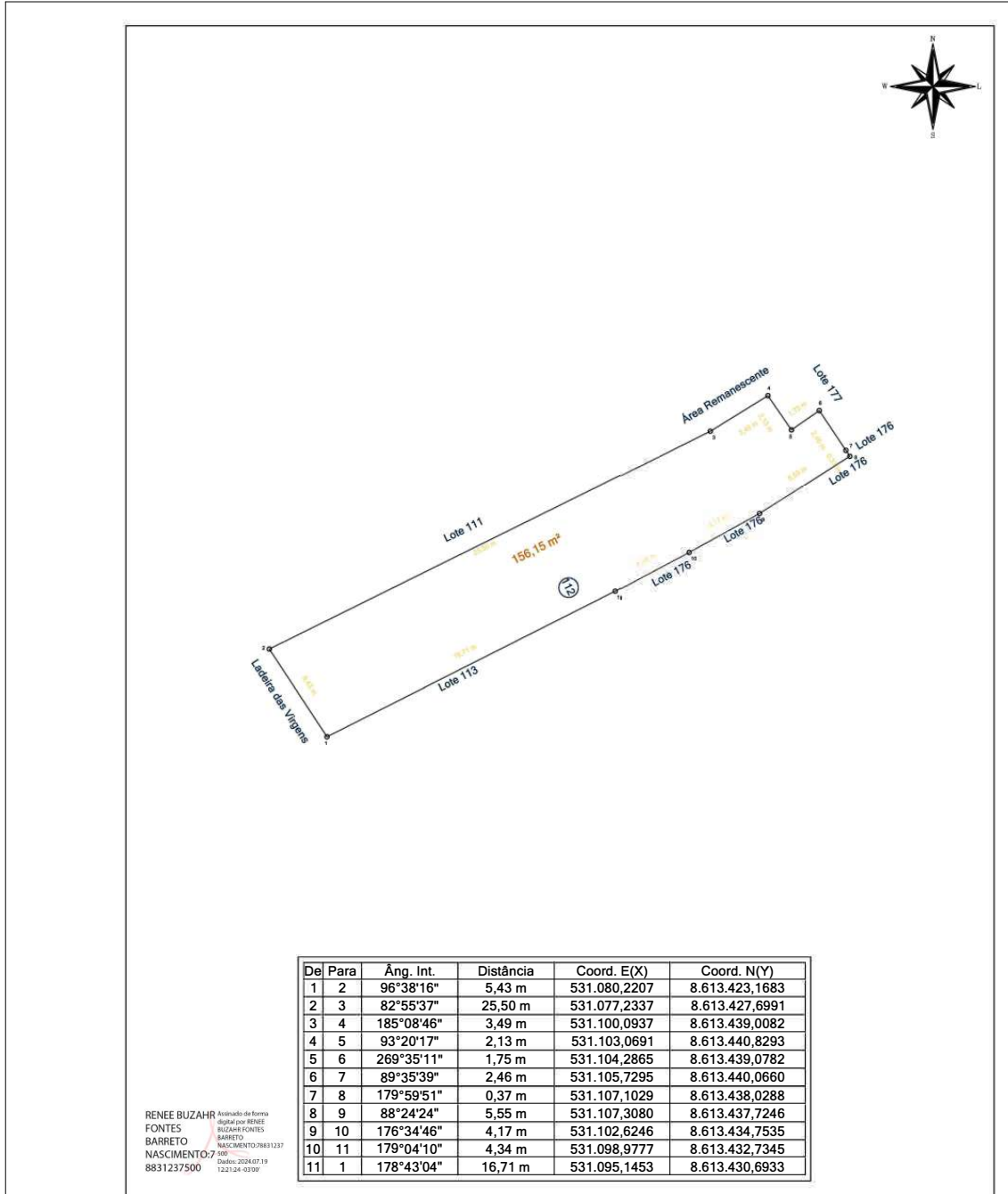


RENEE BUZHR FONTES BARRETO NASCIMENTO
 8831237500
Assinado de forma digital por RENEE BUZHR FONTES BARRETO NASCIMENTO/78831237500. Dados: 2024.07.19 12:21:24 -03'00'

Prefeitura Municipal de Santo Amaro

RESP. TÉCNICO: Renée Buzahr Fontes Barreto Nascimento CREA: 0500186596	ENDEREÇO: Santo Amaro/BA			
	LOTE: 111	QUADRA: 12 A	ÁREA: 115,02 m²	ESCALA: 1 / 250
	DATA: 02/05/2024			
PROPRIETÁRIO: Município de Santo Amaro				

Prefeitura Municipal de Santo Amaro



De	Para	Âng. Int.	Distância	Coord. E(X)	Coord. N(Y)
1	2	96°38'16"	5,43 m	531.080,2207	8.613.423,1683
2	3	82°55'37"	25,50 m	531.077,2337	8.613.427,6991
3	4	185°08'46"	3,49 m	531.100,0937	8.613.439,0082
4	5	93°20'17"	2,13 m	531.103,0691	8.613.440,8293
5	6	269°35'11"	1,75 m	531.104,2865	8.613.439,0782
6	7	89°35'39"	2,46 m	531.105,7295	8.613.440,0660
7	8	179°59'51"	0,37 m	531.107,1029	8.613.438,0288
8	9	88°24'24"	5,55 m	531.107,3080	8.613.437,7246
9	10	176°34'46"	4,17 m	531.102,6246	8.613.434,7535
10	11	179°04'10"	4,34 m	531.098,9777	8.613.432,7345
11	1	178°43'04"	16,71 m	531.095,1453	8.613.430,6933

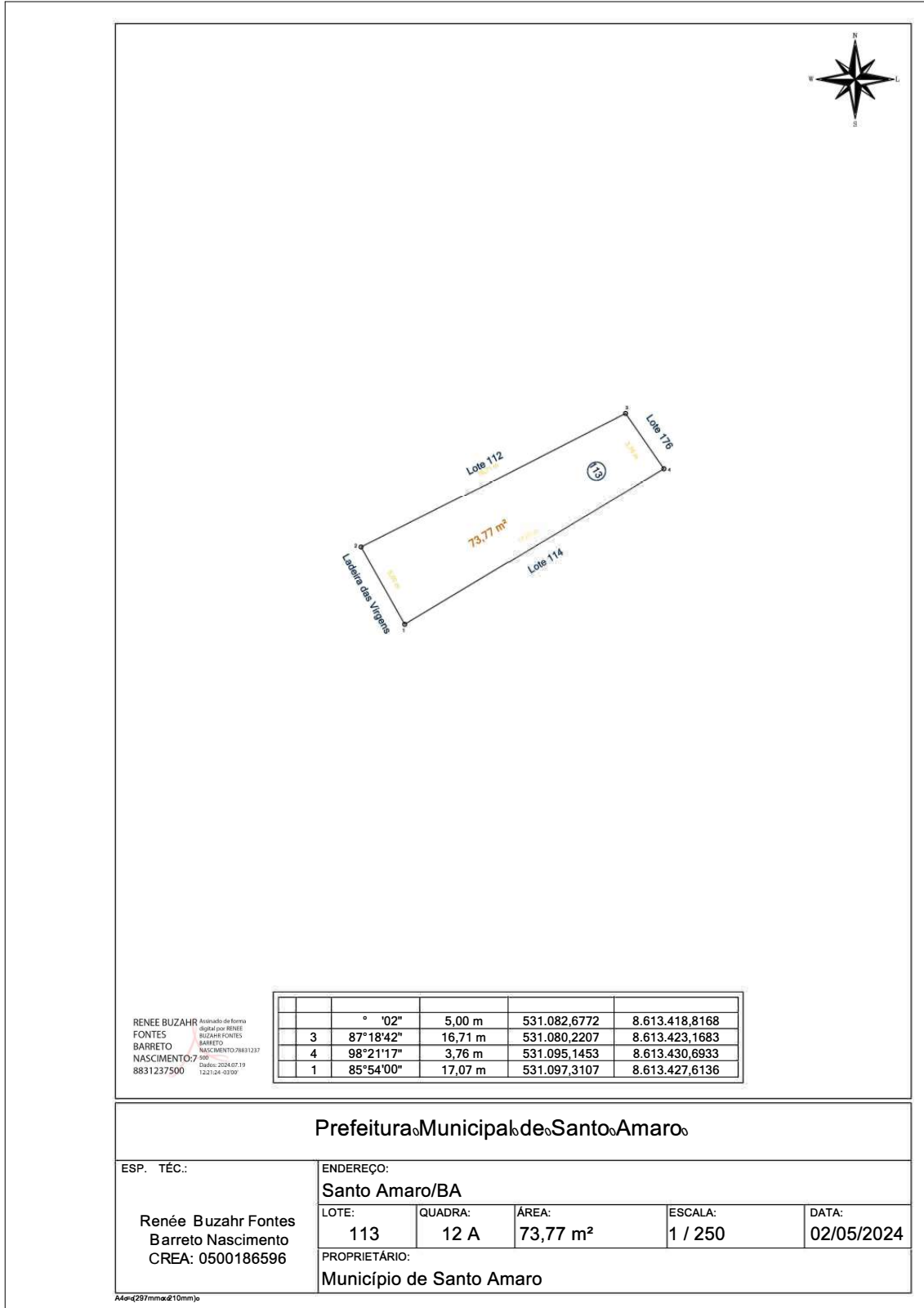
RENEE BUZAHF Assinado de forma digital por RENEE BUZAHF FONTES BARRETO NASCIMENTO/8831237 8831237500 Data: 2024.07.19 12:21:24 -03'00'

Prefeitura Municipal de Santo Amaro

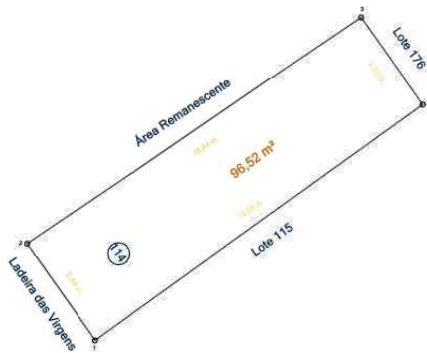
RESP. TÉCNICO: Renée Buzahr Fontes Barreto Nascimento CREA: 0500186596	ENDEREÇO: Santo Amaro/BA			
	LOTE: 112	QUADRA: 12 A	ÁREA: 156,15 m²	ESCALA: 1 / 250
PROPRIETÁRIO: Município de Santo Amaro				

Mapa(297mmx4210mm)

Prefeitura Municipal de Santo Amaro



Prefeitura Municipal de Santo Amaro



RENEE BUZAHR FONTEES BARRETO NASCIMENTO
Assinado de forma digital por RENEE BUZAHR FONTEES BARRETO NASCIMENTO/8831237 8831237500. Dados: 2024.07.19 12:21:24 -03'00'

De	Para	Âng. Int.	Distância	Coord. E(X)	Coord. N(Y)
1	2	89°23'35"	5,44 m	531.085,0089	8.613.412,7116
2	3	89°01'22"	18,64 m	531.081,8833	8.613.417,1583
3	4	91°11'16"	4,92 m	531.097,3107	8.613.427,6136
4	1	90°23'48"	18,65 m	531.100,1547	8.613.423,5990

Prefeitura Municipal de Santo Amaro

RESP. TÉCNICO:

Renée Buzahr Fontes
 Barreto Nascimento
 CREA: 0500186596

ENDEREÇO:

Santo Amaro/BA

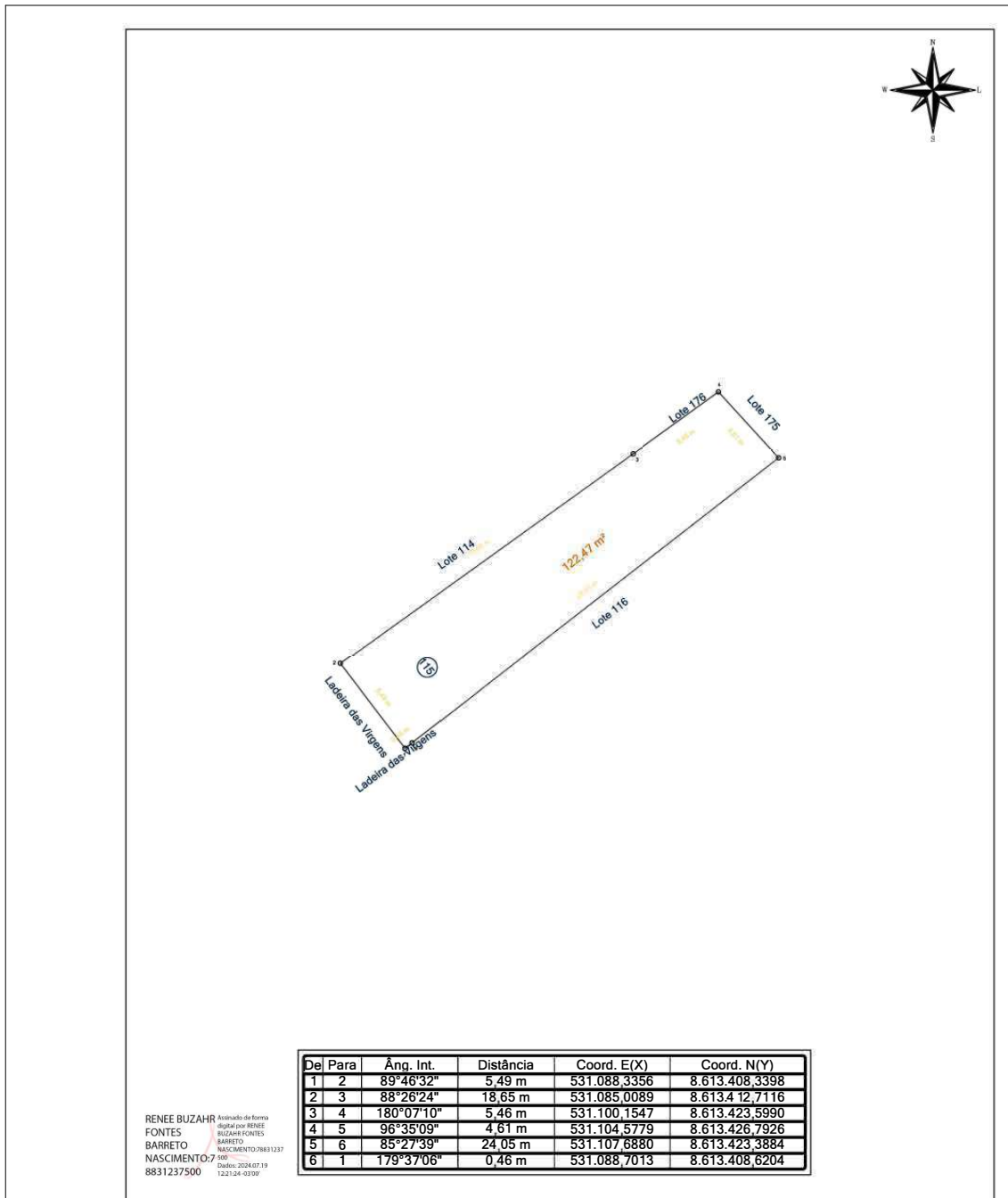
LOTE: 114	QUADRA: 12 A	ÁREA: 96,52 m²	ESCALA: 1 / 250	DATA: 02/05/2024
--------------	-----------------	-------------------	--------------------	---------------------

PROPRIETÁRIO:

Município de Santo Amaro

Arq=4291mmx210mm

Prefeitura Municipal de Santo Amaro



De	Para	Âng. Int.	Distância	Coord. E(X)	Coord. N(Y)
1	2	89°46'32"	5,49 m	531.088,3356	8.613.408,3398
2	3	88°26'24"	18,65 m	531.085,0089	8.613.412,7116
3	4	180°07'10"	5,46 m	531.100,1547	8.613.423,5990
4	5	96°35'09"	4,61 m	531.104,5779	8.613.426,7926
5	6	85°27'39"	24,05 m	531.107,6880	8.613.423,3884
6	1	179°37'06"	0,46 m	531.088,7013	8.613.408,6204

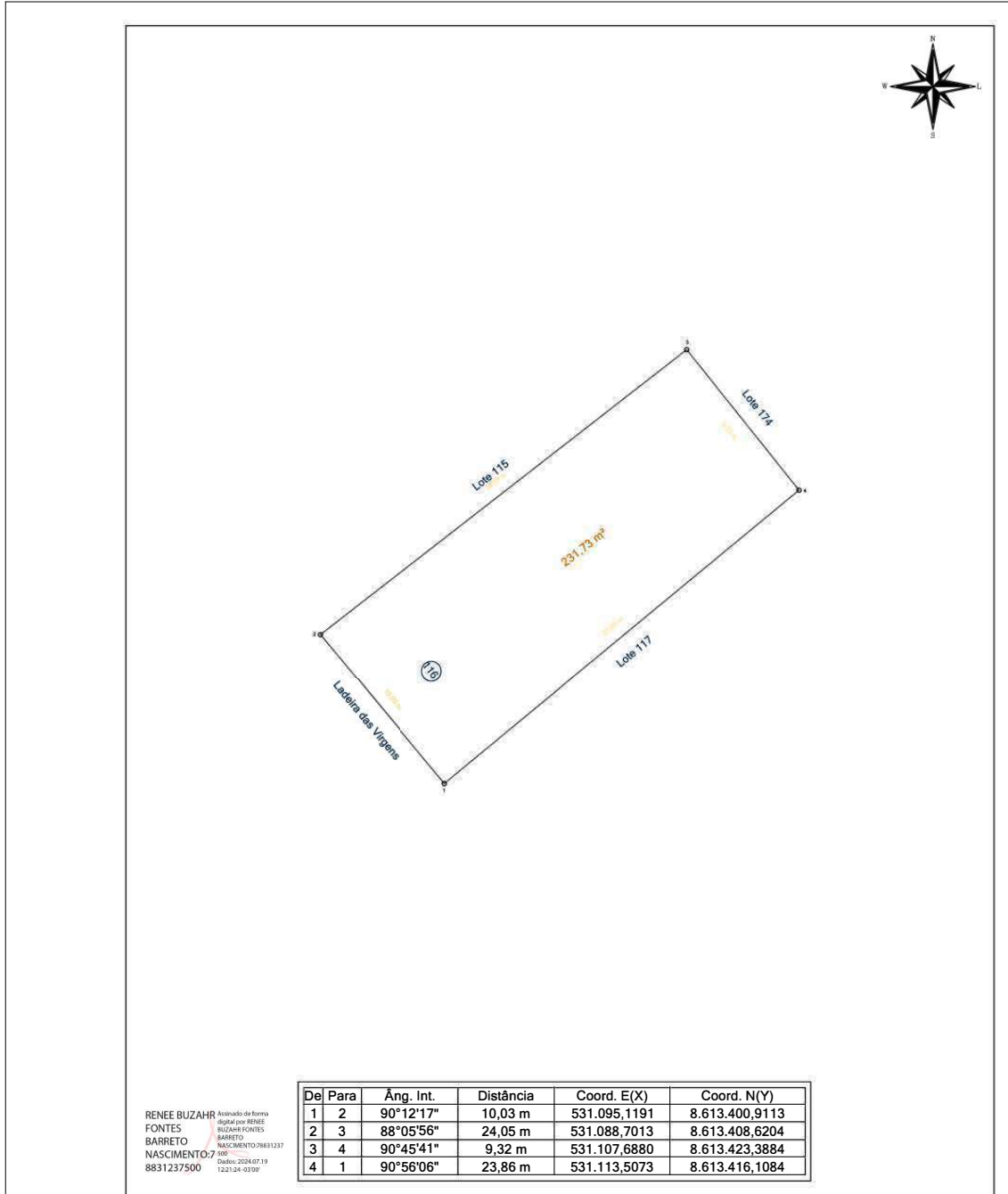
RENEE BUZAHR FONTES
 BARRETO NASCIMENTO
Assinado de forma digital por RENE BUZAHR FONTES BARRETO NASCIMENTO/8831237
8831237500

Prefeitura Municipal de Santo Amaro

ESP. TÍC.: Renée Buzahr Fontes Barreto Nascimento CREA: 0500186596	ENDEREÇO: Santo Amaro/BA			
	LOTE: 115	QUADRA: 12 A	ÁREA: 122,47 m²	ESCALA: 1 / 250
PROPRIETÁRIO: Município de Santo Amaro				

(297mmx210mm)

Prefeitura Municipal de Santo Amaro



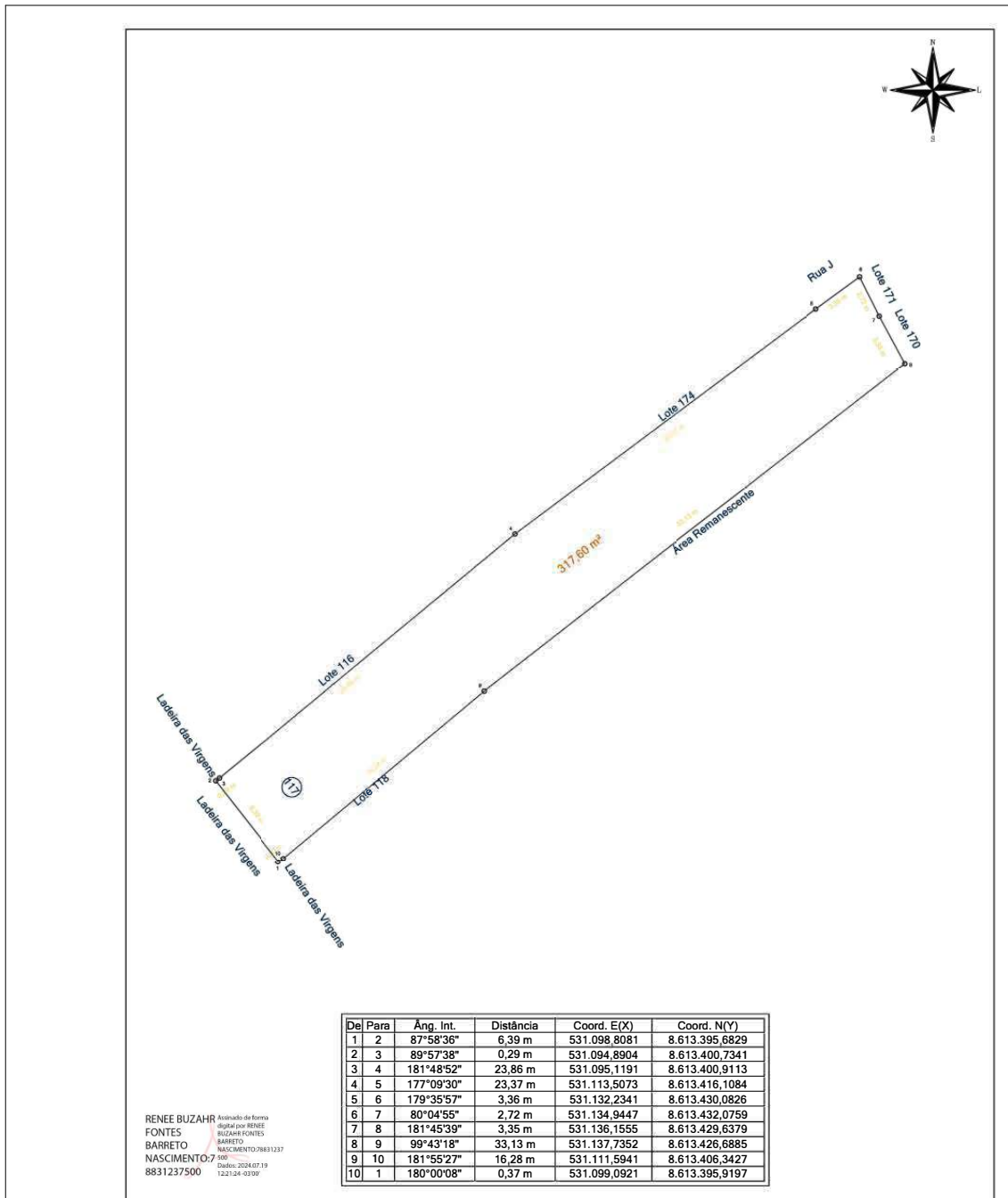
RENEE BUZAHR FONTES BARRETO NASCIMENTO
Assinado de forma digital por RENEE BUZAHR FONTES BARRETO NASCIMENTO/8831237500. Dados: 2024.07.19 12:21:24 -03'00'

Prefeitura Municipal de Santo Amaro

TÉC.: Renée Buzahr Fontes Barreto Nascimento CREA: 0500186596	ENDEREÇO: Santo Amaro/BA			
	LOTE: 116	QUADRA: 12 A	ÁREA: 231,73 m²	ESCALA: 1 / 250
DATA: 02/05/2024				
PROPRIETÁRIO: Município de Santo Amaro				

Amor4297mm&d10mm)0

Prefeitura Municipal de Santo Amaro

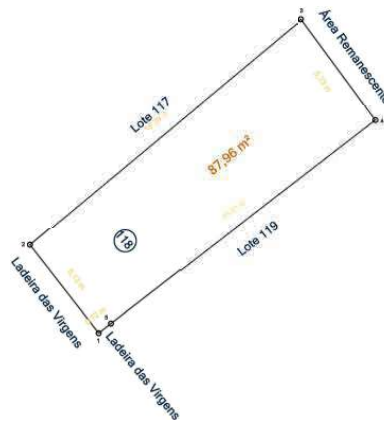


Prefeitura Municipal de Santo Amaro

RESP. TÉCN.: Renée Buzahr Fontes Barreto Nascimento CREA: 0500186596	ENDEREÇO: Santo Amaro/BA			
	LOTE: 117	QUADRA: 12 A	ÁREA: 317,60 m²	ESCALA: 1 / 300
PROPRIETÁRIO: Município de Santo Amaro				

(297mmx4210mm)

Prefeitura Municipal de Santo Amaro



De	Para	Âng. Int.	Distância	Coord. E(X)	Coord. N(Y)
	3	91°49'01"	16,28 m	531.102,2514	8.613.391,8762
	4	86°43'23"	5,73 m	531.111,5941	8.613.406,3427
	5	91°09'24"	15,41 m	531.115,0085	8.613.401,7353
	1	180°00'02"	0,72 m	531.102,8180	8.613.392,3141

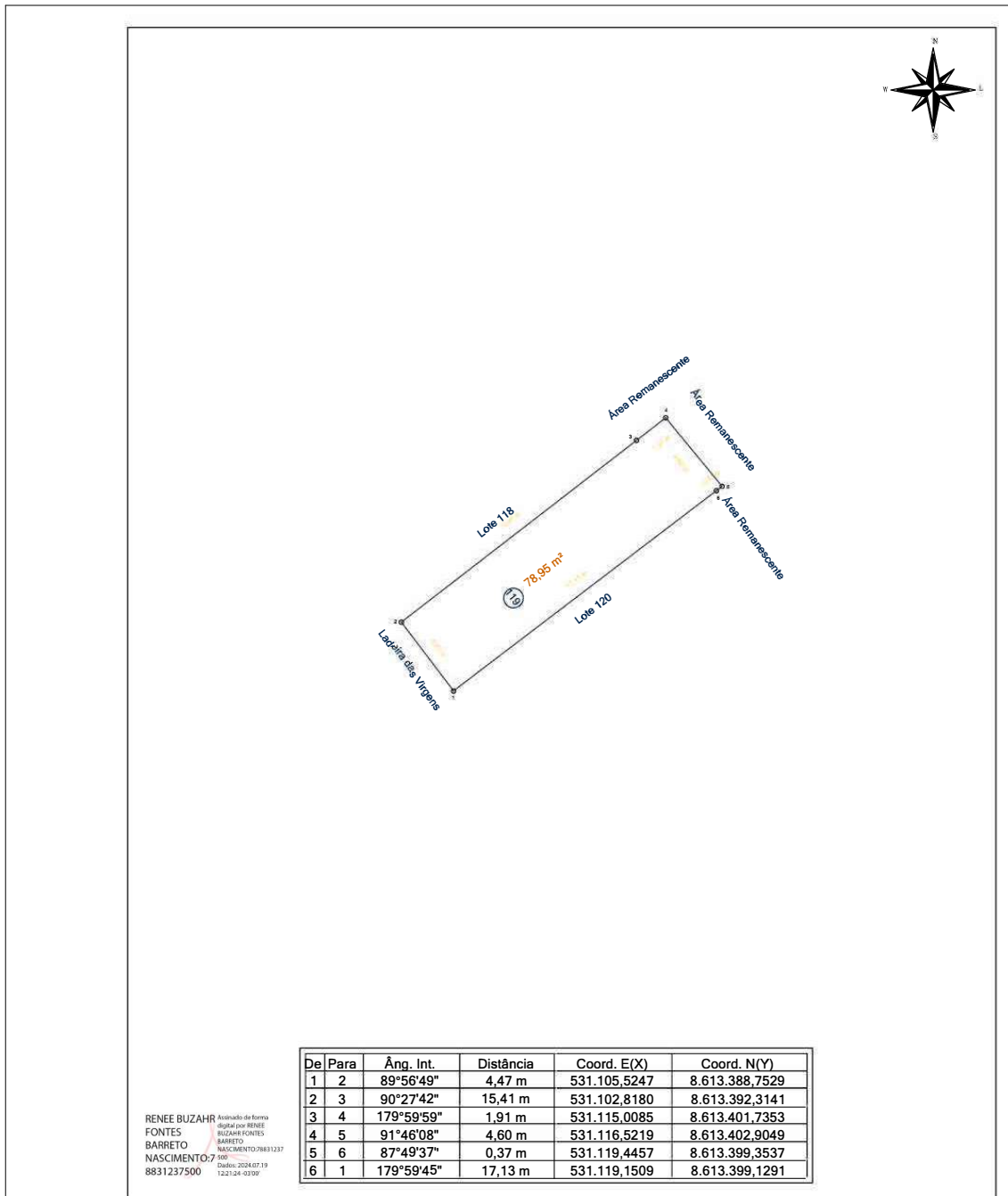
RENEE BUZAHR FONTEES BARRETO
 Assinado de forma digital por RENEE BUZAHR FONTEES BARRETO
 NASCIMENTO: 29/05/1983
 8831237500
 Dados: 2024.07.19 12:21:24 -03'00'

Prefeitura Municipal de Santo Amaro

ESP. TÊC.: é z F t t N c t C 0500186596	ENDEREÇO: Santo Amaro/BA			
	LOTE: 118	QUADRA: 12 A	ÁREA: 87,96 m²	ESCALA: 1 / 250
PROPRIETÁRIO: Município de Santo Amaro				

A4m-4297mmx210mm

Prefeitura Municipal de Santo Amaro



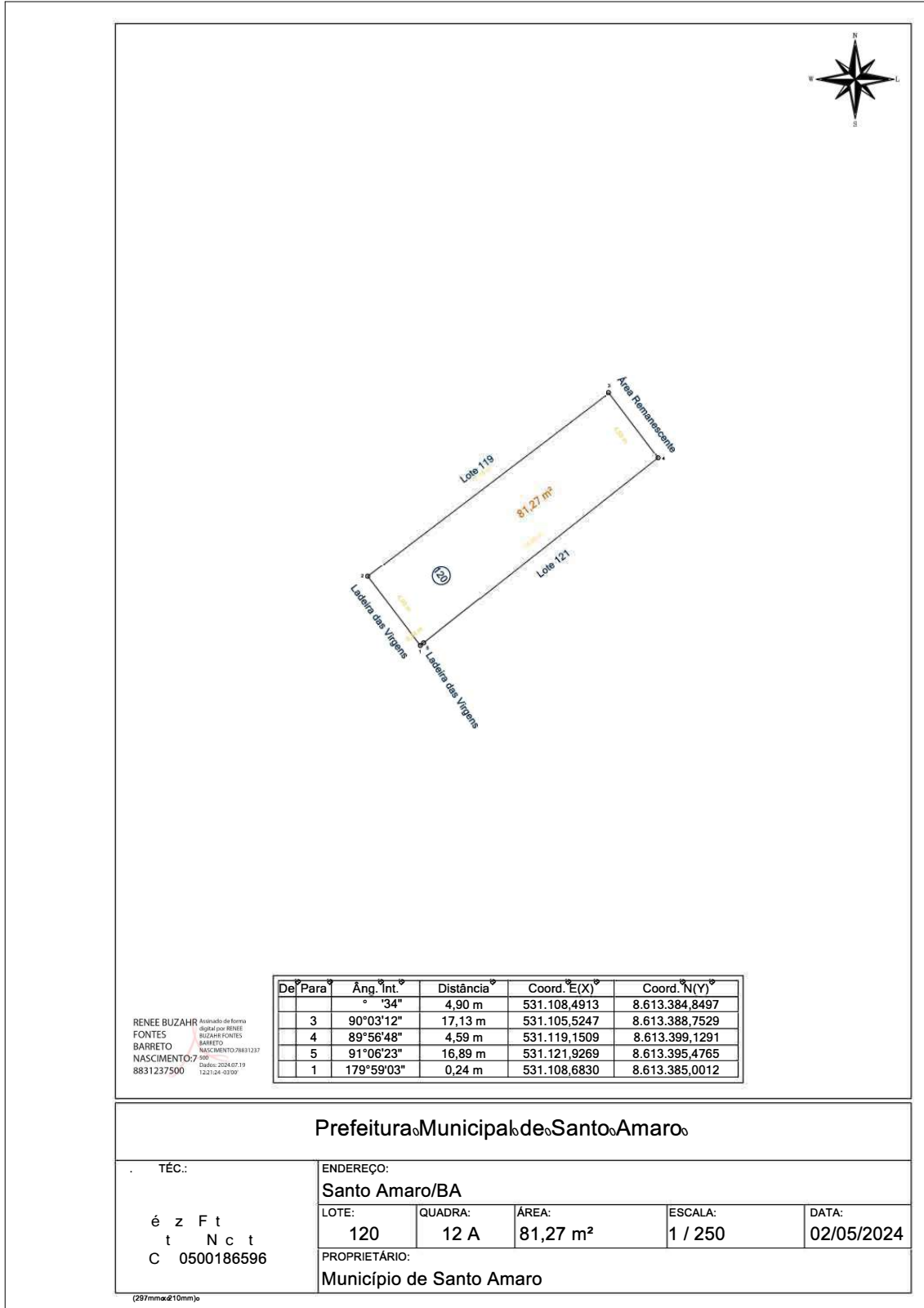
RENEE BUZAHR FONTEES BARRETO NASCIMENTO
Assinado de forma digital por RENEE BUZAHR FONTEES BARRETO NASCIMENTO/88312378831237
 Dados: 2024.07.19 12:21:24 -03'00'

Prefeitura Municipal de Santo Amaro

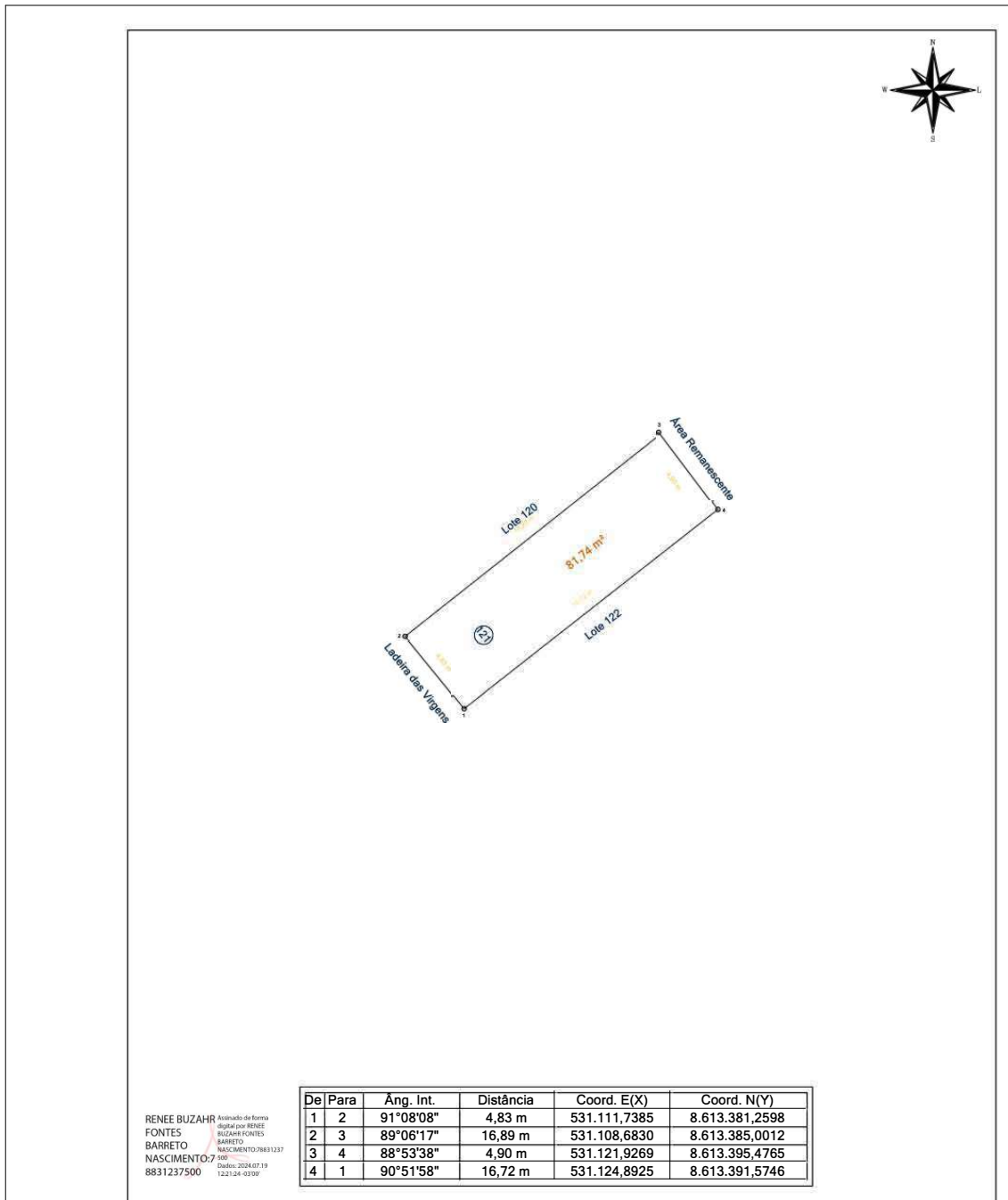
RESP. TÉCNICO: Renée Buzahr Fontes Barreto Nascimento CREA: 0500186596	ENDEREÇO: Santo Amaro/BA				
	LOTE: 119	QUADRA: 12 A	ÁREA: 78,95 m²	ESCALA: 1 / 250	DATA: 02/05/2024
	PROPRIETÁRIO: Município de Santo Amaro				

A4 = (297mm x 210mm)

Prefeitura Municipal de Santo Amaro



Prefeitura Municipal de Santo Amaro



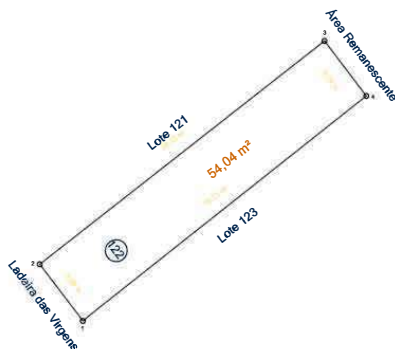
RENEE BUZHR FONTES BARRETO NASCIMENTO
 Assinado de forma digital por RENEE BUZHR FONTES BARRETO NASCIMENTO/88312378831237500
 Dados: 2024.07.19 12:21:24 -03'00'

Prefeitura Municipal de Santo Amaro

ESP. TÊC.: Renée Buzahr Fontes Barreto Nascimento CREA: 0500186596	ENDEREÇO: Santo Amaro/BA				
	LOTE: 121	QUADRA: 12 A	ÁREA: 81,74 m²	ESCALA: 1 / 250	DATA: 02/05/2024
PROPRIETÁRIO: Município de Santo Amaro					

Area(297mmx210mm)

Prefeitura Municipal de Santo Amaro



RENEE BUZHR FONTEES BARRETO NASCIMENTO
Assinado de forma digital por RENEE BUZHR FONTEES BARRETO NASCIMENTO/88312378831237500
 Dados: 2024.07.19 12:21:24 -03'00'

De	Para	Âng. Int.	Distância	Coord. E(X)	Coord. N(Y)
1	2	88°56'21"	3,28 m	531.113,7264	8.613.378,6541
2	3	90°45'41"	16,72 m	531.111,7385	8.613.381,2598
3	4	89°08'03"	3,19 m	531.124,8925	8.613.391,5746
4	1	91°09'56"	16,71 m	531.126,8228	8.613.389,0349

Prefeitura Municipal de Santo Amaro

RESP. TÉCNICO:

Renée Buzahr Fontes Barreto Nascimento
 CREA: 0500186596

ENDEREÇO:

Santo Amaro/BA

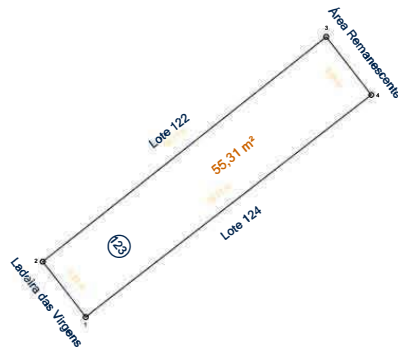
LOTE: 122	QUADRA: 12 A	ÁREA: 54,04 m ²	ESCALA: 1 / 250	DATA: 02/05/2024
--------------	-----------------	-------------------------------	--------------------	---------------------

PROPRIETÁRIO:

Município de Santo Amaro

A4 = (297mm x 210mm)

Prefeitura Municipal de Santo Amaro



RENEE BUZAHR FONTEES
 FONTEES BARRETO NASCIMENTO
 8831237500

Assinado de forma digital por RENEE BUZAHR FONTEES BARRETO NASCIMENTO/8831237500
 Dados: 2024.07.19 12:21:24 -03'00'

De	Para	Âng. Int.	Distância	Coord. E(X)	Coord. N(Y)
1	2	90°03'57"	3,23 m	531.115,7105	8.613.376,1063
2	3	90°29'31"	16,71 m	531.113,7264	8.613.378,6541
3	4	89°25'05"	3,39 m	531.126,8228	8.613.389,0349
4	1	90°01'27"	16,71 m	531.128,9027	8.613.386,3554

Prefeitura Municipal de Santo Amaro

RESP. TÉCNICO:

Renée Buzahr Fontes
 Barreto Nascimento
 CREA: 0500186596

ENDEREÇO:

Santo Amaro/BA

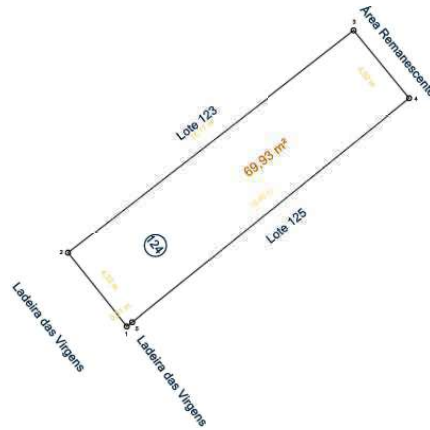
LOTE: 123	QUADRA: 12 A	ÁREA: 55,31 m²	ESCALA: 1 / 250	DATA: 02/05/2024
--------------	-----------------	-------------------	--------------------	---------------------

PROPRIETÁRIO:

Município de Santo Amaro

Assinado digitalmente por RENEE BUZAHR FONTEES BARRETO NASCIMENTO/8831237500

Prefeitura Municipal de Santo Amaro



De	Para	Âng. Int.	Distância	Coord. E(X)	Coord. N(Y)
1	2	91°11'30"	4,33 m	531.118,4075	8.613.372,7173
2	3	89°19'54"	16,71 m	531.115,7105	8.613.376,1063
3	4	91°37'19"	4,02 m	531.128,9027	8.613.386,3554
4	5	89°29'15"	16,46 m	531.131,4558	8.613.383,2545
5	1	178°22'01"	0,31 m	531.118,6578	8.613.372,9081

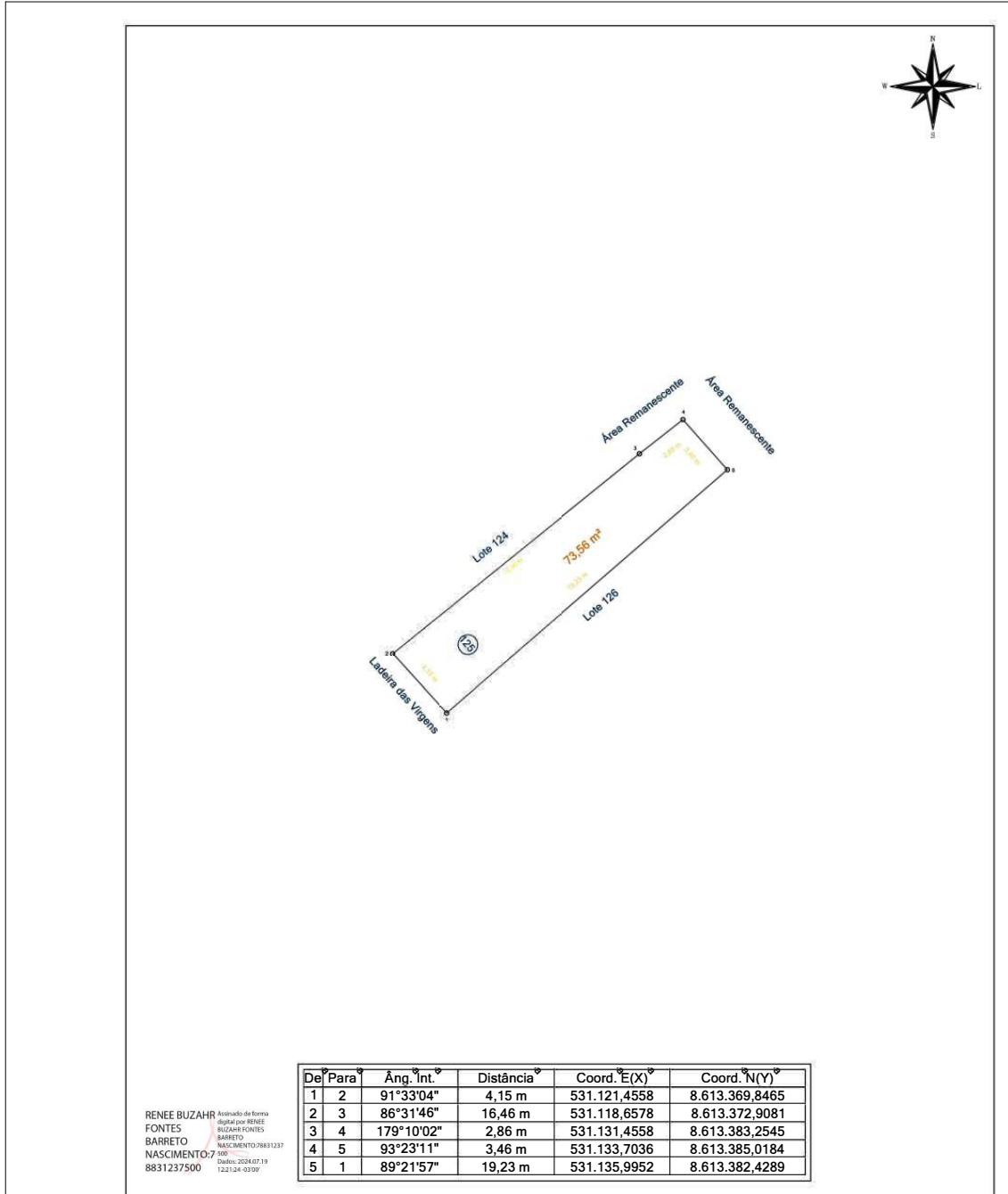
RENEE BUZAHF Assinado de forma digital por RENEE BUZAHF FONTES BARRETO NASCIMENTO Nº 8831237500
Assinado digital por RENEE BUZAHF FONTES BARRETO NASCIMENTO Nº 8831237500
 Data: 2024.07.19 12:21:24 -0300

Prefeitura Municipal de Santo Amaro

TÉC.: é z F t t N c t C 0500186596	ENDEREÇO: Santo Amaro/BA			
	LOTE: 124	QUADRA: 12 A	ÁREA: 69,93 m²	ESCALA: 1 / 250
DATA: 02/05/2024				
PROPRIETÁRIO: Município Santo Amaro				

Alm-4297mmx210mm

Prefeitura Municipal de Santo Amaro



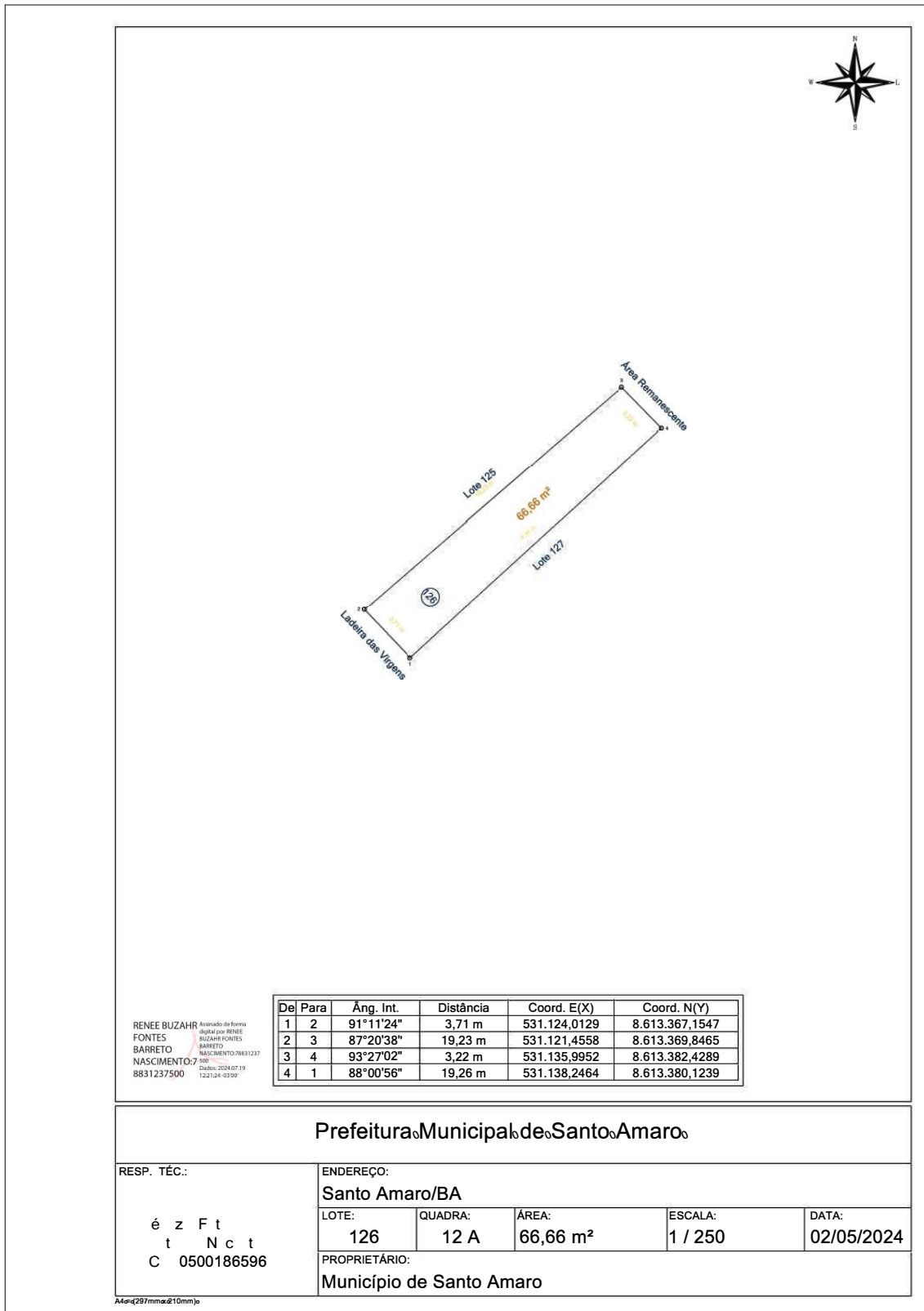
RENÉE BUZÁHR FONTEES BARRETO NASCIMENTO
Assinado de forma digital por RENÉE BUZÁHR FONTEES BARRETO NASCIMENTO/8831237500. Dados: 2024.07.19 12:21:24 -03'00'

Prefeitura Municipal de Santo Amaro

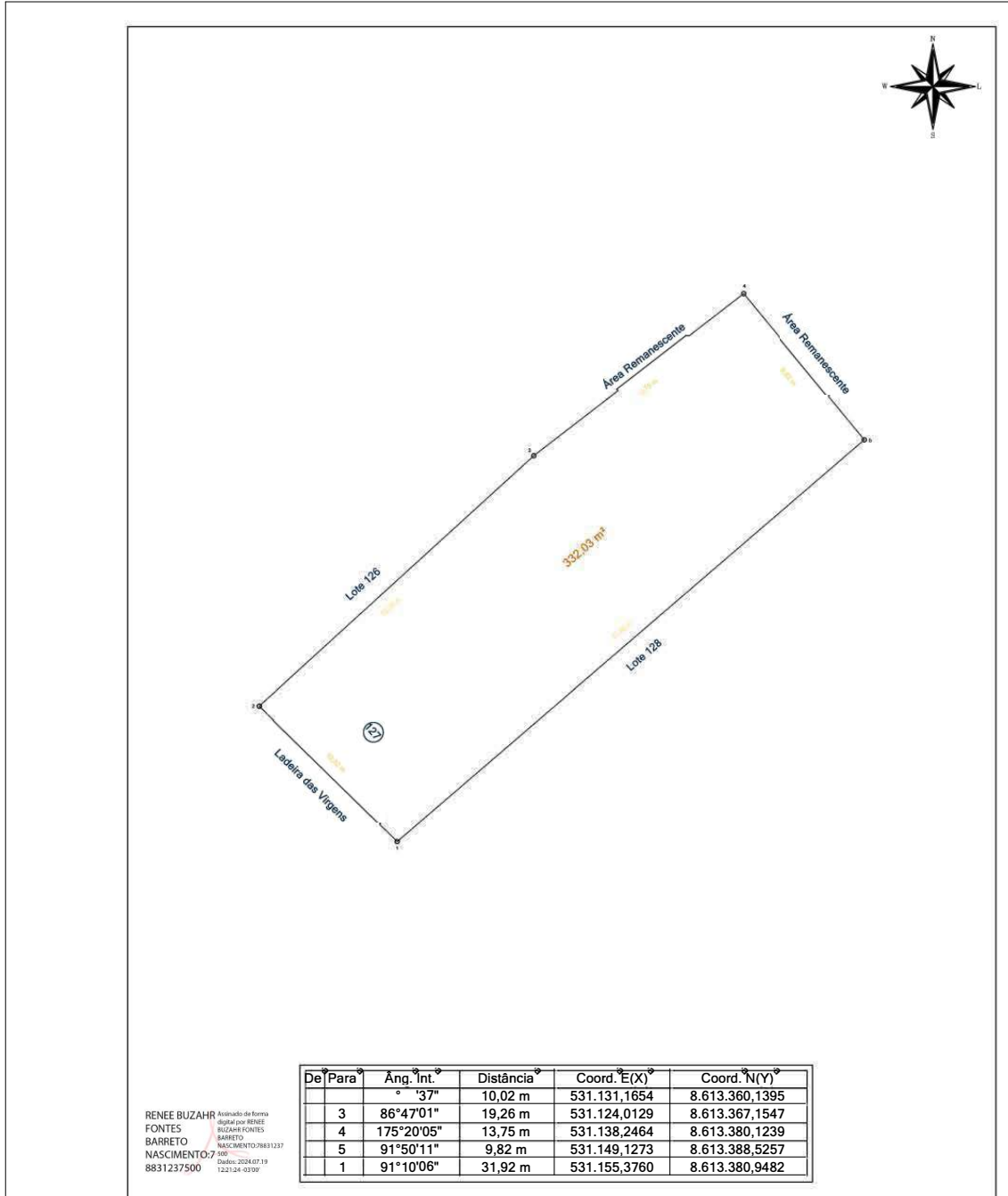
ESP. TÍC.: Renée Buzahr Fontes Barreto Nascimento CREA: 0500186596	ENDEREÇO: Santo Amaro/BA			
	LOTE: 125	QUADRA: 12 A	ÁREA: 73,56 m²	ESCALA: 1 / 250
PROPRIETÁRIO: Município de Santo Amaro				

Arq=4291mmx210mm)0

Prefeitura Municipal de Santo Amaro



Prefeitura Municipal de Santo Amaro



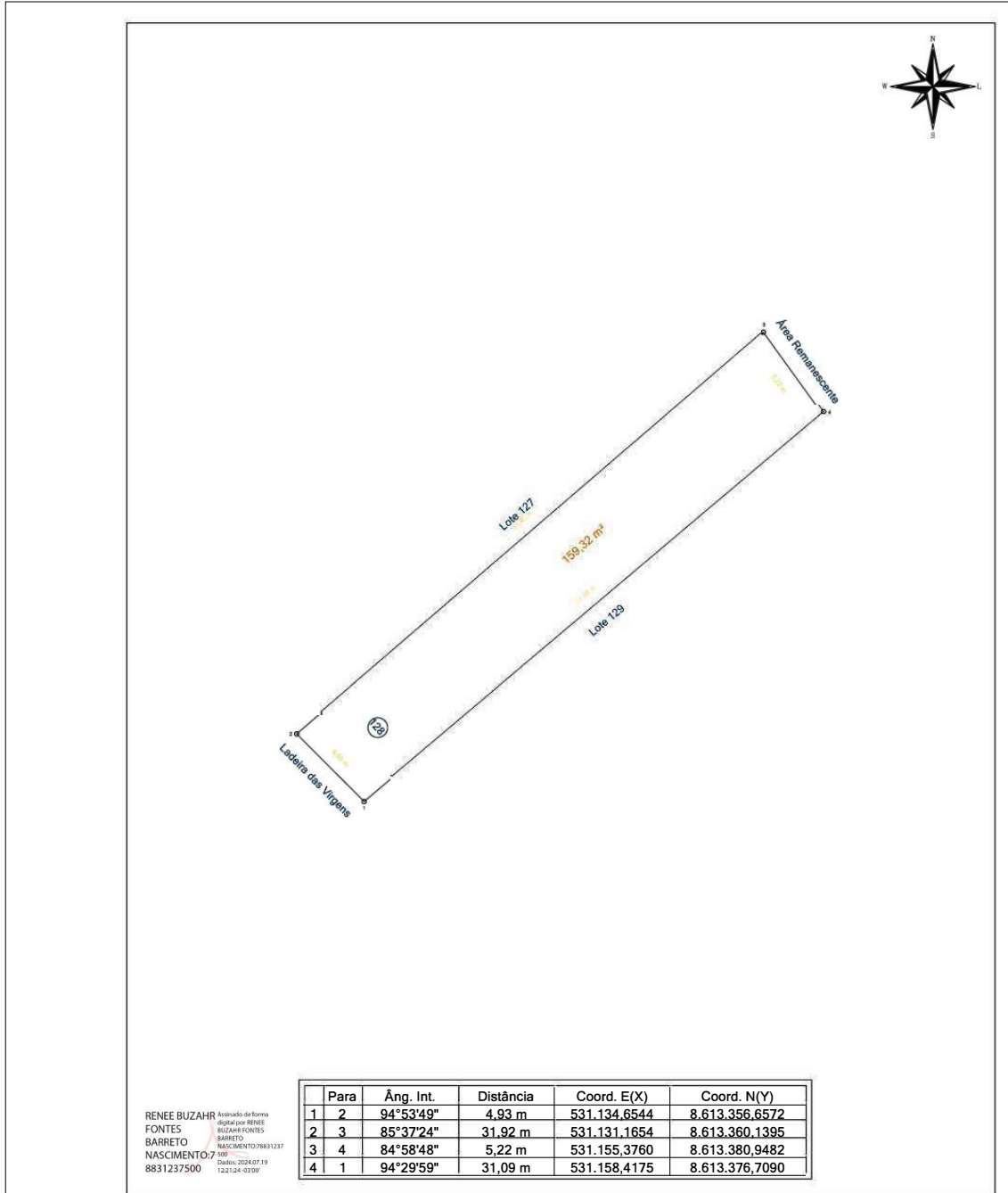
RENÉE BUZÁHR FONTES BARRETO NASCIMENTO
Assinado de forma digital por RENÉE BUZÁHR FONTES BARRETO NASCIMENTO/8831237
 8831237500
 2024.07.19 12:21:24 -03'00'

Prefeitura Municipal de Santo Amaro

ESP. TÉCN.: Renée Buzahr Fontes Barreto Nascimento CREA: 0500186596	ENDEREÇO: Santo Amaro/BA				
	LOTE: 127	QUADRA: 12 A	ÁREA: 332,03 m²	ESCALA: 1 / 250	DATA: 02/05/2024
PROPRIETÁRIO: Município de Santo Amaro					

Assinado digitalmente por RENÉE BUZÁHR FONTES BARRETO NASCIMENTO/8831237

Prefeitura Municipal de Santo Amaro



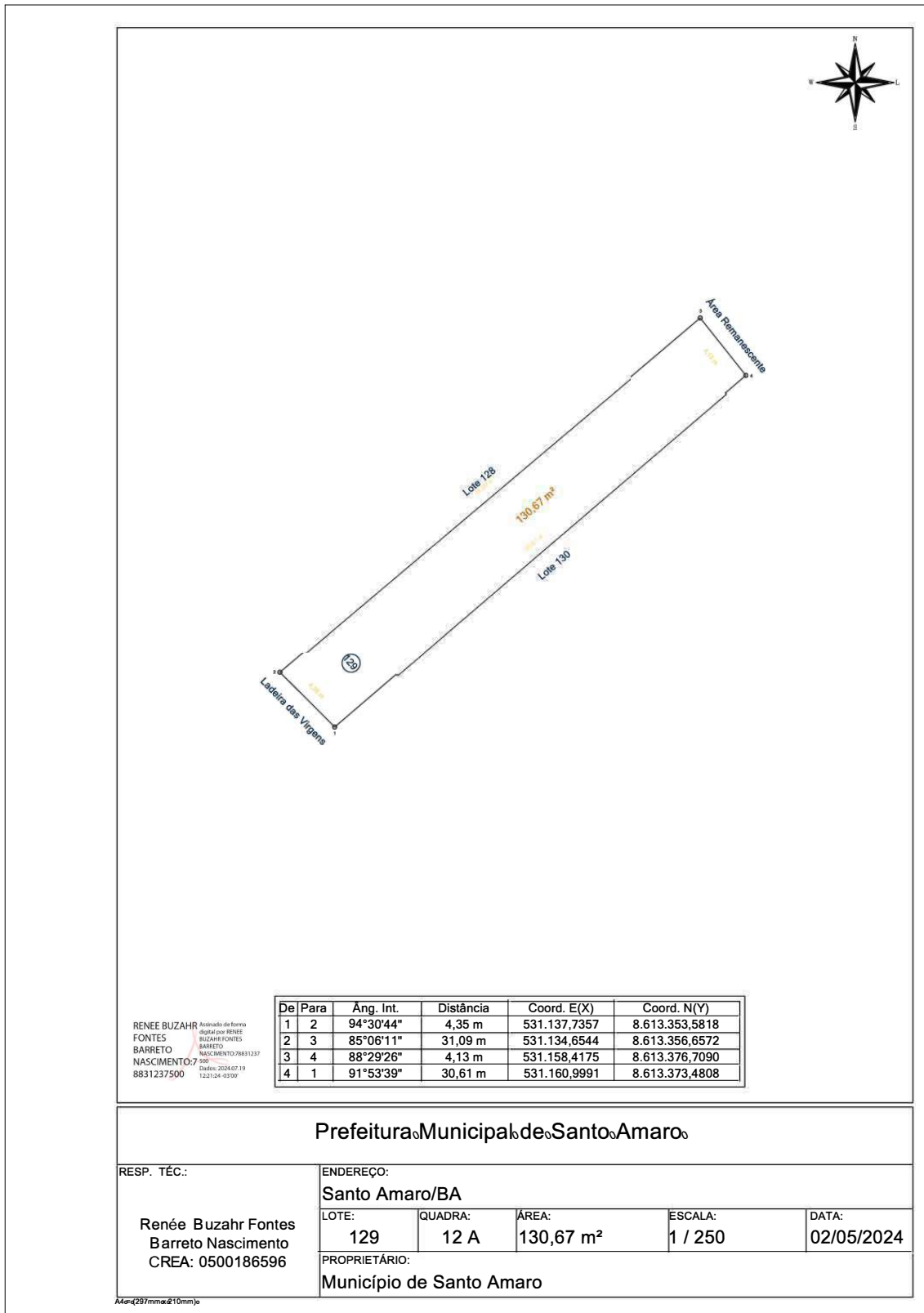
RENEE BUZAHR FONTES BARRETO NASCIMENTO
Assinado de forma digital por RENEE BUZAHR FONTES BARRETO NASCIMENTO/98831237
 Dados: 2024.07.19 12:21:24 -03'00'

Prefeitura Municipal de Santo Amaro

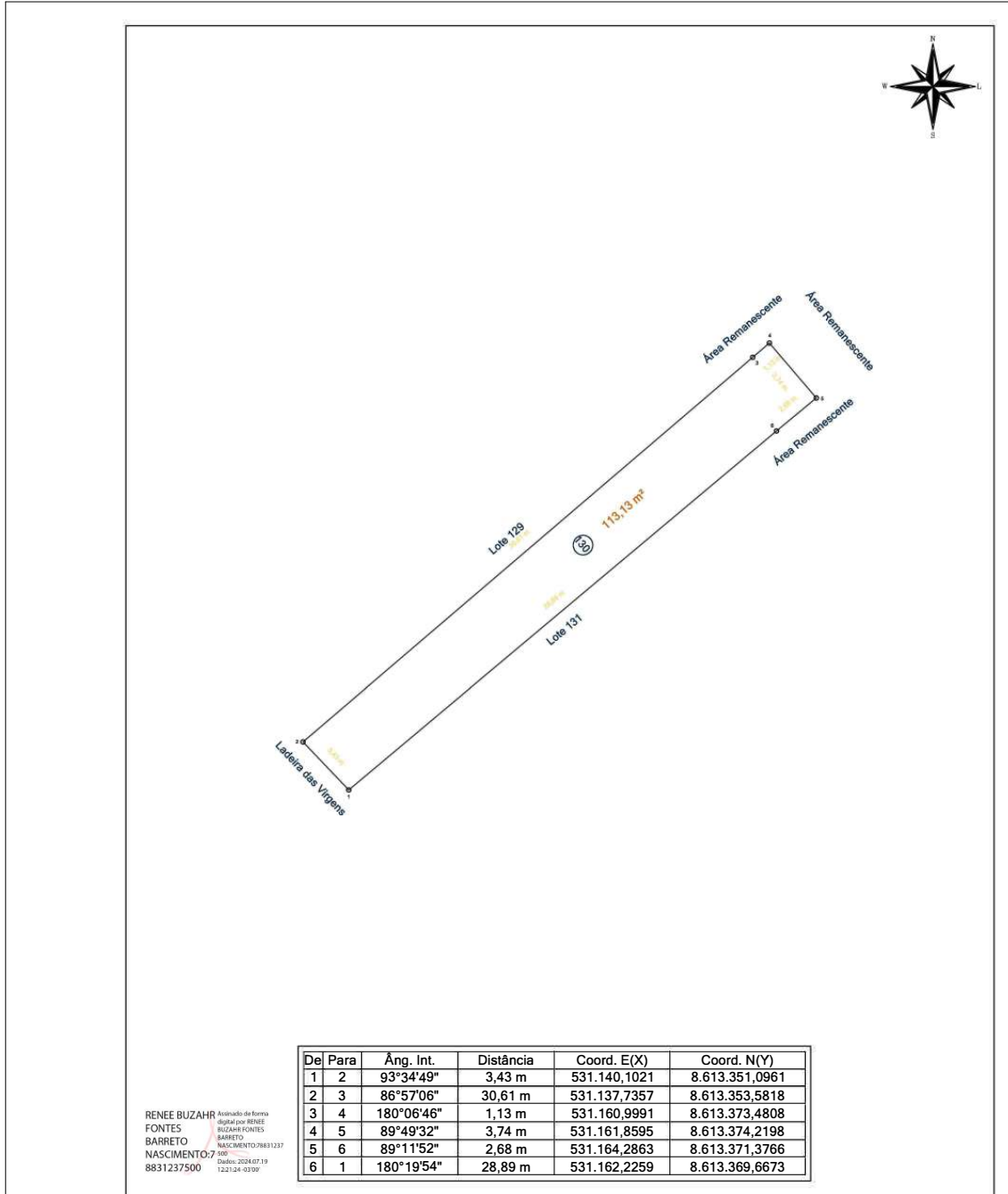
RESP. TÉCNICO: Renée Buzahr Fontes Barreto Nascimento CREA: 0500186596	ENDEREÇO: Santo Amaro/BA				
	LOTE: 128	QUADRA: 12 A	ÁREA: 159,32 m²	ESCALA: 1 / 250	DATA: 02/05/2024
	PROPRIETÁRIO: Município de Santo Amaro				

Area(297mmx210mm)

Prefeitura Municipal de Santo Amaro



Prefeitura Municipal de Santo Amaro



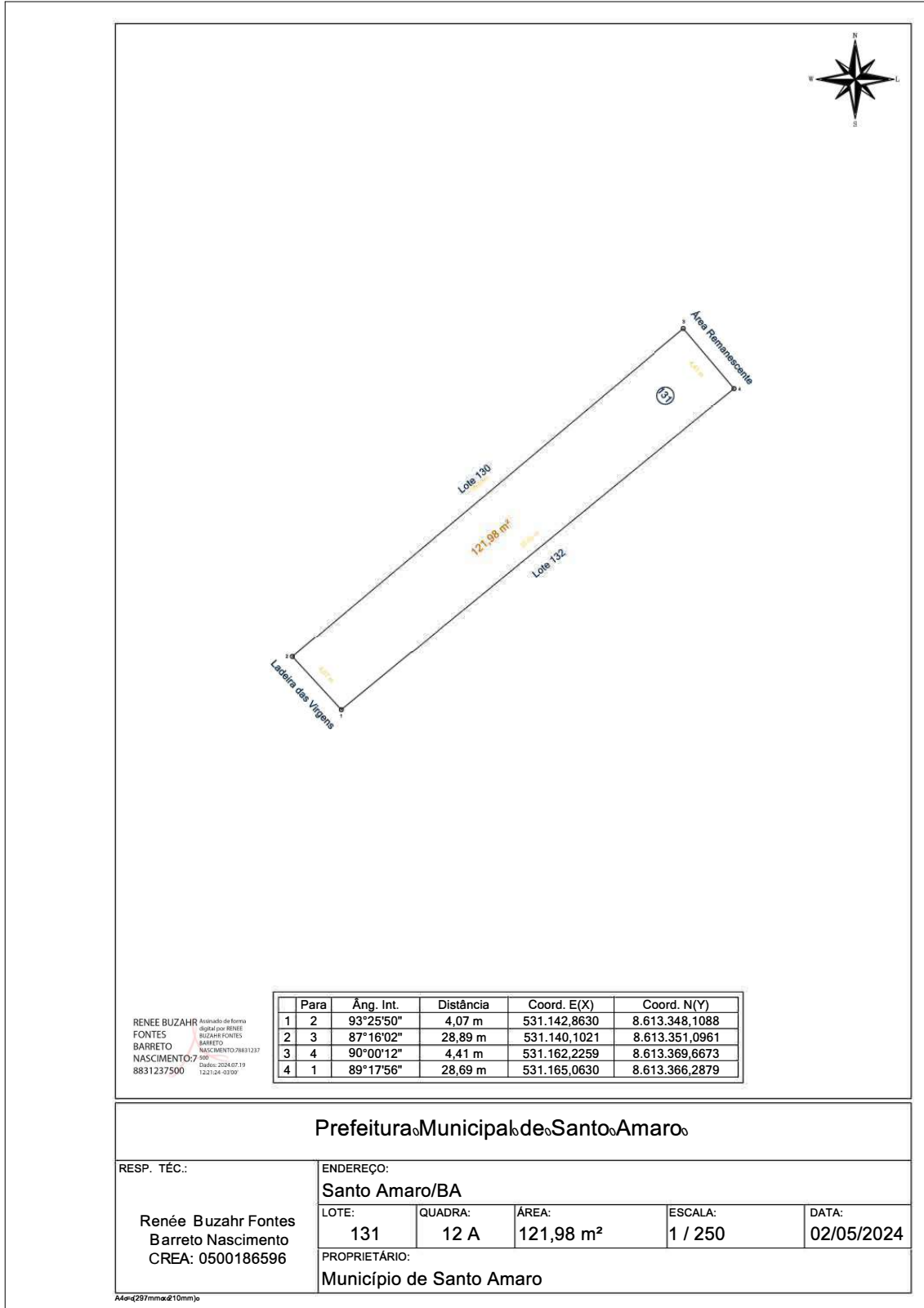
RENEE BUZAHR FONTES BARRETO NASCIMENTO
Assinado de forma digital por RENEE BUZAHR FONTES BARRETO NASCIMENTO/88312378831237500
 Dados: 2024.07.19 12:21:24 -03'00'

Prefeitura Municipal de Santo Amaro

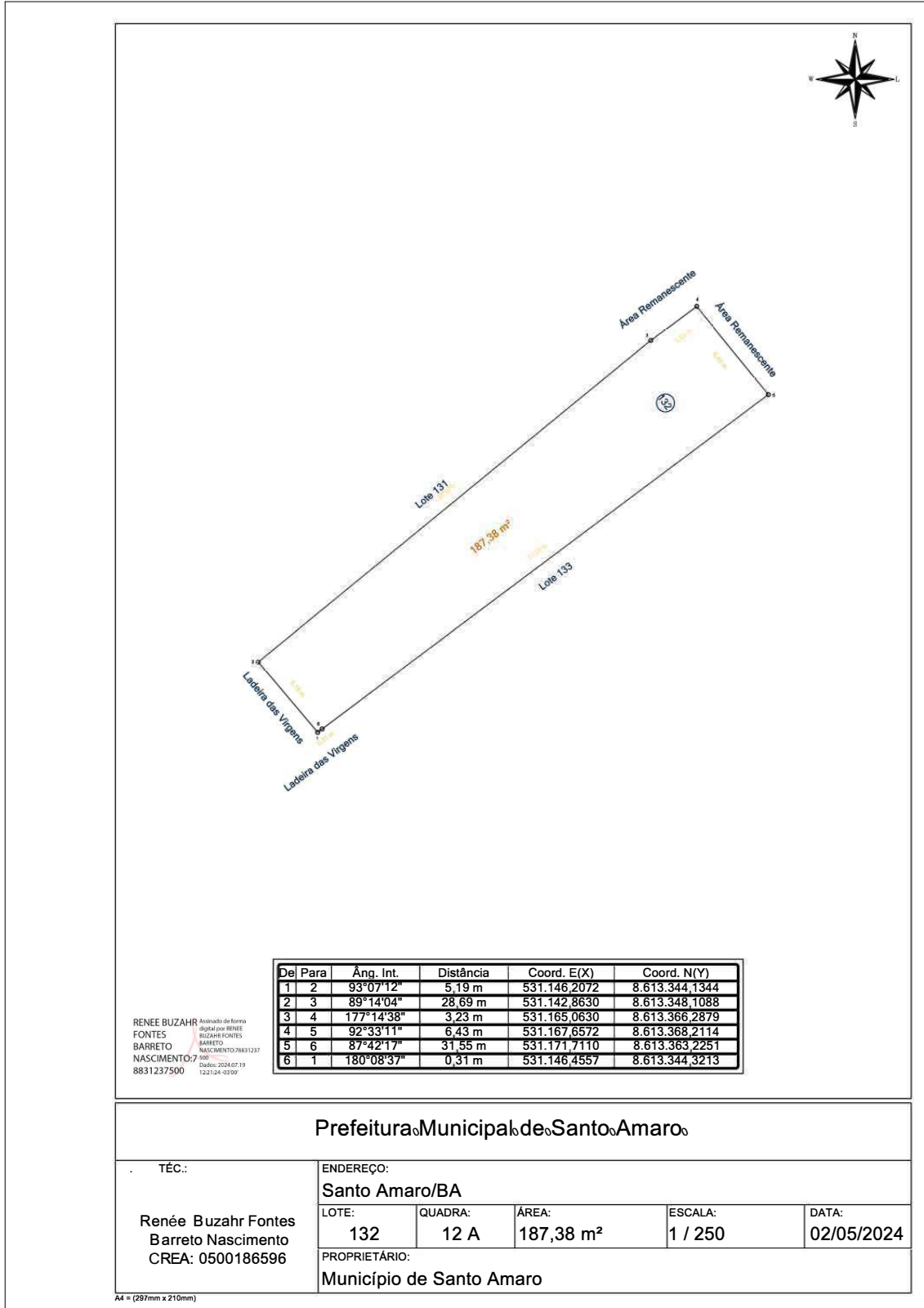
RESP. TÉCNICO: Renée Buzahr Fontes Barreto Nascimento CREA: 0500186596	ENDEREÇO: Santo Amaro/BA				
	LOTE: 130	QUADRA: 12 A	ÁREA: 113,13 m²	ESCALA: 1 / 250	DATA: 02/05/2024
PROPRIETÁRIO: Município de Santo Amaro					

A4 = (297mm x 210mm)

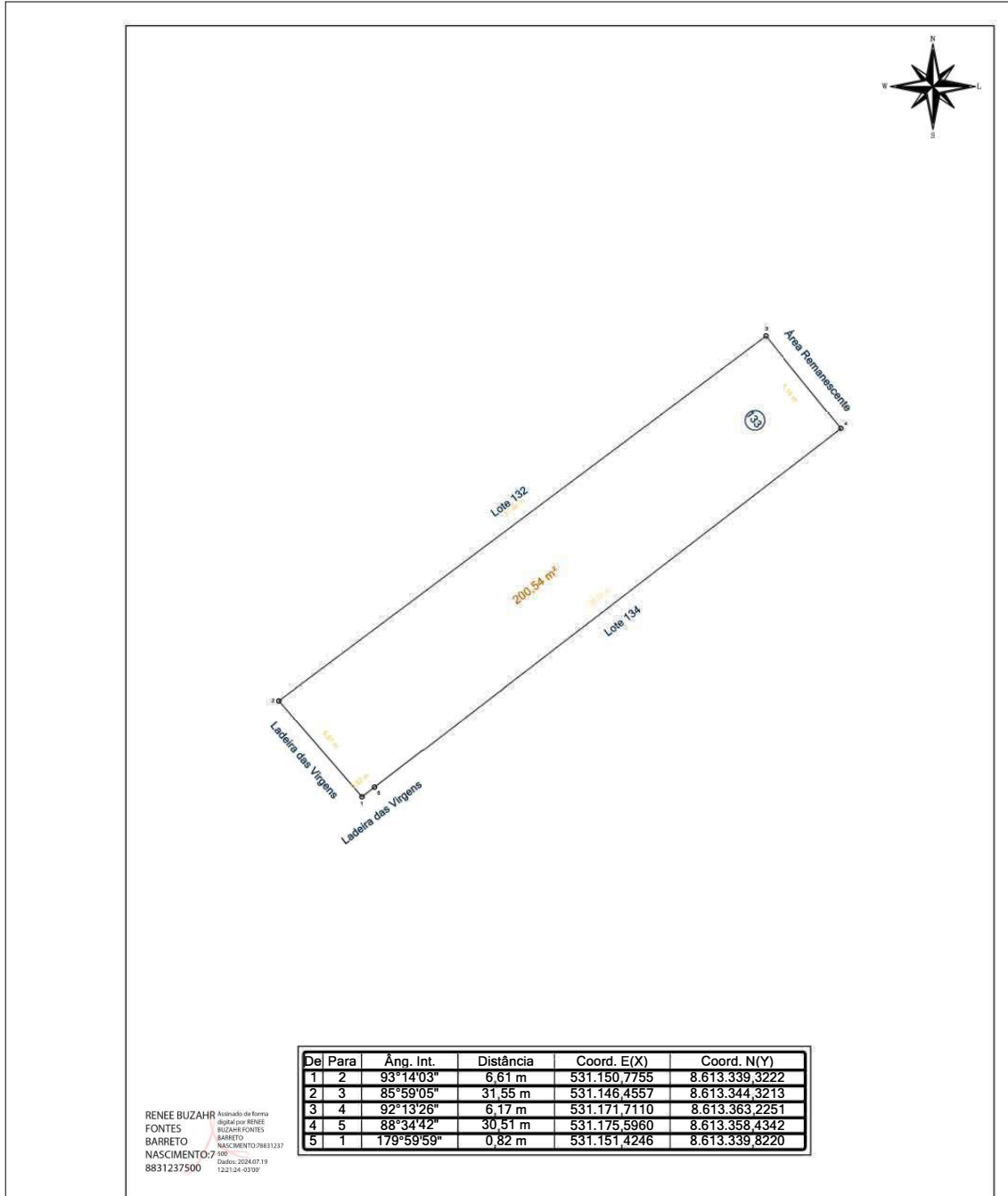
Prefeitura Municipal de Santo Amaro



Prefeitura Municipal de Santo Amaro



Prefeitura Municipal de Santo Amaro



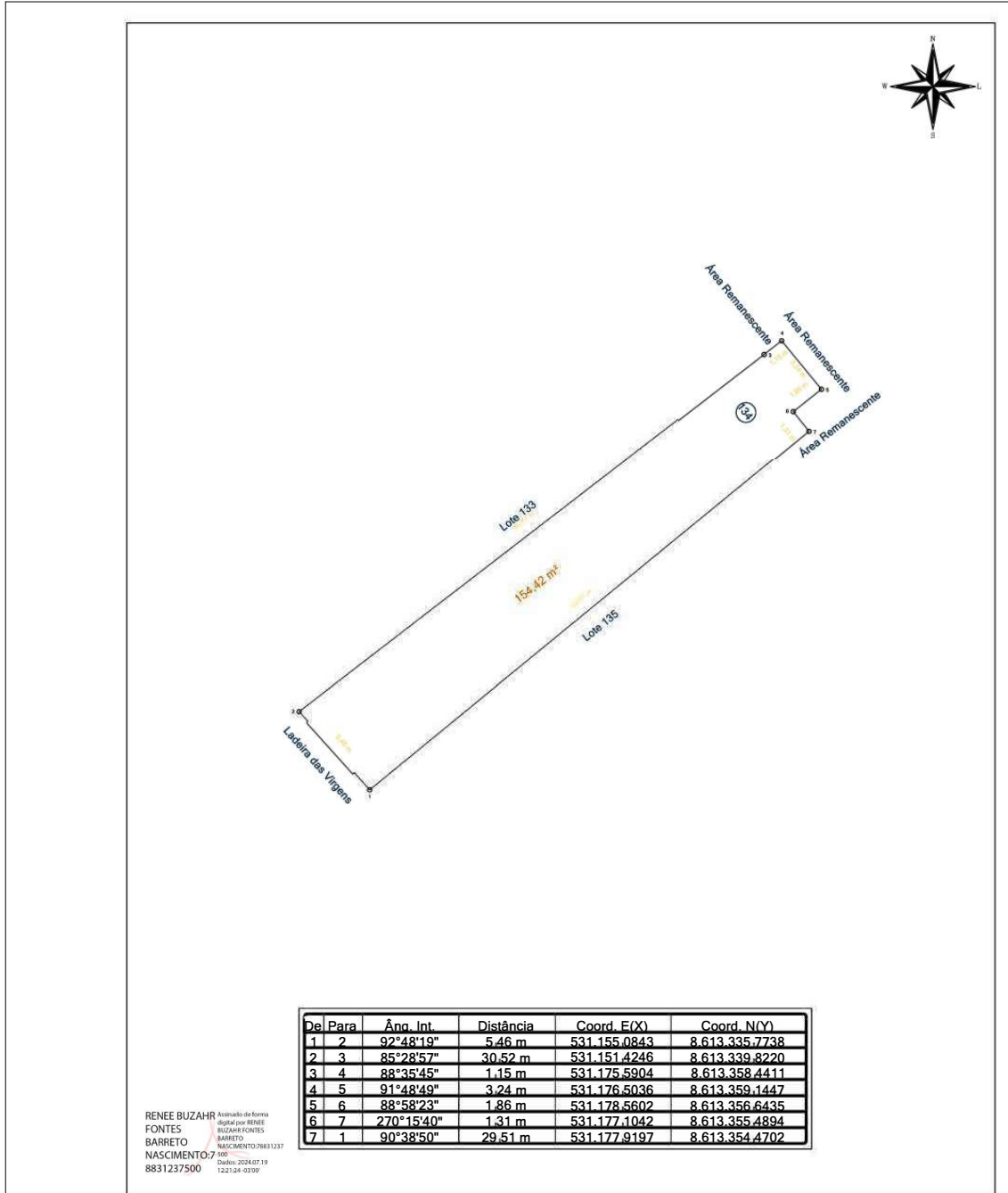
RENÉE BUZÁHR FONTEES BARRETO NASCIMENTO
 8831237500
Assinado de forma digital por RENEE BUZÁHR FONTEES BARRETO NASCIMENTO/8831237500. Data: 2024.07.19 12:21:24 -03'00'

Prefeitura Municipal de Santo Amaro

RESP. TÉCNICO: Renée Buzahr Fontes Barreto Nascimento CREA: 0500186596	ENDEREÇO:			
	Santo Amaro/BA			
	LOTE:	QUADRA:	ÁREA:	ESCALA:
	133	12 A	200,54 m²	1 / 250
DATA: 02/05/2024				
PROPRIETÁRIO:				
Município de Santo Amaro				

(297mm x 210mm)

Prefeitura Municipal de Santo Amaro



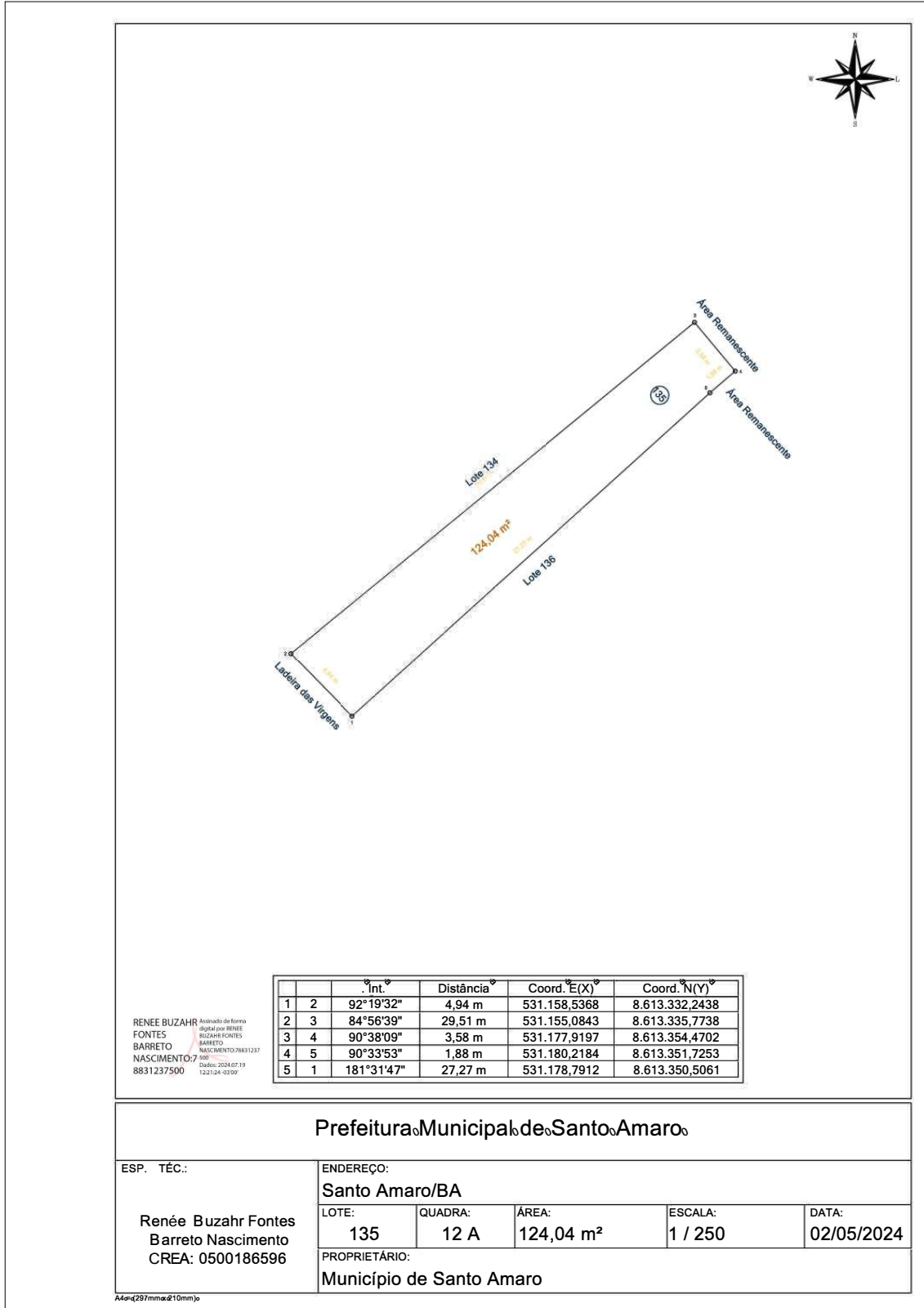
RENEE BUZAHR Assinado de forma digital por RENEE FONTES BUZAHR FONTES BARRETO NASCIMENTO: 27/05/198812378831237
 8831237500 Data: 2024.07.19 12:21:24 -03'00'

Prefeitura Municipal de Santo Amaro

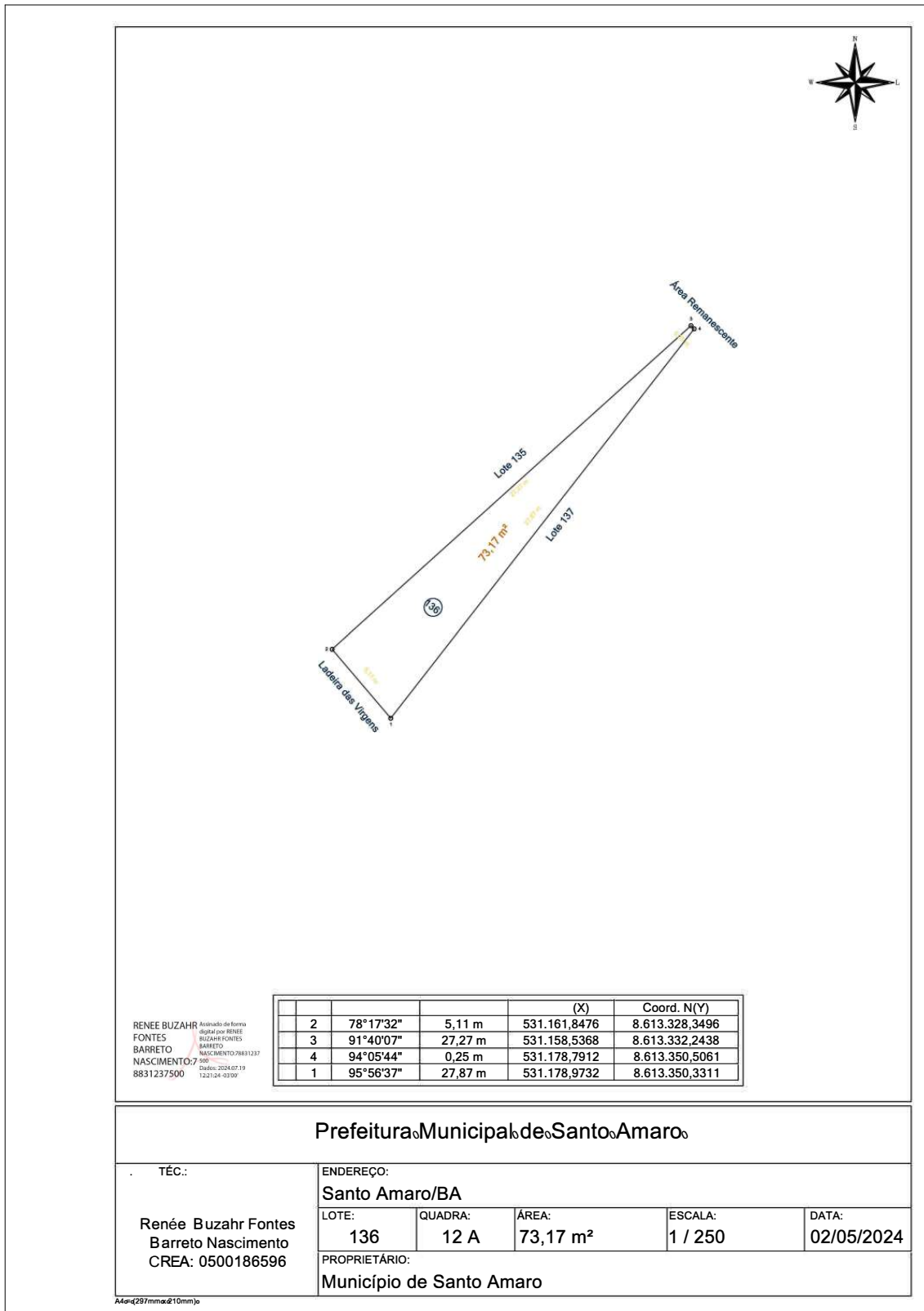
RESP. TÉCNICO: é z F t t N c t C 0500186596	ENDEREÇO: Santo Amaro/BA				
	LOTE: 134	QUADRA: 12 A	ÁREA: 154,42 m²	ESCALA: 1 / 250	DATA: 02/05/2024
PROPRIETÁRIO: Município de Santo Amaro					

Area: 297mm x 210mm

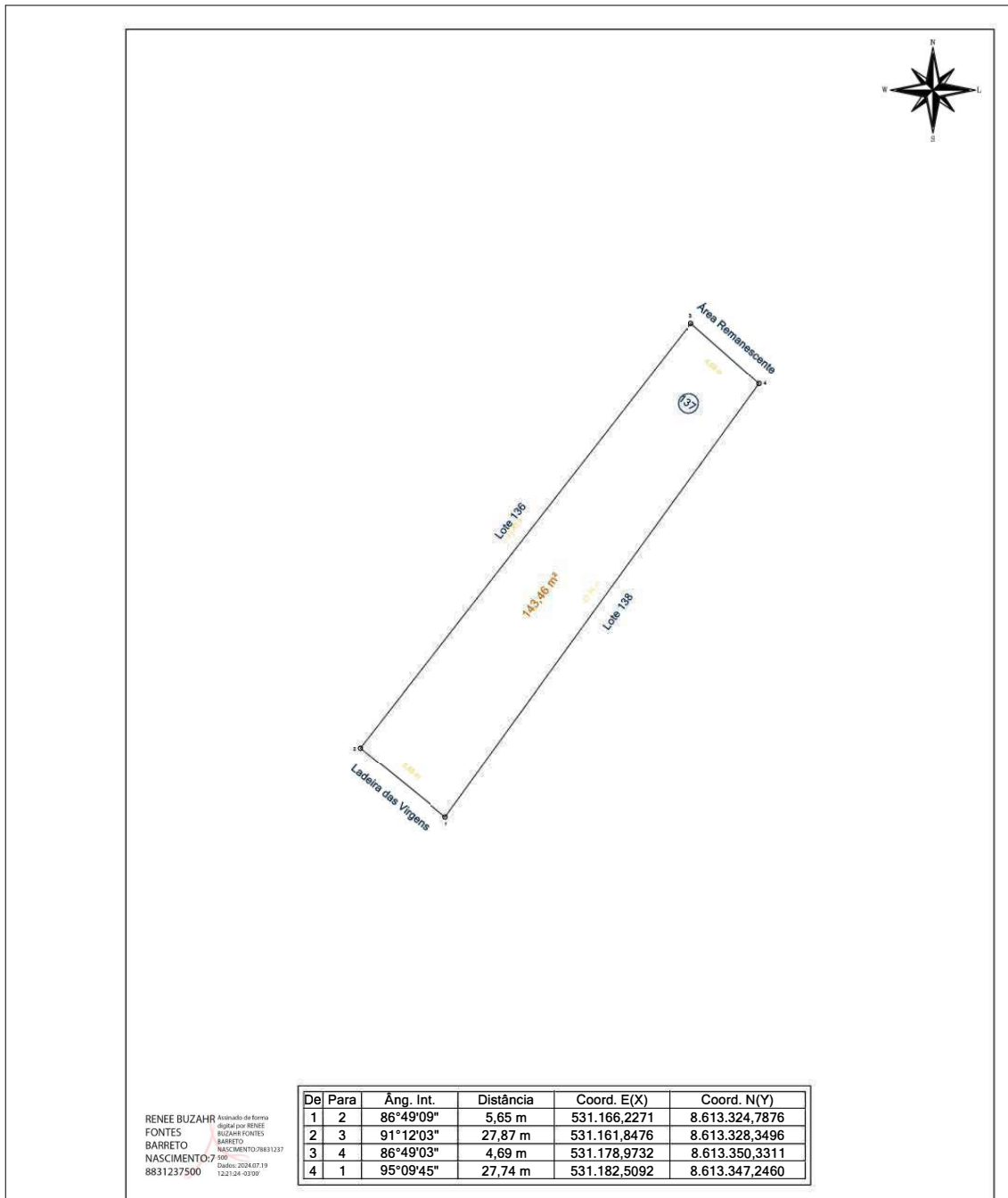
Prefeitura Municipal de Santo Amaro



Prefeitura Municipal de Santo Amaro



Prefeitura Municipal de Santo Amaro



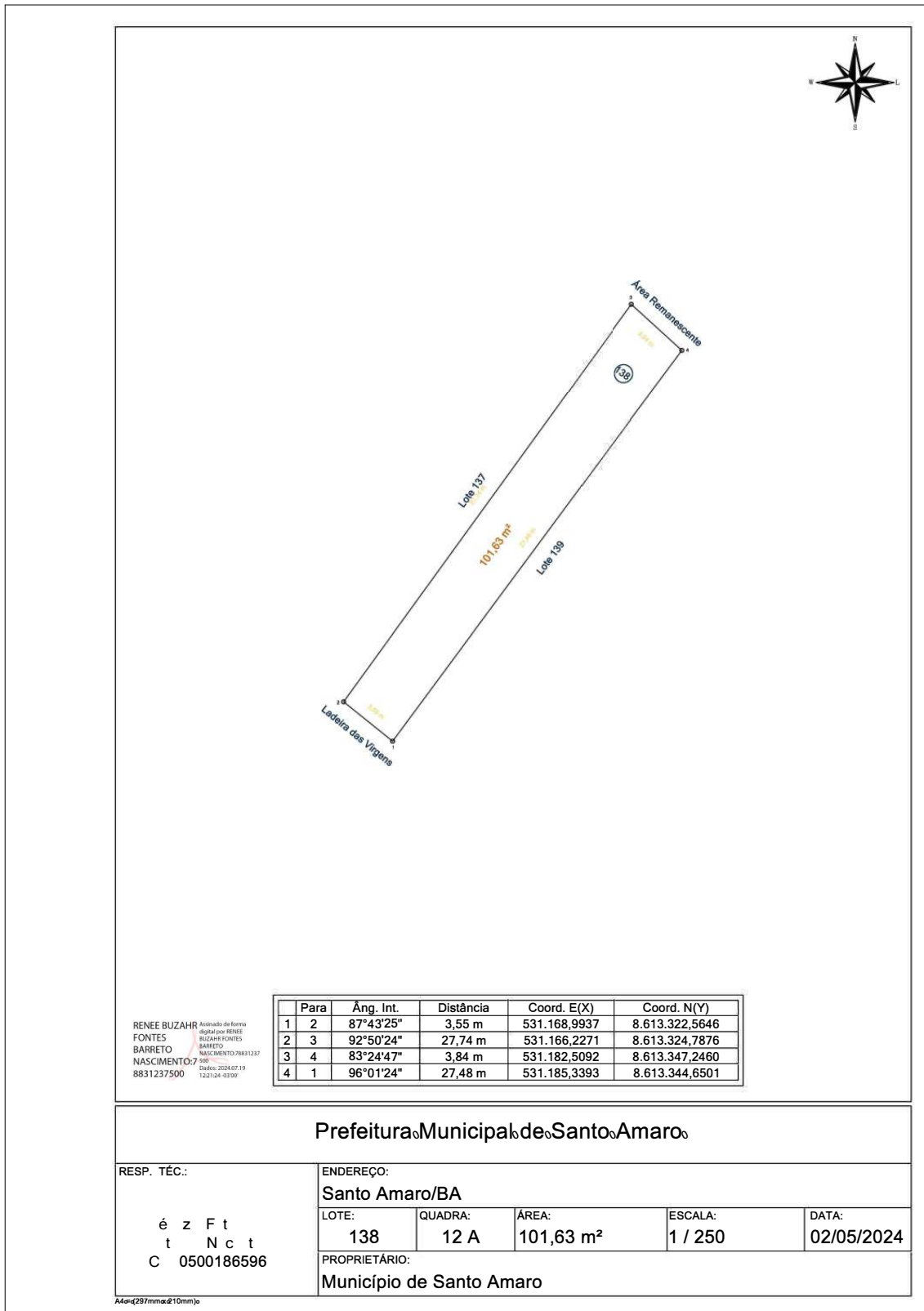
RENEE BUZAHR FONTES BARRETO NASCIMENTO
Assinado de forma digital por RENEE BUZAHR FONTES BARRETO NASCIMENTO/88312378831237500
 Dados: 2024.07.19 12:21:24 -03'00'

Prefeitura Municipal de Santo Amaro

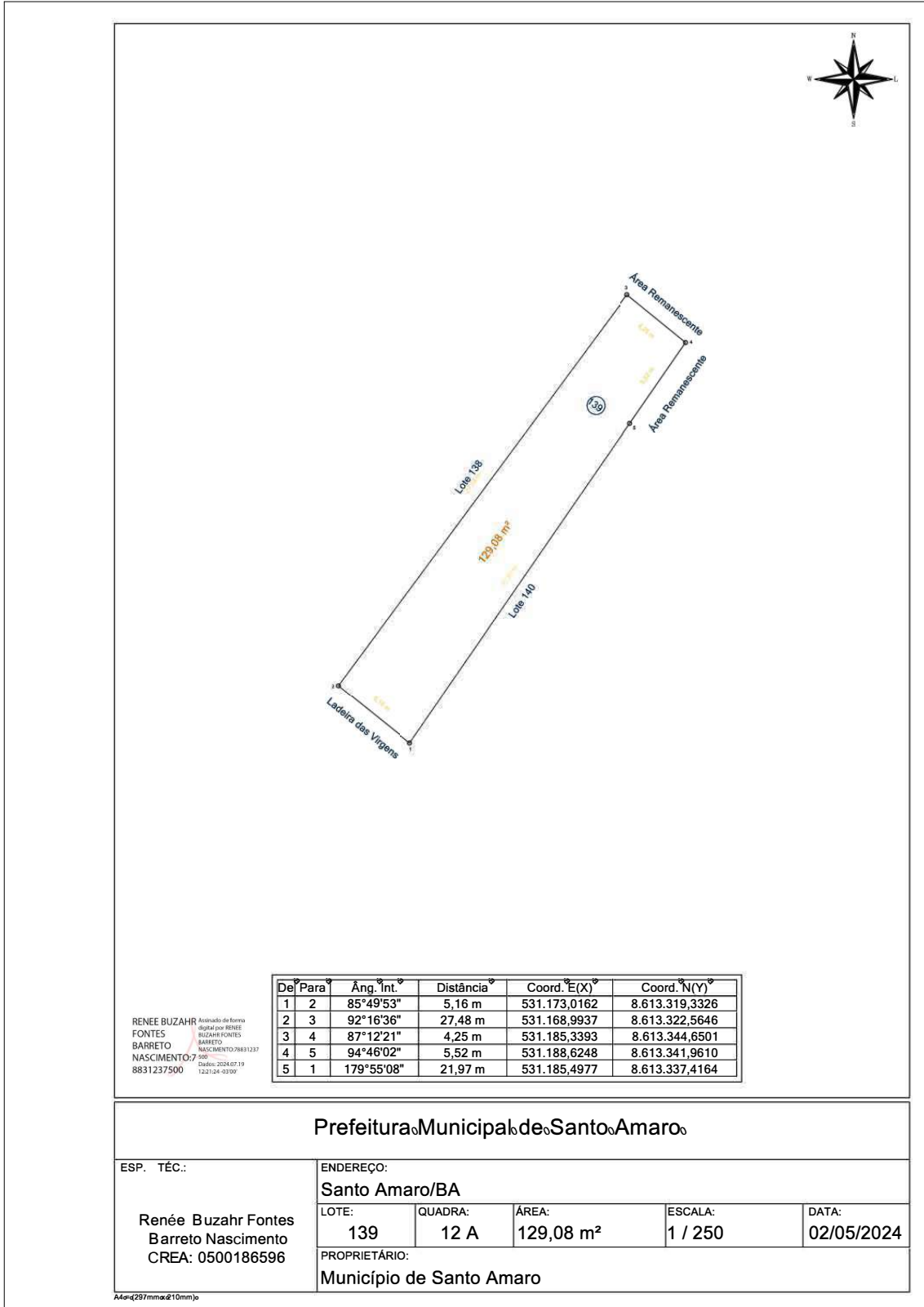
TÉC.: Renée Buzahr Fontes Barreto Nascimento CREA: 0500186596	ENDEREÇO: Santo Amaro/BA			
	LOTE: 137	QUADRA: 12 A	ÁREA: 143,46 m²	ESCALA: 1 / 250
DATA: 02/05/2024				
PROPRIETÁRIO: Município de Santo Amaro				

Arq:4297mmx210mm)0

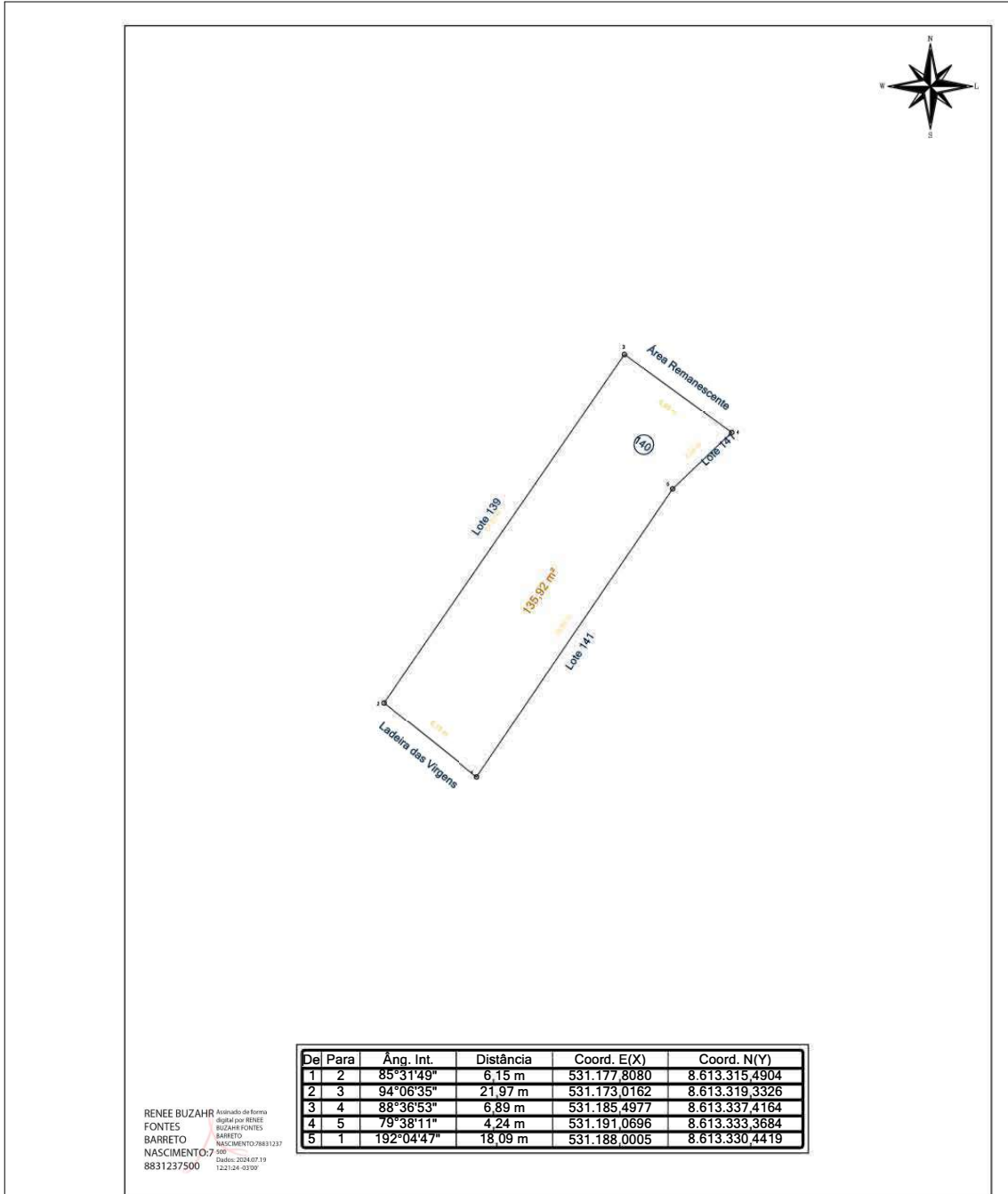
Prefeitura Municipal de Santo Amaro



Prefeitura Municipal de Santo Amaro



Prefeitura Municipal de Santo Amaro



De	Para	Âng. Int.	Distância	Coord. E(X)	Coord. N(Y)
1	2	85°31'49"	6,15 m	531.177.8080	8.613.315.4904
2	3	94°06'35"	21,97 m	531.173.0162	8.613.319.3326
3	4	88°36'53"	6,89 m	531.185.4977	8.613.337.4164
4	5	79°38'11"	4,24 m	531.191.0696	8.613.333.3684
5	1	192°04'47"	18,09 m	531.188.0005	8.613.330.4419

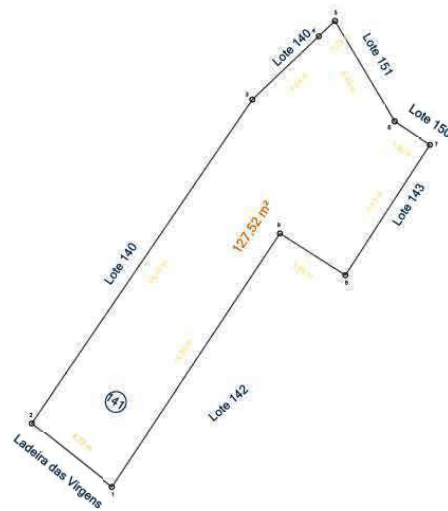
RENEE BUZAHR FONTEES BARRETO
 Assinado de forma digital por RENE BUZAHR FONTEES BARRETO
 Nascimento: 27/05/1983 em Santo Amaro - BA
 Data: 2024.07.19 12:21:24 -0300

Prefeitura Municipal de Santo Amaro

RESP. TÉCNICO: é z F t t N c t C 0500186596	ENDEREÇO: Santo Amaro/BA			
	LOTE: 140	QUADRA: 12 A	ÁREA: 135,92 m²	ESCALA: 1 / 250
PROPRIETÁRIO: Município de Santo Amaro				

(297mmx210mm)

Prefeitura Municipal de Santo Amaro



De	Para	Âng. Int.	Distância	Coord. E(X)	Coord. N(Y)
1	2	85°06'15"	4,73 m	531.181.5071	8.613.312.5609
2	3	359°58'13"	18,10 m	531.177.8080	8.613.315.4904
3	4	167°55'13"	4,24 m	531.188.0005	8.613.330.4419
4	5	179°46'23"	1,03 m	531.191.0696	8.613.333.3684
5	6	77°23'08"	5,43 m	531.191.8175	8.613.334.0759
6	7	205°39'49"	1,92 m	531.194.5967	8.613.329.4131
7	8	90°35'16"	7,17 m	531.196.2005	8.613.328.3500
8	9	90°25'58"	3,59 m	531.192.3006	8.613.322.3338
9	1	268°56'52"	14,05 m	531.189.2740	8.613.324.2634

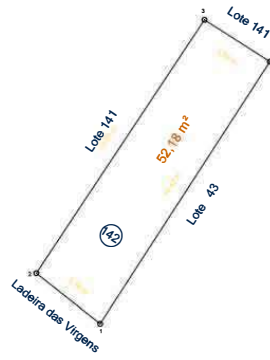
RENEE BUZAHF Assinado de forma digital por RENEE BUZAHF FONTES BARRETO NASCIMENTO/8831237 8831237500
 FONTES BARRETO NASCIMENTO/8831237
 Dado: 2024.07.19 12:21:24 -03'00'

Prefeitura Municipal de Santo Amaro

RESP. TÉCNICO: Renée Buzahr Fontes Barreto Nascimento CREA: 0500186596	ENDEREÇO: Santo Amaro/BA				
	LOTE: 141	QUADRA: 12 A	ÁREA: 127,52 m²	ESCALA: 1 / 250	DATA: 06/05/2024
	PROPRIETÁRIO: Município de Santo Amaro				

A4 = (297mm x 210mm)

Prefeitura Municipal de Santo Amaro



RENEE BUZAHR FONTES BARRETO NASCIMENTO
Assinado de forma digital por RENEE BUZAHR FONTES BARRETO NASCIMENTO/8831237
8831237500
Dados: 2024.07.19 12:21:24 -03'00'

				(X)	Coord. N(Y)
1	2	84°39'04"	3,76 m	531.184,4559	8.613.310,2320
2	3	94°43'45"	14,05 m	531.181,5071	8.613.312,5609
3	4	91°03'08"	3,59 m	531.189,2740	8.613.324,2634
4	1	89°34'02"	14,42 m	531.192,3006	8.613.322,3338

Prefeitura Municipal de Santo Amaro

RESP. TÉCNICO:

Renée Buzahr Fontes Barreto Nascimento
CREA: 0500186596

ENDEREÇO:

Santo Amaro/BA

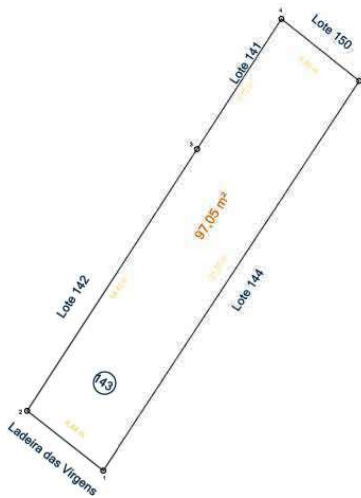
LOTE:	QUADRA:	ÁREA:	SCALA:	DATA:
142	12 A	52,18 m ²	/ 250	06/05/2024

PROPRIETÁRIO:

Município de Santo Amaro

A4m4297mmx210mm)0

Prefeitura Municipal de Santo Amaro



De	Para	Âng. Int.	Distância	Coord. E(X)	Coord. N(Y)
1	2	85°03'28"	4,44 m	531.187,9400	8.613.307,4803
2	3	95°20'57"	14,42 m	531.184,4559	8.613.310,2320
3	4	180°00'00"	7,17 m	531.192,3006	8.613.322,3338
4	5	84°22'02"	4,60 m	531.196,2005	8.613.328,3500
5	1	95°13'33"	21,55 m	531.199,7928	8.613.325,4838

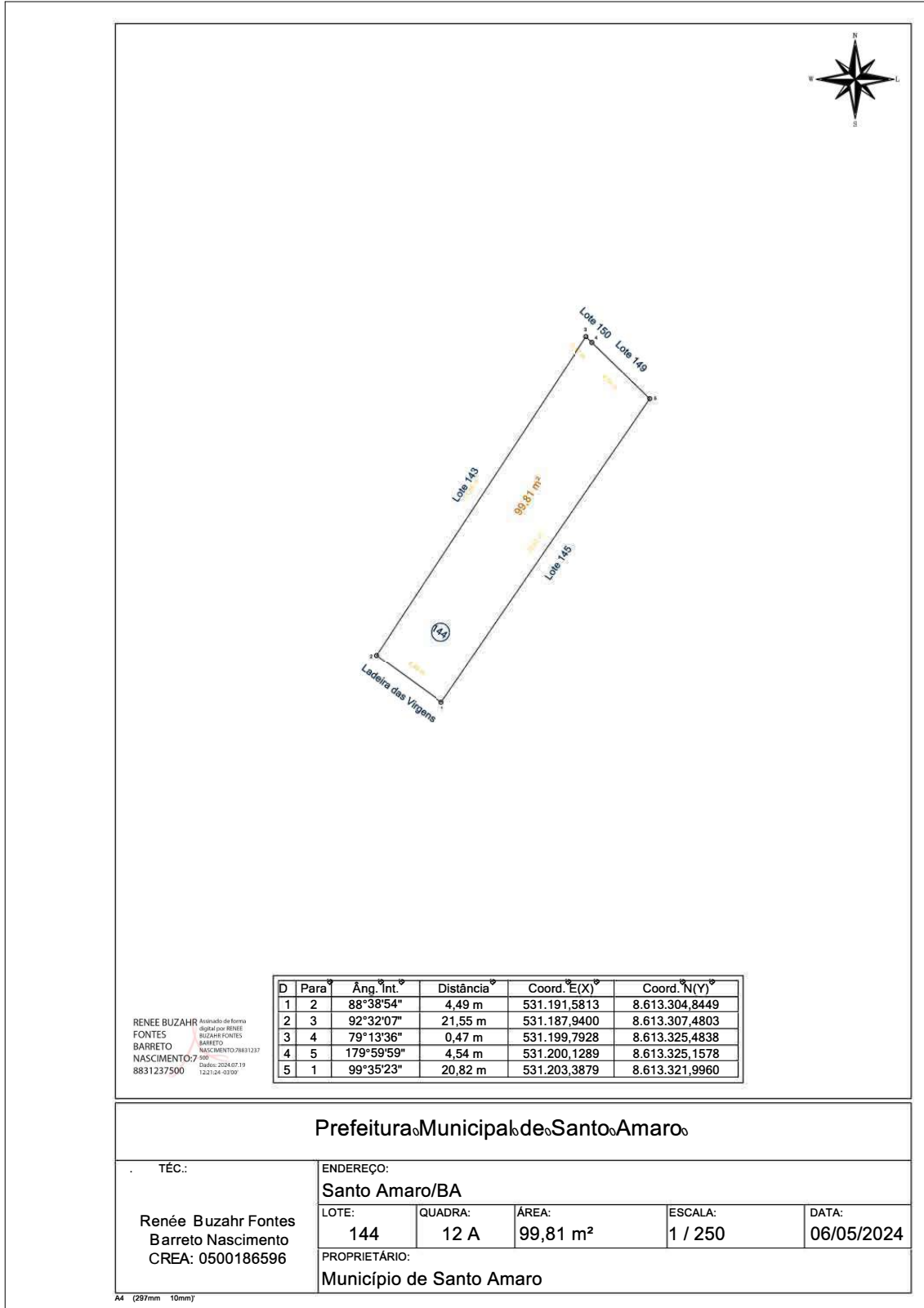
RENEE BUZAHR FONTES BARRETO NASCIMENTO
Assinado de forma digital por RENEE BUZAHR FONTES BARRETO NASCIMENTO/88312378831237500
 Dados: 2024.07.19 12:21:24 -03'00'

Prefeitura Municipal de Santo Amaro

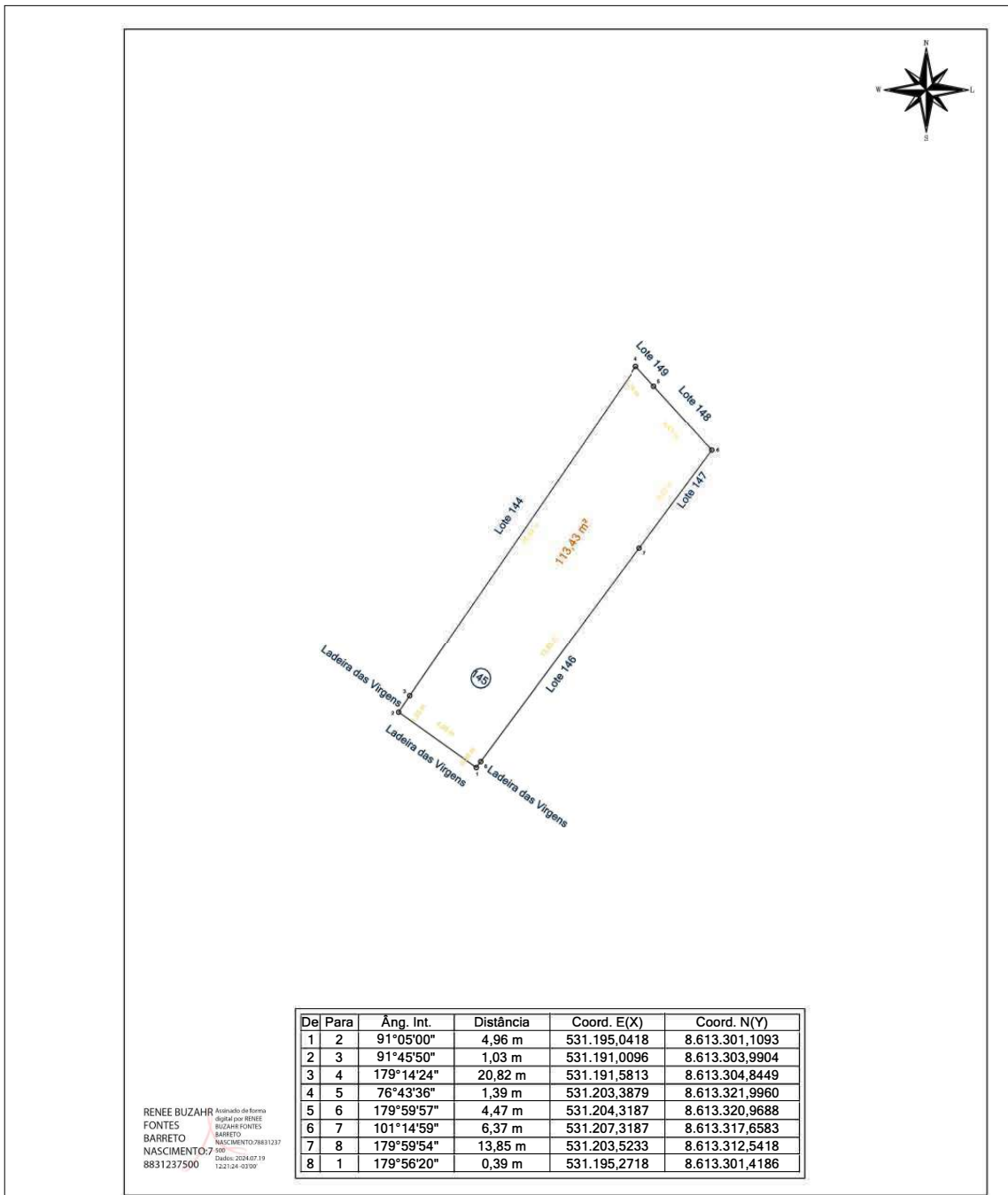
RESP. TÉCNICO: Renée Buzahr Fontes Barreto Nascimento CREA: 0500186596	ENDEREÇO:			
	Santo Amaro/BA			
	LOTE: 143	QUADRA: 12 A	ÁREA: 97,05 m²	ESCALA: 1 / 250
PROPRIETÁRIO: Município de Santo Amaro				

A4m4297mmx210mm)0

Prefeitura Municipal de Santo Amaro



Prefeitura Municipal de Santo Amaro



De	Para	Âng. Int.	Distância	Coord. E(X)	Coord. N(Y)
1	2	91°05'00"	4,96 m	531.195,0418	8.613.301,1093
2	3	91°45'50"	1,03 m	531.191,0096	8.613.303,9904
3	4	179°14'24"	20,82 m	531.191,5813	8.613.304,8449
4	5	76°43'36"	1,39 m	531.203,3879	8.613.321,9960
5	6	179°59'57"	4,47 m	531.204,3187	8.613.320,9688
6	7	101°14'59"	6,37 m	531.207,3187	8.613.317,6583
7	8	179°59'54"	13,85 m	531.203,5233	8.613.312,5418
8	1	179°56'20"	0,39 m	531.195,2718	8.613.301,4186

RENEE BUZAZR Assinado de forma digital por RENEE BUZAZR FONTES BARRETO NASCIMENTO:7.500.8831237500
Assinado de forma digital por RENEE BUZAZR FONTES BARRETO NASCIMENTO:7.500.8831237500

Prefeitura Municipal de Santo Amaro


RESP. TÉCN.: Renée Buzahr Fontes Barreto Nascimento CREA: 0500186596	ENDEREÇO:			
	Santo Amaro/BA			
	LOTE: 145	QUADRA: 12 A	ÁREA: 113,43 m²	ESCALA: 1 / 250
PROPRIETÁRIO: Município de Santo Amaro				

Praça Purificação | S/N | Centro | Santo Amaro-Ba

www.pmsantoamaro.ba.ipmbrasil.org.br/

Este documento foi assinado digitalmente por SERASA Experian
EC3D2991566A0D2208C65CF1C42A7DE8

Prefeitura Municipal de Santo Amaro



RENEE BUZAHQ Assinado de Forma
digital por RENEE
FONTES BUZAHQ-FONTES
BARRETO
NASCIMENTO: 7.500.1223-1
8831237500 Data: 2024.07.19
12:21:24 -03'00'

De	Para	Âng. Int.	Distância	Coord. E(X)	Coord. N(Y)
1	2	90°50'19"	5,91 m	531.200,0773	8.613.297,9817
2	3	89°00'11"	13,85 m	531.195,2718	8.613.301,4186
3	4	91°10'44"	5,87 m	531.203,5233	8.613.312,5419
4	1	88°58'45"	13,87 m	531.208,3088	8.613.309,1422

Prefeitura Municipal de Santo Amaro

TÊC.: é z F ts t N sc t 0500186596	ENDEREÇO:			
	Santo Amaro/BA			
	LOTE: 146	QUADRA: 12 A	ÁREA: 81,60 m ²	DATA: 06/05/2024
PROPRIETÁRIO: Município de Santo Amaro				

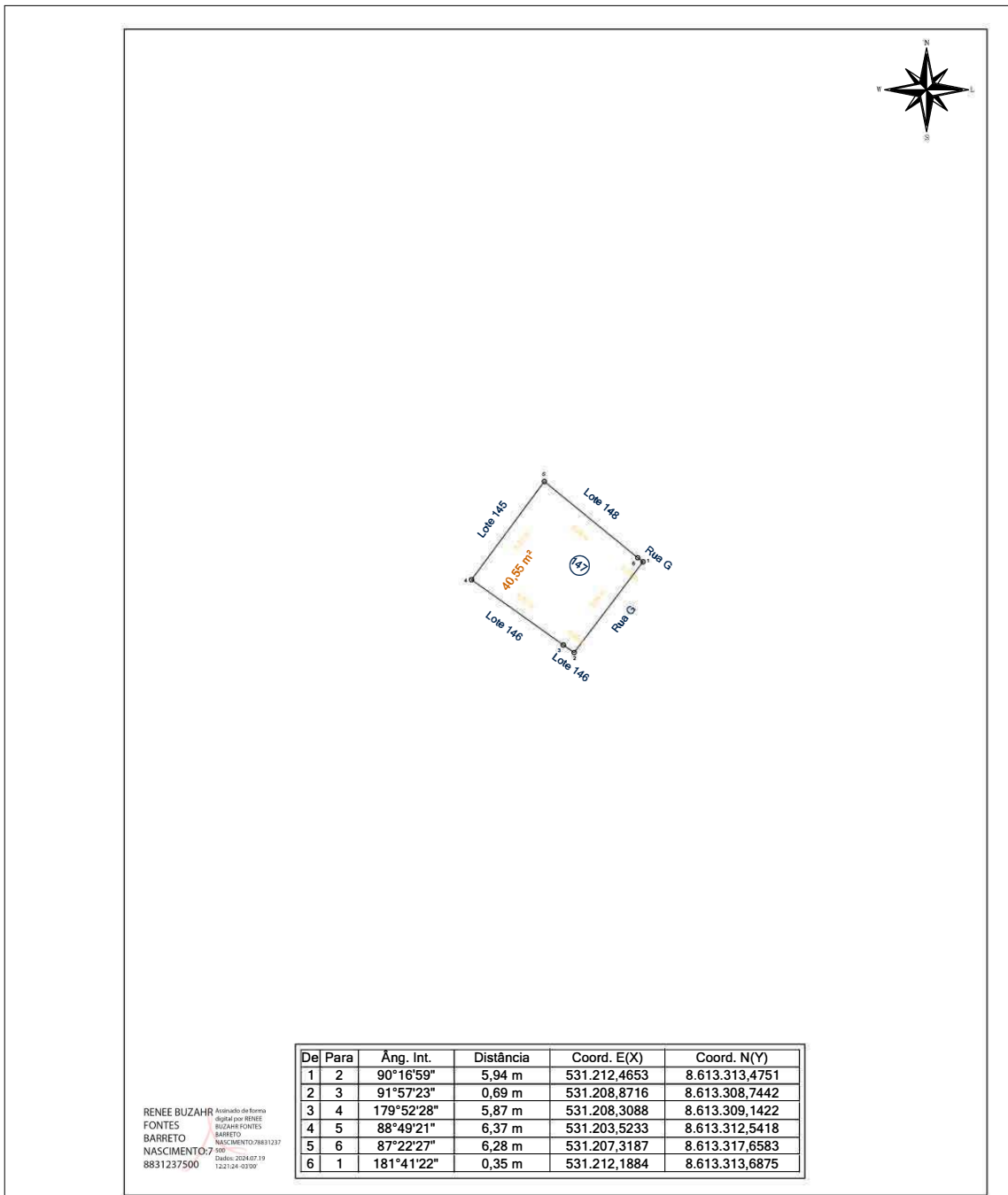
A4 = (297mm x 210mm)

Praça Purificação | S/N | Centro | Santo Amaro-Ba

www.pmsantoamaro.ba.ipmbrasil.org.br/

Este documento foi assinado digitalmente por SERASA Experian
EC3D2991566A0D2208C65CF1C42A7DE8

Prefeitura Municipal de Santo Amaro



De	Para	Âng. Int.	Distância	Coord. E(X)	Coord. N(Y)
1	2	90°16'59"	5,94 m	531.212,4653	8.613.313,4751
2	3	91°57'23"	0,69 m	531.208,8716	8.613.308,7442
3	4	179°52'28"	5,87 m	531.208,3088	8.613.309,1422
4	5	88°49'21"	6,37 m	531.203,5233	8.613.312,5418
5	6	87°22'27"	6,28 m	531.207,3187	8.613.317,6583
6	1	181°41'22"	0,35 m	531.212,1884	8.613.313,6875

RENEE BUZAZHR Assinado de Forma
 FONTES digital por RENEE
 BARRETO BUZAZHR FONTES
 NASCIMENTO: 7.500.1223-1237
 8831237500 Data: 2024.07.19
 12:21:24 -03'00'

Prefeitura Municipal de Santo Amaro

RESP. TÉCNICO:	ENDEREÇO:			
Renée Buzahr Fontes Barreto Nascimento CREA: 0500186596	Santo Amaro/BA			
	LOTE:	QUADRA:	ÁREA:	ESCALA:
	147	12A	40,55 m²	1 / 250
PROPRIETÁRIO:				
Município de Santo Amaro				

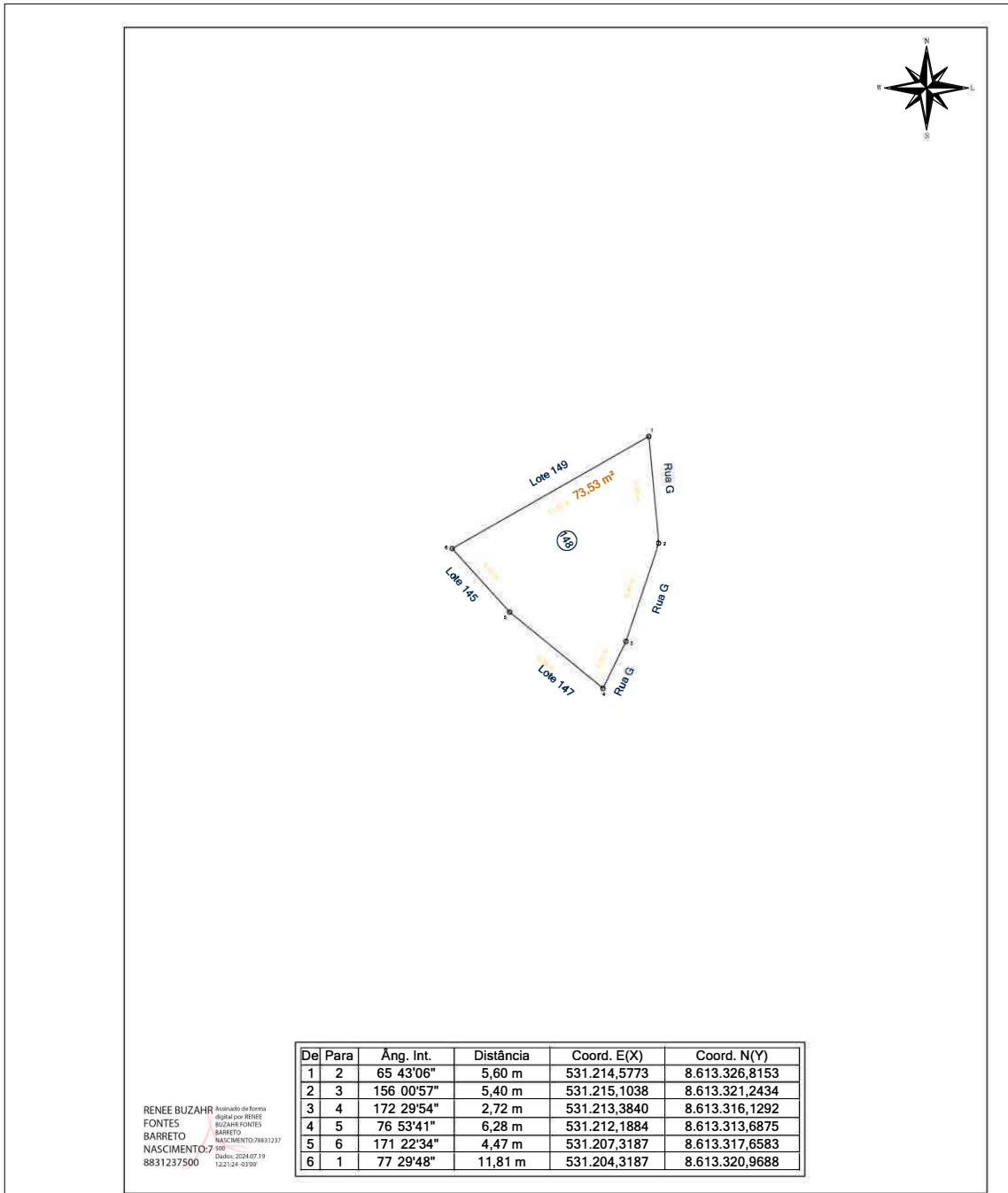
A4 = (297mm x 210mm)

Praça Purificação | S/N | Centro | Santo Amaro-Ba

www.pmsantoamaro.ba.ipmbrasil.org.br/

Este documento foi assinado digitalmente por SERASA Experian
EC3D2991566A0D2208C65CF1C42A7DE8

Prefeitura Municipal de Santo Amaro



De	Para	Âng. Int.	Distância	Coord. E(X)	Coord. N(Y)
1	2	65 43'06"	5,60 m	531.214,5773	8.613.326,8153
2	3	156 00'57"	5,40 m	531.215,1038	8.613.321,2434
3	4	172 29'54"	2,72 m	531.213,3840	8.613.316,1292
4	5	76 53'41"	6,28 m	531.212,1884	8.613.313,6875
5	6	171 22'34"	4,47 m	531.207,3187	8.613.317,6583
6	1	77 29'48"	11,81 m	531.204,3187	8.613.320,9688

RENEE BUZAZR Assinado de Forma
 FONTES digital por RENEE
 BARRETO BIZARRI-FORTES
 NASCIMENTO: 7.500.000-0
 8831237500 Data: 2024.07.19
 12:21:24 -03'00'

Prefeitura Municipal de Santo Amaro

RESP. TÉCN.: Renée Buzahr Fontes Barreto Nascimento CREA: 0500186596	ENDEREÇO:			
	Santo Amaro/BA			
	LOTE:	QUADRA:	ÁREA:	ESCALA:
148	12A	73,53 m²	1 / 250	06/05/2024
PROPRIETÁRIO:				
Município de Santo Amaro				


(287mmx210mm)

Praça Purificação | S/N | Centro | Santo Amaro-Ba

www.pmsantoamaro.ba.ipmbrasil.org.br/

Este documento foi assinado digitalmente por SERASA Experian
EC3D2991566A0D2208C65CF1C42A7DE8

Prefeitura Municipal de Santo Amaro



De	Para	Âng. Int. °	Distância	Coord. E(X) °	Coord. N(Y) °
		° '10"	5,89 m	531.213,0832	8.613.332,5079
2	3	104°58'23"	11,81 m	531.214,5773	8.613.326,8153
3	4	102°30'15"	1,39 m	531.204,3187	8.613.320,9688
4	5	183°41'01"	4,54 m	531.203,3879	8.613.321,9960
5	1	73°42'11"	14,89 m	531.200,1289	8.613.325,1578

RENEE BUZAZR Assinado de Forma
Fontes digital por RENEE
BARRETO NASCIMENTO
8831237500
NASCIMENTO: 20/04/1979
123124-93207

Prefeitura Municipal de Santo Amaro

RESP. TÉCN.: Renée Buzahr Fontes Barreto Nascimento CREA: 0500186596	ENDEREÇO:				
	Santo Amaro/BA				
	LOTE:	QUADRA:	ÁREA:	ESCALA:	DATA:
	149	12A	75,90 m²	1 / 250	06/05/2024
PROPRIETÁRIO:					
Município de Santo Amaro					

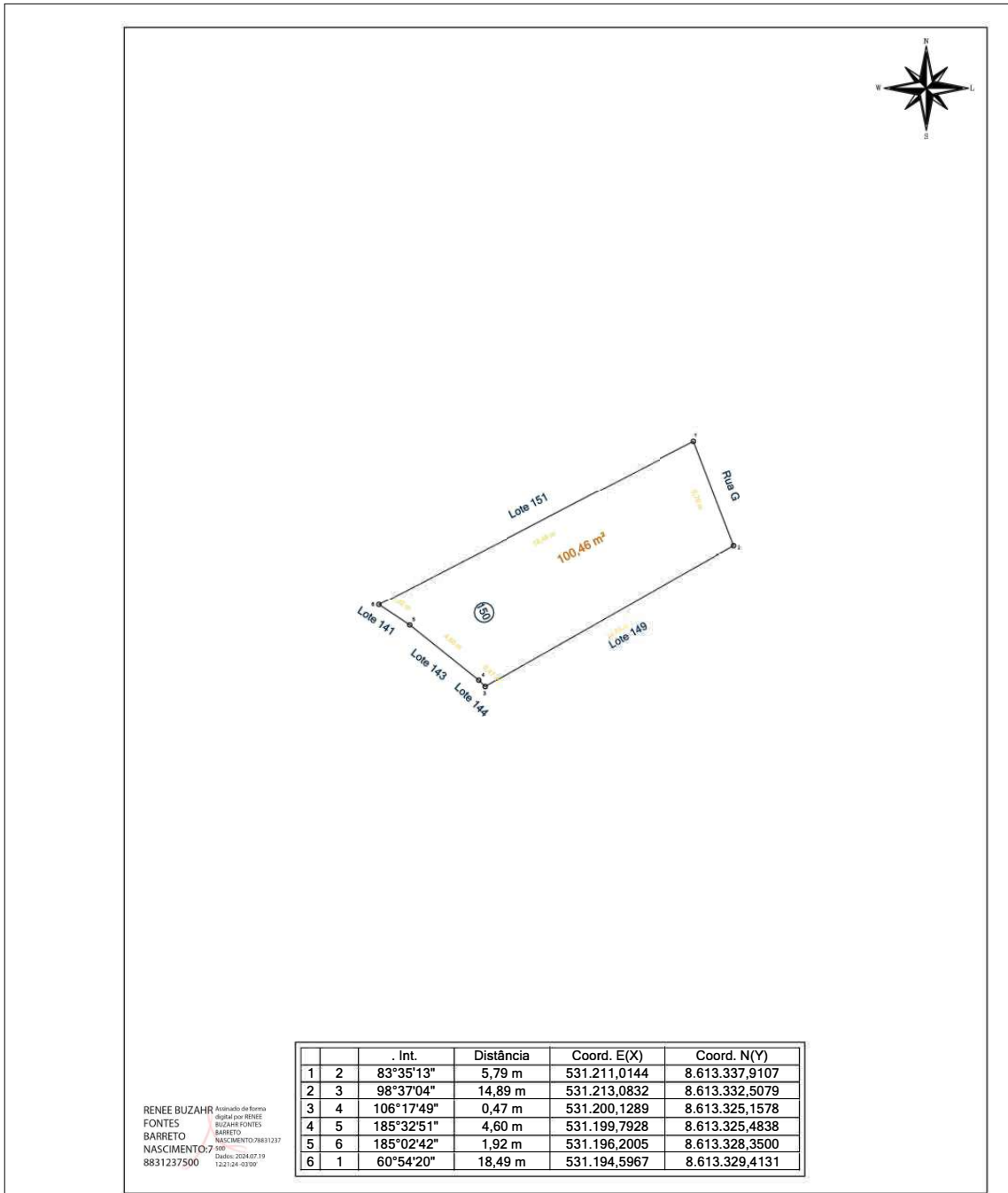
A4 = (297mm x 210mm)

Praça Purificação | S/N | Centro | Santo Amaro-Ba

www.pmsantoamaro.ba.ipmbrasil.org.br/

Este documento foi assinado digitalmente por SERASA Experian
EC3D2991566A0D2208C65CF1C42A7DE8

Prefeitura Municipal de Santo Amaro



RENEE BUZHR FONTE BARRETO NASCIMENTO: 8831237500
Assinado de Forma digital por RENEE BUZHR FONTE BARRETO NASCIMENTO: 8831237500
 Data: 2024.07.19 12:23:24 -03'00'

		Int.	Distância	Coord. E(X)	Coord. N(Y)
1	2	83°35'13"	5,79 m	531.211,0144	8.613.337,9107
2	3	98°37'04"	14,89 m	531.213,0832	8.613.332,5079
3	4	106°17'49"	0,47 m	531.200,1289	8.613.325,1578
4	5	185°32'51"	4,60 m	531.199,7928	8.613.325,4838
5	6	185°02'42"	1,92 m	531.196,2005	8.613.328,3500
6	1	60°54'20"	18,49 m	531.194,5967	8.613.329,4131

Prefeitura Municipal de Santo Amaro

RESP. TÉCNICO: Renée Buzahr Fontes Barreto Nascimento CREA: 0500186596	ENDEREÇO: Santo Amaro/BA <table border="1" style="width: 100%; margin-top: 5px;"> <tr> <td style="width: 25%;">LOTE:</td> <td style="width: 25%;">QUADRA:</td> <td style="width: 25%;">ÁREA:</td> <td style="width: 25%;">ESCALA:</td> <td style="width: 20%;">DATA:</td> </tr> <tr> <td style="text-align: center;">150</td> <td style="text-align: center;">12A</td> <td style="text-align: center;">100,46 m²</td> <td style="text-align: center;">1 / 250</td> <td style="text-align: center;">06/05/2024</td> </tr> </table> PROPRIETÁRIO: Município de Santo Amaro	LOTE:	QUADRA:	ÁREA:	ESCALA:	DATA:	150	12A	100,46 m ²	1 / 250	06/05/2024
LOTE:	QUADRA:	ÁREA:	ESCALA:	DATA:							
150	12A	100,46 m ²	1 / 250	06/05/2024							

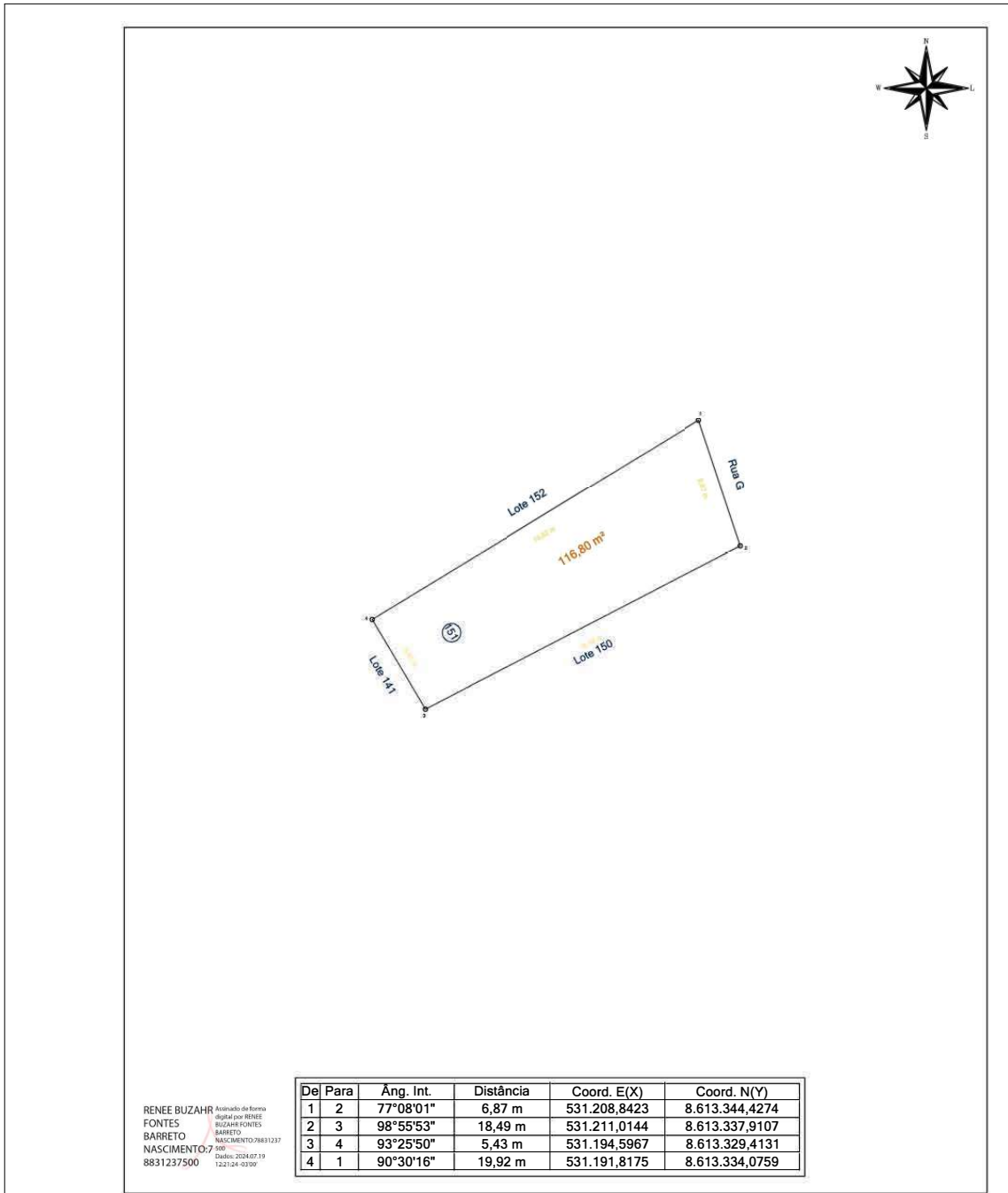
A4 = (297mm x 210mm)

Praça Purificação | S/N | Centro | Santo Amaro-Ba

www.pmsantoamaro.ba.ipmbrasil.org.br/

Este documento foi assinado digitalmente por SERASA Experian
EC3D2991566A0D2208C65CF1C42A7DE8

Prefeitura Municipal de Santo Amaro



RENEE BUZAZH FONTES BARRETO NASCIMENTO: 7.500.8831237500
Assinado de Forma digital por RENEE BUZAZH FONTES BARRETO NASCIMENTO/29831237500
 Data: 2024.07.19 12:23:24 -03'00'

De	Para	Âng. Int.	Distância	Coord. E(X)	Coord. N(Y)
1	2	77°08'01"	6,87 m	531.208.8423	8.613.344,4274
2	3	98°55'53"	18,49 m	531.211,0144	8.613.337,9107
3	4	93°25'50"	5,43 m	531.194.5967	8.613.329,4131
4	1	90°30'16"	19,92 m	531.191,8175	8.613.334,0759

Prefeitura Municipal de Santo Amaro

TÉC.:	ENDEREÇO:			
Renée Buzahr Fontes Barreto Nascimento CREA: 0500186596	Santo Amaro/BA			
	LOTE:	QUADRA:	ÁREA:	ESCALA:
	151	12A	116,80 m ²	1 / 250
DATA: 06/05/2024				
PROPRIETÁRIO:				
Município de Santo Amaro				

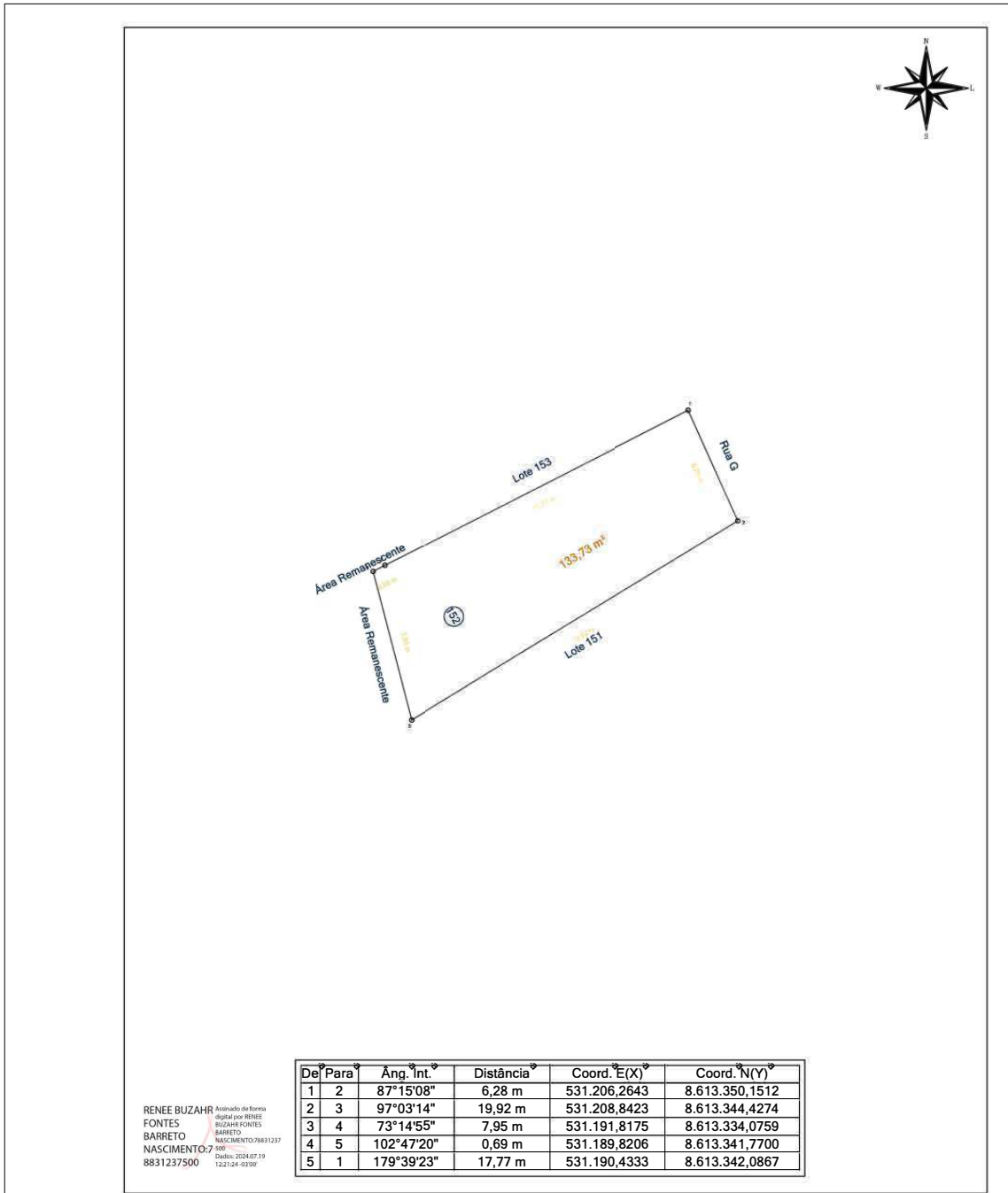
A4 = (297mm x 210mm)

Praça Purificação | S/N | Centro | Santo Amaro-Ba

www.pmsantoamaro.ba.ipmbrasil.org.br/

Este documento foi assinado digitalmente por SERASA Experian
EC3D2991566A0D2208C65CF1C42A7DE8

Prefeitura Municipal de Santo Amaro



De	Para	Âng. Int.	Distância	Coord. E(X)	Coord. N(Y)
1	2	87°15'08"	6,28 m	531.206,2643	8.613.350,1512
2	3	97°03'14"	19,92 m	531.208,8423	8.613.344,4274
3	4	73°14'55"	7,95 m	531.191,8175	8.613.334,0759
4	5	102°47'20"	0,69 m	531.189,8206	8.613.341,7700
5	1	179°39'23"	17,77 m	531.190,4333	8.613.342,0867

RENEE BUZAZR Assinado de Forma
 FONTES digital por RENEE
 BARRETO Buzahr Fontes
 NASCIMENTO: 7.500.000.000-0
 8831237500 Data: 2024.07.19
 12:21:24 -03'00'

Prefeitura Municipal de Santo Amaro

RESP. TÉCN.: Renée Buzahr Fontes Barreto Nascimento CREA: 0500186596	ENDEREÇO:				
	Santo Amaro/BA				
	LOTE:	QUADRA:	ÁREA:	ESCALA:	DATA:
	152	12A	133,73 m ²	1 / 250	06/05/2024
PROPRIETÁRIO:					
Município de Santo Amaro					

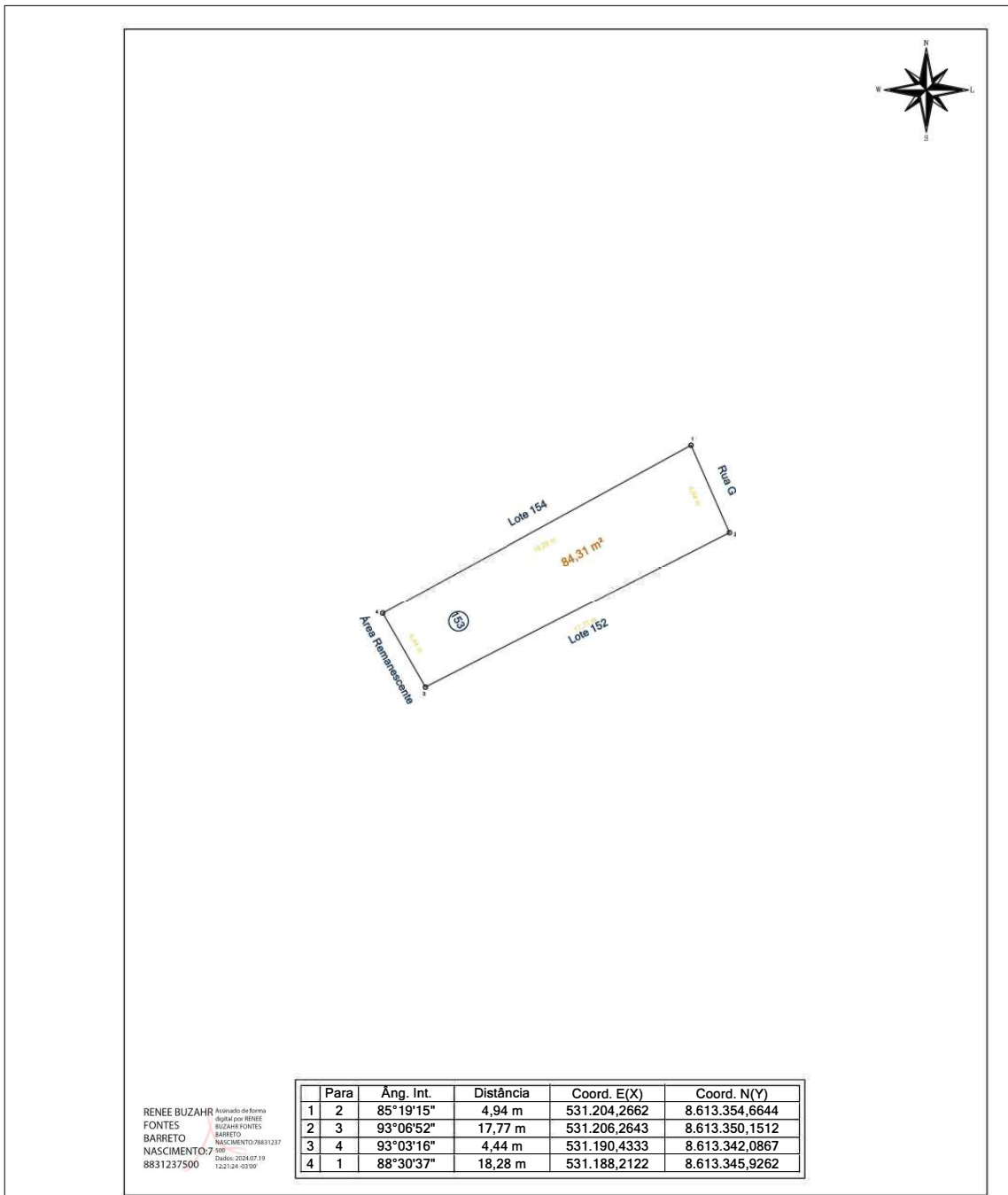
A4=4287mma@10mm)»

Praça Purificação | S/N | Centro | Santo Amaro-Ba

www.pmsantoamaro.ba.ipmbrasil.org.br/

Este documento foi assinado digitalmente por SERASA Experian
EC3D2991566A0D2208C65CF1C42A7DE8

Prefeitura Municipal de Santo Amaro



RENEE BUZHR Assinado de Forma
 FONTES digital por RENEE
 BARRETO BUZHR FONTES
 NASCIMENTO: BARRETO
 8831237500 NASCIMENTO: 298311237
7.500 Diário: 2024-07-19
12:21:24 -03'00'

Para	Âng. Int.	Distância	Coord. E(X)	Coord. N(Y)
1 2	85°19'15"	4,94 m	531.204,2662	8.613.354,6644
2 3	93°06'52"	17,77 m	531.206,2643	8.613.350,1512
3 4	93°03'16"	4,44 m	531.190,4333	8.613.342,0867
4 1	88°30'37"	18,28 m	531.188,2122	8.613.345,9262

Prefeitura Municipal de Santo Amaro

RESP. TÉCNICO:	ENDEREÇO:			
Renée Buzahr Fontes Barreto Nascimento CREA: 0500186596	Santo Amaro/BA			
	LOTE:	QUADRA:	ÁREA:	ESCALA:
	153	12A	84,31 m²	1 / 250
DATA: 06/05/2024				
PROPRIETÁRIO:				
Município de Santo Amaro				

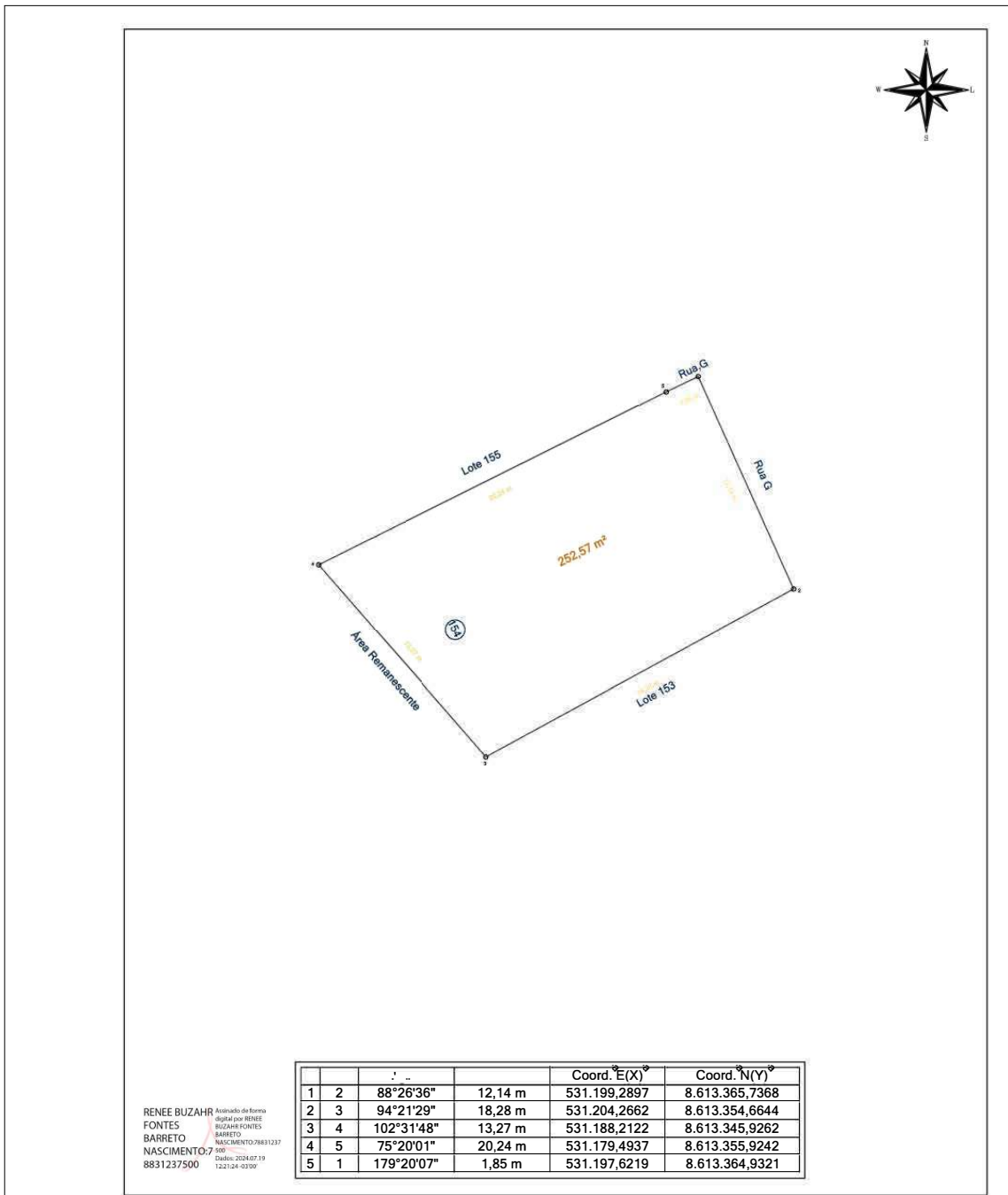
A4=4287mmx210mm

Praça Purificação | S/N | Centro | Santo Amaro-Ba

www.pmsantoamaro.ba.ipmbrasil.org.br/

Este documento foi assinado digitalmente por SERASA Experian
EC3D2991566A0D2208C65CF1C42A7DE8

Prefeitura Municipal de Santo Amaro



RENEE BUZAZHR Assinado de Forma
 FONTES digital por RENEE
 BARRETO BUZAZHR FONTES
 NASCIMENTO BARRETO
 8831237500 7.500 Nascimento: 20/04/07 19
 12:23:24 -03'00'

Prefeitura Municipal de Santo Amaro

RESP. TÉCNICO: Renée Buzahr Fontes Barreto Nascimento CREA: 0500186596	ENDEREÇO: Santo Amaro/BA <table border="1" style="width: 100%; margin-top: 5px;"> <tr> <td>LOTE: 154</td> <td>QUADRA: 12A</td> <td>ÁREA: 252,57 m²</td> <td>ESCALA: 1 / 250</td> <td>DATA: 06/05/2024</td> </tr> </table> PROPRIETÁRIO: Município de Santo Amaro	LOTE: 154	QUADRA: 12A	ÁREA: 252,57 m²	ESCALA: 1 / 250	DATA: 06/05/2024
LOTE: 154	QUADRA: 12A	ÁREA: 252,57 m²	ESCALA: 1 / 250	DATA: 06/05/2024		

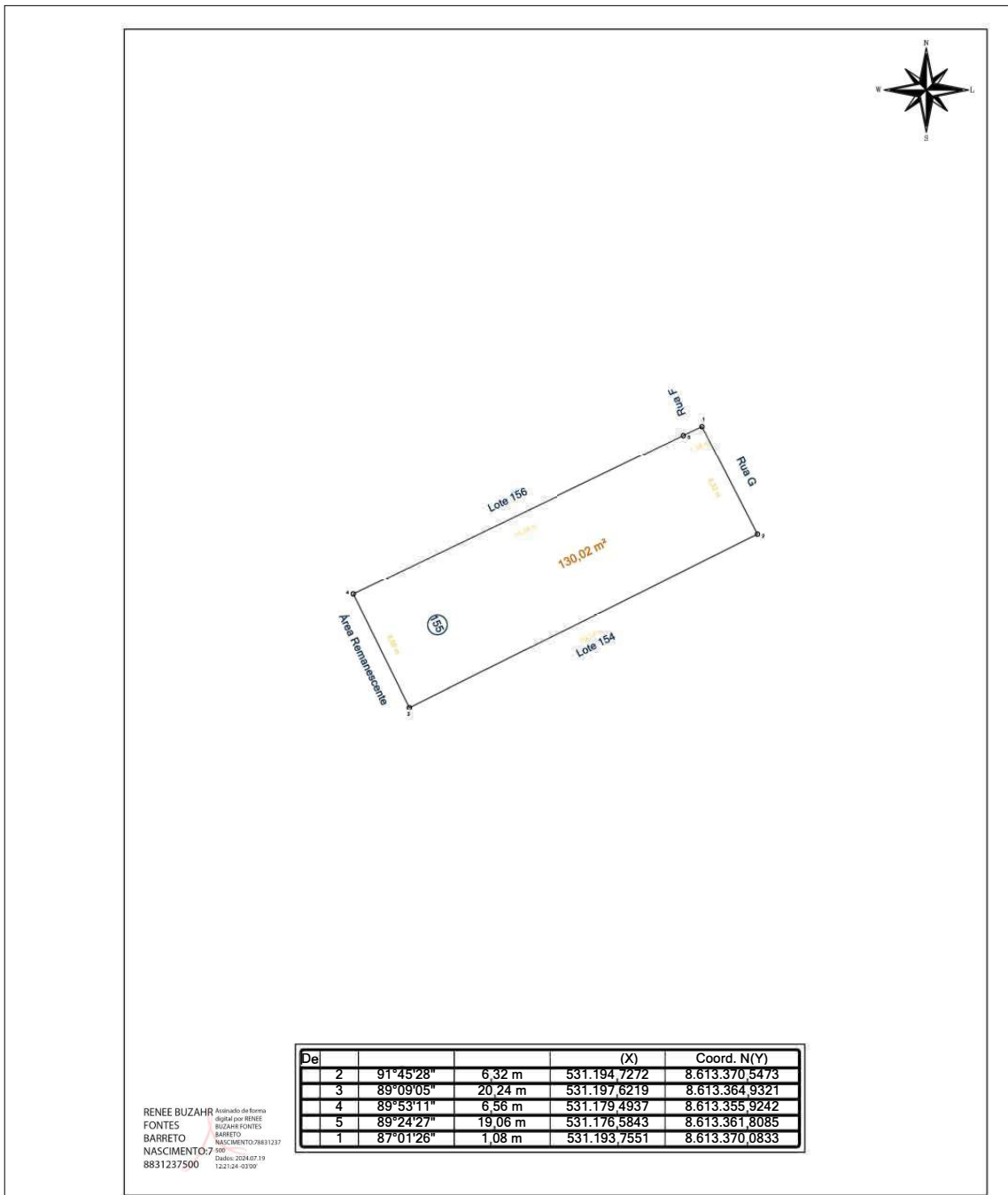
A4a-q287mma@10mm.jp

Praça Purificação | S/N | Centro | Santo Amaro-Ba

www.pmsantoamaro.ba.ipmbrasil.org.br/

Este documento foi assinado digitalmente por SERASA Experian
EC3D2991566A0D2208C65CF1C42A7DE8

Prefeitura Municipal de Santo Amaro



De			(X)	Coord. N(Y)
2	91°45'28"	6,32 m	531.194.7272	8.613.370.5473
3	89°09'05"	20,24 m	531.197.6219	8.613.364.9321
4	89°53'11"	6,56 m	531.179.4937	8.613.355.9242
5	89°24'27"	19,06 m	531.176.5843	8.613.361.8085
1	87°01'26"	1,08 m	531.193.7551	8.613.370.0833

RENEE BUZHR FONTE BARRETO NASCIMENTO
Assinado de Forma Digital por RENEE BUZHR FONTE BARRETO NASCIMENTO
 7.500
 8831237500

Prefeitura Municipal de Santo Amaro

TÊC.: Renée Buzahr Fontes Barreto Nascimento CREA: 0500186596	ENDEREÇO: Santo Amaro/BA				
	LOTE: 155	QUADRA: 12A	ÁREA: 130,02 m²	ESCALA: 1 / 250	DATA: 06/05/2024
	PROPRIETÁRIO: Município de Santo Amaro				

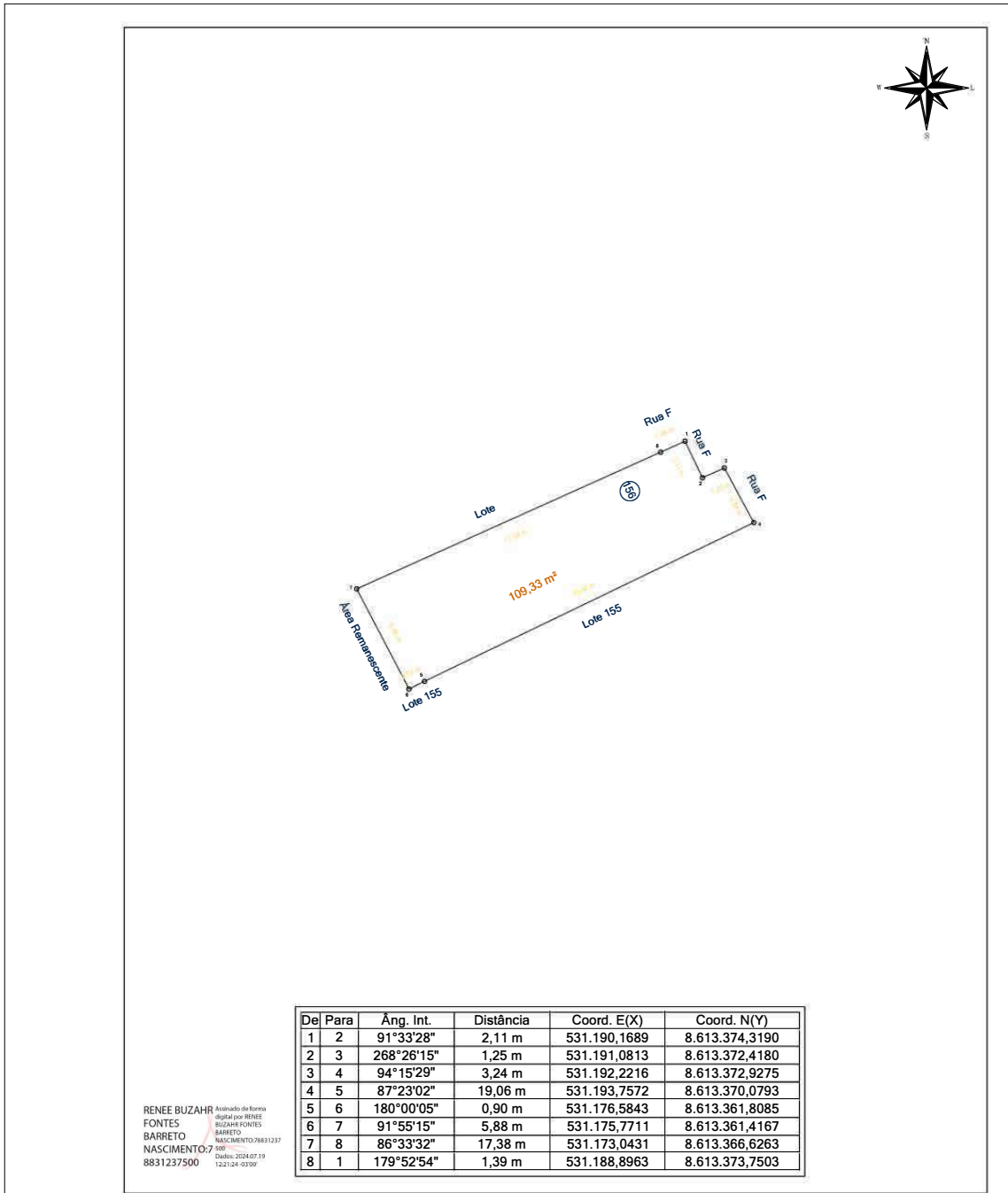
A4 = (297mm x 210mm)

Praça Purificação | S/N | Centro | Santo Amaro-Ba

www.pmsantoamaro.ba.ipmbrasil.org.br/

Este documento foi assinado digitalmente por SERASA Experian
EC3D2991566A0D2208C65CF1C42A7DE8

Prefeitura Municipal de Santo Amaro



De	Para	Âng. Int.	Distância	Coord. E(X)	Coord. N(Y)
1	2	91°33'28"	2,11 m	531.190,1689	8.613.374,3190
2	3	268°26'15"	1,25 m	531.191,0813	8.613.372,4180
3	4	94°15'29"	3,24 m	531.192,2216	8.613.372,9275
4	5	87°23'02"	19,06 m	531.193,7572	8.613.370,0793
5	6	180°00'05"	0,90 m	531.176,5843	8.613.361,8085
6	7	91°55'15"	5,88 m	531.175,7711	8.613.361,4167
7	8	86°33'32"	17,38 m	531.173,0431	8.613.366,6263
8	1	179°52'54"	1,39 m	531.188,8963	8.613.373,7503

RENEE BUZHR FONTS BARRETO NASCIMENTO: 7.500.8831237500
Assinado de forma digital por RENEE BUZHR FONTS BARRETO NASCIMENTO/29831237500. Dados: 2024.07.19 12:21:24 -03'00'

Prefeitura Municipal de Santo Amaro

RESP. TÉCN.: Renée Buzahr Fontes Barreto Nascimento CREA: 0500186596	ENDEREÇO:			
	Santo Amaro/BA			
	LOTE: 156	QUADRA: 12A	ÁREA: 109,33 m²	ESCALA: 1 / 250
PROPRIETÁRIO: Município de Santo Amaro				

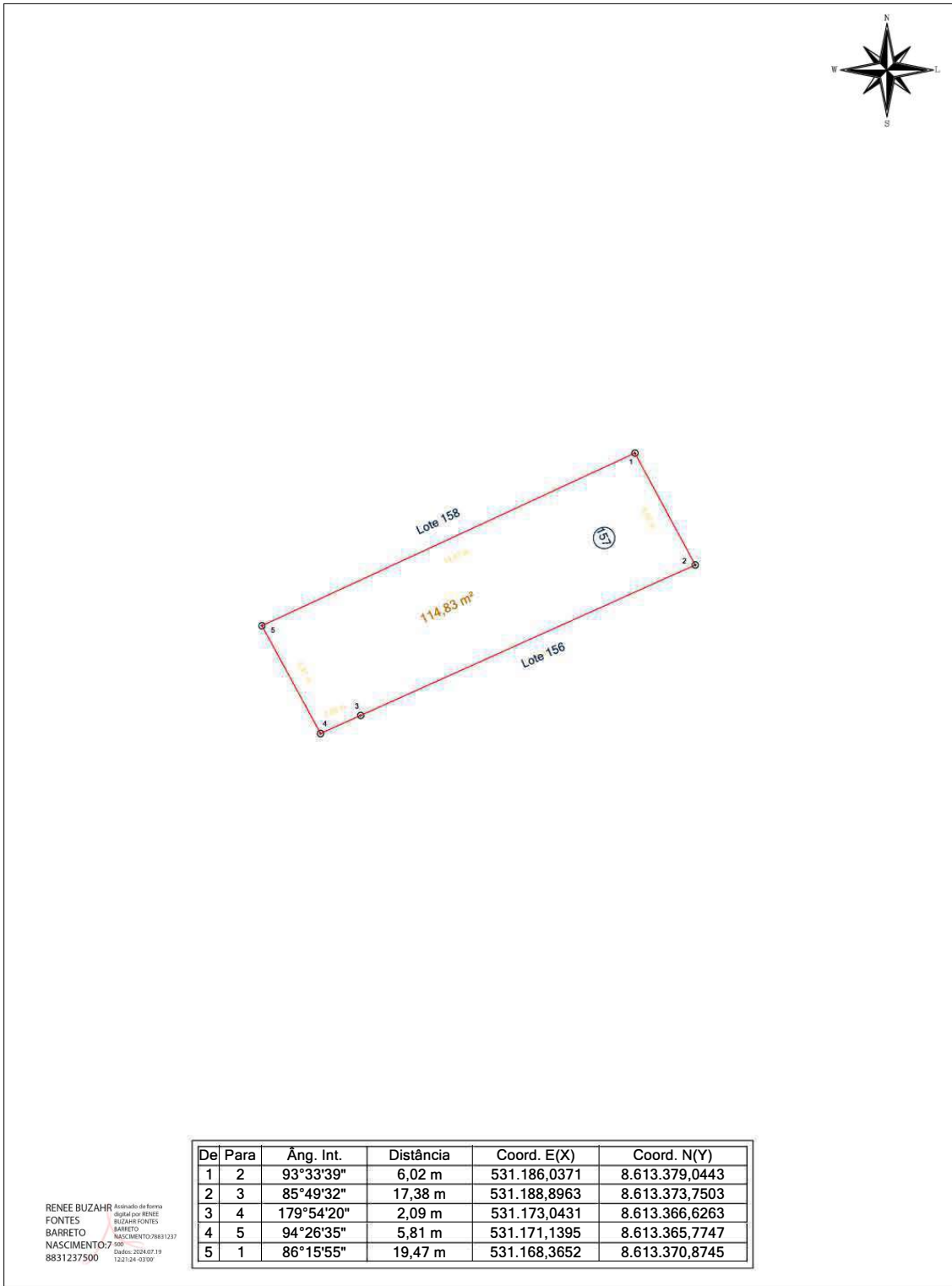
A4=4287mma@10mmj>

Praça Purificação | S/N | Centro | Santo Amaro-Ba

www.pmsantoamaro.ba.ipmbrasil.org.br/

Este documento foi assinado digitalmente por SERASA Experian
EC3D2991566A0D2208C65CF1C42A7DE8

Prefeitura Municipal de Santo Amaro



RENEE BUZAZHR Análise de forma
 FONTES digital por RENEE
 BUZAZHR FONTES
 BARRETO BARRETO
 NASCIMENTO: 7/06/1983
 8831237500 Data: 2024.07.19
 122124-0200

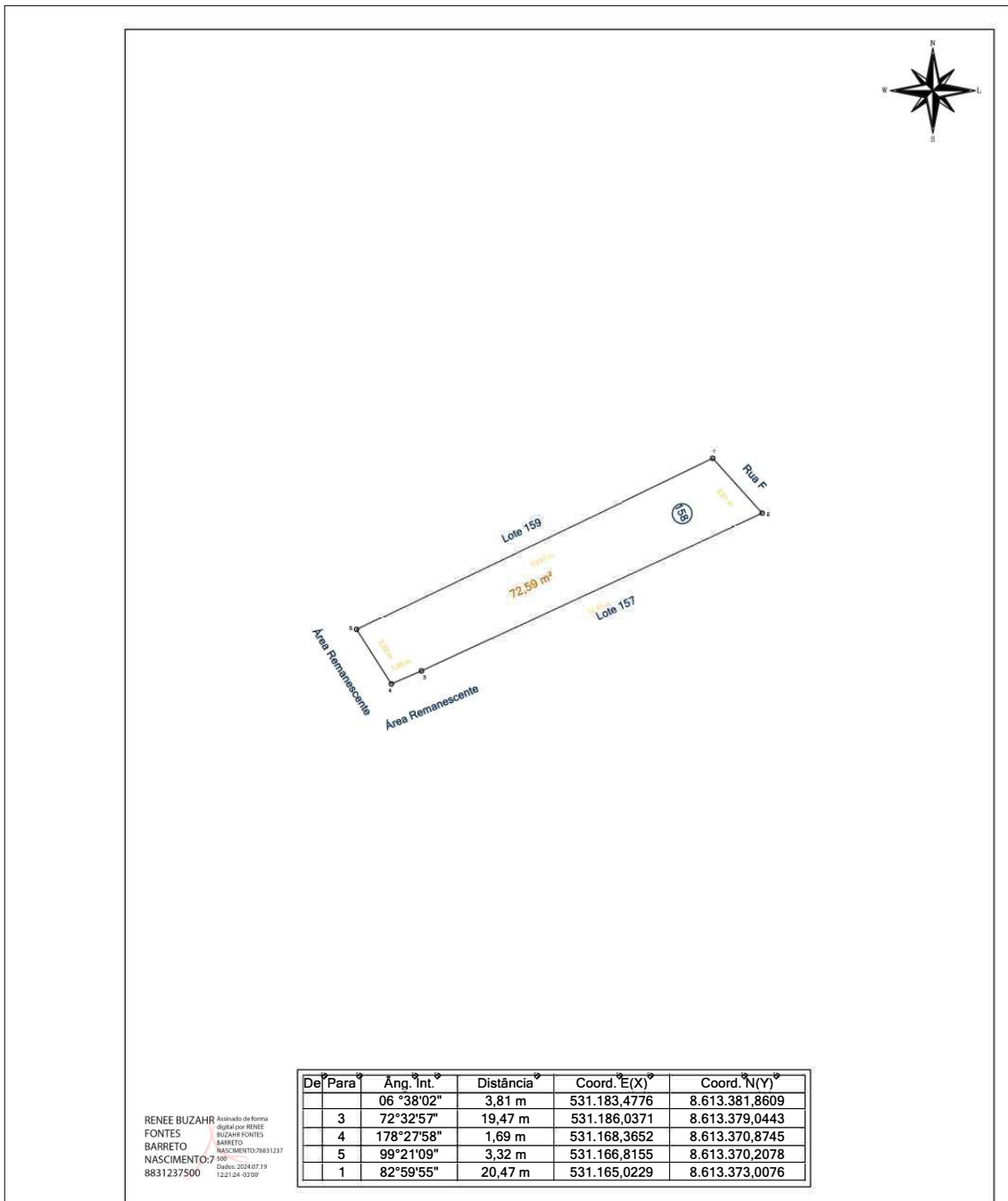
Prefeitura Municipal de Santo Amaro					
TÉC.: enée uzahr Fontes arreto Nascimento 0500186596	ENDEREÇO: - Santo Amaro/BA				
LOTE: 157		QUADRA: 12A	ÁREA: 114,83 m²	ESCALA: 1 / 250	DATA: 17/04/2024
PROPRIETÁRIO: Município Santo Amaro					

Praça Purificação | S/N | Centro | Santo Amaro-Ba

www.pmsantoamaro.ba.ipmbrasil.org.br/

Este documento foi assinado digitalmente por SERASA Experian
EC3D2991566A0D2208C65CF1C42A7DE8

Prefeitura Municipal de Santo Amaro



RENEE BUZAHQ Assinado de Forma
 digital por RENEE
 FONTES BUZAHQ-FONTES
 BARRETO
 NASCIMENTO:7.500
 8831237500 Data: 2024.07.19
 12:21:24 -03'00'

Prefeitura Municipal de Santo Amaro

ESP. TÉC.: é z F t t N c t C 0500186596	ENDEREÇO: Santo Amaro/BA LOTE: 158 QUADRA: 12A ÁREA: 72,59 m² ESCALA: 1 / 250 DATA: 06/05/2024 PROPRIETÁRIO: Município de Santo Amaro
--	---

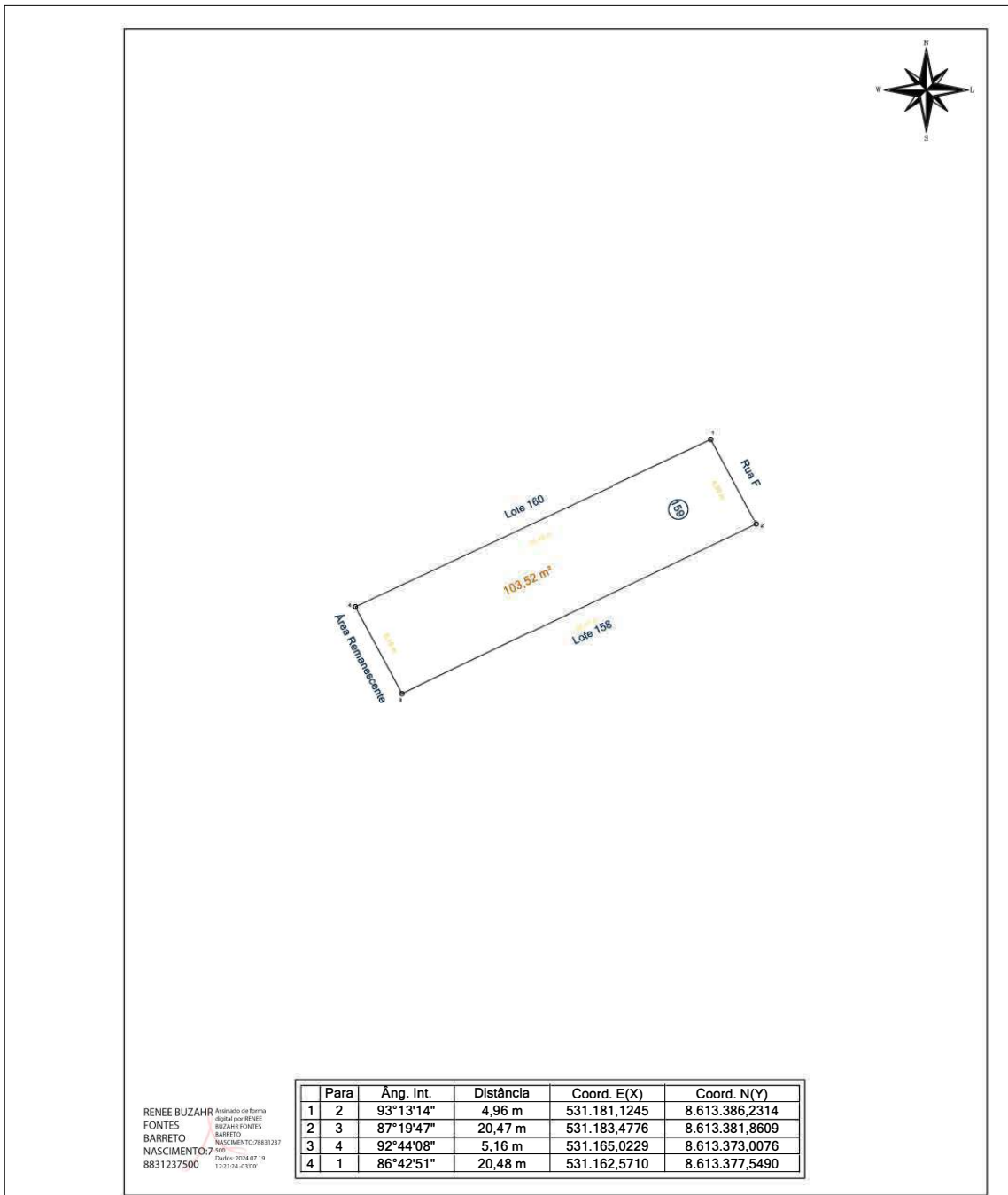
(287mmx210mm)

Praça Purificação | S/N | Centro | Santo Amaro-Ba

www.pmsantoamaro.ba.ipmbrasil.org.br/

Este documento foi assinado digitalmente por SERASA Experian
EC3D2991566A0D2208C65CF1C42A7DE8

Prefeitura Municipal de Santo Amaro



RENEE BUZAZH FONTE BARRETO NASCIMENTO: 7.500.8831237500
Assinado de Forma digital por RENEE BUZAZH FONTE BARRETO NASCIMENTO/75008831237500
 Data: 2024.07.19 12:21:24 -03'00'

Prefeitura Municipal de Santo Amaro

RESP. TÉCN.: Renée Buzahr Fontes Barreto Nascimento CREA: 0500186596	ENDEREÇO: Santo Amaro/BA <table border="1" style="width: 100%; border-collapse: collapse; margin-top: 5px;"> <tr> <td style="width: 25%;">LOTE:</td> <td style="width: 25%;">QUADRA:</td> <td style="width: 25%;">ÁREA:</td> <td style="width: 25%;">ESCALA:</td> <td style="width: 20%;">DATA:</td> </tr> <tr> <td style="text-align: center;">159</td> <td style="text-align: center;">12A</td> <td style="text-align: center;">103,52 m²</td> <td style="text-align: center;">1 / 250</td> <td style="text-align: center;">06/05/2024</td> </tr> </table> PROPRIETÁRIO: Município de Santo Amaro	LOTE:	QUADRA:	ÁREA:	ESCALA:	DATA:	159	12A	103,52 m²	1 / 250	06/05/2024
LOTE:	QUADRA:	ÁREA:	ESCALA:	DATA:							
159	12A	103,52 m²	1 / 250	06/05/2024							

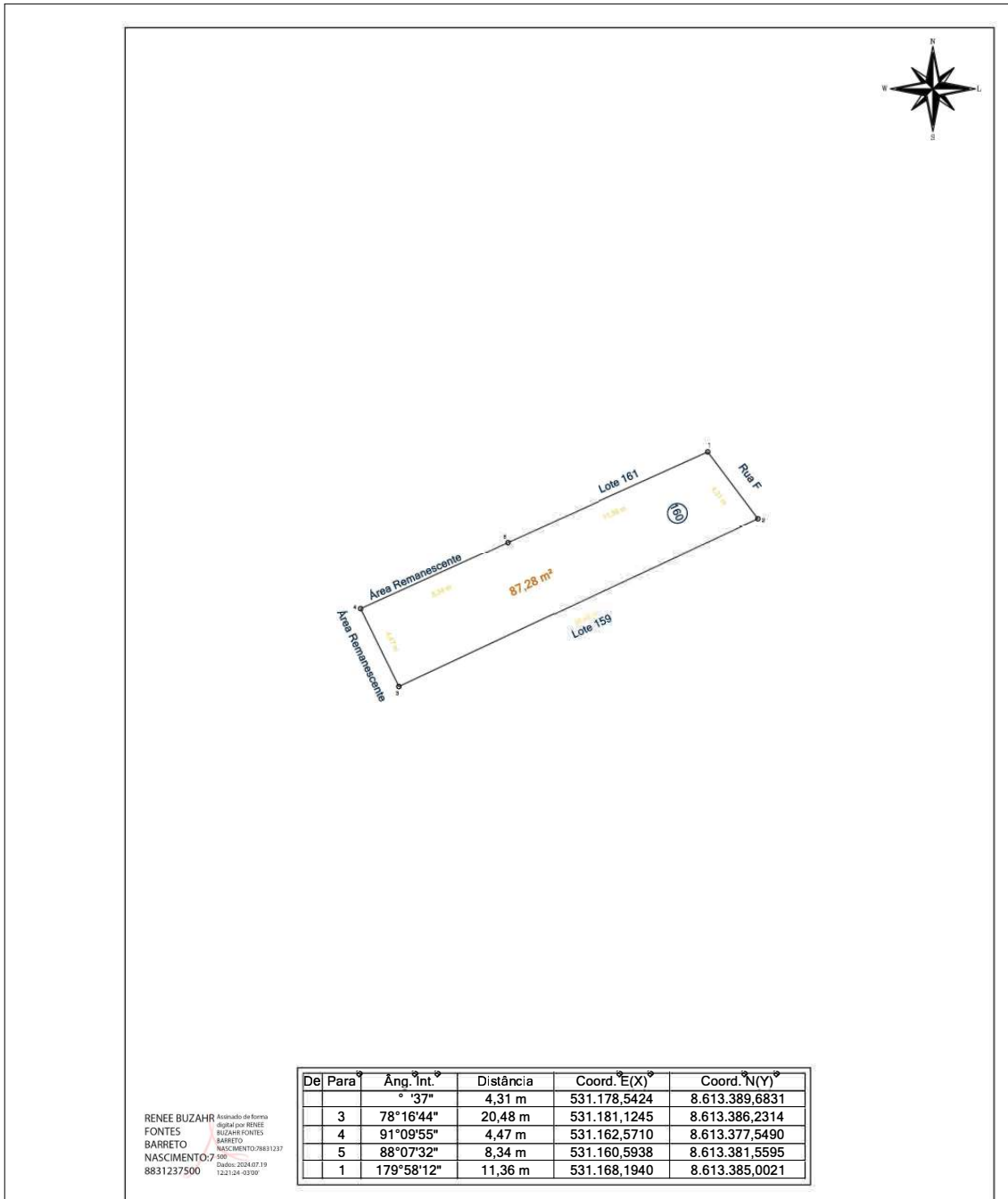
A4=4287mmx210mm

Praça Purificação | S/N | Centro | Santo Amaro-Ba

www.pmsantoamaro.ba.ipmbrasil.org.br/

Este documento foi assinado digitalmente por SERASA Experian
EC3D2991566A0D2208C65CF1C42A7DE8

Prefeitura Municipal de Santo Amaro



De	Para	Âng. Int.	Distância	Coord. E(X)	Coord. N(Y)
		° '37"	4,31 m	531.178,5424	8.613.389,6831
3		78°16'44"	20,48 m	531.181,1245	8.613.386,2314
4		91°09'55"	4,47 m	531.162,5710	8.613.377,5490
5		88°07'32"	8,34 m	531.160,5938	8.613.381,5595
1		179°58'12"	11,36 m	531.168,1940	8.613.385,0021

RENEE BUZAZR Assinado de Forma
 digital por RENEE
 FONTES Buzahr Fontes
 BARRETO Nascimento
 NASCIMENTO: 7.500.1223-124-93207
 8831237500

Prefeitura Municipal de Santo Amaro

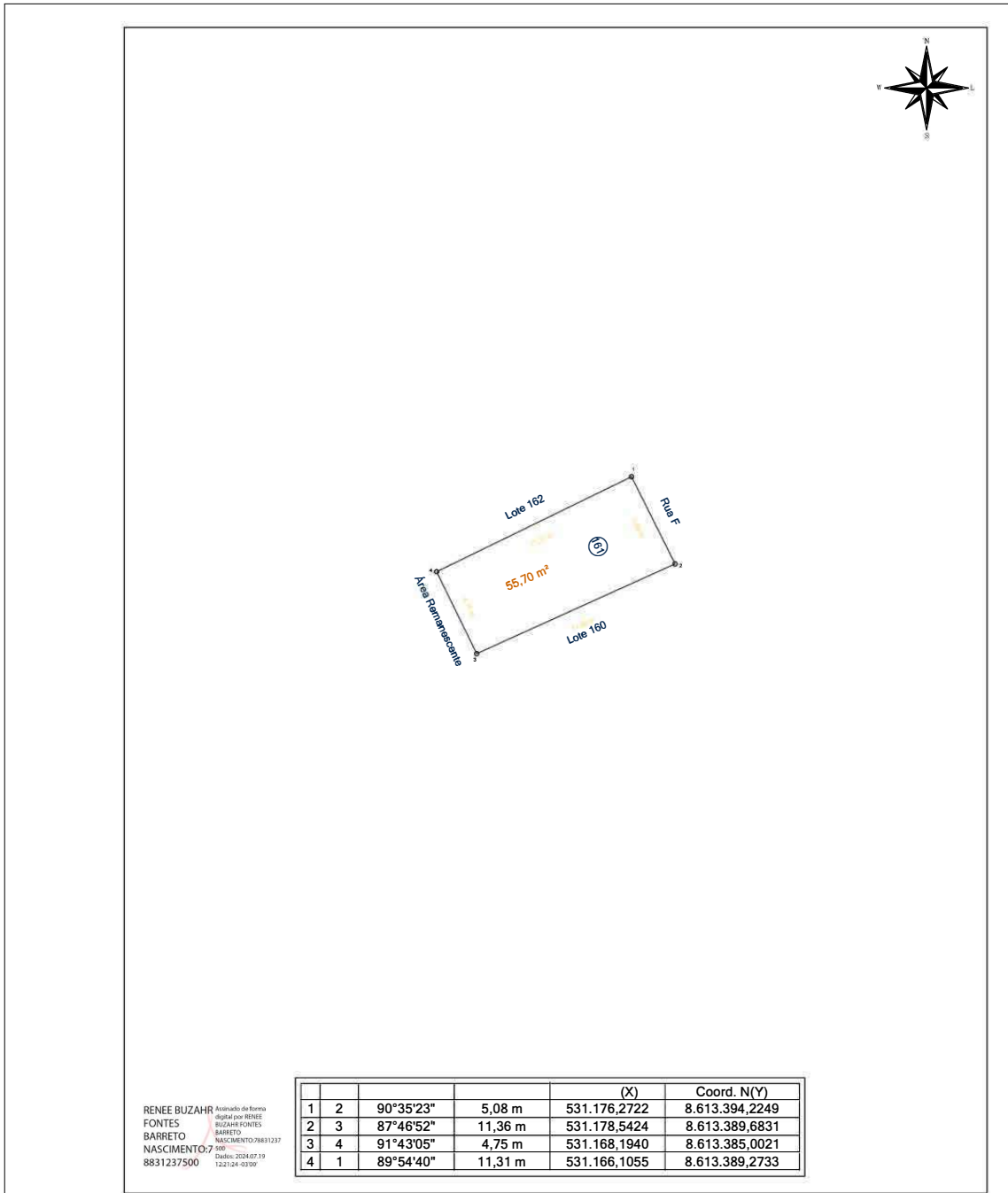
RESP. TÉCN.: Renée Buzahr Fontes Barreto Nascimento CREA: 0500186596	ENDEREÇO: Santo Amaro/BA			
	LOTE: 160	QUADRA: 12A	ÁREA: 87,28 m²	ESCALA: 1 / 250
PROPRIETÁRIO: Município de Santo Amaro				

Praça Purificação | S/N | Centro | Santo Amaro-Ba

www.pmsantoamaro.ba.ipmbrasil.org.br/

Este documento foi assinado digitalmente por SERASA Experian
EC3D2991566A0D2208C65CF1C42A7DE8

Prefeitura Municipal de Santo Amaro



RENEE BUZHR Assinado de Forma
 FONTES digital por RENEE
 BARRETO BUZHR FONTES
 NASCIMENTO: 7.500.1223-124-93207
 8831237500 Data: 2024.07.19

			(X)	Coord. N(Y)
1	2	90°35'23"	5,08 m	531.176,2722 / 8.613.394,2249
2	3	87°46'52"	11,36 m	531.178,5424 / 8.613.389,6831
3	4	91°43'05"	4,75 m	531.168,1940 / 8.613.385,0021
4	1	89°54'40"	11,31 m	531.166,1055 / 8.613.389,2733

Prefeitura Municipal de Santo Amaro

RESP. TÉCN.: Renée Buzahr Fontes Barreto Nascimento CREA: 0500186596	ENDEREÇO: Santo Amaro/BA			
	LOTE: 161	QUADRA: 12A	ÁREA: 55,70 m²	ESCALA: 1 / 250
PROPRIETÁRIO: Município de Santo Amaro				

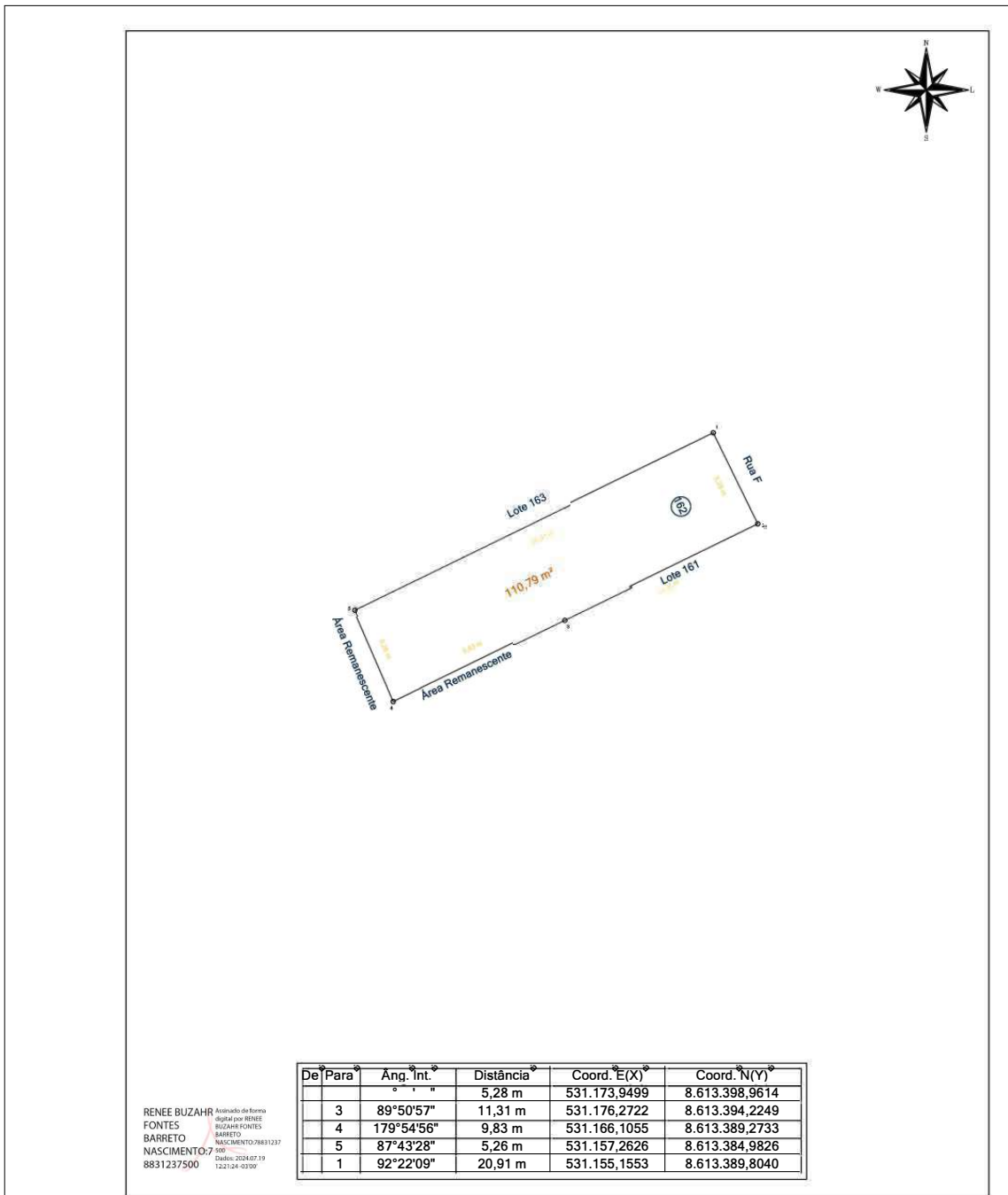
(287mmx210mm)

Praça Purificação | S/N | Centro | Santo Amaro-Ba

www.pmsantoamaro.ba.ipmbrasil.org.br/

Este documento foi assinado digitalmente por SERASA Experian
EC3D2991566A0D2208C65CF1C42A7DE8

Prefeitura Municipal de Santo Amaro



De	Para	Ang. Int.	Distância	Coord. E(X)	Coord. N(Y)
			5,28 m	531.173,9499	8.613.398,9614
3	4	89°50'57"	11,31 m	531.176,2722	8.613.394,2249
4	5	179°54'56"	9,83 m	531.166,1055	8.613.389,2733
5	1	87°43'28"	5,26 m	531.157,2626	8.613.384,9826
1	3	92°22'09"	20,91 m	531.155,1553	8.613.389,8040

RENEE BUZHR FONTE BARRETO NASCIMENTO: 7.500.8831237500
Assinado de forma digital por RENEE BUZHR FONTE BARRETO NASCIMENTO:75008831237500. Data: 2024.07.19 12:21:24 -03'00'

Prefeitura Municipal de Santo Amaro

RESP. TÉCNICO:	ENDEREÇO:			
Renée Buzahr Fontes Barreto Nascimento CREA: 0500186596	Santo Amaro/BA			
	LOTE:	QUADRA:	ÁREA:	ESCALA:
	162	12A	110,79 m ²	1 / 250
PROPRIETÁRIO:				
Município de Santo Amaro				
DATA: 06/05/2024				

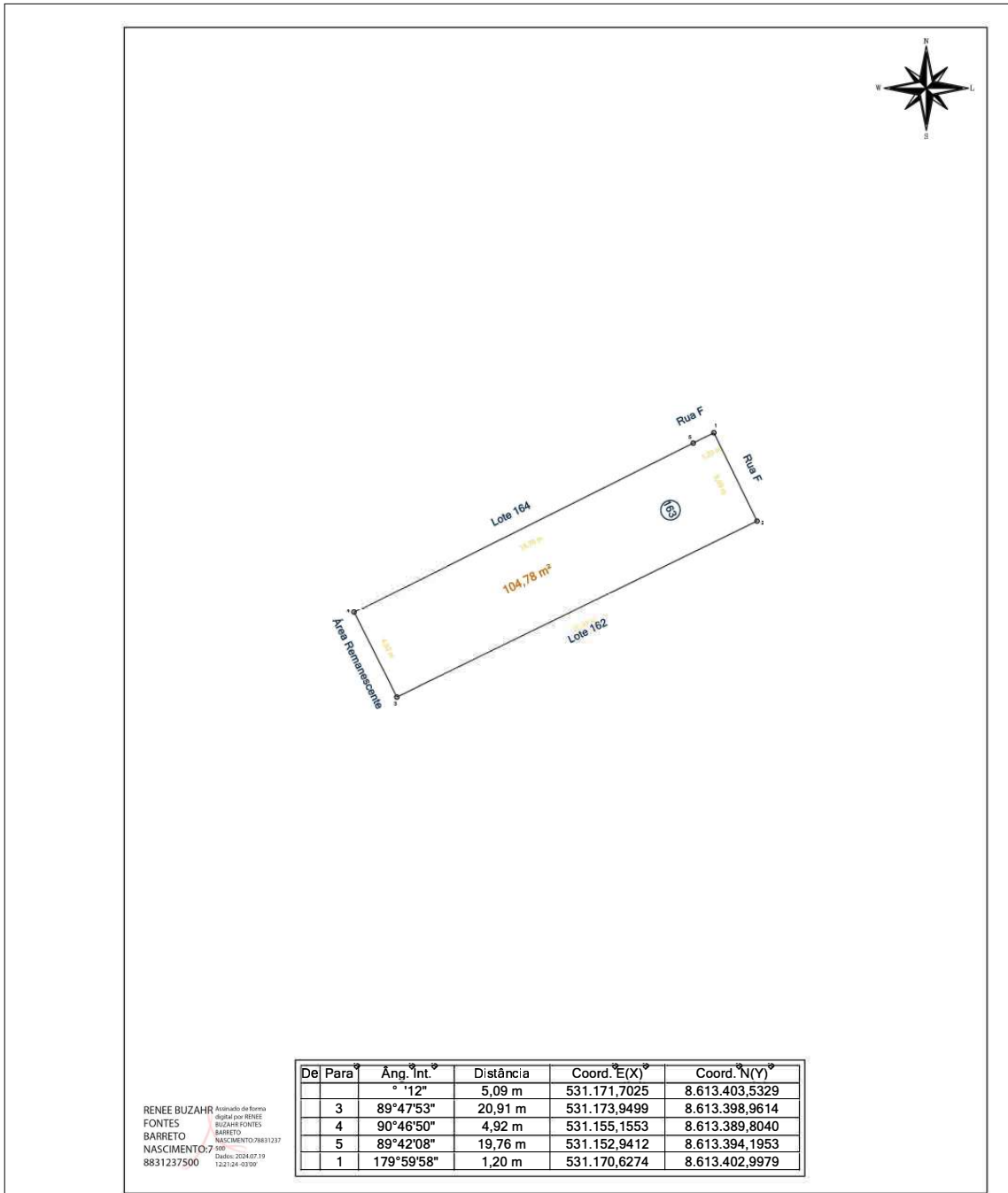
A4 - (297mm x 210mm)

Praça Purificação | S/N | Centro | Santo Amaro-Ba

www.pmsantoamaro.ba.ipmbrasil.org.br/

Este documento foi assinado digitalmente por SERASA Experian
EC3D2991566A0D2208C65CF1C42A7DE8

Prefeitura Municipal de Santo Amaro



RENEE BUZAHQ Assinado de Forma
 digital por RENEE
 FONTES BUZAHQ-FONTES
 BARRETO BARRETO
 NASCIMENTO:7.500.2024-07-19
 8831237500 Data: 2024.07.19
 12:23:24 -03'00'

Prefeitura Municipal de Santo Amaro

RESP. TÉCN.: é z F t t N c t C 0500186596	ENDEREÇO: Santo Amaro/BA LOTE: 163 QUADRA: 12A ÁREA: 104,78 m² ESCALA: 1 / 250 DATA: 06/05/2024 PROPRIETÁRIO: Município de Santo Amaro
--	--

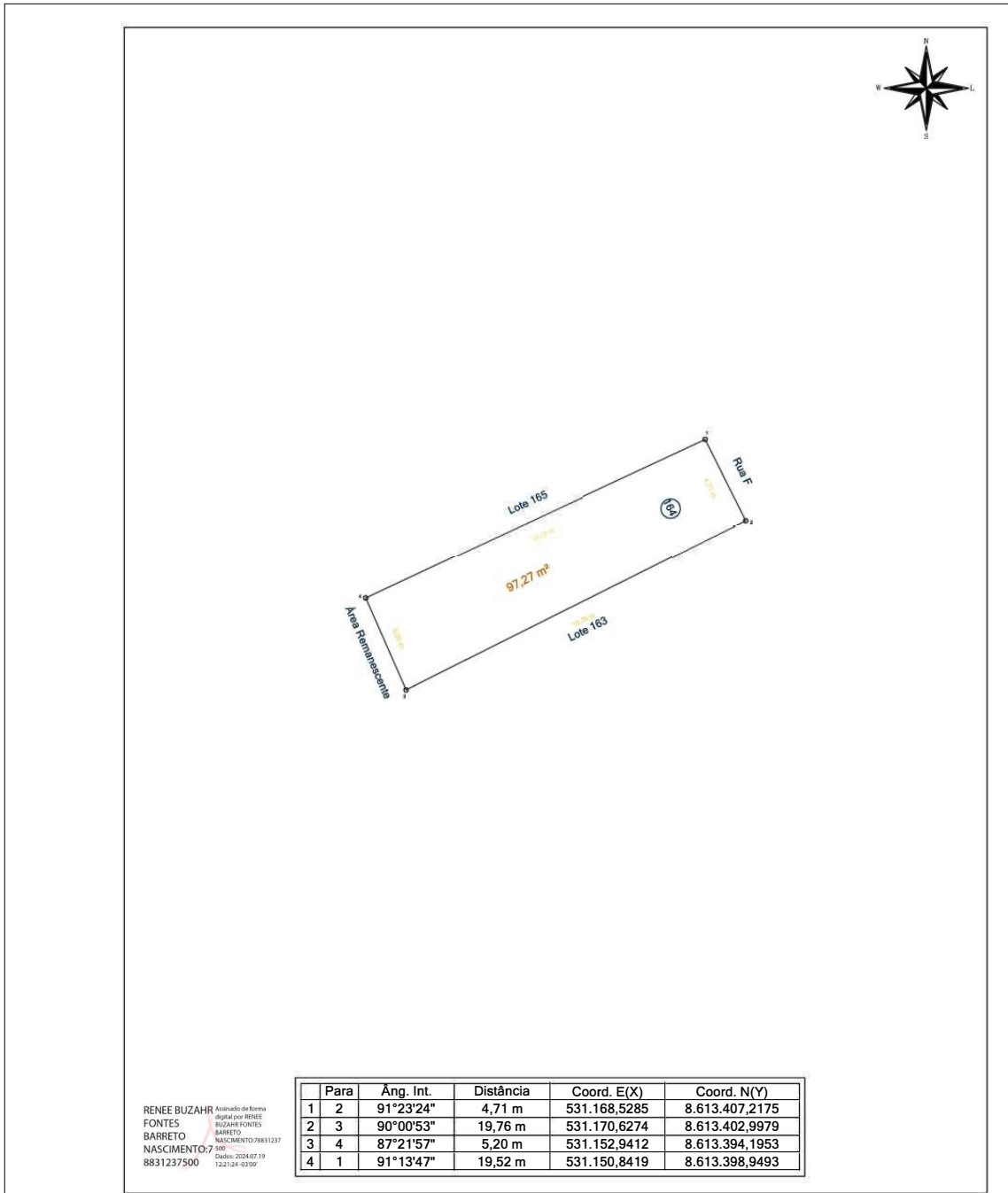
A4=4287mmx210mm)

Praça Purificação | S/N | Centro | Santo Amaro-Ba

www.pmsantoamaro.ba.ipmbrasil.org.br/

Este documento foi assinado digitalmente por SERASA Experian
EC3D2991566A0D2208C65CF1C42A7DE8

Prefeitura Municipal de Santo Amaro



RENEE BUZAZH FONTES BARRETO NASCIMENTO: 7.500.8831237500
 Assinado de Forma digital por RENEE BUZAZH FONTES BARRETO NASCIMENTO: 7.500.8831237500
 Data: 2024.07.19 12:23:24 -03'00'

Para	Âng. Int.	Distância	Coord. E(X)	Coord. N(Y)
1 2	91°23'24"	4,71 m	531.168,5285	8.613.407,2175
2 3	90°00'53"	19,76 m	531.170,6274	8.613.402,9979
3 4	87°21'57"	5,20 m	531.152,9412	8.613.394,1953
4 1	91°13'47"	19,52 m	531.150,8419	8.613.398,9493

Prefeitura Municipal de Santo Amaro

TÉC.: Renée Buzahr Fontes Barreto Nascimento CREA: 0500186596	ENDEREÇO: Santo Amaro/BA LOTE: 164 QUADRA: 12A ÁREA: 97,27 m² ESCALA: 1 / 250 DATA: 06/05/2024 PROPRIETÁRIO: Município de Santo Amaro
---	---

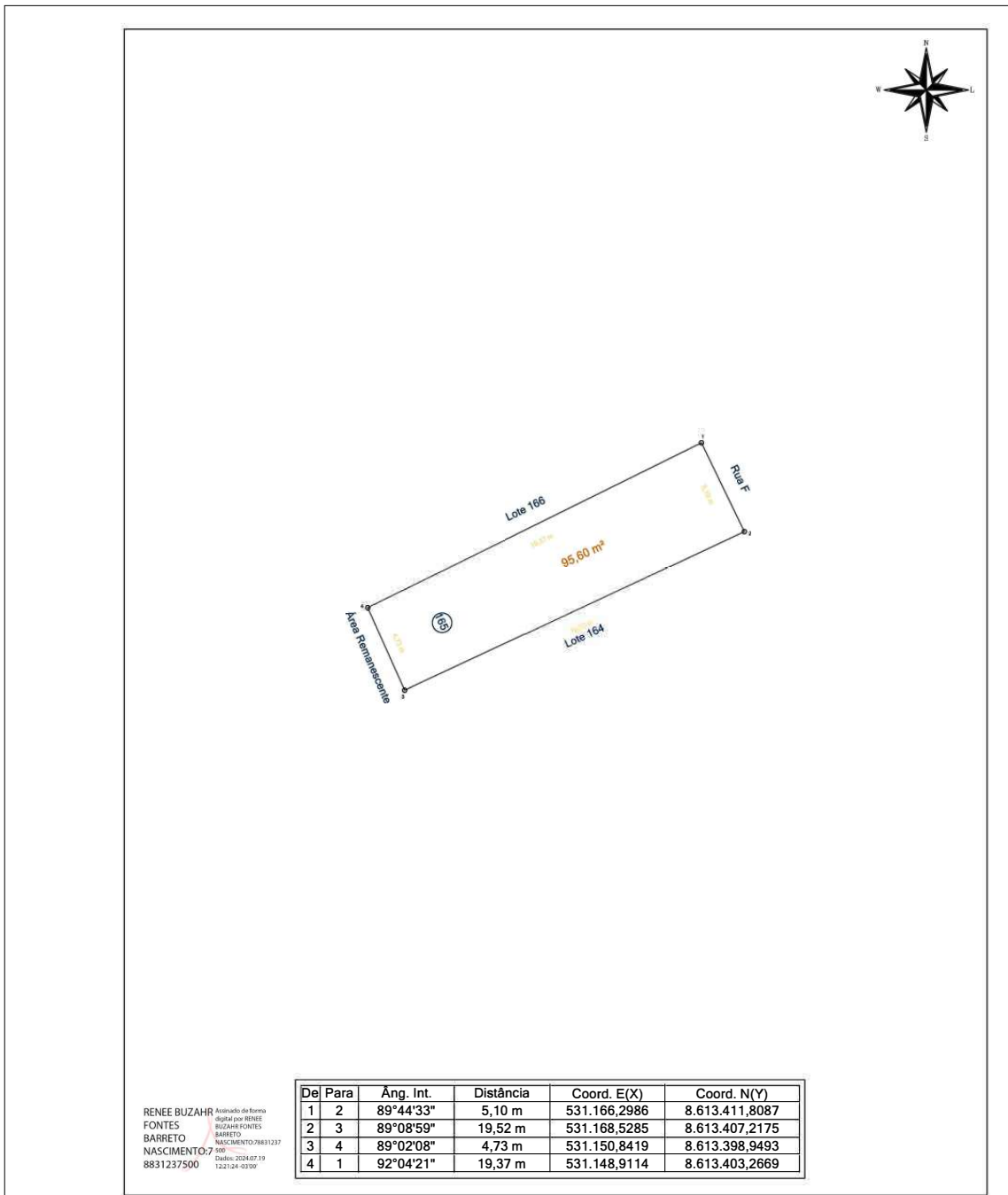
(287mmx210mm)

Praça Purificação | S/N | Centro | Santo Amaro-Ba

www.pmsantoamaro.ba.ipmbrasil.org.br/

Este documento foi assinado digitalmente por SERASA Experian
EC3D2991566A0D2208C65CF1C42A7DE8

Prefeitura Municipal de Santo Amaro



RENEE BUZAHR Assinado de Forma
digital por RENEE
BUZAHR FONTES
BARRETO
FONTES
BARRETO
NASCIMENTO: 7.500.883.1237
8831237500 Data: 2024.07.19
12:21:24 -03'00'

De	Para	Âng. Int.	Distância	Coord. E(X)	Coord. N(Y)
1	2	89°44'33"	5,10 m	531.166,2986	8.613.411,8087
2	3	89°08'59"	19,52 m	531.168,5285	8.613.407,2175
3	4	89°02'08"	4,73 m	531.150,8419	8.613.398,9493
4	1	92°04'21"	19,37 m	531.148,9114	8.613.403,2669

Prefeitura Municipal de Santo Amaro

<p>TÉC.:</p> <p>Renée Buzahr Fontes Barreto Nascimento CREA: 0500186596</p>	<p>ENDEREÇO:</p> <p>Santo Amaro/BA</p> <table border="1" style="width: 100%;"> <tr> <td>LOTE:</td> <td>QUADRA:</td> <td>ÁREA:</td> <td>ESCALA:</td> <td>DATA:</td> </tr> <tr> <td style="text-align: center;">165</td> <td style="text-align: center;">12A</td> <td style="text-align: center;">95,60 m²</td> <td style="text-align: center;">1 / 250</td> <td style="text-align: center;">06/05/2024</td> </tr> </table> <p>PROPRIETÁRIO:</p> <p>Município de Santo Amaro</p>	LOTE:	QUADRA:	ÁREA:	ESCALA:	DATA:	165	12A	95,60 m ²	1 / 250	06/05/2024
LOTE:	QUADRA:	ÁREA:	ESCALA:	DATA:							
165	12A	95,60 m ²	1 / 250	06/05/2024							

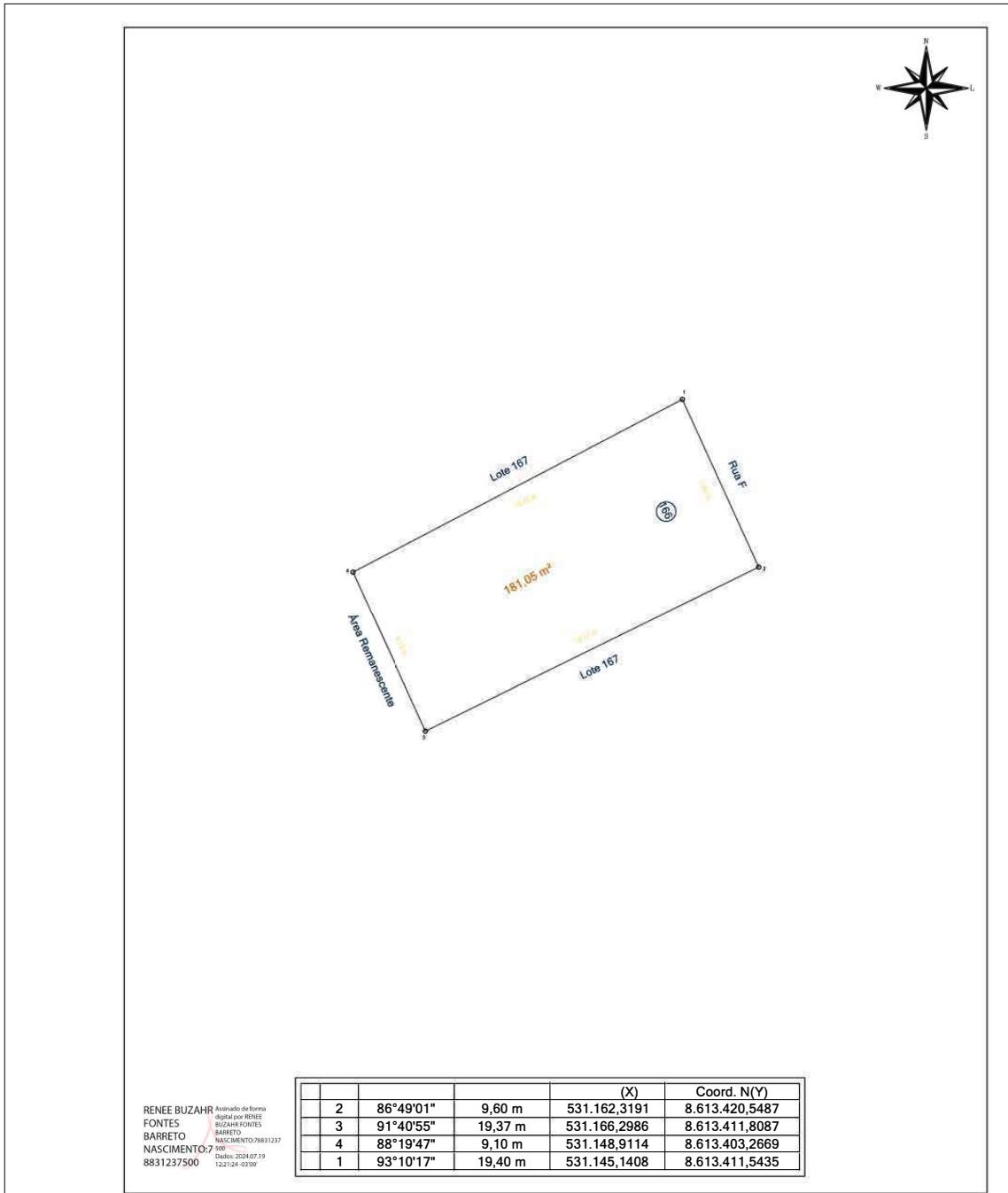
A4e-q287mma@10mmj»

Praça Purificação | S/N | Centro | Santo Amaro-Ba

www.pmsantoamaro.ba.ipmbrasil.org.br/

Este documento foi assinado digitalmente por SERASA Experian
EC3D2991566A0D2208C65CF1C42A7DE8

Prefeitura Municipal de Santo Amaro



RENEE BUZHR FONTE BARRETO NASCIMENTO: 7.500.8831237500
Assinado de Forma digital por RENEE BUZHR FONTE BARRETO NASCIMENTO: 7.500.8831237500
 Data: 2024.07.19 12:23:24 -03'00'

			(X)	Coord. N(Y)
2	86°49'01"	9,60 m	531.162,3191	8.613.420,5487
3	91°40'55"	19,37 m	531.166,2986	8.613.411,8087
4	88°19'47"	9,10 m	531.148,9114	8.613.403,2669
1	93°10'17"	19,40 m	531.145,1408	8.613.411,5435

Prefeitura Municipal de Santo Amaro

<p>TÉC.:</p> <p>Renée Buzahr Fontes Barreto Nascimento CREA: 0500186596</p>	<p>ENDEREÇO:</p> <p>Santo Amaro/BA</p> <table border="1" style="width: 100%;"> <tr> <td>LOTE:</td> <td>QUADRA:</td> <td>ÁREA:</td> <td>ESCALA:</td> <td>DATA:</td> </tr> <tr> <td style="text-align: center;">166</td> <td style="text-align: center;">12A</td> <td style="text-align: center;">181,05 m²</td> <td style="text-align: center;">1 / 250</td> <td style="text-align: center;">06/05/2024</td> </tr> </table> <p>PROPRIETÁRIO:</p> <p>Município de Santo Amaro</p>	LOTE:	QUADRA:	ÁREA:	ESCALA:	DATA:	166	12A	181,05 m ²	1 / 250	06/05/2024
LOTE:	QUADRA:	ÁREA:	ESCALA:	DATA:							
166	12A	181,05 m ²	1 / 250	06/05/2024							

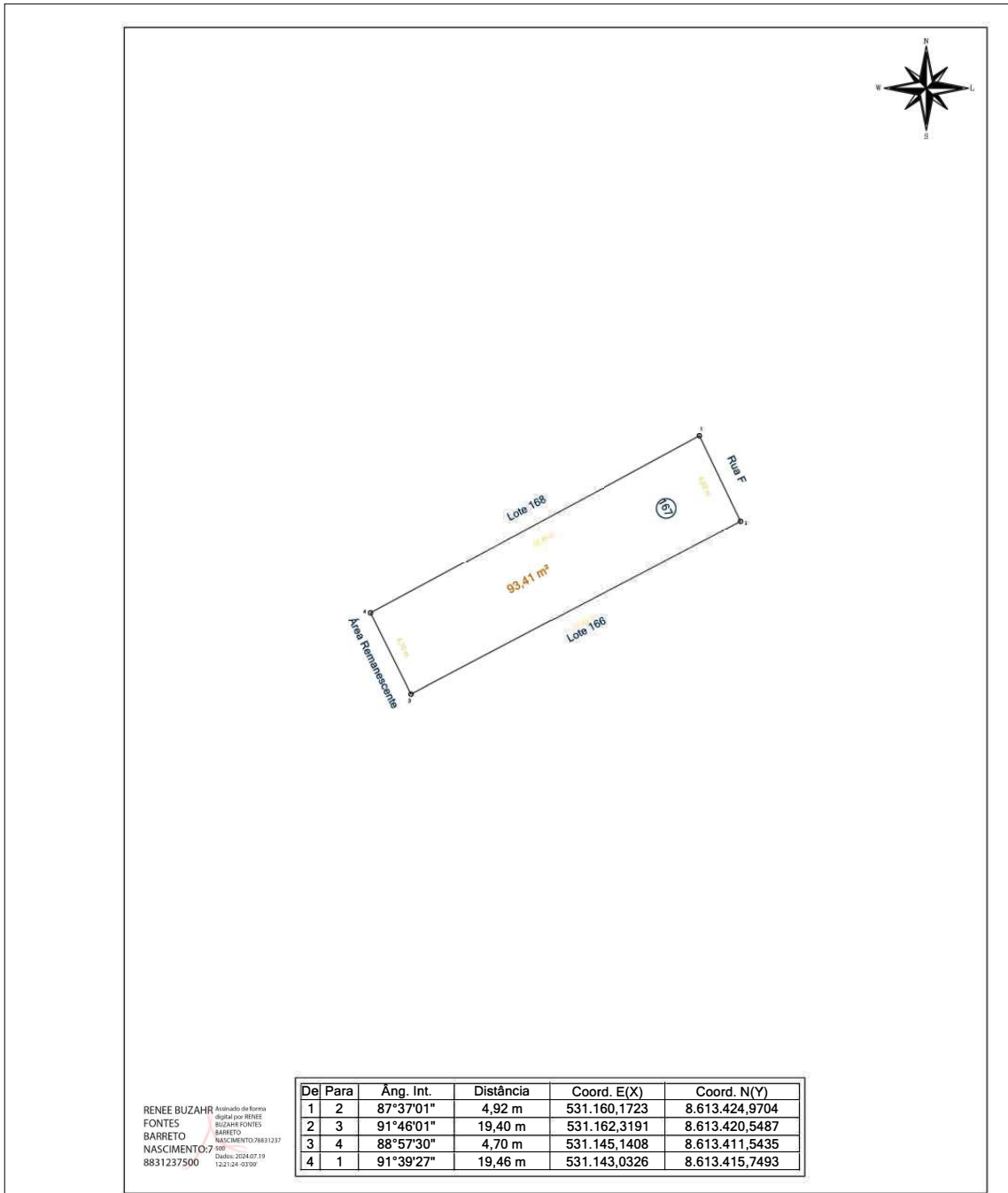
A4e-q287mma@210mmj»

Praça Purificação | S/N | Centro | Santo Amaro-Ba

www.pmsantoamaro.ba.ipmbrasil.org.br/

Este documento foi assinado digitalmente por SERASA Experian
EC3D2991566A0D2208C65CF1C42A7DE8

Prefeitura Municipal de Santo Amaro



RENEE BUZAHQ Assinado de Forma
digital por RENEE
FONTES Buzahr Fontes
BARRETO Nascimento
NASCIMENTO: 7.500.1223-124-93207
8831237500

De	Para	Âng. Int.	Distância	Coord. E(X)	Coord. N(Y)
1	2	87°37'01"	4,92 m	531.160,1723	8.613.424,9704
2	3	91°46'01"	19,40 m	531.162,3191	8.613.420,5487
3	4	88°57'30"	4,70 m	531.145,1408	8.613.411,5435
4	1	91°39'27"	19,46 m	531.143,0326	8.613.415,7493

Prefeitura Municipal de Santo Amaro

<p>TÉC.:</p> <p>Renée Buzahr Fontes Barreto Nascimento CREA: 0500186596</p>	<p>ENDEREÇO:</p> <p>Santo Amaro/BA</p> <table border="1" style="width: 100%;"> <tr> <td>LOTE:</td> <td>QUADRA:</td> <td>ÁREA:</td> <td>ESCALA:</td> <td>DATA:</td> </tr> <tr> <td style="text-align: center;">167</td> <td style="text-align: center;">12A</td> <td style="text-align: center;">93,41 m²</td> <td style="text-align: center;">1 / 250</td> <td style="text-align: center;">06/05/2024</td> </tr> </table> <p>PROPRIETÁRIO:</p> <p>Município de Santo Amaro</p>	LOTE:	QUADRA:	ÁREA:	ESCALA:	DATA:	167	12A	93,41 m ²	1 / 250	06/05/2024
LOTE:	QUADRA:	ÁREA:	ESCALA:	DATA:							
167	12A	93,41 m ²	1 / 250	06/05/2024							

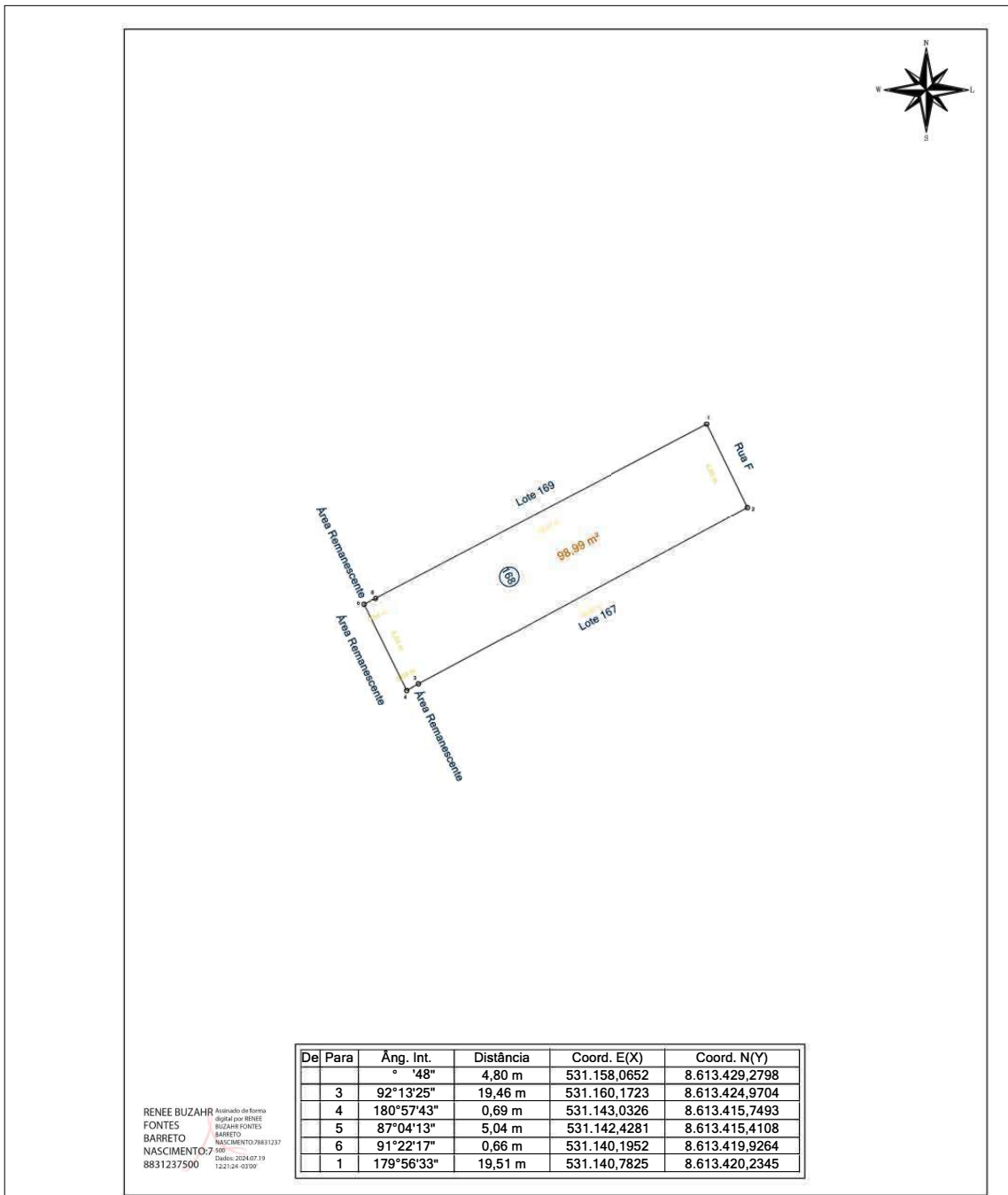
A4m-q287mma@10mm.jp

Praça Purificação | S/N | Centro | Santo Amaro-Ba

www.pmsantoamaro.ba.ipmbrasil.org.br/

Este documento foi assinado digitalmente por SERASA Experian
EC3D2991566A0D2208C65CF1C42A7DE8

Prefeitura Municipal de Santo Amaro



De	Para	Âng. Int.	Distância	Coord. E(X)	Coord. N(Y)
		° 48"	4,80 m	531.158,0652	8.613.429,2798
	3	92°13'25"	19,46 m	531.160,1723	8.613.424,9704
	4	180°57'43"	0,69 m	531.143,0326	8.613.415,7493
	5	87°04'13"	5,04 m	531.142,4281	8.613.415,4108
	6	91°22'17"	0,66 m	531.140,1952	8.613.419,9264
	1	179°56'33"	19,51 m	531.140,7825	8.613.420,2345

RENEE BUZAZR Assinado de forma digital por RENEE BUZAZR FONTES BARRETO NASCIMENTO:7.500.8831237500
Assinado de forma digital por RENEE BUZAZR FONTES BARRETO NASCIMENTO:7.500.8831237500
 Data: 2024.07.19 12:21:24 -03'00'

Prefeitura Municipal de Santo Amaro

RESP. TÉCN.: Renée Buzahr Fontes Barreto Nascimento CREA: 0500186596	ENDEREÇO:			
	Santo Amaro/BA			
	LOTE: 168	QUADRA: 12A	ÁREA: 98,99 m²	ESCALA: 1 / 250
PROPRIETÁRIO: Município Santo Amaro				

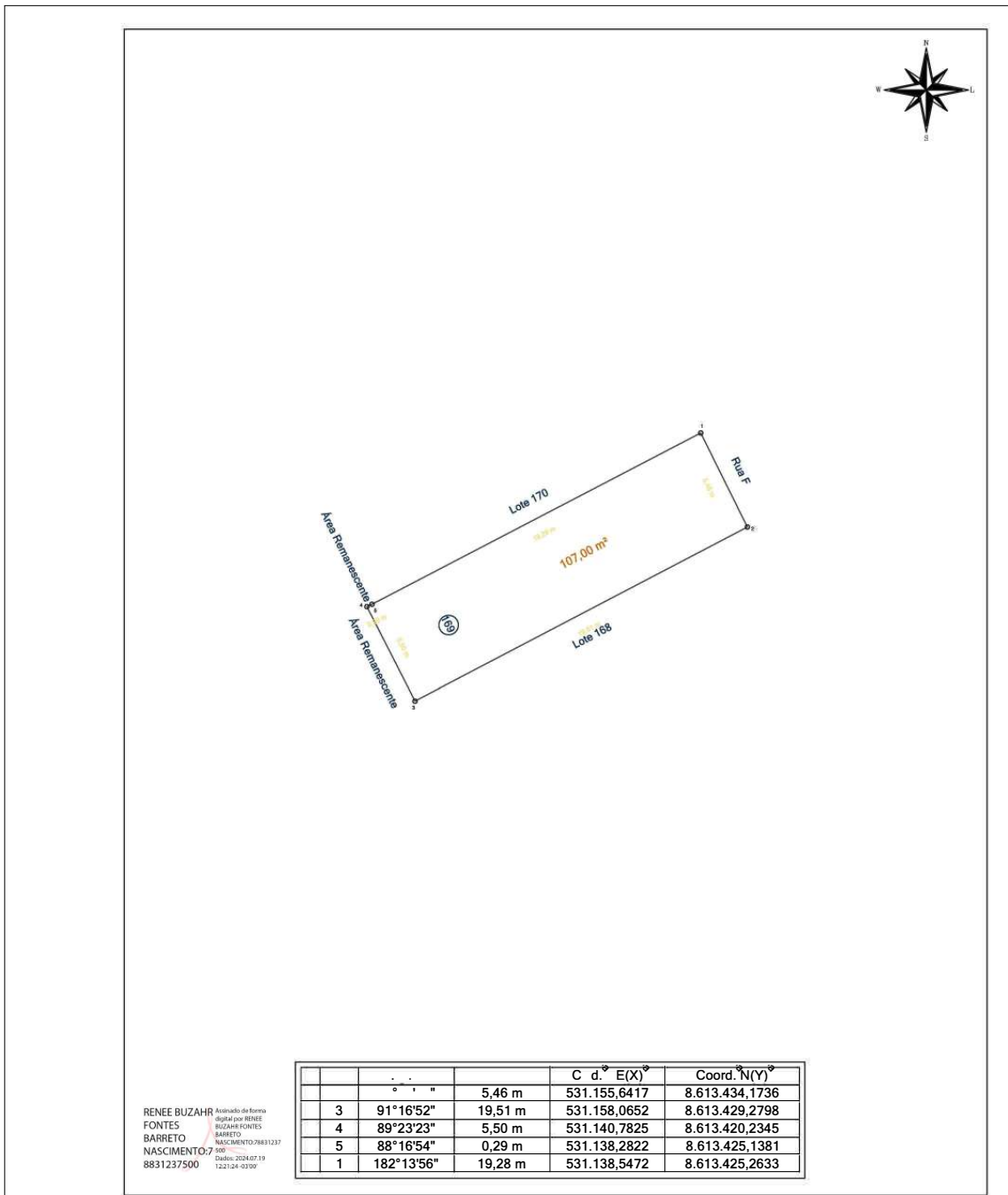
A4 = (297mm x 210mm)

Praça Purificação | S/N | Centro | Santo Amaro-Ba

www.pmsantoamaro.ba.ipmbrasil.org.br/

Este documento foi assinado digitalmente por SERASA Experian
EC3D2991566A0D2208C65CF1C42A7DE8

Prefeitura Municipal de Santo Amaro



			C d. E(X)	Coord. N(Y)
	5,46 m		531.155,6417	8.613.434,1736
3	91°16'52"	19,51 m	531.158,0652	8.613.429,2798
4	89°23'23"	5,50 m	531.140,7825	8.613.420,2345
5	88°16'54"	0,29 m	531.138,2822	8.613.425,1381
1	182°13'56"	19,28 m	531.138,5472	8.613.425,2633

RENEE BUZAHQ Assinado de Forma
digital por RENEE
FONTES BUZAHQ-FONTES
BARRETO
NASCIMENTO:7.500
8831237500 Data: 2024.07.19
12:23:24 -03'00'

Prefeitura Municipal de Santo Amaro

RESP. TÉCNICO:		ENDEREÇO:			
é z F t t N c t C 0500186596		S Amaro/BA			
		LOTE: 169	QUADRA: 12A	ÁREA: 107,00 m²	ESCALA: 1 / 250
		PROPRIETÁRIO: Município de Santo Amaro			

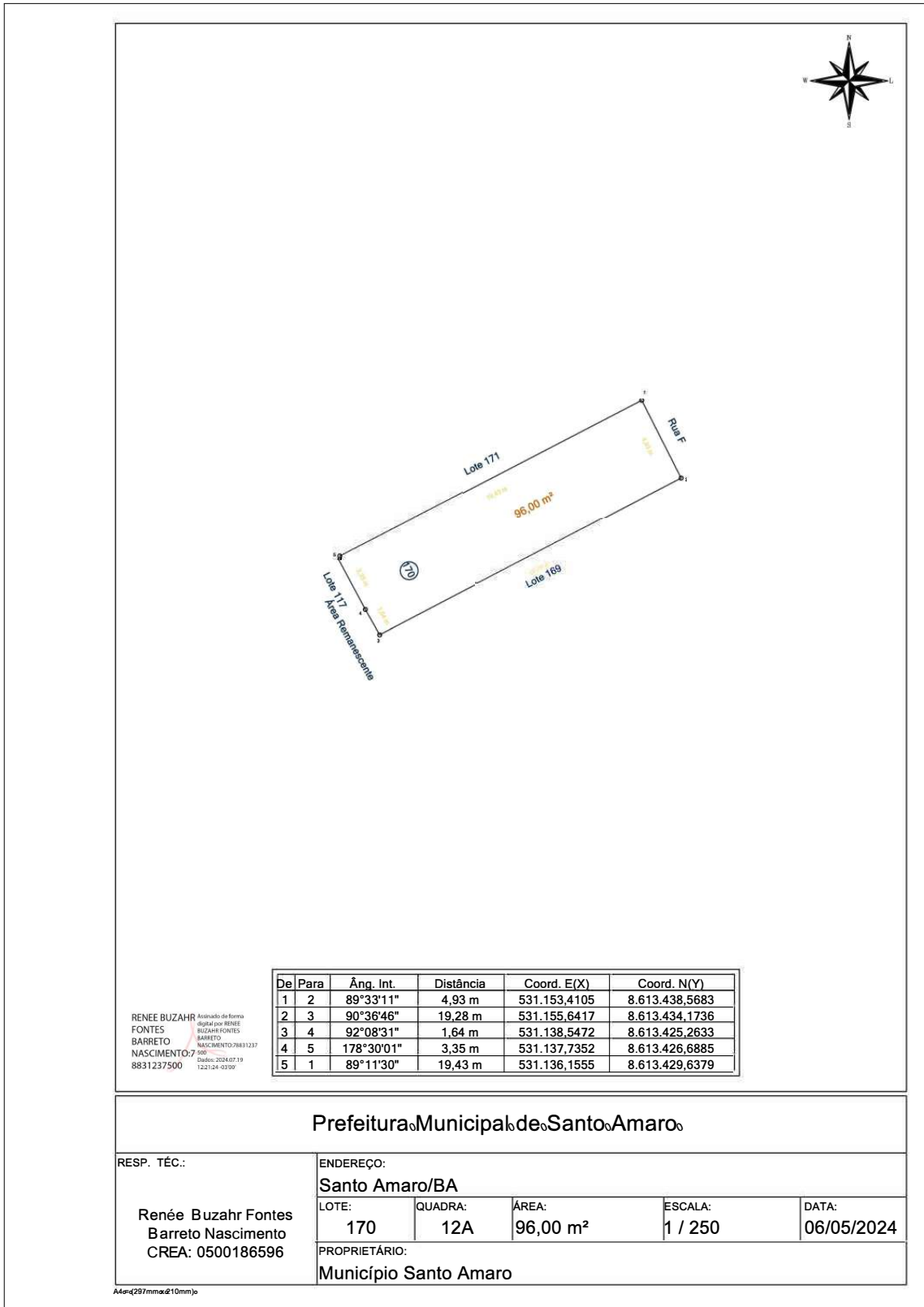
A4=4287mma@10mm)

Praça Purificação | S/N | Centro | Santo Amaro-Ba

www.pmsantoamaro.ba.ipmbrasil.org.br/

Este documento foi assinado digitalmente por SERASA Experian
EC3D2991566A0D2208C65CF1C42A7DE8

Prefeitura Municipal de Santo Amaro

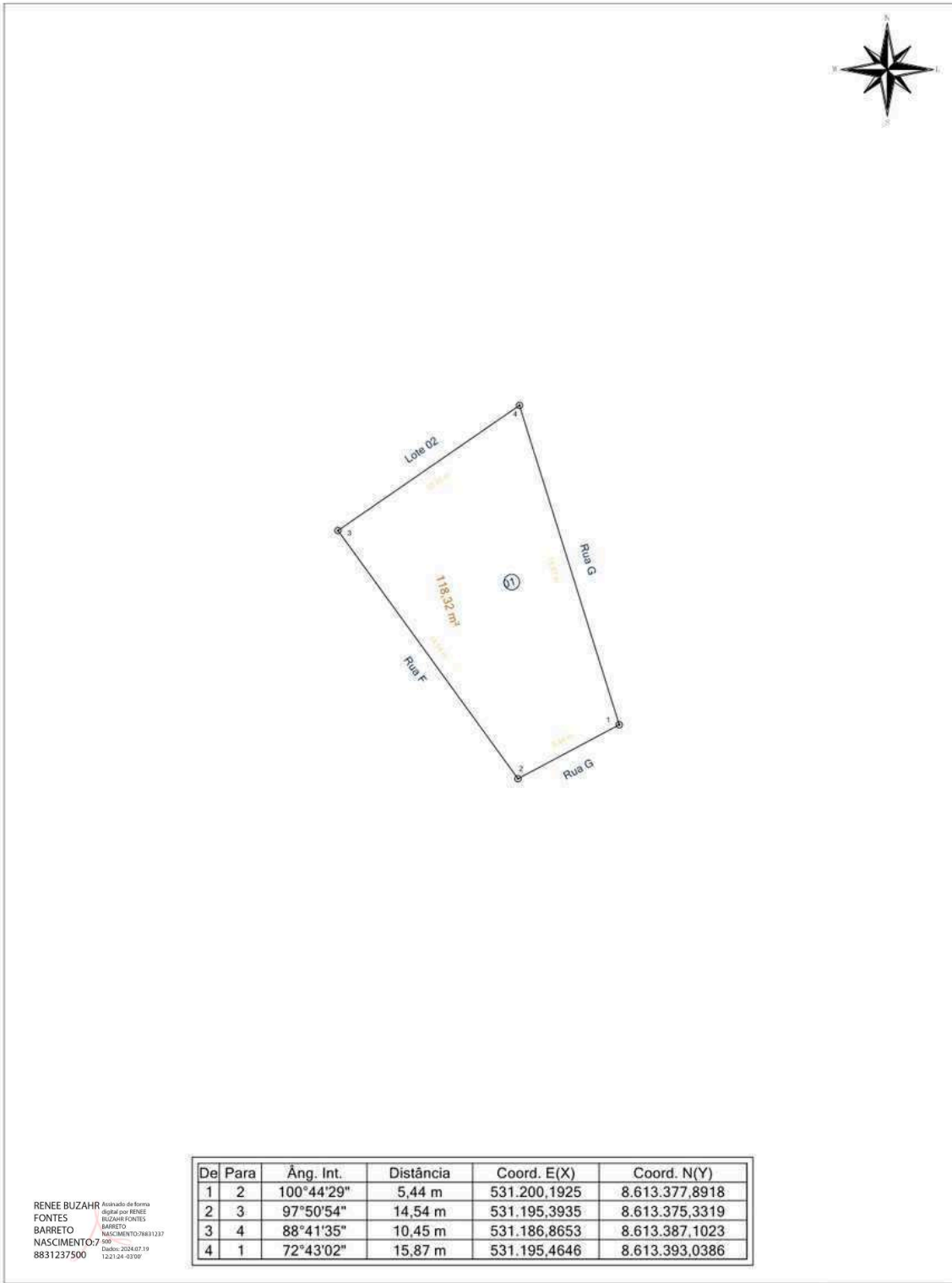


Praça Purificação | S/N | Centro | Santo Amaro-Ba

www.pmsantoamaro.ba.ipmbrasil.org.br/

Este documento foi assinado digitalmente por SERASA Experian
EC3D2991566A0D2208C65CF1C42A7DE8

Prefeitura Municipal de Santo Amaro



De	Para	Âng. Int.	Distância	Coord. E(X)	Coord. N(Y)
1	2	100°44'29"	5,44 m	531.200,1925	8.613.377,8918
2	3	97°50'54"	14,54 m	531.195,3935	8.613.375,3319
3	4	88°41'35"	10,45 m	531.186,8653	8.613.387,1023
4	1	72°43'02"	15,87 m	531.195,4646	8.613.393,0386

RENEE BUZAHF Assessoria de forma
FONTES digital por RENE
BARRETO BUZAHF FONTES
NASCIMENTO: 7/9831237
8831237500 Data: 20/07/19
12:31:24 - 02/07

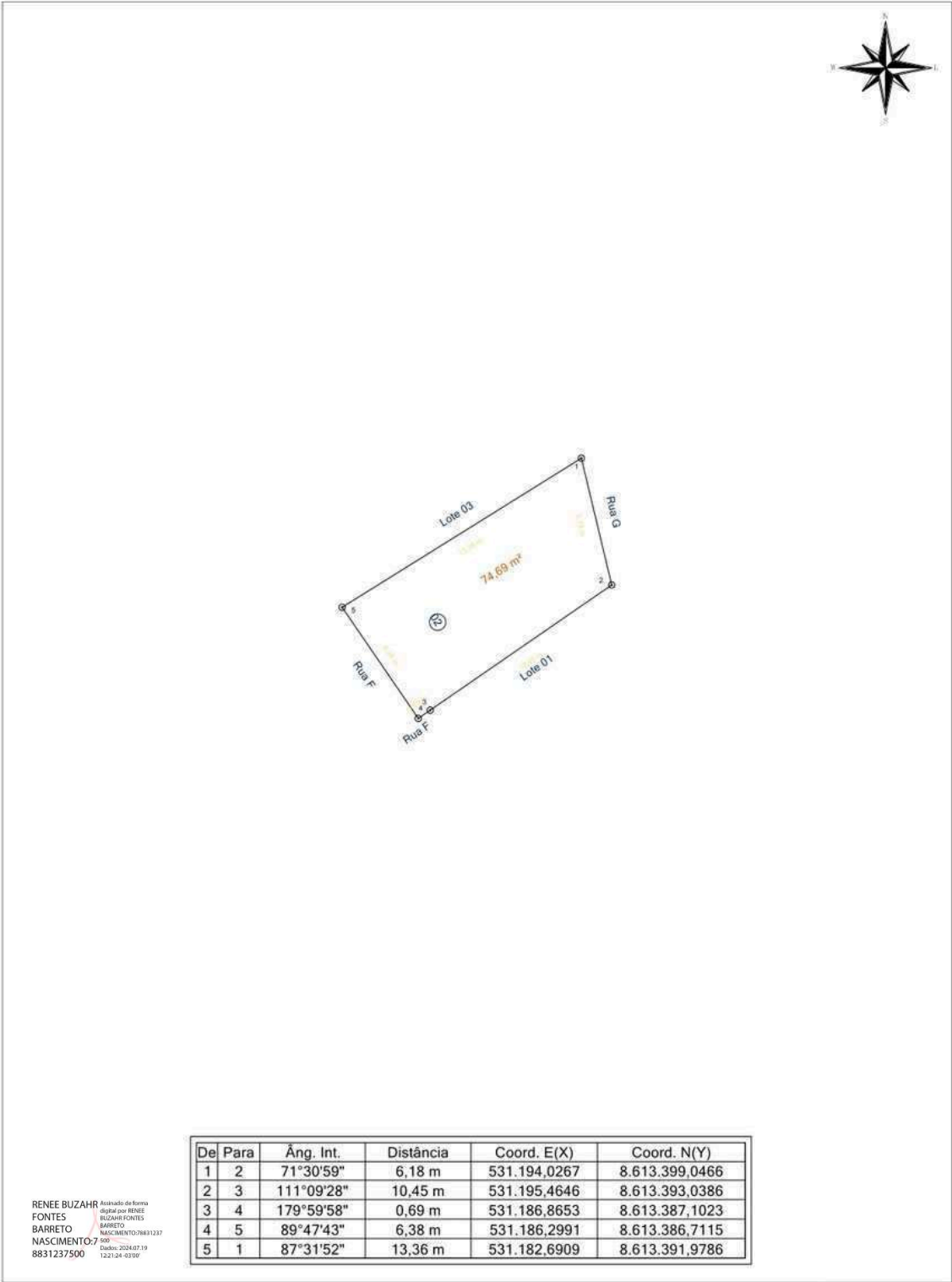
Prefeitura Municipal de Santo Amaro				
RESP. TÉCN.: Renée Buzahr Fontes Barreto Nascimento CREA: 0500186596	ENDEREÇO:			
	- Santo Amaro/BA			
	LOTE:	QUADRA:	ÁREA:	ESCALA:
01	12B	118,32 m ²	1 / 250	22/04/2024
PROPRIETÁRIO:				
Município Santo Amaro				

Praça Purificação | S/N | Centro | Santo Amaro-Ba

www.pmsantoamaro.ba.ipmbrasil.org.br/

Este documento foi assinado digitalmente por SERASA Experian
EC3D2991566A0D2208C65CF1C42A7DE8

Prefeitura Municipal de Santo Amaro



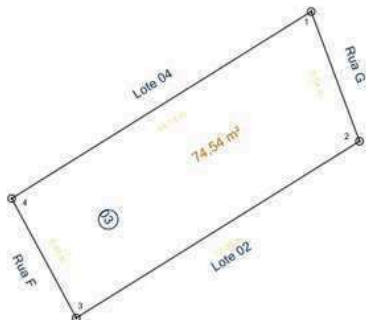
Prefeitura Municipal de Santo Amaro					
RESP. TÉCN.: Renée Buzahr Fontes Barreto Nascimento CREA: 0500186596	ENDEREÇO: - Santo Amaro/BA				
	LOTE: 02	QUADRA: 12B	ÁREA: 74,69 m ²	ESCALA: 1 / 250	DATA: 22/04/2024
	PROPRIETÁRIO: Município Santo Amaro				

Praça Purificação | S/N | Centro | Santo Amaro-Ba

www.pmsantoamaro.ba.ipmbrasil.org.br/

Este documento foi assinado digitalmente por SERASA Experian
EC3D2991566A0D2208C65CF1C42A7DE8

Prefeitura Municipal de Santo Amaro



De	Para	Âng. Int.	Distância	Coord. E(X)	Coord. N(Y)
1	2	78°29'11"	5,54 m	531.192,0923	8.613.404,2347
2	3	101°29'47"	13,36 m	531.194,0267	8.613.399,0466
3	4	86°28'32"	5,43 m	531.182,6909	8.613.391,9786
4	1	93°32'30"	14,13 m	531.180,1057	8.613.396,7560

RENEE BUZAZH FONTES
Assinada de forma digital por RENEE BUZAZH FONTES BARRETO NASCIMENTO
 NASCIMENTO: 7/5/90
 Dado: 2024.07.19 12:31:24 -0300'

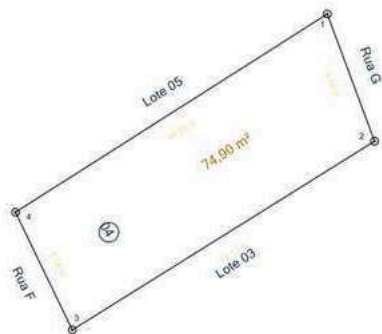
Prefeitura Municipal de Santo Amaro				
RESP. TÉCN.: Renée Buzahr Fontes Barreto Nascimento CREA: 0500186596	ENDEREÇO: - Santo Amaro/BA			
LOTE: <div style="text-align: center; font-weight: bold; font-size: 1.2em;">03</div>	QUADRA: <div style="text-align: center; font-weight: bold; font-size: 1.2em;">12B</div>	ÁREA: <div style="text-align: center; font-weight: bold; font-size: 1.2em;">74,54 m²</div>	ESCALA: <div style="text-align: center; font-weight: bold; font-size: 1.2em;">1 / 250</div>	DATA: <div style="text-align: center; font-weight: bold; font-size: 1.2em;">22/04/2024</div>
PROPRIETÁRIO: Município Santo Amaro				

Praça Purificação | S/N | Centro | Santo Amaro-Ba

www.pmsantoamaro.ba.ipmbrasil.org.br/

Este documento foi assinado digitalmente por SERASA Experian
EC3D2991566A0D2208C65CF1C42A7DE8

Prefeitura Municipal de Santo Amaro



RENEE BUZAHF Assinada de forma
FONTES digital por RENEE
BARRETO BUZAHF FONTES
NASCIMENTO: 7 590 BARRETO
8831237500 Data: 2024/07/19
12:21:24 - 03707

De	Para	Âng. Int.	Distância	Coord. E(X)	Coord. N(Y)
1	2	77°57'49"	5,38 m	531.190,2183	8.613.409,2757
2	3	101°34'06"	14,13 m	531.192,0923	8.613.404,2347
3	4	83°48'17"	5,18 m	531.180,1057	8.613.396,7560
4	1	96°39'48"	14,65 m	531.177,8542	8.613.401,4205

Prefeitura Municipal de Santo Amaro

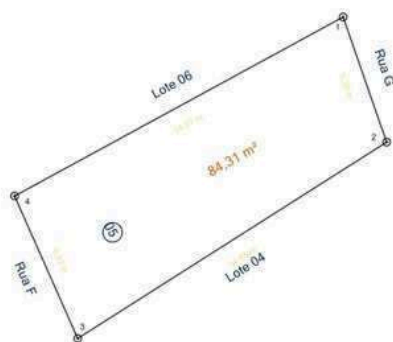
RESP. TÉCN.: Renée Buzahr Fontes Barreto Nascimento CREA: 0500186596	ENDEREÇO:			
	- Santo Amaro/BA			
	LOTE: 04	QUADRA: 12B	ÁREA: 74,90 m²	ESCALA: 1 / 250
PROPRIETÁRIO: Município Santo Amaro				

Praça Purificação | S/N | Centro | Santo Amaro-Ba

www.pmsantoamaro.ba.ipmbrasil.org.br/

Este documento foi assinado digitalmente por SERASA Experian
EC3D2991566A0D2208C65CF1C42A7DE8

Prefeitura Municipal de Santo Amaro



RENEE BUZHR Assinada de forma digital por RENEE BUZHR FONTES BARRETO NASCIMENTO
 FONTES
 BARRETO
 NASCIMENTO: 7 590
 8831237500 Dados: 2024/07/19 12:31:24 - 02/07

De	Para	Âng. Int.	Distância	Coord. E(X)	Coord. N(Y)
1	2	80°35'15"	5,30 m	531.188,4780	8.613.414,2830
2	3	103°15'49"	14,65 m	531.190,2183	8.613.409,2757
3	4	81°28'25"	6,23 m	531.177,8542	8.613.401,4205
4	1	94°40'30"	14,97 m	531.175,3282	8.613.407,1201

Prefeitura Municipal de Santo Amaro

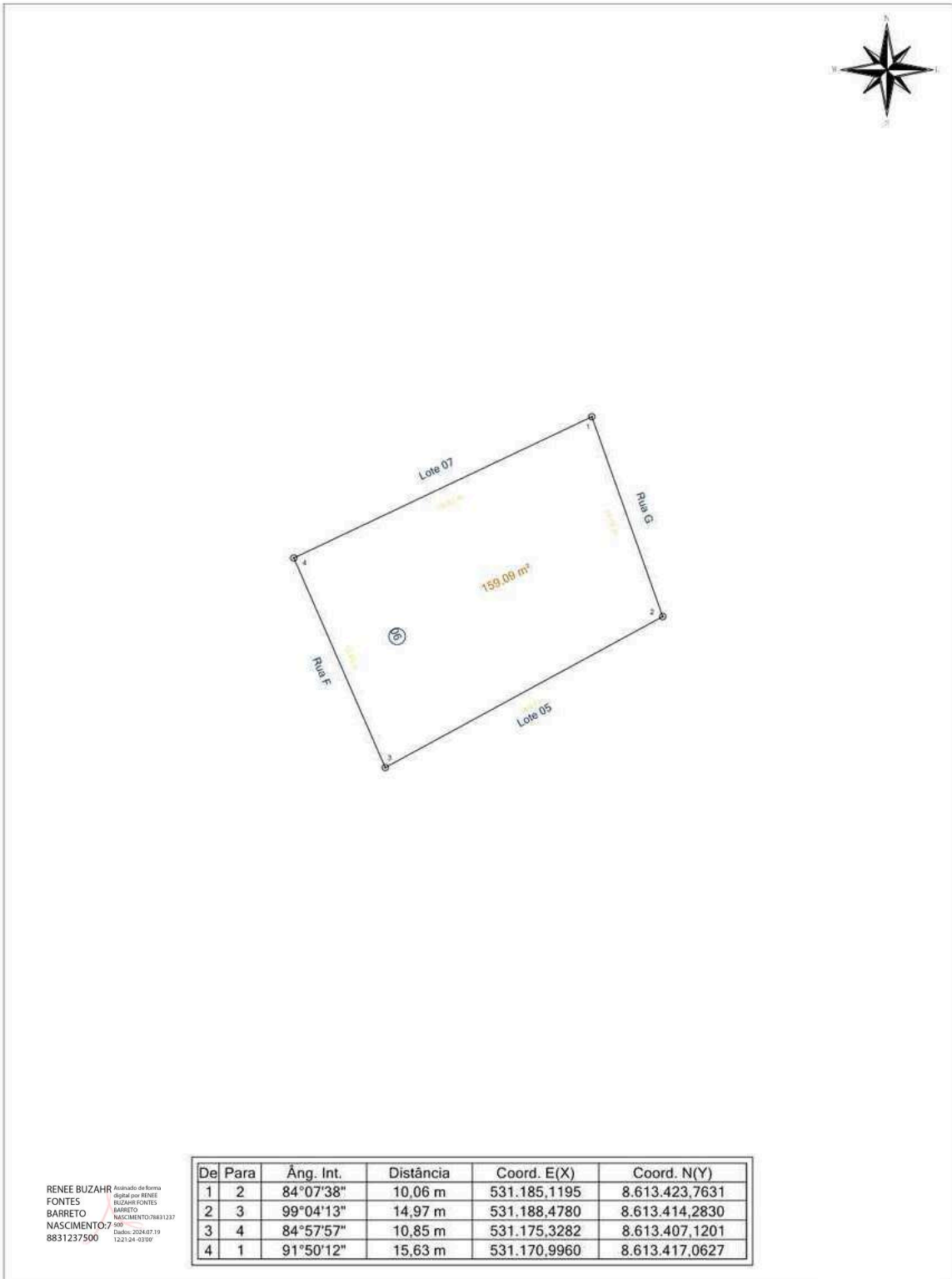
RESP. TÉCN.: Renée Buzahr Fontes Barreto Nascimento CREA: 0500186596	ENDEREÇO:				
	- Santo Amaro/BA				
	LOTE:	QUADRA:	ÁREA:	ESCALA:	DATA:
05	12B	84,31 m ²	1 / 250	22/04/2024	
PROPRIETÁRIO:					
Município Santo Amaro					

Praça Purificação | S/N | Centro | Santo Amaro-Ba

www.pmsantoamaro.ba.ipmbrasil.org.br/

Este documento foi assinado digitalmente por SERASA Experian
EC3D2991566A0D2208C65CF1C42A7DE8

Prefeitura Municipal de Santo Amaro



RENEE BUZAZH Assinado de forma digital por RENEE BUZAZH FONTES BARRETO NASCIMENTO-7590
 FONTES BUZAZH FONTES BARRETO NASCIMENTO-7590
 BARRETO BUZAZH FONTES BARRETO NASCIMENTO-7590
 NASCIMENTO-7590 Dados: 2024.07.19 12:31:24 - 0200
 8831237500

De	Para	Âng. Int.	Distância	Coord. E(X)	Coord. N(Y)
1	2	84°07'38"	10,06 m	531.185,1195	8.613.423,7631
2	3	99°04'13"	14,97 m	531.188,4780	8.613.414,2830
3	4	84°57'57"	10,85 m	531.175,3282	8.613.407,1201
4	1	91°50'12"	15,63 m	531.170,9960	8.613.417,0627

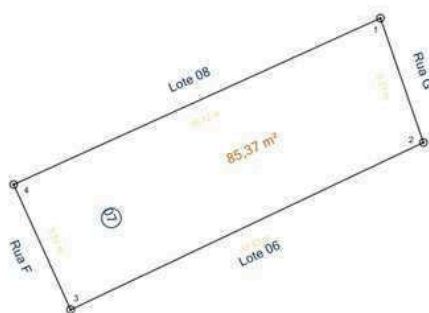
Prefeitura Municipal de Santo Amaro				
RESP. TÉCN.: Renée Buzahr Fontes Barreto Nascimento CREA: 0500186596	ENDEREÇO:			
	- Santo Amaro/BA			
	LOTE: 06	QUADRA: 12B	ÁREA: 159,09 m²	ESCALA: 1 / 250
PROPRIETÁRIO: Município Santo Amaro				

Praça Purificação | S/N | Centro | Santo Amaro-Ba

www.pmsantoamaro.ba.ipmbrasil.org.br/

Este documento foi assinado digitalmente por SERASA Experian
EC3D2991566A0D2208C65CF1C42A7DE8

Prefeitura Municipal de Santo Amaro



RENEE BUZAHR Assinada de forma digital por RENEE BUZAHR FONTES
 FONTES BARRETO NASCIMENTO: 79831237
 BARRETO 8831237500
 NASCIMENTO: 7 500 Dados: 2024.07.19 12:31:24 - 02/07

De	Para	Âng. Int.	Distância	Coord. E(X)	Coord. N(Y)
1	2	84°41'14"	5,27 m	531.183,3945	8.613.428,7436
2	3	96°16'34"	15,63 m	531.185,1195	8.613.423,7631
3	4	89°03'21"	5,51 m	531.170,9960	8.613.417,0627
4	1	89°58'51"	16,12 m	531.168,7162	8.613.422,0800

Prefeitura Municipal de Santo Amaro

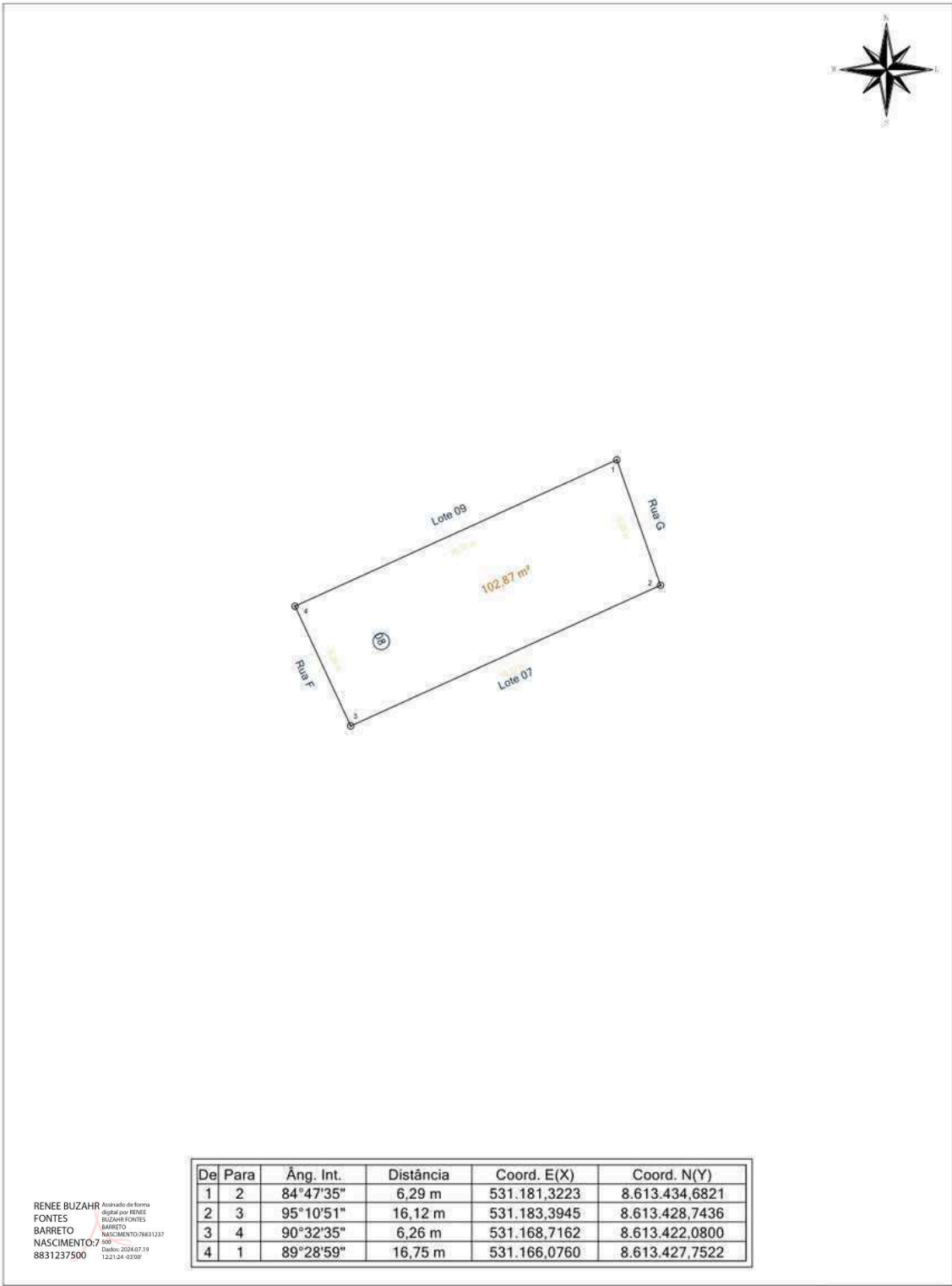
RESP. TÉCN.: Renée Buzahr Fontes Barreto Nascimento CREA: 0500186596	ENDEREÇO:				
	- Santo Amaro/BA				
	LOTE:	QUADRA:	ÁREA:	ESCALA:	DATA:
	07	12B	85,37 m ²	1 / 250	22/04/2024
PROPRIETÁRIO:					
Município Santo Amaro					

Praça Purificação | S/N | Centro | Santo Amaro-Ba

www.pmsantoamaro.ba.ipmbrasil.org.br/

Este documento foi assinado digitalmente por SERASA Experian
EC3D2991566A0D2208C65CF1C42A7DE8

Prefeitura Municipal de Santo Amaro



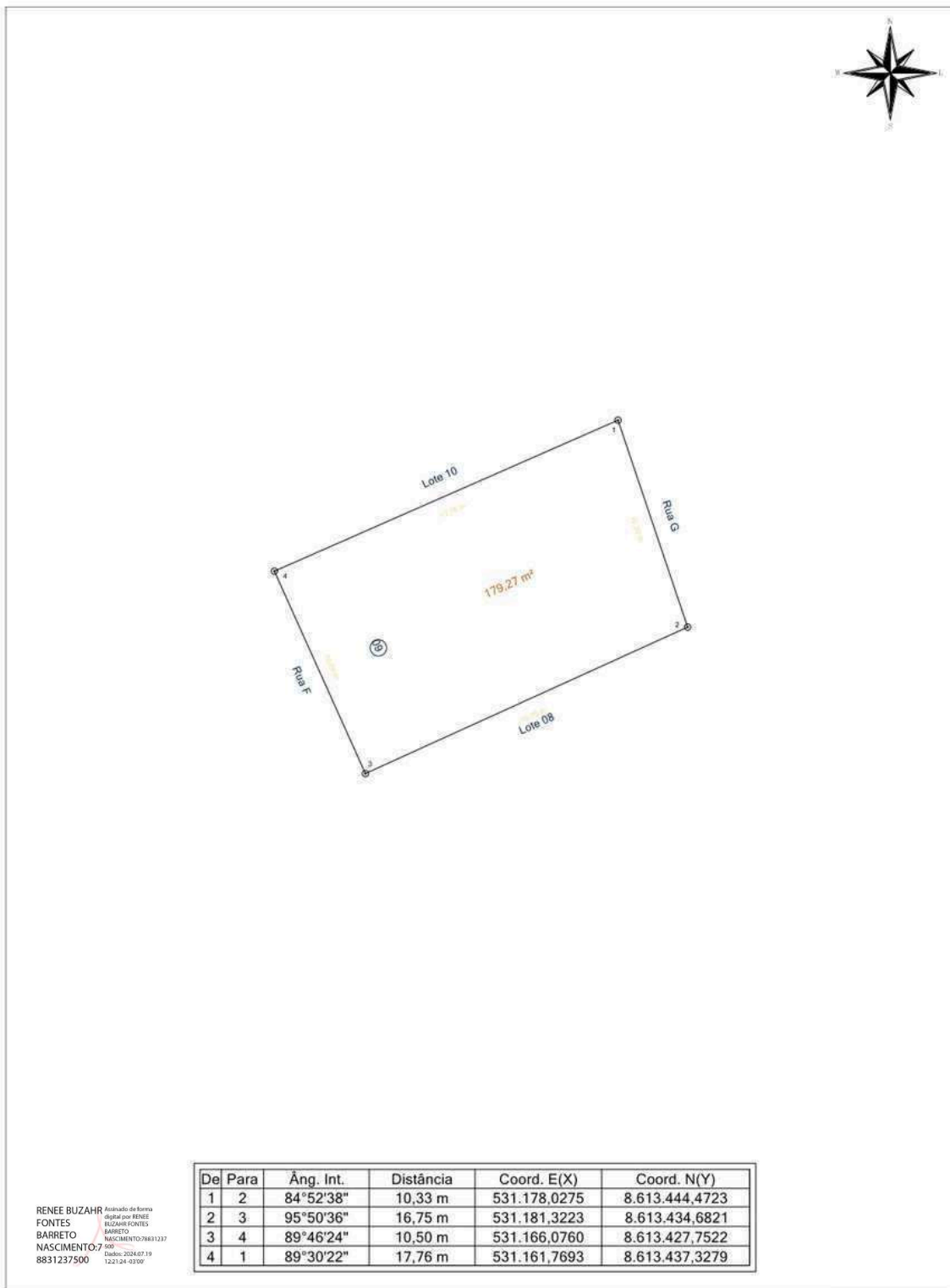
Prefeitura Municipal de Santo Amaro				
RESP. TÉCNICO: Renée Buzahr Fontes Barreto Nascimento CREA: 0500186596	ENDEREÇO: - Santo Amaro/BA			
	LOTE: 08	QUADRA: 12B	ÁREA: 102,87 m²	ESCALA: 1 / 250
	DATA: 22/04/2024			
	PROPRIETÁRIO: Município Santo Amaro			

Praça Purificação | S/N | Centro | Santo Amaro-Ba

www.pmsantoamaro.ba.ipmbrasil.org.br/

Este documento foi assinado digitalmente por SERASA Experian
EC3D2991566A0D2208C65CF1C42A7DE8

Prefeitura Municipal de Santo Amaro



RENEE BUZHR Assinada de forma digital por RENE
FONTES BUZHR FONTES
BARRETO BARRETO
NASCIMENTO: 7/50 NASCIMENTO: 09/01/1937
8831237500 Data: 20/07/19 12:12:43 -0300

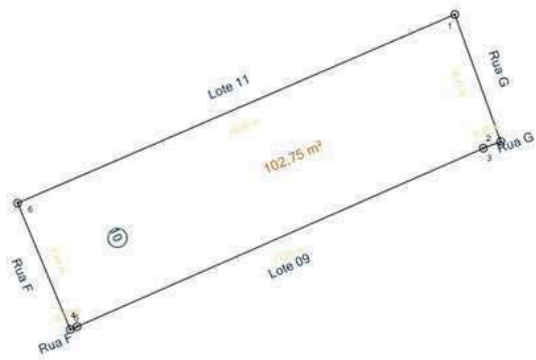
Prefeitura Municipal de Santo Amaro					
RESP. TÉCN.: Renée Buzahr Fontes Barreto Nascimento CREA: 0500186596	ENDEREÇO:				
	- Santo Amaro/BA				
	LOTE:	QUADRA:	ÁREA:	ESCALA:	DATA:
	09	12B	179,27 m ²	1 / 250	22/04/2024
PROPRIETÁRIO:					
Município Santo Amaro					

Praça Purificação | S/N | Centro | Santo Amaro-Ba

www.pmsantoamaro.ba.ipmbrasil.org.br/

Este documento foi assinado digitalmente por SERASA Experian
EC3D2991566A0D2208C65CF1C42A7DE8

Prefeitura Municipal de Santo Amaro



De	Para	Âng. Int.	Distância	Coord. E(X)	Coord. N(Y)
1	2	86°31'08"	5,41 m	531.176,8826	8.613.449,8307
2	3	91°10'14"	0,75 m	531.178,7233	8.613.444,7401
3	4	182°40'17"	17,76 m	531.178,0275	8.613.444,4723
4	5	178°53'47"	0,30 m	531.161,7693	8.613.437,3279
5	6	89°58'57"	5,48 m	531.161,4945	8.613.437,2134
6	1	90°45'36"	19,06 m	531.159,3878	8.613.442,2741

RENEE BUZAHR Assinada de forma
 FONTES digital por RENE
 BARRETO BUZAHR FONTES
 NASCIMENTO: 7/9811237
 8831237500 Data: 2024/07/19
 12:31:24 - 02/07

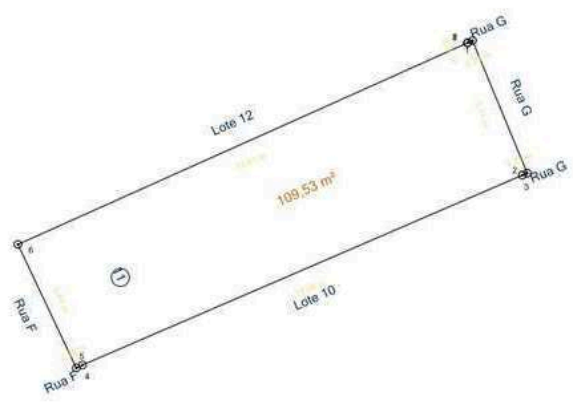
Prefeitura Municipal de Santo Amaro				
RESP. TÉCN.: Renée Buzahr Fontes Barreto Nascimento CREA: 0500186596	ENDEREÇO: - Santo Amaro/BA			
LOTE: <div style="text-align: center; font-weight: bold; font-size: 1.2em;">10</div>	QUADRA: <div style="text-align: center; font-weight: bold; font-size: 1.2em;">12B</div>	ÁREA: <div style="text-align: center; font-weight: bold; font-size: 1.2em;">102,75 m²</div>	ESCALA: <div style="text-align: center; font-weight: bold; font-size: 1.2em;">1 / 250</div>	DATA: <div style="text-align: center; font-weight: bold; font-size: 1.2em;">22/04/2024</div>
PROPRIETÁRIO: Município Santo Amaro				

Praça Purificação | S/N | Centro | Santo Amaro-Ba

www.pmsantoamaro.ba.ipmbrasil.org.br/

Este documento foi assinado digitalmente por SERASA Experian
EC3D2991566A0D2208C65CF1C42A7DE8

Prefeitura Municipal de Santo Amaro



De	Para	Âng. Int.	Distância	Coord. E(X)	Coord. N(Y)
1	2	88°14'24"	5,71 m	531.174,9013	8.613.455,1911
2	3	89°52'17"	0,21 m	531.177,0793	8.613.449,9113
3	4	181°04'23"	19,06 m	531.176,8826	8.613.449,8307
4	5	182°19'44"	0,28 m	531.159,3878	8.613.442,2741
5	6	89°34'19"	5,44 m	531.159,1390	8.613.442,1544
6	7	88°54'00"	19,61 m	531.156,8174	8.613.447,0742
7	8	270°52'00"	0,00 m	531.174,7086	8.613.455,1007
8	1	89°08'54"	0,21 m	531.174,7071	8.613.455,1039

RENEE BUZAHF Assinada de forma
FONTE digital por RENE
BARRETO BUZAHF-FONTES
NASCIMENTO: 09/03/1977
8831237500 Data: 20/08/2024
12:31:24 - 02/00

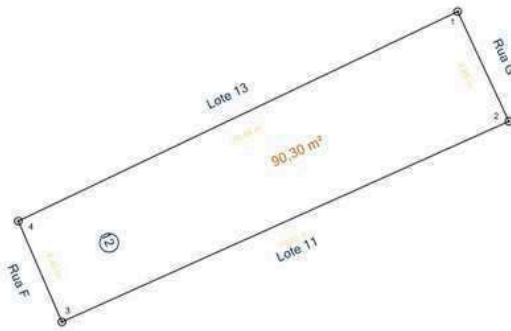
Prefeitura Municipal de Santo Amaro				
RESP. TÉCN.: Renée Buzahr Fontes Barreto Nascimento CREA: 0500186596	ENDEREÇO:			
	- Santo Amaro/BA			
	LOTE:	QUADRA:	ÁREA:	ESCALA:
11	12B	109,53 m ²	1 / 250	22/04/2024
PROPRIETÁRIO:				
Município Santo Amaro				

Praça Purificação | S/N | Centro | Santo Amaro-Ba

www.pmsantoamaro.ba.ipmbrasil.org.br/

Este documento foi assinado digitalmente por SERASA Experian
EC3D2991566A0D2208C65CF1C42A7DE8

Prefeitura Municipal de Santo Amaro



RENEE BUZAZH FONTES BARRETO NASCIMENTO
Assessoria de forma digital por RENEE BUZAZH FONTES BARRETO NASCIMENTO-7590
 Dados: 2024/07/19 12:21:24 - 02/07

De	Para	Âng. Int.	Distância	Coord. E(X)	Coord. N(Y)
1	2	89°33'07"	4,85 m	531.172,6584	8.613.459,4908
2	3	89°07'47"	19,61 m	531.174,7086	8.613.455,1007
3	4	89°13'32"	4,40 m	531.156,8174	8.613.447,0742
4	1	92°05'35"	19,48 m	531.155,0721	8.613.451,1098

Prefeitura Municipal de Santo Amaro

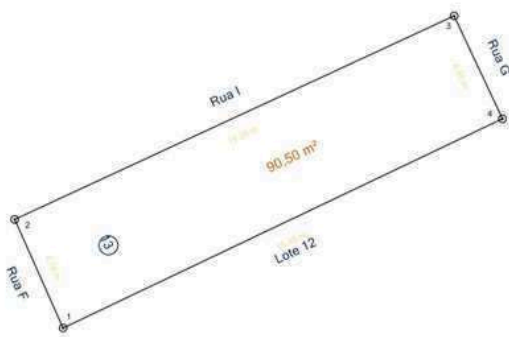
RESP. TÉCN.: Renée Buzahr Fontes Barreto Nascimento CREA: 0500186596	ENDEREÇO:				
	- Santo Amaro/BA				
	LOTE:	QUADRA:	ÁREA:	ESCALA:	DATA:
12	12B	90,30 m ²	1 / 250	22/04/2024	
PROPRIETÁRIO:					
Município Santo Amaro					

Praça Purificação | S/N | Centro | Santo Amaro-Ba

www.pmsantoamaro.ba.ipmbrasil.org.br/

Este documento foi assinado digitalmente por SERASA Experian
EC3D2991566A0D2208C65CF1C42A7DE8

Prefeitura Municipal de Santo Amaro



De	Para	Âng. Int.	Distância	Coord. E(X)	Coord. N(Y)
1	2	88°29'45"	4,76 m	531.155,0721	8.613.451,1098
2	3	90°53'35"	19,38 m	531.153,1371	8.613.455,4606
3	4	90°16'40"	4,55 m	531.170,7235	8.613.463,6126
4	1	90°19'59"	19,48 m	531.172,6584	8.613.459,4908

RENEE BUZAZH Assinada de forma digital por RENEE BUZAZH FONTES BARRETO NASCIMENTO
 FONTES
 BARRETO
 NASCIMENTO: 7 500
 8831237500 Dados: 2024/07/19 12:31:24 - 02/00

Prefeitura Municipal de Santo Amaro

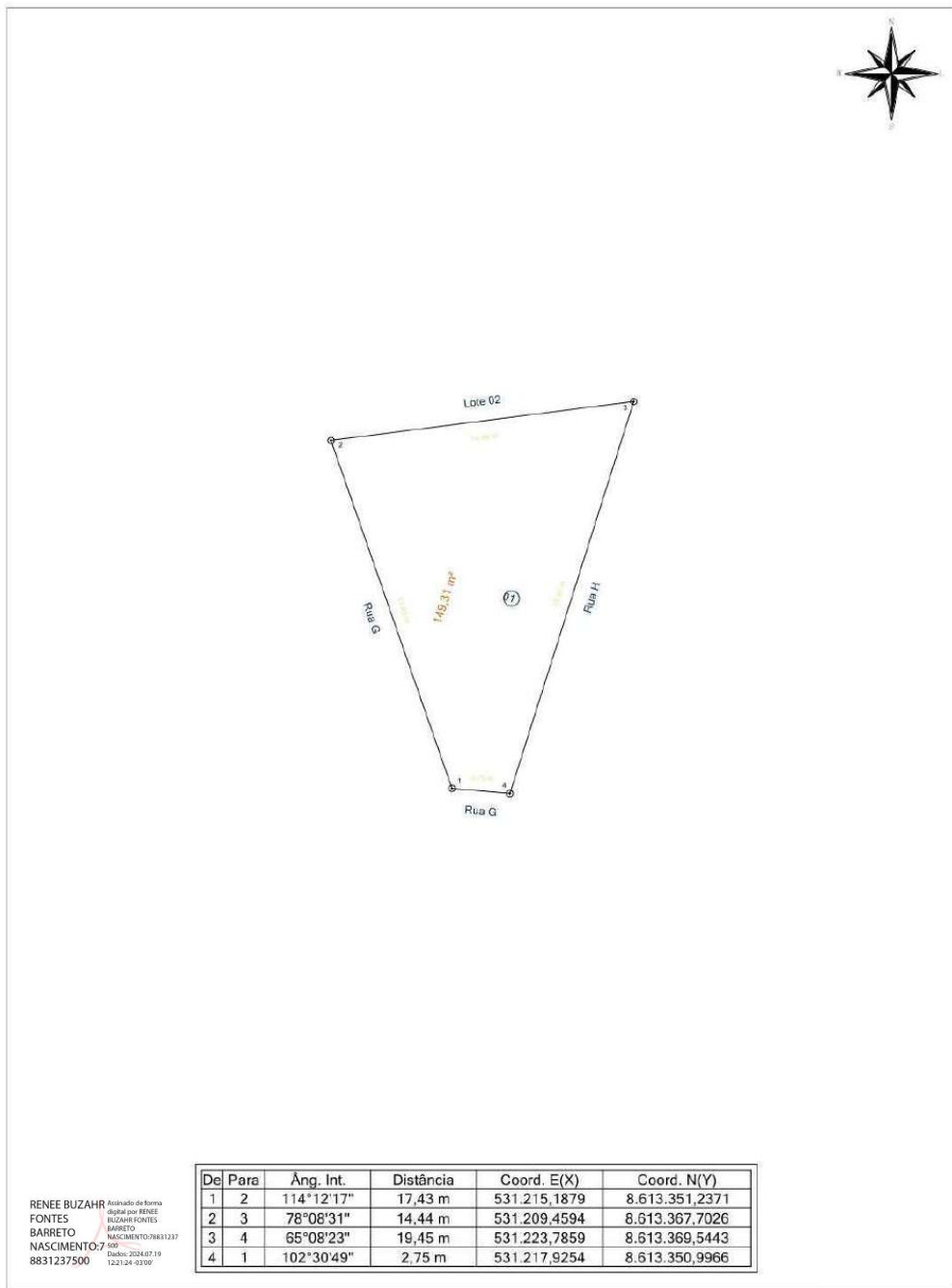
RESP. TÉCN.: Renée Buzahr Fontes Barreto Nascimento CREA: 0500186596	ENDEREÇO:				
	- Santo Amaro/BA				
	LOTE:	QUADRA:	ÁREA:	ESCALA:	DATA:
13	12B	90,50 m ²	1 / 250	22/04/2024	
PROPRIETÁRIO:					
Município Santo Amaro					

Praça Purificação | S/N | Centro | Santo Amaro-Ba

www.pmsantoamaro.ba.ipmbrasil.org.br/

Este documento foi assinado digitalmente por SERASA Experian
EC3D2991566A0D2208C65CF1C42A7DE8

Prefeitura Municipal de Santo Amaro



De	Para	Âng. Int.	Distância	Coord. E(X)	Coord. N(Y)
1	2	114°12'17"	17,43 m	531.215,1879	8.613.351,2371
2	3	78°08'31"	14,44 m	531.209,4594	8.613.367,7026
3	4	65°08'23"	19,45 m	531.223,7859	8.613.369,5443
4	1	102°30'49"	2,75 m	531.217,9254	8.613.350,9966

RENEE BUZAHR Acadêmico de Engenharia de
 FONTES Graduação em Engenharia de
 BARRETO Renée Buzahr Fontes Barreto Nascimento
 NASCIMENTO: 7 05/05/2024 07:19
 8831237500 12:21:24 -03'00'

Prefeitura Municipal de Santo Amaro

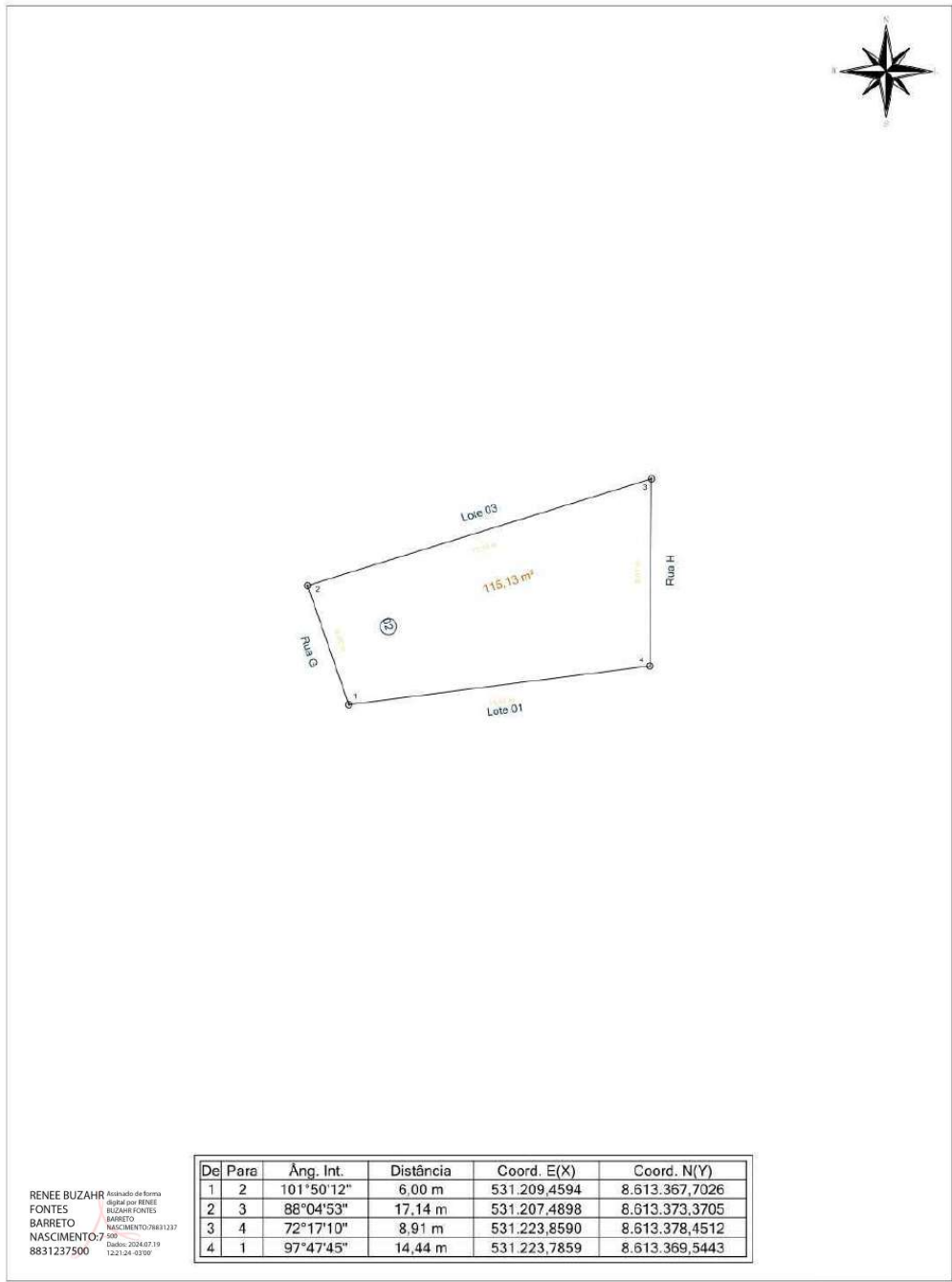
RESP. TÉCN.: Renée Buzahr Fontes Barreto Nascimento CREA: 0500186596	ENDEREÇO:				
	- Santo Amaro/BA				
	LOTE:	QUADRA:	ÁREA:	ESCALA:	DATA:
	01	12C	149,31 m ²	1 / 250	22/04/2024
PROPRIETÁRIO:					
Município Santo Amaro					

Praça Purificação | S/N | Centro | Santo Amaro-Ba

www.pmsantoamaro.ba.ipmbrasil.org.br/

Este documento foi assinado digitalmente por SERASA Experian
EC3D2991566A0D2208C65CF1C42A7DE8

Prefeitura Municipal de Santo Amaro



De	Para	Âng. Int.	Distância	Coord. E(X)	Coord. N(Y)
1	2	101°50'12"	6,00 m	531.209,4594	8.613.367,7026
2	3	88°04'53"	17,14 m	531.207,4898	8.613.373,3705
3	4	72°17'10"	8,91 m	531.223,8590	8.613.378,4512
4	1	97°47'45"	14,44 m	531.223,7859	8.613.369,5443

RENEE BUZAH Acadêmico de Engenharia
FONTES Graduação por RENEE BUZAH FONTES BARRETO
BARRETO NASCIMENTO: 78831237
NASCIMENTO: 78831237 000 / 02/05/2024 07:19 / 12:21:24 -03'00'

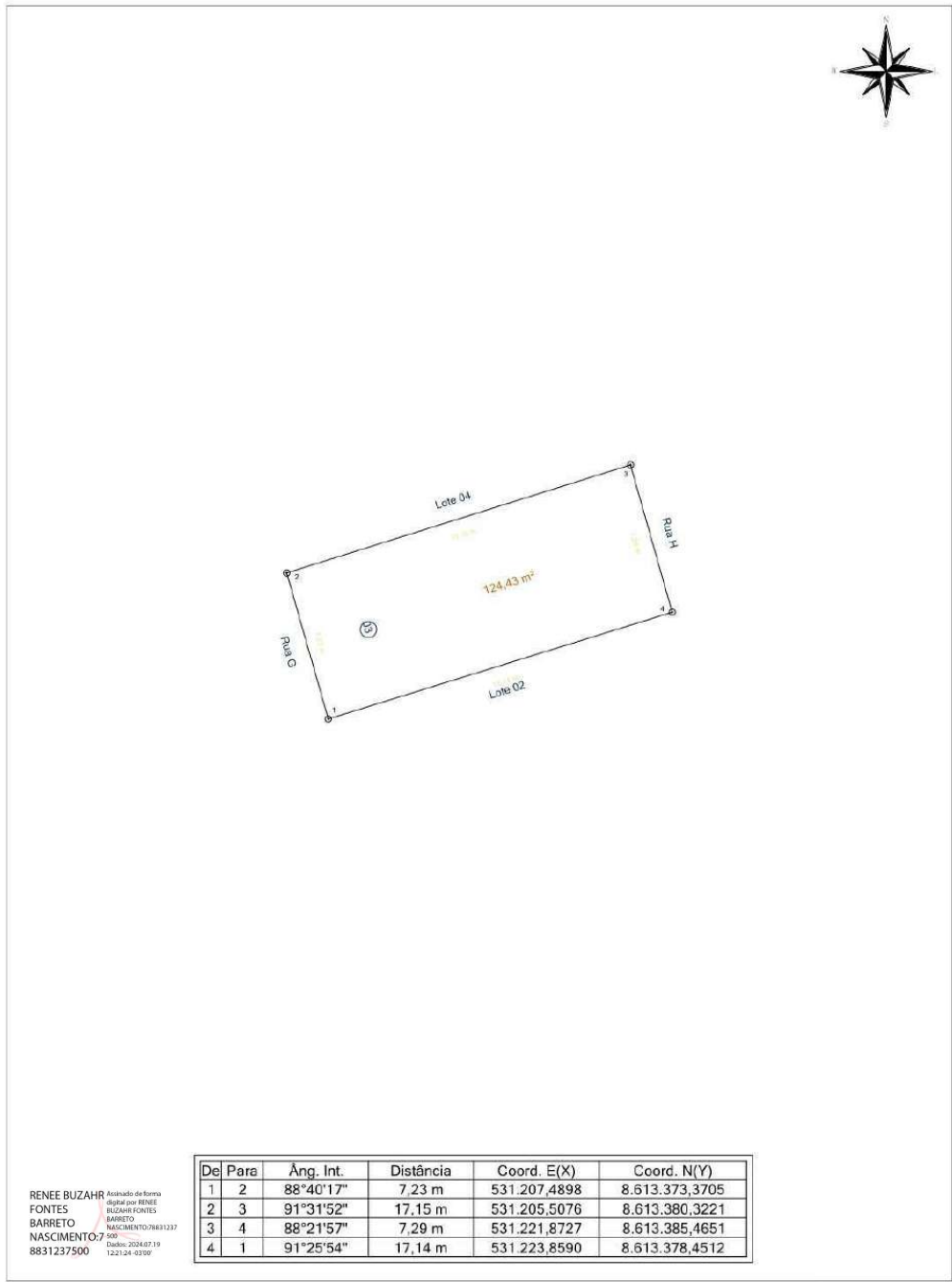
Prefeitura Municipal de Santo Amaro					
RESP. TÉCN.: Renée Buzahr Fontes Barreto Nascimento CREA: 0500186596		ENDEREÇO: - Santo Amaro/BA			
LOTE:	02	QUADRA:	12C	ÁREA:	115,13 m ²
				ESCALA:	1 / 250
				DATA:	22/04/2024
PROPRIETÁRIO: Município Santo Amaro					

Praça Purificação | S/N | Centro | Santo Amaro-Ba

www.pmsantoamaro.ba.ipmbrasil.org.br/

Este documento foi assinado digitalmente por SERASA Experian
EC3D2991566A0D2208C65CF1C42A7DE8

Prefeitura Municipal de Santo Amaro



De	Para	Âng. Int.	Distância	Coord. E(X)	Coord. N(Y)
1	2	88°40'17"	7,23 m	531.207,4898	8.613.373,3705
2	3	91°31'52"	17,15 m	531.205,5076	8.613.380,3221
3	4	88°21'57"	7,29 m	531.221,8727	8.613.385,4651
4	1	91°25'54"	17,14 m	531.223,8590	8.613.378,4512

RENEE BUZAHR Acadêmico de Engenharia
 FONTES Graduação em Engenharia
 BARRETO BUZAHR FONTES
 NASCIMENTO: BARRETO
 8831237500 NASCIMENTO: 78831237
000 0208.07.19
122124-03700'

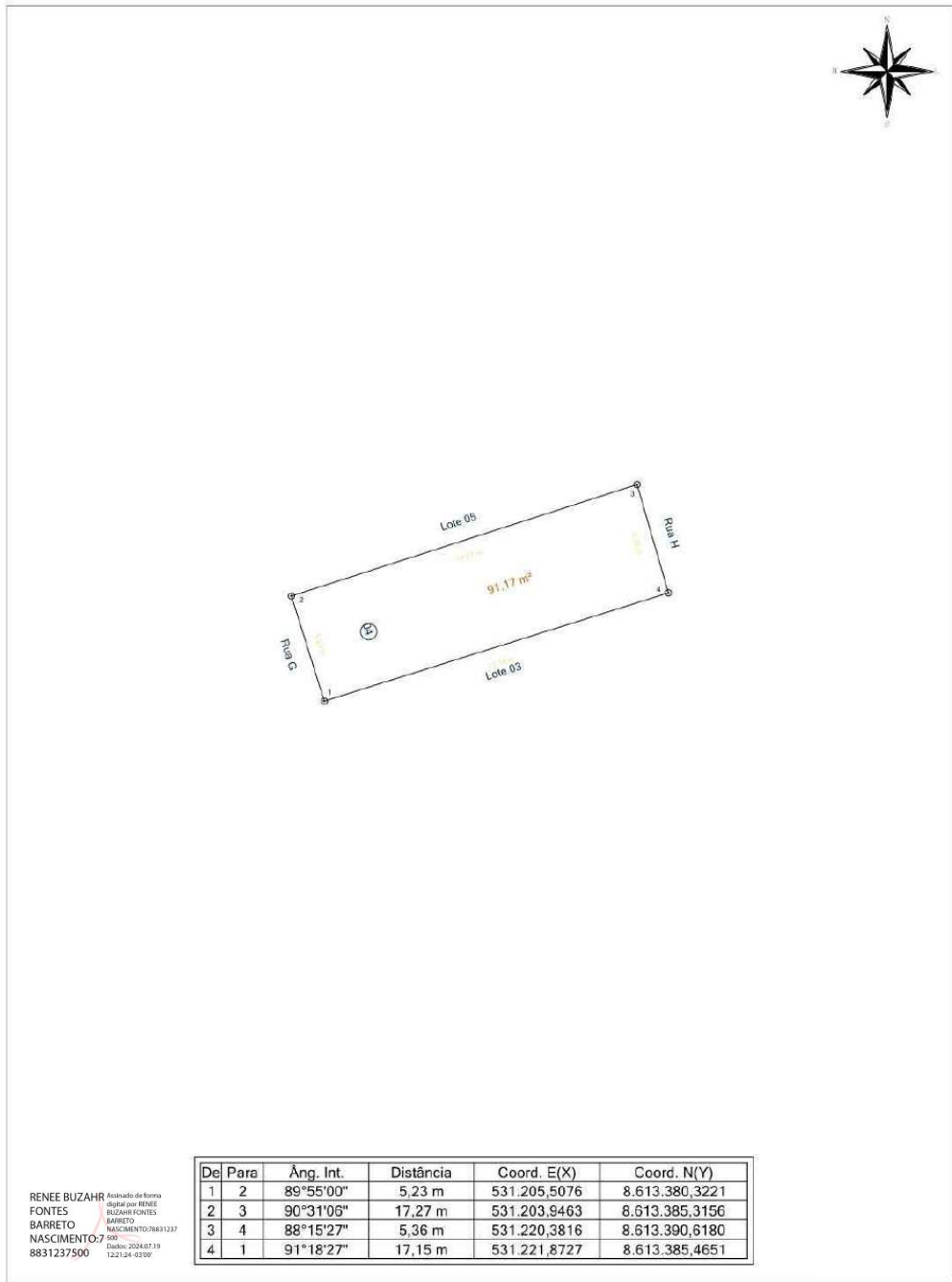
Prefeitura Municipal de Santo Amaro					
RESP. TÉCN.: Renée Buzahr Fontes Barreto Nascimento CREA: 0500186596		ENDEREÇO: - Santo Amaro/BA			
		LOTE: 03	QUADRA: 12C	ÁREA: 124,43 m²	ESCALA: 1 / 250
		PROPRIETÁRIO: Município Santo Amaro			

Praça Purificação | S/N | Centro | Santo Amaro-Ba

www.pmsantoamaro.ba.ipmbrasil.org.br/

Este documento foi assinado digitalmente por SERASA Experian
EC3D2991566A0D2208C65CF1C42A7DE8

Prefeitura Municipal de Santo Amaro



RENEE BUZAZH Arquiteta de Forma
 FONTES digital por RENEE
 BARRETO BUZAZH FONTES
 NASCIMENTO: BARRETO
 8831237500 NASCIMENTO:78831237
000 02/06/2024.07.19
122124-03700'

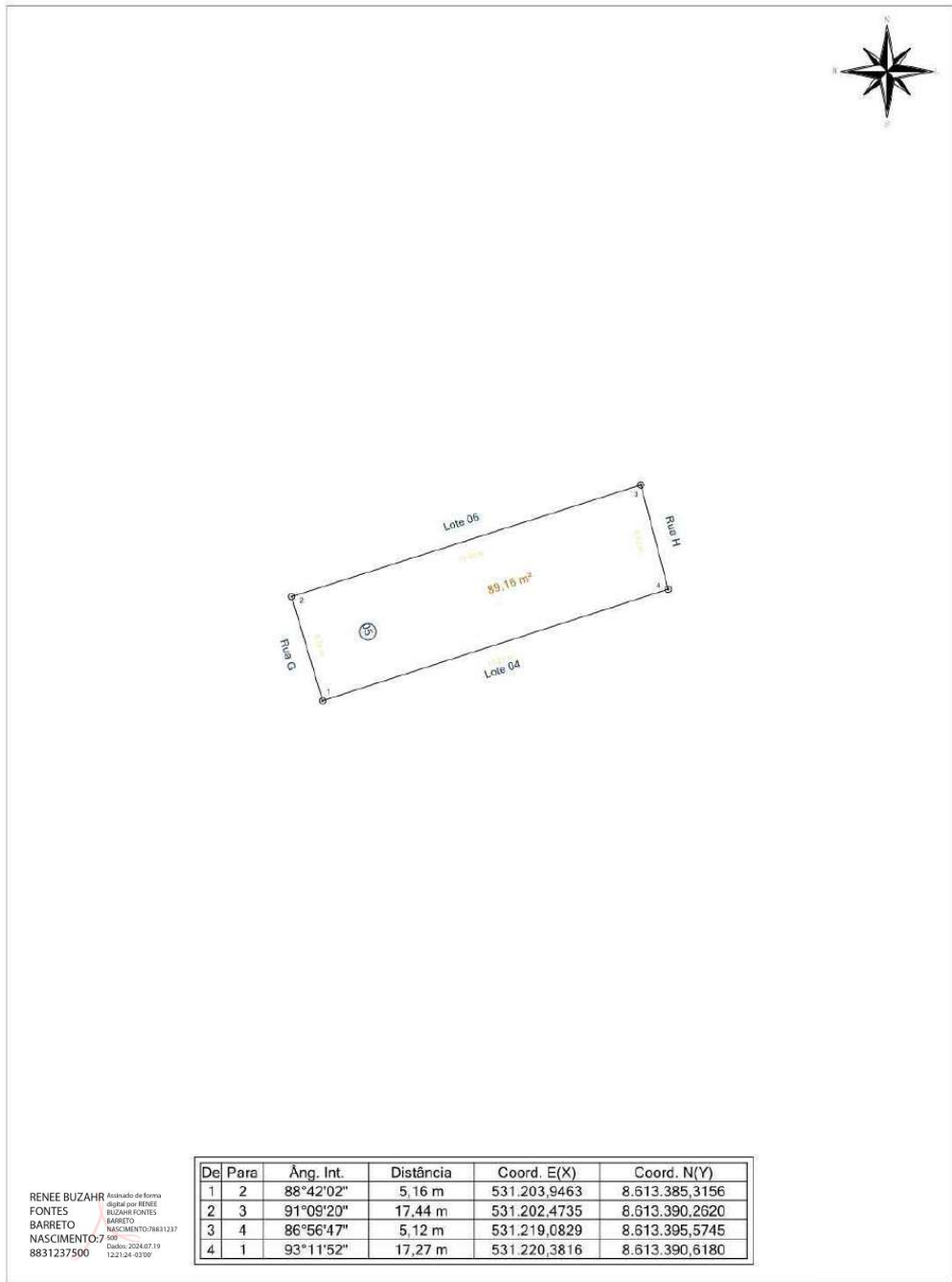
Prefeitura Municipal de Santo Amaro					
RESP. TÉCN.:	ENDEREÇO:				
Renée Buzahr Fontes	- Santo Amaro/BA				
Barreto Nascimento	LOTE:	QUADRA:	ÁREA:	ESCALA:	DATA:
CREA: 0500186596	04	12C	91,17 m²	1 / 250	22/04/2024
PROPRIETÁRIO:					
Município Santo Amaro					

Praça Purificação | S/N | Centro | Santo Amaro-Ba

www.pmsantoamaro.ba.ipmbrasil.org.br/

Este documento foi assinado digitalmente por SERASA Experian
EC3D2991566A0D2208C65CF1C42A7DE8

Prefeitura Municipal de Santo Amaro



De	Para	Âng. Int.	Distância	Coord. E(X)	Coord. N(Y)
1	2	88°42'02"	5,16 m	531.203,9463	8.613.385,3156
2	3	91°09'20"	17,44 m	531.202,4735	8.613.390,2620
3	4	86°56'47"	5,12 m	531.219,0829	8.613.395,5745
4	1	93°11'52"	17,27 m	531.220,3816	8.613.390,6180

RENEE BUZAHR Arquiteta de Forma
 FONTES Arquiteta por RENEE
 BARRETO BUZAHR FONTES
 NASCIMENTO: BARRETO
 8831237500 NASCIMENTO: 78831237
000 02/05/2024 07:19
12:21:24 - 03707

Prefeitura Municipal de Santo Amaro

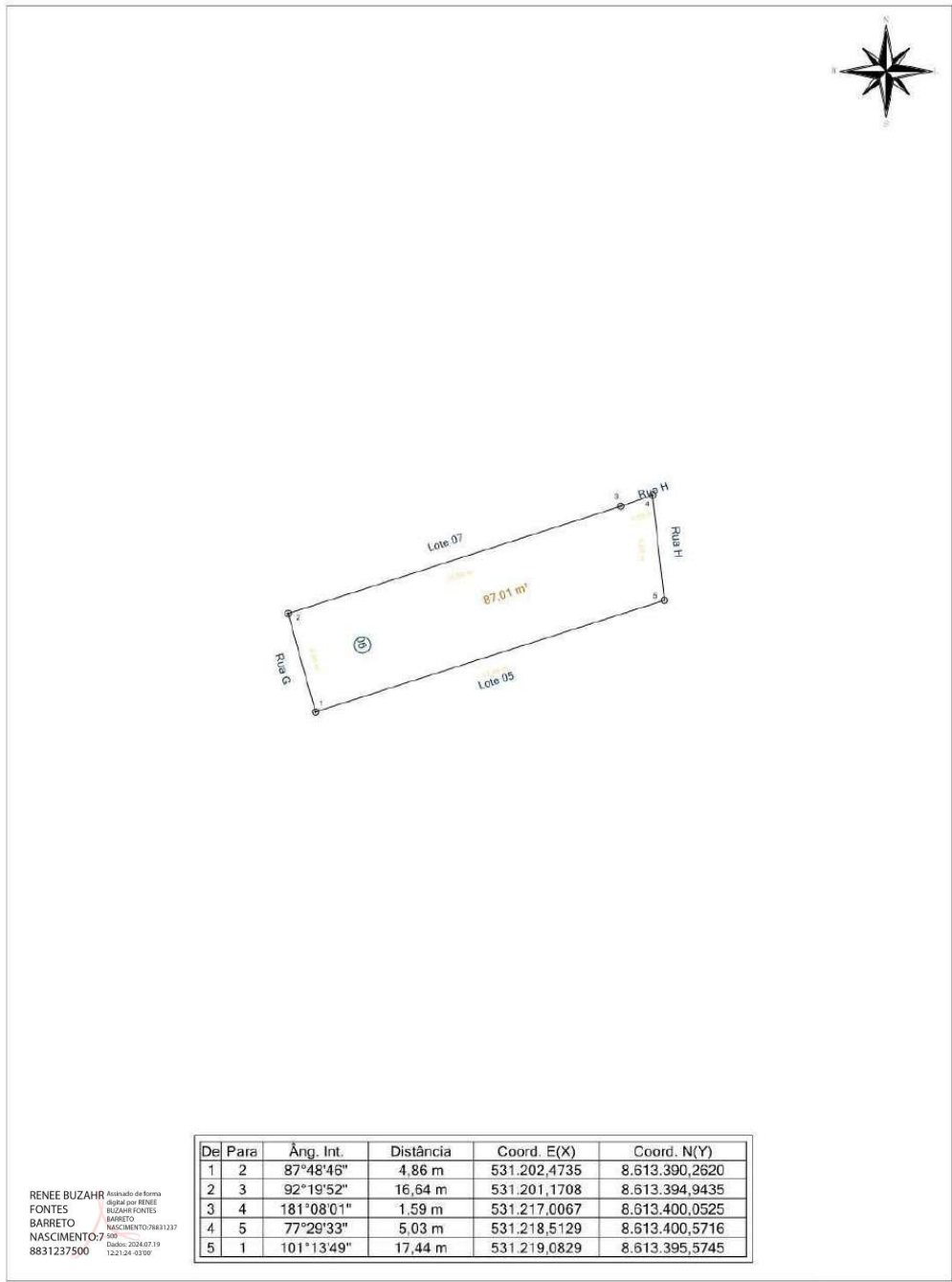
RESP. TÉCN.: Renée Buzahr Fontes Barreto Nascimento CREA: 0500186596	ENDEREÇO:				
	- Santo Amaro/BA				
	LOTE:	QUADRA:	ÁREA:	ESCALA:	DATA:
	05	12C	89,16 m ²	1 / 250	22/04/2024
PROPRIETÁRIO:					
Município Santo Amaro					

Praça Purificação | S/N | Centro | Santo Amaro-Ba

www.pmsantoamaro.ba.ipmbrasil.org.br/

Este documento foi assinado digitalmente por SERASA Experian
EC3D2991566A0D2208C65CF1C42A7DE8

Prefeitura Municipal de Santo Amaro



De	Para	Âng. Int.	Distância	Coord. E(X)	Coord. N(Y)
1	2	87°48'46"	4,86 m	531.202,4735	8.613.390,2620
2	3	92°19'52"	16,64 m	531.201,1708	8.613.394,9435
3	4	181°08'01"	1,59 m	531.217,0067	8.613.400,0525
4	5	77°29'33"	5,03 m	531.218,5129	8.613.400,5716
5	1	101°13'49"	17,44 m	531.219,0829	8.613.395,5745

RENEE BUZAHR Arquiteta de Forma
 FONTES assinada por RENEE
 BARRETO BUZAHR FONTES
 NASCIMENTO: BARRETO
 8831237500 NASCIMENTO:78831237
001 02/08/2024.07.19
122124-03707

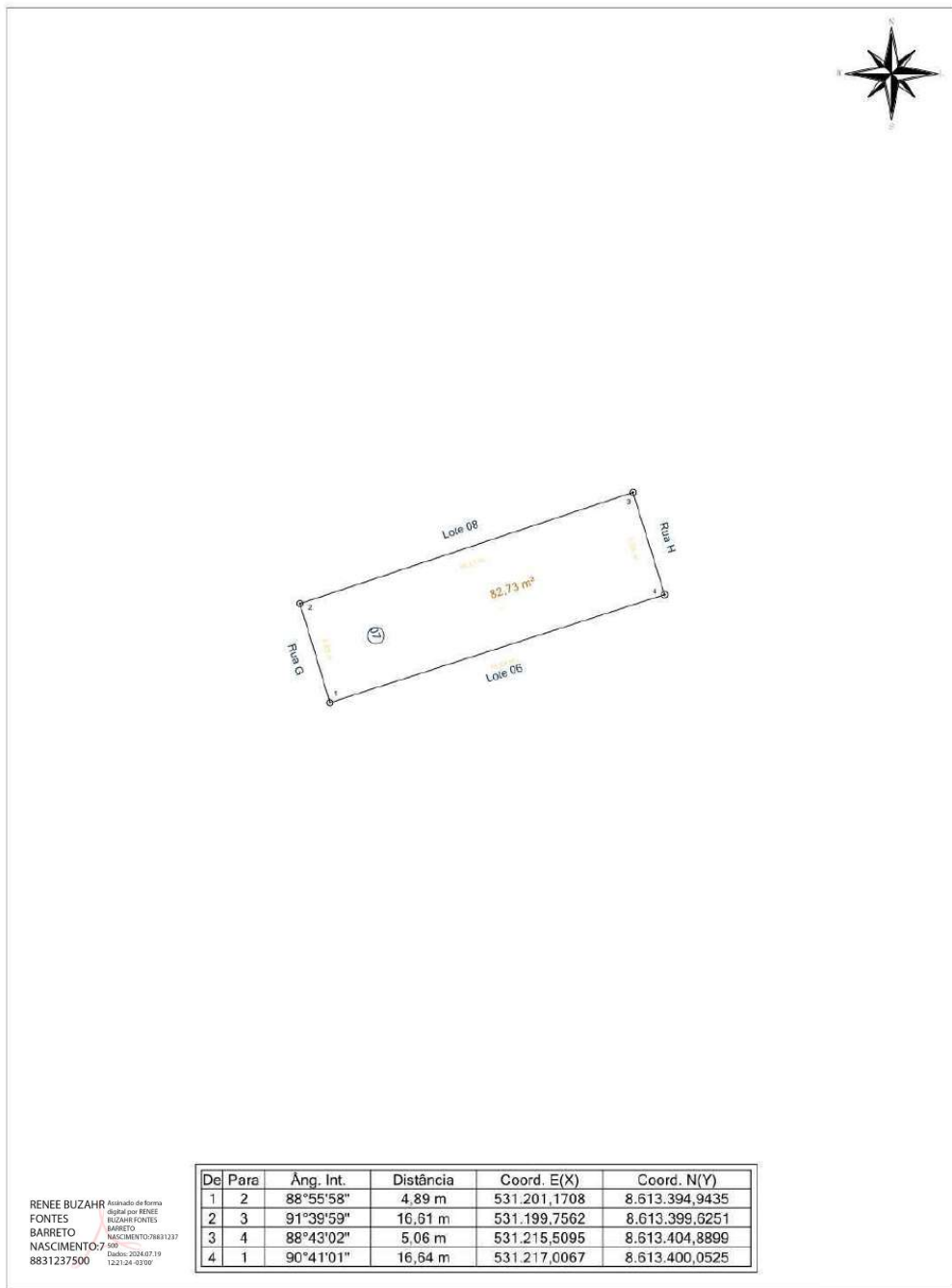
Prefeitura Municipal de Santo Amaro					
RESP. TÉCN.:		ENDEREÇO:			
Renée Buzahr Fontes		- Santo Amaro/BA			
Barreto Nascimento		LOTE:	QUADRA:	ÁREA:	ESCALA:
CREA: 0500186596		06	12C	87,01 m ²	1 / 250
		DATA: 22/04/2024			
		PROPRIETÁRIO:			
		Município Santo Amaro			

Praça Purificação | S/N | Centro | Santo Amaro-Ba

www.pmsantoamaro.ba.ipmbrasil.org.br/

Este documento foi assinado digitalmente por SERASA Experian
EC3D2991566A0D2208C65CF1C42A7DE8

Prefeitura Municipal de Santo Amaro



De	Para	Âng. Int.	Distância	Coord. E(X)	Coord. N(Y)
1	2	88°55'58"	4,89 m	531.201,1708	8.613.394,9435
2	3	91°39'59"	16,61 m	531.199,7562	8.613.399,6251
3	4	88°43'02"	5,06 m	531.215,5095	8.613.404,8899
4	1	90°41'01"	16,64 m	531.217,0067	8.613.400,0525

RENEE BUZAHR Arquiteta de Forma
 FONTES Arquiteta por RENEE BUZAHR FONTES BARRETO
 BARRETO NASCIMENTO: 78831237
 NASCIMENTO: 78831237 000
 8831237500 02/05/2024 07:19
12:21:24 - 03707

Prefeitura Municipal de Santo Amaro

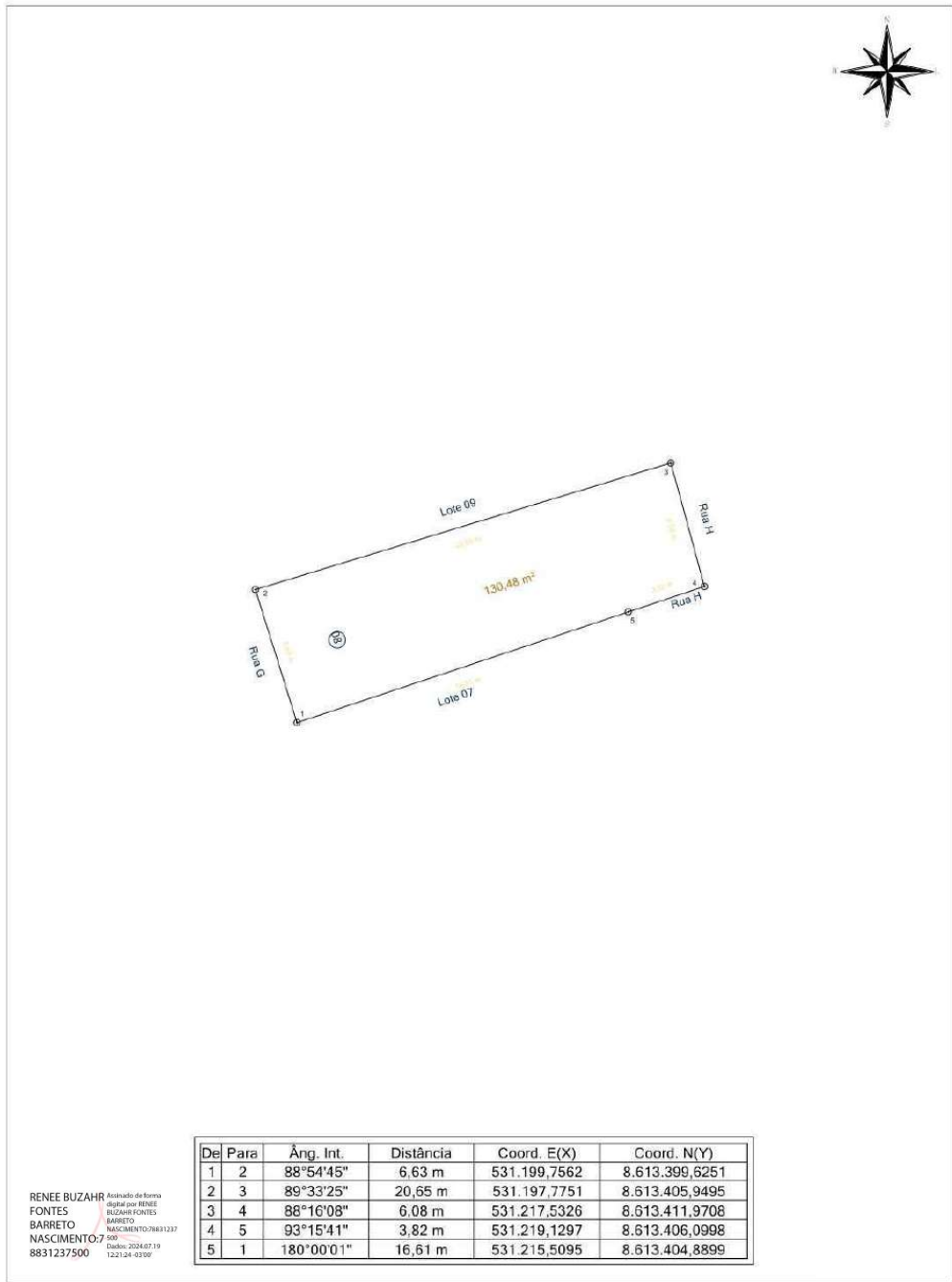
RESP. TÉCN.: Renée Buzahr Fontes Barreto Nascimento CREA: 0500186596	ENDEREÇO:				
	- Santo Amaro/BA				
	LOTE:	QUADRA:	ÁREA:	ESCALA:	DATA:
	07	12C	82,73 m ²	1 / 250	22/04/2024
PROPRIETÁRIO:					
Município Santo Amaro					

Praça Purificação | S/N | Centro | Santo Amaro-Ba

www.pmsantoamaro.ba.ipmbrasil.org.br/

Este documento foi assinado digitalmente por SERASA Experian
EC3D2991566A0D2208C65CF1C42A7DE8

Prefeitura Municipal de Santo Amaro



De	Para	Âng. Int.	Distância	Coord. E(X)	Coord. N(Y)
1	2	88°54'45"	6,63 m	531.199,7562	8.613.399,6251
2	3	89°33'25"	20,65 m	531.197,7751	8.613.405,9495
3	4	86°16'08"	6,08 m	531.217,5326	8.613.411,9708
4	5	93°15'41"	3,82 m	531.219,1297	8.613.406,0998
5	1	180°00'01"	16,61 m	531.215,5095	8.613.404,8899

RENEE BUZAHR Arquiteta de Forma
 FONTES assinada por RENEE
 BARRETO BUZAHR FONTES
 NASCIMENTO: BARRETO
 8831237500 NASCIMENTO: 78831237
000 0204.07.19
122124-03707

Prefeitura Municipal de Santo Amaro

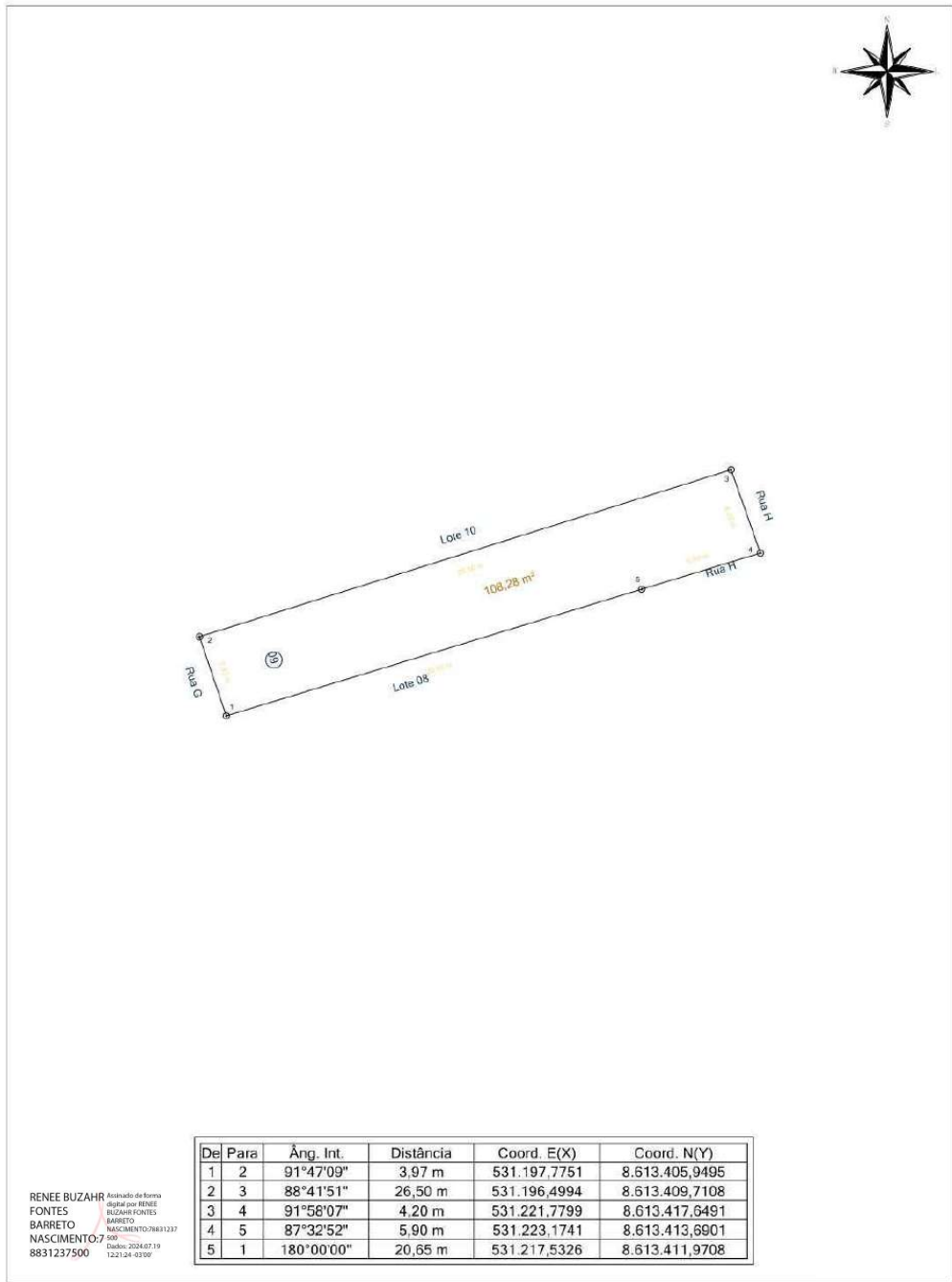
RESP. TÉCN.: Renée Buzahr Fontes Barreto Nascimento CREA: 0500186596	ENDEREÇO: - Santo Amaro/BA										
	<table border="1" style="width: 100%;"> <tr> <td style="width: 15%;">LOTE:</td> <td style="width: 15%;">QUADRA:</td> <td style="width: 25%;">ÁREA:</td> <td style="width: 20%;">ESCALA:</td> <td style="width: 25%;">DATA:</td> </tr> <tr> <td style="text-align: center;">08</td> <td style="text-align: center;">12C</td> <td style="text-align: center;">130,48 m²</td> <td style="text-align: center;">1 / 250</td> <td style="text-align: center;">22/04/2024</td> </tr> </table>	LOTE:	QUADRA:	ÁREA:	ESCALA:	DATA:	08	12C	130,48 m ²	1 / 250	22/04/2024
LOTE:	QUADRA:	ÁREA:	ESCALA:	DATA:							
08	12C	130,48 m ²	1 / 250	22/04/2024							
	PROPRIETÁRIO: Município Santo Amaro										

Praça Purificação | S/N | Centro | Santo Amaro-Ba

www.pmsantoamaro.ba.ipmbrasil.org.br/

Este documento foi assinado digitalmente por SERASA Experian
EC3D2991566A0D2208C65CF1C42A7DE8

Prefeitura Municipal de Santo Amaro



De	Para	Âng. Int.	Distância	Coord. E(X)	Coord. N(Y)
1	2	91°47'09"	3,97 m	531.197,7751	8.613.405,9495
2	3	88°41'51"	26,50 m	531.196,4994	8.613.409,7108
3	4	91°58'07"	4,20 m	531.221,7799	8.613.417,6491
4	5	87°32'52"	5,90 m	531.223,1741	8.613.413,6901
5	1	180°00'00"	20,65 m	531.217,5326	8.613.411,9708

RENEE BUZAHR Arquiteta de Forma
 FONTES Gráfica por RENEE
 BARRETO BUZAHR FONTES
 NASCIMENTO: 78831237 BARRETO
 8831237500 NASCIMENTO: 78831237
000 02/08/2024 07:19
12:21:24 - 0370F

Prefeitura Municipal de Santo Amaro

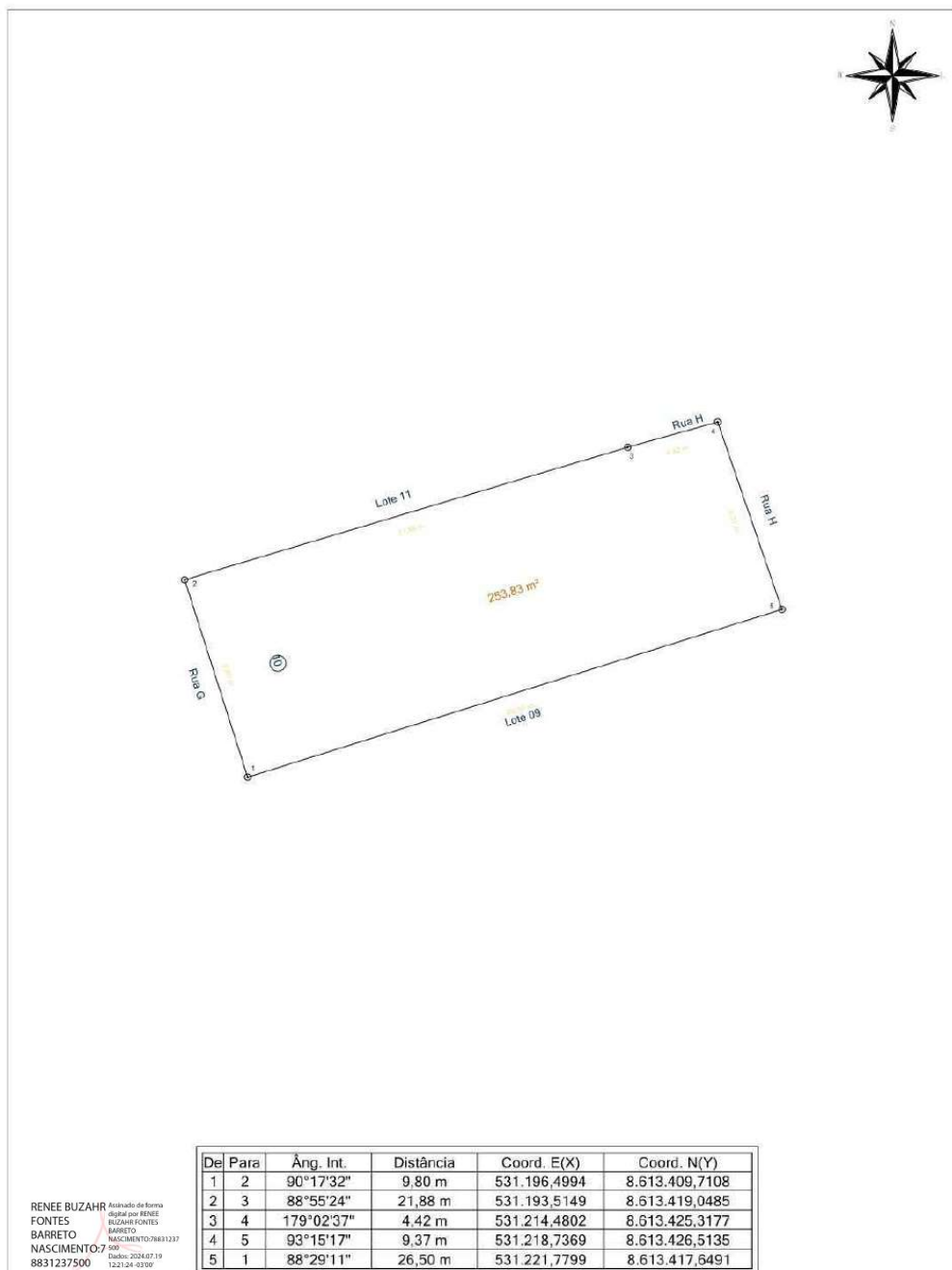
RESP. TÉCN.: Renée Buzahr Fontes Barreto Nascimento CREA: 0500186596		ENDEREÇO: - Santo Amaro/BA			
		LOTE: 09	QUADRA: 12C	ÁREA: 108,28 m²	ESCALA: 1 / 250
		PROPRIETÁRIO: Município Santo Amaro			

Praça Purificação | S/N | Centro | Santo Amaro-Ba

www.pmsantoamaro.ba.ipmbrasil.org.br/

Este documento foi assinado digitalmente por SERASA Experian
EC3D2991566A0D2208C65CF1C42A7DE8

Prefeitura Municipal de Santo Amaro



Prefeitura Municipal de Santo Amaro

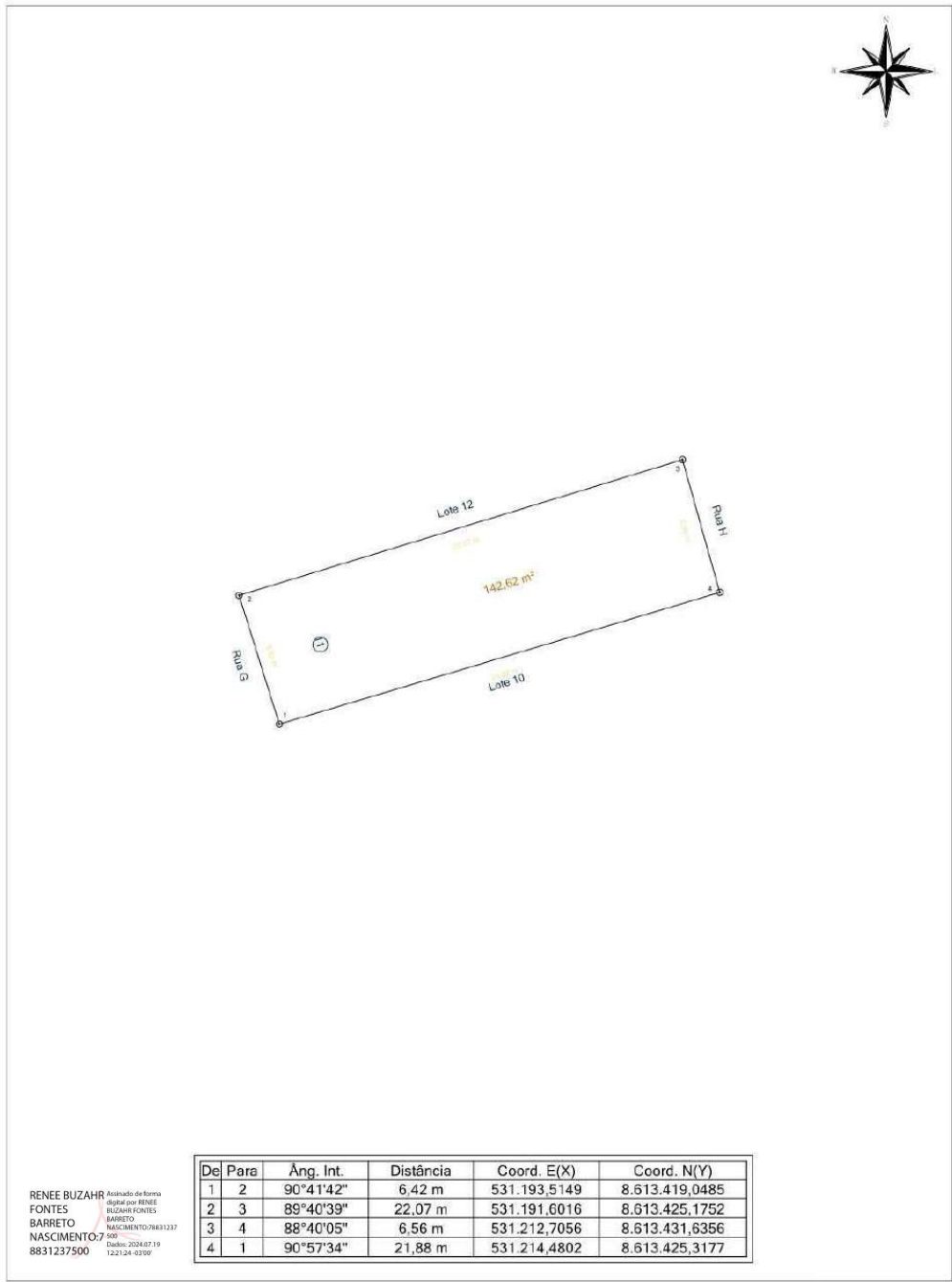
RESP. TÉCN.: Renée Buzahr Fontes Barreto Nascimento CREA: 0500186596	ENDEREÇO:				
	- Santo Amaro/BA				
	LOTE:	QUADRA:	ÁREA:	ESCALA:	DATA:
10	12C	253,83 m²	1 / 250	22/04/2024	
PROPRIETÁRIO:					
Município Santo Amaro					

Praça Purificação | S/N | Centro | Santo Amaro-Ba

www.pmsantoamaro.ba.ipmbrasil.org.br/

Este documento foi assinado digitalmente por SERASA Experian
EC3D2991566A0D2208C65CF1C42A7DE8

Prefeitura Municipal de Santo Amaro



RENEE BUZAHR Arquiteta de Forma
 FONTES assinada por RENEE
 BARRETO BUZAHR FONTES
 NASCIMENTO: BARRETO
 8831237500 NASCIMENTO: 78831237
001 02/05/2024 07:19
12:21:24 - 03707

De	Para	Âng. Int.	Distância	Coord. E(X)	Coord. N(Y)
1	2	90°41'42"	6,42 m	531.193,5149	8.613.419,0485
2	3	89°40'39"	22,07 m	531.191,6016	8.613.425,1752
3	4	88°40'05"	6,56 m	531.212,7056	8.613.431,6356
4	1	90°57'34"	21,88 m	531.214,4802	8.613.425,3177

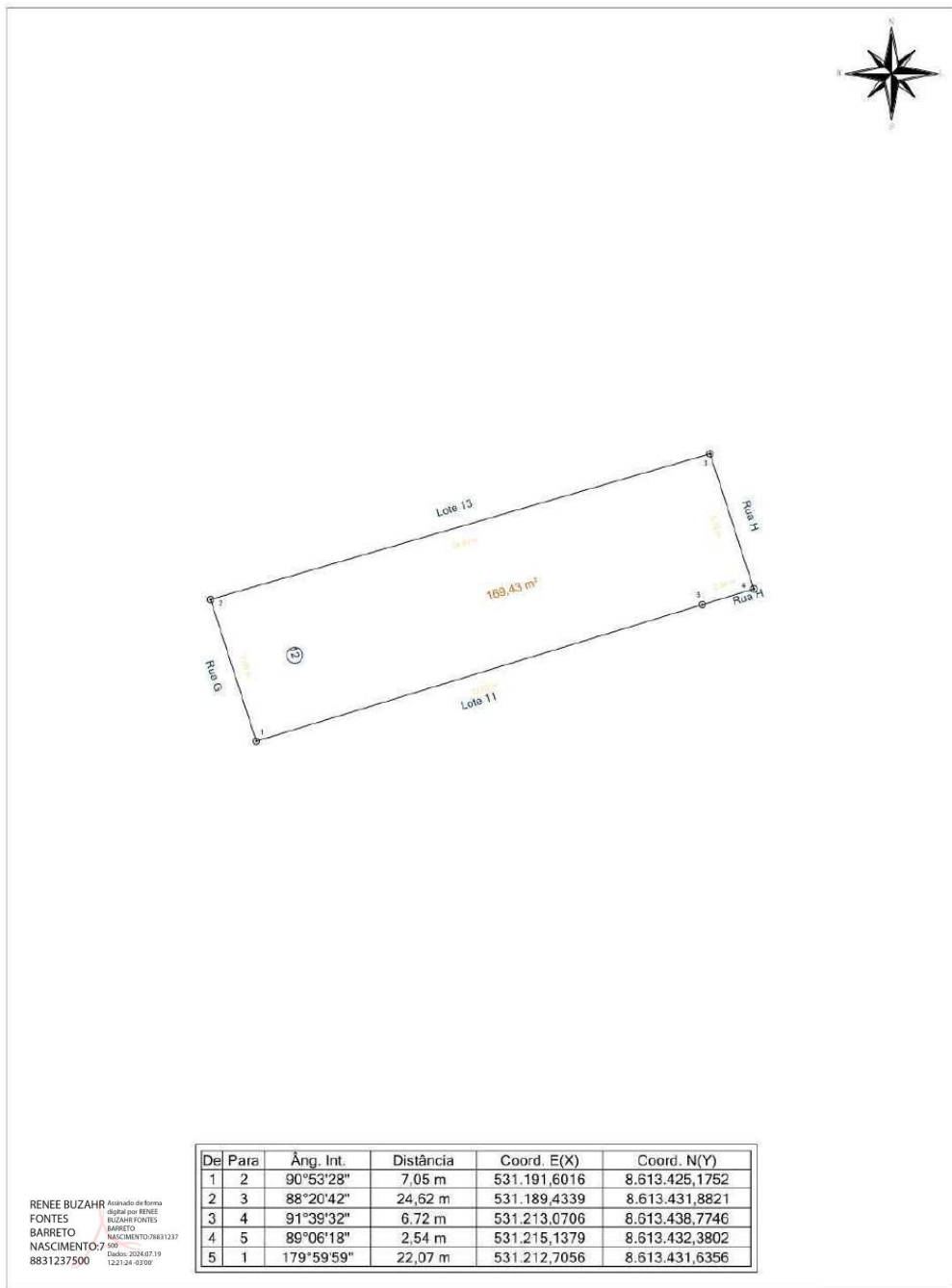
Prefeitura Municipal de Santo Amaro					
RESP. TÉCN.: Renée Buzahr Fontes Barreto Nascimento CREA: 0500186596		ENDEREÇO: - Santo Amaro/BA			
		LOTE: 11	QUADRA: 12C	ÁREA: 142,62 m²	ESCALA: 1 / 250
		PROPRIETÁRIO: Município Santo Amaro			

Praça Purificação | S/N | Centro | Santo Amaro-Ba

www.pmsantoamaro.ba.ipmbrasil.org.br/

Este documento foi assinado digitalmente por SERASA Experian
EC3D2991566A0D2208C65CF1C42A7DE8

Prefeitura Municipal de Santo Amaro



RENEE BUZAHR Arquiteta de Forma
 FONTES assinada por RENEE
 BARRETO BUZAHR FONTES
 NASCIMENTO: BARRETO
 8831237500 NASCIMENTO:78831237
001 02/05/2024.07.19
122124-03707

Prefeitura Municipal de Santo Amaro

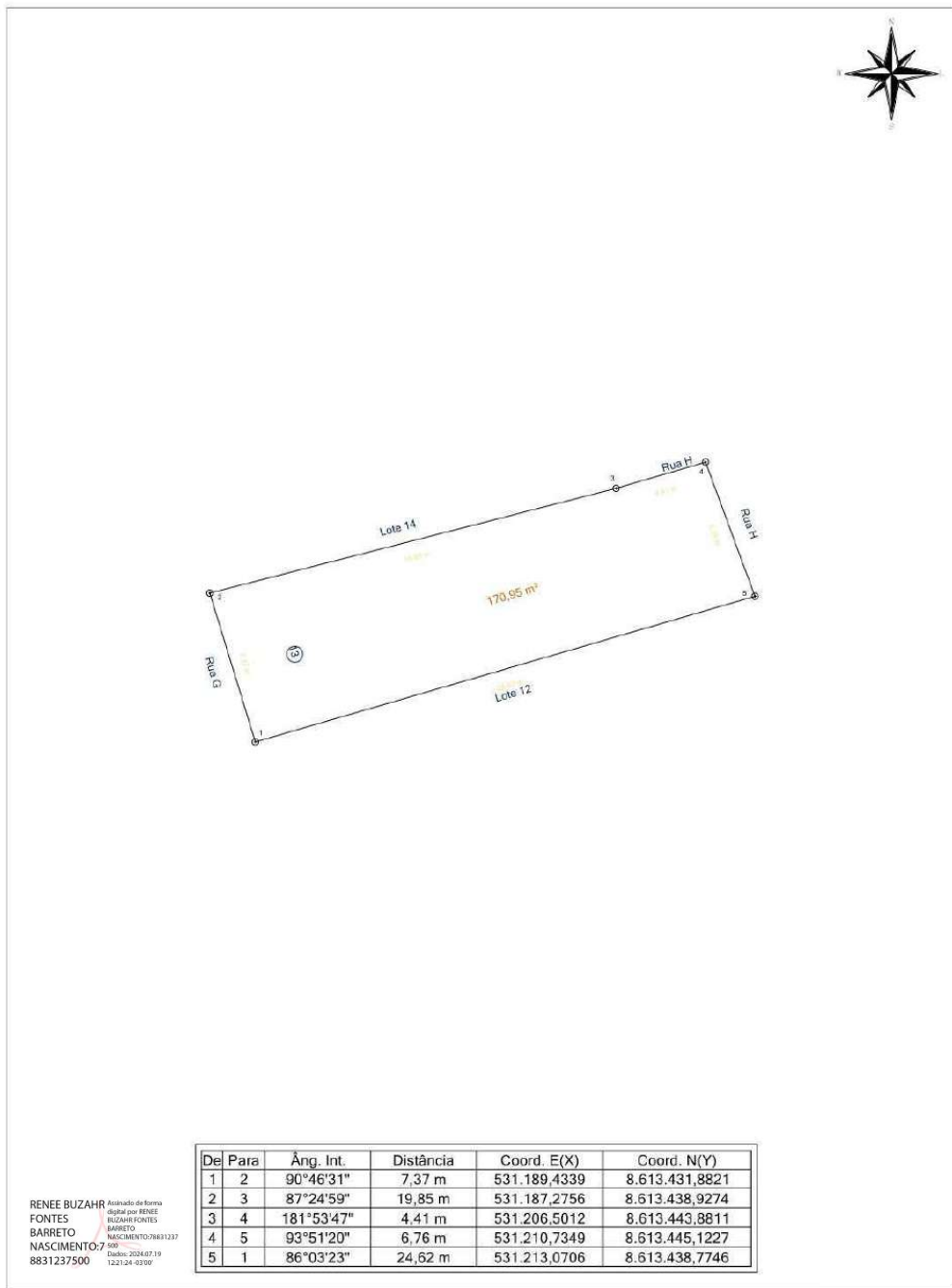
RESP. TÉCN.: Renée Buzahr Fontes Barreto Nascimento CREA: 0500186596	ENDEREÇO: - Santo Amaro/BA										
	<table border="1" style="width: 100%; border-collapse: collapse;"> <tr> <td style="width: 15%;">LOTE:</td> <td style="width: 15%;">QUADRA:</td> <td style="width: 25%;">ÁREA:</td> <td style="width: 20%;">ESCALA:</td> <td style="width: 25%;">DATA:</td> </tr> <tr> <td style="text-align: center;">12</td> <td style="text-align: center;">12C</td> <td style="text-align: center;">169,43 m²</td> <td style="text-align: center;">1 / 250</td> <td style="text-align: center;">22/04/2024</td> </tr> </table>	LOTE:	QUADRA:	ÁREA:	ESCALA:	DATA:	12	12C	169,43 m ²	1 / 250	22/04/2024
LOTE:	QUADRA:	ÁREA:	ESCALA:	DATA:							
12	12C	169,43 m ²	1 / 250	22/04/2024							
	PROPRIETÁRIO: Município Santo Amaro										

Praça Purificação | S/N | Centro | Santo Amaro-Ba

www.pmsantoamaro.ba.ipmbrasil.org.br/

Este documento foi assinado digitalmente por SERASA Experian
EC3D2991566A0D2208C65CF1C42A7DE8

Prefeitura Municipal de Santo Amaro



De	Para	Âng. Int.	Distância	Coord. E(X)	Coord. N(Y)
1	2	90°46'31"	7,37 m	531.189,4339	8.613.431,8821
2	3	87°24'59"	19,85 m	531.187,2756	8.613.438,9274
3	4	181°53'47"	4,41 m	531.206,5012	8.613.443,8811
4	5	93°51'20"	6,76 m	531.210,7349	8.613.445,1227
5	1	86°03'23"	24,62 m	531.213,0706	8.613.438,7746

RENEE BUZAHR Acadêmico da Escola
 FONTES Graduação por RENEE
 BARRETO BUZAHR FONTES
 NASCIMENTO: BARRETO
 8831237500 NASCIMENTO:78831237
800 02/05/2024.07:19
12:21:24 - 0370F

Prefeitura Municipal de Santo Amaro

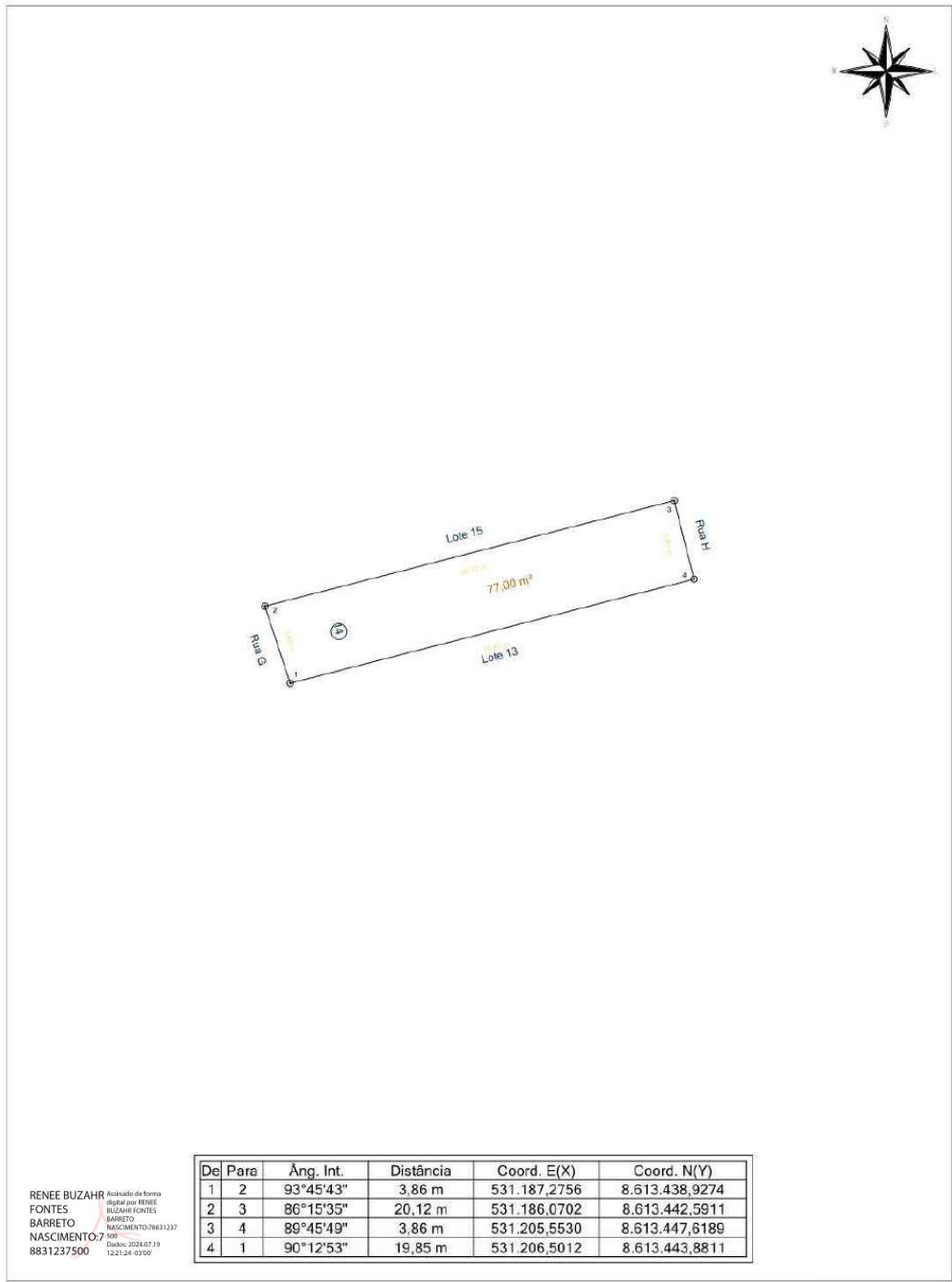
RESP. TÉCN.:		ENDEREÇO:				
Renée Buzahr Fontes Barreto Nascimento CREA: 0500186596		- Santo Amaro/BA				
		LOTE:	QUADRA:	ÁREA:	ESCALA:	DATA:
		13	12C	170,95 m ²	1 / 250	22/04/2024
		PROPRIETÁRIO: Município Santo Amaro				

Praça Purificação | S/N | Centro | Santo Amaro-Ba

www.pmsantoamaro.ba.ipmbrasil.org.br/

Este documento foi assinado digitalmente por SERASA Experian
EC3D2991566A0D2208C65CF1C42A7DE8

Prefeitura Municipal de Santo Amaro



De	Para	Âng. Int.	Distância	Coord. E(X)	Coord. N(Y)
1	2	93°45'43"	3,86 m	531.187,2756	8.613.438,9274
2	3	86°15'35"	20,12 m	531.186,0702	8.613.442,5911
3	4	89°45'49"	3,86 m	531.205,5530	8.613.447,6189
4	1	90°12'53"	19,85 m	531.206,5012	8.613.443,8811

RENEE BUZAHR Arquiteta de Forma
 FONTES Gráfica por RENEE
 BARRETO BUZAHR FONTES
 NASCIMENTO: BARRETO
 8831237500 NASCIMENTO: 78831237
02/05/2024 07:19
12:21:24 - 0370F

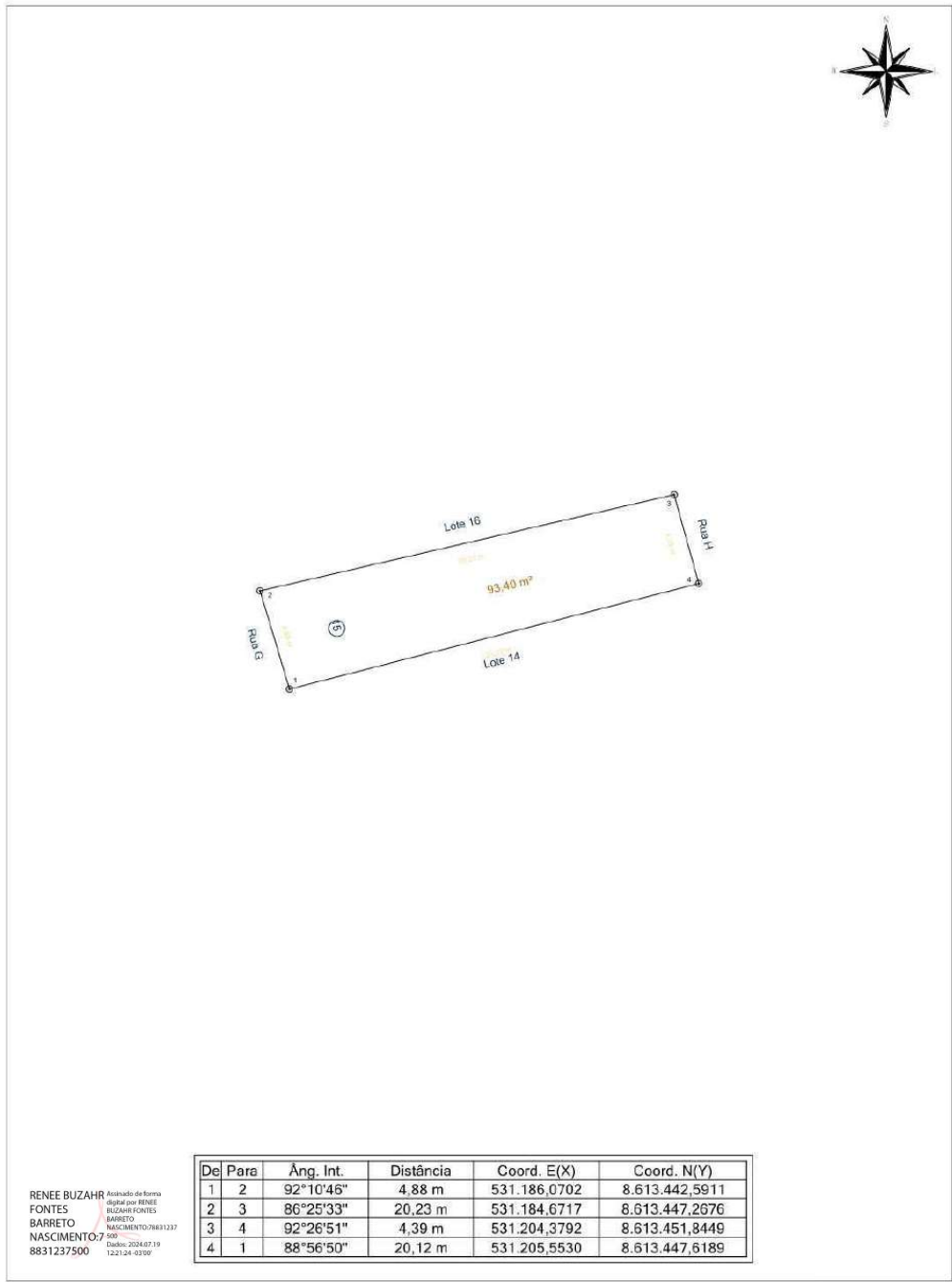
Prefeitura Municipal de Santo Amaro					
RESP. TÉCN.: Renée Buzahr Fontes Barreto Nascimento CREA: 0500186596		ENDEREÇO: - Santo Amaro/BA			
LOTE:	14	QUADRA:	12C	ÁREA:	77,00 m ²
			ESCALA:	1 / 250	DATA:
			22/04/2024		
PROPRIETÁRIO: Município Santo Amaro					

Praça Purificação | S/N | Centro | Santo Amaro-Ba

www.pmsantoamaro.ba.ipmbrasil.org.br/

Este documento foi assinado digitalmente por SERASA Experian
EC3D2991566A0D2208C65CF1C42A7DE8

Prefeitura Municipal de Santo Amaro



De	Para	Âng. Int.	Distância	Coord. E(X)	Coord. N(Y)
1	2	92°10'46"	4,88 m	531.186,0702	8.613.442,5911
2	3	86°25'33"	20,23 m	531.184,6717	8.613.447,2676
3	4	92°26'51"	4,39 m	531.204,3792	8.613.451,8449
4	1	88°56'50"	20,12 m	531.205,5530	8.613.447,6189

RENEE BUZAHR Arquiteta de Forma
 FONTES Gráfica por RENEE
 BARRETO BUZAHR FONTES
 NASCIMENTO: 7 BARRETO
 8831237500 NASCIMENTO: 78831237
001 02/05/2024 07:19
12:21:24 - 03700'

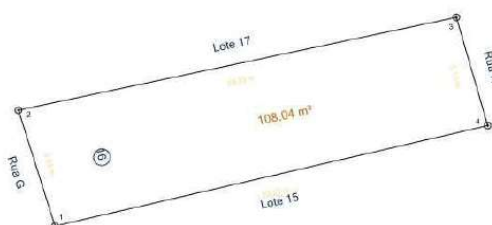
Prefeitura Municipal de Santo Amaro					
RESP. TÉCN.:		ENDEREÇO:			
Renée Buzahr Fontes		- Santo Amaro/BA			
Barreto Nascimento		LOTE:	QUADRA:	ÁREA:	ESCALA:
CREA: 0500186596		15	12C	93,40 m²	1 / 250
		DATA: 22/04/2024			
		PROPRIETÁRIO:			
		Município Santo Amaro			

Praça Purificação | S/N | Centro | Santo Amaro-Ba

www.pmsantoamaro.ba.ipmbrasil.org.br/

Este documento foi assinado digitalmente por SERASA Experian
EC3D2991566A0D2208C65CF1C42A7DE8

Prefeitura Municipal de Santo Amaro



De	Para	Âng. Int.	Distância	Coord. E(X)	Coord. N(Y)
1	2	94°27'29"	5,54 m	531.184,6717	8.613.447,2676
2	3	84°26'13"	20,39 m	531.183,0038	8.613.452,5468
3	4	94°12'04"	5,13 m	531.202,9493	8.613.456,7757
4	1	86°54'14"	20,23 m	531.204,3792	8.613.451,8449

RENEE BUZAZH Arquiteta de Forma
 FONTES Arquiteta por RENEE
 BARRETO BUZAZH FONTES
 NASCIMENTO: 7 BARRETO
 8831237500 NASCIMENTO: 78831237
000 02/05/2024 07:19
12:21:24 - 03700'

Prefeitura Municipal de Santo Amaro

RESP. TÉCN.:

Renée Buzahr Fontes
 Barreto Nascimento
 CREA: 0500186596

ENDEREÇO:

- Santo Amaro/BA

LOTE:	QUADRA:	ÁREA:	ESCALA:	DATA:
16	12C	108,04 m ²	1 / 250	22/04/2024

PROPRIETÁRIO:

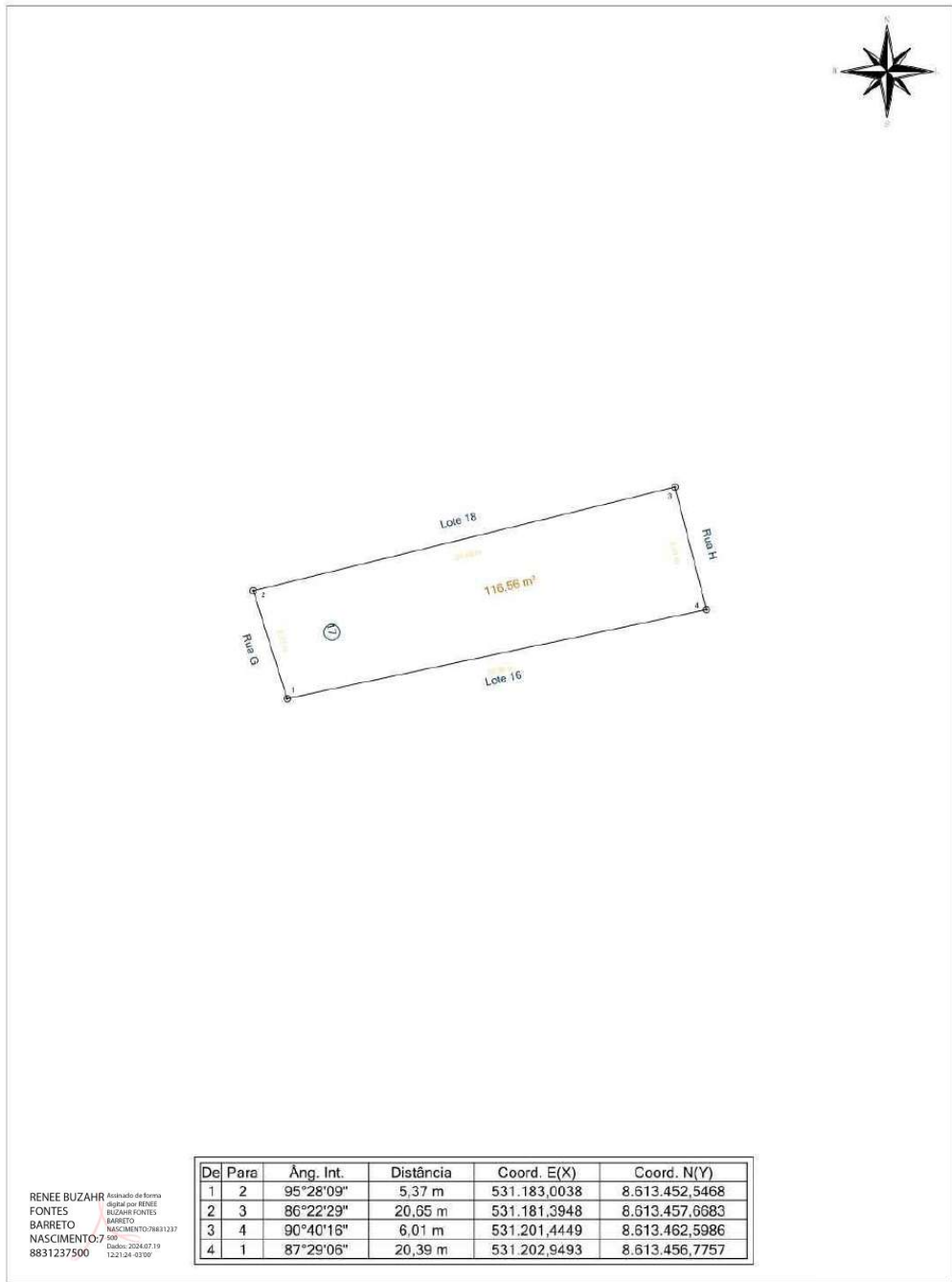
Município Santo Amaro

Praça Purificação | S/N | Centro | Santo Amaro-Ba

www.pmsantoamaro.ba.ipmbrasil.org.br/

Este documento foi assinado digitalmente por SERASA Experian
EC3D2991566A0D2208C65CF1C42A7DE8

Prefeitura Municipal de Santo Amaro



De	Para	Âng. Int.	Distância	Coord. E(X)	Coord. N(Y)
1	2	95°28'09"	5,37 m	531.183,0038	8.613.452,5468
2	3	86°22'29"	20,65 m	531.181,3948	8.613.457,6983
3	4	90°40'16"	6,01 m	531.201,4449	8.613.462,5986
4	1	87°29'06"	20,39 m	531.202,9493	8.613.456,7757

RENEE BUZAHR Arquiteta de Forma
 FONTES Gráfica por RENEE
 BARRETO BUZAHR FONTES
 NASCIMENTO: 7 BARRETO
 8831237500 NASCIMENTO: 78831237
000 02/05/2024 07:19
12:21:24 - 03707

Prefeitura Municipal de Santo Amaro

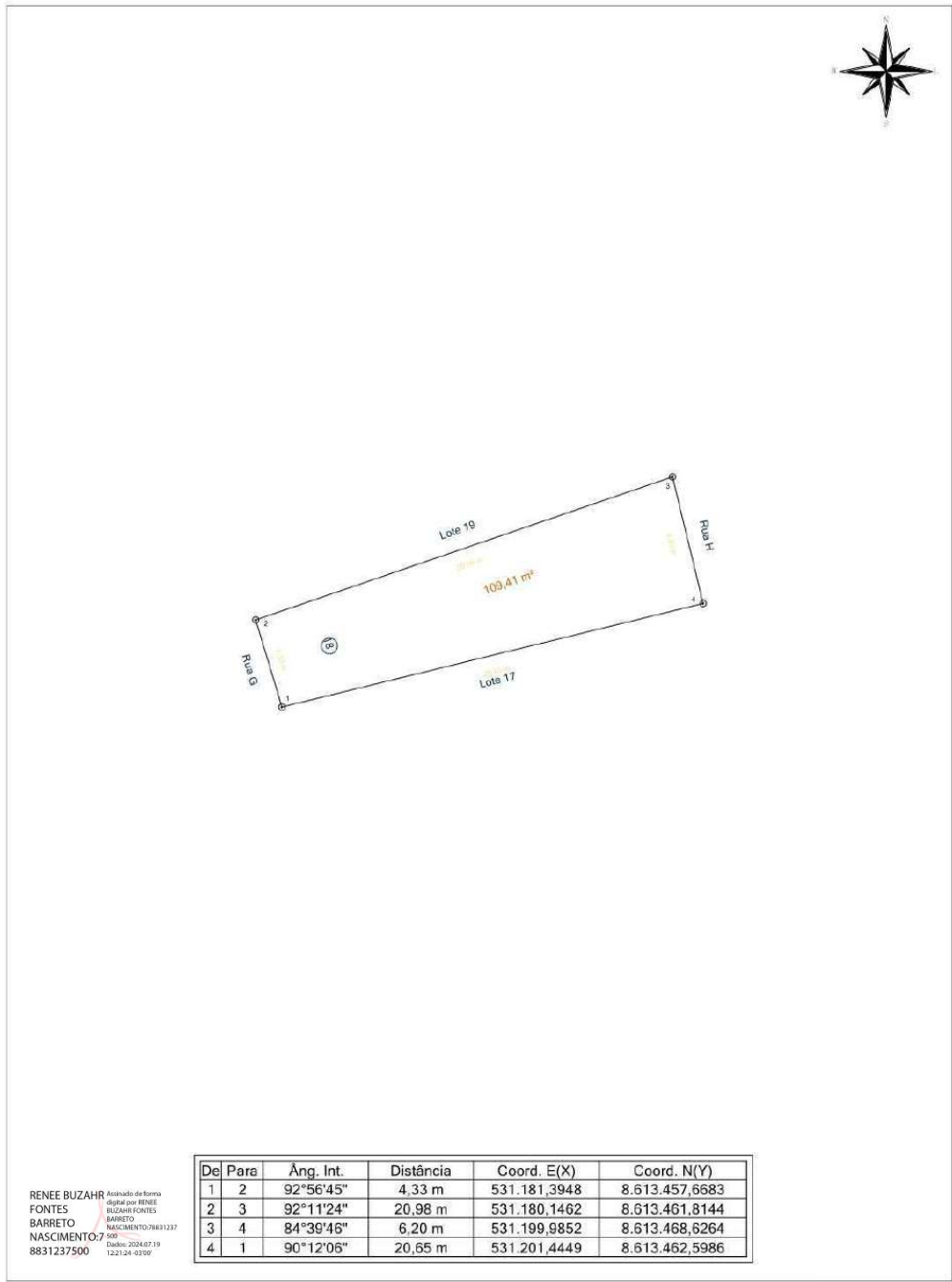
RESP. TÉCN.:		ENDEREÇO:				
Renée Buzahr Fontes Barreto Nascimento CREA: 0500186596		- Santo Amaro/BA				
		LOTE:	QUADRA:	ÁREA:	ESCALA:	DATA:
		17	12C	116,56 m ²	1 / 250	22/04/2024
		PROPRIETÁRIO: Município Santo Amaro				

Praça Purificação | S/N | Centro | Santo Amaro-Ba

www.pmsantoamaro.ba.ipmbrasil.org.br/

Este documento foi assinado digitalmente por SERASA Experian
EC3D2991566A0D2208C65CF1C42A7DE8

Prefeitura Municipal de Santo Amaro



RENEE BUZAHR Arquiteta de Forma
 FONTES Gratificada por RENEES
 BARRETO BUZAHR FONTES
 NASCIMENTO: 7 BARRETO
 8831237500 NASCIMENTO: 78831237
000 02/05/2024 07:19
12:21:24 - 03700'

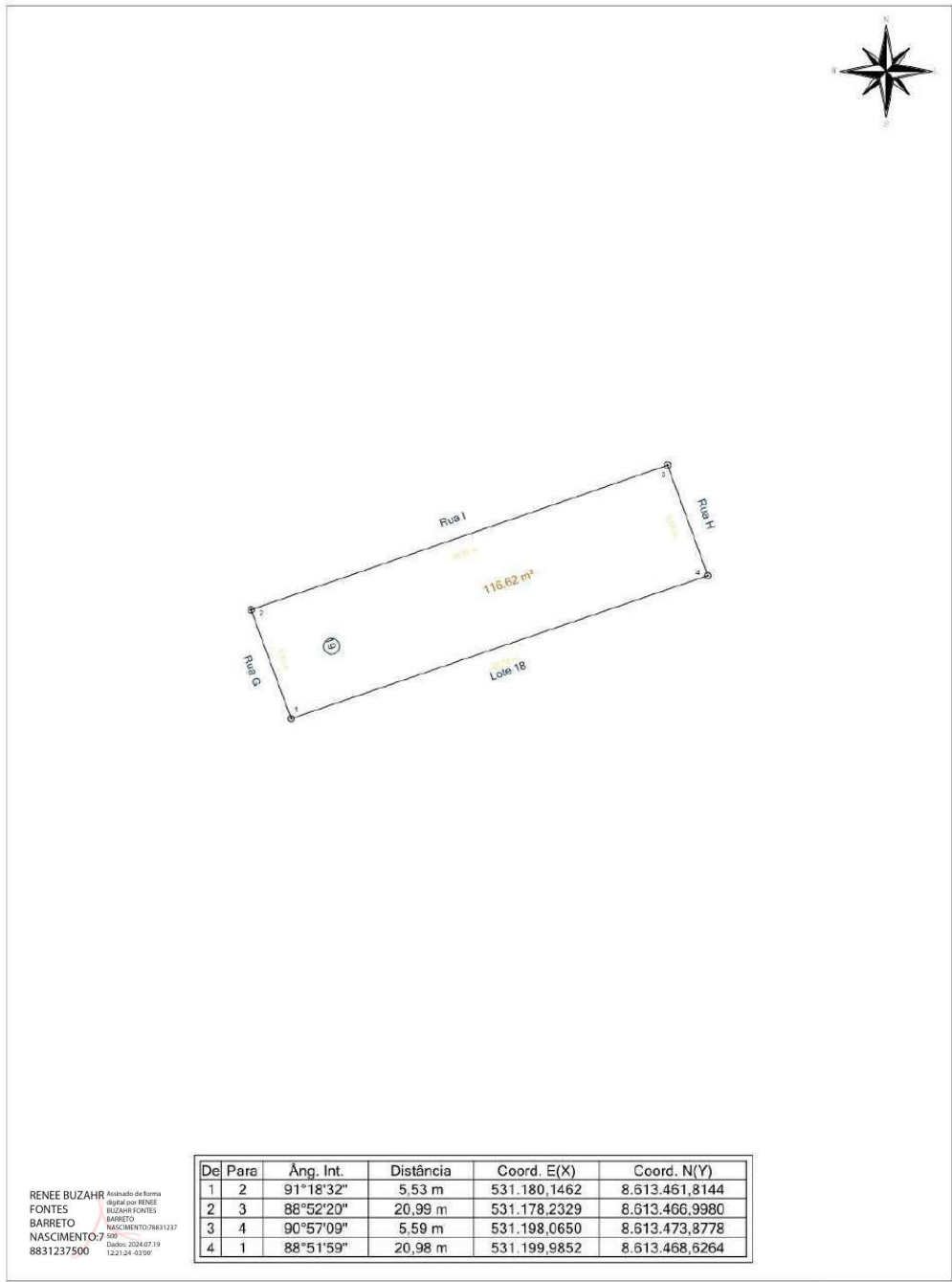
Prefeitura Municipal de Santo Amaro					
RESP. TÉCN.:	ENDEREÇO:				
Renée Buzahr Fontes	- Santo Amaro/BA				
Barreto Nascimento	LOTE:	QUADRA:	ÁREA:	ESCALA:	DATA:
CREA: 0500186596	18	12C	109,41 m ²	1 / 250	22/04/2024
PROPRIETÁRIO:					
Município Santo Amaro					

Praça Purificação | S/N | Centro | Santo Amaro-Ba

www.pmsantoamaro.ba.ipmbrasil.org.br/

Este documento foi assinado digitalmente por SERASA Experian
EC3D2991566A0D2208C65CF1C42A7DE8

Prefeitura Municipal de Santo Amaro



RENEE BUZAHR Acadêmico de Engenharia de Arquitetura
 FONTES Renée Buzahr Fontes Barreto Nascimento
 BARRETO 78831237
 NASCIMENTO: 78831237
 8831237500 02/05/2024 07:19 12:21:24 -03'00'

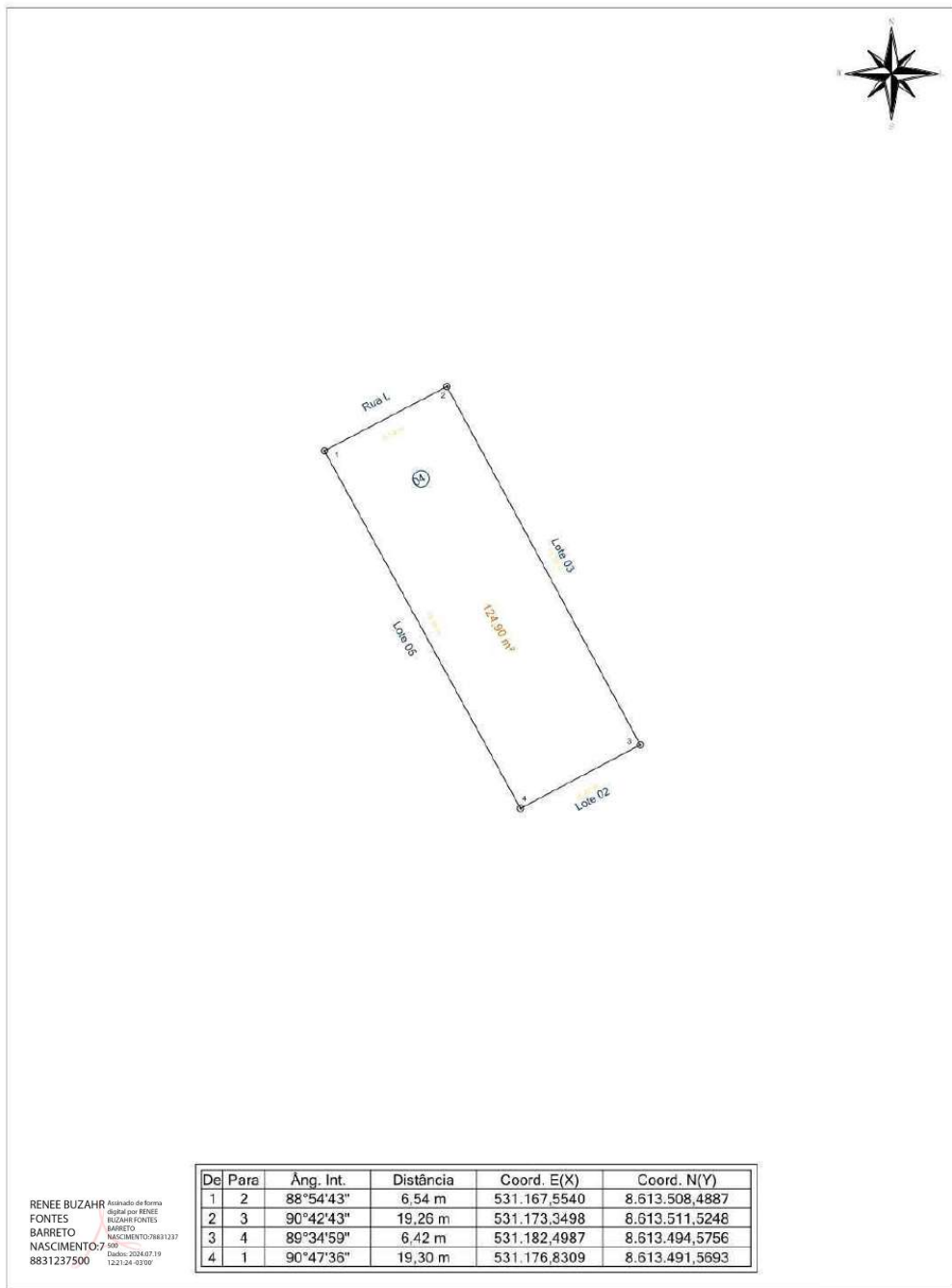
Prefeitura Municipal de Santo Amaro					
RESP. TÉCN.:		ENDEREÇO:			
Renée Buzahr Fontes Barreto Nascimento CREA: 0500186596		- Santo Amaro/BA			
		LOTE: 19	QUADRA: 12C	ÁREA: 116,62 m ²	ESCALA: 1 / 250
		PROPRIETÁRIO: Município Santo Amaro			

Praça Purificação | S/N | Centro | Santo Amaro-Ba

www.pmsantoamaro.ba.ipmbrasil.org.br/

Este documento foi assinado digitalmente por SERASA Experian
EC3D2991566A0D2208C65CF1C42A7DE8

Prefeitura Municipal de Santo Amaro



De	Para	Âng. Int.	Distância	Coord. E(X)	Coord. N(Y)
1	2	88°54'43"	6,54 m	531.167,5540	8.613.508,4887
2	3	90°42'43"	19,26 m	531.173,3498	8.613.511,5248
3	4	89°34'59"	6,42 m	531.182,4987	8.613.494,5756
4	1	90°47'36"	19,30 m	531.176,8309	8.613.491,5693

RENEE BUZAHR Arquiteta de Forma
 FONTES assinada por RENEE
 BARRETO BUZAHR FONTES
 NASCIMENTO: BARRETO
 8831237500 NASCIMENTO:78831237
200 02/05/2024 07:19
122124-0370F

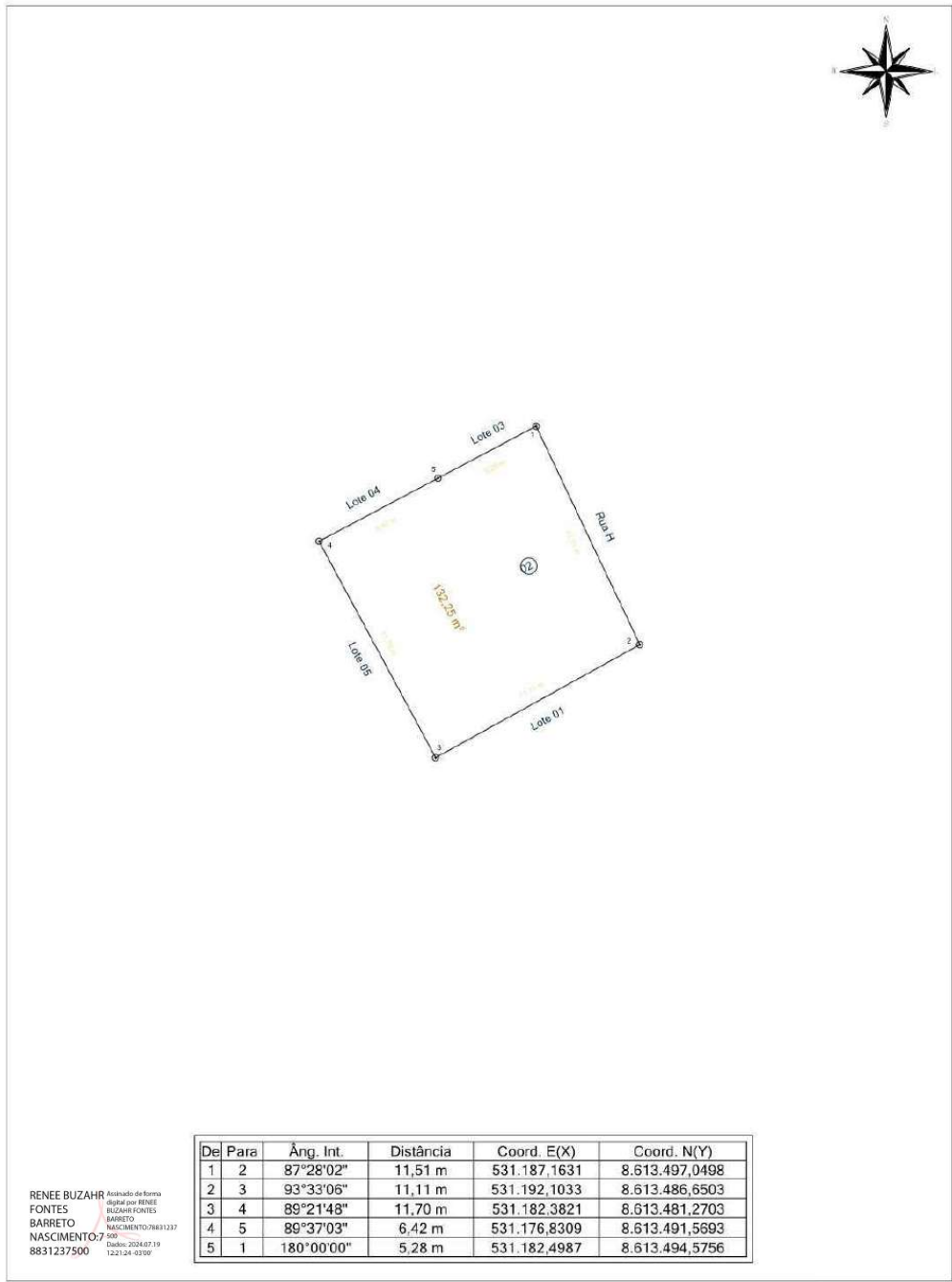
Prefeitura Municipal de Santo Amaro					
RESP. TÉCN.:	ENDEREÇO:				
Renée Buzahr Fontes Barreto Nascimento CREA: 0500186596	- Santo Amaro/BA				
LOTE:	QUADRA:	ÁREA:	ESCALA:	DATA:	
04	12D	124,90 m ²	1 / 250	22/04/2024	
	PROPRIETÁRIO:				
	Município de Santo Amaro				

Praça Purificação | S/N | Centro | Santo Amaro-Ba

www.pmsantoamaro.ba.ipmbrasil.org.br/

Este documento foi assinado digitalmente por SERASA Experian
EC3D2991566A0D2208C65CF1C42A7DE8

Prefeitura Municipal de Santo Amaro



De	Para	Âng. Int.	Distância	Coord. E(X)	Coord. N(Y)
1	2	87°28'02"	11,51 m	531.187,1631	8.613.497,0498
2	3	93°33'06"	11,11 m	531.192,1033	8.613.486,6503
3	4	89°21'48"	11,70 m	531.182,3821	8.613.481,2703
4	5	89°37'03"	6,42 m	531.176,8309	8.613.491,5693
5	1	180°00'00"	5,28 m	531.182,4987	8.613.494,5756

RENEE BUZAHR Acadêmico da Escola Superior de Tecnologia de Santo Amaro
 FONTES Assinado por RENEE BUZAHR FONTES BARRETO
 BARRETO NASCIMENTO: 78831237
 NASCIMENTO: 78831237 000
 8831237500 02/08/2024 07:19 122124-03707

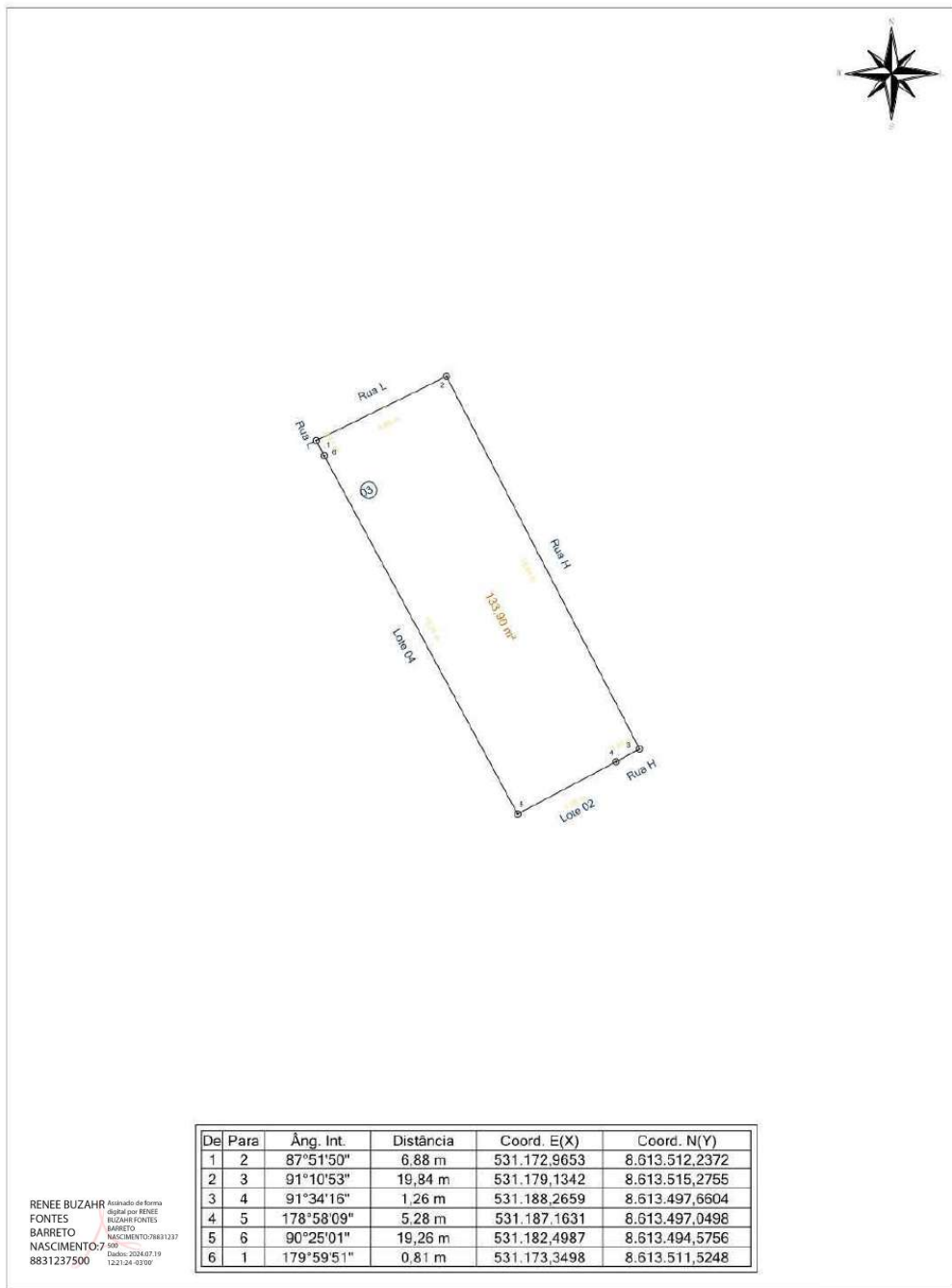
Prefeitura Municipal de Santo Amaro					
RESP. TÉCN.:		ENDEREÇO:			
Renée Buzahr Fontes		- Santo Amaro/BA			
Barreto Nascimento		LOTE:	QUADRA:	ÁREA:	ESCALA:
CREA: 0500186596		02	12D	132,25 m ²	1 / 250
		DATA: 22/04/2024			
		PROPRIETÁRIO: Município de Santo Amaro			

Praça Purificação | S/N | Centro | Santo Amaro-Ba

www.pmsantoamaro.ba.ipmbrasil.org.br/

Este documento foi assinado digitalmente por SERASA Experian
EC3D2991566A0D2208C65CF1C42A7DE8

Prefeitura Municipal de Santo Amaro



De	Para	Âng. Int.	Distância	Coord. E(X)	Coord. N(Y)
1	2	87°51'50"	6,88 m	531.172,9653	8.613.512,2372
2	3	91°10'53"	19,84 m	531.179,1342	8.613.515,2755
3	4	91°34'16"	1,26 m	531.188,2659	8.613.497,6604
4	5	178°58'09"	5,28 m	531.187,1631	8.613.497,0498
5	6	90°25'01"	19,26 m	531.182,4987	8.613.494,5756
6	1	179°59'51"	0,81 m	531.173,3498	8.613.511,5248

RENEE BUZAHR Arquiteta de Forma
 FONTES Arquiteta por RENEE
 BARRETO BUZAHR FONTES
 NASCIMENTO: 78831237 BARRETO
 8831237500 000 - 2024.07.19
12:21:24 - 0370F

Prefeitura Municipal de Santo Amaro

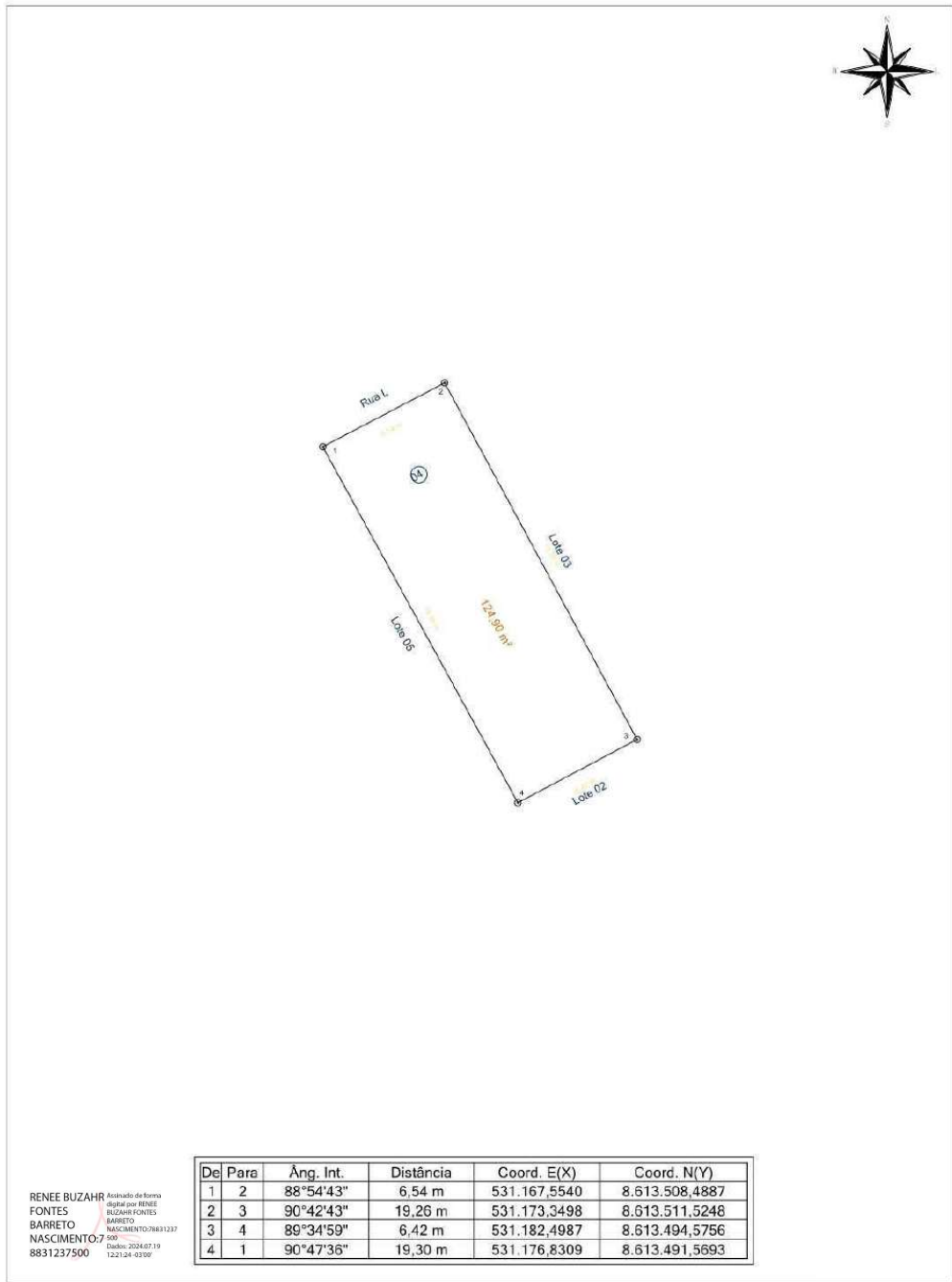
RESP. TÉCN.: Renée Buzahr Fontes Barreto Nascimento CREA: 0500186596	ENDEREÇO:				
	- Santo Amaro/BA				
	LOTE:	QUADRA:	ÁREA:	ESCALA:	DATA:
03	12D	133,90 m ²	1 / 250	22/04/2024	
PROPRIETÁRIO:					
Município de Santo Amaro					

Praça Purificação | S/N | Centro | Santo Amaro-Ba

www.pmsantoamaro.ba.ipmbrasil.org.br/

Este documento foi assinado digitalmente por SERASA Experian
EC3D2991566A0D2208C65CF1C42A7DE8

Prefeitura Municipal de Santo Amaro



RENEE BUZAHR Acadêmico de Engenharia de Arquitetura
 FONTES assinado por RENEE BUZAHR FONTES BARRETO
 BARRETO NASCIMENTO: 78831237
 NASCIMENTO: 78831237 000
 8831237500 02/05/2024 07:19 122124-0370F

De	Para	Âng. Int.	Distância	Coord. E(X)	Coord. N(Y)
1	2	88°54'43"	6,54 m	531.167,5540	8.613.508,4887
2	3	90°42'43"	19,26 m	531.173,3498	8.613.511,5248
3	4	89°34'59"	6,42 m	531.182,4987	8.613.494,5756
4	1	90°47'36"	19,30 m	531.176,8309	8.613.491,5693

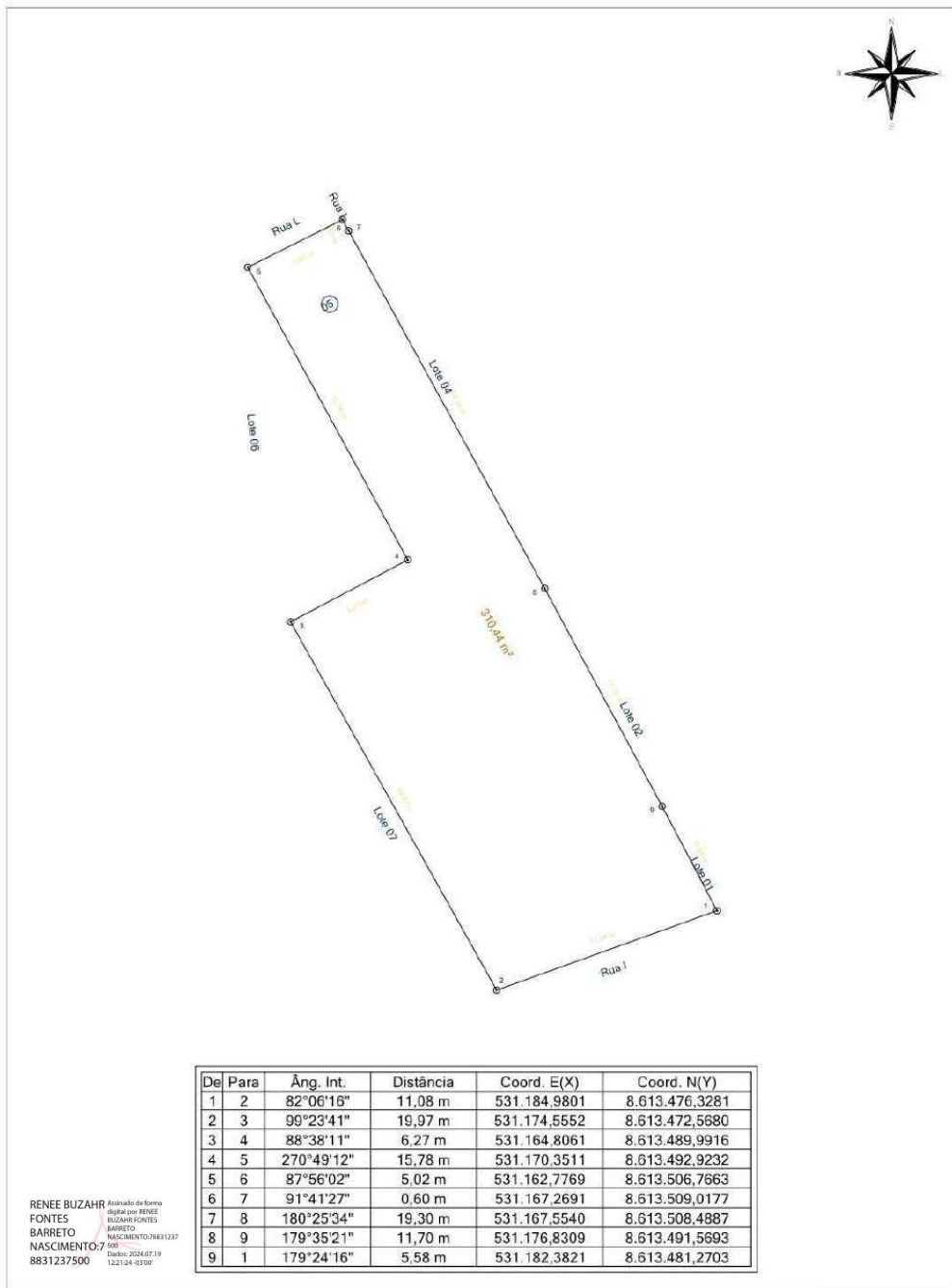
Prefeitura Municipal de Santo Amaro					
RESP. TÉCN.:		ENDEREÇO:			
Renée Buzahr Fontes Barreto Nascimento CREA: 0500186596		- Santo Amaro/BA			
LOTE:	QUADRA:	ÁREA:	ESCALA:	DATA:	
04	12D	124,90 m ²	1 / 250	22/04/2024	
PROPRIETÁRIO:		Município de Santo Amaro			

Praça Purificação | S/N | Centro | Santo Amaro-Ba

www.pmsantoamaro.ba.ipmbrasil.org.br/

Este documento foi assinado digitalmente por SERASA Experian
EC3D2991566A0D2208C65CF1C42A7DE8

Prefeitura Municipal de Santo Amaro



De	Para	Âng. Int.	Distância	Coord. E(X)	Coord. N(Y)
1	2	82°06'16"	11,08 m	531.184.9801	8.613.476.3281
2	3	99°23'41"	19,97 m	531.174.5552	8.613.472.5680
3	4	88°38'11"	6,27 m	531.164.8061	8.613.489.9916
4	5	270°49'12"	15,78 m	531.170.3511	8.613.492.9232
5	6	87°56'02"	5,02 m	531.162.7769	8.613.506.7663
6	7	91°41'27"	0,60 m	531.167.2691	8.613.509.0177
7	8	180°25'34"	19,30 m	531.167.5540	8.613.508.4887
8	9	179°35'21"	11,70 m	531.176.8309	8.613.491.5693
9	1	179°24'16"	5,58 m	531.182.3821	8.613.481.2703

RENEE BUZAHR Arquiteta de Forma
 FONTES Gráfica por RENEE
 BARRETO BUZAHR FONTES
 NASCIMENTO: BARRETO
 8831237500 NASCIMENTO: 78831237
000 02/05/2024 07:19
12:21:24 - 0370F

Prefeitura Municipal de Santo Amaro

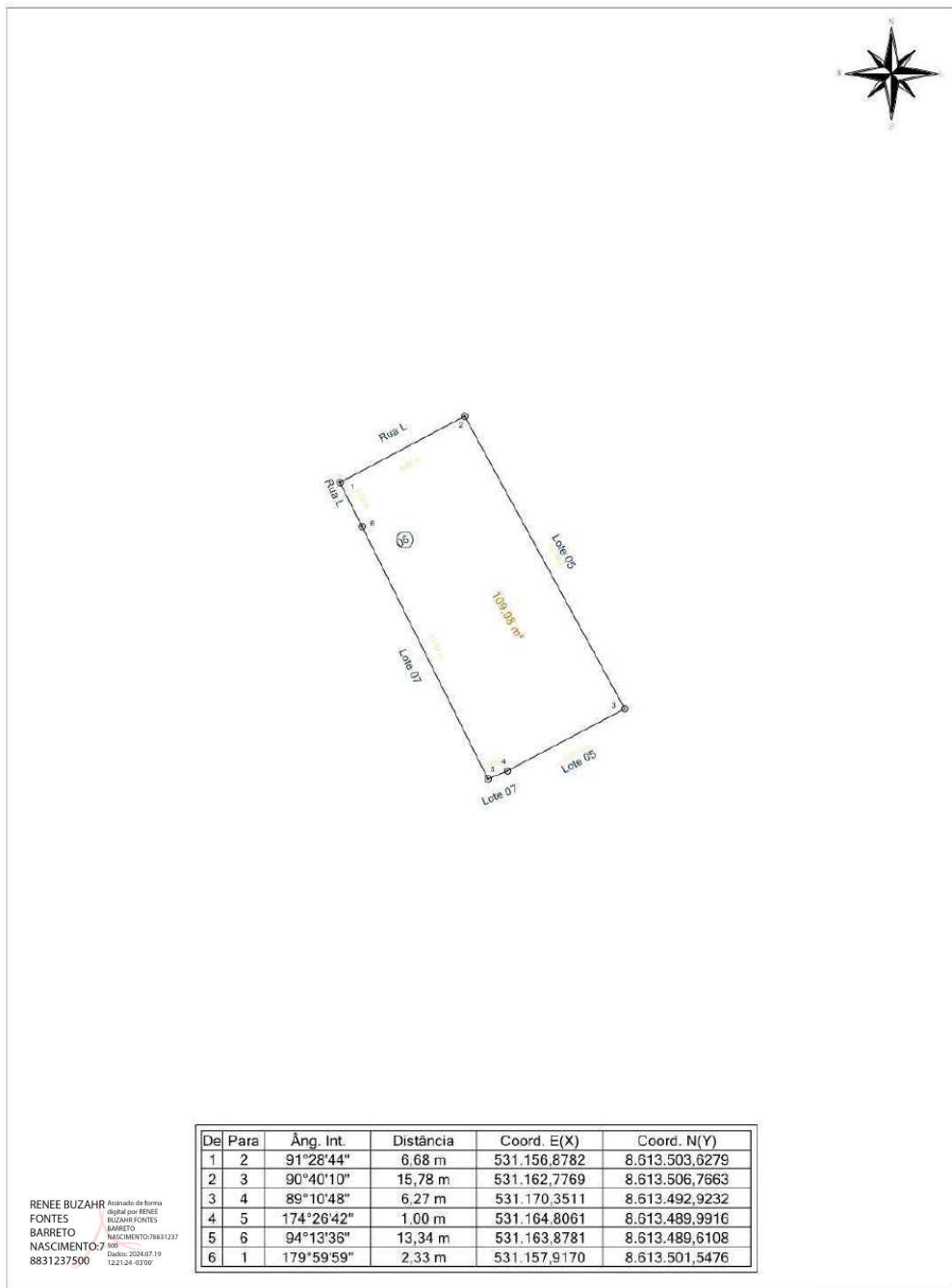
RESP. TÉCN.: Renée Buzahr Fontes Barreto Nascimento CREA: 0500186596	ENDEREÇO: - Santo Amaro/BA LOTE: 05 QUADRA: 12D ÁREA: 310,44 m ² ESCALA: 1 / 250 DATA: 22/04/2024 PROPRIETÁRIO: Município de Santo Amaro
--	--

Praça Purificação | S/N | Centro | Santo Amaro-Ba

www.pmsantoamaro.ba.ipmbrasil.org.br/

Este documento foi assinado digitalmente por SERASA Experian
EC3D2991566A0D2208C65CF1C42A7DE8

Prefeitura Municipal de Santo Amaro



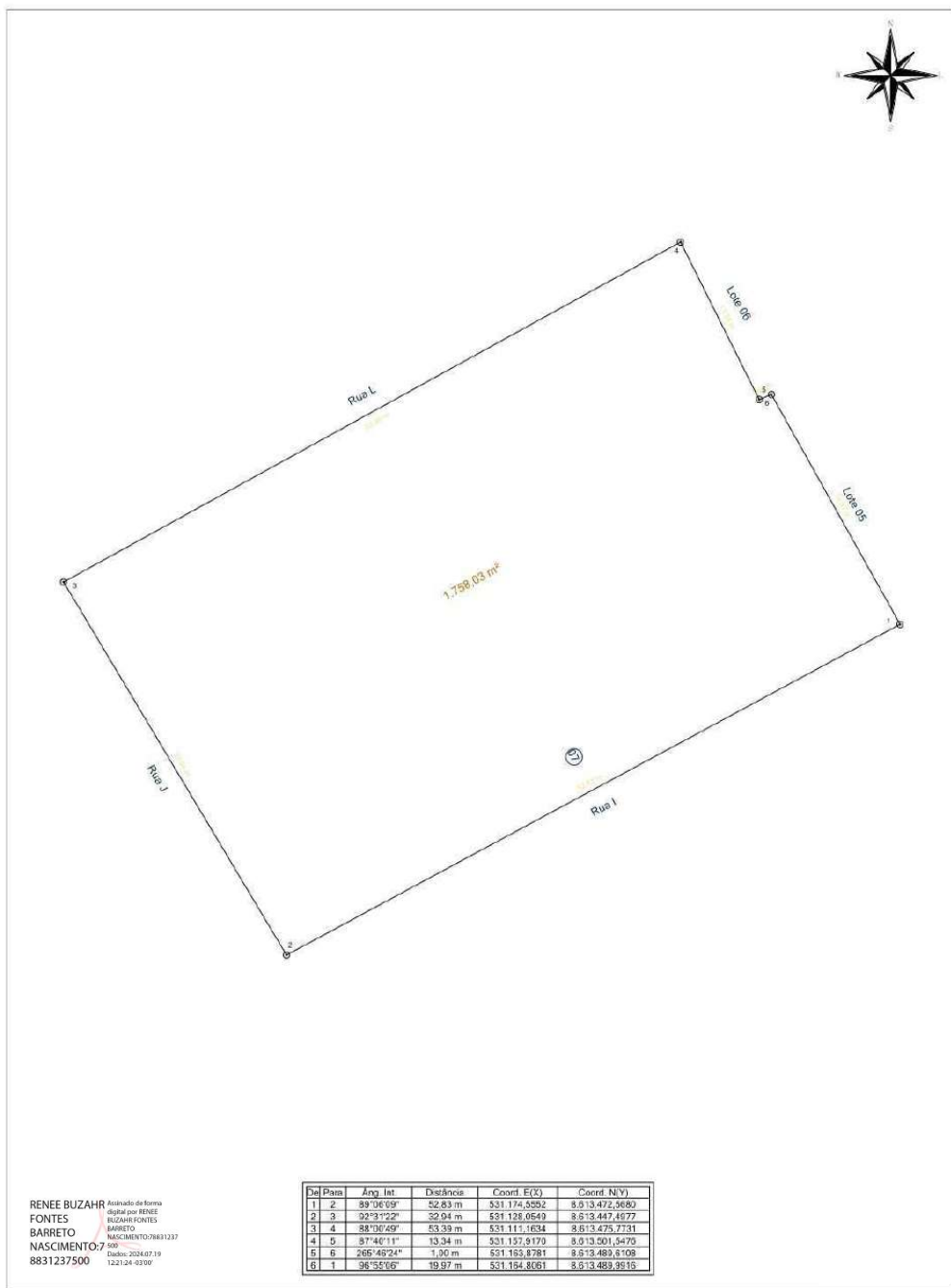
Prefeitura Municipal de Santo Amaro					
RESP. TÉCN.: Renée Buzahr Fontes Barreto Nascimento CREA: 0500186596	ENDEREÇO: - Santo Amaro/BA				
	LOTE: 06	QUADRA: 12D	ÁREA: 109,98 m²	ESCALA: 1 / 250	DATA: 22/04/2024
	PROPRIETÁRIO: Município de Santo Amaro				

Praça Purificação | S/N | Centro | Santo Amaro-Ba

www.pmsantoamaro.ba.ipmbrasil.org.br/

Este documento foi assinado digitalmente por SERASA Experian
EC3D2991566A0D2208C65CF1C42A7DE8

Prefeitura Municipal de Santo Amaro



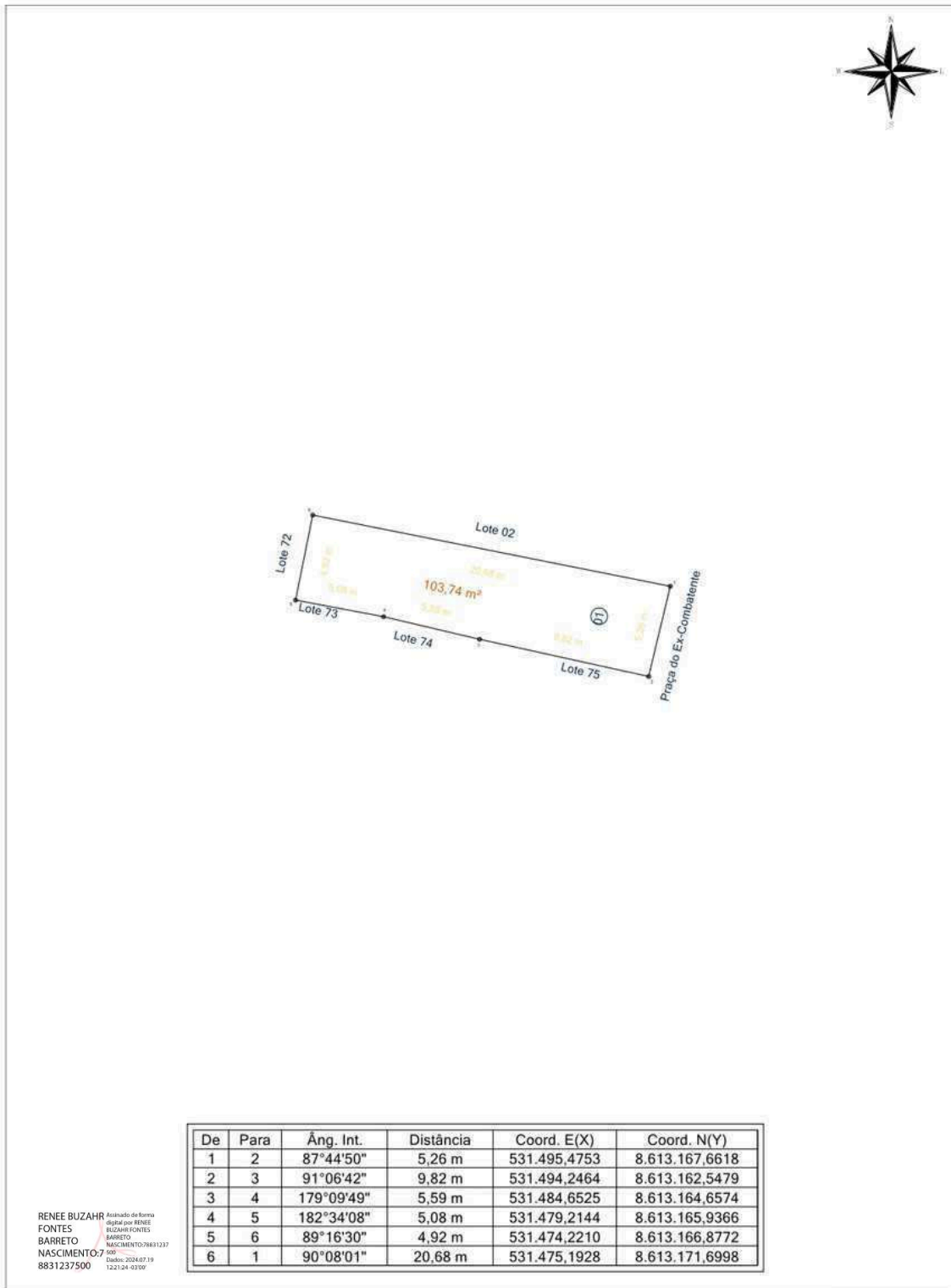
Prefeitura Municipal de Santo Amaro				
RESP. TÉCN.: Renée Buzahr Fontes Barreto Nascimento CREA: 0500186596	ENDEREÇO: - Santo Amaro/BA			
LOTE: 07	QUADRA: 12D	ÁREA: 1.758,03 m²	ESCALA: 1 / 400	DATA: 22/04/2024
PROPRIETÁRIO: Município de Santo Amaro				

Praça Purificação | S/N | Centro | Santo Amaro-Ba

www.pmsantoamaro.ba.ipmbrasil.org.br/

Este documento foi assinado digitalmente por SERASA Experian
EC3D2991566A0D2208C65CF1C42A7DE8

Prefeitura Municipal de Santo Amaro



RENEE BUZAH
FONTES
BARRETO
NASCIMENTO: 7
8831237500

Atestado de forma
digital por RENEE
BUZAH FONTES
BARRETO
NASCIMENTO: 78881237
78881237
Data: 2024.07.19
12:21:24 -03'00'

Prefeitura Municipal de Santo Amaro

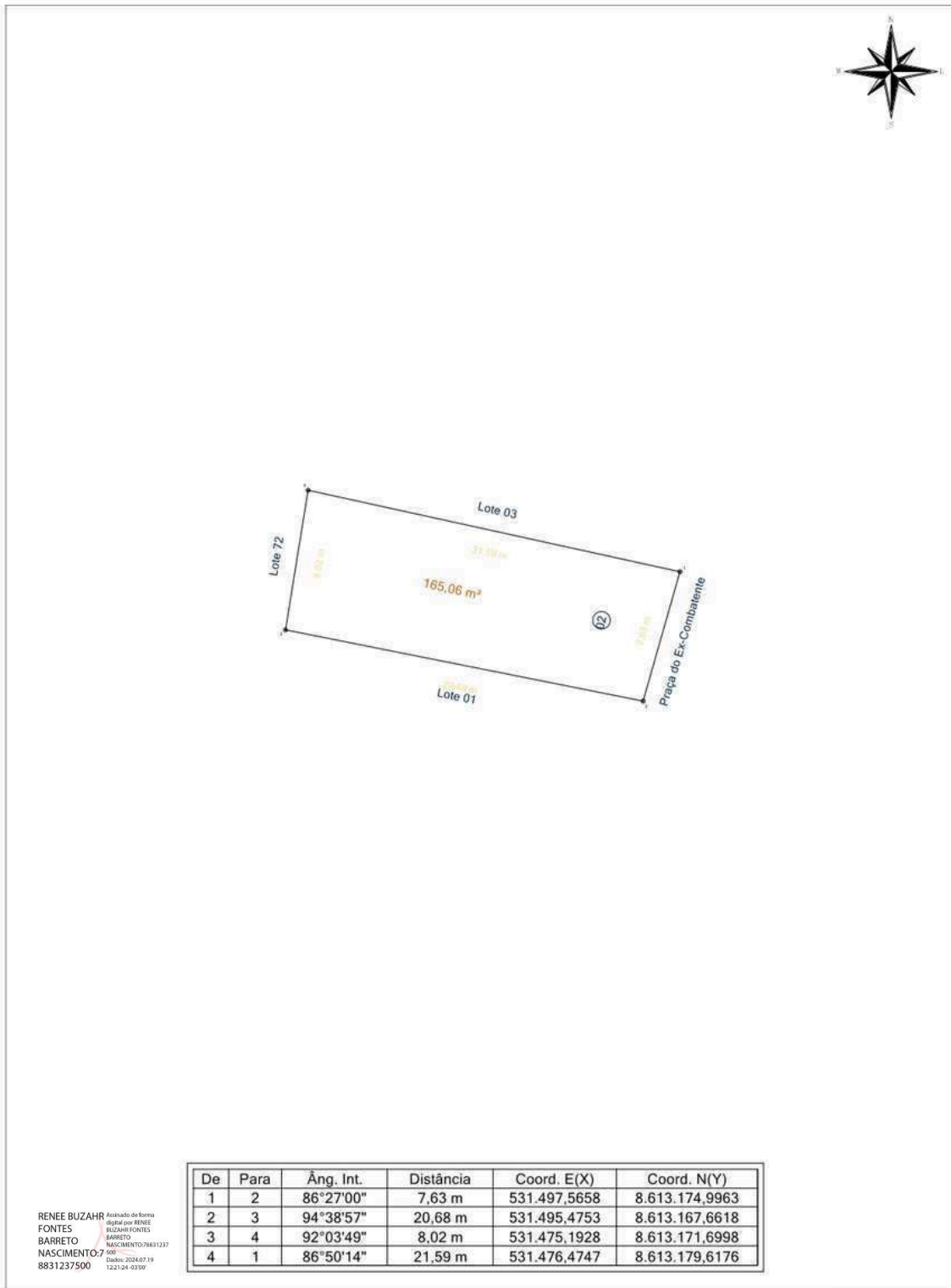
RESP. TÉCN.: Renée Buzahr Fontes Barreto Nascimento CREA: 0500186596	ENDEREÇO: Sacramento - Santo Amaro (BA)				
	LOTE: 01	QUADRA: 13	ÁREA: 103,74 m²	ESCALA: 1 / 300	DATA: 05/06/2024
	PROPRIETÁRIO: Município de Santo Amaro				

Praça Purificação | S/N | Centro | Santo Amaro-Ba

www.pmsantoamaro.ba.ipmbrasil.org.br/

Este documento foi assinado digitalmente por SERASA Experian
EC3D2991566A0D2208C65CF1C42A7DE8

Prefeitura Municipal de Santo Amaro



Prefeitura Municipal de Santo Amaro

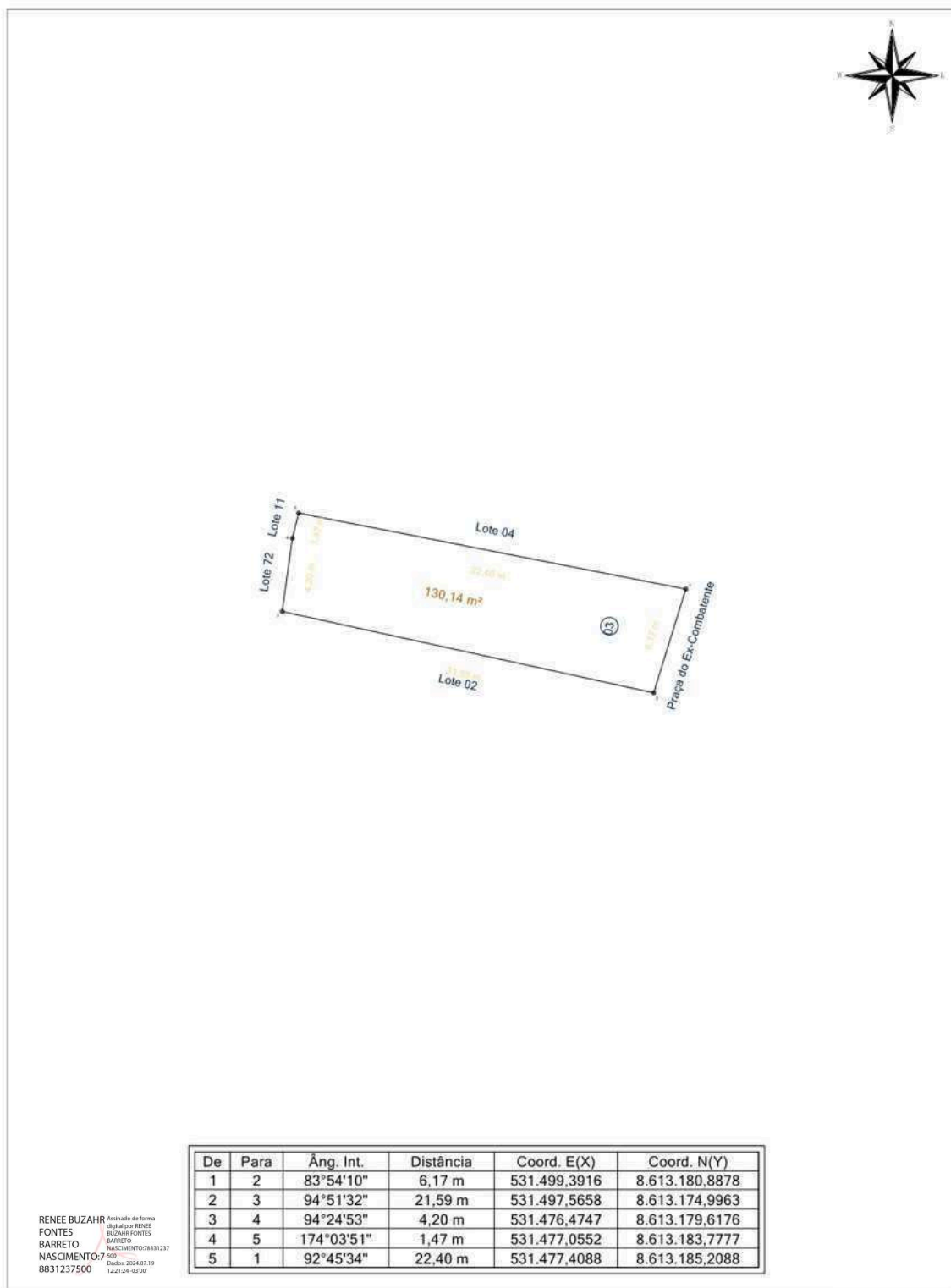
RESP. TÉCN.: Renée Buzahr Fontes Barreto Nascimento CREA: 0500186596	ENDEREÇO: Sacramento - Santo Amaro (BA)				
	LOTE: 02	QUADRA: 13	ÁREA: 165,06 m²	ESCALA: 1 / 300	DATA: 05/06/2024
PROPRIETÁRIO: Município de Santo Amaro					

Praça Purificação | S/N | Centro | Santo Amaro-Ba

www.pmsantoamaro.ba.ipmbrasil.org.br/

Este documento foi assinado digitalmente por SERASA Experian
EC3D2991566A0D2208C65CF1C42A7DE8

Prefeitura Municipal de Santo Amaro



Prefeitura Municipal de Santo Amaro

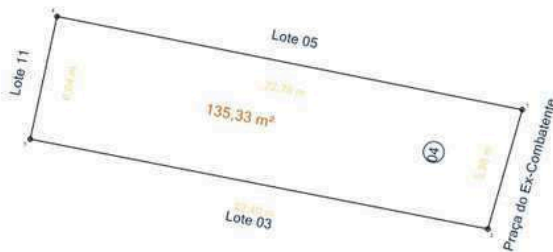
RESP. TÉCN.: Renée Buzahr Fontes Barreto Nascimento CREA: 0500186596	ENDEREÇO:				
	Sacramento - Santo Amaro (BA)				
	LOTE:	QUADRA:	ÁREA:	ESCALA:	DATA:
03	13	130,14 m ²	1 / 300	05/06/2024	
PROPRIETÁRIO:					
Município de Santo Amaro					

Praça Purificação | S/N | Centro | Santo Amaro-Ba

www.pmsantoamaro.ba.ipmbrasil.org.br/

Este documento foi assinado digitalmente por SERASA Experian
EC3D2991566A0D2208C65CF1C42A7DE8

Prefeitura Municipal de Santo Amaro



RENEE BUZAH
FONTES
BARRETO
NASCIMENTO: 7
8831237500

Arquiteto de Forma
Digital por RENEE
BUZAH FONTES
BARRETO
NASCIMENTO: 78881237
78881237
78881237
78881237

De	Para	Âng. Int.	Distância	Coord. E(X)	Coord. N(Y)
1	2	85°16'58"	5,96 m	531.501,0425	8.613.186,6194
2	3	94°56'54"	22,40 m	531.499,3916	8.613.180,8878
3	4	88°46'16"	6,04 m	531.477,4088	8.613.185,2088
4	1	90°59'52"	22,79 m	531.478,6997	8.613.191,1049

Prefeitura Municipal de Santo Amaro

RESP. TÉCN.:

Renée Buzahr Fontes
Barreto Nascimento
CREA: 0500186596

ENDEREÇO:

Sacramento - Santo Amaro (BA)

LOTE:

04

QUADRA:

13

ÁREA:

135,33 m²

ESCALA:

1 / 300

DATA:

05/06/2024

PROPRIETÁRIO:

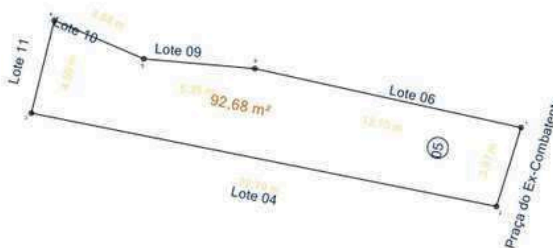
Município de Santo Amaro

Praça Purificação | S/N | Centro | Santo Amaro-Ba

www.pmsantoamaro.ba.ipmbrasil.org.br/

Este documento foi assinado digitalmente por SERASA Experian
EC3D2991566A0D2208C65CF1C42A7DE8

Prefeitura Municipal de Santo Amaro



De	Para	Âng. Int.	Distância	Coord. E(X)	Coord. N(Y)
1	2	85°10'50"	3,97 m	531.502,2237	8.613.190,4092
2	3	95°57'35"	22,79 m	531.501,0425	8.613.186,6194
3	4	87°24'47"	4,59 m	531.478,6997	8.613.191,1049
4	5	80°36'47"	4,68 m	531.479,8065	8.613.195,5643
5	6	198°18'04"	5,35 m	531.484,1040	8.613.193,7113
6	1	172°31'57"	13,10 m	531.489,4336	8.613.193,2427

RENEE BUZAHR Arquiteta de Forma
 FONTES Digital por RENE
 BARRETO BUZAHR FONTES
 NASCIMENTO: BARRETO
78881237
8831237500 12/21/24 - 03/00'

Prefeitura Municipal de Santo Amaro

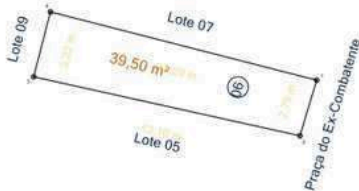
RESP. TÉCN.: Renée Buzahr Fontes Barreto Nascimento CREA: 0500186596	ENDEREÇO:				
	Sacramento - Santo Amaro (BA)				
	LOTE:	QUADRA:	ÁREA:	ESCALA:	DATA:
05	13	92,68 m ²	1 / 300	05/06/2024	
PROPRIETÁRIO:					
Município de Santo Amaro					

Praça Purificação | S/N | Centro | Santo Amaro-Ba

www.pmsantoamaro.ba.ipmbrasil.org.br/

Este documento foi assinado digitalmente por SERASA Experian
EC3D2991566A0D2208C65CF1C42A7DE8

Prefeitura Municipal de Santo Amaro



RENEE BUZAHR Atestado de forma
 FONTES digital por RENEE
 BARRETO BUZAHR FONTES
 NASCIMENTO: BARRETO
78881237
8831237500 12/21/24 - 03/00'

De	Para	Âng. Int.	Distância	Coord. E(X)	Coord. N(Y)
1	2	87°37'25"	2,79 m	531.503,0287	8.613.193,0805
2	3	94°16'42"	13,10 m	531.502,2237	8.613.190,4092
3	4	88°00'54"	3,22 m	531.489,4336	8.613.193,2427
4	1	90°04'59"	13,20 m	531.490,2391	8.613.196,3627

Prefeitura Municipal de Santo Amaro

RESP. TÉCN.: Renée Buzahr Fontes Barreto Nascimento CREA: 0500186596	ENDEREÇO:				
	Sacramento - Santo Amaro (BA)				
	LOTE:	QUADRA:	ÁREA:	ESCALA:	DATA:
06	13	39,50 m ²	1 / 300	05/06/2024	
PROPRIETÁRIO:					
Município de Santo Amaro					

Praça Purificação | S/N | Centro | Santo Amaro-Ba

www.pmsantoamaro.ba.ipmbrasil.org.br/

Este documento foi assinado digitalmente por SERASA Experian
EC3D2991566A0D2208C65CF1C42A7DE8

Prefeitura Municipal de Santo Amaro



RENEE BUZAHR Arquiteta de Forma
 FONTES Digitada por RENEE
 BARRETO BUZAHR FONTES
 NASCIMENTO: BARRETO
8831237500 NASCIMENTO: 78881237
122124-0300'

De	Para	Âng. Int.	Distância	Coord. E(X)	Coord. N(Y)
1	2	89°26'00"	3,46 m	531.503,9589	8.613.196,4110
2	3	91°12'40"	13,20 m	531.503,0287	8.613.193,0805
3	4	88°43'04"	3,61 m	531.490,2391	8.613.196,3627
4	1	90°38'15"	13,20 m	531.491,2136	8.613.199,8351

Prefeitura Municipal de Santo Amaro


RESP. TÉCN.: Renée Buzahr Fontes Barreto Nascimento CREA: 0500186696	ENDEREÇO:				
	Sacramento - Santo Amaro (BA)				
	LOTE: 07	QUADRA: 13	ÁREA: 46,62 m²	ESCALA: 1 / 300	DATA: 05/06/2024
PROPRIETÁRIO: Município de Santo Amaro					

Praça Purificação | S/N | Centro | Santo Amaro-Ba

www.pmsantoamaro.ba.ipmbrasil.org.br/

Este documento foi assinado digitalmente por SERASA Experian
EC3D2991566A0D2208C65CF1C42A7DE8

Prefeitura Municipal de Santo Amaro



RENEE BUZHR Arquiteta de Forma
 FONTES Digitada por RENEE
 BARRETO BUZHR/FONTES
 NASCIMENTO:7 BARRETO
 8831237500 NASCIMENTO:78831237
8831237500 8831237500
122124-0300'

Prefeitura Municipal de Santo Amaro

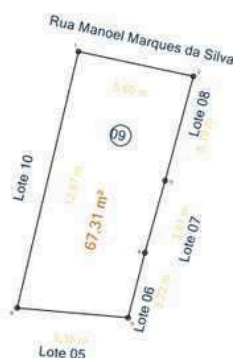
RESP. TÊC.: Renée Buzahr Fontes Barreto Nascimento CREA: 0500186596	ENDEREÇO: Sacramento - Santo Amaro (BA)				
	LOTE: 08	QUADRA: 13	ÁREA: 70,25 m²	ESCALA: 1 / 300	DATA: 05/06/2024
	PROPRIETÁRIO: Município de Santo Amaro				

Praça Purificação | S/N | Centro | Santo Amaro-Ba

www.pmsantoamaro.ba.ipmbrasil.org.br/

Este documento foi assinado digitalmente por SERASA Experian
EC3D2991566A0D2208C65CF1C42A7DE8

Prefeitura Municipal de Santo Amaro



De	Para	Âng. Int.	Distância	Coord. E(X)	Coord. N(Y)
1	2	91°15'24"	5,65 m	531.487,0495	8.613.206,0386
2	3	87°02'50"	5,19 m	531.492,5691	8.613.204,8471
3	4	179°27'32"	3,61 m	531.491,2136	8.613.199,8351
4	5	181°11'57"	3,22 m	531.490,2391	8.613.196,3627
5	6	99°27'09"	5,35 m	531.489,4336	8.613.193,2427
6	1	81°35'09"	12,67 m	531.484,1040	8.613.193,7113

RENEE BUZAH
FONTES
BARRETO
NASCIMENTO: 7
8831237500

Arquiteto de Forma
Digital por RENEE
BUZAH FONTES
BARRETO
NASCIMENTO: 78881237
500
Dados: 2024.07.19
12:21:24 - 03:00'

Prefeitura Municipal de Santo Amaro

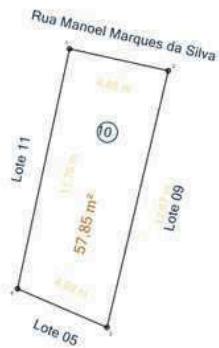
RESP. TÉCN.: Renée Buzahr Fontes Barreto Nascimento CREA: 0500186596	ENDEREÇO:			
	Sacramento - Santo Amaro (BA)			
	LOTE:	QUADRA:	ÁREA:	ESCALA:
09	13	67,31 m ²	1 / 300	05/06/2024
PROPRIETÁRIO:				
Município de Santo Amaro				

Praça Purificação | S/N | Centro | Santo Amaro-Ba

www.pmsantoamaro.ba.ipmbrasil.org.br/

Este documento foi assinado digitalmente por SERASA Experian
EC3D2991566A0D2208C65CF1C42A7DE8

Prefeitura Municipal de Santo Amaro



De	Para	Âng. Int.	Distância	Coord. E(X)	Coord. N(Y)
1	2	89°47'10"	4,86 m	531.482,3069	8.613.207,0863
2	3	89°01'10"	12,67 m	531.487,0495	8.613.206,0386
3	4	80°06'47"	4,68 m	531.484,1040	8.613.193,7113
4	1	101°04'53"	11,79 m	531.479,8065	8.613.195,5643

RENEE BUZAHR Atestado de forma
 FONTES digital por RENEE
 BARRETO BUZAHR FONTES
 NASCIMENTO:7 BARRETO
 8831237500 NASCIMENTO:78881237
78881237 8831237500 12/21/24 - 03/00'

Prefeitura Municipal de Santo Amaro

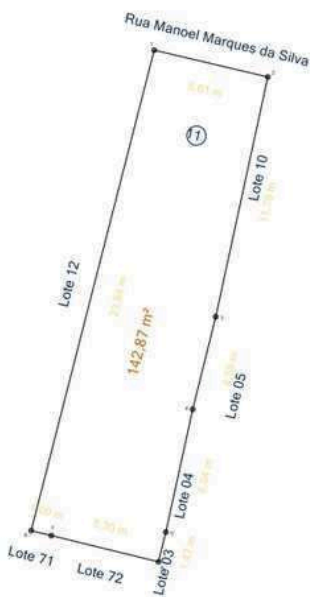
RESP. TÉCN.: Renée Buzahr Fontes Barreto Nascimento CREA: 0500186596	ENDEREÇO:				
	Sacramento - Santo Amaro (BA)				
	LOTE:	QUADRA:	ÁREA:	ESCALA:	DATA:
10	13	57,85 m ²	1 / 300	05/06/2024	
PROPRIETÁRIO:					
Município de Santo Amaro					

Praça Purificação | S/N | Centro | Santo Amaro-Ba

www.pmsantoamaro.ba.ipmbrasil.org.br/

Este documento foi assinado digitalmente por SERASA Experian
EC3D2991566A0D2208C65CF1C42A7DE8

Prefeitura Municipal de Santo Amaro



De	Para	Âng. Int.	Distância	Coord. E(X)	Coord. N(Y)
1	2	91°04'12"	5,61 m	531.476,8495	8.613.208,3744
2	3	91°02'09"	11,79 m	531.482,3069	8.613.207,0863
3	4	178°18'20"	4,59 m	531.479,8065	8.613.195,5643
4	5	181°35'21"	6,04 m	531.478,6997	8.613.191,1049
5	6	178°28'10"	1,47 m	531.477,4088	8.613.185,2088
6	7	90°05'12"	5,30 m	531.477,0552	8.613.183,7777
7	8	180°00'01"	1,00 m	531.471,9098	8.613.185,0409
8	1	89°26'35"	23,84 m	531.470,9411	8.613.185,2787

RENEE BUZAHR Arquiteta de Forma
 FONTES Digital por RENEE
 BARRETO BUZAHR FONTES
 NASCIMENTO: BARRETO
8831237500 NASCIMENTO:78831237
8831237500 8831237500

Prefeitura Municipal de Santo Amaro

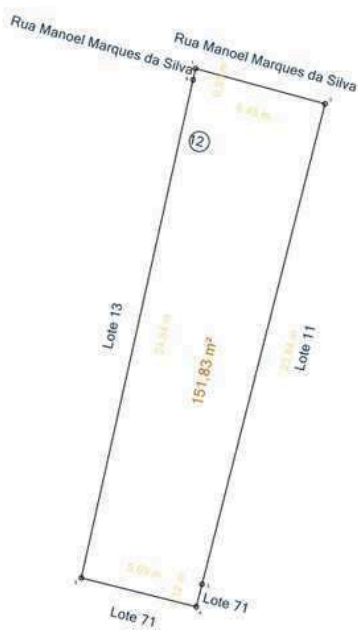
RESP. TÉCN.: Renée Buzahr Fontes Barreto Nascimento CREA: 0500186596	ENDEREÇO:				
	Sacramento - Santo Amaro (BA)				
	LOTE:	QUADRA:	ÁREA:	ESCALA:	DATA:
11	13	142,87 m ²	1 / 300	05/06/2024	
PROPRIETÁRIO:					
Município de Santo Amaro					

Praça Purificação | S/N | Centro | Santo Amaro-Ba

www.pmsantoamaro.ba.ipmbrasil.org.br/

Este documento foi assinado digitalmente por SERASA Experian
EC3D2991566A0D2208C65CF1C42A7DE8

Prefeitura Municipal de Santo Amaro



De	Para	Âng. Int.	Distância	Coord. E(X)	Coord. N(Y)
1	2	87°22'37"	6,45 m	531.470,6304	8.613.210,0705
2	3	90°54'19"	23,84 m	531.476,8495	8.613.208,3744
3	4	179°59'59"	1,12 m	531.470,9411	8.613.185,2787
4	5	90°14'25"	5,69 m	531.470,6644	8.613.184,1972
5	6	91°28'42"	24,54 m	531.465,1431	8.613.185,5851
6	1	179°59'58"	0,55 m	531.470,5090	8.613.209,5291

RENEE BUZAHR Atestado de forma
 FONTES digital por RENEE
 BARRETO BUZAHR FONTES
 NASCIMENTO: 7 BARRETO
 8831237500 NASCIMENTO: 78881237
78881237 8831237500 122124-0300'

Prefeitura Municipal de Santo Amaro				
RESP. TÉCN.: Renée Buzahr Fontes Barreto Nascimento CREA: 0500186596	ENDEREÇO: Sacramento - Santo Amaro (BA)			
LOTE: <div style="text-align: center; font-size: 1.2em; font-weight: bold;">12</div>	QUADRA: <div style="text-align: center; font-size: 1.2em; font-weight: bold;">13</div>	ÁREA: <div style="text-align: center; font-size: 1.2em; font-weight: bold;">151,83 m²</div>	ESCALA: <div style="text-align: center; font-size: 1.2em; font-weight: bold;">1 / 300</div>	DATA: <div style="text-align: center; font-size: 1.2em; font-weight: bold;">05/06/2024</div>
PROPRIETÁRIO: Município de Santo Amaro				


A4 = (297mm x 210mm)

Praça Purificação | S/N | Centro | Santo Amaro-Ba

www.pmsantoamaro.ba.ipmbrasil.org.br/

Este documento foi assinado digitalmente por SERASA Experian
EC3D2991566A0D2208C65CF1C42A7DE8

Prefeitura Municipal de Santo Amaro



RENEE BUZAHR Atestado de forma
 FONTES digital por RENEE
 BARRETO BUZAHR FONTES
 NASCIMENTO: BARRETO
 8831237500 NASCIMENTO: 78881237
500 8/20/2024 07:19
12:21:24 -03'00'

De	Para	Âng. Int.	Distância	Coord. E(X)	Coord. N(Y)
1	2	90°02'17"	7,44 m	531.463,2928	8.613.211,3390
2	3	91°26'54"	24,54 m	531.470,5090	8.613.209,5291
3	4	93°43'10"	4,79 m	531.465,1431	8.613.185,5851
4	5	180°00'00"	3,32 m	531.460,4099	8.613.186,3273
5	1	84°47'39"	25,26 m	531.457,1313	8.613.186,8414

Prefeitura Municipal de Santo Amaro

RESP. TÉCNICO:

Renée Buzahr Fontes
 Barreto Nascimento
 CREA: 0500186596

ENDEREÇO:

Sacramento - Santo Amaro (BA)

LOTE:

13

QUADRA:

13

ÁREA:

193,25 m²

ESCALA:

1 / 300

DATA:

05/06/2024

PROPRIETÁRIO:

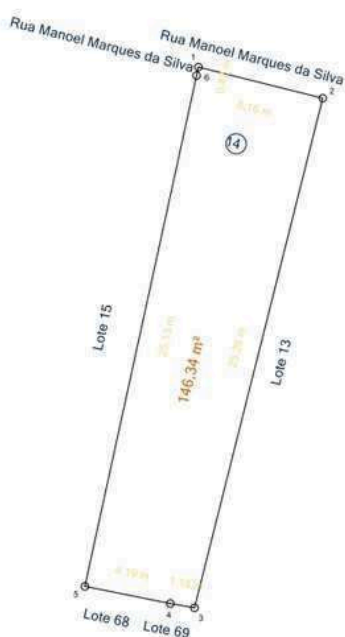
Município de Santo Amaro

Praça Purificação | S/N | Centro | Santo Amaro-Ba

www.pmsantoamaro.ba.ipmbrasil.org.br/

Este documento foi assinado digitalmente por SERASA Experian
EC3D2991566A0D2208C65CF1C42A7DE8

Prefeitura Municipal de Santo Amaro



De	Para	Âng. Int.	Distância	Coord. E(X)	Coord. N(Y)
1	2	88°07'37"	6,16 m	531.457,3212	8.613.212,8367
2	3	89°57'41"	25,26 m	531.463,2928	8.613.211,3390
3	4	94°01'22"	1,18 m	531.457,1313	8.613.186,8414
4	5	178°42'46"	4,19 m	531.455,9711	8.613.187,0480
5	6	89°03'12"	25,13 m	531.451,8662	8.613.187,8744
6	1	180°07'22"	0,42 m	531.457,2331	8.613.212,4294

RENEE BUZAHF Arquiteta de Forma
 FONTES digital por RENE
 BARRETO BUZAHF FONTES
 NASCIMENTO:7 BARRETO
 8831237500 NASCIMENTO:78831237
8831237500 8831237500
122124-0300'

Prefeitura Municipal de Santo Amaro					
RESP. TÉCN.: Renée Buzahr Fontes Barreto Nascimento CREA: 0500186596	ENDEREÇO: Sacramento - Santo Amaro (BA)				
	LOTE: 14	QUADRA: 13	ÁREA: 146,34 m²	ESCALA: 1 / 300	DATA: 05/06/2024
	PROPRIETÁRIO: Município de Santo Amaro				

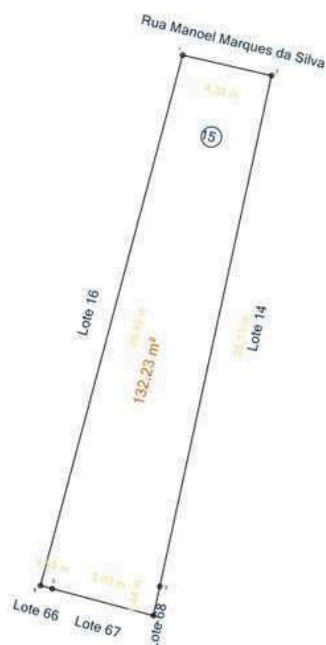
A4 = (297mm x 210mm)

Praça Purificação | S/N | Centro | Santo Amaro-Ba

www.pmsantoamaro.ba.ipmbrasil.org.br/

Este documento foi assinado digitalmente por SERASA Experian
EC3D2991566A0D2208C65CF1C42A7DE8

Prefeitura Municipal de Santo Amaro



De	Para	Âng. Int.	Distância	Coord. E(X)	Coord. N(Y)
1	2	92°01'45"	4,38 m	531.452,9671	8.613.213,4119
2	3	90°38'34"	25,13 m	531.457,2322	8.613.212,4296
3	4	179°59'51"	1,44 m	531.451,8662	8.613.187,8744
4	5	87°23'01"	5,03 m	531.451,5586	8.613.186,4672
5	6	180°00'09"	0,59 m	531.446,7034	8.613.187,7633
6	1	89°56'40"	26,40 m	531.446,1357	8.613.187,9148

RENEE BUZAHR Arquiteta de Forma
 FONTES Arquiteta por RENEE
 BARRETO BUZAHR FONTES
 NASCIMENTO:7 BARRETO
8831237500 NASCIMENTO:78831237
122124-0300'

Prefeitura Municipal de Santo Amaro

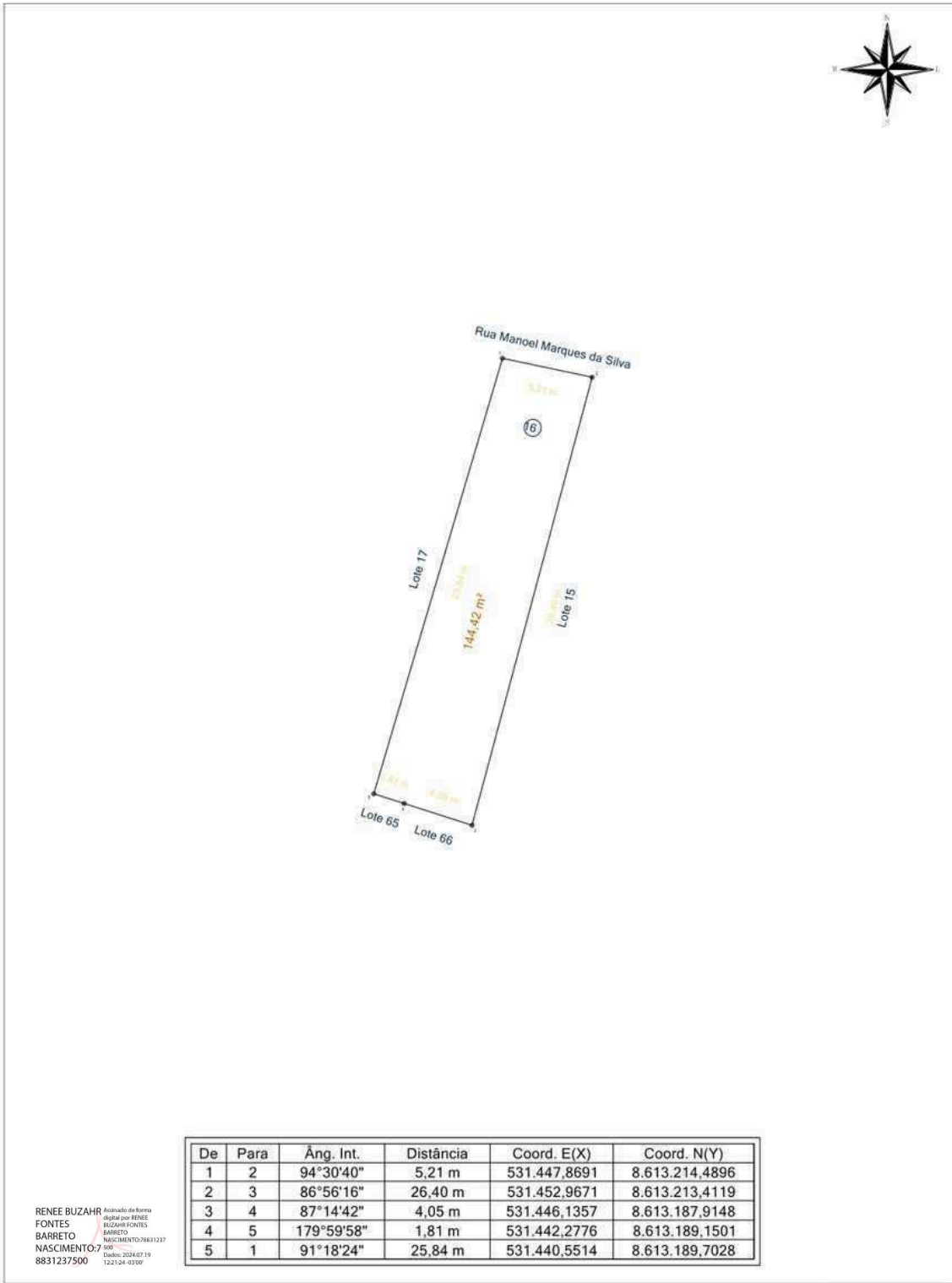
RESP. TÉCN.: Renée Buzahr Fontes Barreto Nascimento CREA: 0500186596	ENDEREÇO:				
	Sacramento - Santo Amaro (BA)				
	LOTE:	QUADRA:	ÁREA:	ESCALA:	DATA:
15	13	132,23 m ²	1 / 300	05/06/2024	
PROPRIETÁRIO:					
Município de Santo Amaro					

Praça Purificação | S/N | Centro | Santo Amaro-Ba

www.pmsantoamaro.ba.ipmbrasil.org.br/

Este documento foi assinado digitalmente por SERASA Experian
EC3D2991566A0D2208C65CF1C42A7DE8

Prefeitura Municipal de Santo Amaro



RENEE BUZAHF Atestado de forma
 FONTES digital por RENEE
 BARRETO BUZAHF FONTES
 NASCIMENTO: 7 BARRETO
 8831237500 NASCIMENTO: 78881237
8831237500 8831237500 8831237500


Prefeitura Municipal de Santo Amaro					
RESP. TÉCN.: Renée Buzahr Fontes Barreto Nascimento CREA: 0500186596	ENDEREÇO: Sacramento - Santo Amaro (BA)				
	LOTE: 16	QUADRA: 13	ÁREA: 144,42 m²	ESCALA: 1 / 300	DATA: 05/06/2024
	PROPRIETÁRIO: Município de Santo Amaro				

Praça Purificação | S/N | Centro | Santo Amaro-Ba

www.pmsantoamaro.ba.ipmbrasil.org.br/

Este documento foi assinado digitalmente por SERASA Experian
EC3D2991566A0D2208C65CF1C42A7DE8

Prefeitura Municipal de Santo Amaro



De	Para	Âng. Int.	Distância	Coord. E(X)	Coord. N(Y)
1	2	89°21'40"	5,18 m	531.442,8742	8.613.215,8483
2	3	88°46'11"	25,84 m	531.447,8691	8.613.214,4896
3	4	88°57'22"	3,15 m	531.440,5514	8.613.189,7028
4	5	180°00'01"	1,19 m	531.437,5471	8.613.190,6496
5	1	92°54'46"	25,67 m	531.436,4133	8.613.191,0069

RENEE BUZAHR Arquiteta de Forma
 FONTES digital por RENE
 BARRETO BUZAHR FONTES
 NASCIMENTO: BARRETO
8831237500 78881237
122124-0300'

Prefeitura Municipal de Santo Amaro

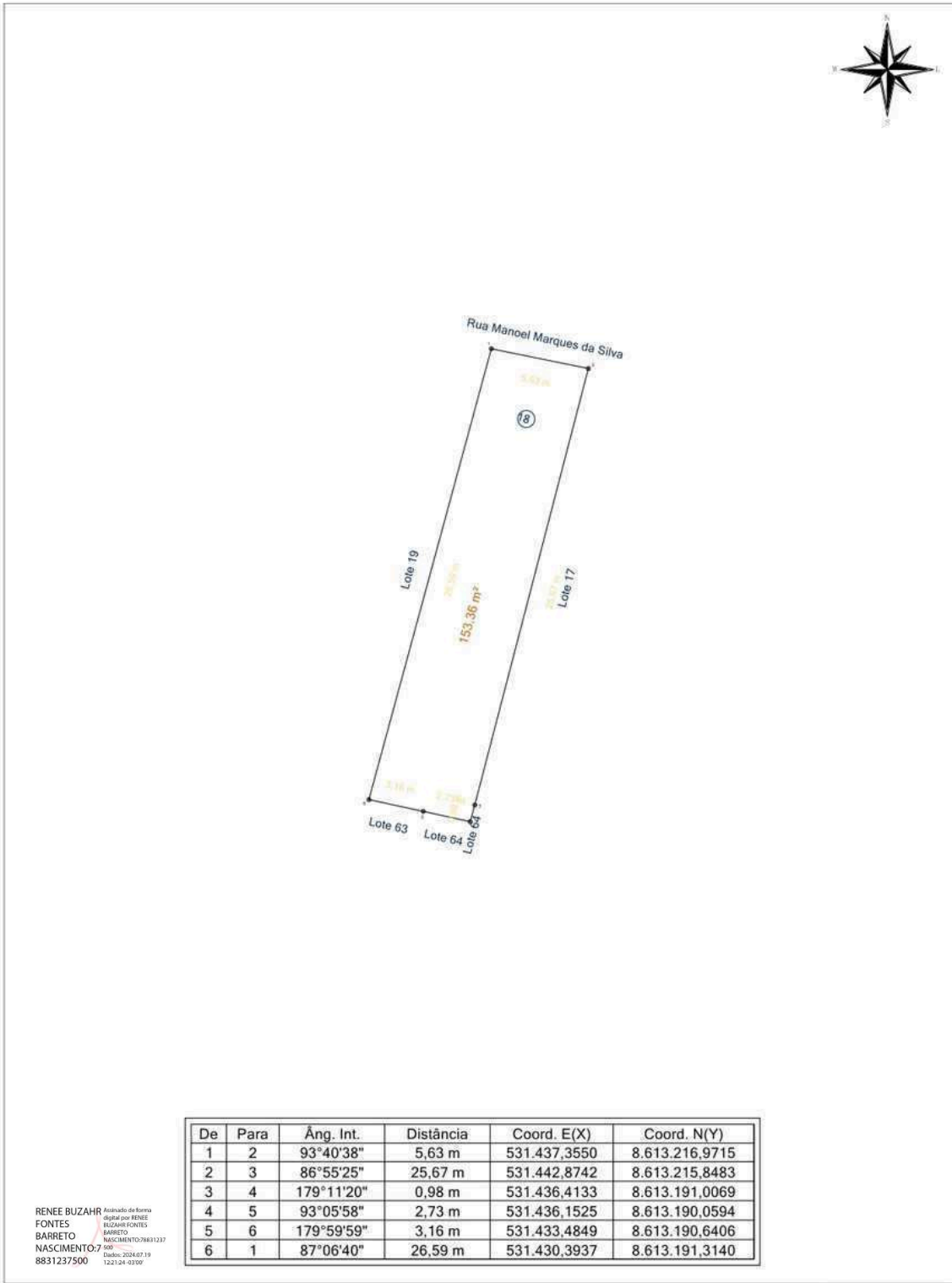
RESP. TÉCN.: Renée Buzahr Fontes Barreto Nascimento CREA: 0500186596	ENDEREÇO:				
	Sacramento - Santo Amaro (BA)				
	LOTE: 17	QUADRA: 13	ÁREA: 122,49 m²	ESCALA: 1 / 300	DATA: 05/06/2024
PROPRIETÁRIO:					
Município de Santo Amaro					

Praça Purificação | S/N | Centro | Santo Amaro-Ba

www.pmsantoamaro.ba.ipmbrasil.org.br/

Este documento foi assinado digitalmente por SERASA Experian
EC3D2991566A0D2208C65CF1C42A7DE8

Prefeitura Municipal de Santo Amaro



Prefeitura Municipal de Santo Amaro

RESP. TÉCN.: Renée Buzahr Fontes Barreto Nascimento CREA: 0500186596	ENDEREÇO:				
	Sacramento - Santo Amaro (BA)				
	LOTE:	QUADRA:	ÁREA:	ESCALA:	DATA:
18	13	153,36 m²	1 / 300	05/06/2024	
PROPRIETÁRIO:					
Município de Santo Amaro					

Praça Purificação | S/N | Centro | Santo Amaro-Ba

www.pmsantoamaro.ba.ipmbrasil.org.br/

Este documento foi assinado digitalmente por SERASA Experian
EC3D2991566A0D2208C65CF1C42A7DE8

Prefeitura Municipal de Santo Amaro



De	Para	Âng. Int.	Distância	Coord. E(X)	Coord. N(Y)
1	2	91°30'42"	4,08 m	531.433,3985	8.613.217,9565
2	3	88°48'05"	26,59 m	531.437,3550	8.613.216,9715
3	4	181°24'14"	7,28 m	531.430,3937	8.613.191,3140
4	5	89°54'02"	2,61 m	531.428,6591	8.613.184,2388
5	6	179°59'57"	1,83 m	531.426,1287	8.613.184,8639
6	1	88°23'01"	33,88 m	531.424,3476	8.613.185,3038

RENEE BUZAHR Arquiteta de Forma
 FONTES digital por RENEE
 BARRETO BUZAHR FONTES
 NASCIMENTO: BARRETO
788812337
8831237500 12/21/24 - 03/00'

Prefeitura Municipal de Santo Amaro

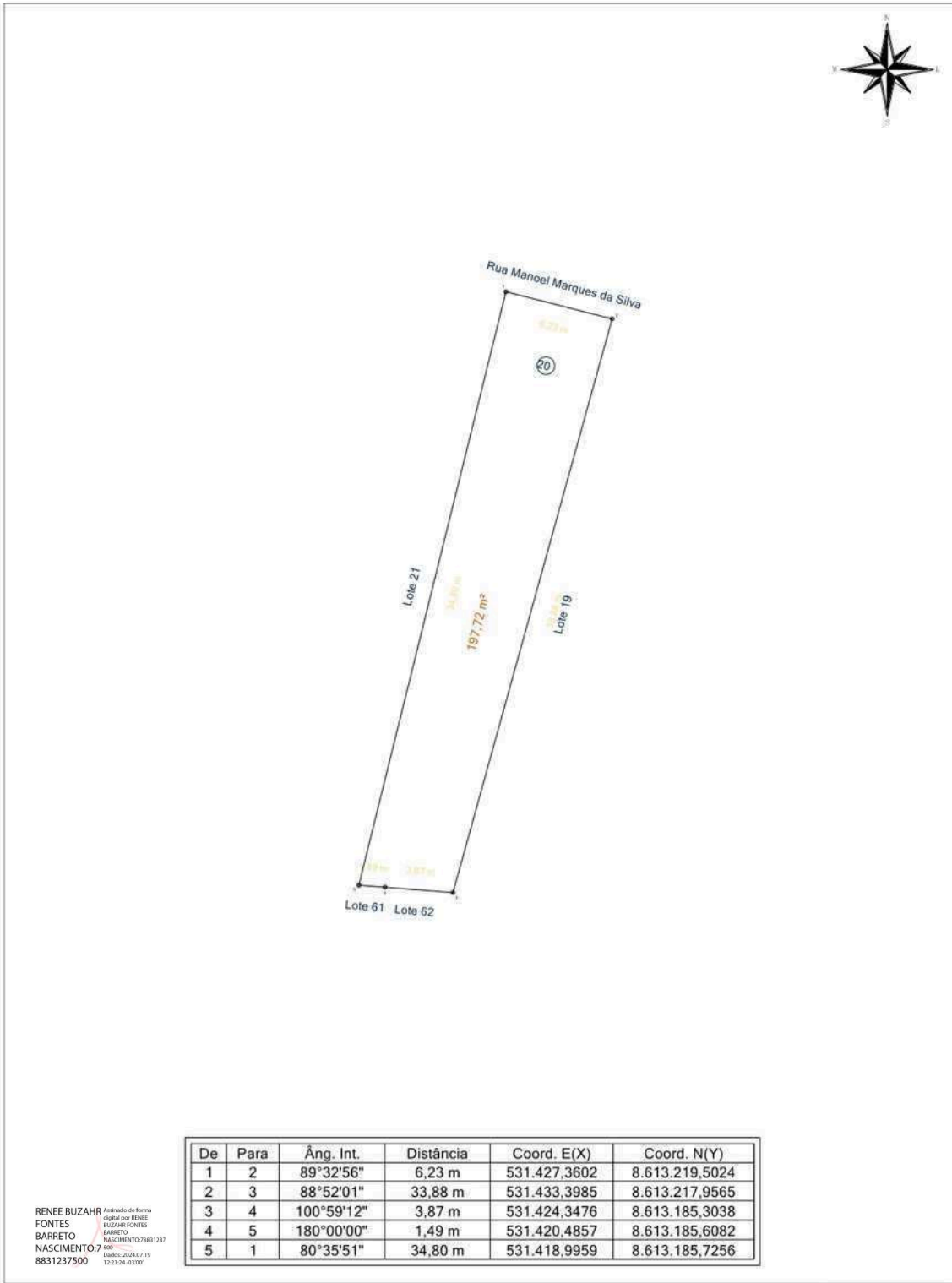
RESP. TÉCN.: Renée Buzahr Fontes Barreto Nascimento CREA: 0500186596	ENDEREÇO:				
	Sacramento - Santo Amaro (BA)				
	LOTE:	QUADRA:	ÁREA:	ESCALA:	DATA:
19	13	141,87 m ²	1 / 300	05/06/2024	
PROPRIETÁRIO:					
Município de Santo Amaro					

Praça Purificação | S/N | Centro | Santo Amaro-Ba

www.pmsantoamaro.ba.ipmbrasil.org.br/

Este documento foi assinado digitalmente por SERASA Experian
EC3D2991566A0D2208C65CF1C42A7DE8

Prefeitura Municipal de Santo Amaro



RENEE BUZAHR Atestado de forma
 FONTES digital por RENEE
 BARRETO BUZAHR FONTES
 NASCIMENTO:7 BARRETO
 8831237500 NASCIMENTO:78881237
8831237500 122124-0300'

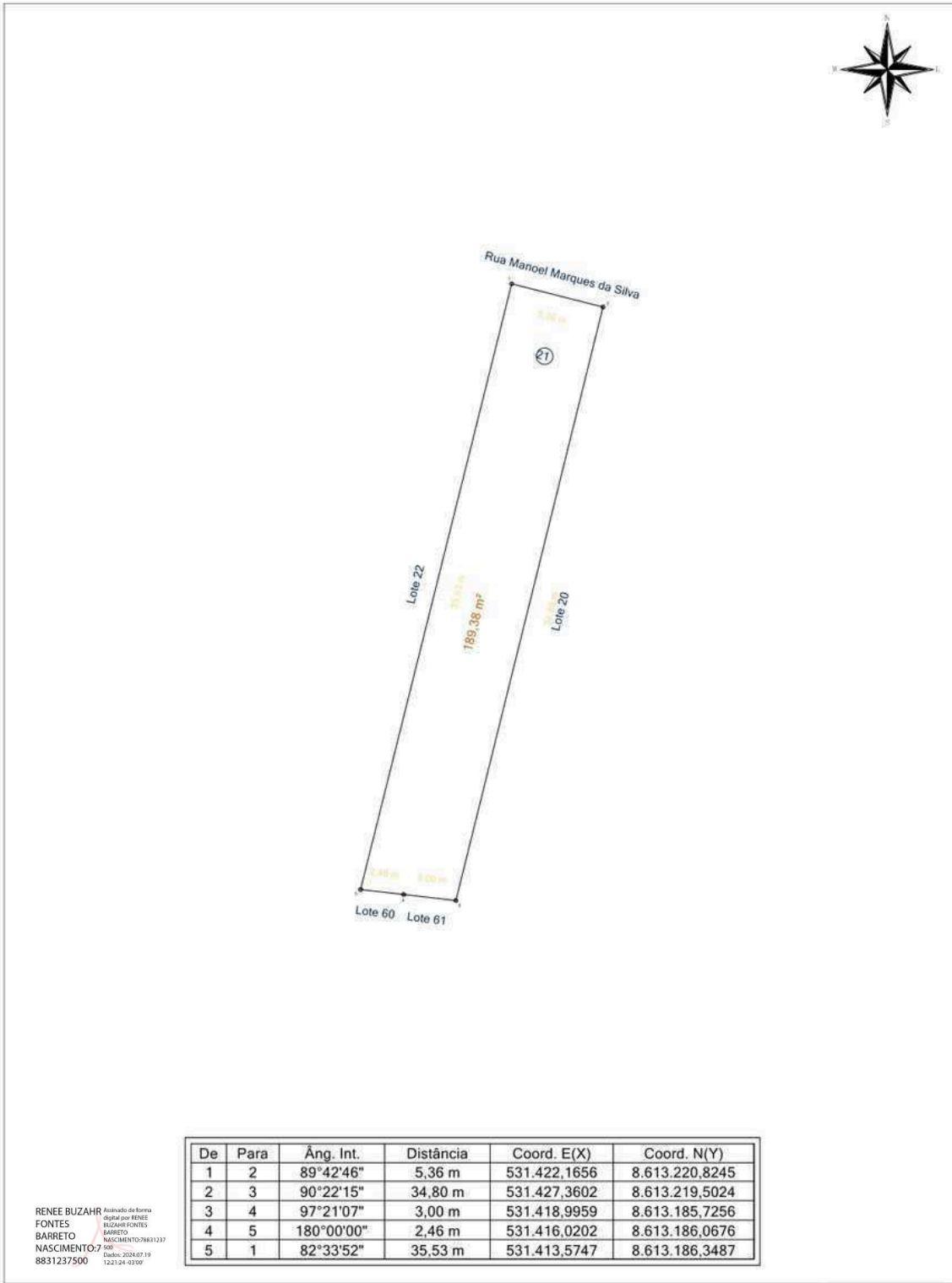
Prefeitura Municipal de Santo Amaro					
RESP. TÉCN.: Renée Buzahr Fontes Barreto Nascimento CREA: 0500186596	ENDEREÇO: Sacramento - Santo Amaro (BA)				
	LOTE: 20	QUADRA: 13	ÁREA: 197,72 m ²	ESCALA: 1 / 300	DATA: 05/06/2024
	PROPRIETÁRIO: Município de Santo Amaro				

Praça Purificação | S/N | Centro | Santo Amaro-Ba

www.pmsantoamaro.ba.ipmbrasil.org.br/

Este documento foi assinado digitalmente por SERASA Experian
EC3D2991566A0D2208C65CF1C42A7DE8

Prefeitura Municipal de Santo Amaro




Prefeitura Municipal de Santo Amaro				
RESP. TÉCN.: Renée Buzahr Fontes Barreto Nascimento CREA: 0500186596	ENDEREÇO: Sacramento - Santo Amaro (BA)			
LOTE: <div style="text-align: center; font-weight: bold; font-size: 1.2em;">21</div>	QUADRA: <div style="text-align: center; font-weight: bold; font-size: 1.2em;">13</div>	ÁREA: <div style="text-align: center; font-weight: bold; font-size: 1.2em;">189,38 m²</div>	ESCALA: <div style="text-align: center; font-weight: bold; font-size: 1.2em;">1 / 300</div>	DATA: <div style="text-align: center; font-weight: bold; font-size: 1.2em;">05/06/2024</div>
PROPRIETÁRIO: Município de Santo Amaro				

Praça Purificação | S/N | Centro | Santo Amaro-Ba

www.pmsantoamaro.ba.ipmbrasil.org.br/

Este documento foi assinado digitalmente por SERASA Experian
EC3D2991566A0D2208C65CF1C42A7DE8

Prefeitura Municipal de Santo Amaro



RENEE BUZAH
FONTES
BARRETO
NASCIMENTO: 7
8831237500

Arquitado de forma
digital por RENEE
BUZAH FONTES
BARRETO
NASCIMENTO: 78881237
78881237
Dados: 2024.07.19
12:21:24 - 03:00'

De	Para	Âng. Int.	Distância	Coord. E(X)	Coord. N(Y)
1	2	89°26'28"	4,22 m	531.418,1011	8.613.221,9411
2	3	91°22'08"	35,53 m	531.422,1656	8.613.220,8245
3	4	96°21'55"	3,19 m	531.413,5747	8.613.186,3487
4	5	180°00'03"	1,56 m	531.410,4100	8.613.186,7725
5	1	82°49'25"	36,16 m	531.408,8623	8.613.186,9797

Prefeitura Municipal de Santo Amaro

RESP. TÉCNICO:

Renée Buzahr Fontes
Barreto Nascimento
CREA: 0500186596

ENDEREÇO:

Sacramento - Santo Amaro (BA)

LOTE:

22

QUADRA:

13

ÁREA:

160,15 m²

ESCALA:

1 / 300

DATA:

05/06/2024

PROPRIETÁRIO:

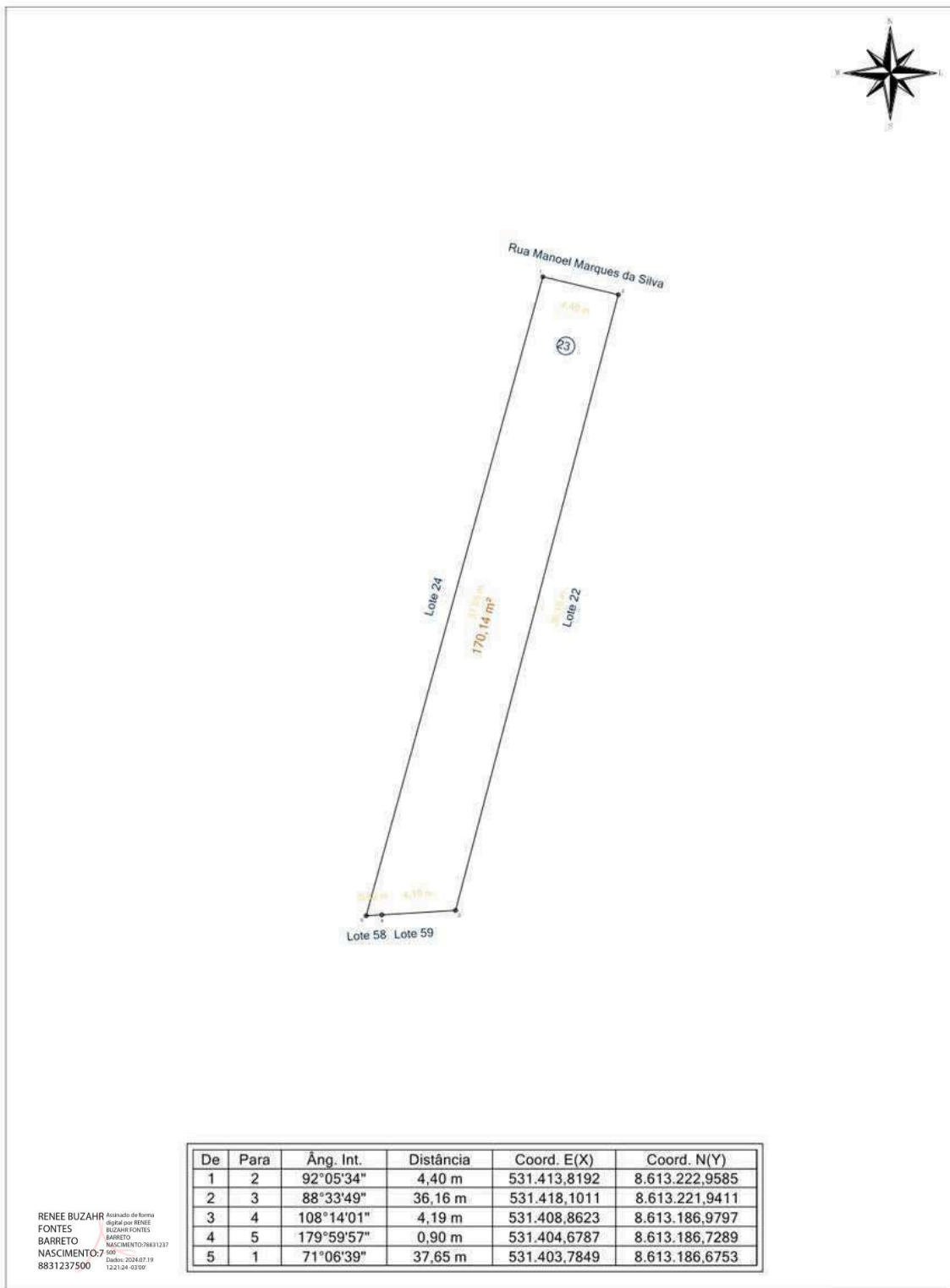
Município de Santo Amaro

Praça Purificação | S/N | Centro | Santo Amaro-Ba

www.pmsantoamaro.ba.ipmbrasil.org.br/

Este documento foi assinado digitalmente por SERASA Experian
EC3D2991566A0D2208C65CF1C42A7DE8

Prefeitura Municipal de Santo Amaro



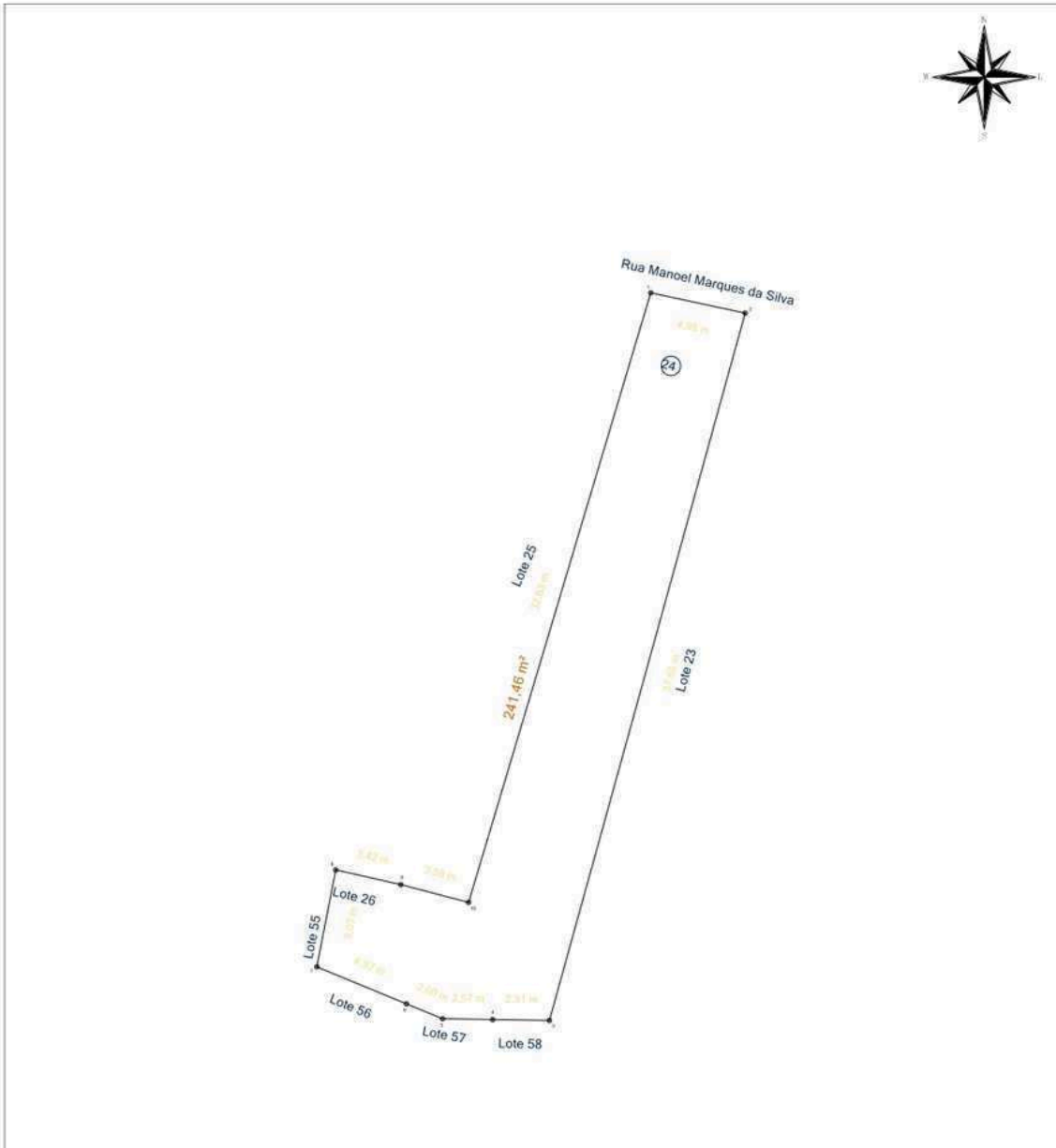
Prefeitura Municipal de Santo Amaro					
RESP. TÉCN.: Renée Buzahr Fontes Barreto Nascimento CREA: 0500186596	ENDEREÇO: Sacramento - Santo Amaro (BA)				
LOTE: 23		QUADRA: 13	ÁREA: 170,14 m²	ESCALA: 1 / 300	DATA: 05/06/2024
PROPRIETÁRIO: Município de Santo Amaro					

Praça Purificação | S/N | Centro | Santo Amaro-Ba

www.pmsantoamaro.ba.ipmbrasil.org.br/

Este documento foi assinado digitalmente por SERASA Experian
EC3D2991566A0D2208C65CF1C42A7DE8

Prefeitura Municipal de Santo Amaro



De	Para	Âng. Int.	Distância	Coord. E(X)	Coord. N(Y)
1	2	94°29'22"	4,95 m	531.408,9790	8.613.223,9994
2	3	86°40'41"	37,65 m	531.413,8192	8.613.222,9585
3	4	104°34'19"	2,91 m	531.403,7849	8.613.186,6753
4	5	180°00'01"	2,57 m	531.400,8726	8.613.186,7204
5	6	158°26'27"	2,00 m	531.398,3076	8.613.186,7601
6	7	179°59'56"	4,97 m	531.396,4563	8.613.187,5248
7	8	101°24'35"	5,07 m	531.391,8608	8.613.189,4234
8	9	88°15'07"	3,42 m	531.392,8313	8.613.194,3990
9	10	178°04'13"	3,59 m	531.396,1657	8.613.193,6423
10	1	268°05'19"	32,63 m	531.399,6413	8.613.192,7295

RENEE BUZAHR Arquitada de Forma
 FONTES digital por RENE
 BARRETO BUZAHR FONTES
 NASCIMENTO:7 BARRETO
8831237500 NASCIMENTO:78831237
122124-0300'

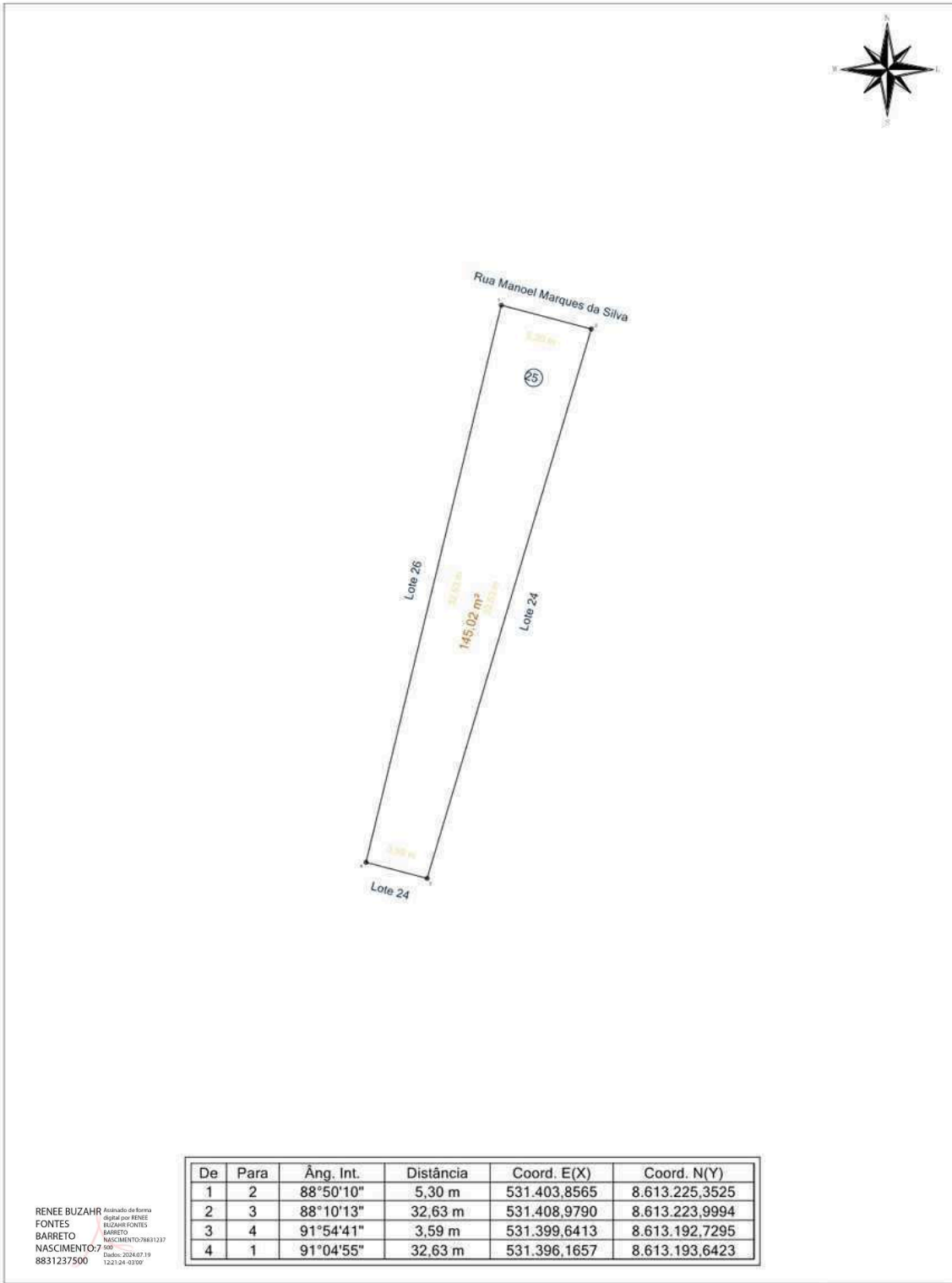
Prefeitura Municipal de Santo Amaro					
RESP. TÉCN.: Renée Buzahr Fontes Barreto Nascimento CREA: 0500186596	ENDEREÇO: Sacramento - Santo Amaro (BA)				
	LOTE: 24	QUADRA: 13	ÁREA: 241,46 m²	ESCALA: 1 / 300	DATA: 05/06/2024
	PROPRIETÁRIO: Município de Santo Amaro				

Praça Purificação | S/N | Centro | Santo Amaro-Ba

www.pmsantoamaro.ba.ipmbrasil.org.br/

Este documento foi assinado digitalmente por SERASA Experian
EC3D2991566A0D2208C65CF1C42A7DE8

Prefeitura Municipal de Santo Amaro



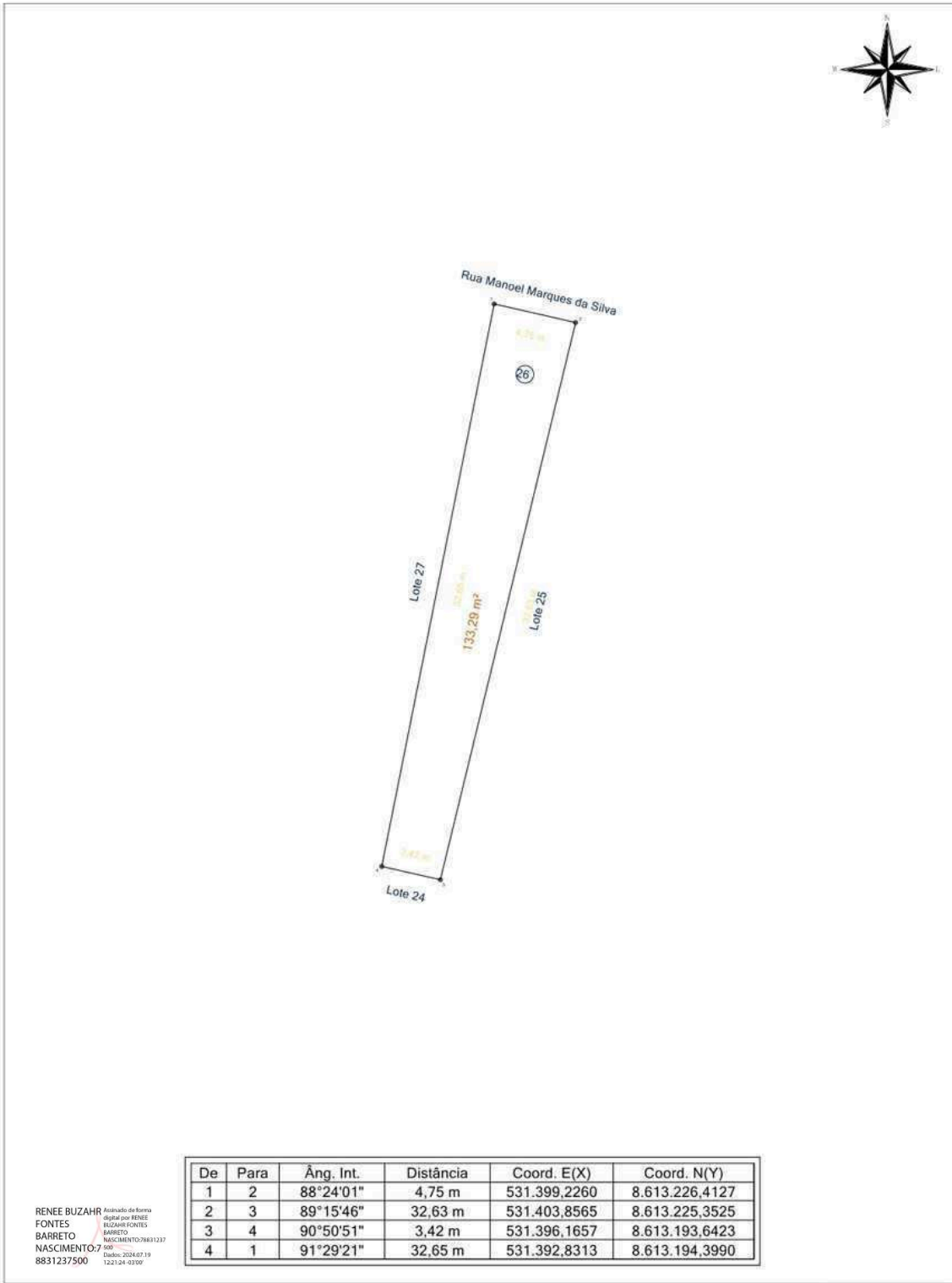
Prefeitura Municipal de Santo Amaro				
RESP. TÉCN.: Renée Buzahr Fontes Barreto Nascimento CREA: 0500186596	ENDEREÇO: Sacramento - Santo Amaro (BA)			
LOTE: 25	QUADRA: 13	ÁREA: 145,02 m²	ESCALA: 1 / 300	DATA: 05/06/2024
PROPRIETÁRIO: Município de Santo Amaro				

Praça Purificação | S/N | Centro | Santo Amaro-Ba

www.pmsantoamaro.ba.ipmbrasil.org.br/

Este documento foi assinado digitalmente por SERASA Experian
EC3D2991566A0D2208C65CF1C42A7DE8

Prefeitura Municipal de Santo Amaro



RENEE BUZAHR Atestado de forma
 FONTES digital por RENEE
 BARRETO BUZAHR FONTES
 NASCIMENTO:7 BARRETO
 8831237500 NASCIMENTO:78881237
8831237500 122124-0300'

De	Para	Âng. Int.	Distância	Coord. E(X)	Coord. N(Y)
1	2	88°24'01"	4,75 m	531.399,2260	8.613.226,4127
2	3	89°15'46"	32,63 m	531.403,8565	8.613.225,3525
3	4	90°50'51"	3,42 m	531.396,1657	8.613.193,6423
4	1	91°29'21"	32,65 m	531.392,8313	8.613.194,3990

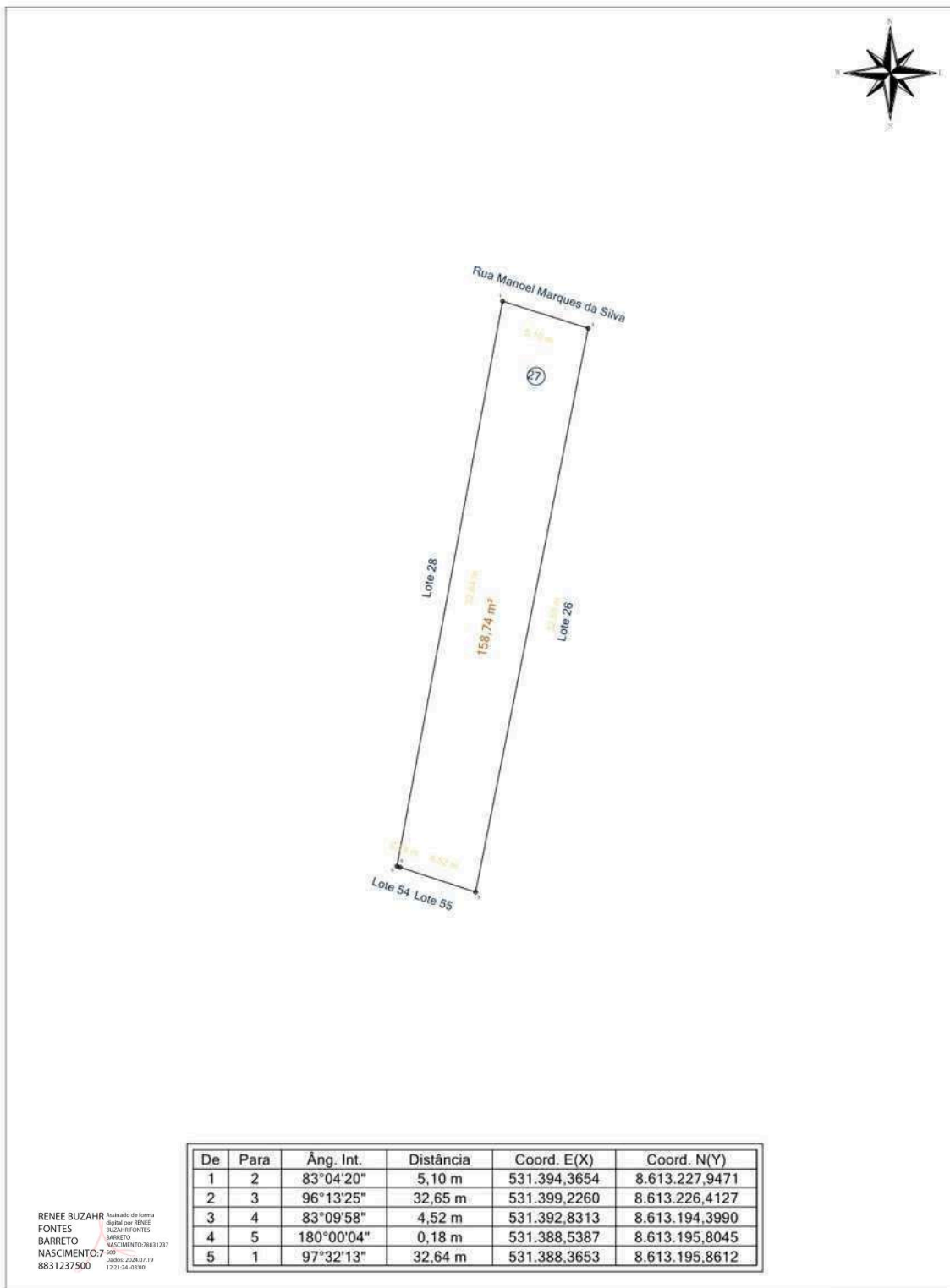
Prefeitura Municipal de Santo Amaro				
RESP. TÉCN.: Renée Buzahr Fontes Barreto Nascimento CREA: 0500186596	ENDEREÇO: Sacramento - Santo Amaro (BA)			
LOTE: 26	QUADRA: 13	ÁREA: 133,29 m²	ESCALA: 1 / 300	DATA: 05/06/2024
PROPRIETÁRIO: Município de Santo Amaro				

Praça Purificação | S/N | Centro | Santo Amaro-Ba

www.pmsantoamaro.ba.ipmbrasil.org.br/

Este documento foi assinado digitalmente por SERASA Experian
EC3D2991566A0D2208C65CF1C42A7DE8

Prefeitura Municipal de Santo Amaro



De	Para	Âng. Int.	Distância	Coord. E(X)	Coord. N(Y)
1	2	83°04'20"	5,10 m	531.394,3654	8.613.227,9471
2	3	96°13'25"	32,65 m	531.399,2260	8.613.226,4127
3	4	83°09'58"	4,52 m	531.392,8313	8.613.194,3990
4	5	180°00'04"	0,18 m	531.388,5387	8.613.195,8045
5	1	97°32'13"	32,64 m	531.388,3653	8.613.195,8612

RENEE BUZAH
FONTES
BARRETO
NASCIMENTO: 7
8831237500

Atestado de forma
digital por RENEE
BUZAH FONTES
BARRETO
NASCIMENTO: 78881237
500
Dados: 2024.07.19
12:21:24 -03'00'

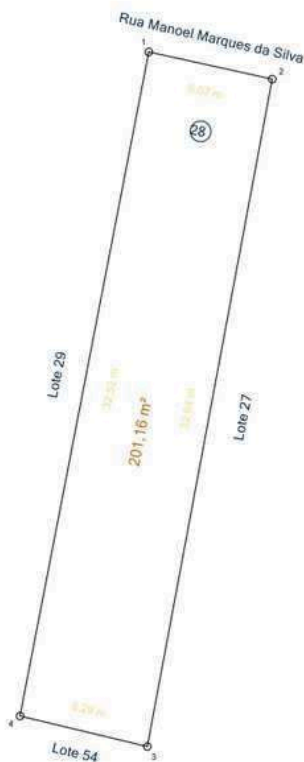
Prefeitura Municipal de Santo Amaro					
RESP. TÉCN.: Renée Buzahr Fontes Barreto Nascimento CREA: 0500186596	ENDEREÇO:				
	Sacramento - Santo Amaro (BA)				
	LOTE:	QUADRA:	ÁREA:	ESCALA:	DATA:
	27	13	158,74 m ²	1 / 300	05/06/2024
PROPRIETÁRIO:					
Município de Santo Amaro					

Praça Purificação | S/N | Centro | Santo Amaro-Ba

www.pmsantoamaro.ba.ipmbrasil.org.br/

Este documento foi assinado digitalmente por SERASA Experian
EC3D2991566A0D2208C65CF1C42A7DE8

Prefeitura Municipal de Santo Amaro



De	Para	Âng. Int.	Distância	Coord. E(X)	Coord. N(Y)
1	2	88°32'59"	6,07 m	531.388,4371	8.613.229,2523
2	3	91°49'30"	32,64 m	531.394,3654	8.613.227,9471
3	4	87°05'39"	6,29 m	531.388,3653	8.613.195,8612
4	1	92°31'52"	32,52 m	531.382,2511	8.613.197,3289

RENEE BUZAHR Arquiteta de Forma
 FONTES assinada por RENE
 BARRETO BUZAHR FONTES
 NASCIMENTO: 7 BARRETO
 8831237500 NASCIMENTO: 78881237
8831237500 8831237500
122124-0300'

Prefeitura Municipal de Santo Amaro

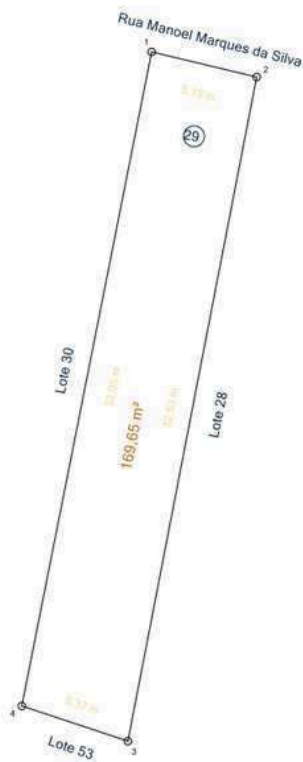
RESP. TÉCN.: Renée Buzahr Fontes Barreto Nascimento CREA: 0500186596	ENDEREÇO:				
	Sacramento - Santo Amaro (BA)				
	LOTE:	QUADRA:	ÁREA:	ESCALA:	DATA:
28	13	201,20 m ²	1 / 300	05/06/2024	
PROPRIETÁRIO:					
Município de Santo Amaro					

Praça Purificação | S/N | Centro | Santo Amaro-Ba

www.pmsantoamaro.ba.ipmbrasil.org.br/

Este documento foi assinado digitalmente por SERASA Experian
EC3D2991566A0D2208C65CF1C42A7DE8

Prefeitura Municipal de Santo Amaro



De	Para	Âng. Int.	Distância	Coord. E(X)	Coord. N(Y)
1	2	87°44'14"	5,19 m	531.383,3918	8.613.230,4619
2	3	92°30'52"	32,52 m	531.388,4371	8.613.229,2523
3	4	82°36'31"	5,37 m	531.382,2511	8.613.197,3289
4	1	97°08'22"	32,05 m	531.377,1556	8.613.199,0198

RENEE BUZAHF digitalizado de forma
Fontes digital por RENEE
BARRETO FONTEZ
BARRETO BARRETO
NASCIMENTO:78831237
NASCIMENTO:78831237
8831237500 Data: 2024.07.19
12:21:24 -03'00'


Prefeitura Municipal de Santo Amaro														
RESP. TÉCN.: Renée Buzahr Fontes Barreto Nascimento CREA: 0500186596	ENDEREÇO: Sacramento - Santo Amaro (BA)													
<table border="1" style="width: 100%; border-collapse: collapse;"> <tr> <td style="width: 15%;">LOTE:</td> <td style="width: 15%;">QUADRA:</td> <td style="width: 25%;">ÁREA:</td> <td style="width: 20%;">ESCALA:</td> <td style="width: 25%;">DATA:</td> </tr> <tr> <td style="text-align: center;">29</td> <td style="text-align: center;">13</td> <td style="text-align: center;">169,65 m²</td> <td style="text-align: center;">1 / 300</td> <td style="text-align: center;">05/06/2024</td> </tr> </table>	LOTE:	QUADRA:	ÁREA:	ESCALA:	DATA:	29	13	169,65 m ²	1 / 300	05/06/2024	PROPRIETÁRIO: Município de Santo Amaro			
LOTE:	QUADRA:	ÁREA:	ESCALA:	DATA:										
29	13	169,65 m ²	1 / 300	05/06/2024										

Praça Purificação | S/N | Centro | Santo Amaro-Ba

www.pmsantoamaro.ba.ipmbrasil.org.br/

Este documento foi assinado digitalmente por SERASA Experian
EC3D2991566A0D2208C65CF1C42A7DE8

Prefeitura Municipal de Santo Amaro



De	Para	Âng. Int.	Distância	Coord. E(X)	Coord. N(Y)
1	2	89°28'32"	6,37 m	531.377,1891	8.613.231,9299
2	3	92°05'49"	32,05 m	531.383,3918	8.613.230,4619
3	4	87°00'22"	3,59 m	531.377,1556	8.613.199,0198
4	5	180°28'10"	4,18 m	531.373,6775	8.613.199,9007
5	6	90°46'18"	5,06 m	531.369,6197	8.613.200,8931
6	7	179°33'31"	8,27 m	531.370,7548	8.613.205,8210
7	8	177°34'02"	7,59 m	531.372,6736	8.613.213,8673
8	1	183°03'16"	11,03 m	531.374,7463	8.613.221,1702

RENEE BUZAHF Assinado de forma digital por RENEE BUZAHF FONTES BARRETO
 FONTES NASCIMENTO:78831237
 BARRETO CPF: 122124-93109
 NASCIMENTO:78831237


Prefeitura Municipal de Santo Amaro					
RESP. TÉCN.: Renée Buzahr Fontes Barreto Nascimento CREA: 0500186596	ENDEREÇO: Sacramento - Santo Amaro (BA)				
	LOTE: 30	QUADRA: 13	ÁREA: 225,71 m²	ESCALA: 1 / 300	DATA: 05/06/2024
	PROPRIETÁRIO: Município de Santo Amaro				

Praça Purificação | S/N | Centro | Santo Amaro-Ba

www.pmsantoamaro.ba.ipmbrasil.org.br/

Este documento foi assinado digitalmente por SERASA Experian
EC3D2991566A0D2208C65CF1C42A7DE8

Prefeitura Municipal de Santo Amaro



Prefeitura Municipal de Santo Amaro					
RESP. TÉCN.: Renée Buzahr Fontes Barreto Nascimento CREA: 0500186596	ENDEREÇO: Sacramento - Santo Amaro (BA)				
	LOTE: 31	QUADRA: 13	ÁREA: 52,29 m ²	ESCALA: 1 / 300	DATA: 05/06/2024
	PROPRIETÁRIO: Município de Santo Amaro				

Praça Purificação | S/N | Centro | Santo Amaro-Ba

www.pmsantoamaro.ba.ipmbrasil.org.br/

Este documento foi assinado digitalmente por SERASA Experian
EC3D2991566A0D2208C65CF1C42A7DE8

Prefeitura Municipal de Santo Amaro



De	Para	Âng. Int.	Distância	Coord. E(X)	Coord. N(Y)
1	2	90°03'38"	5,71 m	531.366,9057	8.613.234,4285
2	3	92°18'37"	10,99 m	531.372,4530	8.613.233,0605
3	4	86°25'53"	6,17 m	531.370,2529	8.613.222,2884
4	1	91°11'53"	10,85 m	531.364,2967	8.613.223,8969

RENEE BUZAHF Assinado de forma Digital por RENEE BUZAHF FONTES BARRETO
 FONTES BARRETO
 BARRETO NASCIMENTO:78831237
 NASCIMENTO:7 DOB: 2024.07.19
 8831237500 12:21:24 -03'00'

Prefeitura Municipal de Santo Amaro

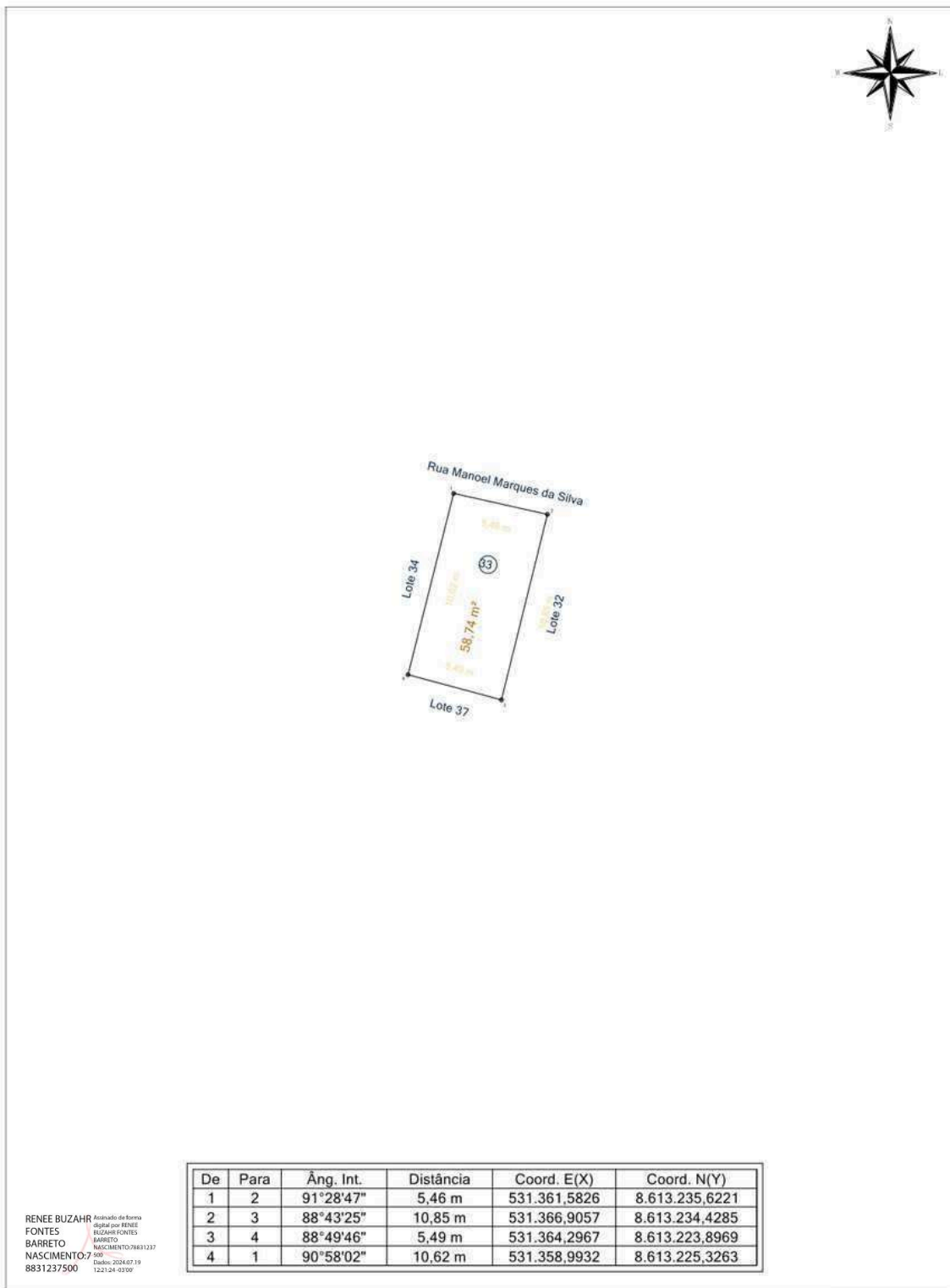
RESP. TÉCN.: Renée Buzahr Fontes Barreto Nascimento CREA: 0500186596	ENDEREÇO:				
	Sacramento - Santo Amaro (BA)				
	LOTE: 32	QUADRA: 13	ÁREA: 64,85 m²	ESCALA: 1 / 300	DATA: 05/06/2024
PROPRIETÁRIO: Município de Santo Amaro					

Praça Purificação | S/N | Centro | Santo Amaro-Ba

www.pmsantoamaro.ba.ipmbrasil.org.br/

Este documento foi assinado digitalmente por SERASA Experian
EC3D2991566A0D2208C65CF1C42A7DE8

Prefeitura Municipal de Santo Amaro



RENEE BUZAHF Assinado de forma Digital por RENEE BUZAHF FONTES BARRETO
 FONTES BARRETO
 BARRETO NASCIMENTO:78831237
 NASCIMENTO:7 DOB: 2024.07.19
 8831237500 122124-93109

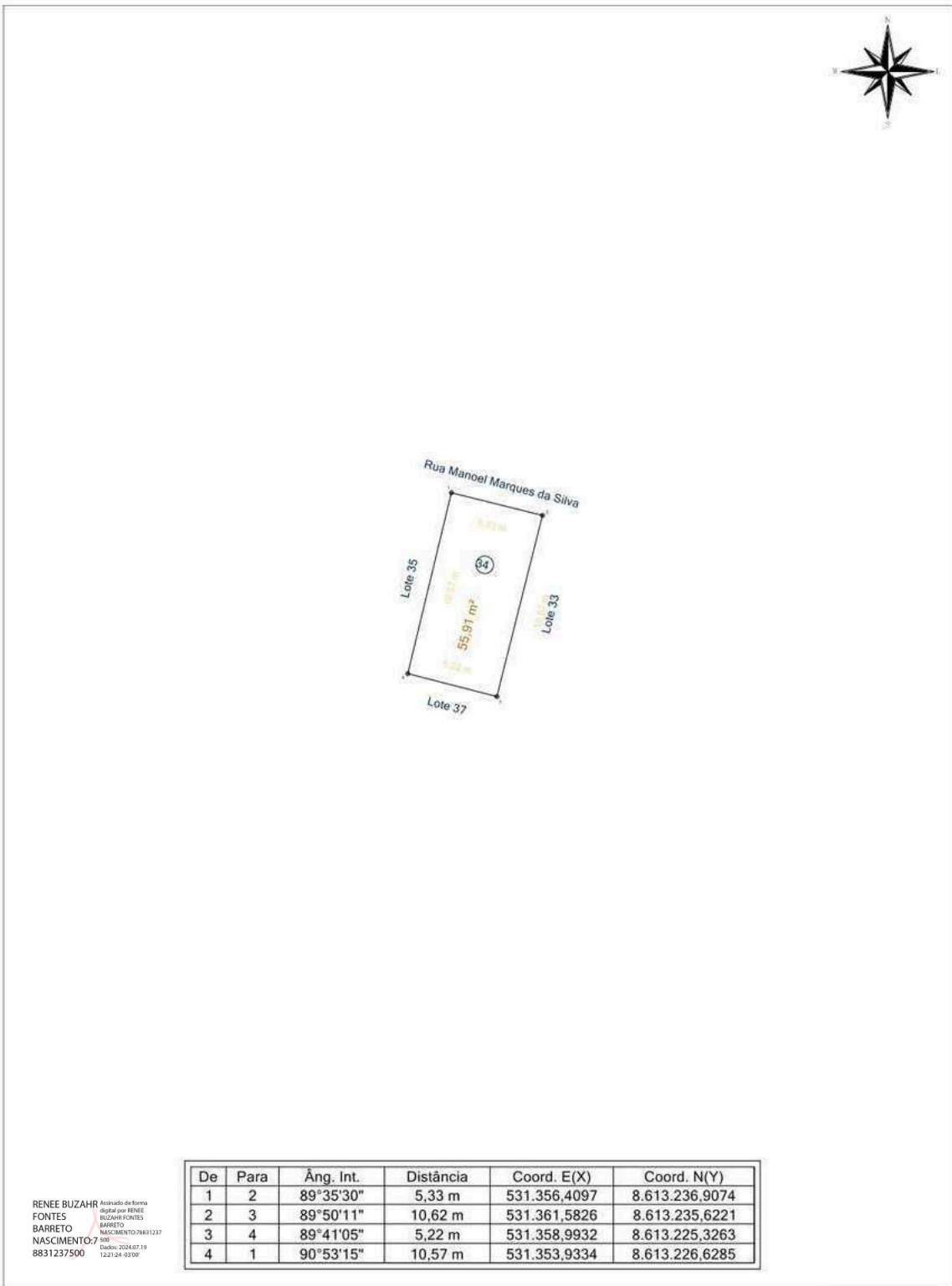
Prefeitura Municipal de Santo Amaro					
RESP. TÉCN.: Renée Buzahr Fontes Barreto Nascimento CREA: 0500186596	ENDEREÇO:				
	Sacramento - Santo Amaro (BA)				
	LOTE:	QUADRA:	ÁREA:	ESCALA:	DATA:
33	13	58,74 m ²	1 / 300	05/06/2024	
PROPRIETÁRIO:					
Município de Santo Amaro					

Praça Purificação | S/N | Centro | Santo Amaro-Ba

www.pmsantoamaro.ba.ipmbrasil.org.br/

Este documento foi assinado digitalmente por SERASA Experian
EC3D2991566A0D2208C65CF1C42A7DE8

Prefeitura Municipal de Santo Amaro



De	Para	Âng. Int.	Distância	Coord. E(X)	Coord. N(Y)
1	2	89°35'30"	5,33 m	531.356,4097	8.613.236,9074
2	3	89°50'11"	10,62 m	531.361,5826	8.613.235,6221
3	4	89°41'05"	5,22 m	531.358,9932	8.613.225,3263
4	1	90°53'15"	10,57 m	531.353,9334	8.613.226,6285

RENEE BUZAHF Assinado de forma digital por RENEE BUZAHF FONTES BARRETO NASCIMENTO;78831237
8831237500 122124-93109

Prefeitura Municipal de Santo Amaro					
RESP. TÊC.: Renée Buzahr Fontes Barreto Nascimento CREA: 0500186596	ENDEREÇO: Sacramento - Santo Amaro (BA)				
	LOTE: 34	QUADRA: 13	ÁREA: 55,91 m ²	ESCALA: 1 / 300	DATA: 05/06/2024
	PROPRIETÁRIO: Município de Santo Amaro				

Praça Purificação | S/N | Centro | Santo Amaro-Ba

www.pmsantoamaro.ba.ipmbrasil.org.br/

Este documento foi assinado digitalmente por SERASA Experian
EC3D2991566A0D2208C65CF1C42A7DE8

Prefeitura Municipal de Santo Amaro



De	Para	Âng. Int.	Distância	Coord. E(X)	Coord. N(Y)
1	2	92°31'20"	4,05 m	531.352,4733	8.613.237,8806
2	3	90°20'34"	10,57 m	531.356,4097	8.613.236,9074
3	4	87°59'38"	4,58 m	531.353,9334	8.613.226,6285
4	1	89°08'28"	10,45 m	531.349,5211	8.613.227,8564

RENEE BUZAHF Assinado de forma digital por RENEE BUZAHF FONTES BARRETO NASCIMENTO;78831237500
2024.07.19 12:21:24 -03'00'

Prefeitura Municipal de Santo Amaro

RESP. TÉCN.: Renée Buzahr Fontes Barreto Nascimento CREA: 0500186596	ENDEREÇO:				
	Sacramento - Santo Amaro (BA)				
	LOTE: <div style="text-align: center; font-size: 1.2em;">35</div>	QUADRA: <div style="text-align: center; font-size: 1.2em;">13</div>	ÁREA: <div style="text-align: center; font-size: 1.2em;">45,36 m²</div>	ESCALA: <div style="text-align: center; font-size: 1.2em;">1 / 300</div>	DATA: <div style="text-align: center; font-size: 1.2em;">05/06/2024</div>
PROPRIETÁRIO: Município de Santo Amaro					

Praça Purificação | S/N | Centro | Santo Amaro-Ba

www.pmsantoamaro.ba.ipmbrasil.org.br/

Este documento foi assinado digitalmente por SERASA Experian
EC3D2991566A0D2208C65CF1C42A7DE8

Prefeitura Municipal de Santo Amaro



De	Para	Âng. Int.	Distância	Coord. E(X)	Coord. N(Y)
1	2	88°31'52"	9,41 m	531.343,4165	8.613.240,4393
2	3	89°21'56"	10,45 m	531.352,4733	8.613.237,8806
3	4	90°24'04"	9,03 m	531.349,5211	8.613.227,8564
4	1	91°42'08"	10,42 m	531.340,8426	8.613.230,3464

RENEE BUZAHF Assinado de forma Digital por RENEE BUZAHF FONTES BARRETO
 FONTES NASCIMENTO:78831237
 BARRETO DOB: 12/21/24 - 03:00'
 NASCIMENTO:78831237500

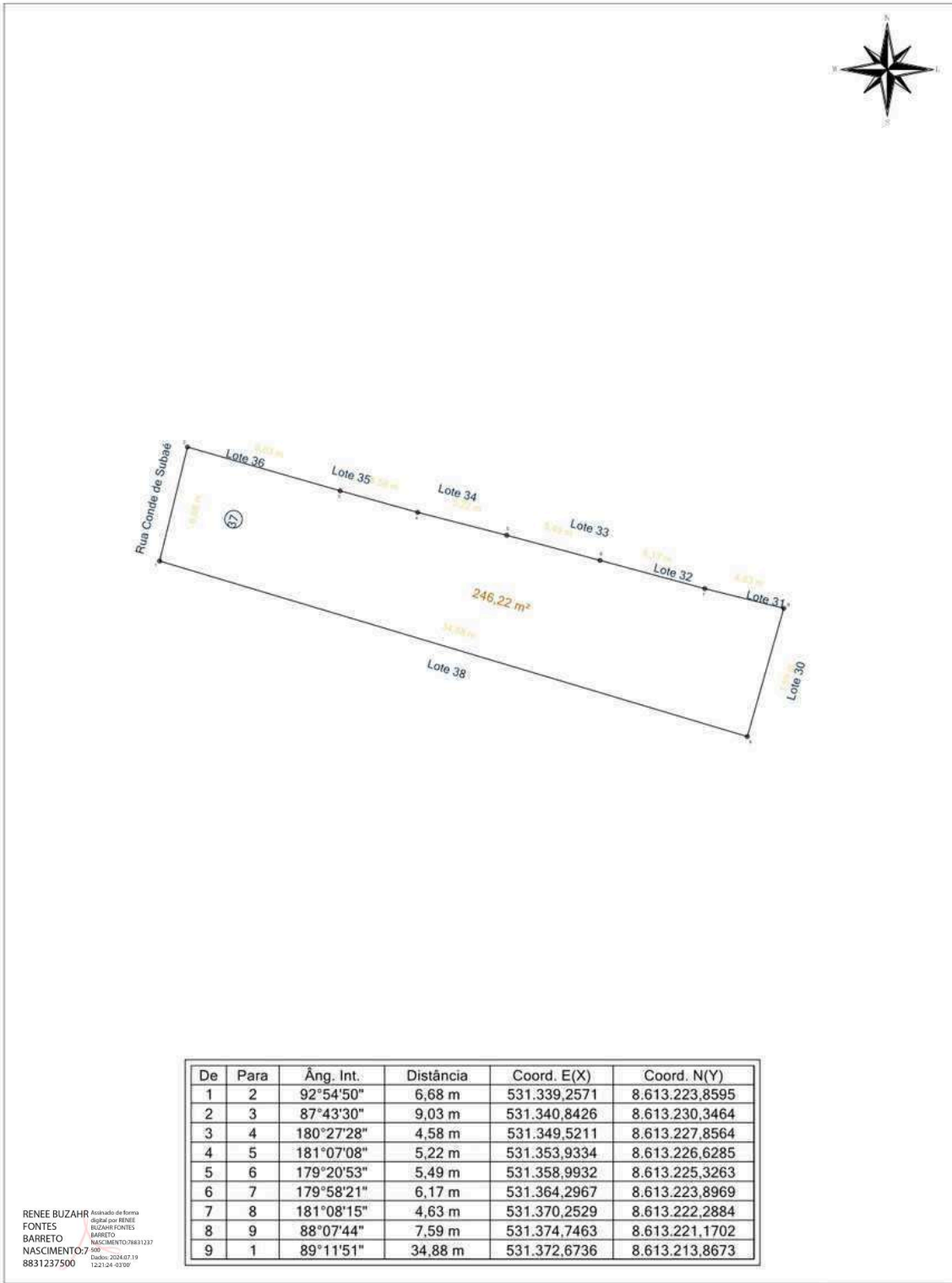
Prefeitura Municipal de Santo Amaro					
RESP. TÉCNICO:	ENDEREÇO:				
Renée Buzahr Fontes Barreto Nascimento CREA: 0500186596	Sacramento - Santo Amaro (BA)				
	LOTE: 36	QUADRA: 13	ÁREA: 96,17 m ²	ESCALA: 1 / 300	DATA: 05/06/2024
	PROPRIETÁRIO: Município de Santo Amaro				

Praça Purificação | S/N | Centro | Santo Amaro-Ba

www.pmsantoamaro.ba.ipmbrasil.org.br/

Este documento foi assinado digitalmente por SERASA Experian
EC3D2991566A0D2208C65CF1C42A7DE8

Prefeitura Municipal de Santo Amaro



De	Para	Âng. Int.	Distância	Coord. E(X)	Coord. N(Y)
1	2	92°54'50"	6,68 m	531.339,2571	8.613.223,8595
2	3	87°43'30"	9,03 m	531.340,8426	8.613.230,3464
3	4	180°27'28"	4,58 m	531.349,5211	8.613.227,8564
4	5	181°07'08"	5,22 m	531.353,9334	8.613.226,6285
5	6	179°20'53"	5,49 m	531.358,9932	8.613.225,3263
6	7	179°58'21"	6,17 m	531.364,2967	8.613.223,8969
7	8	181°08'15"	4,63 m	531.370,2529	8.613.222,2884
8	9	88°07'44"	7,59 m	531.374,7463	8.613.221,1702
9	1	89°11'51"	34,88 m	531.372,6736	8.613.213,8673

RENEE BUZAHF Atestado de forma
 FONTES digital por RENE
 BARRETO BUZAH FONTES
 NASCIMENTO: 7 BARRETO
 8831237500 NASCIMENTO: 78831237
009 Diário: 2024.07.19
12:21:24 - 93109

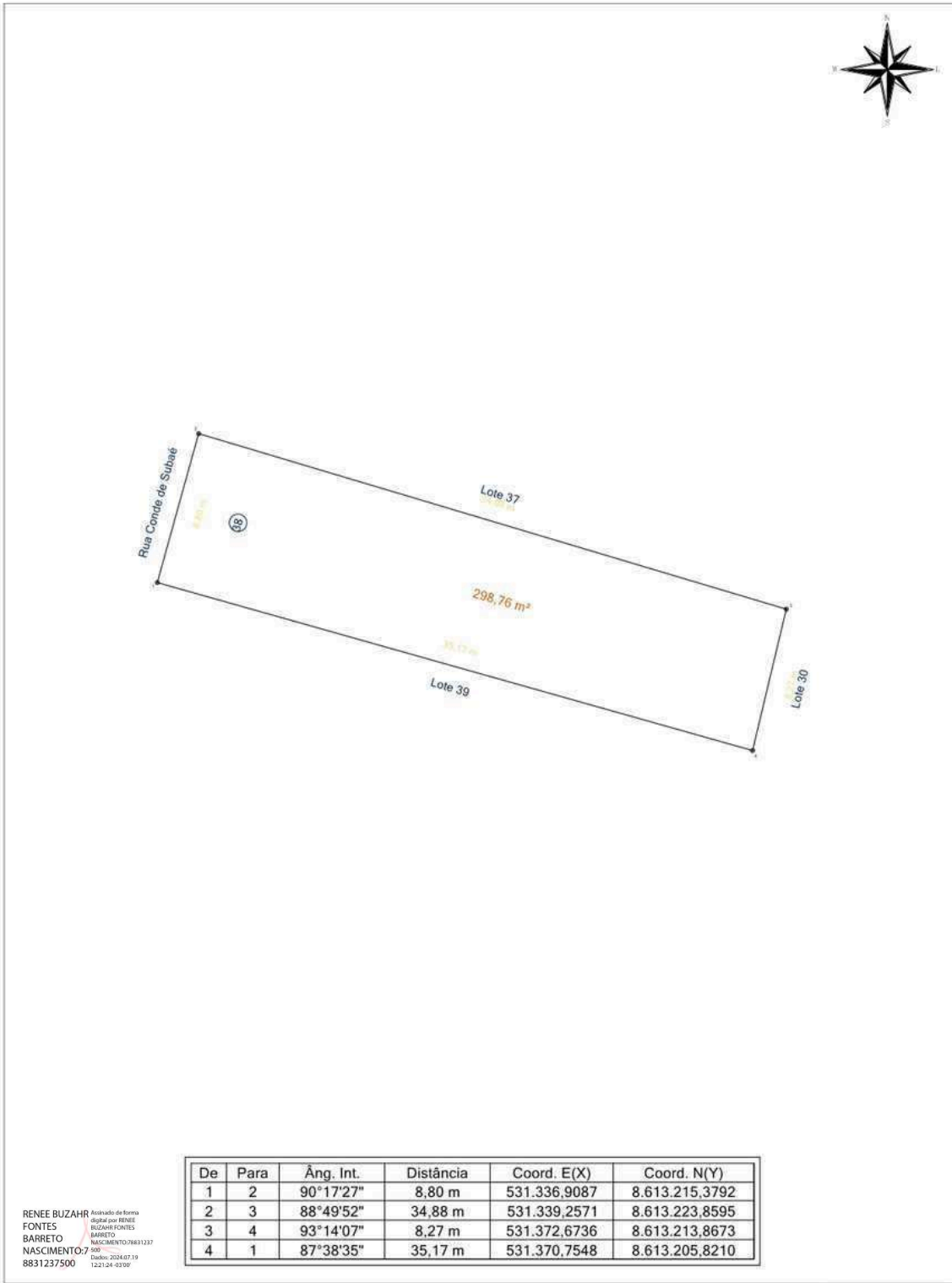
Prefeitura Municipal de Santo Amaro					
RESP. TÉCN.: Renée Buzahr Fontes Barreto Nascimento CREA: 0500186596	ENDEREÇO: Sacramento - Santo Amaro (BA)				
	LOTE: 37	QUADRA: 13	ÁREA: 246,22 m²	ESCALA: 1 / 300	DATA: 05/06/2024
	PROPRIETÁRIO: Município de Santo Amaro				

Praça Purificação | S/N | Centro | Santo Amaro-Ba

www.pmsantoamaro.ba.ipmbrasil.org.br/

Este documento foi assinado digitalmente por SERASA Experian
EC3D2991566A0D2208C65CF1C42A7DE8

Prefeitura Municipal de Santo Amaro



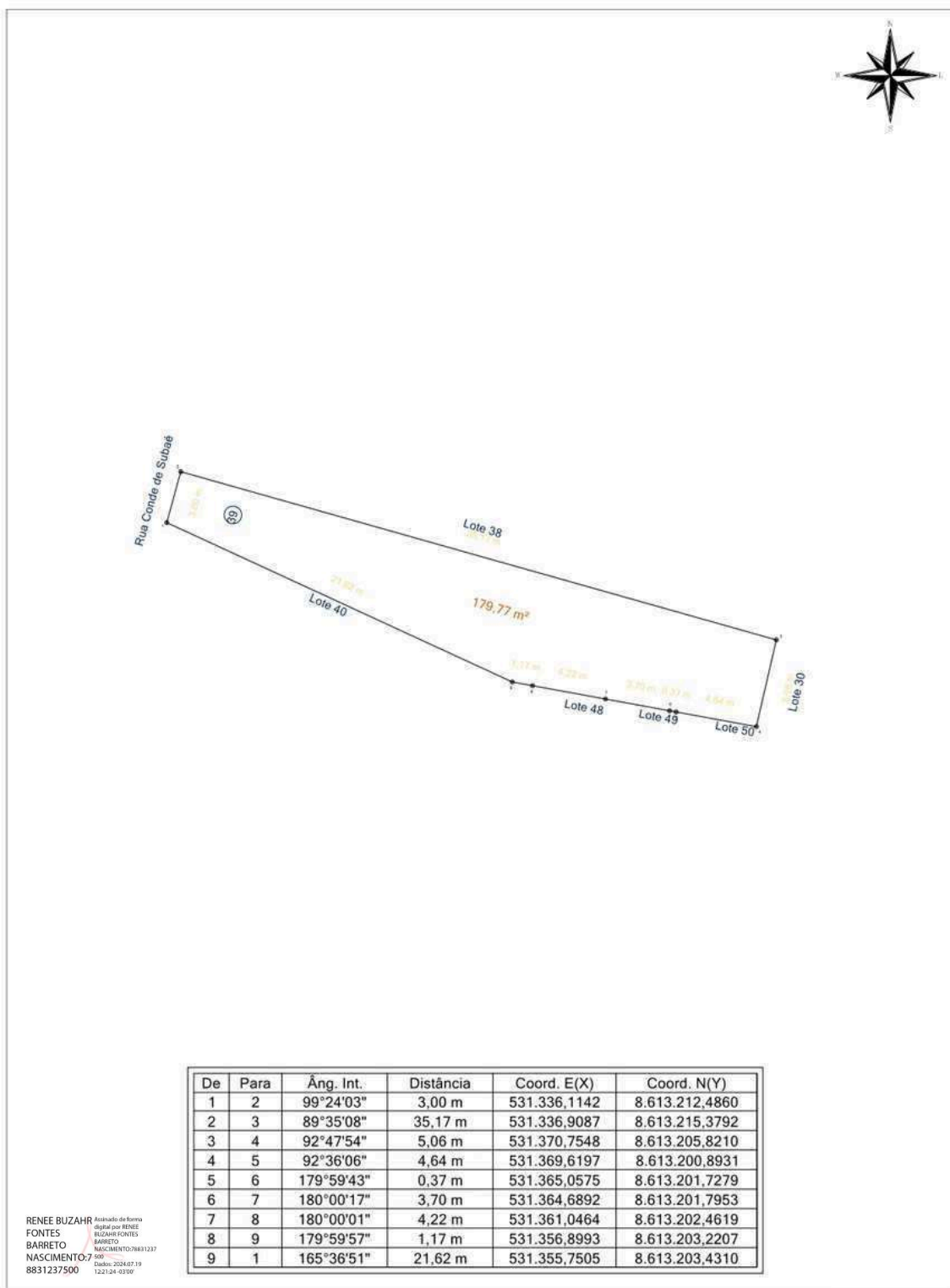
Prefeitura Municipal de Santo Amaro				
RESP. TÉCN.: Renée Buzahr Fontes Barreto Nascimento CREA: 0500186596	ENDEREÇO: Sacramento - Santo Amaro (BA)			
LOTE: <div style="text-align: center; font-weight: bold; font-size: 1.2em;">38</div>	QUADRA: <div style="text-align: center; font-weight: bold; font-size: 1.2em;">13</div>	ÁREA: <div style="text-align: center; font-weight: bold; font-size: 1.2em;">298,76 m²</div>	ESCALA: <div style="text-align: center; font-weight: bold; font-size: 1.2em;">1 / 300</div>	DATA: <div style="text-align: center; font-weight: bold; font-size: 1.2em;">05/06/2024</div>
PROPRIETÁRIO: Município de Santo Amaro				

Praça Purificação | S/N | Centro | Santo Amaro-Ba

www.pmsantoamaro.ba.ipmbrasil.org.br/

Este documento foi assinado digitalmente por SERASA Experian
EC3D2991566A0D2208C65CF1C42A7DE8

Prefeitura Municipal de Santo Amaro



Prefeitura Municipal de Santo Amaro

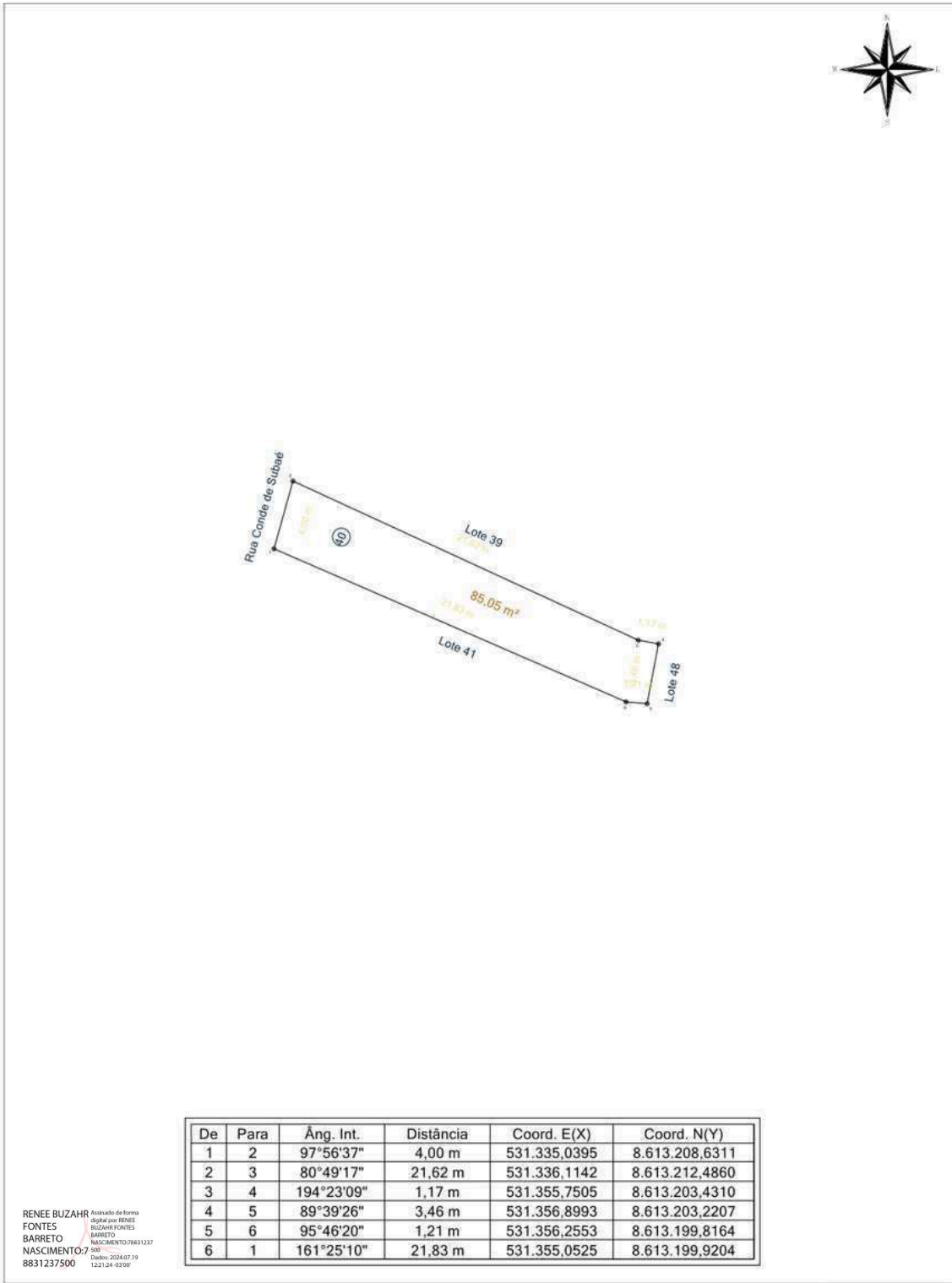
RESP. TÉCNICO: Renée Buzahr Fontes Barreto Nascimento CREA: 0500186596	ENDEREÇO:				
	Sacramento - Santo Amaro (BA)				
	LOTE:	QUADRA:	ÁREA:	ESCALA:	DATA:
39	13	179,77 m ²	1 / 300	05/06/2024	
PROPRIETÁRIO:					
Município de Santo Amaro					

Praça Purificação | S/N | Centro | Santo Amaro-Ba

www.pmsantoamaro.ba.ipmbrasil.org.br/

Este documento foi assinado digitalmente por SERASA Experian
EC3D2991566A0D2208C65CF1C42A7DE8

Prefeitura Municipal de Santo Amaro



De	Para	Âng. Int.	Distância	Coord. E(X)	Coord. N(Y)
1	2	97°56'37"	4,00 m	531.335,0395	8.613.208,6311
2	3	80°49'17"	21,62 m	531.336,1142	8.613.212,4860
3	4	194°23'09"	1,17 m	531.355,7505	8.613.203,4310
4	5	89°39'26"	3,46 m	531.356,8993	8.613.203,2207
5	6	95°46'20"	1,21 m	531.356,2553	8.613.199,8164
6	1	161°25'10"	21,83 m	531.355,0525	8.613.199,9204

RENEE BUZAHF Ativado de forma
 FONTES digital por RENEE
 BARRETO BUZAHF FONTES
 NASCIMENTO: 7 BARRETO
 8831237500 NASCIMENTO: 76831237
009 05/06/2024 07:19
12:21:24 - 03:00'

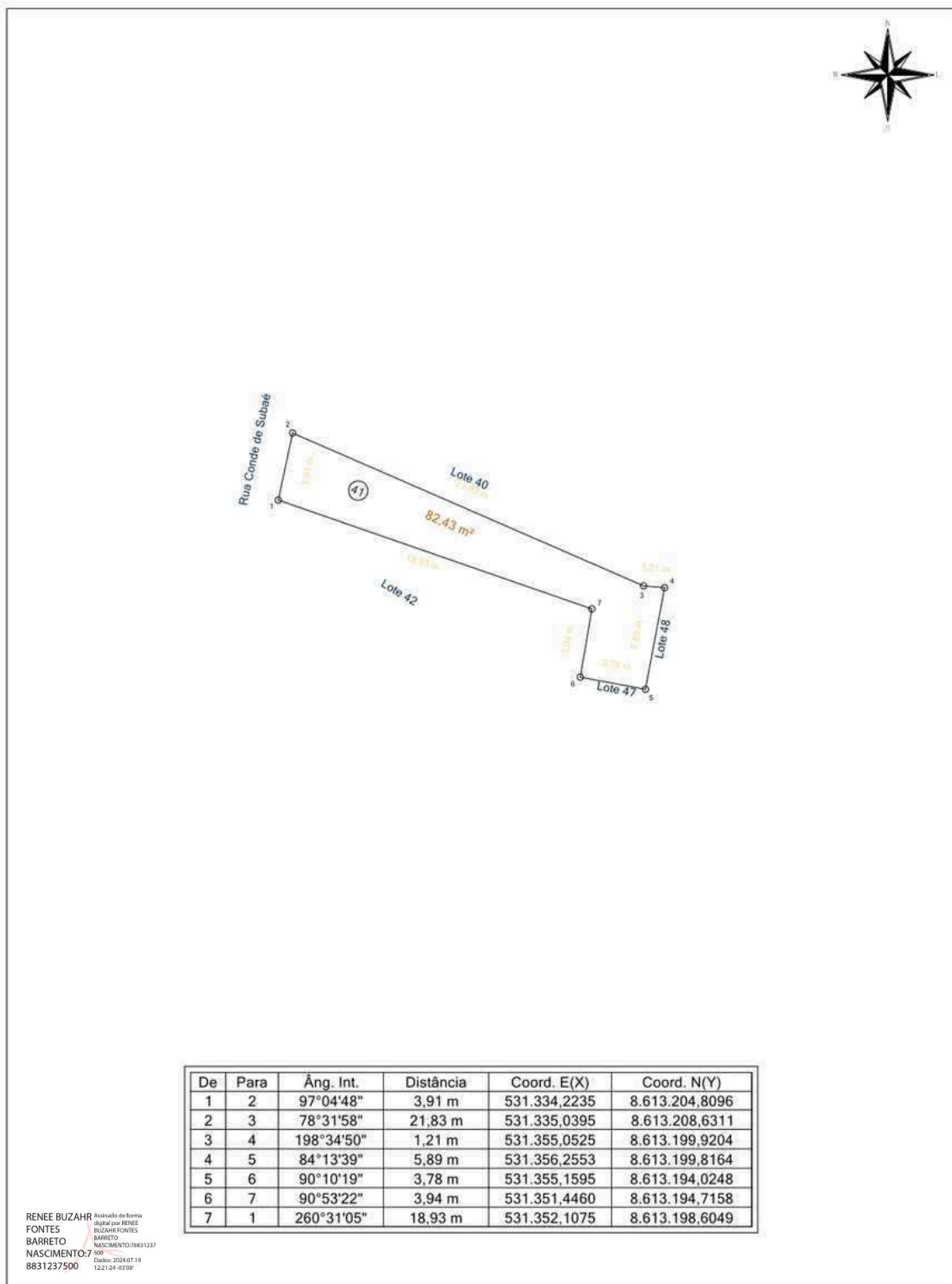
Prefeitura Municipal de Santo Amaro					
RESP. TÉCN.: Renée Buzahr Fontes Barreto Nascimento CREA: 0500186596	ENDEREÇO: Sacramento - Santo Amaro (BA)				
	LOTE: 40	QUADRA: 13	ÁREA: 85,05 m²	ESCALA: 1 / 300	DATA: 05/06/2024
	PROPRIETÁRIO: Município de Santo Amaro				

Praça Purificação | S/N | Centro | Santo Amaro-Ba

www.pmsantoamaro.ba.ipmbrasil.org.br/

Este documento foi assinado digitalmente por SERASA Experian
EC3D2991566A0D2208C65CF1C42A7DE8

Prefeitura Municipal de Santo Amaro



De	Para	Âng. Int.	Distância	Coord. E(X)	Coord. N(Y)
1	2	97°04'48"	3,91 m	531.334,2235	8.613.204,8096
2	3	78°31'58"	21,83 m	531.335,0395	8.613.208,6311
3	4	198°34'50"	1,21 m	531.355,0525	8.613.199,9204
4	5	84°13'39"	5,89 m	531.356,2553	8.613.199,8164
5	6	90°10'19"	3,78 m	531.355,1595	8.613.194,0248
6	7	90°53'22"	3,94 m	531.351,4460	8.613.194,7158
7	1	260°31'05"	18,93 m	531.352,1075	8.613.198,6049

RENEE BUZAHF Ativado de forma digital por RENEZ BUZAHF FONTES BARRETO
 FONTES NASCIMENTO: 78831237
 BARRETO DOB: 12/21/24
 NASCIMENTO: 7 DOB: 2024.07.19
 8831237500 12/21/24 - 03:00'

Prefeitura Municipal de Santo Amaro				
RESP. TÉCN.: Renée Buzahr Fontes Barreto Nascimento CREA: 0500186596	ENDEREÇO: Sacramento - Santo Amaro (BA)			
	LOTE: 41	QUADRA: 13	ÁREA: 82,43 m²	ESCALA: 1 / 300
	DATA: 05/06/2024			
	PROPRIETÁRIO: Município de Santo Amaro			

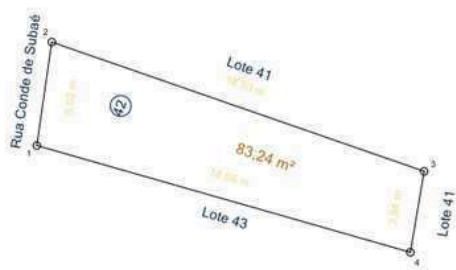
A4 = (297mm x 210mm)

Praça Purificação | S/N | Centro | Santo Amaro-Ba

www.pmsantoamaro.ba.ipmbrasil.org.br/

Este documento foi assinado digitalmente por SERASA Experian
EC3D2991566A0D2208C65CF1C42A7DE8

Prefeitura Municipal de Santo Amaro



De	Para	Âng. Int.	Distância	Coord. E(X)	Coord. N(Y)
1	2	97°41'25"	5,02 m	531.333,5028	8.613.199,8425
2	3	79°07'16"	18,93 m	531.334,2235	8.613.204,8096
3	4	99°28'55"	3,94 m	531.352,1075	8.613.198,6049
4	1	83°42'23"	18,66 m	531.351,4460	8.613.194,7158

RENEE BUZAHF Ativado de forma Digital por RENEZ BUZAHF FONTES BARRETO
 FONTES BARRETO
 BARRETO NASCIMENTO:78831237
 NASCIMENTO:7 DOB: 2024.07.19
 8831237500 122124-93109

Prefeitura Municipal de Santo Amaro					
RESP. TÉCN.: Renée Buzahr Fontes Barreto Nascimento CREA: 0500186596	ENDEREÇO: Sacramento - Santo Amaro (BA)				
	LOTE: 42	QUADRA: 13	ÁREA: 83,10 m ²	ESCALA: 1 / 300	DATA: 05/06/2024
	PROPRIETÁRIO: Município de Santo Amaro				

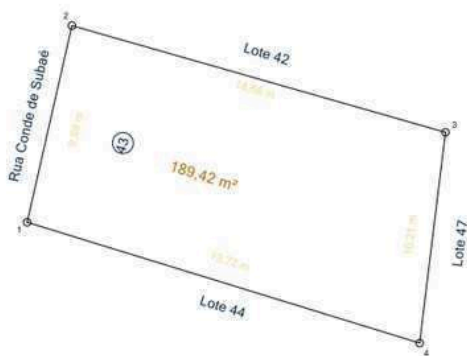
A4 = (297mm x 210mm)

Praça Purificação | S/N | Centro | Santo Amaro-Ba

www.pmsantoamaro.ba.ipmbrasil.org.br/

Este documento foi assinado digitalmente por SERASA Experian
EC3D2991566A0D2208C65CF1C42A7DE8

Prefeitura Municipal de Santo Amaro



De	Para	Âng. Int.	Distância	Coord. E(X)	Coord. N(Y)
1	2	94°17'27"	9,69 m	531.331,3510	8.613.190,3899
2	3	86°52'45"	18,66 m	531.333,5028	8.613.199,8425
3	4	98°56'37"	10,21 m	531.351,4460	8.613.194,7158
4	1	79°53'11"	19,72 m	531.350,2018	8.613.184,5850

RENEE BUZAHF Ativado de forma
 FONTES Digital por RENEE
 BARRETO BUZAH FONTES
 NASCIMENTO: 7 BARRETO
 8831237500 NASCIMENTO: 78831237
000 000
122124-03100

Prefeitura Municipal de Santo Amaro

RESP. TÉCN.:

Renée Buzahr Fontes
Barreto Nascimento
CREA: 0500186596

ENDEREÇO:

Sacramento - Santo Amaro (BA)

LOTE:

43

QUADRA:

13

ÁREA:

189,42 m²

ESCALA:

1 / 300

DATA:

05/06/2024

PROPRIETÁRIO:

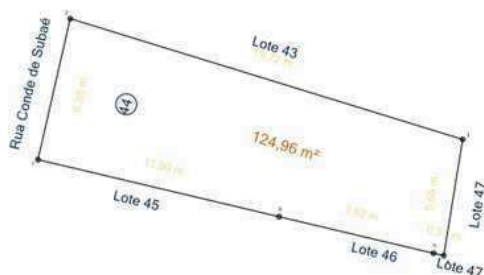
Município de Santo Amaro

Praça Purificação | S/N | Centro | Santo Amaro-Ba

www.pmsantoamaro.ba.ipmbrasil.org.br/

Este documento foi assinado digitalmente por SERASA Experian
EC3D2991566A0D2208C65CF1C42A7DE8

Prefeitura Municipal de Santo Amaro



De	Para	Âng. Int.	Distância	Coord. E(X)	Coord. N(Y)
1	2	90°26'42"	6,95 m	531.329,8012	8.613.183,6119
2	3	85°45'51"	19,72 m	531.331,3510	8.613.190,3899
3	4	97°53'01"	5,66 m	531.350,2018	8.613.184,5850
4	5	85°54'26"	0,51 m	531.349,2933	8.613.178,9954
5	6	180°00'00"	7,62 m	531.348,8009	8.613.179,1120
6	1	180°00'00"	11,90 m	531.341,3834	8.613.180,8688

RENEE BUZAHF Ativado de forma
 FONTES digital por RENE
 BARRETO BUZAH FONTES
 NASCIMENTO:7 BARRETO
 8831237500 NASCIMENTO:76831237
000 Data: 2024.07.19
12:21:24 - 03:00'

Prefeitura Municipal de Santo Amaro

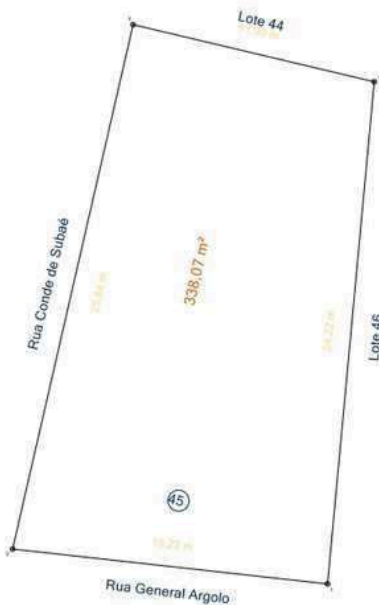
RESP. TÉCN.: Renée Buzahr Fontes Barreto Nascimento CREA: 0500186596	ENDEREÇO:				
	Sacramento - Santo Amaro (BA)				
	LOTE:	QUADRA:	ÁREA:	ESCALA:	DATA:
44	13	124,96 m ²	1 / 300	05/06/2024	
PROPRIETÁRIO:					
Município de Santo Amaro					

Praça Purificação | S/N | Centro | Santo Amaro-Ba

www.pmsantoamaro.ba.ipmbrasil.org.br/

Este documento foi assinado digitalmente por SERASA Experian
EC3D2991566A0D2208C65CF1C42A7DE8

Prefeitura Municipal de Santo Amaro



De	Para	Âng. Int.	Distância	Coord. E(X)	Coord. N(Y)
1	2	88°59'54"	15,22 m	531.339,1414	8.613.156,7546
2	3	83°22'07"	25,84 m	531.324,0126	8.613.158,4285
3	4	89°37'13"	11,90 m	531.329,8012	8.613.183,6119
4	1	98°00'46"	24,22 m	531.341,3834	8.613.180,8688

RENEE BUZAHF Assinado de forma Digital por RENEE BUZAHF FONTES BARRETO
 FONTES NASCIMENTO:76831237
 BARRETO CPF:122124-93109
 NASCIMENTO:76831237
 8831237500

Prefeitura Municipal de Santo Amaro

RESP. TÉCNICO:

Renée Buzahr Fontes
 Barreto Nascimento
 CREA: 0500186596

ENDEREÇO:

Sacramento - Santo Amaro (BA)

LOTE:

45

QUADRA:

13

ÁREA:

338,07 m²

ESCALA:

1 / 300

DATA:

05/06/2024

PROPRIETÁRIO:

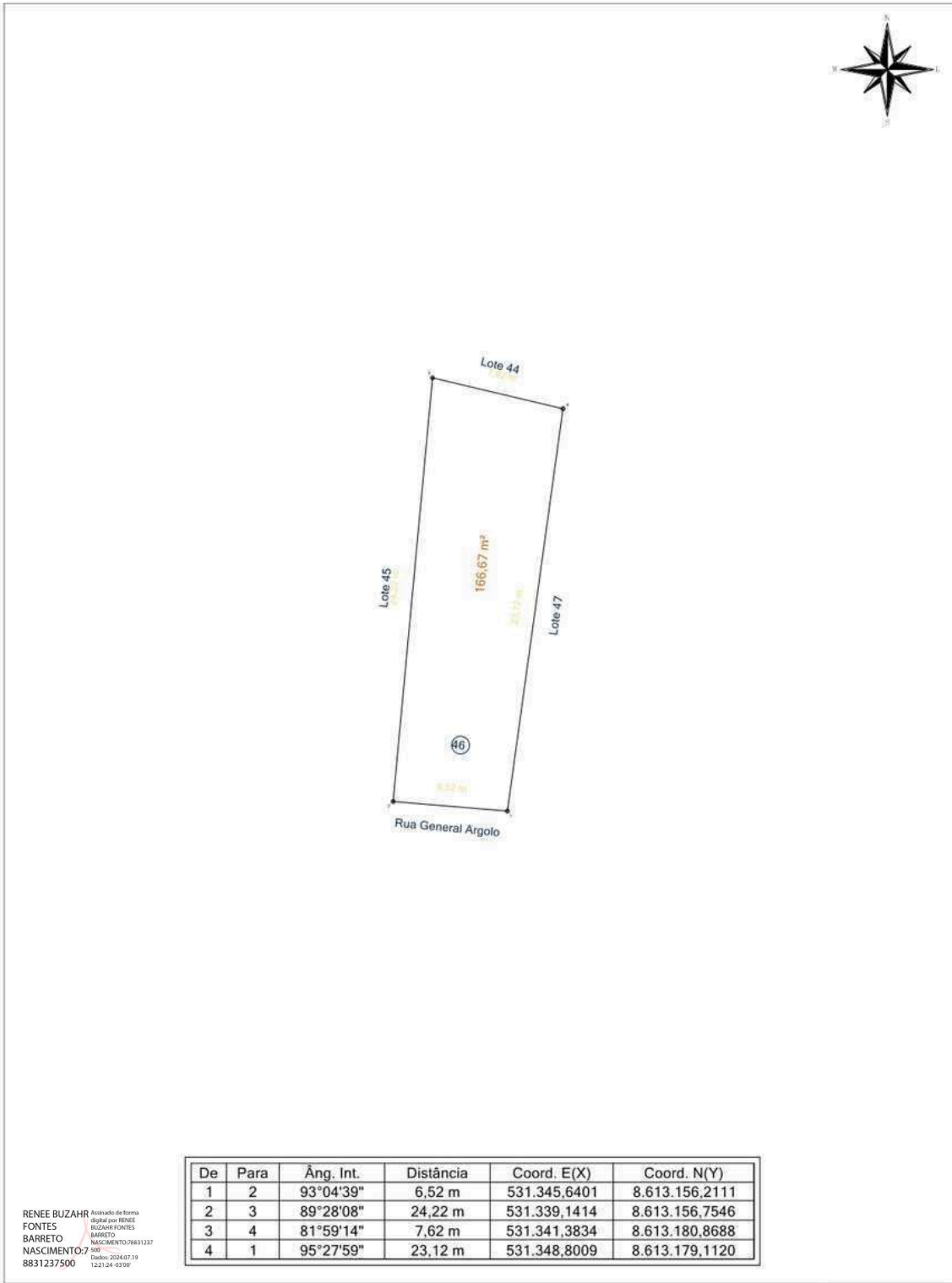
Município de Santo Amaro

Praça Purificação | S/N | Centro | Santo Amaro-Ba

www.pmsantoamaro.ba.ipmbrasil.org.br/

Este documento foi assinado digitalmente por SERASA Experian
EC3D2991566A0D2208C65CF1C42A7DE8

Prefeitura Municipal de Santo Amaro



RENEE BUZAHF Ativado de forma
 FONTES digital por RENE
 BARRETO BUZAH FONTES
 NASCIMENTO: 7 BARRETO
 8831237500 NASCIMENTO: 76831237
05/06/2024 07:19
12:21:24 -03'00'

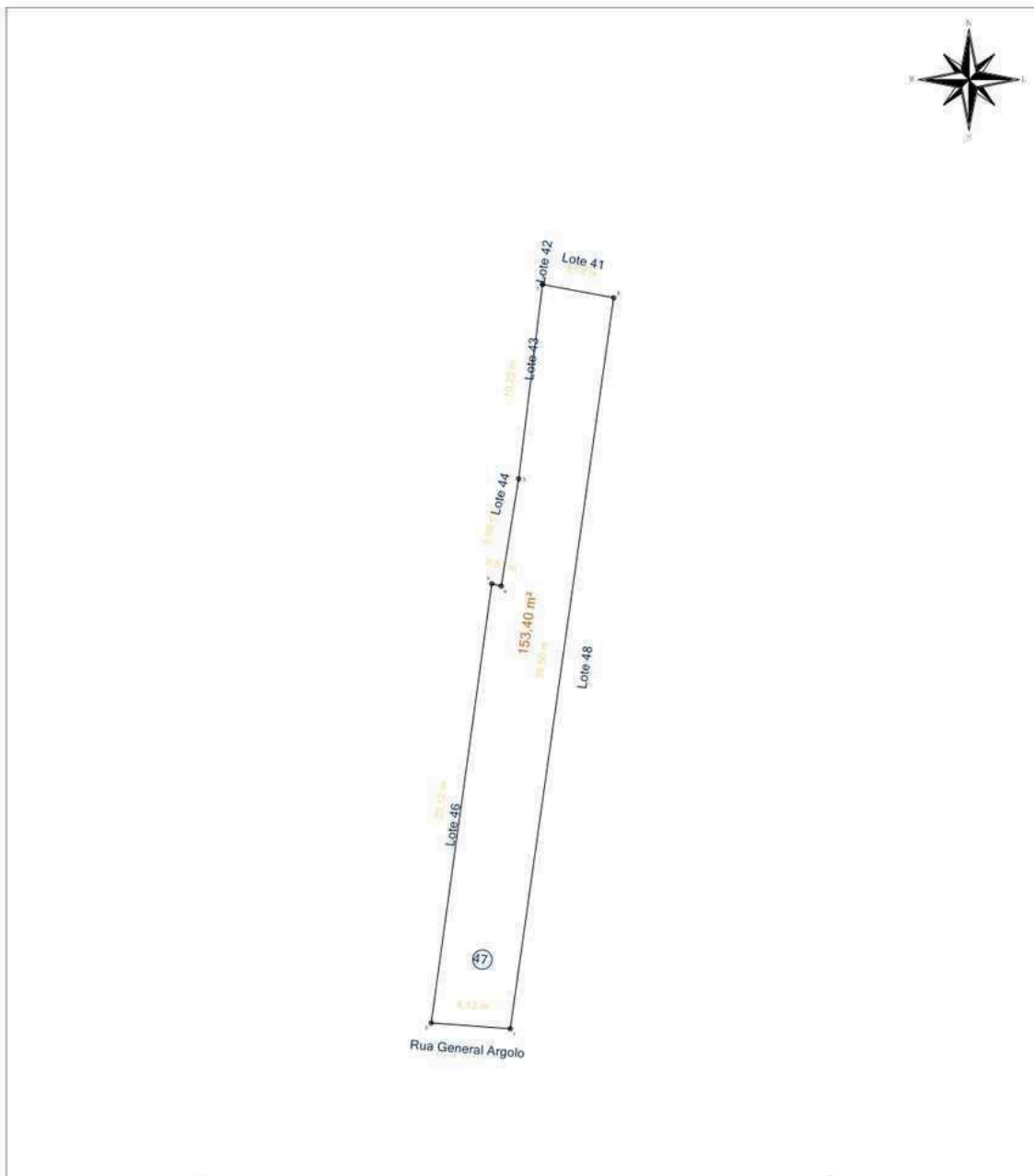
Prefeitura Municipal de Santo Amaro				
RESP. TÉCN.: Renée Buzahr Fontes Barreto Nascimento CREA: 0500186596	ENDEREÇO:			
	Sacramento - Santo Amaro (BA)			
	LOTE:	QUADRA:	ÁREA:	ESCALA:
46	13	166,67 m ²	1 / 300	05/06/2024
PROPRIETÁRIO:				
Município de Santo Amaro				

Praça Purificação | S/N | Centro | Santo Amaro-Ba

www.pmsantoamaro.ba.ipmbrasil.org.br/

Este documento foi assinado digitalmente por SERASA Experian
EC3D2991566A0D2208C65CF1C42A7DE8

Prefeitura Municipal de Santo Amaro



De	Para	Âng. Int.	Distância	Coord. E(X)	Coord. N(Y)
1	2	93°49'32"	4,13 m	531.349,7626	8.613.155,9059
2	3	86°22'29"	23,12 m	531.345,6401	8.613.156,2111
3	4	84°32'01"	0,51 m	531.348,8009	8.613.179,1120
4	5	274°05'34"	5,66 m	531.349,2933	8.613.178,9954
5	6	182°13'34"	10,22 m	531.350,2018	8.613.184,5850
6	7	357°17'36"	0,01 m	531.351,4485	8.613.194,7302
7	8	269°10'16"	3,78 m	531.351,4460	8.613.194,7158
8	1	92°28'58"	38,50 m	531.355,1595	8.613.194,0248

RENEE BUZAHF Assinado de forma Digital por RENEE BUZAHF FONTES BARRETO
 FONTES BARRETO
 NASCIMENTO: 7/08/1983
 8831237500 CPF 05/06/2024 07:19
 122124-93109 Assinatura

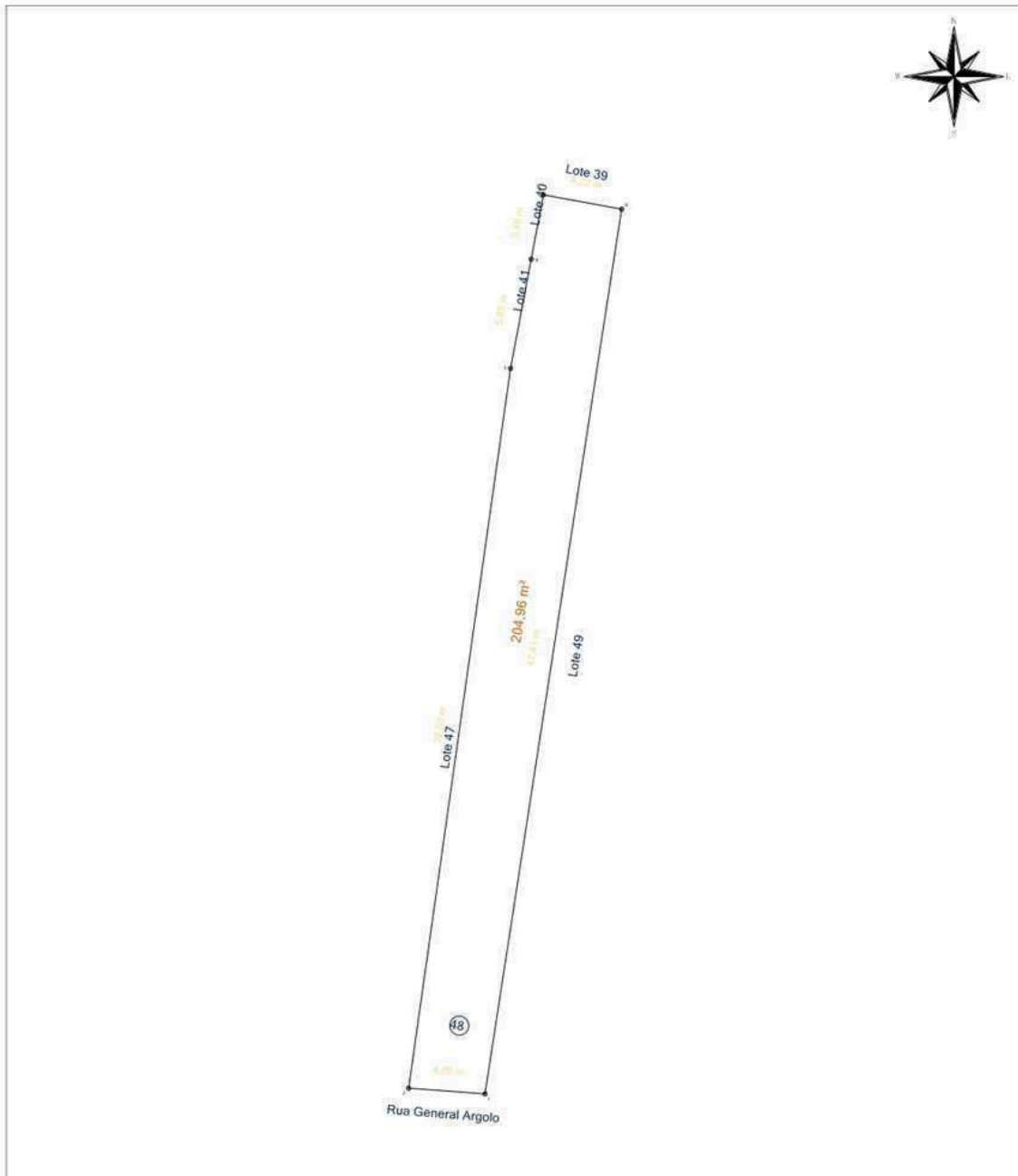
Prefeitura Municipal de Santo Amaro					
RESP. TÉCNICO:		ENDEREÇO:			
Renée Buzahr Fontes Barreto Nascimento CREA: 0500186596		Sacramento - Santo Amaro (BA)			
LOTE:	QUADRA:	ÁREA:	ESCALA:	DATA:	
47	13	153,40 m²	1 / 300	05/06/2024	
PROPRIETÁRIO:		Município de Santo Amaro			

Praça Purificação | S/N | Centro | Santo Amaro-Ba

www.pmsantoamaro.ba.ipmbrasil.org.br/

Este documento foi assinado digitalmente por SERASA Experian
EC3D2991566A0D2208C65CF1C42A7DE8

Prefeitura Municipal de Santo Amaro



De	Para	Âng. Int.	Distância	Coord. E(X)	Coord. N(Y)
1	2	94°33'08"	4,05 m	531.353,8056	8.613.155,6067
2	3	86°10'27"	38,50 m	531.349,7626	8.613.155,9059
3	4	177°20'43"	5,89 m	531.355,1595	8.613.194,0248
4	5	180°00'01"	3,46 m	531.356,2553	8.613.199,8164
5	6	90°20'37"	4,22 m	531.356,8993	8.613.203,2207
6	1	91°35'04"	47,41 m	531.361,0464	8.613.202,4619

RENEE BUZAHF Assinado de forma Digital por RENEE BUZAHF FONTES BARRETO
 FONTES NASCIMENTO: 78831237
 BARRETO DATA: 2024.07.19 12:21:24 -03'00'
 NASCIMENTO: 78831237500

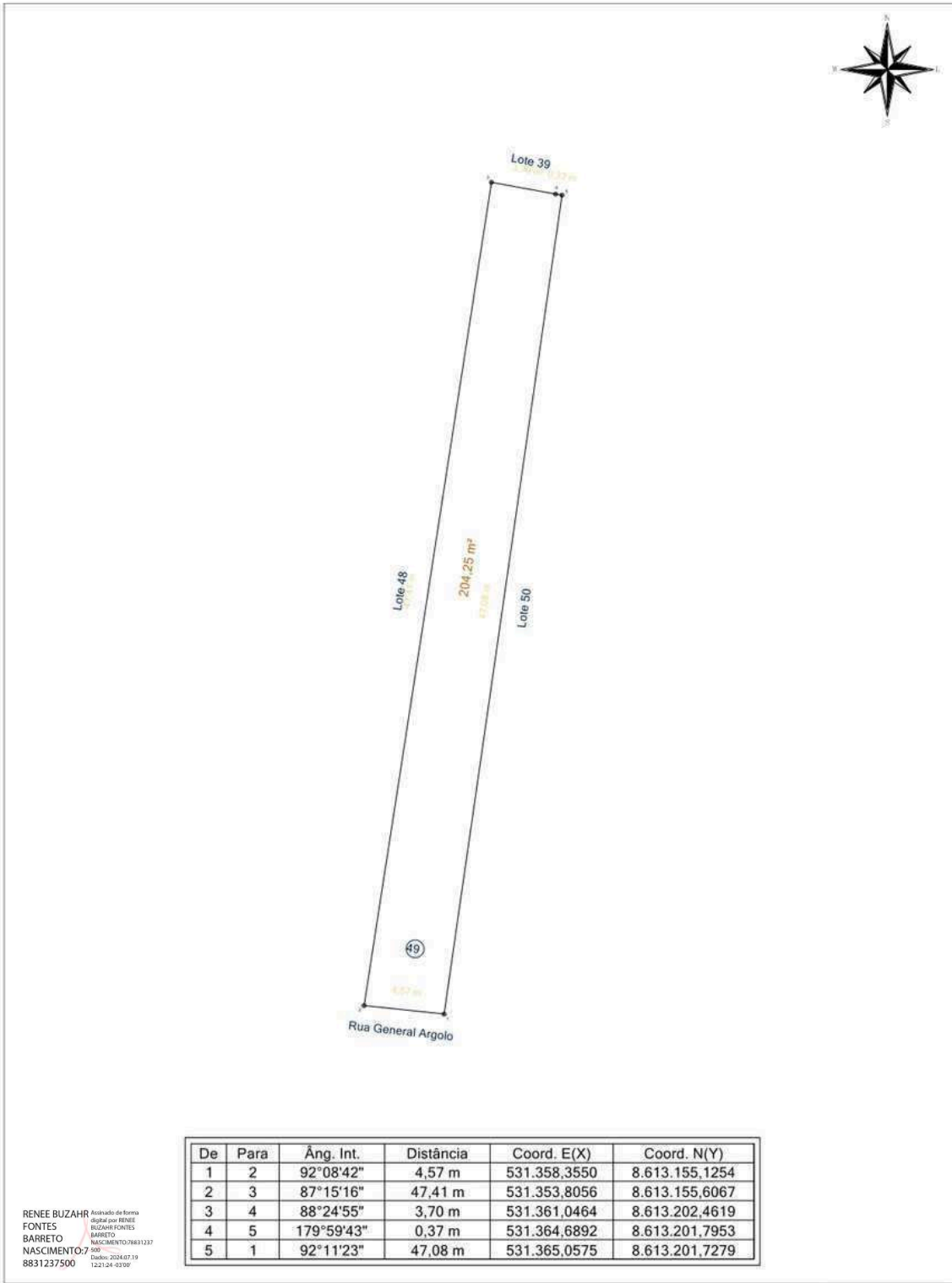
Prefeitura Municipal de Santo Amaro				
RESP. TÉCNICO:	ENDEREÇO:			
Renée Buzahr Fontes Barreto Nascimento CREA: 0500186596	Sacramento - Santo Amaro (BA)			
	LOTE: 48	QUADRA: 13	ÁREA: 204,96 m²	ESCALA: 1 / 300
	DATA: 05/06/2024			
	PROPRIETÁRIO: Município de Santo Amaro			

Praça Purificação | S/N | Centro | Santo Amaro-Ba

www.pmsantoamaro.ba.ipmbrasil.org.br/

Este documento foi assinado digitalmente por SERASA Experian
EC3D2991566A0D2208C65CF1C42A7DE8

Prefeitura Municipal de Santo Amaro



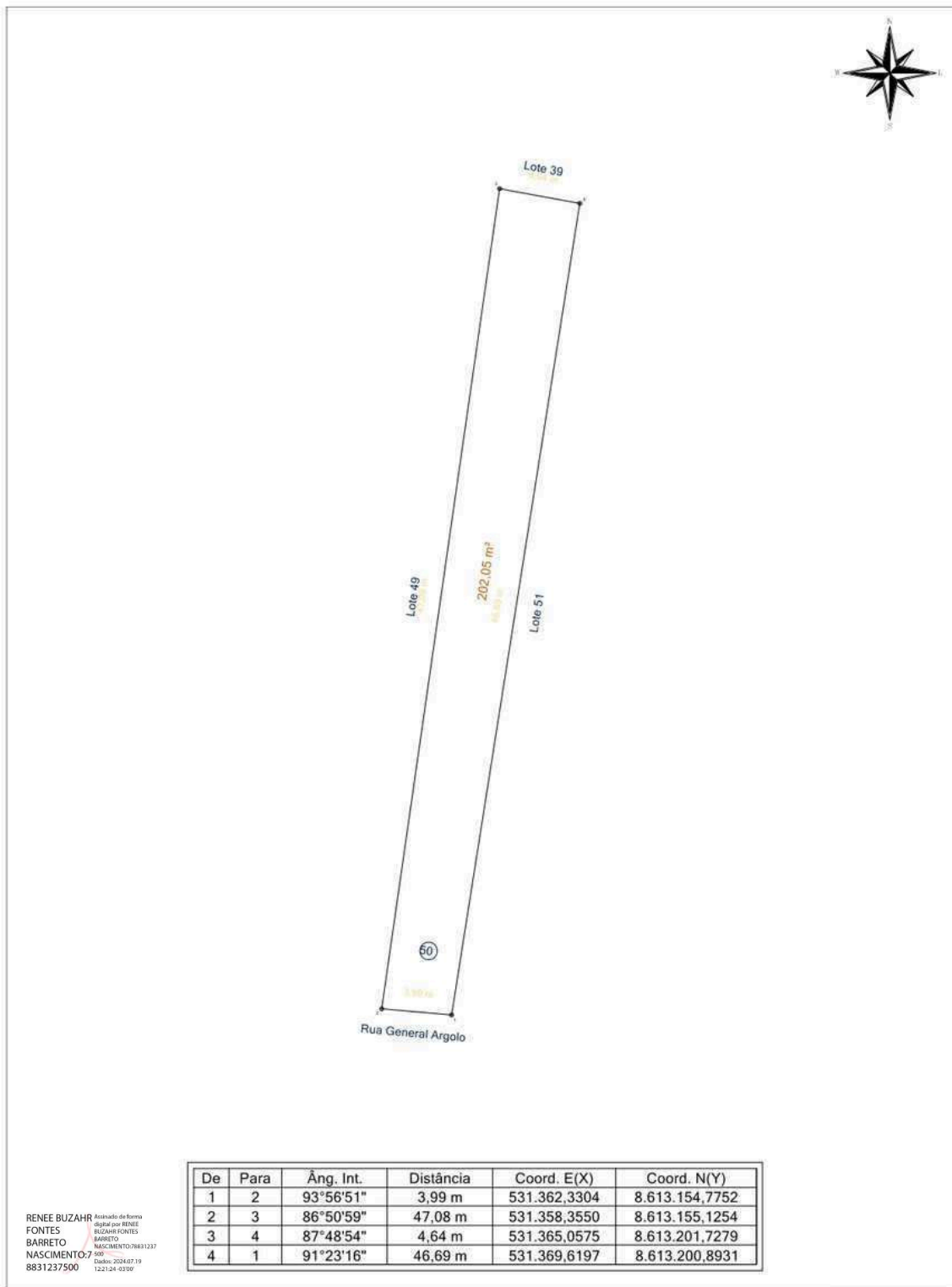
Prefeitura Municipal de Santo Amaro				
RESP. TÉCN.: Renée Buzahr Fontes Barreto Nascimento CREA: 0500186596	ENDEREÇO: Sacramento - Santo Amaro (BA)			
LOTE: <div style="text-align: center; font-weight: bold; font-size: 1.2em;">49</div>	QUADRA: <div style="text-align: center; font-weight: bold; font-size: 1.2em;">13</div>	ÁREA: <div style="text-align: center; font-weight: bold; font-size: 1.2em;">204,25 m²</div>	ESCALA: <div style="text-align: center; font-weight: bold; font-size: 1.2em;">1 / 300</div>	DATA: <div style="text-align: center; font-weight: bold; font-size: 1.2em;">05/06/2024</div>
PROPRIETÁRIO: Município de Santo Amaro				

Praça Purificação | S/N | Centro | Santo Amaro-Ba

www.pmsantoamaro.ba.ipmbrasil.org.br/

Este documento foi assinado digitalmente por SERASA Experian
EC3D2991566A0D2208C65CF1C42A7DE8

Prefeitura Municipal de Santo Amaro



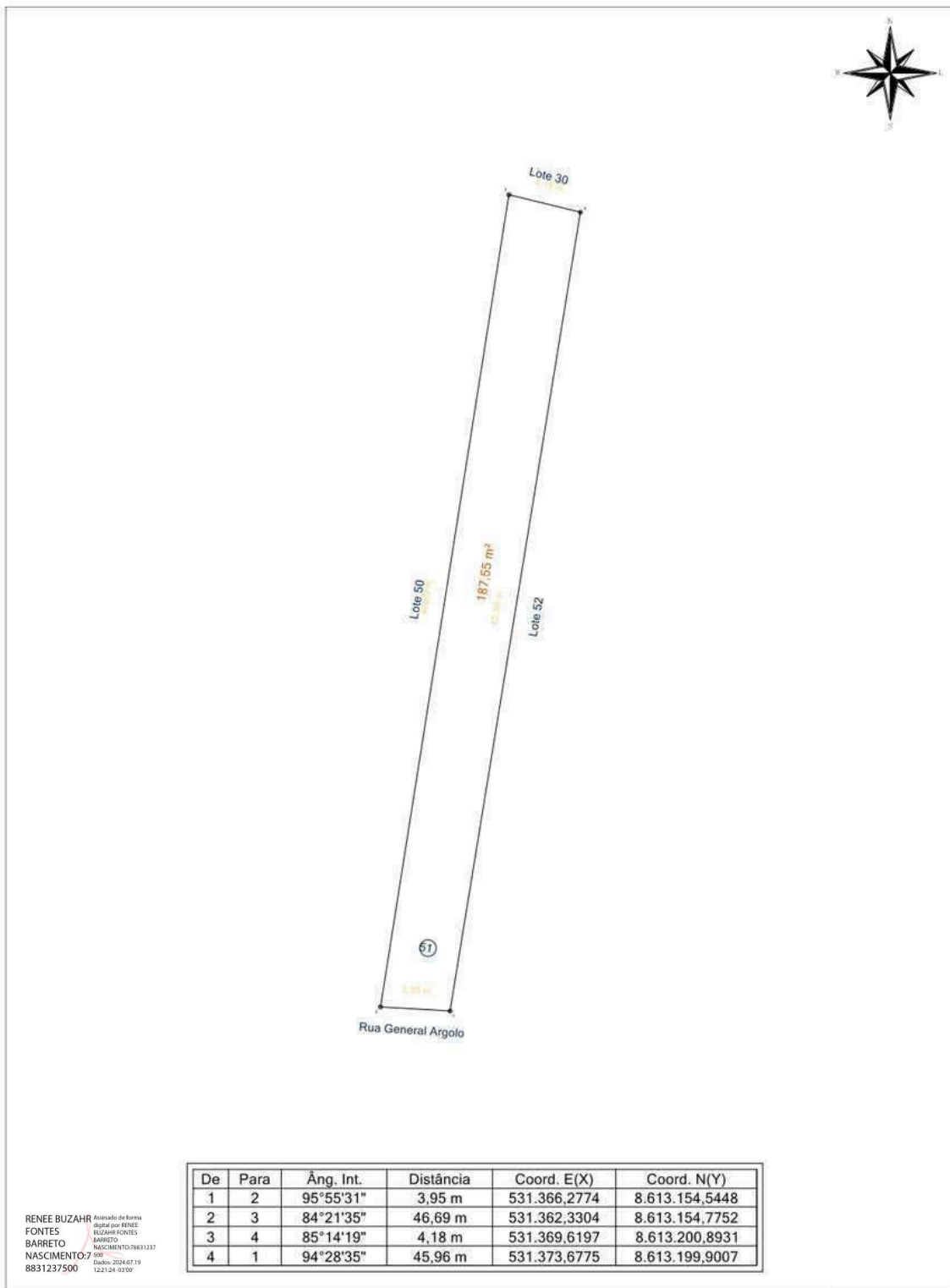
Prefeitura Municipal de Santo Amaro					
RESP. TÉCN.: Renée Buzahr Fontes Barreto Nascimento CREA: 0500186596	ENDEREÇO: Sacramento - Santo Amaro (BA)				
	LOTE: 50	QUADRA: 13	ÁREA: 202,05 m²	ESCALA: 1 / 300	DATA: 05/06/2024
	PROPRIETÁRIO: Município de Santo Amaro				

Praça Purificação | S/N | Centro | Santo Amaro-Ba

www.pmsantoamaro.ba.ipmbrasil.org.br/

Este documento foi assinado digitalmente por SERASA Experian
EC3D2991566A0D2208C65CF1C42A7DE8

Prefeitura Municipal de Santo Amaro



RENEE BUZAHF Assinado de forma digital por RENEE BUZAHF FONTES BARRETO NASCIMENTO
 FONTES BARRETO NASCIMENTO: 78831237
 8831237500 2024.07.19 12:21:24 -03'00'

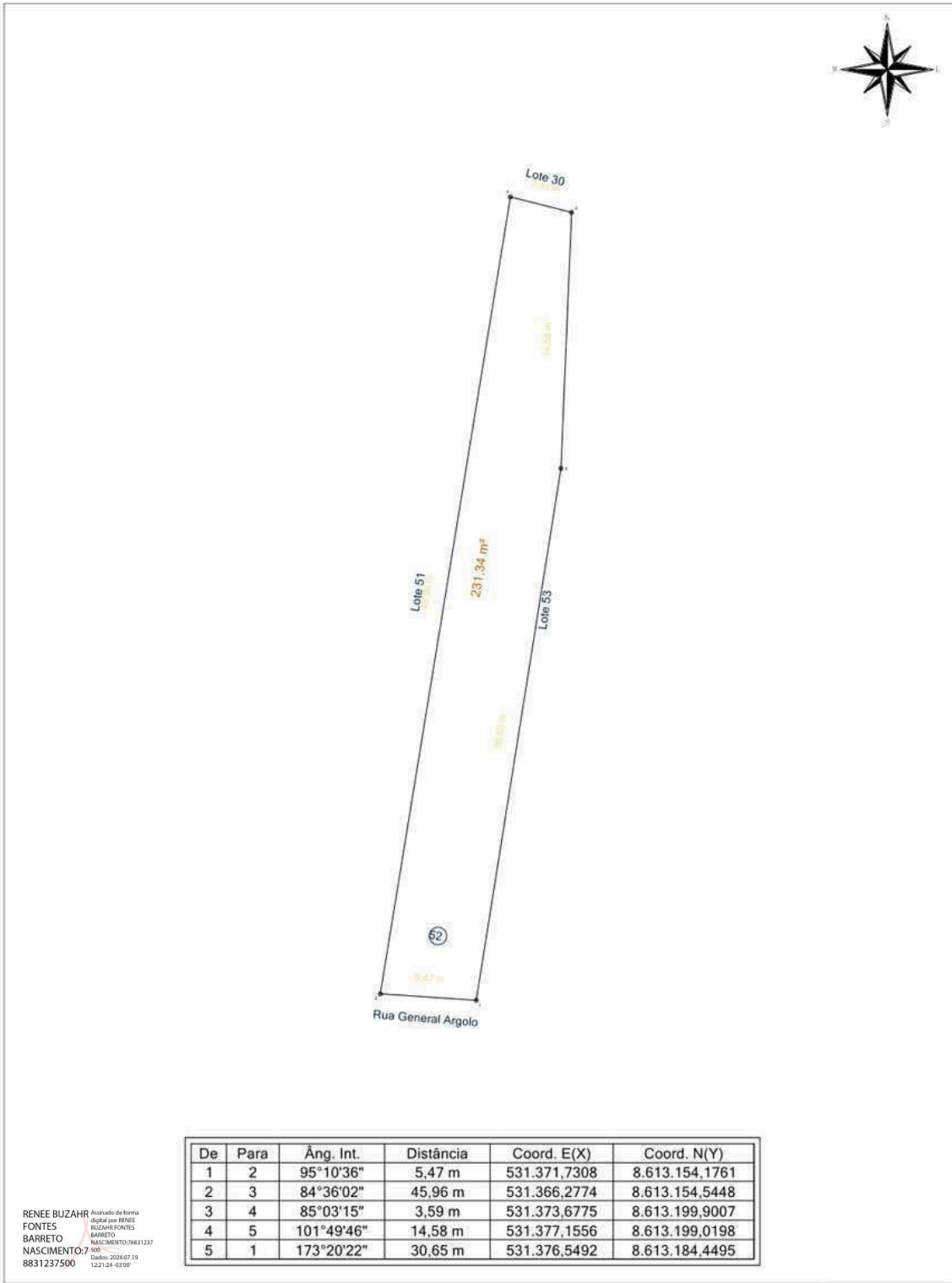
Prefeitura Municipal de Santo Amaro					
RESP. TÉCNICO:		ENDEREÇO:			
Renée Buzahr Fontes Barreto Nascimento CREA: 0500186596		Sacramento - Santo Amaro (BA)			
		LOTE: 51	QUADRA: 13	ÁREA: 187,55 m ²	ESCALA: 1 / 300
		PROPRIETÁRIO: Município de Santo Amaro			

Praça Purificação | S/N | Centro | Santo Amaro-Ba

www.pmsantoamaro.ba.ipmbrasil.org.br/

Este documento foi assinado digitalmente por SERASA Experian
EC3D2991566A0D2208C65CF1C42A7DE8

Prefeitura Municipal de Santo Amaro



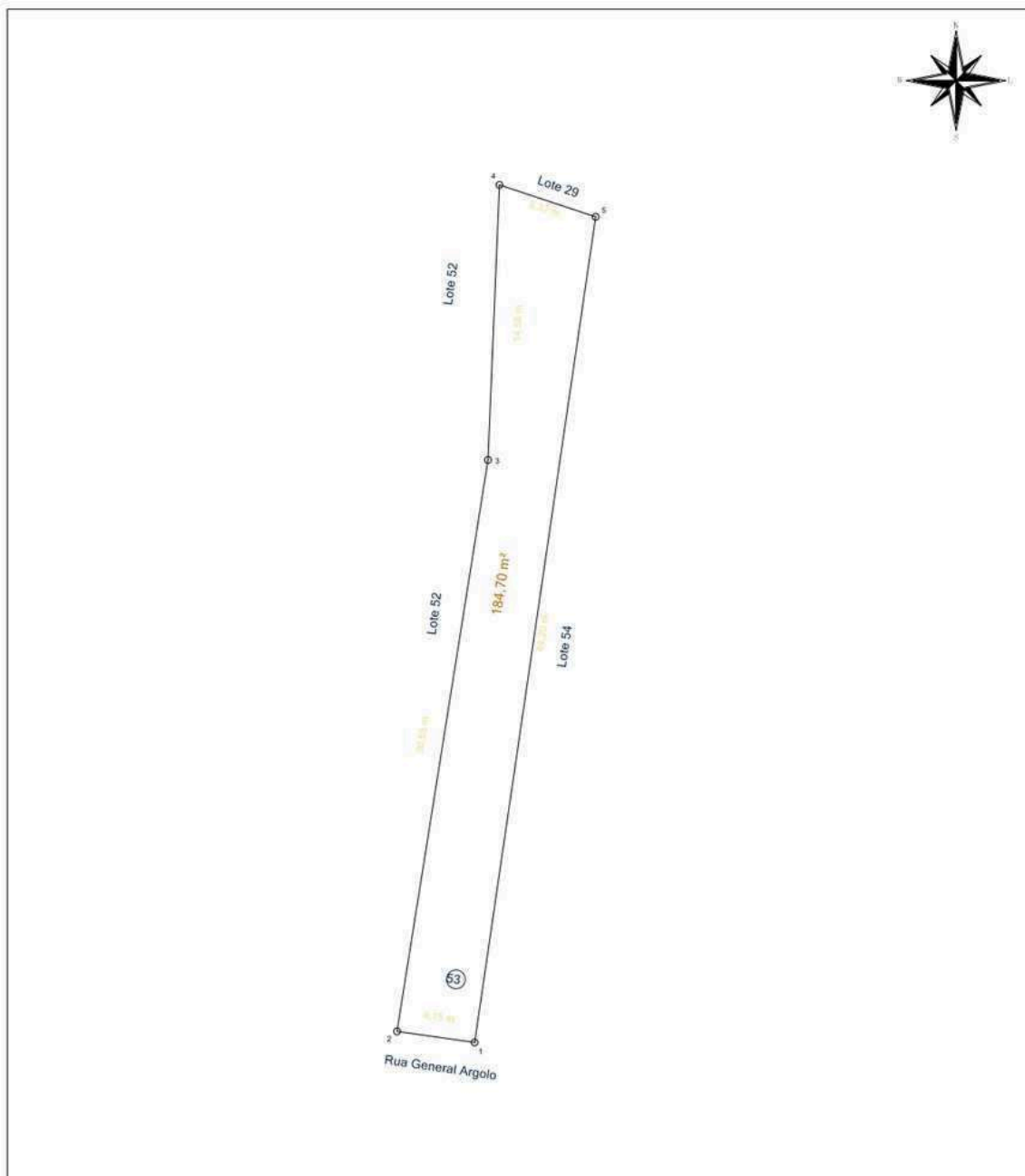
Prefeitura Municipal de Santo Amaro				
RESP. TÉCN.: Renée Buzahr Fontes Barreto Nascimento CREA: 0500186596	ENDEREÇO: Sacramento - Santo Amaro (BA)			
LOTE: <div style="text-align: center; font-weight: bold; font-size: 1.2em;">52</div>	QUADRA: <div style="text-align: center; font-weight: bold; font-size: 1.2em;">13</div>	ÁREA: <div style="text-align: center; font-weight: bold; font-size: 1.2em;">231,34 m²</div>	ESCALA: <div style="text-align: center; font-weight: bold; font-size: 1.2em;">1 / 300</div>	DATA: <div style="text-align: center; font-weight: bold; font-size: 1.2em;">05/06/2024</div>
PROPRIETÁRIO: Município de Santo Amaro				

Praça Purificação | S/N | Centro | Santo Amaro-Ba

www.pmsantoamaro.ba.ipmbrasil.org.br/

Este documento foi assinado digitalmente por SERASA Experian
EC3D2991566A0D2208C65CF1C42A7DE8

Prefeitura Municipal de Santo Amaro



De	Para	Âng. Int.	Distância	Coord. E(X)	Coord. N(Y)
1	2	90°14'49"	4,15 m	531.375,8423	8.613.153,5918
2	3	89°02'44"	30,65 m	531.371,7308	8.613.154,1761
3	4	186°39'38"	14,58 m	531.376,5492	8.613.184,4495
4	5	74°01'29"	5,37 m	531.377,1556	8.613.199,0198
5	1	100°01'19"	44,20 m	531.382,2511	8.613.197,3289

RENEE BUZAHF Arquitado de forma Digital por RENEZ BUZAHF FONTES BARRETO
 FONTES BARRETO
 BARRETO NASCIMENTO: 78831237
 NASCIMENTO: 7 DOB: 2024.07.19
 8831237500 122124-93109

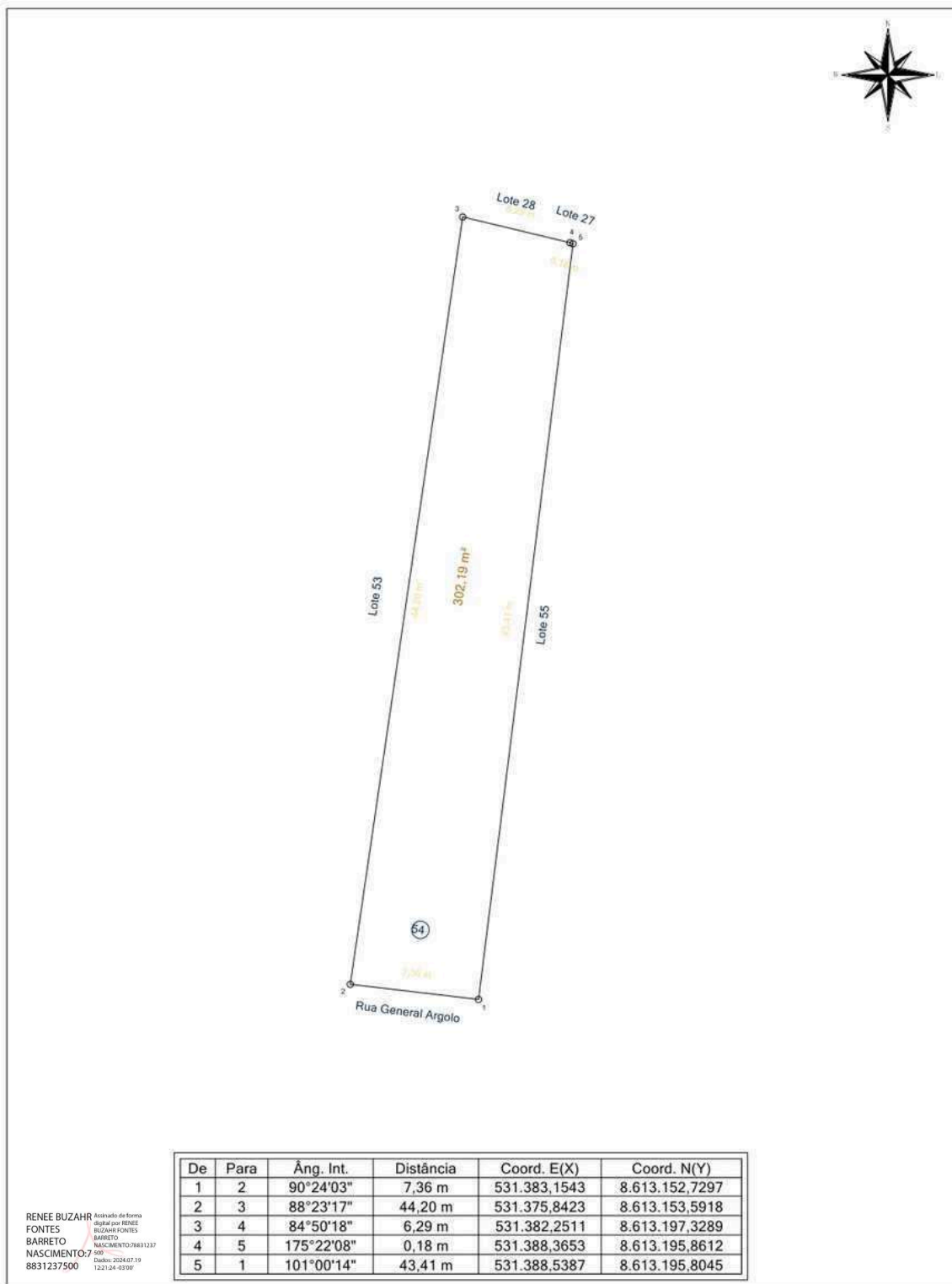
Prefeitura Municipal de Santo Amaro				
RESP. TÉCN.:	ENDEREÇO:			
Renée Buzahr Fontes Barreto Nascimento CREA: 0500186596	Sacramento - Santo Amaro (BA)			
	LOTE:	QUADRA:	ÁREA:	ESCALA:
	53	13	184,66 m ²	1 / 300
	DATA: 05/06/2024			
	PROPRIETÁRIO:			
	Município de Santo Amaro			

Praça Purificação | S/N | Centro | Santo Amaro-Ba

www.pmsantoamaro.ba.ipmbrasil.org.br/

Este documento foi assinado digitalmente por SERASA Experian
EC3D2991566A0D2208C65CF1C42A7DE8

Prefeitura Municipal de Santo Amaro



De	Para	Âng. Int.	Distância	Coord. E(X)	Coord. N(Y)
1	2	90°24'03"	7,36 m	531.383,1543	8.613.152,7297
2	3	88°23'17"	44,20 m	531.375,8423	8.613.153,5918
3	4	84°50'18"	6,29 m	531.382,2511	8.613.197,3289
4	5	175°22'08"	0,18 m	531.388,3653	8.613.195,8612
5	1	101°00'14"	43,41 m	531.388,5387	8.613.195,8045

RENEE BUZAHF Arquitado de forma Digital por RENE BUZAHF FONTES BARRETO
 FONTES BARRETO
 NASCIMENTO: 7 DOB
 8831237500 DATA: 2024.07.19 12:21:24 -03'00'

Prefeitura Municipal de Santo Amaro					
RESP. TÉCN.: Renée Buzahr Fontes Barreto Nascimento CREA: 0500186596	ENDEREÇO: Sacramento - Santo Amaro (BA)				
	LOTE: 54	QUADRA: 13	ÁREA: 302,19 m²	ESCALA: 1 / 300	DATA: 05/06/2024
	PROPRIETÁRIO: Município de Santo Amaro				

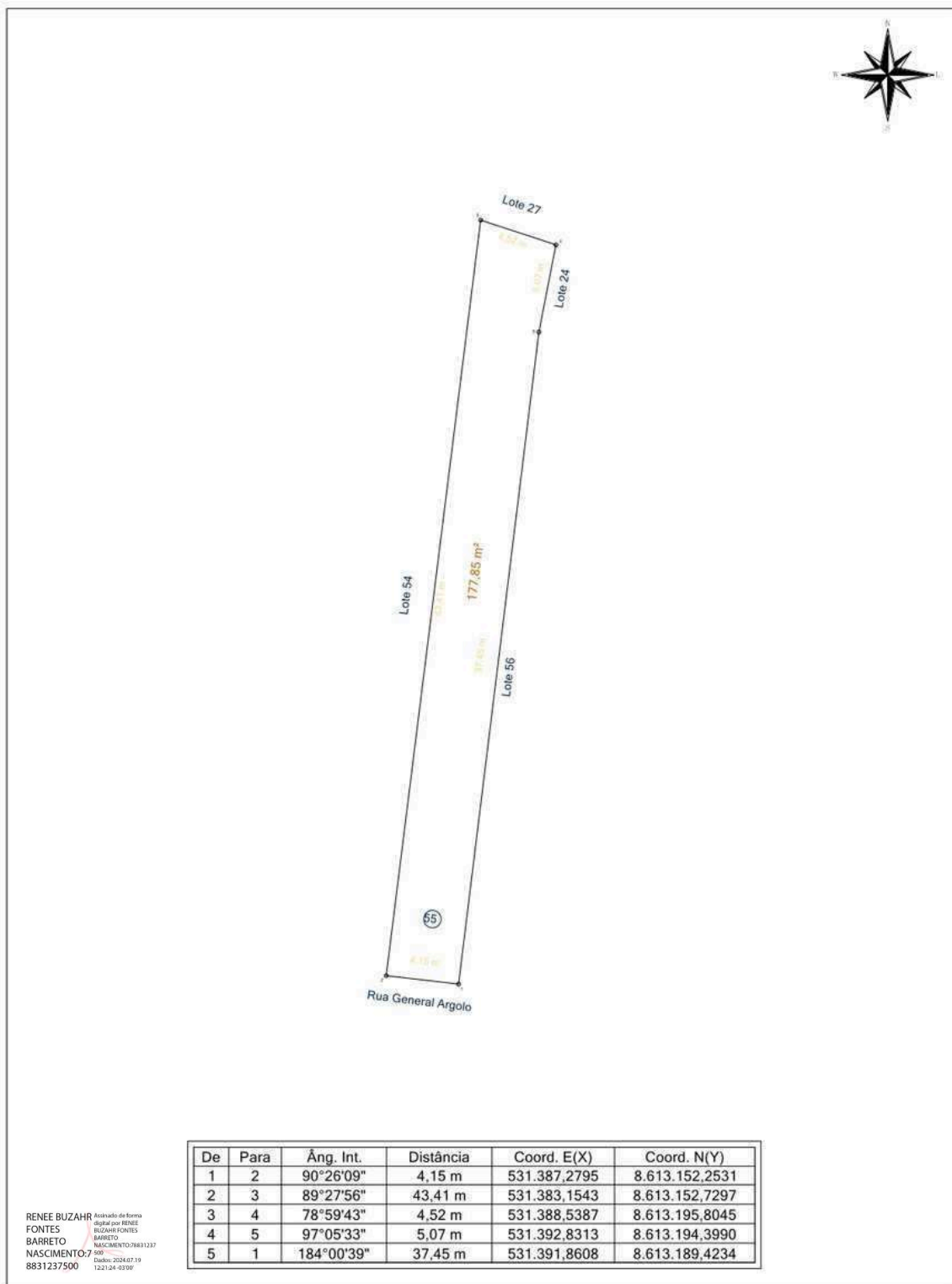
A4 = (297mm x 210mm)

Praça Purificação | S/N | Centro | Santo Amaro-Ba

www.pmsantoamaro.ba.ipmbrasil.org.br/

Este documento foi assinado digitalmente por SERASA Experian
EC3D2991566A0D2208C65CF1C42A7DE8

Prefeitura Municipal de Santo Amaro



De	Para	Âng. Int.	Distância	Coord. E(X)	Coord. N(Y)
1	2	90°26'09"	4,15 m	531.387,2795	8.613.152,2531
2	3	89°27'56"	43,41 m	531.383,1543	8.613.152,7297
3	4	78°59'43"	4,52 m	531.388,5387	8.613.195,8045
4	5	97°05'33"	5,07 m	531.392,8313	8.613.194,3990
5	1	184°00'39"	37,45 m	531.391,8608	8.613.189,4234

RENEE BUZAHF Assinado de forma digital por RENEE BUZAHF FONTES BARRETO
 FONTES BARRETO
 BARRETO NASCIMENTO:78831237
 NASCIMENTO:7 000
 8831237500 02/08/2024 07:19
 122124-93100'

Prefeitura Municipal de Santo Amaro				
RESP. TÉCN.: Renée Buzahr Fontes Barreto Nascimento CREA: 0500186596	ENDEREÇO:			
	Sacramento - Santo Amaro (BA)			
	LOTE:	QUADRA:	ÁREA:	ESCALA:
55	13	177,85 m ²	1 / 300	05/06/2024
PROPRIETÁRIO:				
Município de Santo Amaro				

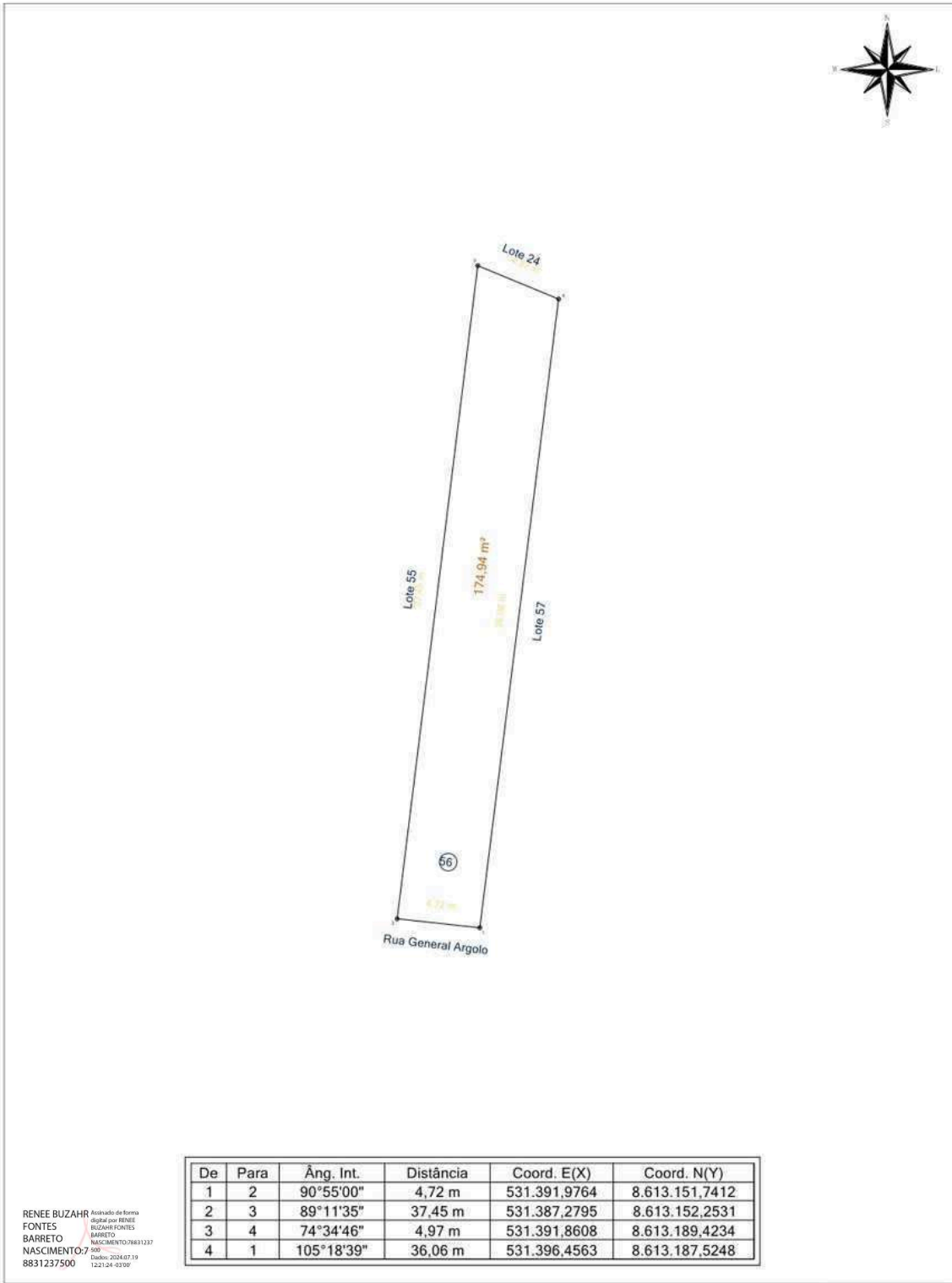
A4 = (297mm x 210mm)

Praça Purificação | S/N | Centro | Santo Amaro-Ba

www.pmsantoamaro.ba.ipmbrasil.org.br/

Este documento foi assinado digitalmente por SERASA Experian
EC3D2991566A0D2208C65CF1C42A7DE8

Prefeitura Municipal de Santo Amaro



De	Para	Âng. Int.	Distância	Coord. E(X)	Coord. N(Y)
1	2	90°55'00"	4,72 m	531.391,9764	8.613.151,7412
2	3	89°11'35"	37,45 m	531.387,2795	8.613.152,2531
3	4	74°34'46"	4,97 m	531.391,8608	8.613.189,4234
4	1	105°18'39"	36,06 m	531.396,4563	8.613.187,5248

RENEE BUZAHF Assinado de forma Digital por RENEE BUZAHF FONTES BARRETO
 FONTES RENÉE BUZAHF FONTES BARRETO
 BARRETO NASCIMENTO:78831237
 NASCIMENTO:7 DOB: 2024.07.19
 8831237500 122124-93109

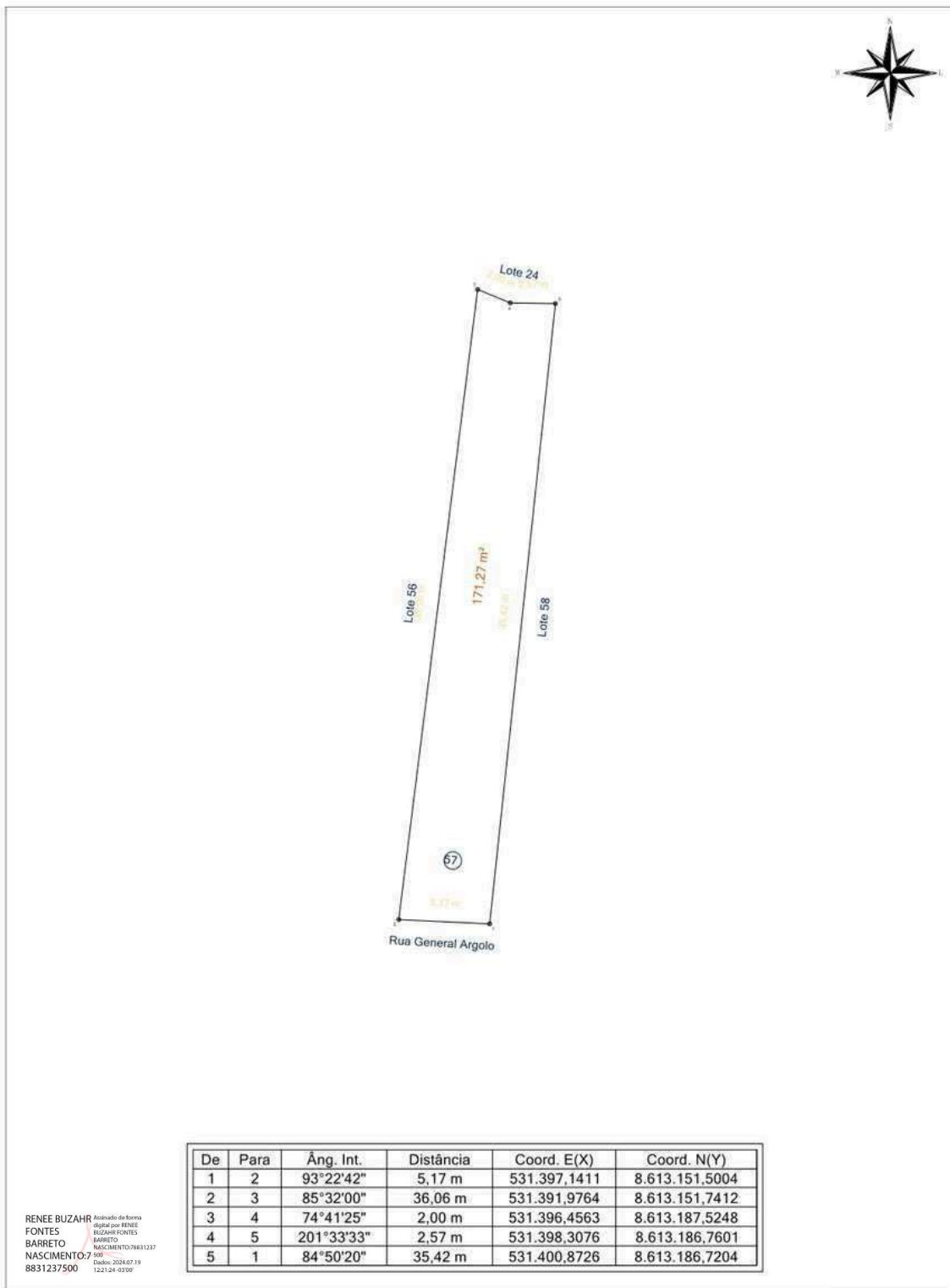
Prefeitura Municipal de Santo Amaro					
RESP. TÉCN.:		ENDEREÇO:			
Renée Buzahr Fontes Barreto Nascimento CREA: 0500186596		Sacramento - Santo Amaro (BA)			
		LOTE:	QUADRA:	ÁREA:	ESCALA:
		56	13	174,94 m ²	1 / 300
		DATA: 05/06/2024			
		PROPRIETÁRIO:			
		Município de Santo Amaro			

Praça Purificação | S/N | Centro | Santo Amaro-Ba

www.pmsantoamaro.ba.ipmbrasil.org.br/

Este documento foi assinado digitalmente por SERASA Experian
EC3D2991566A0D2208C65CF1C42A7DE8

Prefeitura Municipal de Santo Amaro



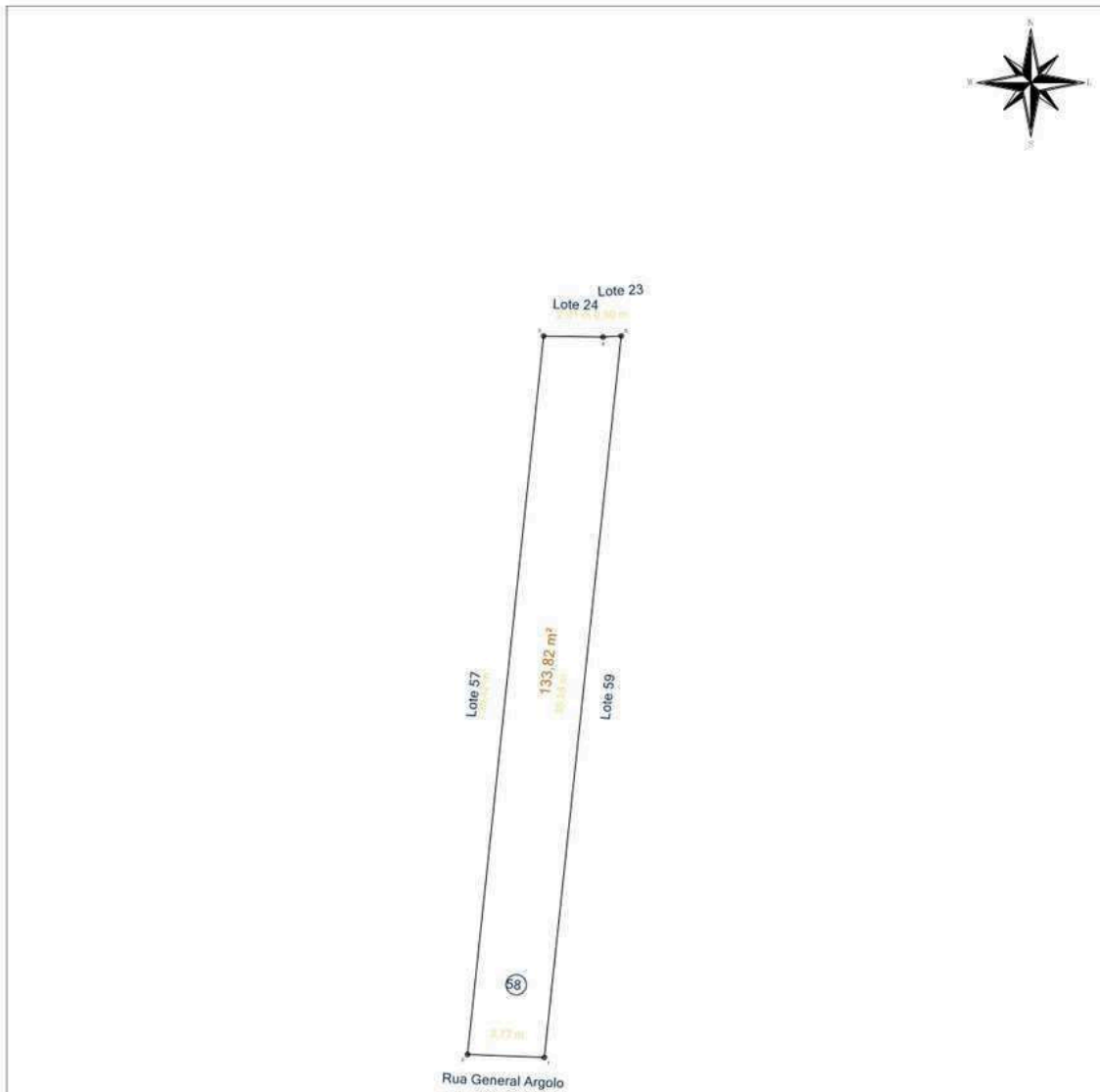
Prefeitura Municipal de Santo Amaro					
RESP. TÉCN.: Renée Buzahr Fontes Barreto Nascimento CREA: 0500186596		ENDEREÇO: Sacramento - Santo Amaro (BA)			
LOTE:	57	QUADRA:	13	ÁREA:	171,27 m ²
		ESCALA:	1 / 300		DATA:
		05/06/2024			
PROPRIETÁRIO: Município de Santo Amaro					

Praça Purificação | S/N | Centro | Santo Amaro-Ba

www.pmsantoamaro.ba.ipmbrasil.org.br/

Este documento foi assinado digitalmente por SERASA Experian
EC3D2991566A0D2208C65CF1C42A7DE8

Prefeitura Municipal de Santo Amaro



De	Para	Âng. Int.	Distância	Coord. E(X)	Coord. N(Y)
1	2	93°50'56"	3,77 m	531.400,9081	8.613.151,3534
2	3	86°11'14"	35,42 m	531.397,1411	8.613.151,5004
3	4	95°09'39"	2,91 m	531.400,8726	8.613.186,7204
4	5	184°19'02"	0,90 m	531.403,7849	8.613.186,6753
5	1	80°29'08"	35,58 m	531.404,6787	8.613.186,7289

RENEE BUZAHF Assinado de forma Digital por RENEE BUZAHF FONTES BARRETO
 FONTES RENÉE BUZAHF FONTES BARRETO
 BARRETO NASCIMENTO:76831237
 NASCIMENTO:7 000
 8831237500 Data: 2024.07.19 12:21:24 -03'00'

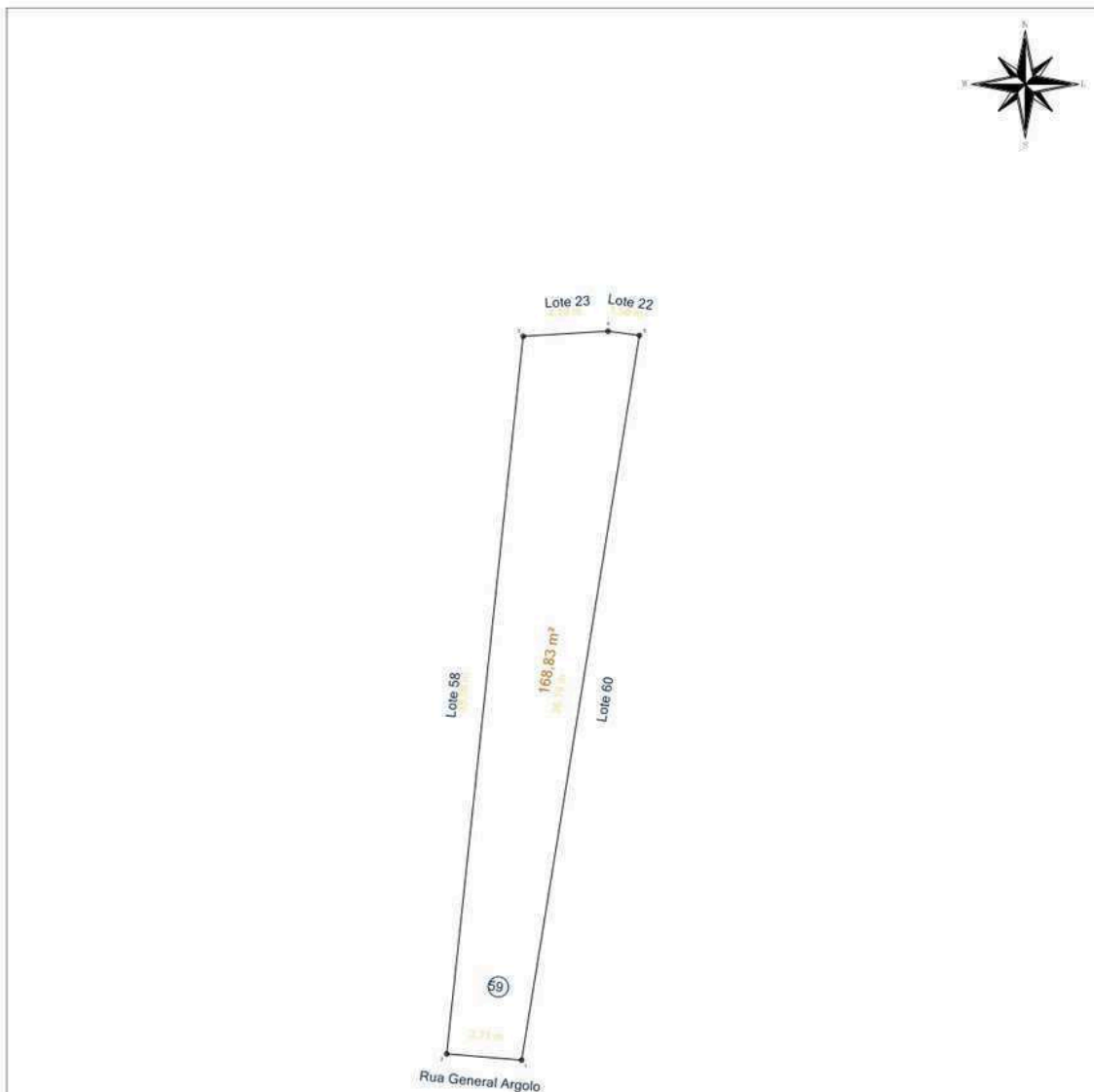
Prefeitura Municipal de Santo Amaro					
RESP. TÉCNICO:		ENDEREÇO:			
Renée Buzahr Fontes Barreto Nascimento CREA: 0500186596		Sacramento - Santo Amaro (BA)			
LOTE:	QUADRA:	ÁREA:	ESCALA:	DATA:	
58	13	133,82 m ²	1 / 300	05/06/2024	
PROPRIETÁRIO:		Município de Santo Amaro			

Praça Purificação | S/N | Centro | Santo Amaro-Ba

www.pmsantoamaro.ba.ipmbrasil.org.br/

Este documento foi assinado digitalmente por SERASA Experian
EC3D2991566A0D2208C65CF1C42A7DE8

Prefeitura Municipal de Santo Amaro



De	Para	Âng. Int.	Distância	Coord. E(X)	Coord. N(Y)
1	2	94°29'06"	3,71 m	531.404,6038	8.613.151,0466
2	3	88°39'43"	35,58 m	531.400,9081	8.613.151,3534
3	4	99°30'55"	4,19 m	531.404,6787	8.613.186,7289
4	5	168°56'34"	1,56 m	531.408,8623	8.613.186,9797
5	1	88°23'42"	36,19 m	531.410,4100	8.613.186,7725

RENEE BUZAHF Assinado de forma Digital por RENEE BUZAHF FONTES BARRETO
 FONTES BARRETO
 BARRETO NASCIMENTO:78831237
 NASCIMENTO:7 000
 8831237500 Data: 2024.07.19 12:21:24 -03'00'

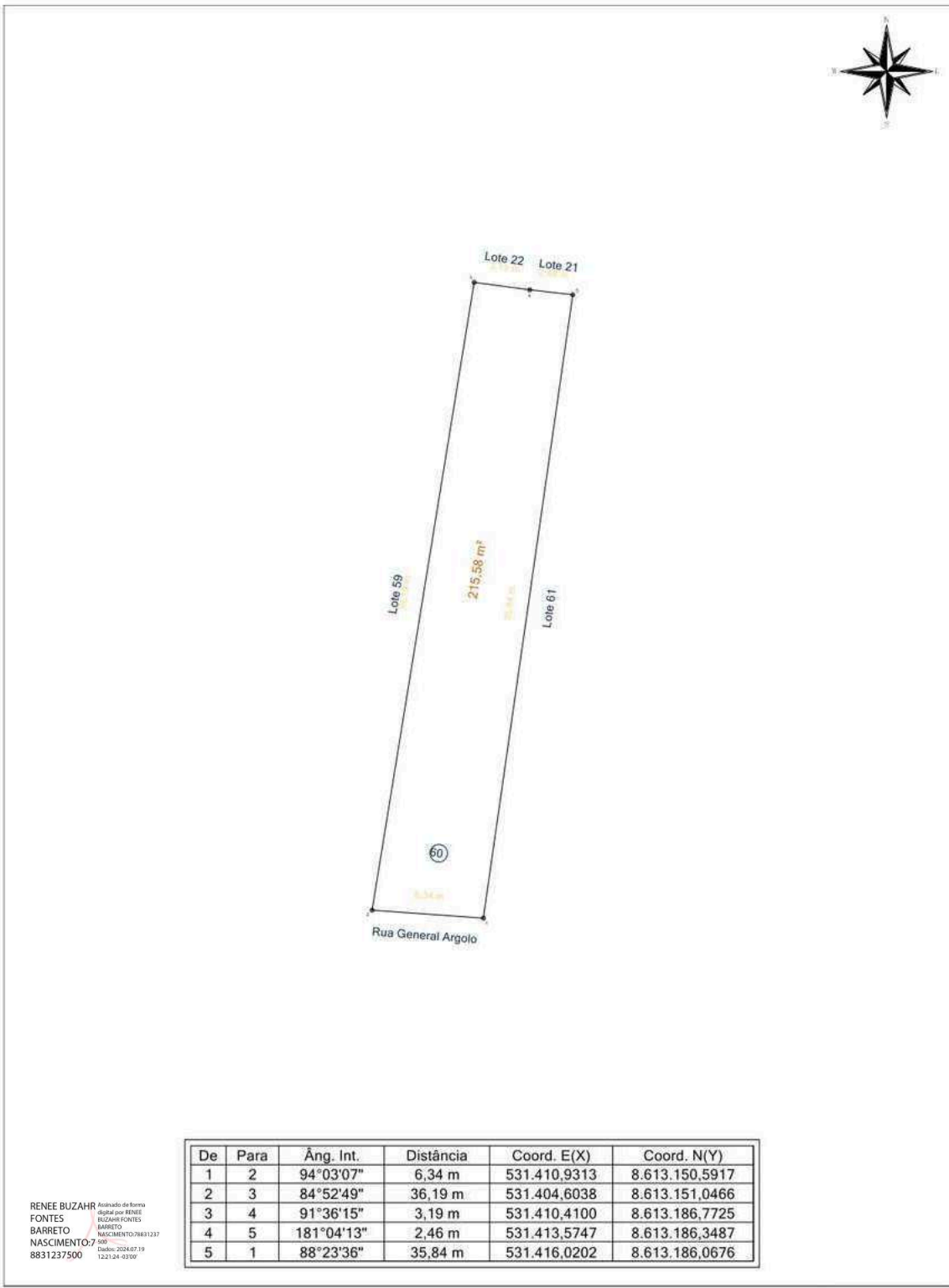
Prefeitura Municipal de Santo Amaro					
RESP. TÉCNICO:		ENDEREÇO:			
Renée Buzahr Fontes Barreto Nascimento CREA: 0500186596		Sacramento - Santo Amaro (BA)			
LOTE:	QUADRA:	ÁREA:	ESCALA:	DATA:	
59	13	168,83 m ²	1 / 300	05/06/2024	
PROPRIETÁRIO:		Município de Santo Amaro			

Praça Purificação | S/N | Centro | Santo Amaro-Ba

www.pmsantoamaro.ba.ipmbrasil.org.br/

Este documento foi assinado digitalmente por SERASA Experian
EC3D2991566A0D2208C65CF1C42A7DE8

Prefeitura Municipal de Santo Amaro



RENEE BUZAH FONTES
Assinado de forma digital por RENE BUZAH FONTES BARRETO NASCIMENTO
CPF: 000.000.000-00
05/08/2024 07:19:12

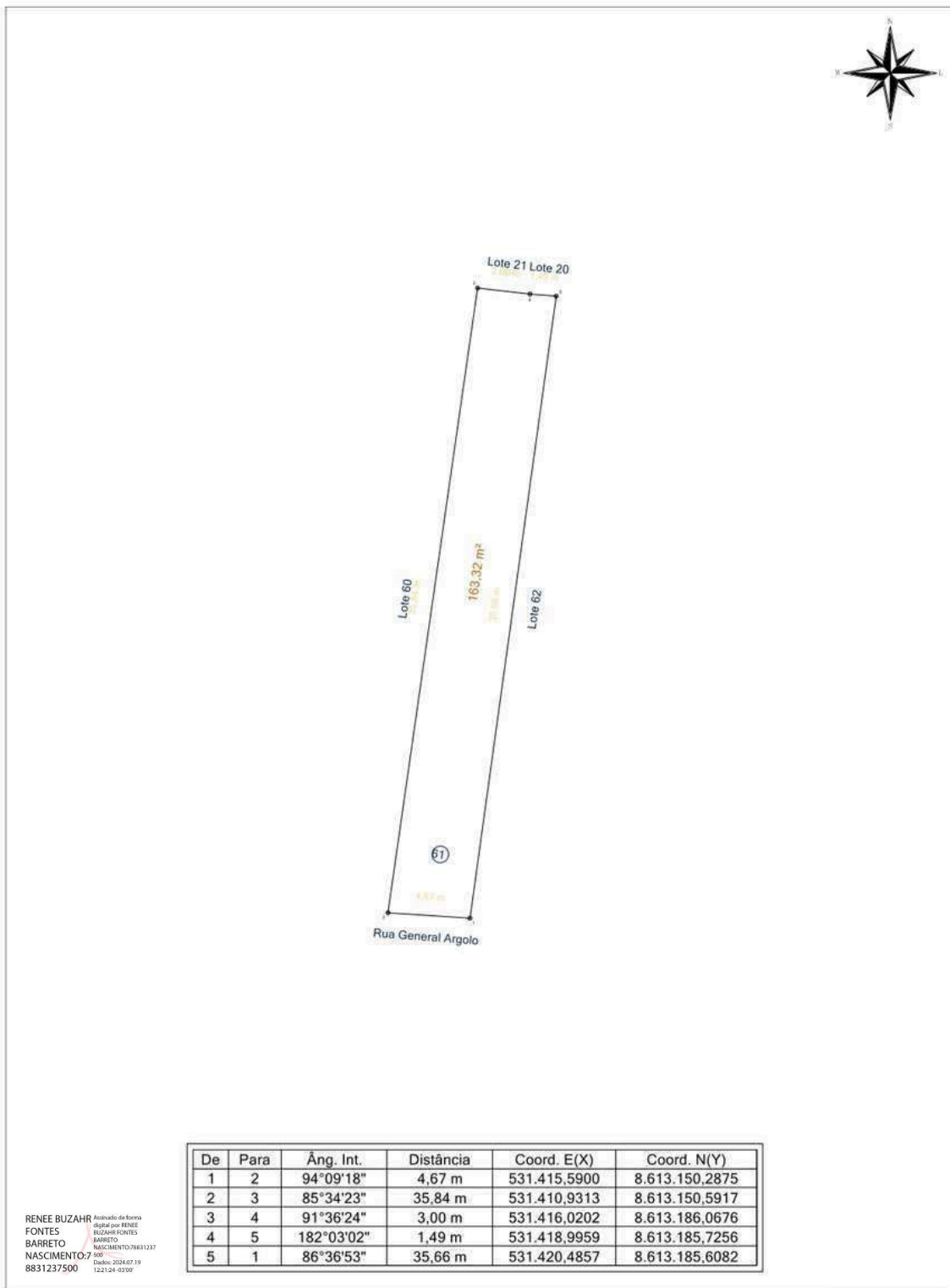
Prefeitura Municipal de Santo Amaro					
RESP. TÉCN.: Renée Buzahr Fontes Barreto Nascimento CREA: 0500186596	ENDEREÇO: Sacramento - Santo Amaro (BA)				
	LOTE: 60	QUADRA: 13	ÁREA: 215,58 m²	ESCALA: 1 / 300	DATA: 05/06/2024
	PROPRIETÁRIO: Município de Santo Amaro				

Praça Purificação | S/N | Centro | Santo Amaro-Ba

www.pmsantoamaro.ba.ipmbrasil.org.br/

Este documento foi assinado digitalmente por SERASA Experian
EC3D2991566A0D2208C65CF1C42A7DE8

Prefeitura Municipal de Santo Amaro



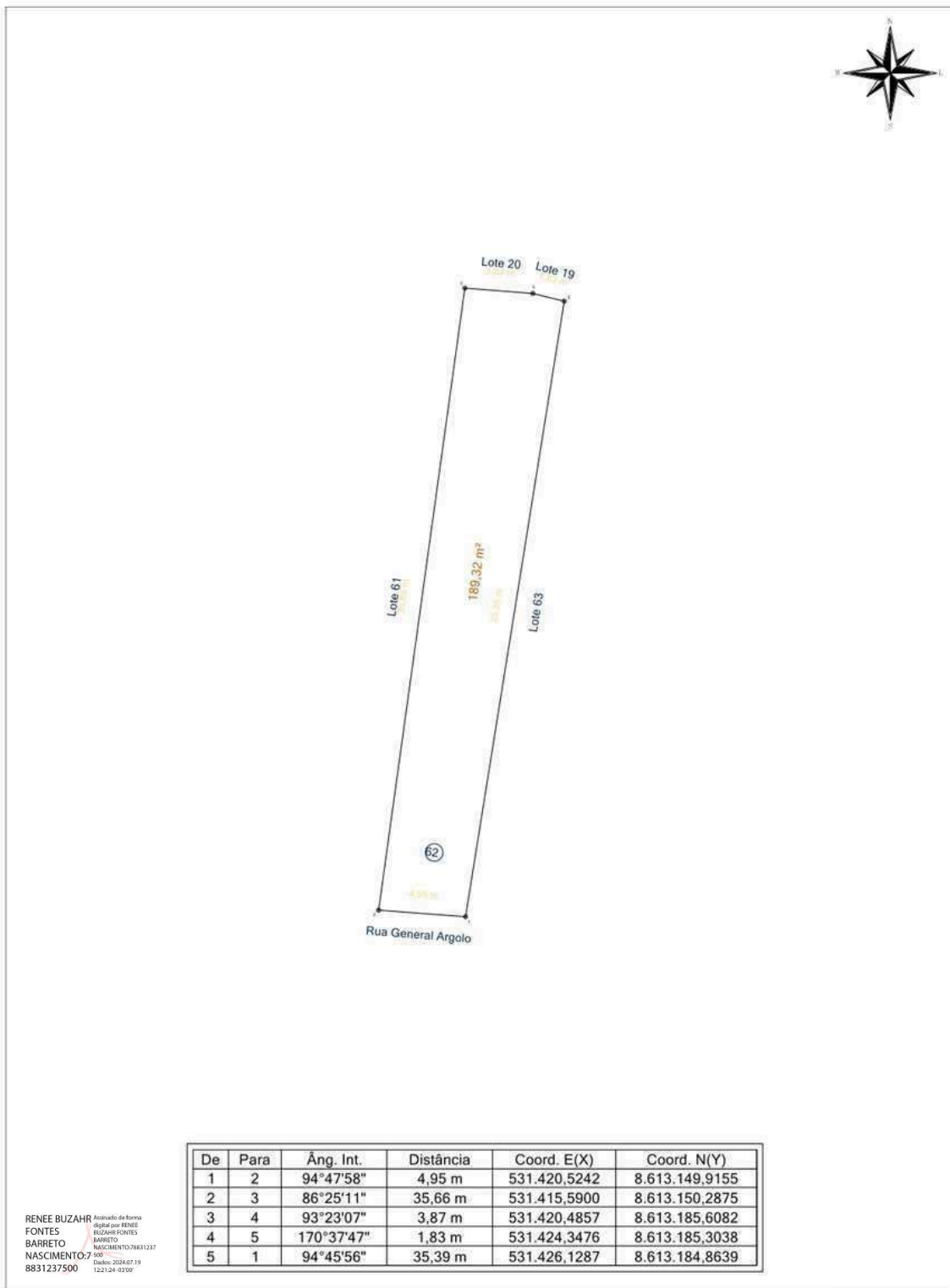
Prefeitura Municipal de Santo Amaro				
RESP. TÉCN.: Renée Buzahr Fontes Barreto Nascimento CREA: 0500186596	ENDEREÇO: Sacramento - Santo Amaro (BA)			
LOTE: <div style="text-align: center; font-size: 1.2em; font-weight: bold;">61</div>	QUADRA: <div style="text-align: center; font-size: 1.2em; font-weight: bold;">13</div>	ÁREA: <div style="text-align: center; font-size: 1.2em; font-weight: bold;">163,32 m²</div>	ESCALA: <div style="text-align: center; font-size: 1.2em; font-weight: bold;">1 / 300</div>	DATA: <div style="text-align: center; font-size: 1.2em; font-weight: bold;">05/06/2024</div>
PROPRIETÁRIO: Município de Santo Amaro				

Praça Purificação | S/N | Centro | Santo Amaro-Ba

www.pmsantoamaro.ba.ipmbrasil.org.br/

Este documento foi assinado digitalmente por SERASA Experian
EC3D2991566A0D2208C65CF1C42A7DE8

Prefeitura Municipal de Santo Amaro



RENEE BUZAHF Assinado de forma Digital por RENEE BUZAHF FONTES BARRETO
 FONTES BARRETO
 NASCIMENTO: 7/05/1988
 8831237500 CPF

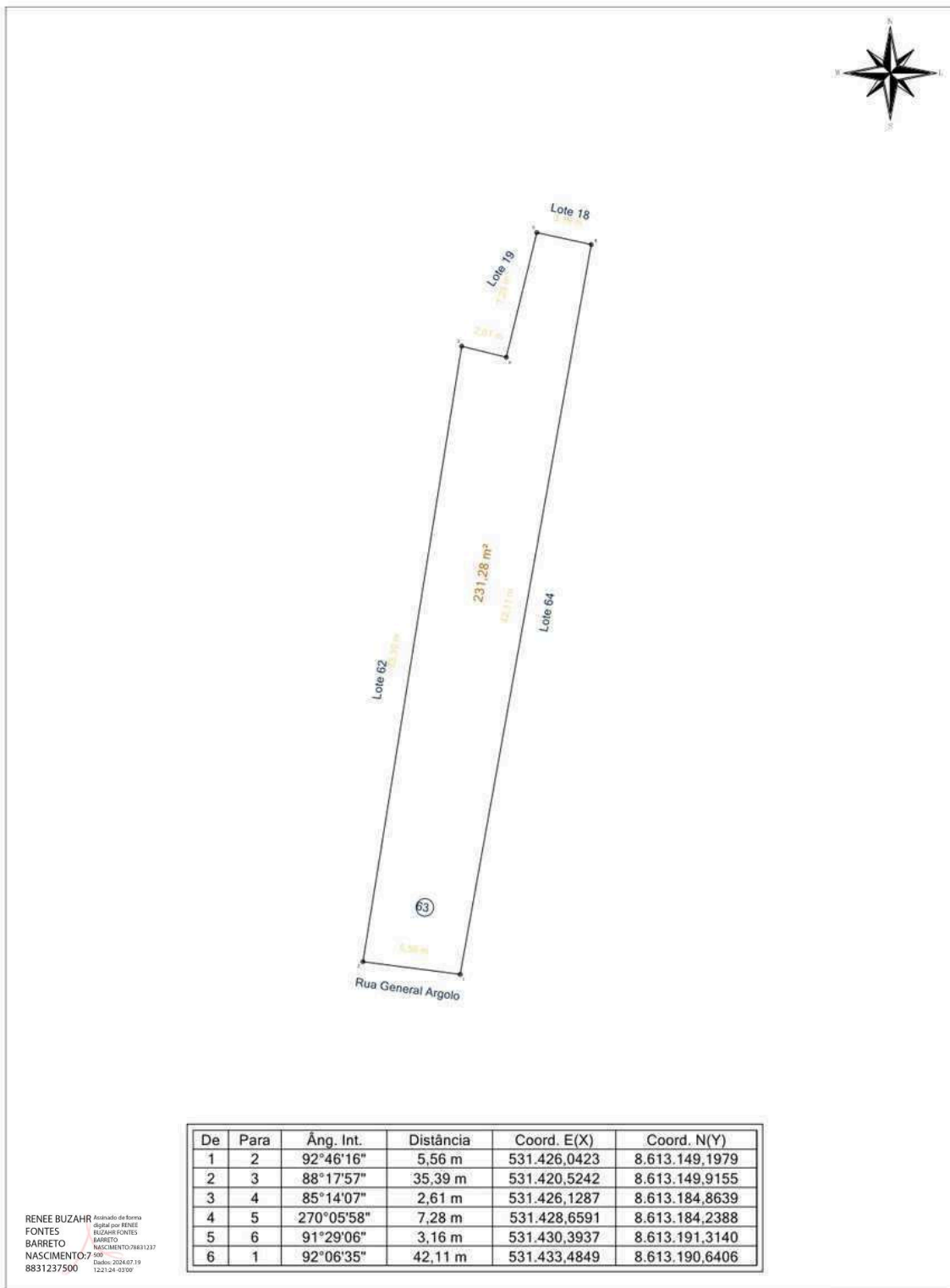
Prefeitura Municipal de Santo Amaro				
RESP. TÉCNICO: Renée Buzahr Fontes Barreto Nascimento CREA: 0500186596	ENDEREÇO: Sacramento - Santo Amaro (BA)			
	LOTE: 62	QUADRA: 13	ÁREA: 189,32 m²	ESCALA: 1 / 300
	DATA: 05/06/2024			
PROPRIETÁRIO: Município de Santo Amaro				

Praça Purificação | S/N | Centro | Santo Amaro-Ba

www.pmsantoamaro.ba.ipmbrasil.org.br/

Este documento foi assinado digitalmente por SERASA Experian
EC3D2991566A0D2208C65CF1C42A7DE8

Prefeitura Municipal de Santo Amaro



De	Para	Âng. Int.	Distância	Coord. E(X)	Coord. N(Y)
1	2	92°46'16"	5,56 m	531.426,0423	8.613.149,1979
2	3	88°17'57"	35,39 m	531.420,5242	8.613.149,9155
3	4	85°14'07"	2,61 m	531.426,1287	8.613.184,8639
4	5	270°05'58"	7,28 m	531.428,6591	8.613.184,2388
5	6	91°29'06"	3,16 m	531.430,3937	8.613.191,3140
6	1	92°06'35"	42,11 m	531.433,4849	8.613.190,6406

RENEE BUZAHF Assinado de forma digital por RENEE BUZAHF FONTES BARRETO
 FONTES RENÉE BUZAHF FONTES BARRETO
 BARRETO RENÉE BUZAHF FONTES BARRETO
 NASCIMENTO: 7 RENÉE BUZAHF FONTES BARRETO
 8831237500 RENÉE BUZAHF FONTES BARRETO

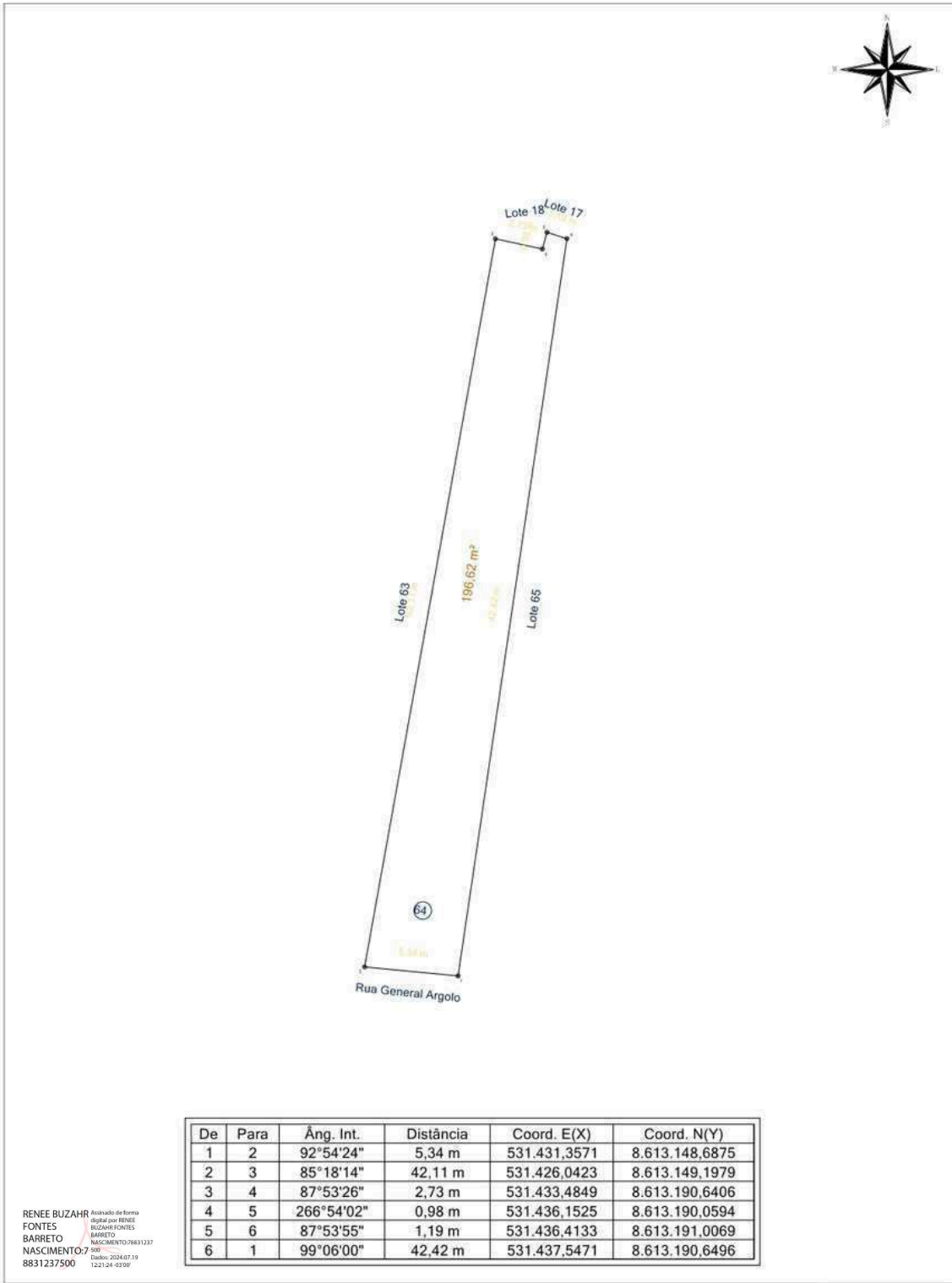
Prefeitura Municipal de Santo Amaro				
RESP. TÉCN.: Renée Buzahr Fontes Barreto Nascimento CREA: 0500186596	ENDEREÇO: Sacramento - Santo Amaro (BA)			
	LOTE: 63	QUADRA: 13	ÁREA: 231,28 m²	ESCALA: 1 / 300
	DATA: 05/06/2024			
	PROPRIETÁRIO: Município de Santo Amaro			

Praça Purificação | S/N | Centro | Santo Amaro-Ba

www.pmsantoamaro.ba.ipmbrasil.org.br/

Este documento foi assinado digitalmente por SERASA Experian
EC3D2991566A0D2208C65CF1C42A7DE8

Prefeitura Municipal de Santo Amaro



De	Para	Âng. Int.	Distância	Coord. E(X)	Coord. N(Y)
1	2	92°54'24"	5,34 m	531.431,3571	8.613.148,6875
2	3	85°18'14"	42,11 m	531.426,0423	8.613.149,1979
3	4	87°53'26"	2,73 m	531.433,4849	8.613.190,6406
4	5	266°54'02"	0,98 m	531.436,1525	8.613.190,0594
5	6	87°53'55"	1,19 m	531.436,4133	8.613.191,0069
6	1	99°06'00"	42,42 m	531.437,5471	8.613.190,6496

RENEE BUZAHF Assinado de forma digital por RENEE BUZAHF FONTES BARRETO
 FONTES NASCIMENTO:78831237
 BARRETO DOB: 12/21/24 - 03:00'
 NASCIMENTO:7 DOB: 2024.07.19
 8831237500 12/21/24 - 03:00'

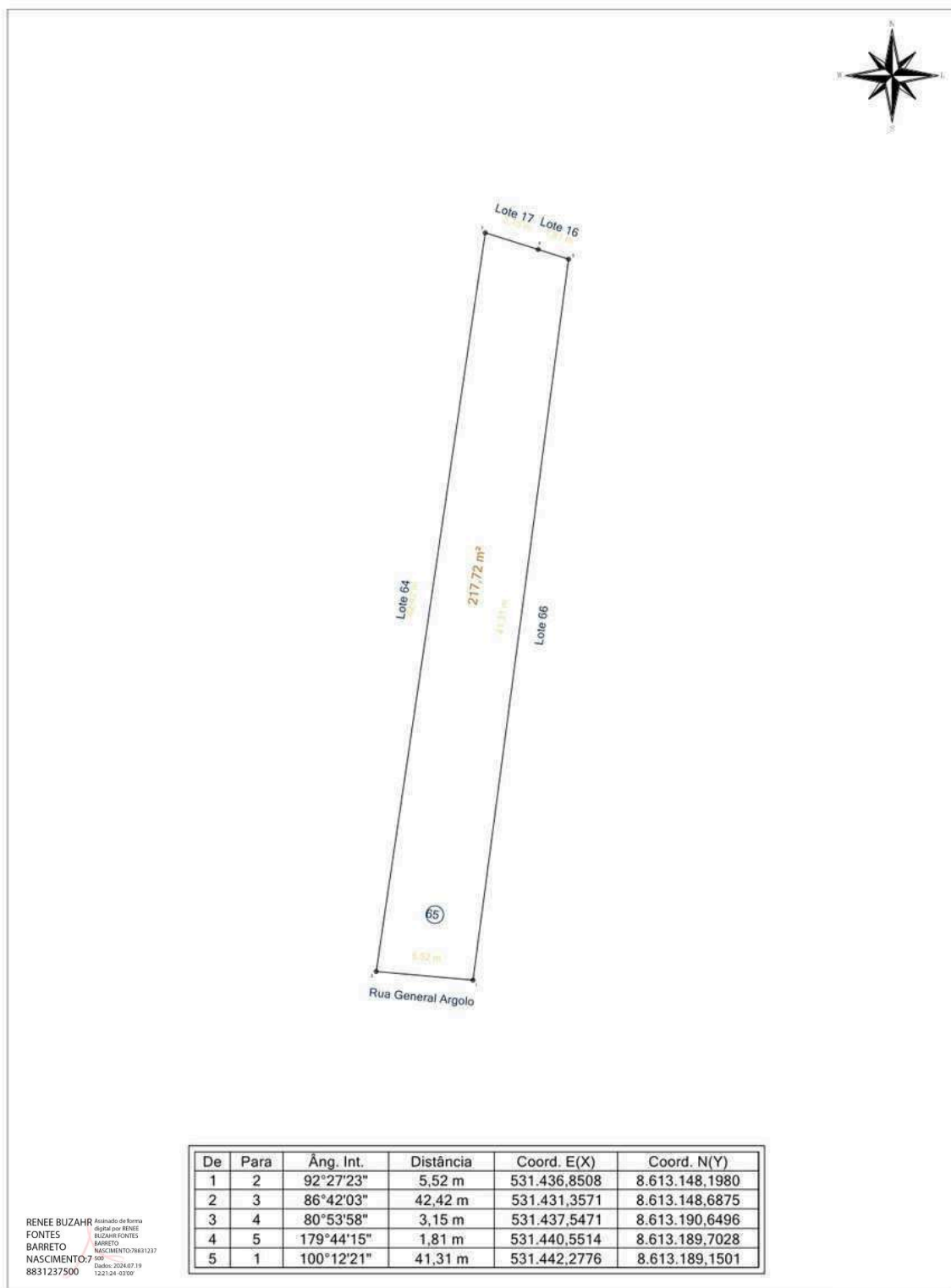
Prefeitura Municipal de Santo Amaro					
RESP. TÉCN.: Renée Buzahr Fontes Barreto Nascimento CREA: 0500186596	ENDEREÇO: Sacramento - Santo Amaro (BA)				
	LOTE: 64	QUADRA: 13	ÁREA: 196,62 m²	ESCALA: 1 / 300	DATA: 05/06/2024
	PROPRIETÁRIO: Município de Santo Amaro				

Praça Purificação | S/N | Centro | Santo Amaro-Ba

www.pmsantoamaro.ba.ipmbrasil.org.br/

Este documento foi assinado digitalmente por SERASA Experian
EC3D2991566A0D2208C65CF1C42A7DE8

Prefeitura Municipal de Santo Amaro



Prefeitura Municipal de Santo Amaro

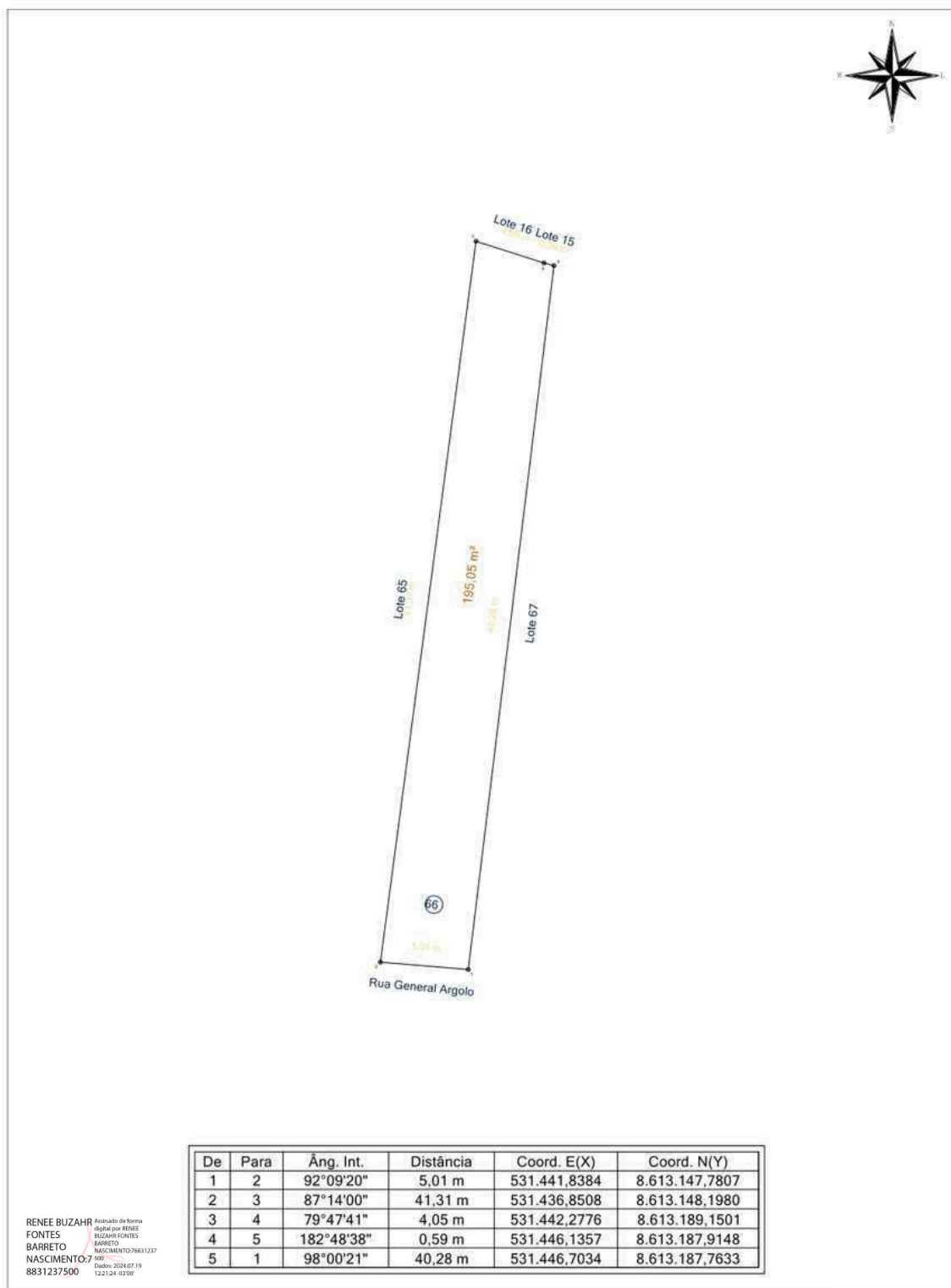
RESP. TÉCNICO: Renée Buzahr Fontes Barreto Nascimento CREA: 0500186596	ENDEREÇO:			
	Sacramento - Santo Amaro (BA)			
	LOTE:	QUADRA:	ÁREA:	ESCALA:
65	13	217,72 m ²	1 / 300	DATA:
PROPRIETÁRIO:				
Município de Santo Amaro				

Praça Purificação | S/N | Centro | Santo Amaro-Ba

www.pmsantoamaro.ba.ipmbrasil.org.br/

Este documento foi assinado digitalmente por SERASA Experian
EC3D2991566A0D2208C65CF1C42A7DE8

Prefeitura Municipal de Santo Amaro



Prefeitura Municipal de Santo Amaro

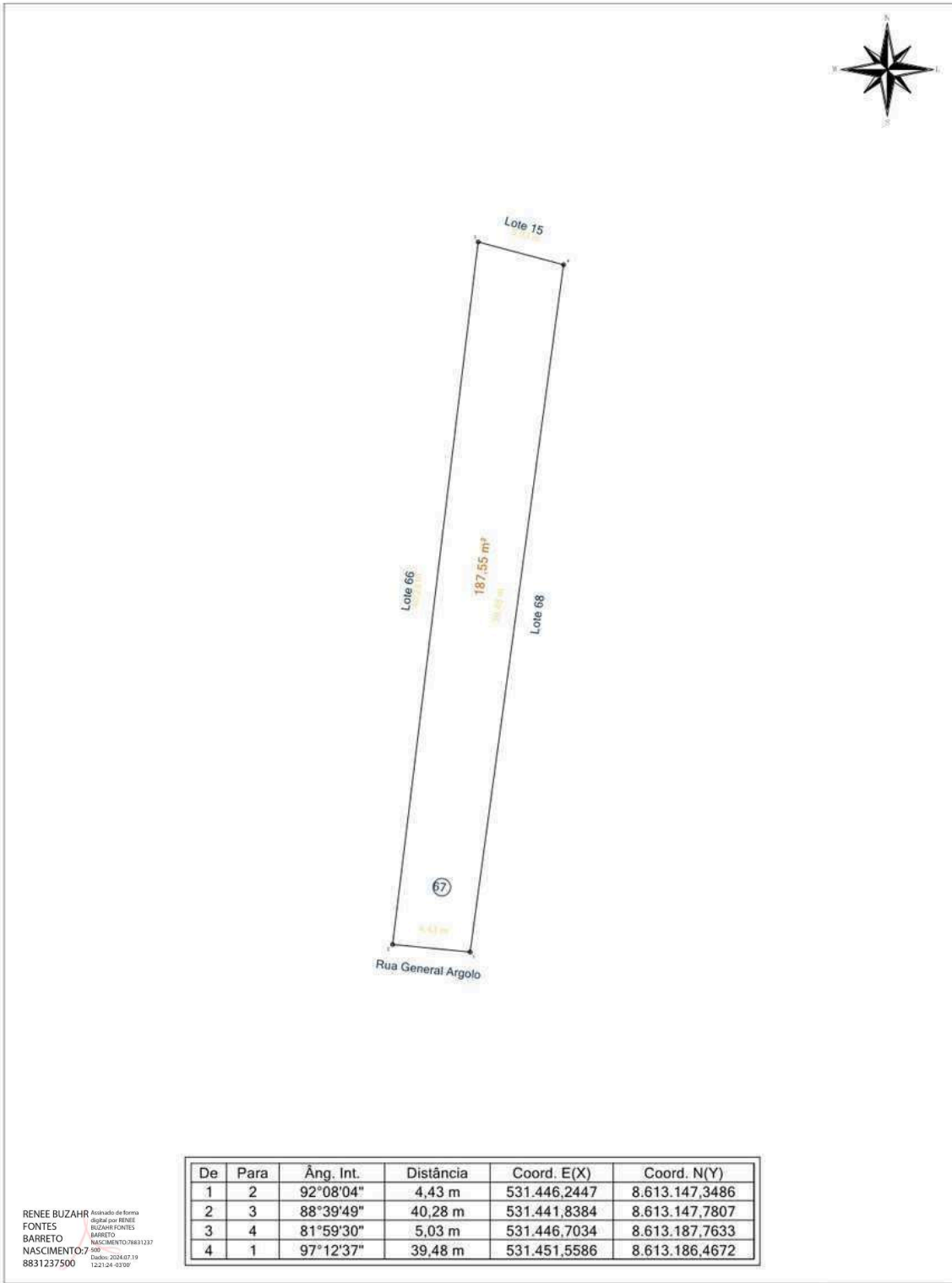
RESP. TÉCN.: Renée Buzahr Fontes Barreto Nascimento CREA: 0500186596	ENDEREÇO:				
	Sacramento - Santo Amaro (BA)				
	LOTE:	QUADRA:	ÁREA:	ESCALA:	DATA:
66	13	195,05 m ²	1 / 300	05/06/2024	
PROPRIETÁRIO:					
Município de Santo Amaro					

Praça Purificação | S/N | Centro | Santo Amaro-Ba

www.pmsantoamaro.ba.ipmbrasil.org.br/

Este documento foi assinado digitalmente por SERASA Experian
EC3D2991566A0D2208C65CF1C42A7DE8

Prefeitura Municipal de Santo Amaro



RENEE BUZAHF Atestado de forma digital por RENEE BUZAHF FONTES BARRETO
 FONTES BARRETO
 BARRETO NASCIMENTO:78831237
 NASCIMENTO:7 DOB: 12/21/24-03/09
 8831237500

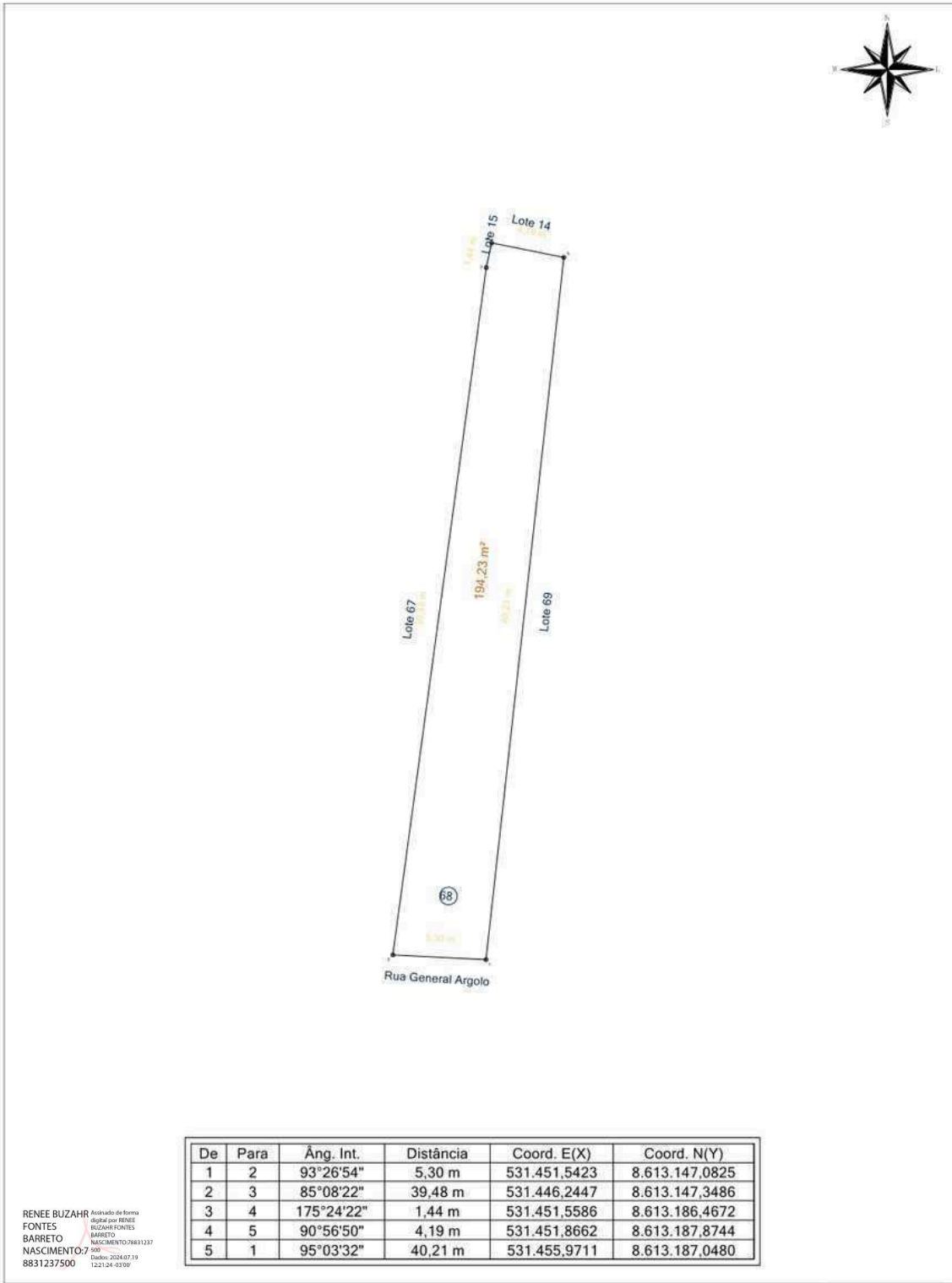
Prefeitura Municipal de Santo Amaro					
RESP. TÉCN.: Renée Buzahr Fontes Barreto Nascimento CREA: 0500186596	ENDEREÇO: Sacramento - Santo Amaro (BA)				
	LOTE: 67	QUADRA: 13	ÁREA: 187,55 m²	ESCALA: 1 / 300	DATA: 05/06/2024
	PROPRIETÁRIO: Município de Santo Amaro				

Praça Purificação | S/N | Centro | Santo Amaro-Ba

www.pmsantoamaro.ba.ipmbrasil.org.br/

Este documento foi assinado digitalmente por SERASA Experian
EC3D2991566A0D2208C65CF1C42A7DE8

Prefeitura Municipal de Santo Amaro



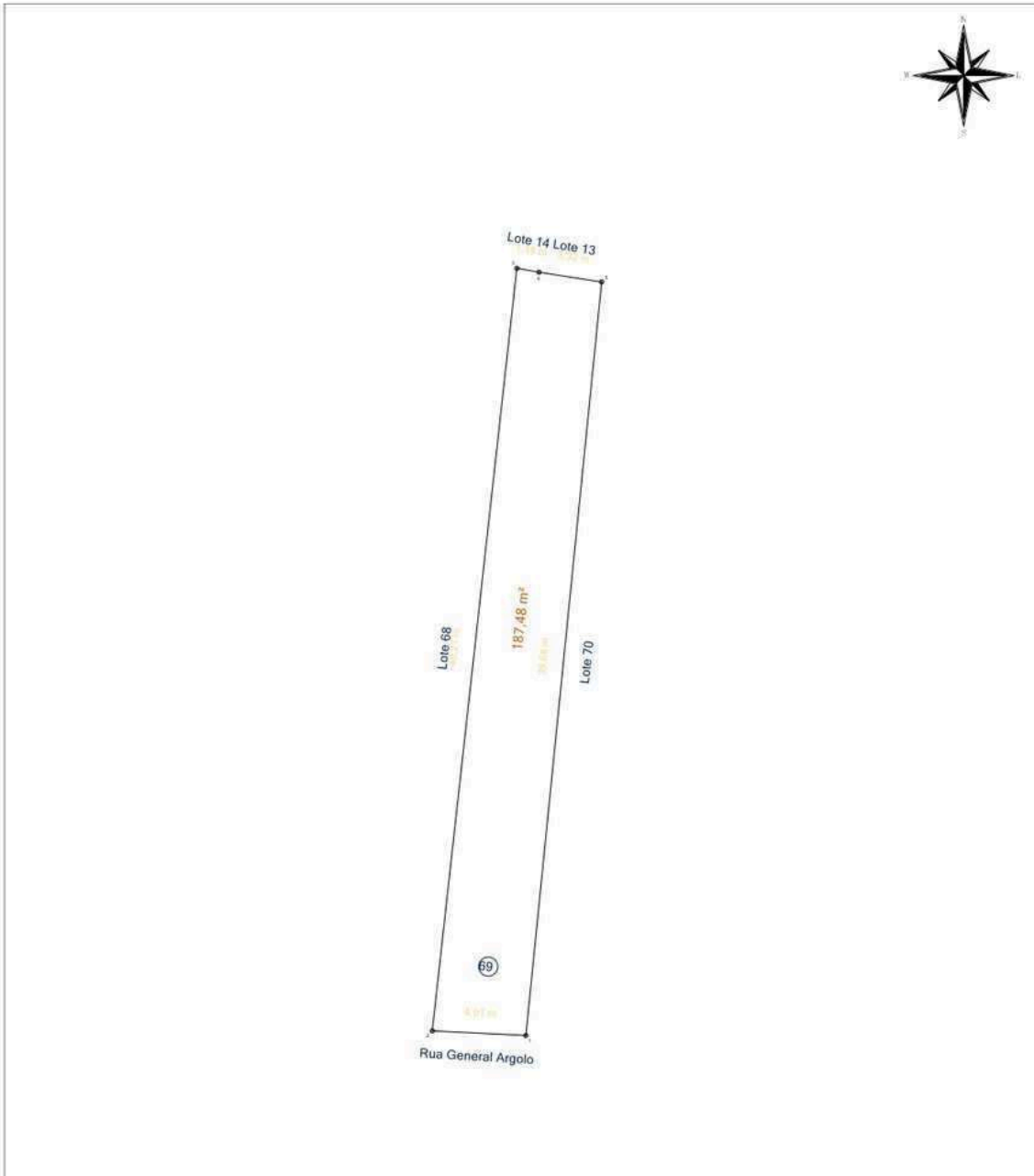
Prefeitura Municipal de Santo Amaro				
RESP. TÉCN.: Renée Buzahr Fontes Barreto Nascimento CREA: 0500186596	ENDEREÇO: Sacramento - Santo Amaro (BA)			
LOTE: <div style="text-align: center; font-weight: bold; font-size: 1.2em;">68</div>	QUADRA: <div style="text-align: center; font-weight: bold; font-size: 1.2em;">13</div>	ÁREA: <div style="text-align: center; font-weight: bold; font-size: 1.2em;">194,23 m²</div>	ESCALA: <div style="text-align: center; font-weight: bold; font-size: 1.2em;">1 / 300</div>	DATA: <div style="text-align: center; font-weight: bold; font-size: 1.2em;">05/06/2024</div>
PROPRIETÁRIO: Município de Santo Amaro				

Praça Purificação | S/N | Centro | Santo Amaro-Ba

www.pmsantoamaro.ba.ipmbrasil.org.br/

Este documento foi assinado digitalmente por SERASA Experian
EC3D2991566A0D2208C65CF1C42A7DE8

Prefeitura Municipal de Santo Amaro



De	Para	Âng. Int.	Distância	Coord. E(X)	Coord. N(Y)
1	2	92°55'48"	4,91 m	531.456,4427	8.613.146,8422
2	3	86°29'03"	40,21 m	531.451,5423	8.613.147,0825
3	4	86°13'42"	1,18 m	531.455,9711	8.613.187,0480
4	5	181°10'59"	3,32 m	531.457,1313	8.613.186,8414
5	1	93°10'28"	39,68 m	531.460,4099	8.613.186,3273

RENEE BUZAHF Assinado de forma digital por RENEE BUZAHF FONTES BARRETO
 FONTES NASCIMENTO:78831237
 BARRETO DOB: 12/21/24 - 03/09
 NASCIMENTO:7 DOB: 2024.07.19
 8831237500

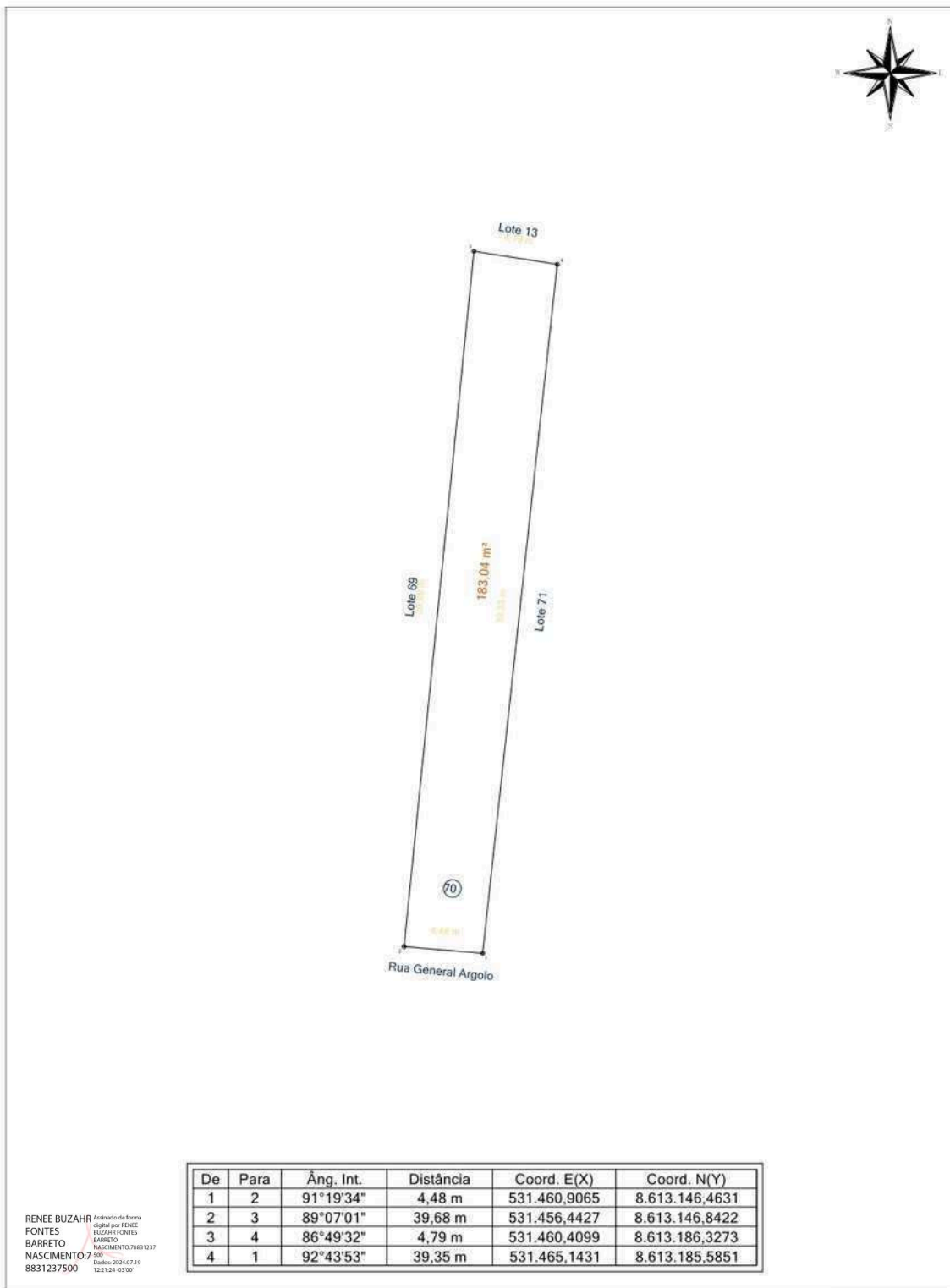
Prefeitura Municipal de Santo Amaro				
RESP. TÉCN.: Renée Buzahr Fontes Barreto Nascimento CREA: 0500186596	ENDEREÇO: Sacramento - Santo Amaro (BA)			
LOTE: <div style="text-align: center; font-weight: bold; font-size: 1.2em;">69</div>	QUADRA: <div style="text-align: center; font-weight: bold; font-size: 1.2em;">13</div>	ÁREA: <div style="text-align: center; font-weight: bold; font-size: 1.2em;">187,48 m²</div>	ESCALA: <div style="text-align: center; font-weight: bold; font-size: 1.2em;">1 / 300</div>	DATA: <div style="text-align: center; font-weight: bold; font-size: 1.2em;">05/06/2024</div>
PROPRIETÁRIO: Município de Santo Amaro				

Praça Purificação | S/N | Centro | Santo Amaro-Ba

www.pmsantoamaro.ba.ipmbrasil.org.br/

Este documento foi assinado digitalmente por SERASA Experian
EC3D2991566A0D2208C65CF1C42A7DE8

Prefeitura Municipal de Santo Amaro



RENEE BUZAHF Assinado de forma digital por RENEE BUZAHF FONTES BARRETO
 FONTES BARRETO
 NASCIMENTO: 7/05/1988
 8831237500 2024.07.19 12:21:24 -03'00'

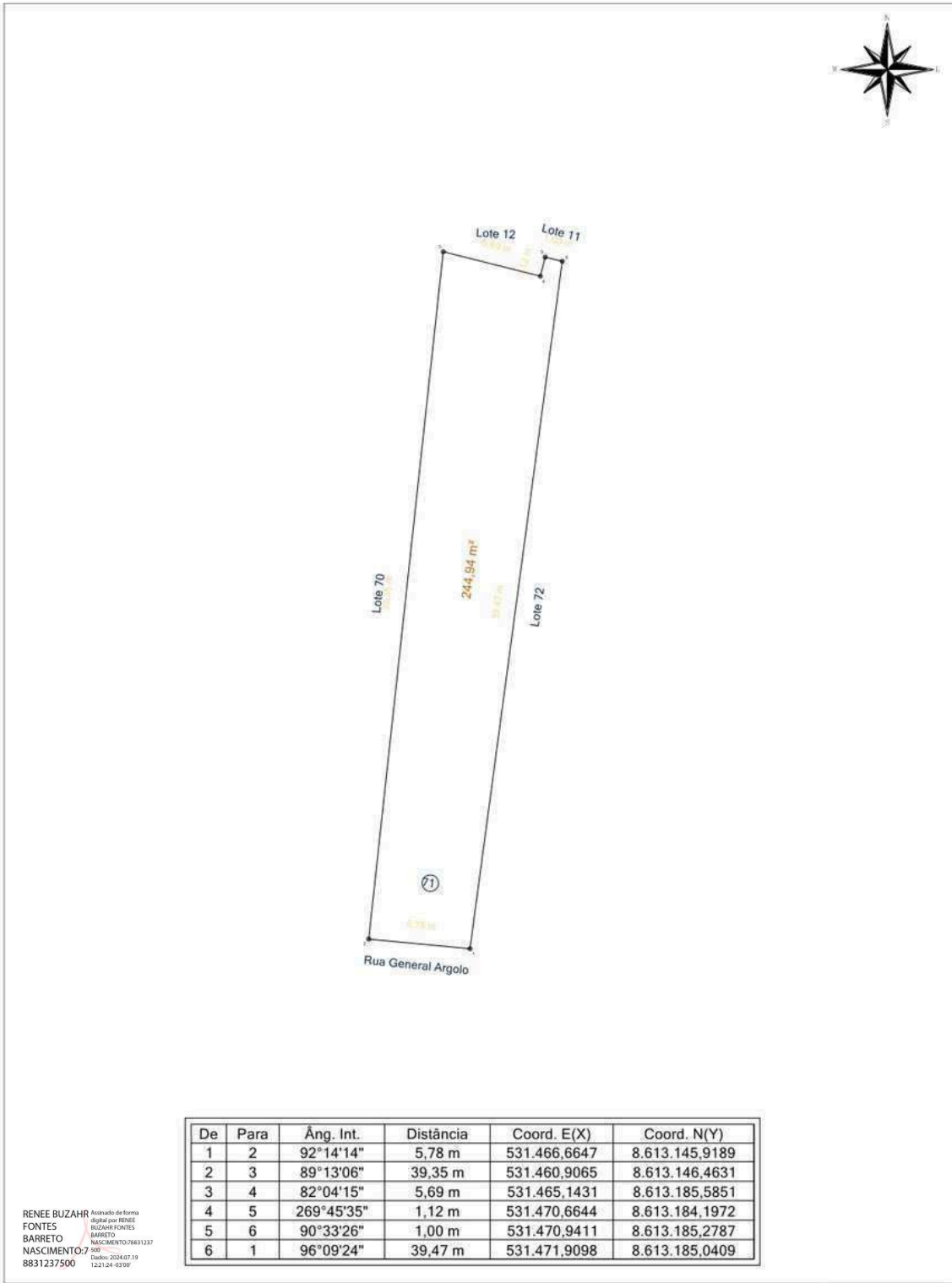
Prefeitura Municipal de Santo Amaro				
RESP. TÉCN.: Renée Buzahr Fontes Barreto Nascimento CREA: 0500186596	ENDEREÇO:			
	Sacramento - Santo Amaro (BA)			
	LOTE:	QUADRA:	ÁREA:	ESCALA:
70	13	183,04 m ²	1 / 300	05/06/2024
PROPRIETÁRIO:				
Município de Santo Amaro				

Praça Purificação | S/N | Centro | Santo Amaro-Ba

www.pmsantoamaro.ba.ipmbrasil.org.br/

Este documento foi assinado digitalmente por SERASA Experian
EC3D2991566A0D2208C65CF1C42A7DE8

Prefeitura Municipal de Santo Amaro



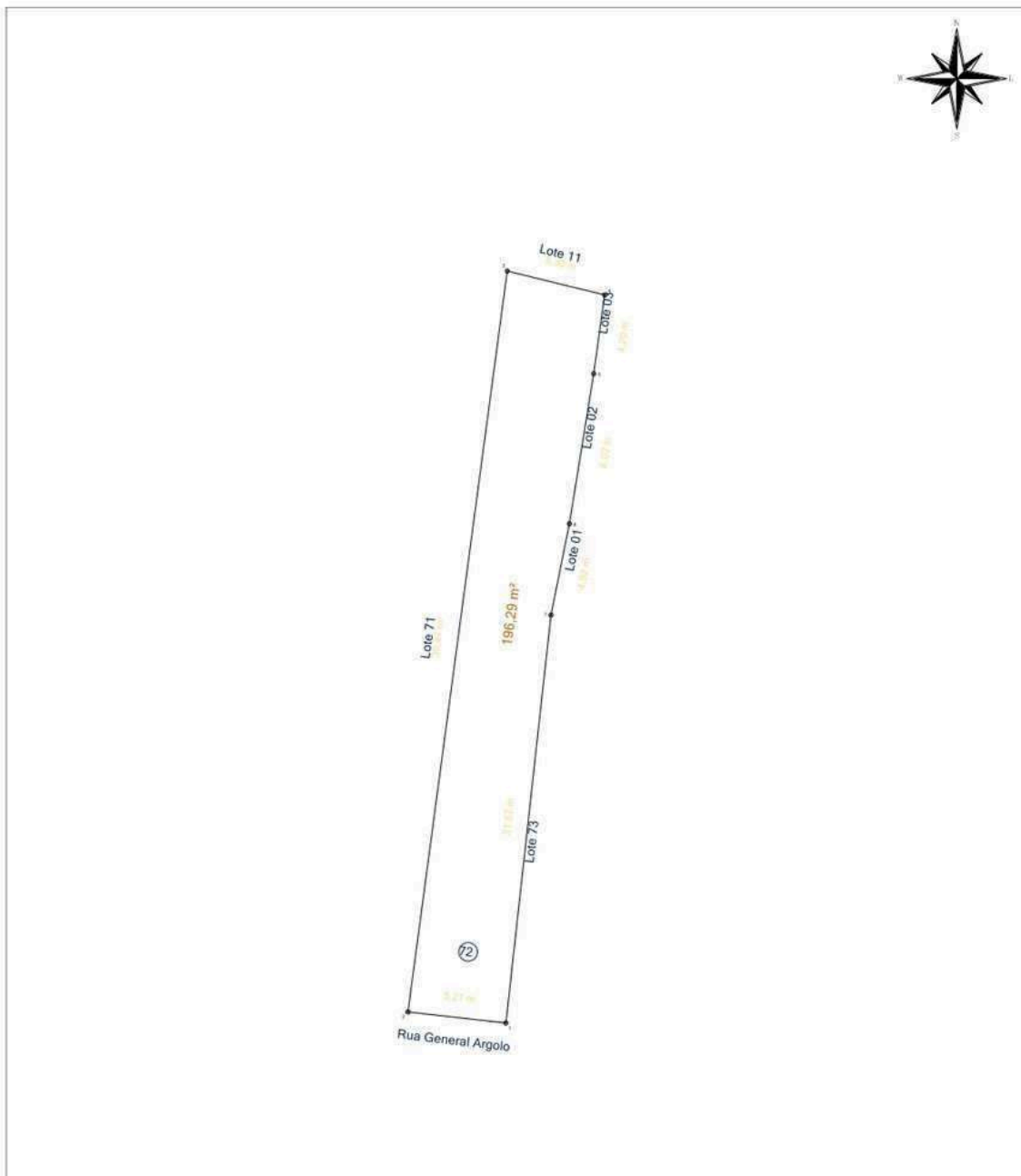
Prefeitura Municipal de Santo Amaro				
RESP. TÉCN.: Renée Buzahr Fontes Barreto Nascimento CREA: 0500186596	ENDEREÇO: Sacramento - Santo Amaro (BA)			
LOTE: <div style="text-align: center; font-size: 1.2em; font-weight: bold;">71</div>	QUADRA: <div style="text-align: center; font-size: 1.2em; font-weight: bold;">13</div>	ÁREA: <div style="text-align: center; font-size: 1.2em; font-weight: bold;">244,94 m²</div>	ESCALA: <div style="text-align: center; font-size: 1.2em; font-weight: bold;">1 / 300</div>	DATA: <div style="text-align: center; font-size: 1.2em; font-weight: bold;">05/06/2024</div>
PROPRIETÁRIO: Município de Santo Amaro				

Praça Purificação | S/N | Centro | Santo Amaro-Ba

www.pmsantoamaro.ba.ipmbrasil.org.br/

Este documento foi assinado digitalmente por SERASA Experian
EC3D2991566A0D2208C65CF1C42A7DE8

Prefeitura Municipal de Santo Amaro



De	Para	Âng. Int.	Distância	Coord. E(X)	Coord. N(Y)
1	2	89°55'23"	5,21 m	531.471.8407	8.613.145.3398
2	3	88°44'51"	39,47 m	531.466.6647	8.613.145.9189
3	4	83°50'35"	5,30 m	531.471.9098	8.613.185.0409
4	5	95°50'56"	4,20 m	531.477.0552	8.613.183.7777
5	6	178°44'53"	8,02 m	531.476.4747	8.613.179.6176
6	7	177°48'10"	4,92 m	531.475.1928	8.613.171.6998
7	1	185°05'11"	21,67 m	531.474.2210	8.613.166.8772

RENEE BUZAHF Assinado de forma Digital por RENEE BUZAHF FONTES BARRETO
 FONTES BARRETO
 NASCIMENTO: 7/8/83
 8831237500 CPF 05/06/2024 07:19
 122124-93109 Assinatura

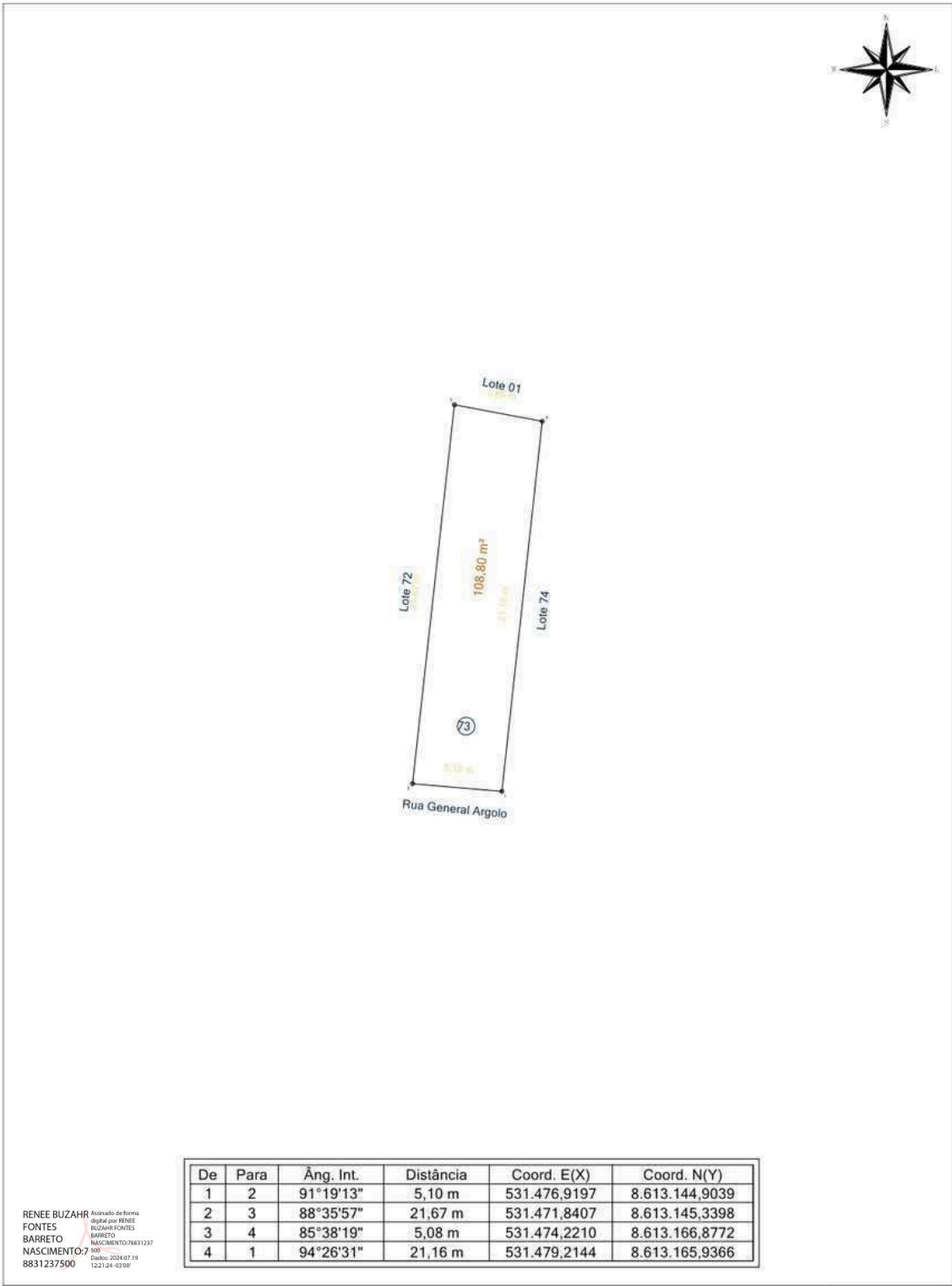
Prefeitura Municipal de Santo Amaro					
RESP. TÉCNICO: Renée Buzahr Fontes Barreto Nascimento CREA: 0500186596	ENDEREÇO: Sacramento - Santo Amaro (BA)				
	LOTE: 72	QUADRA: 13	ÁREA: 196,29 m²	ESCALA: 1 / 300	DATA: 05/06/2024
	PROPRIETÁRIO: Município de Santo Amaro				

Praça Purificação | S/N | Centro | Santo Amaro-Ba

www.pmsantoamaro.ba.ipmbrasil.org.br/

Este documento foi assinado digitalmente por SERASA Experian
EC3D2991566A0D2208C65CF1C42A7DE8

Prefeitura Municipal de Santo Amaro



RENEE BUZAHF Assinado de forma Digital por RENEE BUZAHF FONTES BARRETO
 FONTES NASCIMENTO: 78831237
 BARRETO DOB: 2024.07.19
 NASCIMENTO: 7 122124-93109
 8831237500

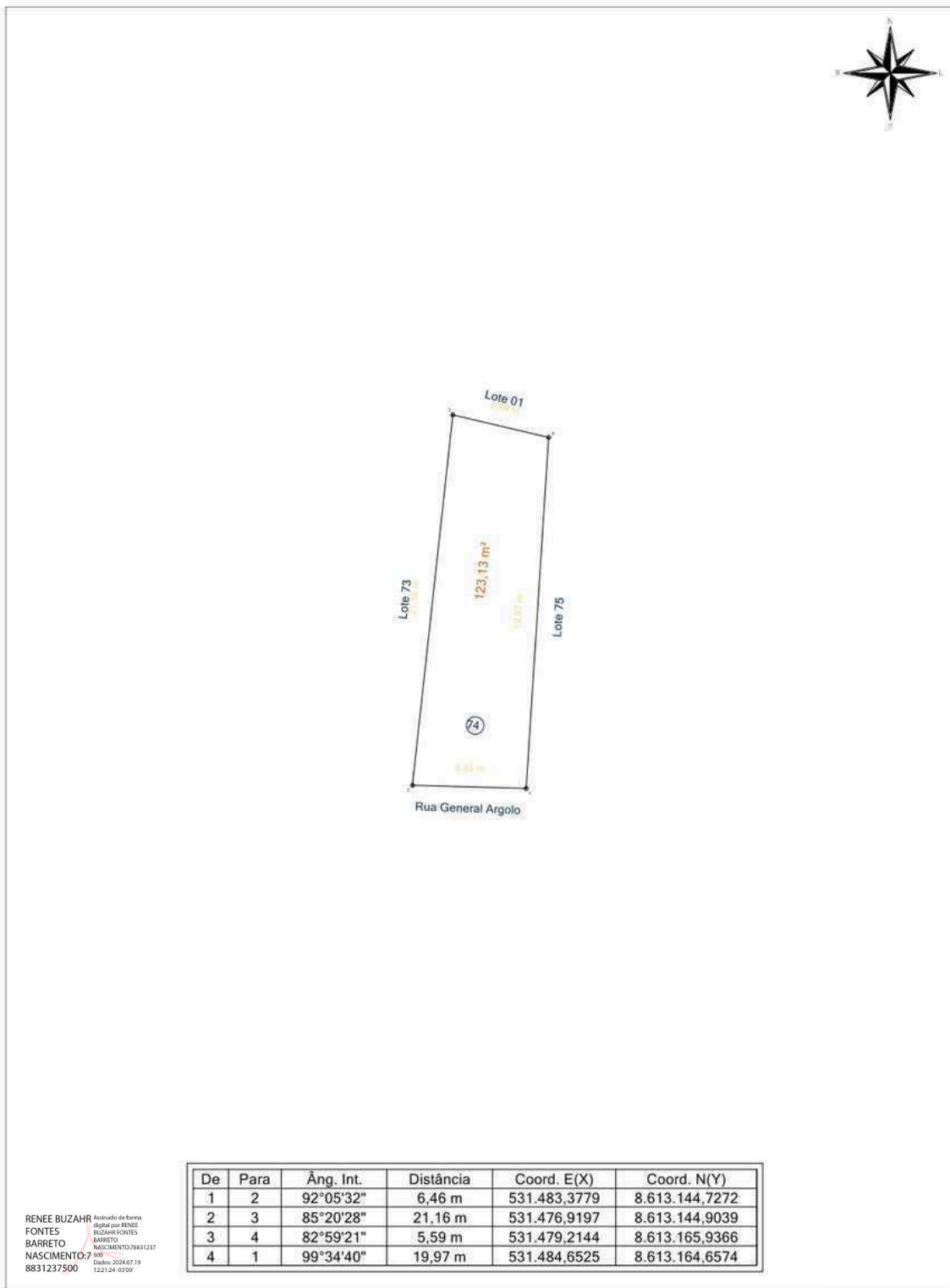
Prefeitura Municipal de Santo Amaro				
RESP. TÉCN.: Renée Buzahr Fontes Barreto Nascimento CREA: 0500186596	ENDEREÇO: Sacramento - Santo Amaro (BA)			
	LOTE: 73	QUADRA: 13	ÁREA: 108,80 m²	ESCALA: 1 / 300
	DATA: 05/06/2024			
PROPRIETÁRIO: Município de Santo Amaro				

Praça Purificação | S/N | Centro | Santo Amaro-Ba

www.pmsantoamaro.ba.ipmbrasil.org.br/

Este documento foi assinado digitalmente por SERASA Experian
EC3D2991566A0D2208C65CF1C42A7DE8

Prefeitura Municipal de Santo Amaro




Prefeitura Municipal de Santo Amaro				
RESP. TÉCNICO: Renée Buzahr Fontes Barreto Nascimento CREA: 0500186596	ENDEREÇO: Sacramento - Santo Amaro (BA)			
LOTE: <div style="text-align: center; font-size: 1.2em; font-weight: bold;">74</div>	QUADRA: <div style="text-align: center; font-size: 1.2em; font-weight: bold;">13</div>	ÁREA: <div style="text-align: center; font-size: 1.2em; font-weight: bold;">123,13 m²</div>	ESCALA: <div style="text-align: center; font-size: 1.2em; font-weight: bold;">1 / 300</div>	DATA: <div style="text-align: center; font-size: 1.2em; font-weight: bold;">05/06/2024</div>
PROPRIETÁRIO: Município de Santo Amaro				

Praça Purificação | S/N | Centro | Santo Amaro-Ba

www.pmsantoamaro.ba.ipmbrasil.org.br/

Este documento foi assinado digitalmente por SERASA Experian
EC3D2991566A0D2208C65CF1C42A7DE8

Prefeitura Municipal de Santo Amaro



De	Para	Âng. Int.	Distância	Coord. E(X)	Coord. N(Y)
1	2	150°54'46"	0,70 m	531.488,4639	8.613.144,9637
2	3	134°19'48"	4,58 m	531.487,9513	8.613.144,4906
3	4	89°18'05"	19,97 m	531.483,3779	8.613.144,7272
4	5	81°15'31"	9,82 m	531.484,6525	8.613.164,6574
5	1	84°11'50"	18,51 m	531.494,2464	8.613.162,5479

RENEE BUZAHF Assinado de forma digital por RENEE BUZAHF FONTES BARRETO
 FONTE S NASCIMENTO:78831237
 BARRETO CPF: 122124-93109
 NASCIMENTO:7 05/06/2024
 8831237500

Prefeitura Municipal de Santo Amaro					
RESP. TÉCN.: Renée Buzahr Fontes Barreto Nascimento CREA: 0500186596	ENDEREÇO: Sacramento - Santo Amaro (BA)				
	LOTE: 75	QUADRA: 13	ÁREA: 142,12 m²	ESCALA: 1 / 300	DATA: 05/06/2024
	PROPRIETÁRIO: Município de Santo Amaro				

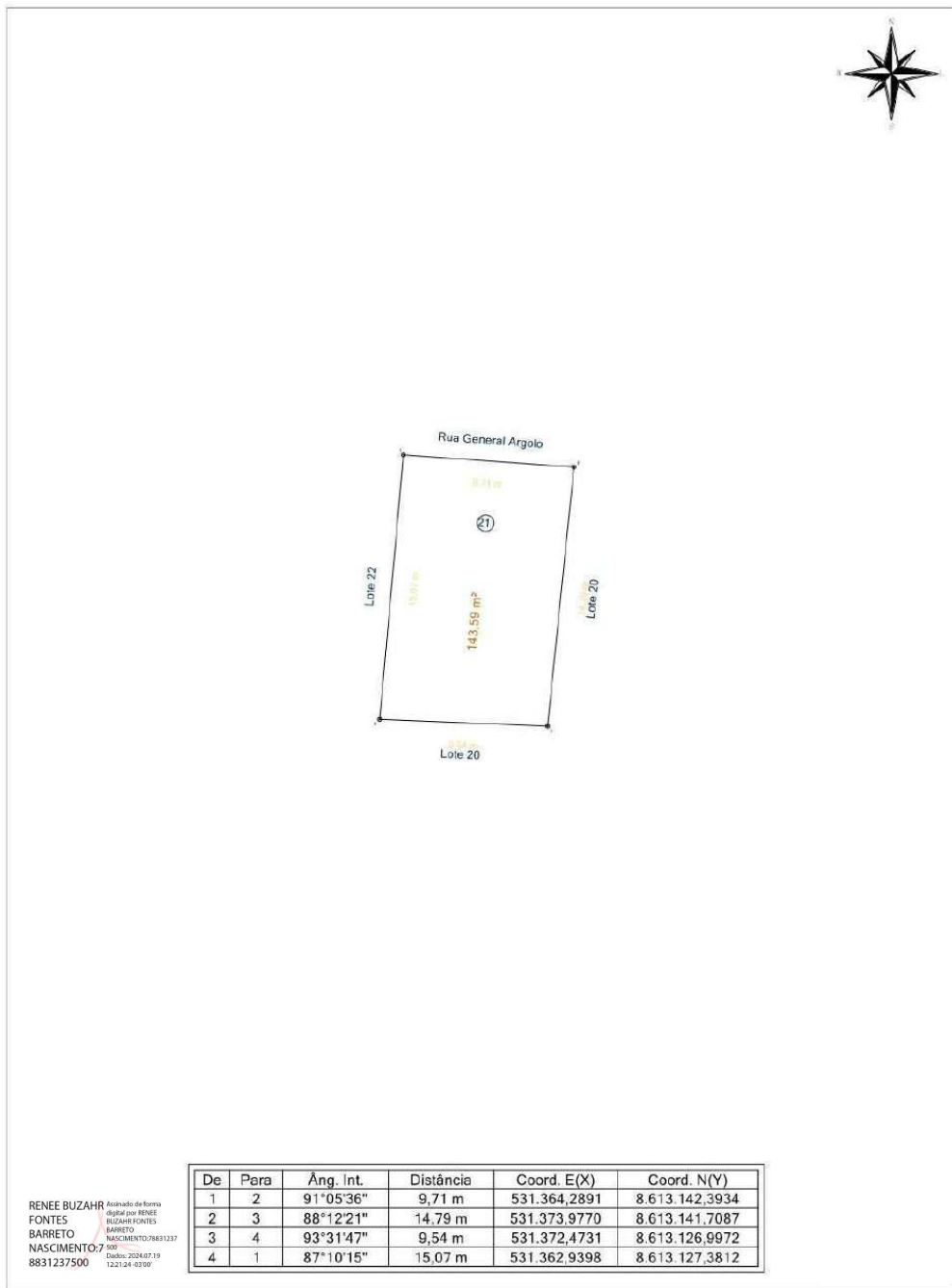
A4 = (297mm x 210mm)

Praça Purificação | S/N | Centro | Santo Amaro-Ba

www.pmsantoamaro.ba.ipmbrasil.org.br/

Este documento foi assinado digitalmente por SERASA Experian
EC3D2991566A0D2208C65CF1C42A7DE8

Prefeitura Municipal de Santo Amaro



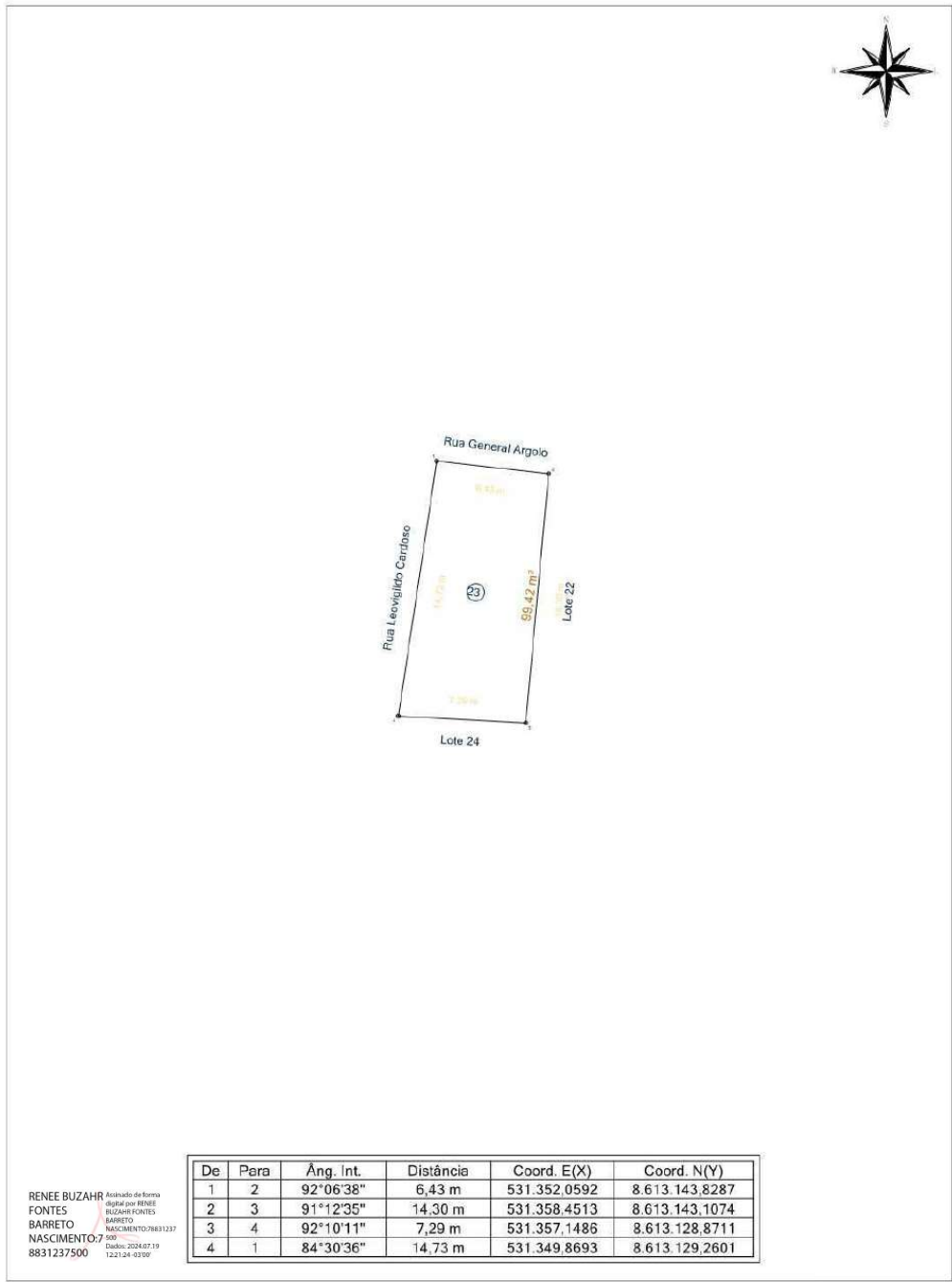
Prefeitura Municipal de Santo Amaro					
RESP. TÉCN.: Renée Buzahr Fontes Barreto Nascimento CREA: 0500186596		ENDEREÇO: Sacramento - Santo Amaro (BA)			
LOTE: 21	QUADRA: 14	ÁREA: 143,59 m²	ESCALA: 1 / 300	DATA: 03/06/2024	
PROPRIETÁRIO: Município de Santo Amaro					

Praça Purificação | S/N | Centro | Santo Amaro-Ba

www.pmsantoamaro.ba.ipmbrasil.org.br/

Este documento foi assinado digitalmente por SERASA Experian
EC3D2991566A0D2208C65CF1C42A7DE8

Prefeitura Municipal de Santo Amaro



De	Para	Âng. Int.	Distância	Coord. E(X)	Coord. N(Y)
1	2	92°06'38"	6,43 m	531.352,0592	8.613.143,8287
2	3	91°12'35"	14,30 m	531.358,4513	8.613.143,1074
3	4	92°10'11"	7,29 m	531.357,1486	8.613.128,8711
4	1	84°30'36"	14,73 m	531.349,8693	8.613.129,2601

RENEE BUZAH Assinada de Forma
FONTES Digital por RENEE
BARRETO BUZAH FONTES
BARRETO
NASCIMENTO: 7 500
8831237500 Data: 2024.07.19
12:21:24 - 03700'

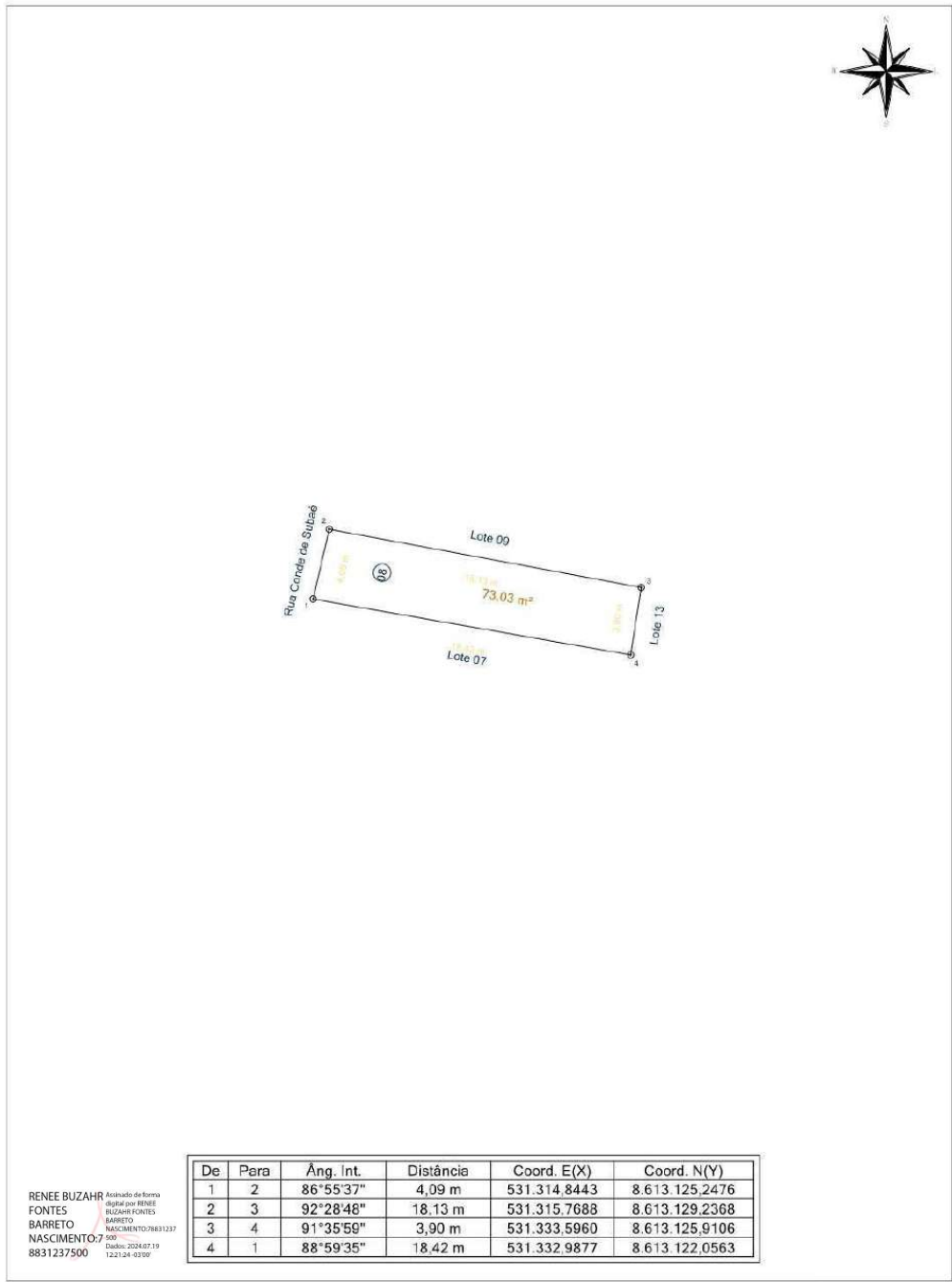
Prefeitura Municipal de Santo Amaro					
RESP. TÉCN.: Renée Buzahr Fontes Barreto Nascimento CREA: 0500186596		ENDEREÇO: Sacramento - Santo Amaro (BA) LOTE: 23 QUADRA: 14 ÁREA: 99,42 m² ESCALA: 1 / 300 DATA: 03/06/2024 PROPRIETÁRIO: Município de Santo Amaro			

Praça Purificação | S/N | Centro | Santo Amaro-Ba

www.pmsantoamaro.ba.ipmbrasil.org.br/

Este documento foi assinado digitalmente por SERASA Experian
EC3D2991566A0D2208C65CF1C42A7DE8

Prefeitura Municipal de Santo Amaro



De	Para	Âng. Int.	Distância	Coord. E(X)	Coord. N(Y)
1	2	86°55'37"	4,09 m	531.314,8443	8.613.125,2476
2	3	92°28'48"	18,13 m	531.315,7688	8.613.129,2368
3	4	91°35'59"	3,90 m	531.333,5960	8.613.125,9106
4	1	88°59'35"	18,42 m	531.332,9877	8.613.122,0563

RENEE BUZAH FOUNTES
Assinado de Forma Digital por RENEE BUZAH FOUNTES BARRETO NASCIMENTO
7000 Dado: 2024.07.19 12:21:24 -0300'

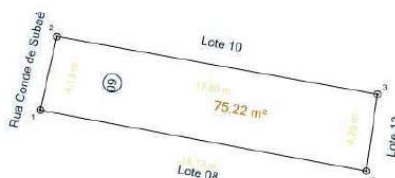
Prefeitura Municipal de Santo Amaro						
RESP. TÉCN.: Renée Buzahr Fontes Barreto Nascimento CREA: 0500186596		ENDEREÇO: Sacramento - Santo Amaro (BA)				
		LOTE: 08	QUADRA: 15	ÁREA: 73,03 m²	ESCALA: 1 / 300	DATA: 07/06/2024
		PROPRIETÁRIO: Município de Santo Amaro				

Praça Purificação | S/N | Centro | Santo Amaro-Ba

www.pmsantoamaro.ba.ipmbrasil.org.br/

Este documento foi assinado digitalmente por SERASA Experian
EC3D2991566A0D2208C65CF1C42A7DE8

Prefeitura Municipal de Santo Amaro



RENEE BUZAH R Assinado de Forma
FONTES Digital por RENEE
BUZAH FONTES
BARRETO BARRETO
NASCIMENTO: 7 500
8831237500 Data: 2024.07.19
12:21:24 -03'00'

De	Para	Âng. Int.	Distância	Coord. E(X)	Coord. N(Y)
1	2	87°47'24"	4,13 m	531.315,7688	8.613.129,2368
2	3	92°34'12"	17,80 m	531.316,6831	8.613.133,2676
3	4	91°56'51"	4,25 m	531.334,2060	8.613.130,1120
4	1	87°41'32"	18,13 m	531.333,5960	8.613.125,9106

Prefeitura Municipal de Santo Amaro

RESP. TÉCN.:

Renée Buzahr Fontes
Barreto Nascimento
CREA: 0500186596

ENDEREÇO:

Sacramento - Santo Amaro (BA)

LOTE:

09

QUADRA:

15

ÁREA:

75,22 m²

ESCALA:

1 / 300

DATA:

07/06/2024

PROPRIETÁRIO:

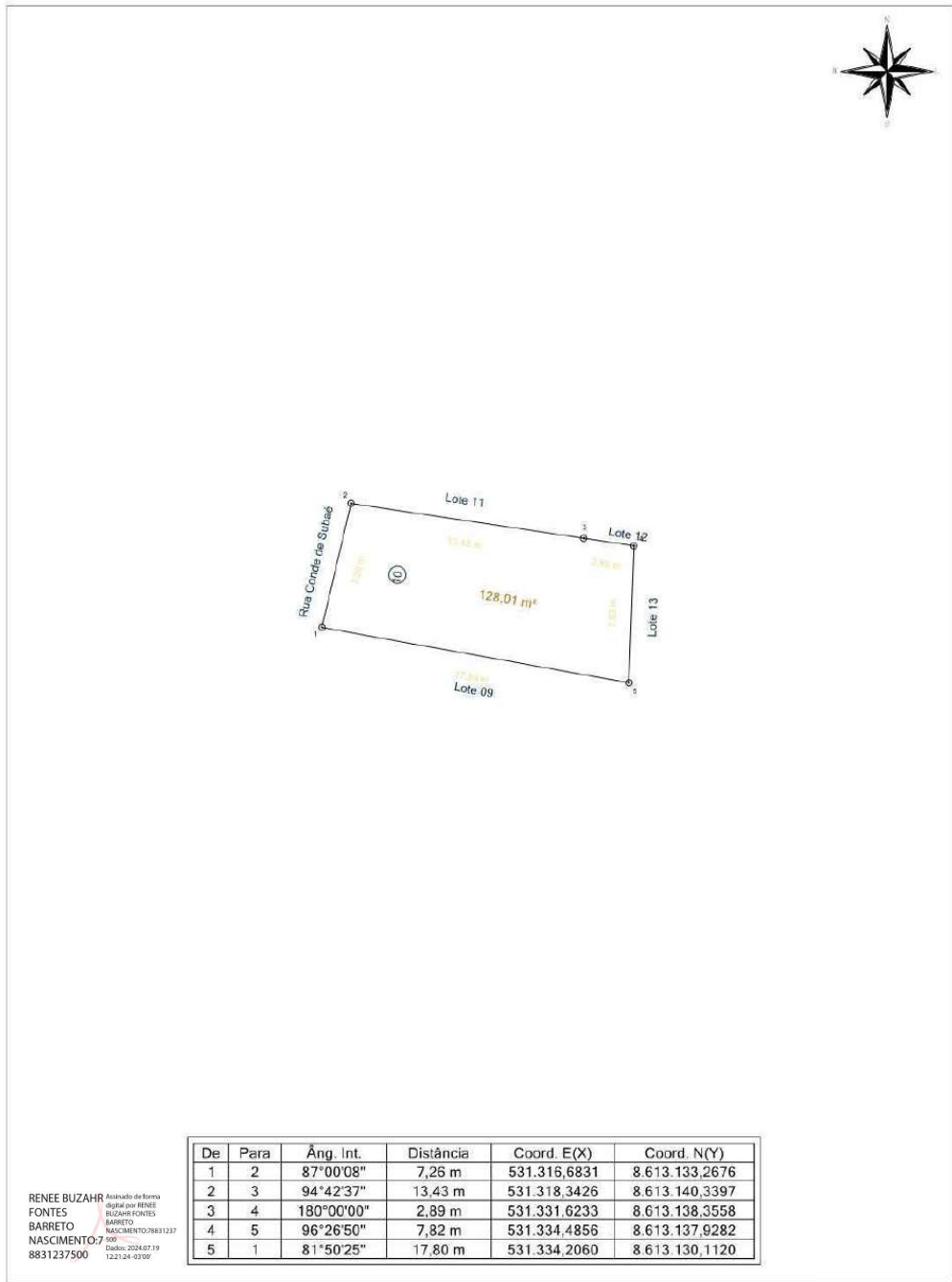
Município de Santo Amaro

Praça Purificação | S/N | Centro | Santo Amaro-Ba

www.pmsantoamaro.ba.ipmbrasil.org.br/

Este documento foi assinado digitalmente por SERASA Experian
EC3D2991566A0D2208C65CF1C42A7DE8

Prefeitura Municipal de Santo Amaro



De	Para	Âng. Int.	Distância	Coord. E(X)	Coord. N(Y)
1	2	87°00'08"	7,26 m	531.316,6831	8.613.133,2676
2	3	94°42'37"	13,43 m	531.318,3426	8.613.140,3397
3	4	180°00'00"	2,89 m	531.331,6233	8.613.138,3558
4	5	96°26'50"	7,82 m	531.334,4856	8.613.137,9282
5	1	81°50'25"	17,80 m	531.334,2060	8.613.130,1120

RENEE BUZAH FONTES
 BARRETO NASCIMENTO
 7500
 8831237500

Assinado de Forma Digital por RENEE BUZAH FONTES BARRETO NASCIMENTO:7500 Dados: 2024.07.19 12:21:24 -03'00'

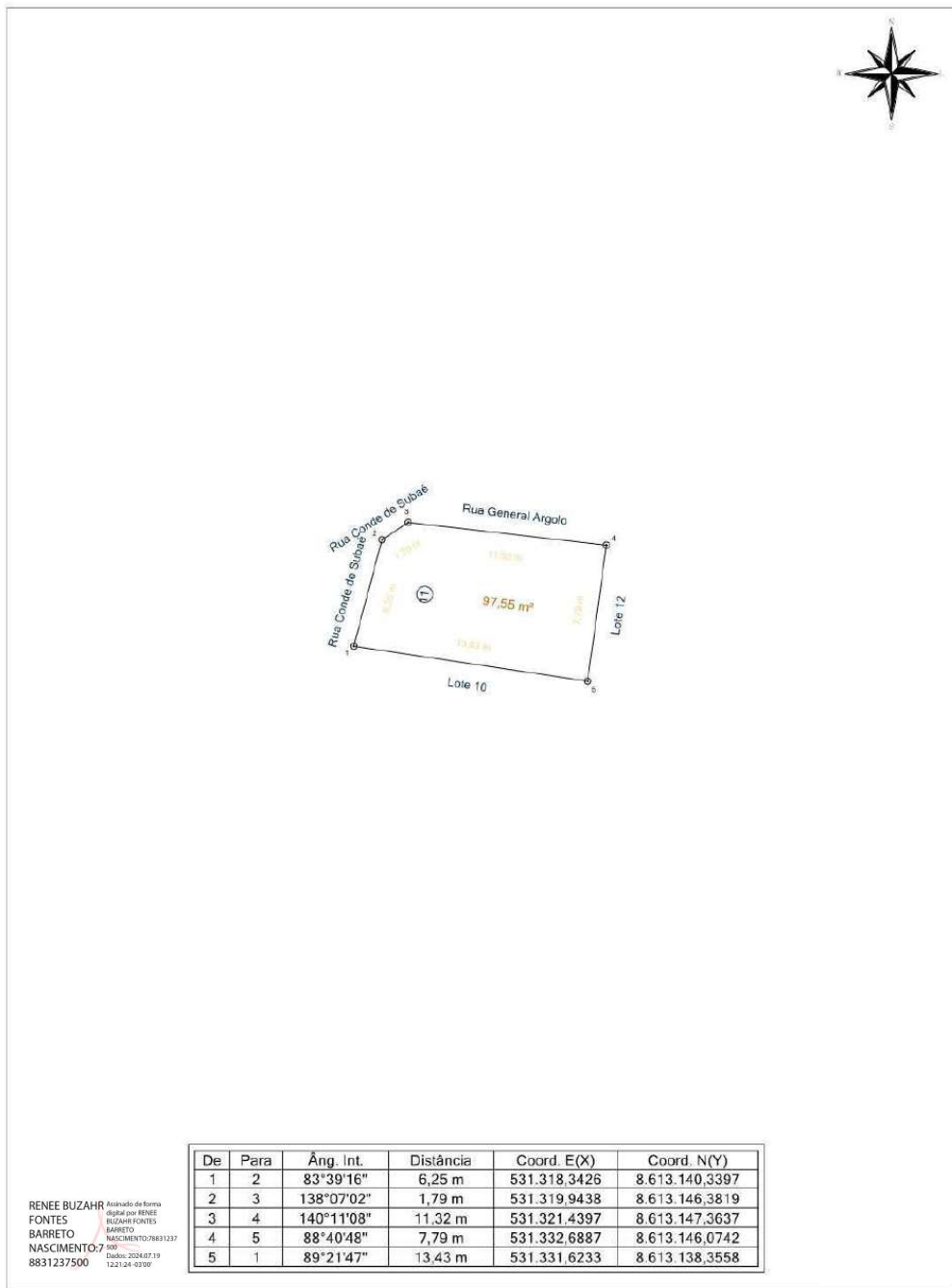
Prefeitura Municipal de Santo Amaro					
RESP. TÉCN.:		ENDEREÇO:			
Renée Buzahr Fontes		Sacramento - Santo Amaro (BA)			
Barreto Nascimento		LOTE:	QUADRA:	ÁREA:	ESCALA:
CREA: 0500186596		10	15	128,01 m ²	1 / 300
		PROPRIETÁRIO:			
		Município de Santo Amaro			
		DATA:		07/06/2024	

Praça Purificação | S/N | Centro | Santo Amaro-Ba

www.pmsantoamaro.ba.ipmbrasil.org.br/

Este documento foi assinado digitalmente por SERASA Experian
EC3D2991566A0D2208C65CF1C42A7DE8

Prefeitura Municipal de Santo Amaro



De	Para	Âng. Int.	Distância	Coord. E(X)	Coord. N(Y)
1	2	83°39'16"	6,25 m	531.318,3426	8.613.140,3397
2	3	138°07'02"	1,79 m	531.319,9438	8.613.146,3819
3	4	140°11'08"	11,32 m	531.321,4397	8.613.147,3637
4	5	88°40'48"	7,79 m	531.332,6887	8.613.146,0742
5	1	89°21'47"	13,43 m	531.331,6233	8.613.138,3558

RENEE BUZAH FONTES BARRETO NASCIMENTO
Assinatura de Formata
 Digital por RENEE BUZAH FONTES BARRETO NASCIMENTO:78831237
 8831237500 Data: 2024.07.19 12:21:24 -03'00'

Prefeitura Municipal de Santo Amaro


RESP. TÉCN.: Renée Buzahr Fontes Barreto Nascimento CREA: 0500186596	ENDEREÇO: Sacramento - Santo Amaro (BA)				
	LOTE:	QUADRA:	ÁREA:	ESCALA:	DATA:
	11	15	97,55 m ²	1 / 300	07/06/2024
PROPRIETÁRIO: Município de Santo Amaro					

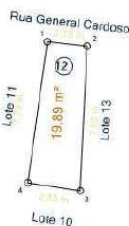
Praça Purificação | S/N | Centro | Santo Amaro-Ba

www.pmsantoamaro.ba.ipmbrasil.org.br/

Este documento foi assinado digitalmente por SERASA Experian
EC3D2991566A0D2208C65CF1C42A7DE8

Prefeitura Municipal de Santo Amaro





De	Para	Âng. Int.	Distância	Coord. E(X)	Coord. N(Y)
1	2	91°36'12"	2,18 m	531.332,6887	8.613.146,0742
2	3	93°33'51"	7,92 m	531.334,8574	8.613.145,8365
3	4	84°11'43"	2,89 m	531.334,4856	8.613.137,9282
4	1	90°38'13"	7,79 m	531.331,6233	8.613.138,3558

RENEE BUZAHF Assinado de Forma Digital por RENEE BUZAHF FONTES
 FONTES BARRETO NASCIMENTO: 78831237
 BARRETO 78831237500
 NASCIMENTO: 78831237500 Data: 2024.07.19 12:21:24 -03'00'

Prefeitura Municipal de Santo Amaro

RESP. TÉCN.: Renée Buzahr Fontes Barreto Nascimento CREA: 0500186596	ENDEREÇO: Sacramento - Santo Amaro (BA)			
LOTE: <div style="text-align: center; font-size: large;">12</div>	QUADRA: <div style="text-align: center; font-size: large;">15</div>	ÁREA: 19,89 m ²	ESCALA: 1 / 300	DATA: 07/06/2024
PROPRIETÁRIO: Município de Santo Amaro				

A4 = (297mm x 210mm)

Praça Purificação | S/N | Centro | Santo Amaro-Ba

www.pmsantoamaro.ba.ipmbrasil.org.br/

Este documento foi assinado digitalmente por SERASA Experian
EC3D2991566A0D2208C65CF1C42A7DE8

Prefeitura Municipal de Santo Amaro



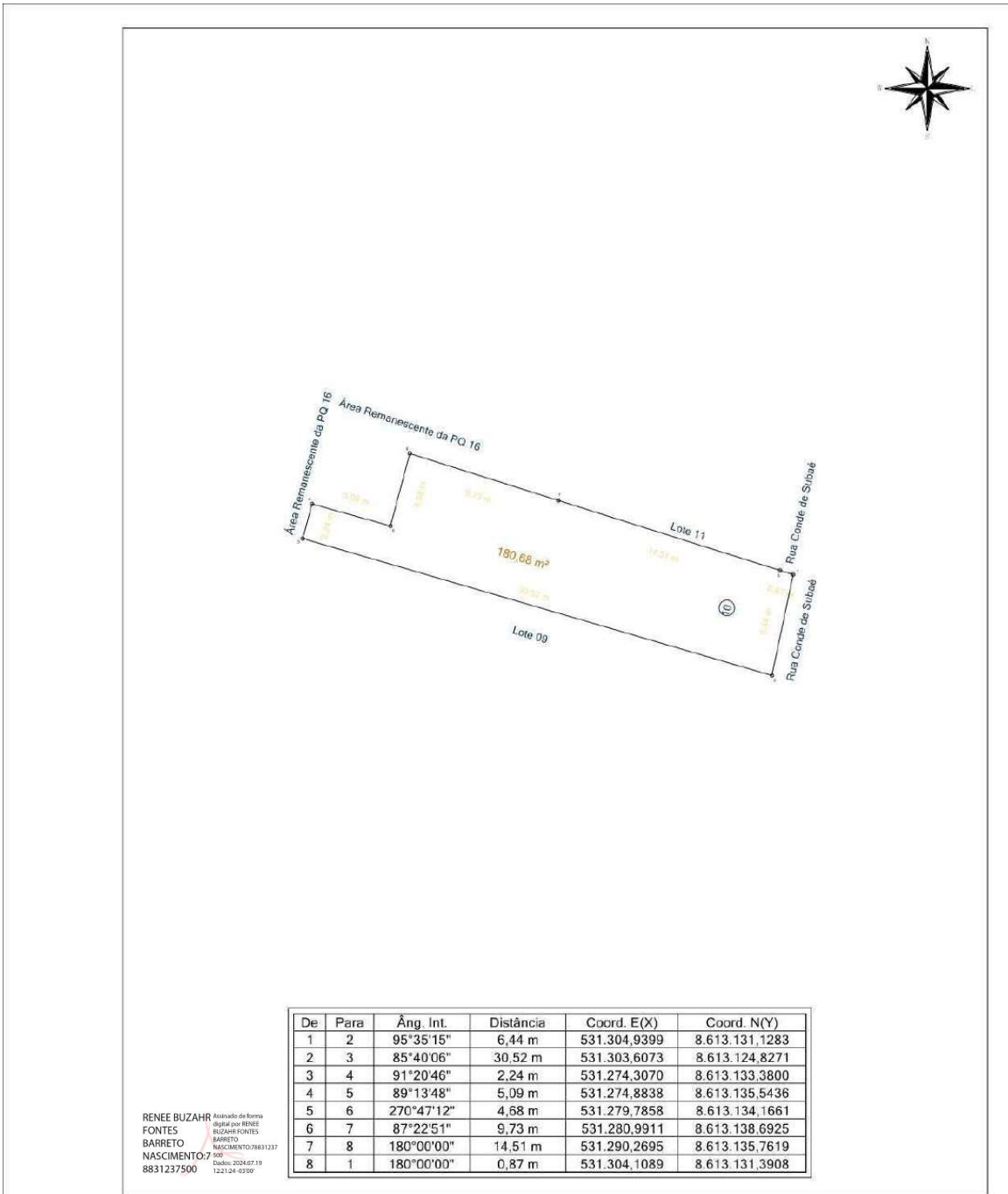
Prefeitura Municipal de Santo Amaro					
RESP. TÉCN.: Renée Buzahr Fontes Barreto Nascimento CREA: 0500186596		ENDEREÇO: Sacramento - Santo Amaro (BA)			
LOTE:	14	QUADRA:	15	ÁREA:	132,57 m²
PROPRIETÁRIO:			ESCALA:	DATA:	07/06/2024
Município de Santo Amaro					

Praça Purificação | S/N | Centro | Santo Amaro-Ba

www.pmsantoamaro.ba.ipmbrasil.org.br/

Este documento foi assinado digitalmente por SERASA Experian
EC3D2991566A0D2208C65CF1C42A7DE8

Prefeitura Municipal de Santo Amaro



De	Para	Âng. Int.	Distância	Coord. E(X)	Coord. N(Y)
1	2	95°35'15"	6,44 m	531.304,9399	8.613.131,1283
2	3	85°40'06"	30,52 m	531.303,6073	8.613.124,8271
3	4	91°20'46"	2,24 m	531.274,3070	8.613.133,3800
4	5	89°13'48"	5,09 m	531.274,8838	8.613.135,5436
5	6	270°47'12"	4,68 m	531.279,7858	8.613.134,1661
6	7	87°22'51"	9,73 m	531.280,9911	8.613.138,6925
7	8	180°00'00"	14,51 m	531.290,2695	8.613.135,7619
8	1	180°00'00"	0,87 m	531.304,1089	8.613.131,3908

RENEE BUZAH FONTES BARRETO NASCIMENTO
Assinado de Forma Digital por RENEE BUZAH FONTES BARRETO NASCIMENTO
 Data: 2024.07.19 12:21:24 -03'00'

Prefeitura Municipal de Santo Amaro						
RESP. TÊC.:		ENDEREÇO:				
Renêe Buzahr Fontes Barreto Nascimento CREA: 0500186596		Sacramento - Santo Amaro (BA)				
		LOTE:	QUADRA:	AREA:	ESCALA:	DATA:
		10	16	180,68 m ²	1 / 300	05/06/2024
		PROPRIETÁRIO:				
		Município de Santo Amaro				

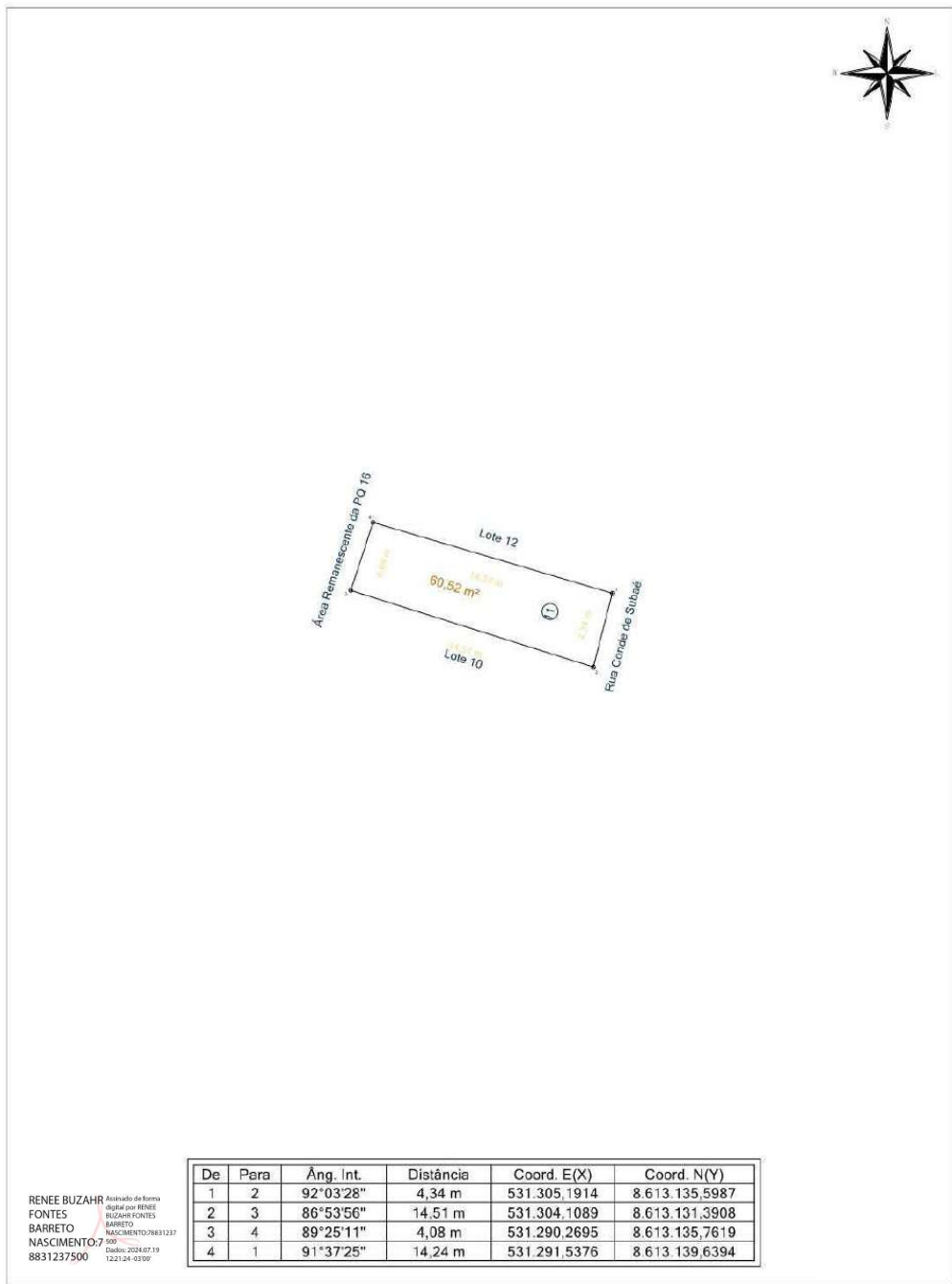
A4 = (297mm x 210mm)

Praça Purificação | S/N | Centro | Santo Amaro-Ba

www.pmsantoamaro.ba.ipmbrasil.org.br/

Este documento foi assinado digitalmente por SERASA Experian
EC3D2991566A0D2208C65CF1C42A7DE8

Prefeitura Municipal de Santo Amaro



De	Para	Âng. Int.	Distância	Coord. E(X)	Coord. N(Y)
1	2	92°03'28"	4,34 m	531.305,1914	8.613.135,5987
2	3	86°53'56"	14,51 m	531.304,1089	8.613.131,3908
3	4	89°25'11"	4,08 m	531.290,2695	8.613.135,7619
4	1	91°37'25"	14,24 m	531.291,5376	8.613.139,6394

RENEE BUZAH FOUNTES BARRETO NASCIMENTO
Assinada de Formo Digital por RENEE BUZAH FOUNTES BARRETO NASCIMENTO:78831237
 8831237500 Data: 2024.07.19 12:21:24 -03'00'

Prefeitura Municipal de Santo Amaro

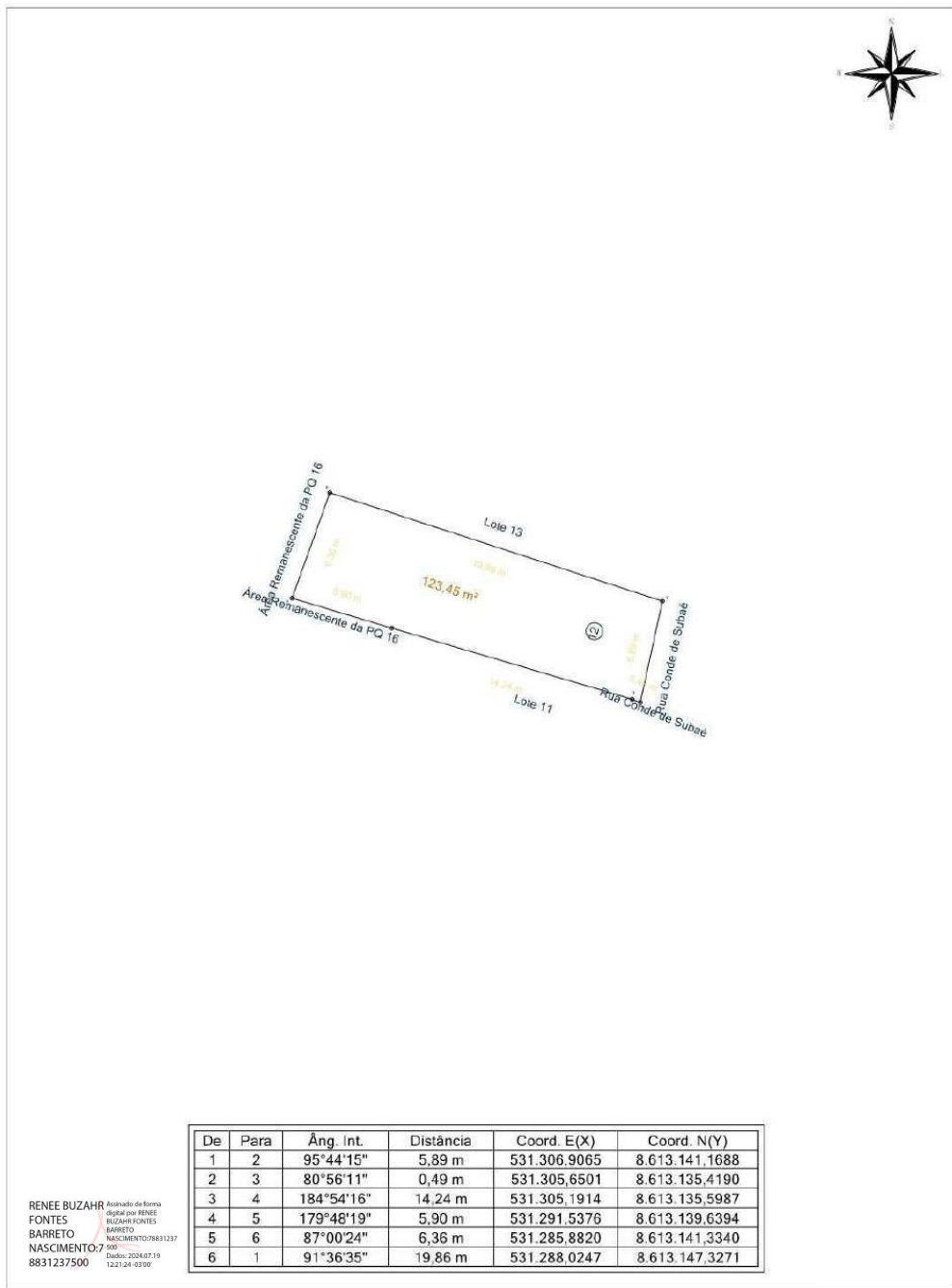
RESP. TÉCN.: Renée Buzahr Fontes Barreto Nascimento CREA: 0500186596		ENDEREÇO: Sacramento - Santo Amaro (BA)			
LOTE:	QUADRA:	ÁREA:	ESCALA:	DATA:	
11	16	60,52 m ²	1 / 300	05/06/2024	
PROPRIETÁRIO: Município de Santo Amaro					

Praça Purificação | S/N | Centro | Santo Amaro-Ba

www.pmsantoamaro.ba.ipmbrasil.org.br/

Este documento foi assinado digitalmente por SERASA Experian
EC3D2991566A0D2208C65CF1C42A7DE8

Prefeitura Municipal de Santo Amaro



De	Para	Âng. Int.	Distância	Coord. E(X)	Coord. N(Y)
1	2	95°44'15"	5,89 m	531.306,9065	8.613.141,1688
2	3	80°56'11"	0,49 m	531.305,6501	8.613.135,4190
3	4	184°54'16"	14,24 m	531.305,1914	8.613.135,5987
4	5	179°48'19"	5,90 m	531.291,5376	8.613.139,6394
5	6	87°00'24"	6,36 m	531.285,8820	8.613.141,3340
6	1	91°36'35"	19,86 m	531.288,0247	8.613.147,3271

RENEE BUZAH Assinado de Forma Digital por RENEE BUZAH FONTES
FONTES
BARRETO BARRETO NASCIMENTO:78831237
NASCIMENTO:7 8831237500
78831237500 Data: 2024.07.19 12:21:24 -03'00'

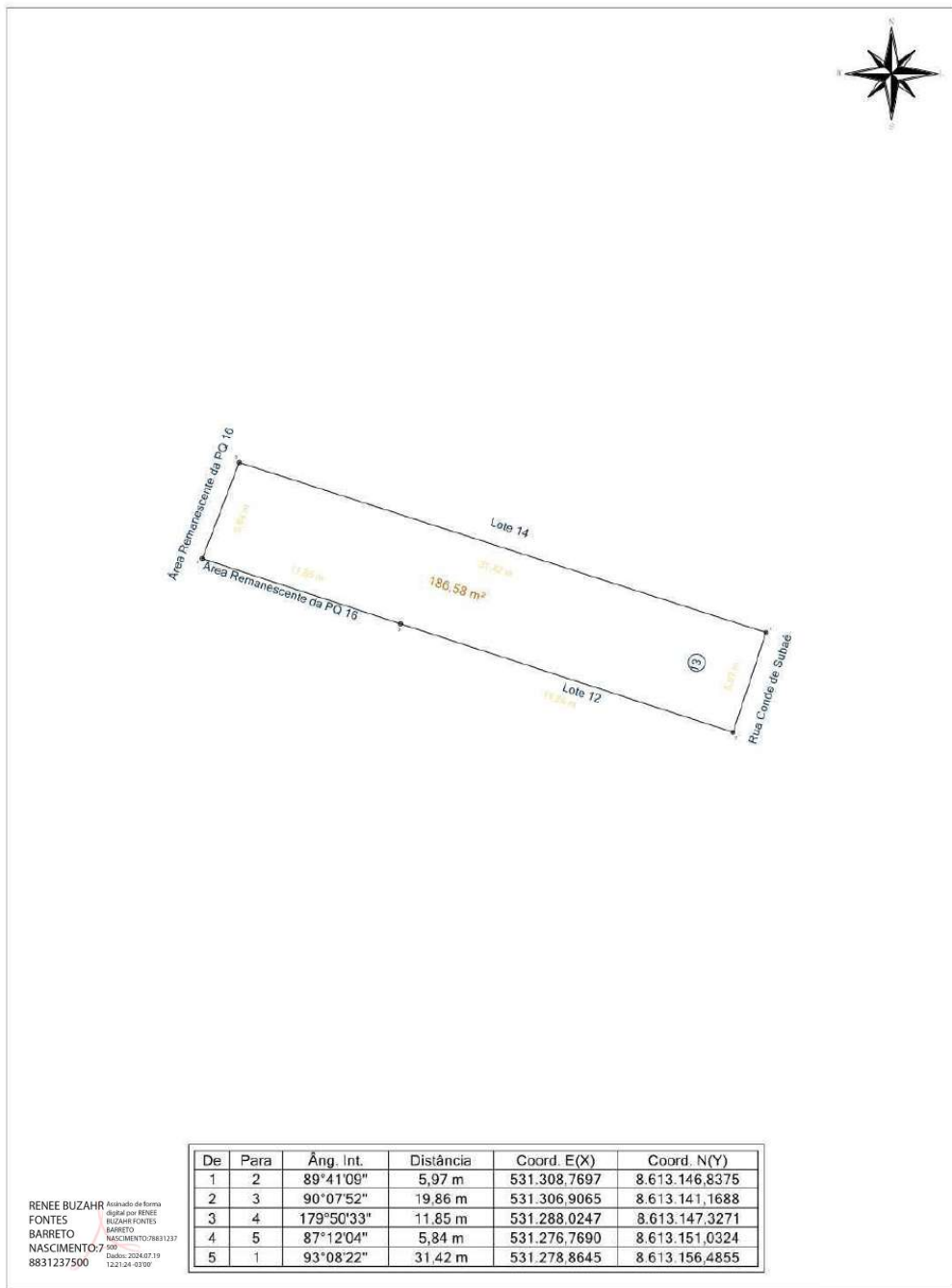
Prefeitura Municipal de Santo Amaro					
RESP. TÉCN.: Renée Buzahr Fontes Barreto Nascimento CREA: 0500186596		ENDEREÇO: Sacramento - Santo Amaro (BA) LOTE: 12 QUADRA: 16 ÁREA: 123,45 m² ESCALA: 1 / 300 DATA: 05/06/2024 PROPRIETÁRIO: Município de Santo Amaro			

Praça Purificação | S/N | Centro | Santo Amaro-Ba

www.pmsantoamaro.ba.ipmbrasil.org.br/

Este documento foi assinado digitalmente por SERASA Experian
EC3D2991566A0D2208C65CF1C42A7DE8

Prefeitura Municipal de Santo Amaro



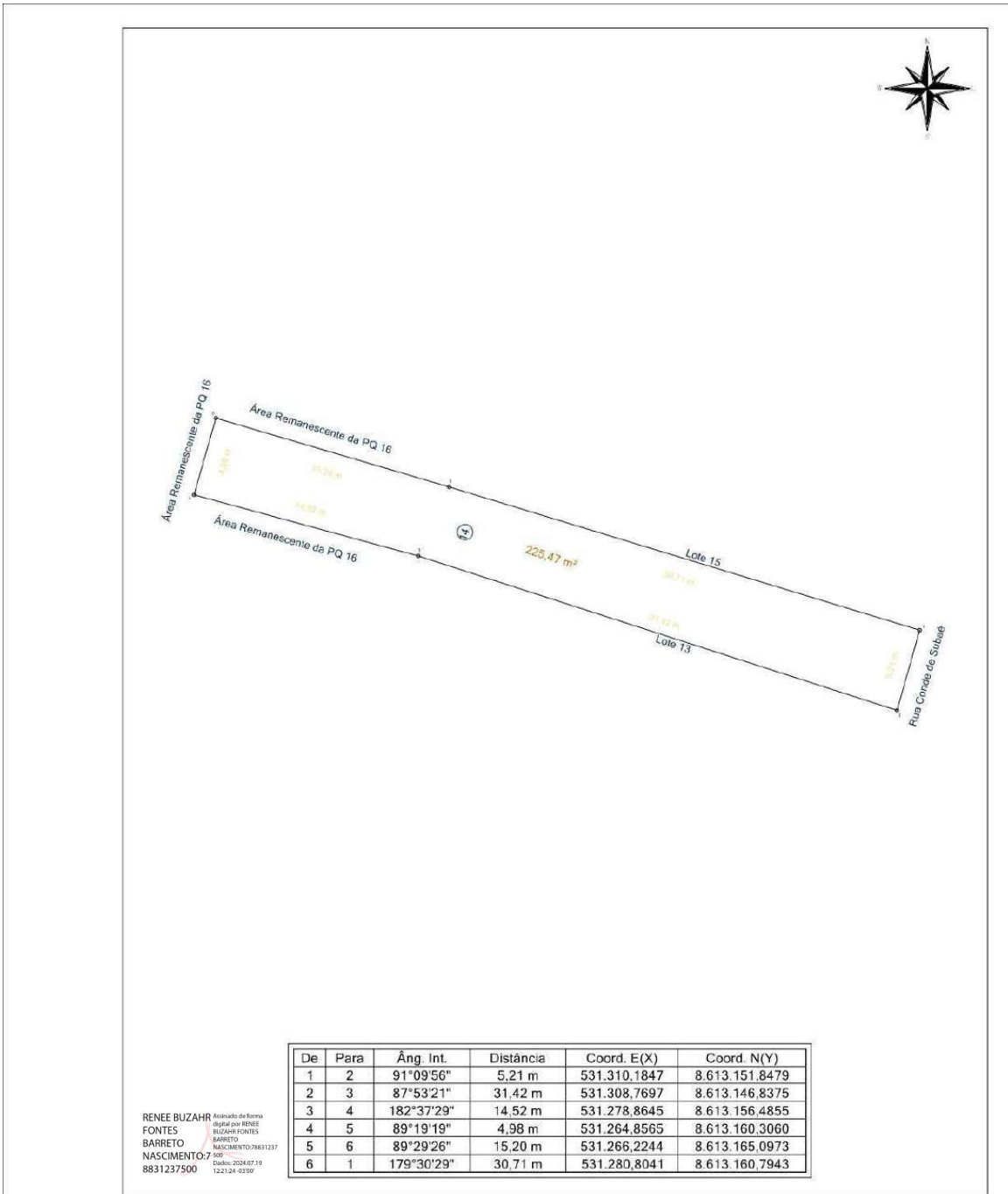
Prefeitura Municipal de Santo Amaro					
RESP. TÉCN.: Renée Buzahr Fontes Barreto Nascimento CREA: 0500186596		ENDEREÇO: Sacramento - Santo Amaro (BA)			
LOTE:	QUADRA:	ÁREA:	ESCALA:	DATA:	
13	16	186,58 m²	1 / 300	05/06/2024	
PROPRIETÁRIO: Município de Santo Amaro					

Praça Purificação | S/N | Centro | Santo Amaro-Ba

www.pmsantoamaro.ba.ipmbrasil.org.br/

Este documento foi assinado digitalmente por SERASA Experian
EC3D2991566A0D2208C65CF1C42A7DE8

Prefeitura Municipal de Santo Amaro



De	Para	Âng. Int.	Distância	Coord. E(X)	Coord. N(Y)
1	2	91°09'56"	5,21 m	531.310,1847	8.613.151,8479
2	3	87°53'21"	31,42 m	531.308,7697	8.613.146,8375
3	4	182°37'29"	14,52 m	531.278,8645	8.613.156,4855
4	5	89°19'19"	4,98 m	531.264,8565	8.613.160,3060
5	6	89°29'26"	15,20 m	531.266,2244	8.613.165,0973
6	1	179°30'29"	30,71 m	531.280,8041	8.613.160,7943

RENEE BUZAH
FONTES
BARRETO
NASCIMENTO: 7
8831237500

Assinado de Forma
Digital por RENEE
BUZAH FONTES
BARRETO
NASCIMENTO: 78831237
500
Data: 2024.07.19
12:21:24 -03'00'

Prefeitura Municipal de Santo Amaro					
RESP. TÉCNICO: Renée Buzahr Fontes Barreto Nascimento CREA: 0500186596		ENDEREÇO: Sacramento - Santo Amaro (BA)			
		LOTE: 14	QUADRA: 16	ÁREA: 225,47 m²	ESCALA: 1 / 300
PROPRIETÁRIO: Município de Santo Amaro					

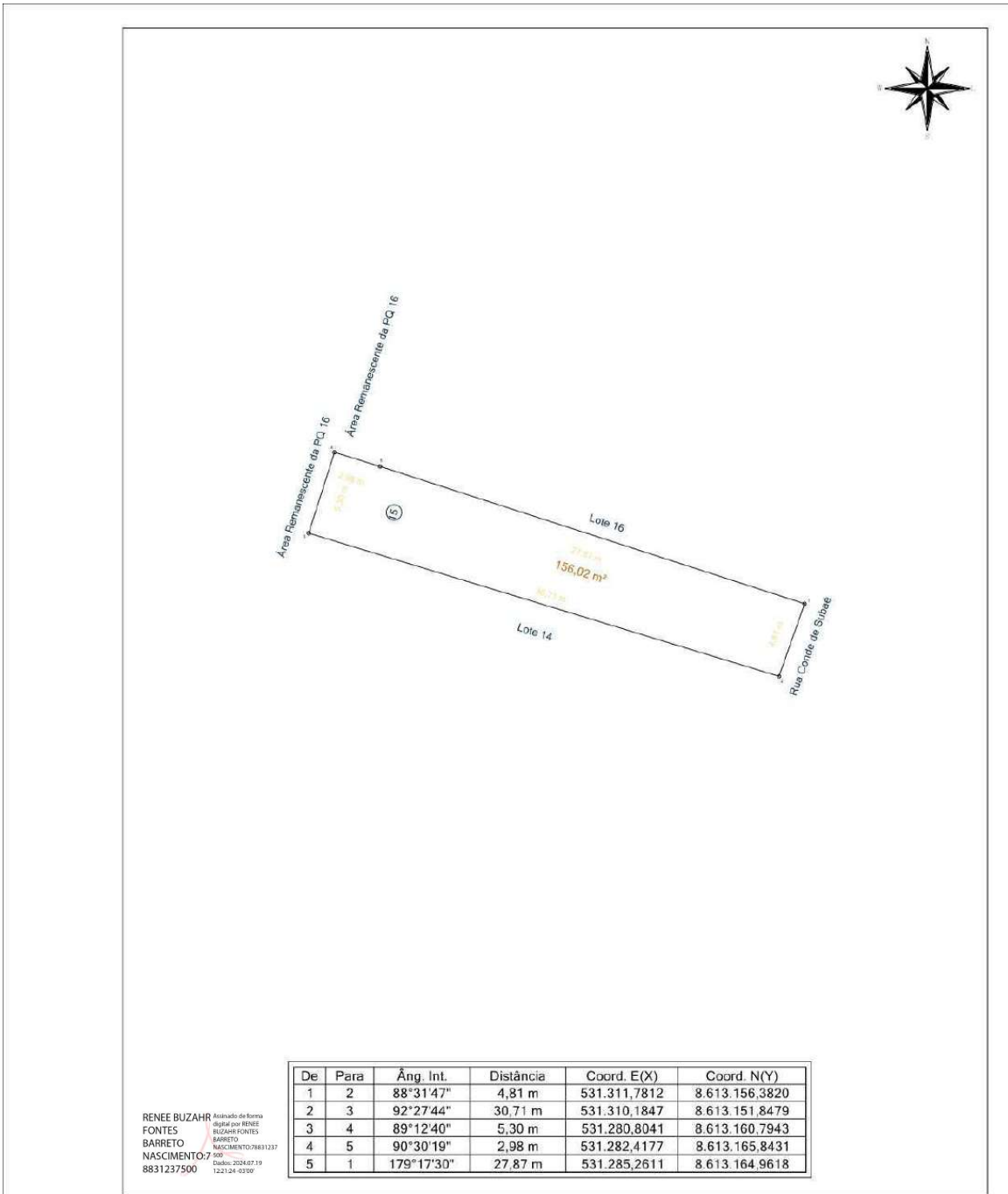
A4 = (297mm x 210mm)

Praça Purificação | S/N | Centro | Santo Amaro-Ba

www.pmsantoamaro.ba.ipmbrasil.org.br/

Este documento foi assinado digitalmente por SERASA Experian
EC3D2991566A0D2208C65CF1C42A7DE8

Prefeitura Municipal de Santo Amaro



RENEE BUZAH FOUNTES BARRETO NASCIMENTO: 78831237500
Assinado de Forma Digital por RENEE BUZAH FOUNTES BARRETO NASCIMENTO: 78831237500
 Data: 2024.07.19 12:21:24 -03'00'

Prefeitura Municipal de Santo Amaro					
RESP. TÉCNICO:		ENDEREÇO:			
Renée Buzahr Fontes Barreto Nascimento CREA: 0500186596		Sacramento - Santo Amaro (BA)			
		LOTE: 15	QUADRA: 16	ÁREA: 156,02 m ²	ESCALA: 1 / 300
		PROPRIETÁRIO: Município de Santo Amaro			

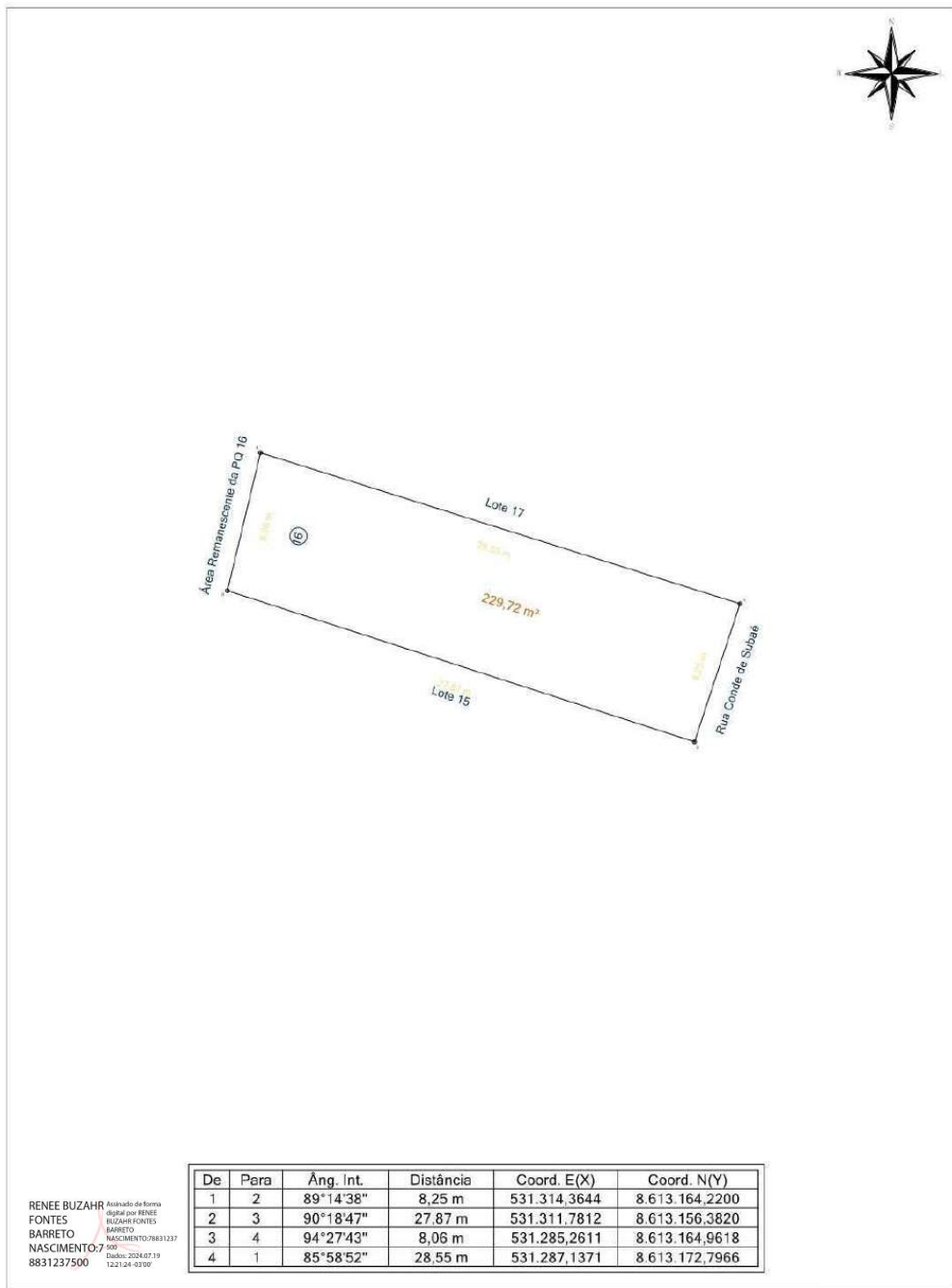
A4 = (297mm x 210mm)

Praça Purificação | S/N | Centro | Santo Amaro-Ba

www.pmsantoamaro.ba.ipmbrasil.org.br/

Este documento foi assinado digitalmente por SERASA Experian
EC3D2991566A0D2208C65CF1C42A7DE8

Prefeitura Municipal de Santo Amaro



RENEE BUZAH FONTES BARRETO NASCIMENTO: 7 8831237500
Assinada de Forma Digital por RENEE BUZAH FONTES BARRETO NASCIMENTO: 78831237500
 Data: 2024.07.19 12:21:24 -0300'

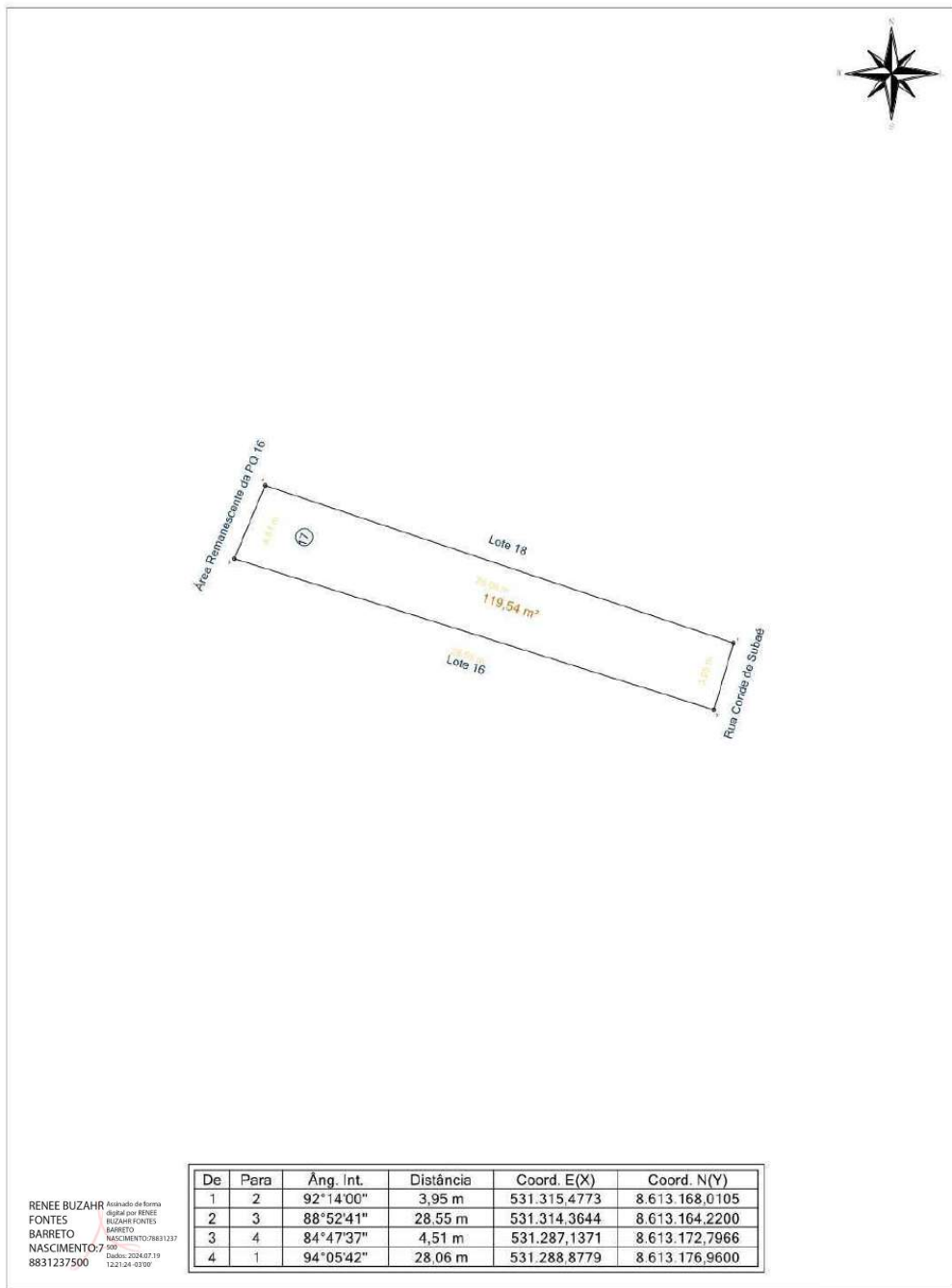
Prefeitura Municipal de Santo Amaro					
RESP. TÉCN.:	ENDEREÇO:				
Renée Buzahr Fontes Barreto Nascimento CREA: 0500186596	Sacramento - Santo Amaro (BA)				
	LOTE:	QUADRA:	ÁREA:	ESCALA:	DATA:
	16	16	229,72 m²	1 / 300	05/06/2024
	PROPRIETÁRIO: Município de Santo Amaro				

Praça Purificação | S/N | Centro | Santo Amaro-Ba

www.pmsantoamaro.ba.ipmbrasil.org.br/

Este documento foi assinado digitalmente por SERASA Experian
EC3D2991566A0D2208C65CF1C42A7DE8

Prefeitura Municipal de Santo Amaro



De	Para	Âng. Int.	Distância	Coord. E(X)	Coord. N(Y)
1	2	92°14'00"	3,95 m	531.315,4773	8.613.168,0105
2	3	88°52'41"	28,55 m	531.314,3644	8.613.164,2200
3	4	84°47'37"	4,51 m	531.287,1371	8.613.172,7966
4	1	94°05'42"	28,06 m	531.288,8779	8.613.176,9600

RENEE BUZAH Assinada de Forma
FONTES Digital por RENEE
BUZAH FONTES
BARRETO BARRETO
NASCIMENTO: 7 500
8831237500 Data: 2024.07.19
12:21:24 - 0300'

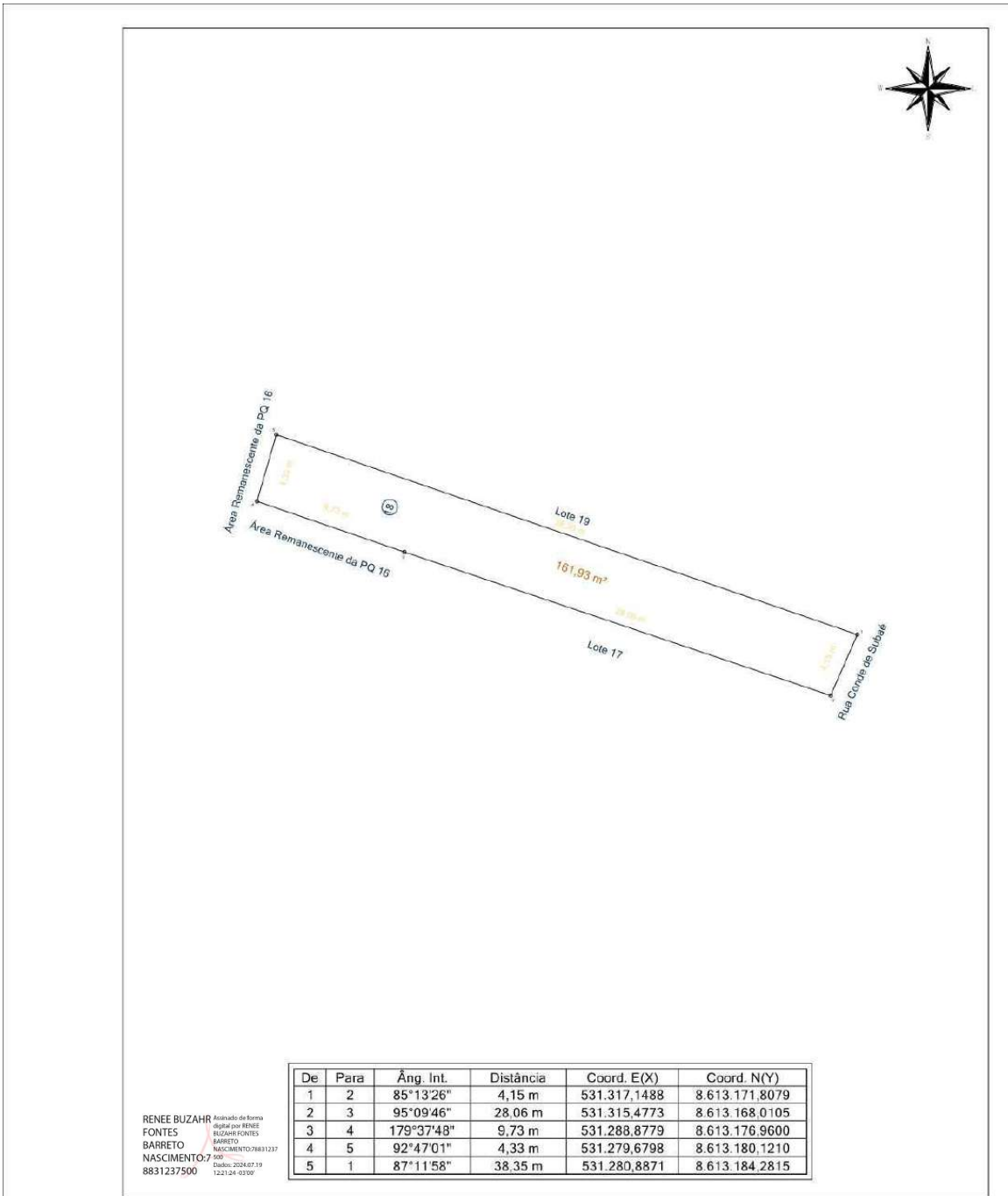
Prefeitura Municipal de Santo Amaro					
RESP. TÉCN.: Renée Buzahr Fontes Barreto Nascimento CREA: 0500186596		ENDEREÇO: Sacramento - Santo Amaro (BA) LOTE: 17 QUADRA: 16 ÁREA: 119,54 m² ESCALA: 1 / 300 DATA: 05/06/2024 PROPRIETÁRIO: Município de Santo Amaro			

Praça Purificação | S/N | Centro | Santo Amaro-Ba

www.pmsantoamaro.ba.ipmbrasil.org.br/

Este documento foi assinado digitalmente por SERASA Experian
EC3D2991566A0D2208C65CF1C42A7DE8

Prefeitura Municipal de Santo Amaro



RENEE BUZAH Assinado de Forma Digital por RENEE BUZAH FONTES
FONTES BARRETO NASCIMENTO: 78831237
BARRETO NASCIMENTO: 78831237
NASCIMENTO: 78831237 78831237
8831237500 12/21/24 - 03:00'

Prefeitura Municipal de Santo Amaro					
RESP. TÊC.: Renée Buzahr Fontes Barreto Nascimento CREA: 0500186596		ENDEREÇO: Sacramento - Santo Amaro (BA)			
LOTE:	18	QUADRA:	16	ÁREA:	161,93 m ²
PROPRIETÁRIO:				ESCALA:	1 / 300
Município de Santo Amaro					
DATA: 05/06/2024					

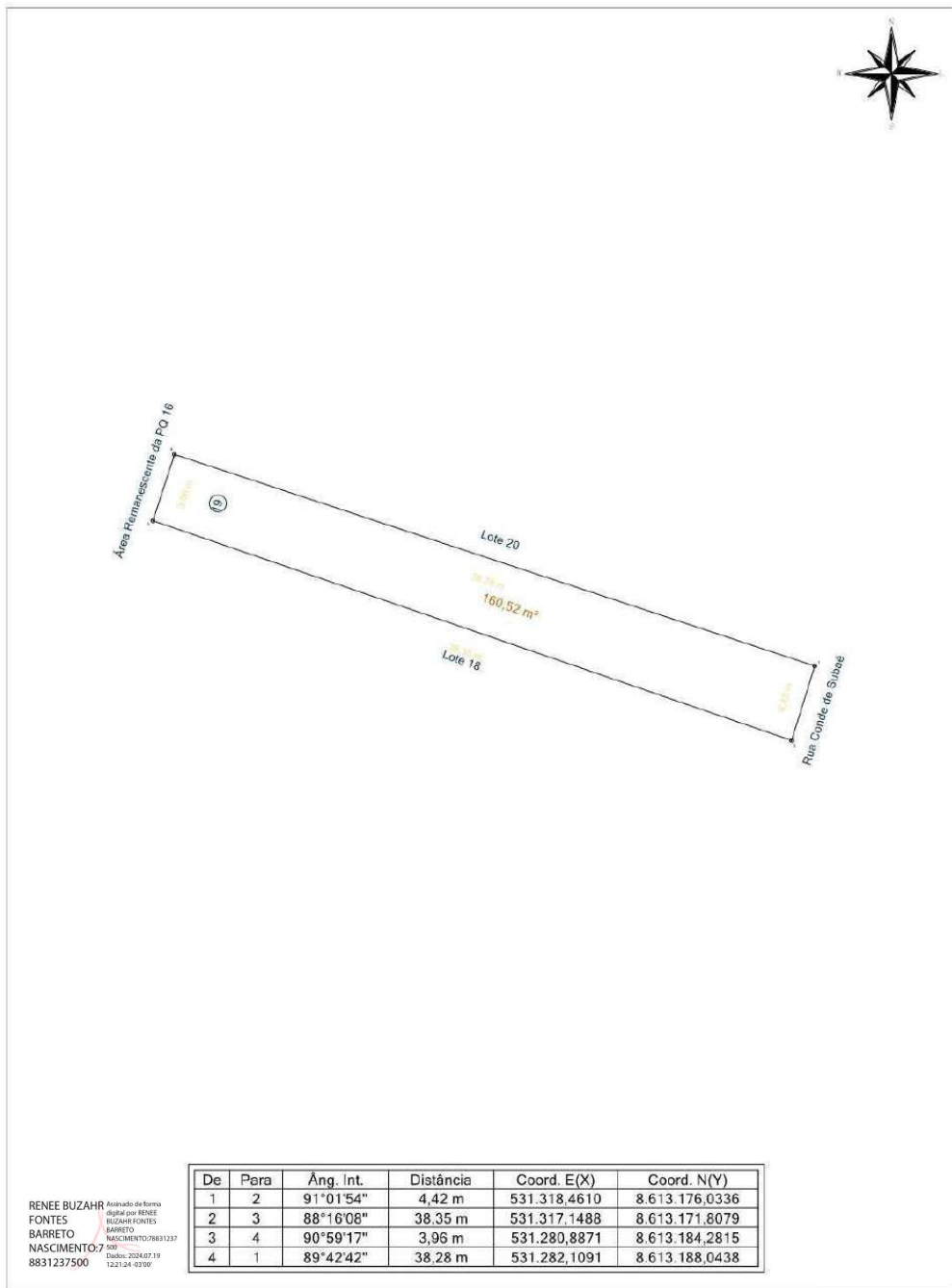
A4 = (297mm x 210mm)

Praça Purificação | S/N | Centro | Santo Amaro-Ba

www.pmsantoamaro.ba.ipmbrasil.org.br/

Este documento foi assinado digitalmente por SERASA Experian
EC3D2991566A0D2208C65CF1C42A7DE8

Prefeitura Municipal de Santo Amaro



De	Para	Âng. Int.	Distância	Coord. E(X)	Coord. N(Y)
1	2	91°01'54"	4,42 m	531.318,4610	8.613.176,0336
2	3	88°16'08"	38,35 m	531.317,1488	8.613.171,8079
3	4	90°59'17"	3,96 m	531.280,8871	8.613.184,2815
4	1	89°42'42"	38,28 m	531.282,1091	8.613.188,0438

RENEE BUZAH FONTES BARRETO NASCIMENTO: 7 8831237500
Assinada de Forma Digital por RENEE BUZAH FONTES BARRETO NASCIMENTO: 78831237500 Data: 2024.07.19 12:21:24 -03'00'

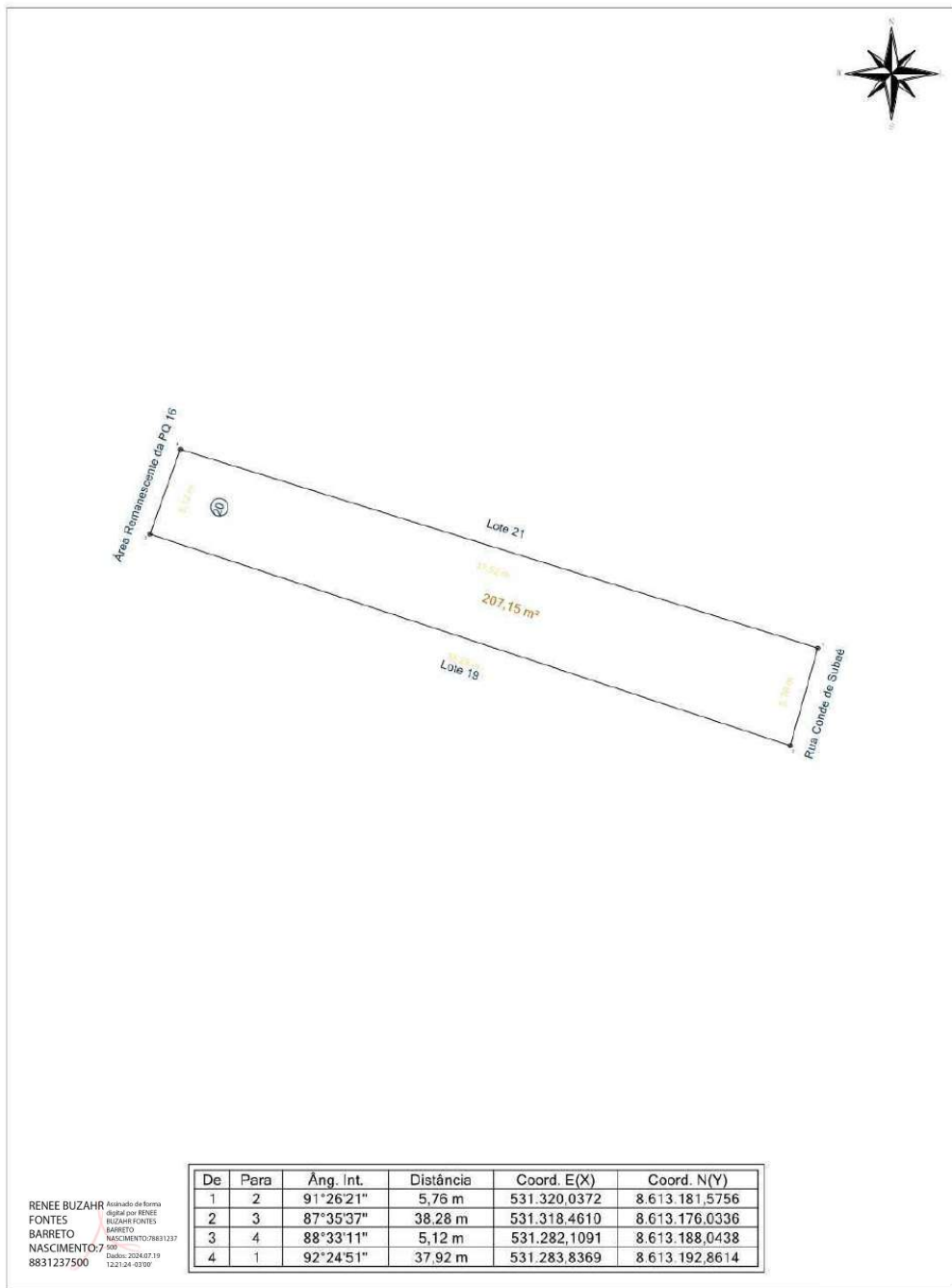
Prefeitura Municipal de Santo Amaro					
RESP. TÉCN.:		ENDEREÇO:			
Renée Buzahr Fontes		Sacramento - Santo Amaro (BA)			
Barreto Nascimento		LOTE:	QUADRA:	ÁREA:	ESCALA:
CREA: 0500186596		19	16	160,52 m²	1 / 300
		DATA: 05/06/2024			
		PROPRIETÁRIO: Município de Santo Amaro			

Praça Purificação | S/N | Centro | Santo Amaro-Ba

www.pmsantoamaro.ba.ipmbrasil.org.br/

Este documento foi assinado digitalmente por SERASA Experian
EC3D2991566A0D2208C65CF1C42A7DE8

Prefeitura Municipal de Santo Amaro



RENEE BUZAH FOUNTES BARRETO NASCIMENTO: 7 8831237500
Assinado de Forma Digital por RENEE BUZAH FOUNTES BARRETO NASCIMENTO: 78831237500
 Data: 2024.07.19 12:21:24 -03'00'

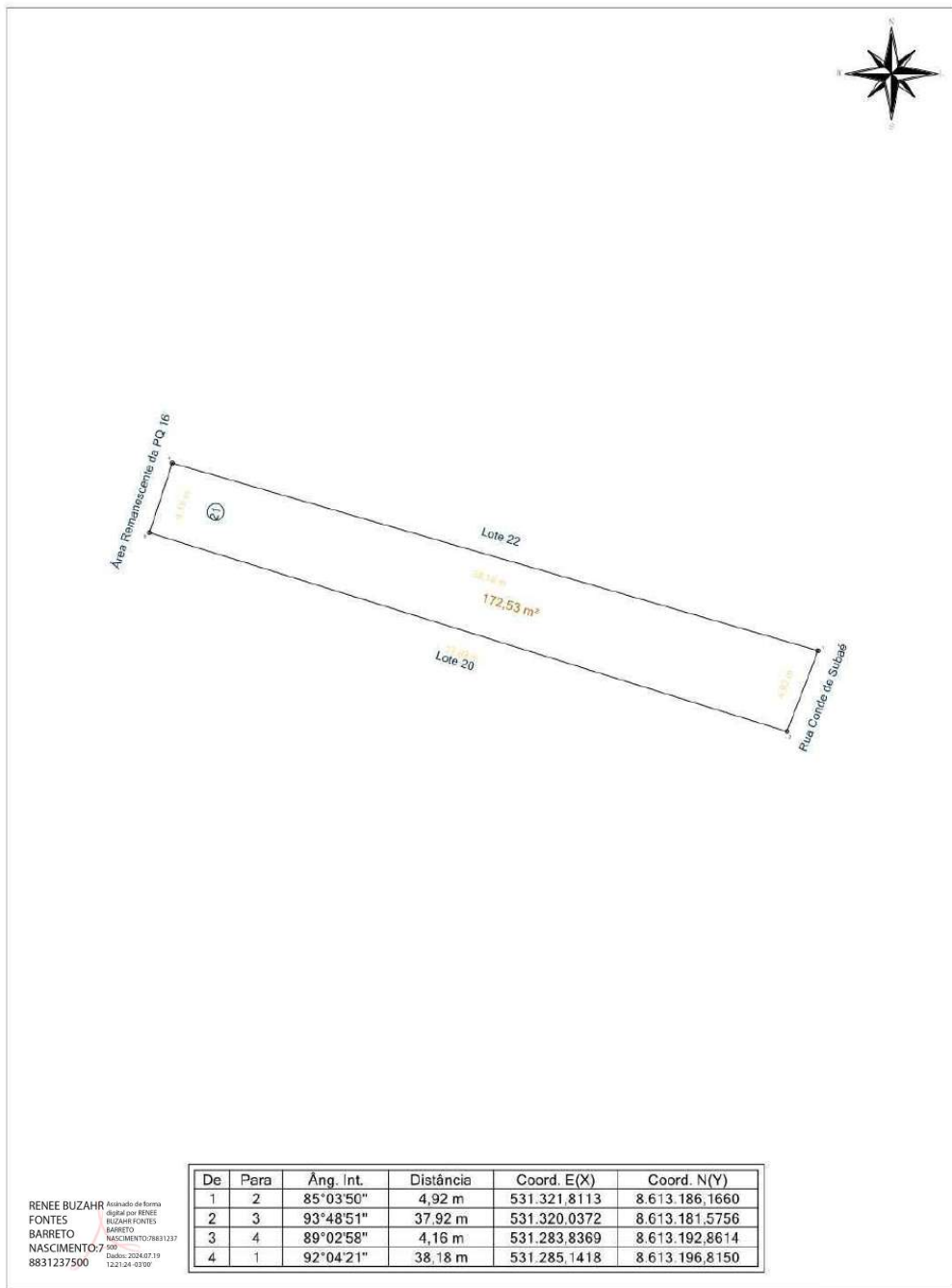
Prefeitura Municipal de Santo Amaro					
RESP. TÉCN.: Renée Buzahr Fontes Barreto Nascimento CREA: 0500186596		ENDEREÇO: Sacramento - Santo Amaro (BA)			
LOTE: 20	QUADRA: 16	ÁREA: 207,15 m²	ESCALA: 1 / 300	DATA: 05/06/2024	
PROPRIETÁRIO: Município de Santo Amaro					

Praça Purificação | S/N | Centro | Santo Amaro-Ba

www.pmsantoamaro.ba.ipmbrasil.org.br/

Este documento foi assinado digitalmente por SERASA Experian
EC3D2991566A0D2208C65CF1C42A7DE8

Prefeitura Municipal de Santo Amaro



RENEE BUZAHR Assinada de Forma Digital por RENEE BUZAHR FONTES
 FONTES BARRETO NASCIMENTO: 78831237
 BARRETO CREA: 0500186596
 NASCIMENTO: 78831237 Data: 2024.07.19 12:21:24 -0300'

De	Para	Âng. Int.	Distância	Coord. E(X)	Coord. N(Y)
1	2	85°03'50"	4,92 m	531.321,8113	8.613.186,1660
2	3	93°48'51"	37,92 m	531.320,0372	8.613.181,5756
3	4	89°02'58"	4,16 m	531.283,8369	8.613.192,8614
4	1	92°04'21"	38,18 m	531.285,1418	8.613.196,8150

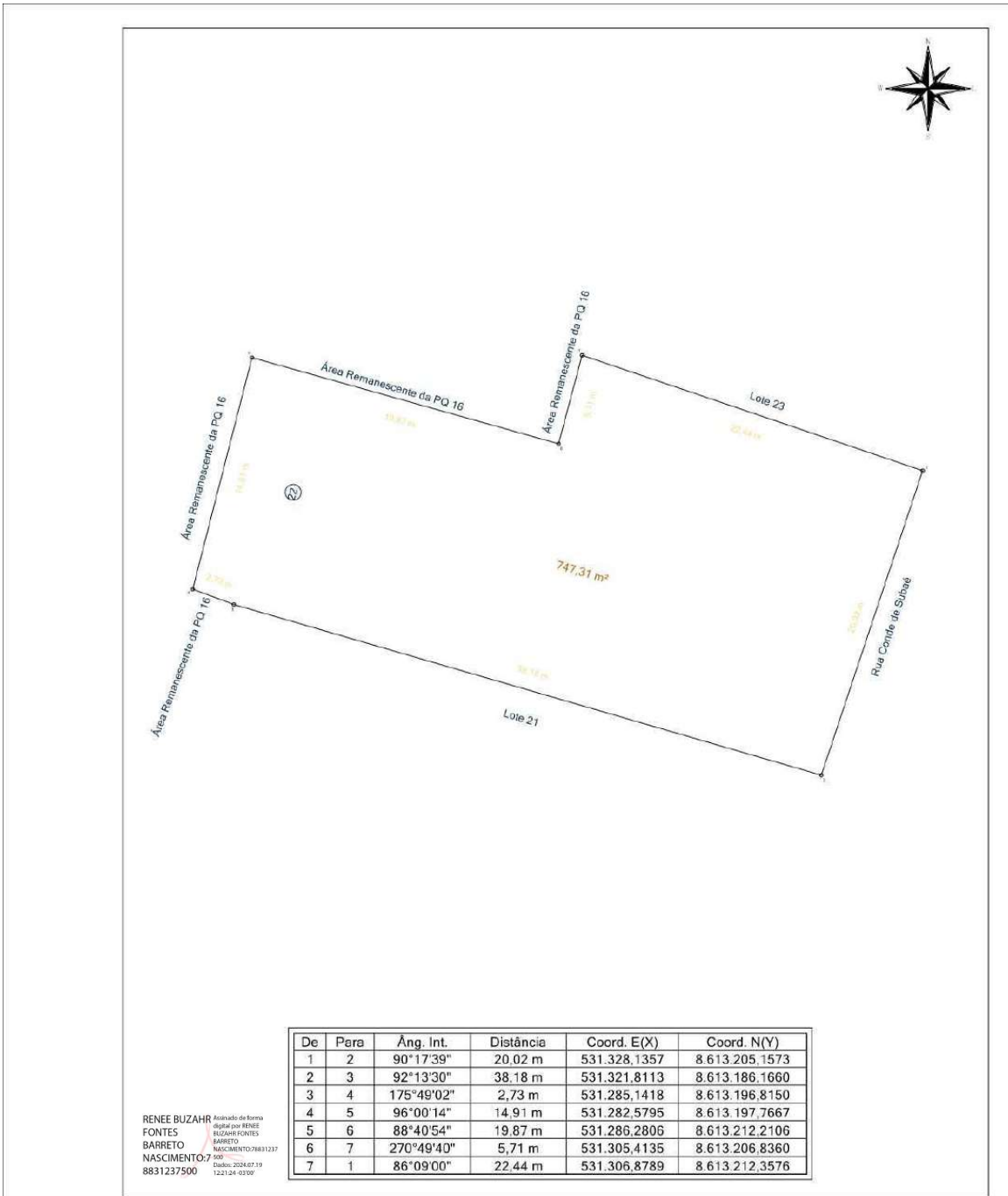
Prefeitura Municipal de Santo Amaro					
RESP. TÉCN.:		ENDEREÇO:			
Renée Buzahr Fontes		Sacramento - Santo Amaro (BA)			
Barreto Nascimento		LOTE:	QUADRA:	ÁREA:	ESCALA:
CREA: 0500186596		21	16	172,53 m²	1 / 300
		DATA: 05/06/2024			
		PROPRIETÁRIO:			
		Município de Santo Amaro			

Praça Purificação | S/N | Centro | Santo Amaro-Ba

www.pmsantoamaro.ba.ipmbrasil.org.br/

Este documento foi assinado digitalmente por SERASA Experian
EC3D2991566A0D2208C65CF1C42A7DE8

Prefeitura Municipal de Santo Amaro



De	Para	Âng. Int.	Distância	Coord. E(X)	Coord. N(Y)
1	2	90°17'39"	20,02 m	531.328,1357	8.613.205,1573
2	3	92°13'30"	38,18 m	531.321,8113	8.613.186,1660
3	4	175°49'02"	2,73 m	531.285,1418	8.613.196,8150
4	5	96°00'14"	14,91 m	531.282,5795	8.613.197,7667
5	6	88°40'54"	19,87 m	531.286,2806	8.613.212,2106
6	7	270°49'40"	5,71 m	531.305,4135	8.613.206,8360
7	1	86°09'00"	22,44 m	531.306,8789	8.613.212,3576

RENEE BUZAHR Assinado de Forma Digital por RENEE BUZAHR FONTES BARRETO
 FONTES BARRETO
 BARRETO NASCIMENTO:78831237
 NASCIMENTO:78831237 78831237
 8831237500 122124-0200

Prefeitura Municipal de Santo Amaro					
RESP. TÉCNICO:		ENDEREÇO:			
Renée Buzahr Fontes Barreto Nascimento		Sacramento - Santo Amaro (BA)			
CREA: 0500186596		LOTE: 22	QUADRA: 16	ÁREA: 747,31 m²	ESCALA: 1 / 300
		DATA: 05/06/2024			
		PROPRIETÁRIO: Município de Santo Amaro			

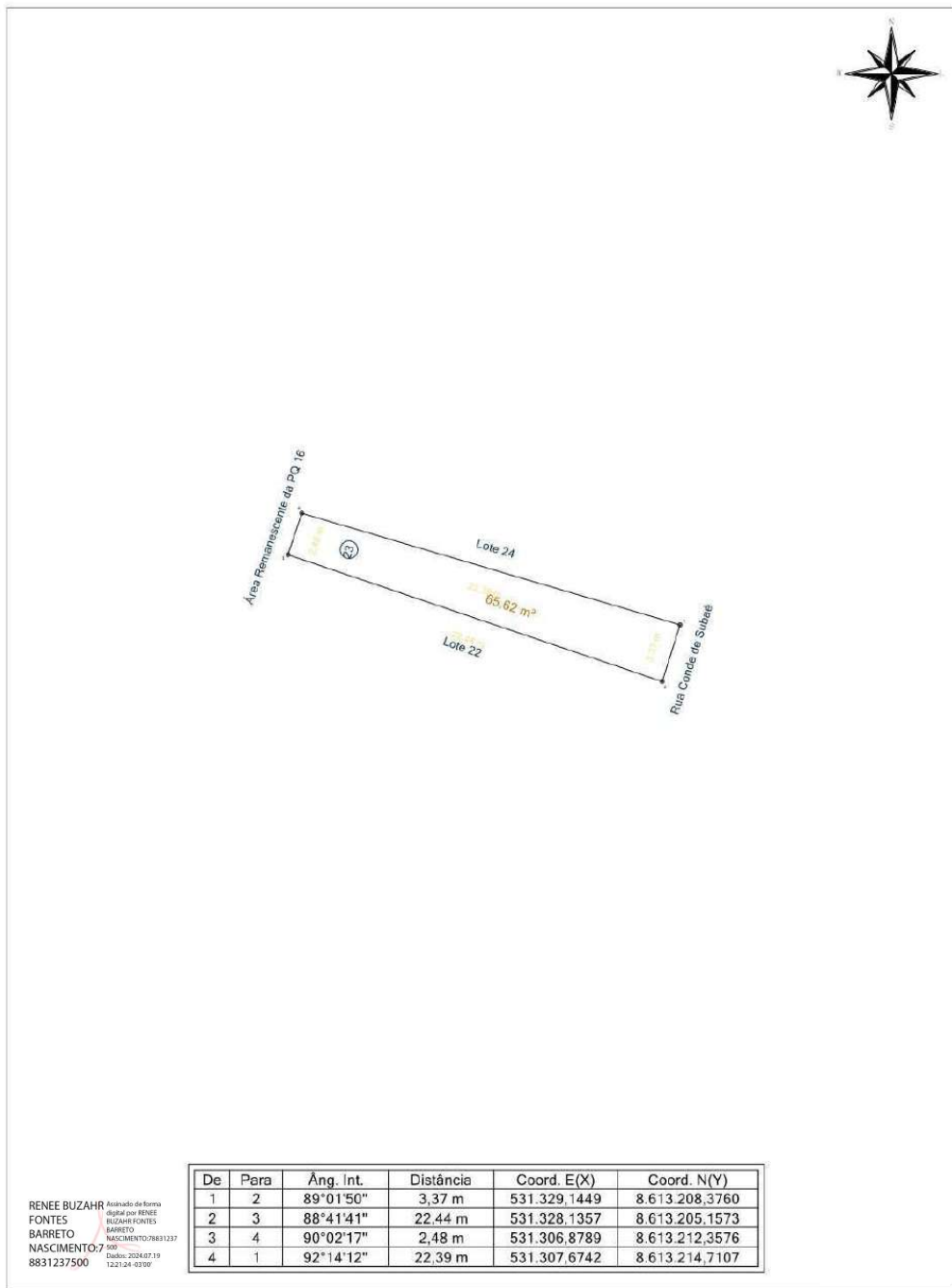
A4 = (297mm x 210mm)

Praça Purificação | S/N | Centro | Santo Amaro-Ba

www.pmsantoamaro.ba.ipmbrasil.org.br/

Este documento foi assinado digitalmente por SERASA Experian
EC3D2991566A0D2208C65CF1C42A7DE8

Prefeitura Municipal de Santo Amaro



De	Para	Âng. Int.	Distância	Coord. E(X)	Coord. N(Y)
1	2	89°01'50"	3,37 m	531.329.1449	8.613.208.3760
2	3	88°41'41"	22,44 m	531.328.1357	8.613.205.1573
3	4	90°02'17"	2,48 m	531.306.8789	8.613.212.3576
4	1	92°14'12"	22,39 m	531.307.6742	8.613.214.7107

RENEE BUZAH FONTES BARRETO NASCIMENTO
Assinado de Forma Digital por RENEE BUZAH FONTES BARRETO NASCIMENTO:78831237
 8831237500 Data: 2024.07.19 12:21:24 -03'00'

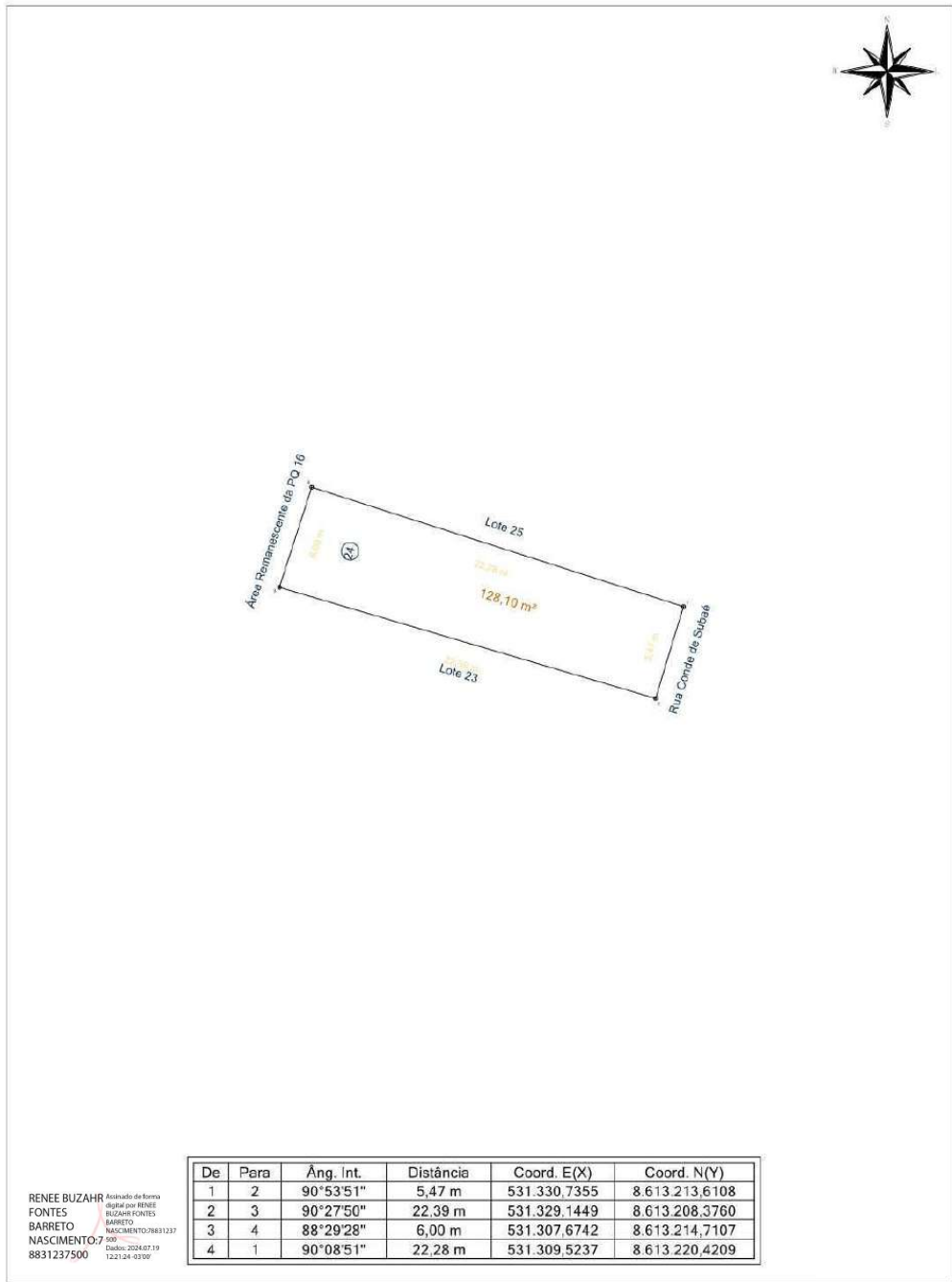
Prefeitura Municipal de Santo Amaro					
RESP. TÉCN.:		ENDEREÇO:			
Renée Buzahr Fontes		Sacramento - Santo Amaro (BA)			
Barreto Nascimento		LOTE:	QUADRA:	ÁREA:	ESCALA:
CREA: 0500186596		23	16	65,62 m²	1 / 300
		DATA: 05/06/2024			
		PROPRIETÁRIO: Município de Santo Amaro			

Praça Purificação | S/N | Centro | Santo Amaro-Ba

www.pmsantoamaro.ba.ipmbrasil.org.br/

Este documento foi assinado digitalmente por SERASA Experian
EC3D2991566A0D2208C65CF1C42A7DE8

Prefeitura Municipal de Santo Amaro



De	Para	Âng. Int.	Distância	Coord. E(X)	Coord. N(Y)
1	2	90°53'51"	5,47 m	531.330,7355	8.613.213,6108
2	3	90°27'50"	22,39 m	531.329.1449	8.613.208,3760
3	4	88°29'28"	6,00 m	531.307,6742	8.613.214,7107
4	1	90°08'51"	22,28 m	531.309,5237	8.613.220,4209

RENEE BUZAH FOUNTES BARRETO NASCIMENTO
Assinada de Forma Digital por RENEE BUZAH FOUNTES BARRETO NASCIMENTO: 78831237
 8831237500 Data: 2024.07.19 12:21:24 -03'00"

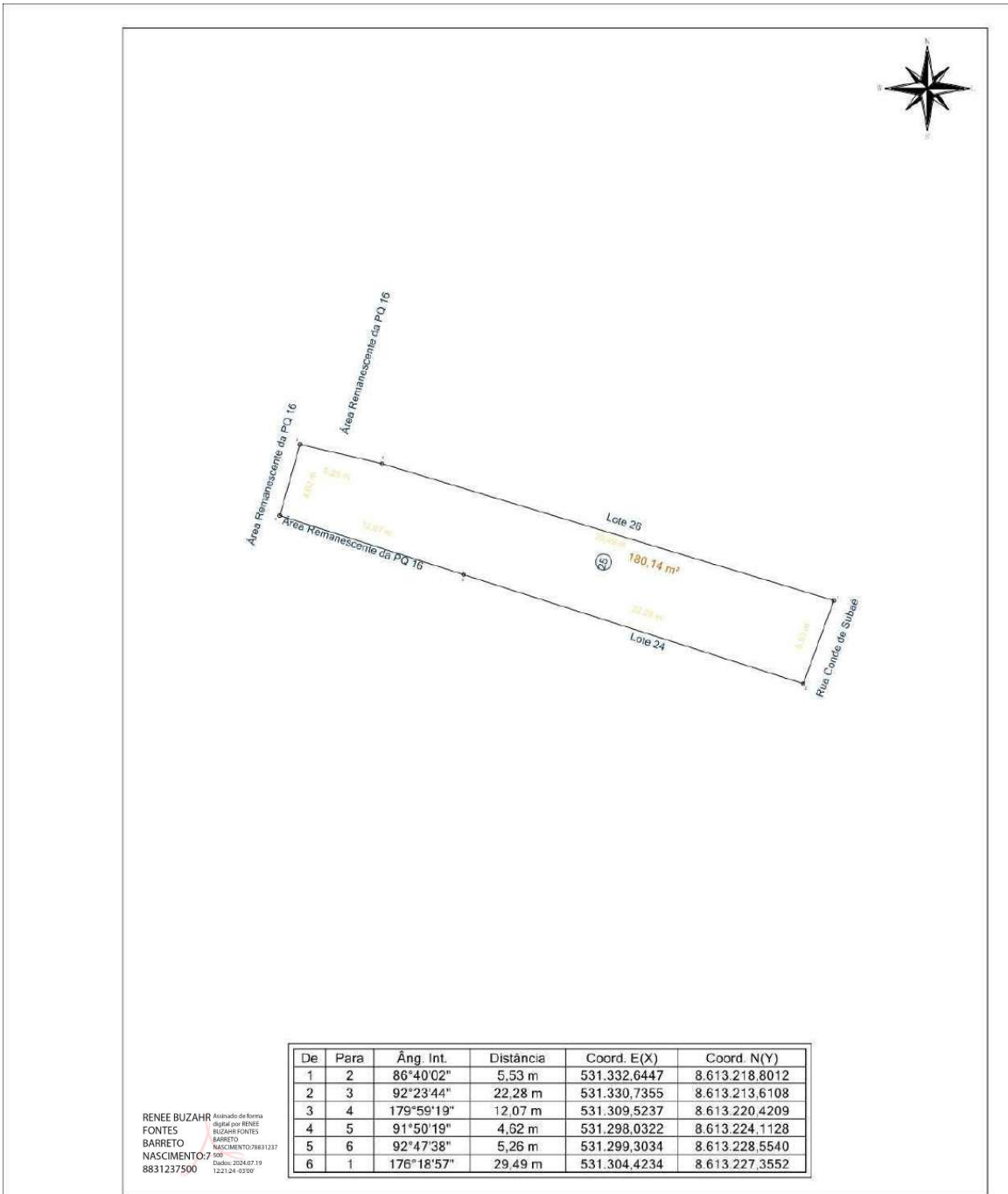
Prefeitura Municipal de Santo Amaro					
RESP. TÉCN.:		ENDEREÇO:			
Renée Buzahr Fontes Barreto Nascimento CREA: 0500186596		Sacramento - Santo Amaro (BA)			
LOTE:	QUADRA:	ÁREA:	ESCALA:	DATA:	
24	16	128,10 m ²	1 / 300	05/06/2024	
		PROPRIETÁRIO:			
		Município de Santo Amaro			

Praça Purificação | S/N | Centro | Santo Amaro-Ba

www.pmsantoamaro.ba.ipmbrasil.org.br/

Este documento foi assinado digitalmente por SERASA Experian
EC3D2991566A0D2208C65CF1C42A7DE8

Prefeitura Municipal de Santo Amaro



De	Para	Âng. Int.	Distância	Coord. E(X)	Coord. N(Y)
1	2	86°40'02"	5,53 m	531.332,6447	8.613.218,8012
2	3	92°23'44"	22,28 m	531.330,7355	8.613.213,6108
3	4	179°59'19"	12,07 m	531.309,5237	8.613.220,4209
4	5	91°50'19"	4,62 m	531.298,0322	8.613.224,1128
5	6	92°47'38"	5,26 m	531.299,3034	8.613.228,5540
6	1	176°18'57"	29,49 m	531.304,4234	8.613.227,3552

RENEE BUZAH FONTES BARRETO NASCIMENTO
Assinado de Forma Digital por RENEE BUZAH FONTES BARRETO NASCIMENTO
 Dados: 2024.07.19 12:21:24 -03'00'

Prefeitura Municipal de Santo Amaro					
RESP. TÉCNICO:		ENDEREÇO:			
Renée Buzahr Fontes Barreto Nascimento CREA: 0500186596		Sacramento - Santo Amaro (BA)			
LOTE:	QUADRA:	ÁREA:	ESCALA:	DATA:	
25	16	180,14 m²	1 / 300	05/06/2024	
PROPRIETÁRIO: Município de Santo Amaro					

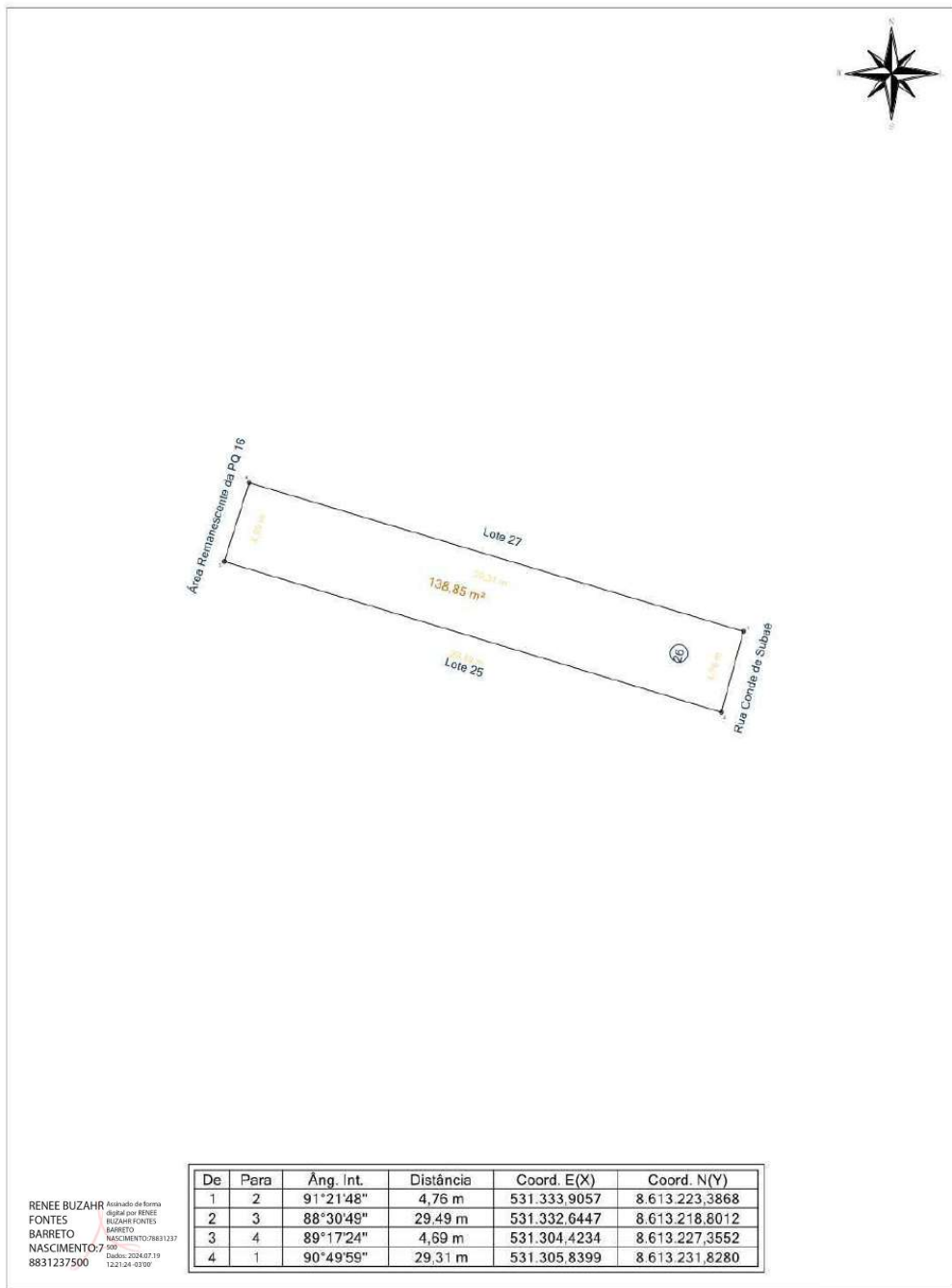
A4 = (297mm x 210mm)

Praça Purificação | S/N | Centro | Santo Amaro-Ba

www.pmsantoamaro.ba.ipmbrasil.org.br/

Este documento foi assinado digitalmente por SERASA Experian
EC3D2991566A0D2208C65CF1C42A7DE8

Prefeitura Municipal de Santo Amaro



De	Para	Âng. Int.	Distância	Coord. E(X)	Coord. N(Y)
1	2	91°21'48"	4,76 m	531.333,9057	8.613.223,3868
2	3	88°30'49"	29,49 m	531.332,6447	8.613.218,8012
3	4	89°17'24"	4,69 m	531.304,4234	8.613.227,3552
4	1	90°49'59"	29,31 m	531.305,8399	8.613.231,8280

RENEE BUZAH FONTES BARRETO NASCIMENTO: 7 8831237500
Assinada de Forma Digital por RENEE BUZAH FONTES BARRETO NASCIMENTO: 78831237500 Data: 2024.07.19 12:21:24 -03'00'

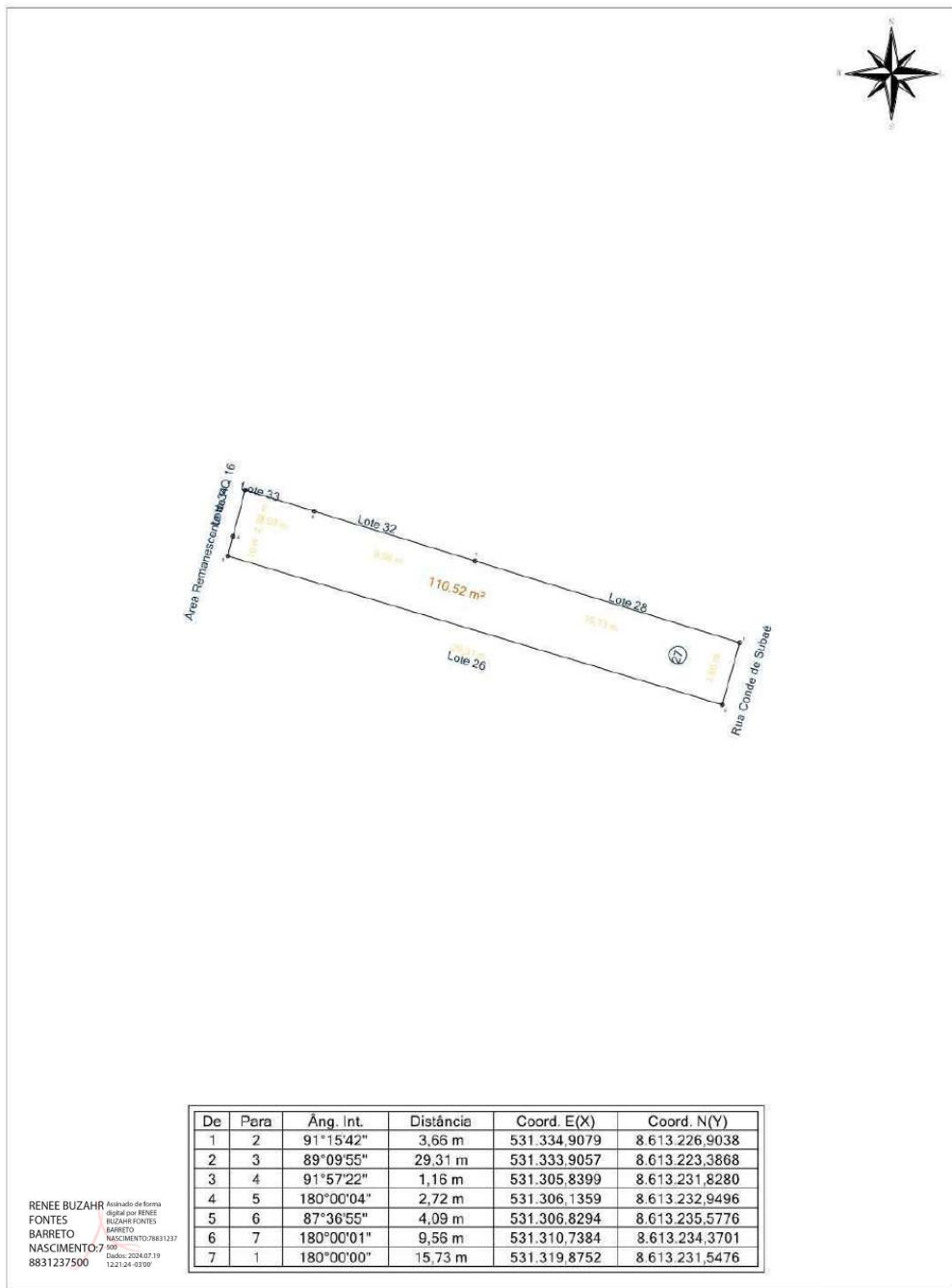
Prefeitura Municipal de Santo Amaro					
RESP. TÉCN.: Renée Buzahr Fontes Barreto Nascimento CREA: 0500186596		ENDEREÇO: Sacramento - Santo Amaro (BA)			
LOTE: 26	QUADRA: 16	ÁREA: 138,85 m²	ESCALA: 1 / 300	DATA: 05/06/2024	
PROPRIETÁRIO: Município de Santo Amaro					

Praça Purificação | S/N | Centro | Santo Amaro-Ba

www.pmsantoamaro.ba.ipmbrasil.org.br/

Este documento foi assinado digitalmente por SERASA Experian
EC3D2991566A0D2208C65CF1C42A7DE8

Prefeitura Municipal de Santo Amaro



De	Para	Âng. Int.	Distância	Coord. E(X)	Coord. N(Y)
1	2	91°15'42"	3,66 m	531.334.9079	8.613.226.9038
2	3	89°09'55"	29,31 m	531.333.9057	8.613.223.3868
3	4	91°57'22"	1,16 m	531.305.8399	8.613.231.8280
4	5	180°00'04"	2,72 m	531.306.1359	8.613.232.9496
5	6	87°36'55"	4,09 m	531.306.8294	8.613.235.5776
6	7	180°00'01"	9,56 m	531.310.7384	8.613.234.3701
7	1	180°00'00"	15,73 m	531.319.8752	8.613.231.5476

RENEE BUZAH FONTES BARRETO NASCIMENTO
Assinado de Forma Digital por RENEE BUZAH FONTES BARRETO NASCIMENTO: 78831237500
 Data: 2024.07.19 12:21:24 -03'00'

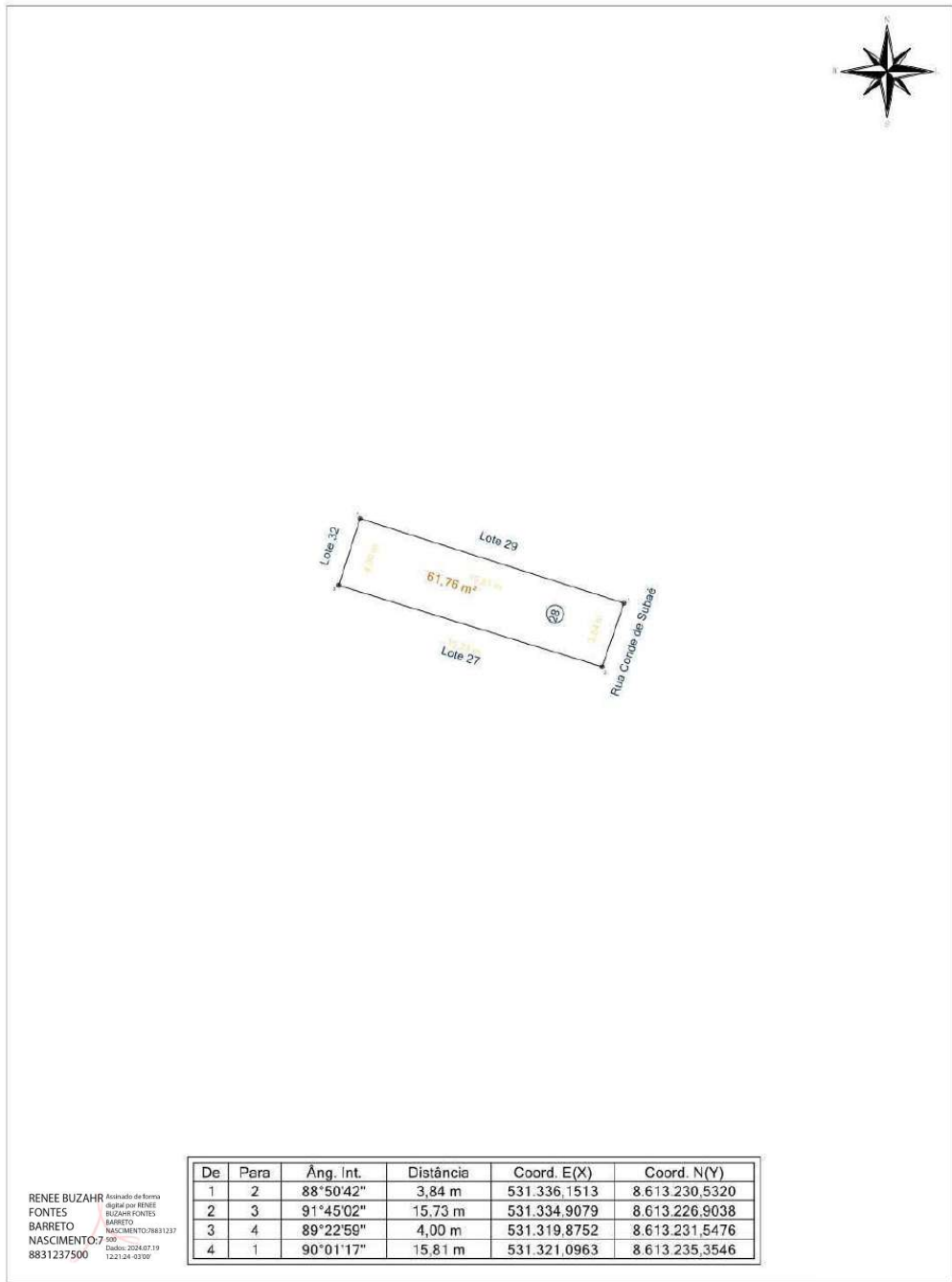
Prefeitura Municipal de Santo Amaro					
RESP. TÉCN.:		ENDEREÇO:			
Renée Buzahr Fontes Barreto Nascimento CREA: 0500186596		Sacramento - Santo Amaro (BA)			
LOTE:	QUADRA:	ÁREA:	ESCALA:	DATA:	
27	16	110,52 m²	1 / 300	05/06/2024	
		PROPRIETÁRIO:			
		Município de Santo Amaro			

Praça Purificação | S/N | Centro | Santo Amaro-Ba

www.pmsantoamaro.ba.ipmbrasil.org.br/

Este documento foi assinado digitalmente por SERASA Experian
EC3D2991566A0D2208C65CF1C42A7DE8

Prefeitura Municipal de Santo Amaro



De	Para	Âng. Int.	Distância	Coord. E(X)	Coord. N(Y)
1	2	88°50'42"	3,84 m	531.336,1513	8.613.230,5320
2	3	91°45'02"	15,73 m	531.334,9079	8.613.226,9038
3	4	89°22'59"	4,00 m	531.319,8752	8.613.231,5476
4	1	90°01'17"	15,81 m	531.321,0963	8.613.235,3546

RENEE BUZAH Assinada de Forma
FONTES Digital por RENEE
BARRETO BUZAH FONTES
NASCIMENTO BARRETO
8831237500 DATA: 2024.07.19
12:21:24 - 03:00'

Prefeitura Municipal de Santo Amaro

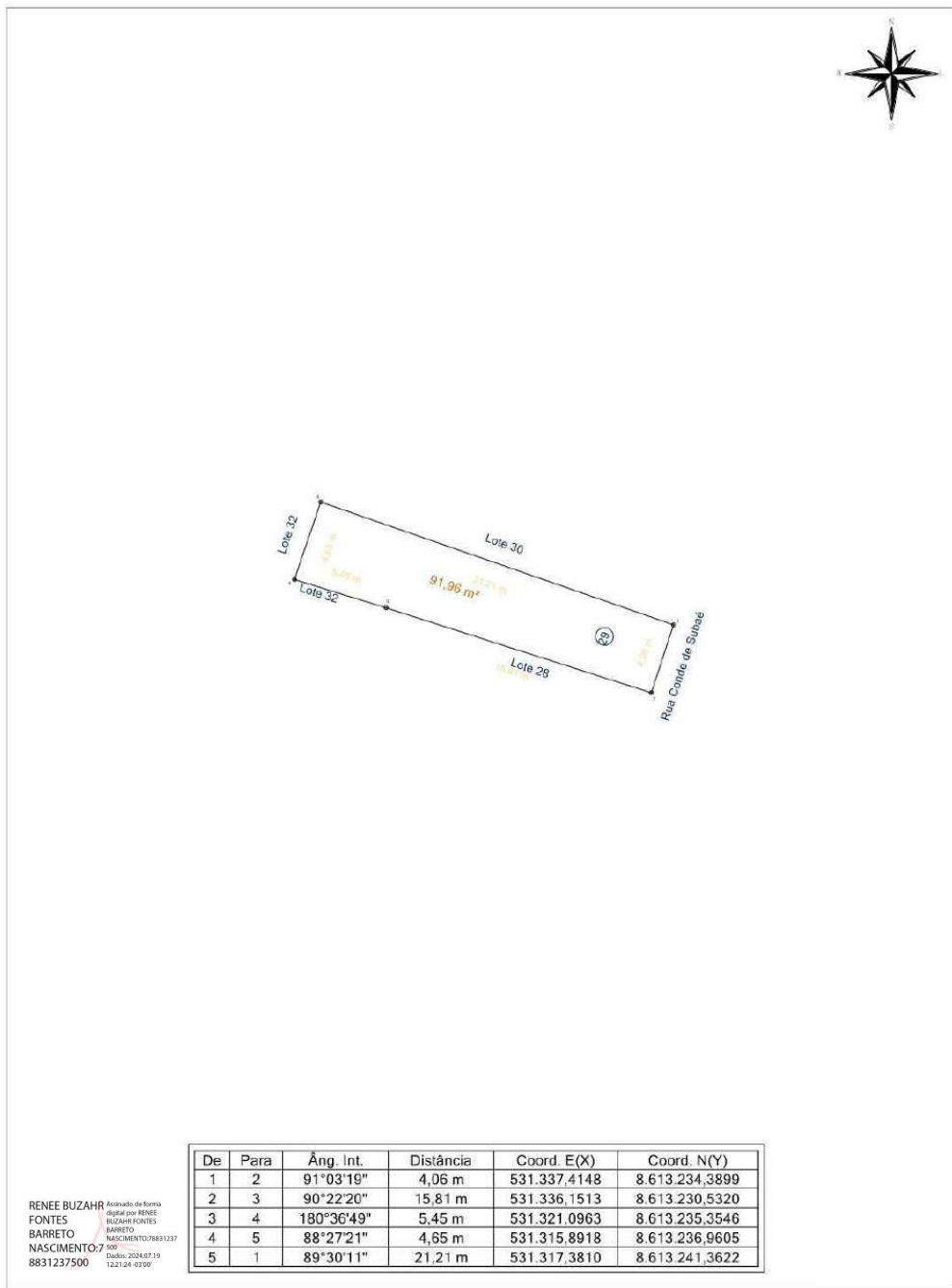
RESP. TÉCN.:		ENDEREÇO:				
Renée Buzahr Fontes Barreto Nascimento CREA: 0500186596		Sacramento - Santo Amaro (BA)				
		LOTE:	QUADRA:	ÁREA:	ESCALA:	DATA:
		28	16	61,76 m ²	1 / 300	05/06/2024
		PROPRIETÁRIO:				
		Município de Santo Amaro				

Praça Purificação | S/N | Centro | Santo Amaro-Ba

www.pmsantoamaro.ba.ipmbrasil.org.br/

Este documento foi assinado digitalmente por SERASA Experian
EC3D2991566A0D2208C65CF1C42A7DE8

Prefeitura Municipal de Santo Amaro



De	Para	Âng. Int.	Distância	Coord. E(X)	Coord. N(Y)
1	2	91°03'19"	4,06 m	531.337,4148	8.613.234,3899
2	3	90°22'20"	15,81 m	531.336,1513	8.613.230,5320
3	4	180°36'49"	5,45 m	531.321,0963	8.613.235,3546
4	5	88°27'21"	4,65 m	531.315,8918	8.613.236,9605
5	1	89°30'11"	21,21 m	531.317,3810	8.613.241,3622

RENEE BUZAH FOUNTES BARRETO NASCIMENTO
Assinatura de Renee Buzahr Fontes Barreto Nascimento
 7000
 12/21/24 - 03:00

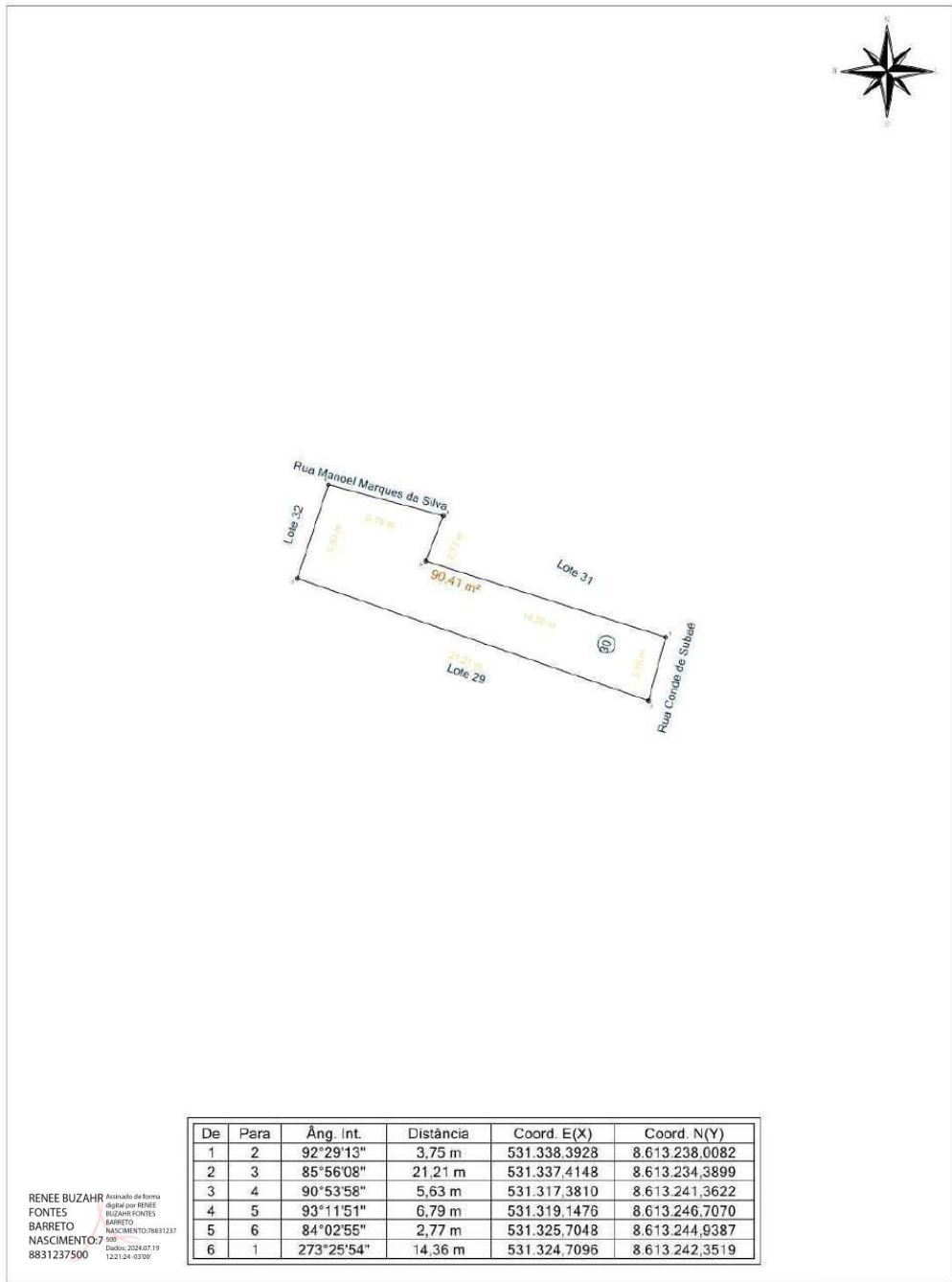
Prefeitura Municipal de Santo Amaro					
RESP. TÉCN.: Renée Buzahr Fontes Barreto Nascimento CREA: 0500186596		ENDEREÇO: Sacramento - Santo Amaro (BA)			
LOTE: 29	QUADRA: 16	ÁREA: 91,96 m²	ESCALA: 1 / 300	DATA: 05/06/2024	
PROPRIETÁRIO: Município de Santo Amaro					

Praça Purificação | S/N | Centro | Santo Amaro-Ba

www.pmsantoamaro.ba.ipmbrasil.org.br/

Este documento foi assinado digitalmente por SERASA Experian
EC3D2991566A0D2208C65CF1C42A7DE8

Prefeitura Municipal de Santo Amaro



De	Para	Âng. Int.	Distância	Coord. E(X)	Coord. N(Y)
1	2	92°29'13"	3,75 m	531.338.3928	8.613.238.0082
2	3	85°56'08"	21,21 m	531.337.4148	8.613.234.3899
3	4	90°53'58"	5,63 m	531.317.3810	8.613.241.3622
4	5	93°11'51"	6,79 m	531.319.1476	8.613.246.7070
5	6	84°02'55"	2,77 m	531.325.7048	8.613.244.9387
6	1	273°25'54"	14,36 m	531.324.7096	8.613.242.3519

RENEE BUZAH FOUNTES BARRETO NASCIMENTO
Assinado de Forma Digital por RENEE BUZAH FOUNTES BARRETO NASCIMENTO
 Data: 2024.07.19 12:21:24 -0300'


Prefeitura Municipal de Santo Amaro					
RESP. TÉCN.: Renée Buzahr Fontes Barreto Nascimento CREA: 0500186596		ENDEREÇO: Sacramento - Santo Amaro (BA)			
	LOTE:	QUADRA:	ÁREA:	ESCALA:	DATA:
	30	16	90,41 m ²	1 / 300	05/06/2024
		PROPRIETÁRIO: Município de Santo Amaro			

Praça Purificação | S/N | Centro | Santo Amaro-Ba

www.pmsantoamaro.ba.ipmbrasil.org.br/

Este documento foi assinado digitalmente por SERASA Experian
EC3D2991566A0D2208C65CF1C42A7DE8

Prefeitura Municipal de Santo Amaro



RENEE BUZAH FONTES BARRETO NASCIMENTO
Assinada de Forma Digital por RENEE BUZAH FONTES BARRETO NASCIMENTO: 78831237 8831237500 Data: 2024.07.19 12:21:24 -0300'

Prefeitura Municipal de Santo Amaro

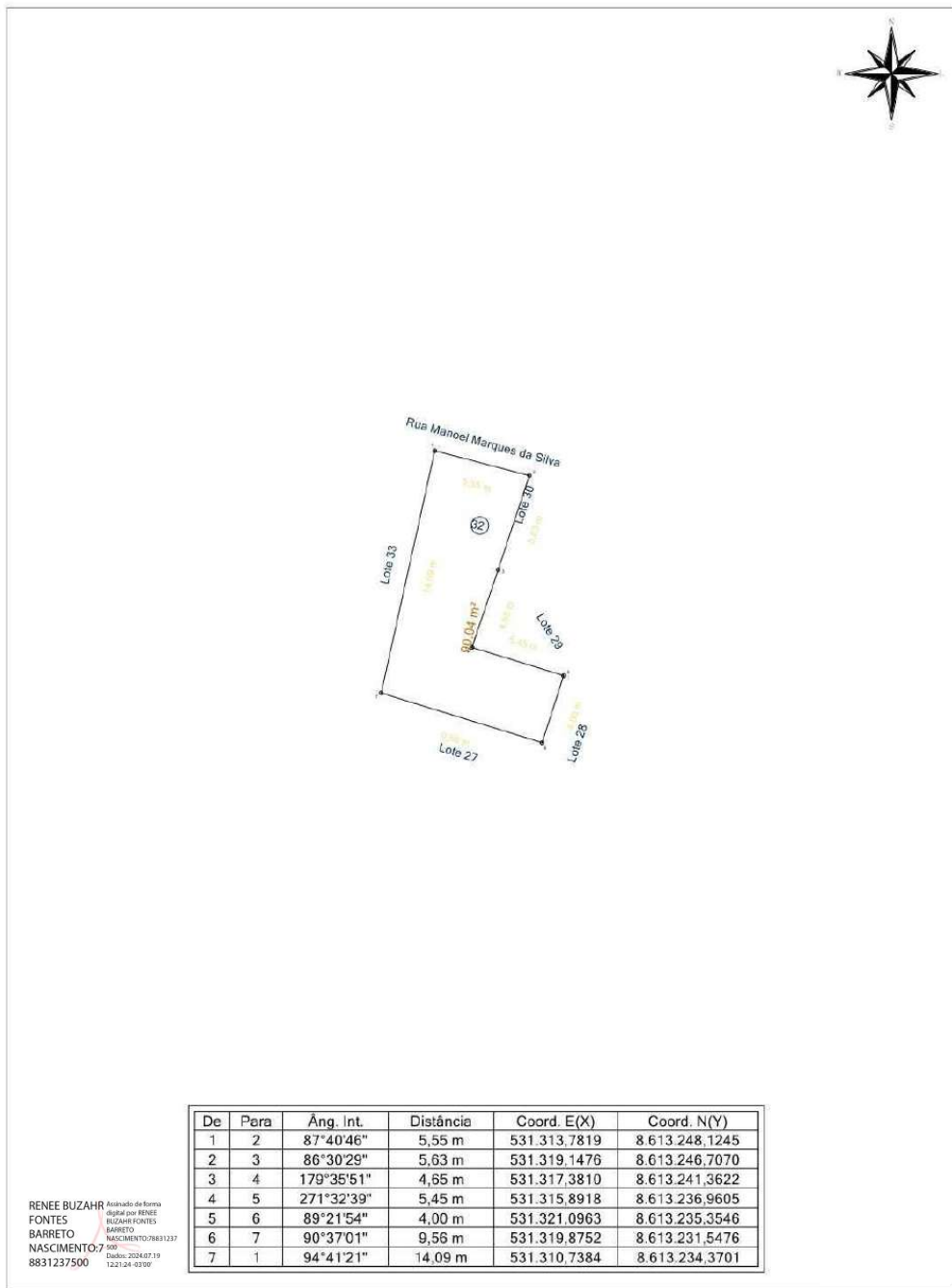
RESP. TÉCN.: Renée Buzahr Fontes Barreto Nascimento CREA: 0500186596	ENDEREÇO: Sacramento - Santo Amaro (BA)				
	LOTE:	QUADRA:	ÁREA:	ESCALA:	DATA:
	31	16	42,84 m²	1 / 300	05/06/2024
PROPRIETÁRIO: Município de Santo Amaro					

Praça Purificação | S/N | Centro | Santo Amaro-Ba

www.pmsantoamaro.ba.ipmbrasil.org.br/

Este documento foi assinado digitalmente por SERASA Experian
EC3D2991566A0D2208C65CF1C42A7DE8

Prefeitura Municipal de Santo Amaro



De	Para	Âng. Int.	Distância	Coord. E(X)	Coord. N(Y)
1	2	87°40'46"	5,55 m	531.313,7819	8.613.248,1245
2	3	86°30'29"	5,63 m	531.319,1476	8.613.246,7070
3	4	179°35'51"	4,65 m	531.317,3810	8.613.241,3622
4	5	271°32'39"	5,45 m	531.315,8918	8.613.236,9605
5	6	89°21'54"	4,00 m	531.321,0963	8.613.235,3546
6	7	90°37'01"	9,56 m	531.319,8752	8.613.231,5476
7	1	94°41'21"	14,09 m	531.310,7384	8.613.234,3701

RENEE BUZAH Assinada de Forma
FONTES Digital por RENEE
BARRETO BUZAH-FONTES
NASCIMENTO BARRETO
8831237500 DATA: 2024.07.19
12:21:24 - 0300'


Prefeitura Municipal de Santo Amaro					
RESP. TÉCN.: Renée Buzahr Fontes Barreto Nascimento CREA: 0500186596		ENDEREÇO:			
		Sacramento - Santo Amaro (BA)			
		LOTE:	QUADRA:	ÁREA:	ESCALA:
		32	16	90,04 m ²	1 / 300
		DATA: 05/06/2024			
		PROPRIETÁRIO:			
		Município de Santo Amaro			

Praça Purificação | S/N | Centro | Santo Amaro-Ba

www.pmsantoamaro.ba.ipmbrasil.org.br/

Este documento foi assinado digitalmente por SERASA Experian
EC3D2991566A0D2208C65CF1C42A7DE8

Prefeitura Municipal de Santo Amaro



De	Para	Âng. Int.	Distância	Coord. E(X)	Coord. N(Y)
1	2	86°48'47"	3,56 m	531.310,3939	8.613.249,2146
2	3	95°21'29"	14,09 m	531.313,7819	8.613.248,1245
3	4	85°18'38"	4,09 m	531.310,7384	8.613.234,3701
4	1	92°31'06"	14,10 m	531.306,8294	8.613.235,5776

RENEE BUZAHR Assinada de Forma
 FONTES Digital por RENEE
 BARRETO BUZAH-FONTES
 NASCIMENTO: BARRETO
 8831237500 NASCIMENTO:78831237
7 500 Data: 2024.07.19
12:21:24 - 03:00'

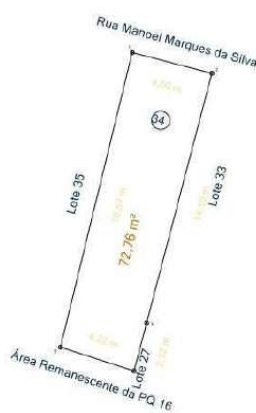
Prefeitura Municipal de Santo Amaro					
RESP. TÉCN.: Renée Buzahr Fontes Barreto Nascimento CREA: 0500186596		ENDEREÇO: Sacramento - Santo Amaro (BA)			
LOTE: 33	QUADRA: 16	ÁREA: 53,76 m ²	ESCALA: 1 / 300	DATA: 05/06/2024	
PROPRIETÁRIO: Município de Santo Amaro					

Praça Purificação | S/N | Centro | Santo Amaro-Ba

www.pmsantoamaro.ba.ipmbrasil.org.br/

Este documento foi assinado digitalmente por SERASA Experian
EC3D2991566A0D2208C65CF1C42A7DE8

Prefeitura Municipal de Santo Amaro



De	Para	Âng. Int.	Distância	Coord. E(X)	Coord. N(Y)
1	2	89°08'03"	4,50 m	531.306.0393	8.613.250.3452
2	3	89°54'20"	14,10 m	531.310.3939	8.613.249.2146
3	4	179°51'59"	2,72 m	531.306.8294	8.613.235.5776
4	5	86°57'52"	4,22 m	531.306.1359	8.613.232.9496
5	1	94°07'45"	16,57 m	531.302.1170	8.613.234.2413

RENEE BUZAH FONTES BARRETO NASCIMENTO: 7 8831237500
Assinatura de Renee Buzahr Fontes Barreto Nascimento
 Data: 2024.07.19 12:21:24 -0300'

Prefeitura Municipal de Santo Amaro


RESP. TÉCN.: Renée Buzahr Fontes Barreto Nascimento CREA: 0500/186596	ENDEREÇO:				
	Sacramento - Santo Amaro (BA)				
	LOTE:	QUADRA:	ÁREA:	ESCALA:	DATA:
34	16	72,76 m ²	1 / 300	05/06/2024	
PROPRIETÁRIO:					
Município de Santo Amaro					

Praça Purificação | S/N | Centro | Santo Amaro-Ba

www.pmsantoamaro.ba.ipmbrasil.org.br/

Este documento foi assinado digitalmente por SERASA Experian
EC3D2991566A0D2208C65CF1C42A7DE8

Prefeitura Municipal de Santo Amaro



De	Para	Âng. Int.	Distância	Coord. E(X)	Coord. N(Y)
1	2	88°41'43"	4,11 m	531.302,0785	8.613.251,4413
2	3	91°46'51"	16,57 m	531.306,0393	8.613.250,3452
3	4	182°53'44"	1,52 m	531.302,1170	8.613.234,2413
4	5	84°59'42"	4,34 m	531.301,8318	8.613.232,7450
5	1	91°38'00"	18,06 m	531.297,6580	8.613.233,9259

RENEE BUZAH FOUNTES BARRETO NASCIMENTO
Assinatura de Renée Buzahr Fontes Barreto Nascimento
 05/06/2024 07:19:12
 122124-03707

Prefeitura Municipal de Santo Amaro					
RESP. TÉCNICO:		ENDEREÇO:			
Renée Buzahr Fontes Barreto Nascimento CREA: 0500186596		Sacramento - Santo Amaro (BA)			
LOTE:	QUADRA:	ÁREA:	ESCALA:	DATA:	
35	16	75,69 m²	1 / 300	05/06/2024	
PROPRIETÁRIO:					
Município de Santo Amaro					


A4 = (297mm x 210mm)

Praça Purificação | S/N | Centro | Santo Amaro-Ba

www.pmsantoamaro.ba.ipmbrasil.org.br/

Este documento foi assinado digitalmente por SERASA Experian
EC3D2991566A0D2208C65CF1C42A7DE8

Prefeitura Municipal de Santo Amaro



De	Para	Âng. Int.	Distância	Coord. E(X)	Coord. N(Y)
1	2	88°41'43"	4,11 m	531.302,0785	8.613.251,4413
2	3	91°46'51"	16,57 m	531.306,0393	8.613.250,3452
3	4	182°53'44"	1,52 m	531.302,1170	8.613.234,2413
4	5	84°59'42"	4,34 m	531.301,8318	8.613.232,7450
5	1	91°38'00"	18,06 m	531.297,6580	8.613.233,9259

RENEE BUZAH Assinada de Forma Digital por RENEE BUZAH FONTES
FONTES
BARRETO BARRETO NASCIMENTO: 78831237
NASCIMENTO: 7 500
8831237500 Dados: 2024.07.19 12:21:24 - 03707

Prefeitura Municipal de Santo Amaro					
RESP. TÉCN.:		ENDEREÇO:			
Renée Buzahr Fontes Barreto Nascimento CREA: 0500186596		Sacramento - Santo Amaro (BA)			
LOTE:	QUADRA:	ÁREA:	ESCALA:	DATA:	
35	16	75,69 m ²	1 / 300	05/06/2024	
PROPRIETÁRIO:					
Município de Santo Amaro					

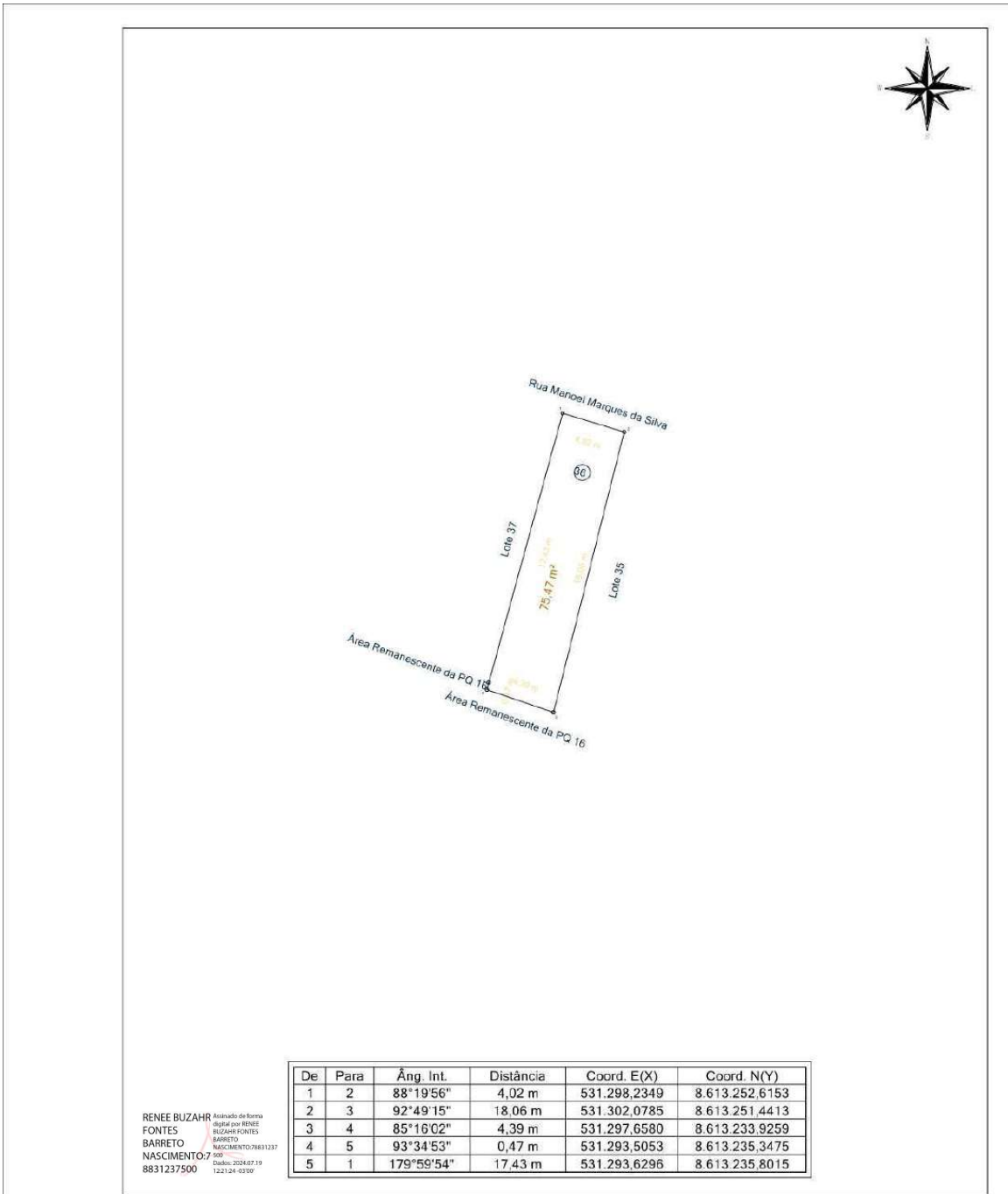
A4 = (297mm x 210mm)

Praça Purificação | S/N | Centro | Santo Amaro-Ba

www.pmsantoamaro.ba.ipmbrasil.org.br/

Este documento foi assinado digitalmente por SERASA Experian
EC3D2991566A0D2208C65CF1C42A7DE8

Prefeitura Municipal de Santo Amaro



De	Para	Âng. Int.	Distância	Coord. E(X)	Coord. N(Y)
1	2	88°19'56"	4,02 m	531.298,2349	8.613.252,6153
2	3	92°49'15"	18,06 m	531.302,0785	8.613.251,4413
3	4	85°16'02"	4,39 m	531.297,6580	8.613.233,9259
4	5	93°34'53"	0,47 m	531.293,5053	8.613.235,3475
5	1	179°59'54"	17,43 m	531.293,6296	8.613.235,8015

RENEE BUZAH FOUNTES BARRETO NASCIMENTO
Assinado de Forma Digital por RENEE BUZAH FOUNTES BARRETO NASCIMENTO
 7500 Dado: 2024.07.19 12:21:24 -03'00'

Prefeitura Municipal de Santo Amaro					
RESP. TÉCNICO:		ENDEREÇO:			
Renée Buzahr Fontes Barreto Nascimento CREA: 0500186596		Sacramento - Santo Amaro (BA)			
LOTE:	QUADRA:	ÁREA:	ESCALA:	DATA:	
36	16	75,47 m²	1 / 300	05/06/2024	
PROPRIETÁRIO:					
Município de Santo Amaro					


A4 = (297mm x 210mm)

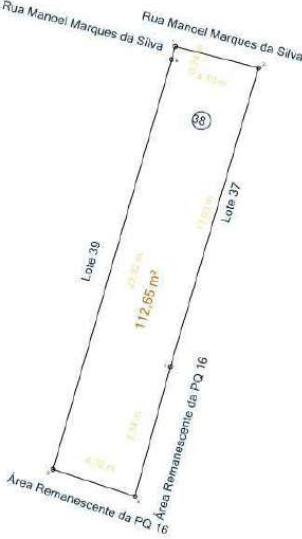
Praça Purificação | S/N | Centro | Santo Amaro-Ba

www.pmsantoamaro.ba.ipmbrasil.org.br/

Este documento foi assinado digitalmente por SERASA Experian
EC3D2991566A0D2208C65CF1C42A7DE8

Prefeitura Municipal de Santo Amaro





De	Para	Âng. Int.	Distância	Coord. E(X)	Coord. N(Y)
1	2	91°43'24"	4,70 m	531.289,2470	8.613.254,9670
2	3	87°57'48"	17,03 m	531.293,7966	8.613.253,7973
3	4	181°13'54"	7,34 m	531.288,9724	8.613.237,4637
4	5	86°57'44"	4,72 m	531.287,0444	8.613.230,3789
5	6	92°07'06"	23,32 m	531.282,5588	8.613.231,8590
6	1	180°00'04"	0,74 m	531.289,0427	8.613.254,2608

RENEE BUZAHR Assinada de Forma
 FONTES Digital por RENEE
 BARRETO BUZAH FONTES
 NASCIMENTO: 7 BARRETO
 8831237500 NASCIMENTO: 78831237
700 Dados: 2024.07.19
12:21:24 - 03:00'

Prefeitura Municipal de Santo Amaro

RESP. TÊC.:		ENDEREÇO:			
Renée Buzahr Fontes Barreto Nascimento CREA: 0500186596		Sacramento - Santo Amaro (BA)			
LOTE:	QUADRA:	ÁREA:	ESCALA:	DATA:	
38	16	112,65 m ²	1 / 300	05/06/2024	
PROPRIETÁRIO:		Município de Santo Amaro			

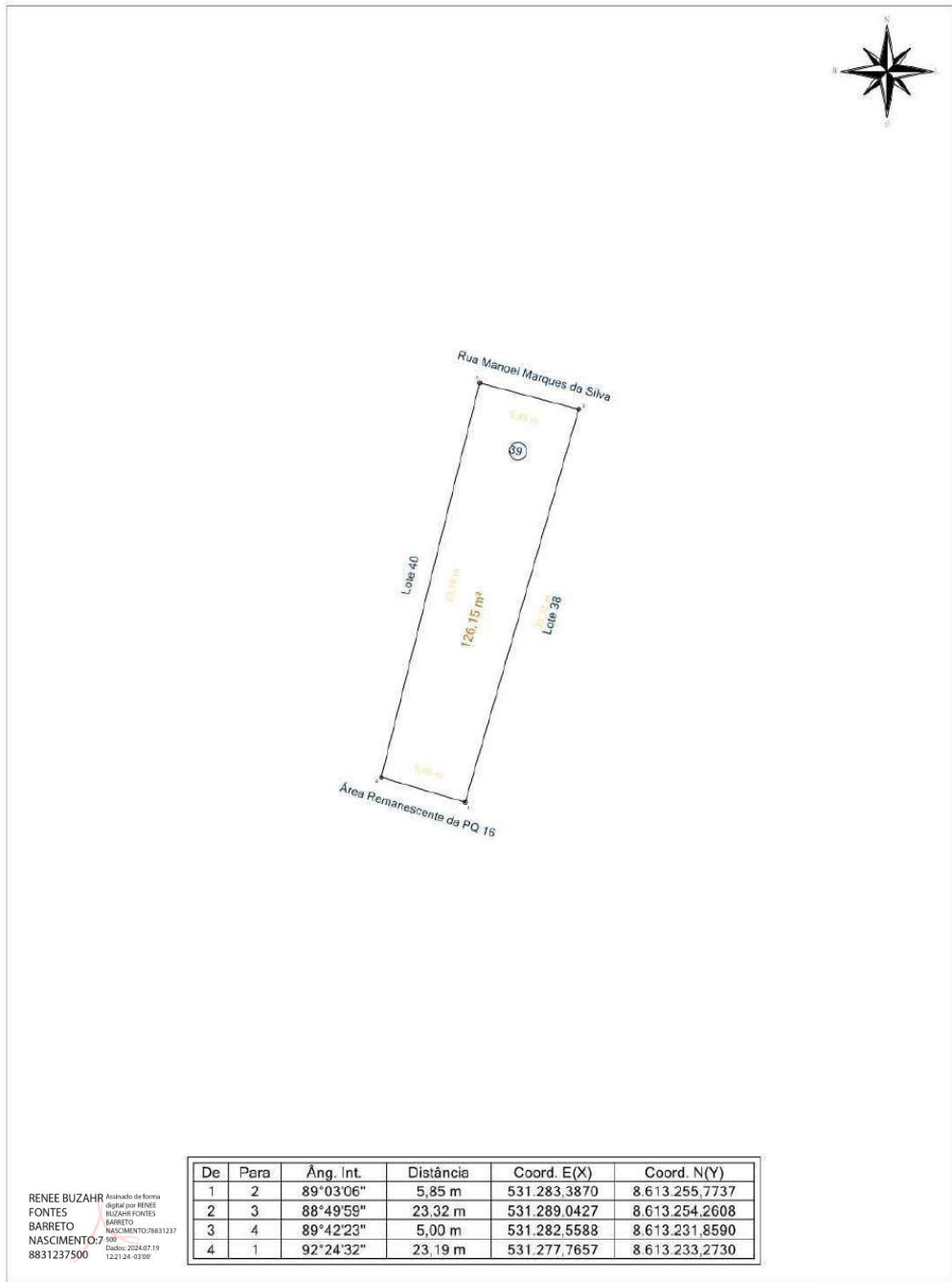
A4 = (297mm x 210mm)

Praça Purificação | S/N | Centro | Santo Amaro-Ba

www.pmsantoamaro.ba.ipmbrasil.org.br/

Este documento foi assinado digitalmente por SERASA Experian
EC3D2991566A0D2208C65CF1C42A7DE8

Prefeitura Municipal de Santo Amaro



RENEE BUZAH FOUNTES BARRETO NASCIMENTO: 7 8831237500
Assinada de Forma Digital por RENEE BUZAH FOUNTES BARRETO NASCIMENTO: 78831237500
 Data: 2024.07.19 12:21:24 -0300'

Prefeitura Municipal de Santo Amaro

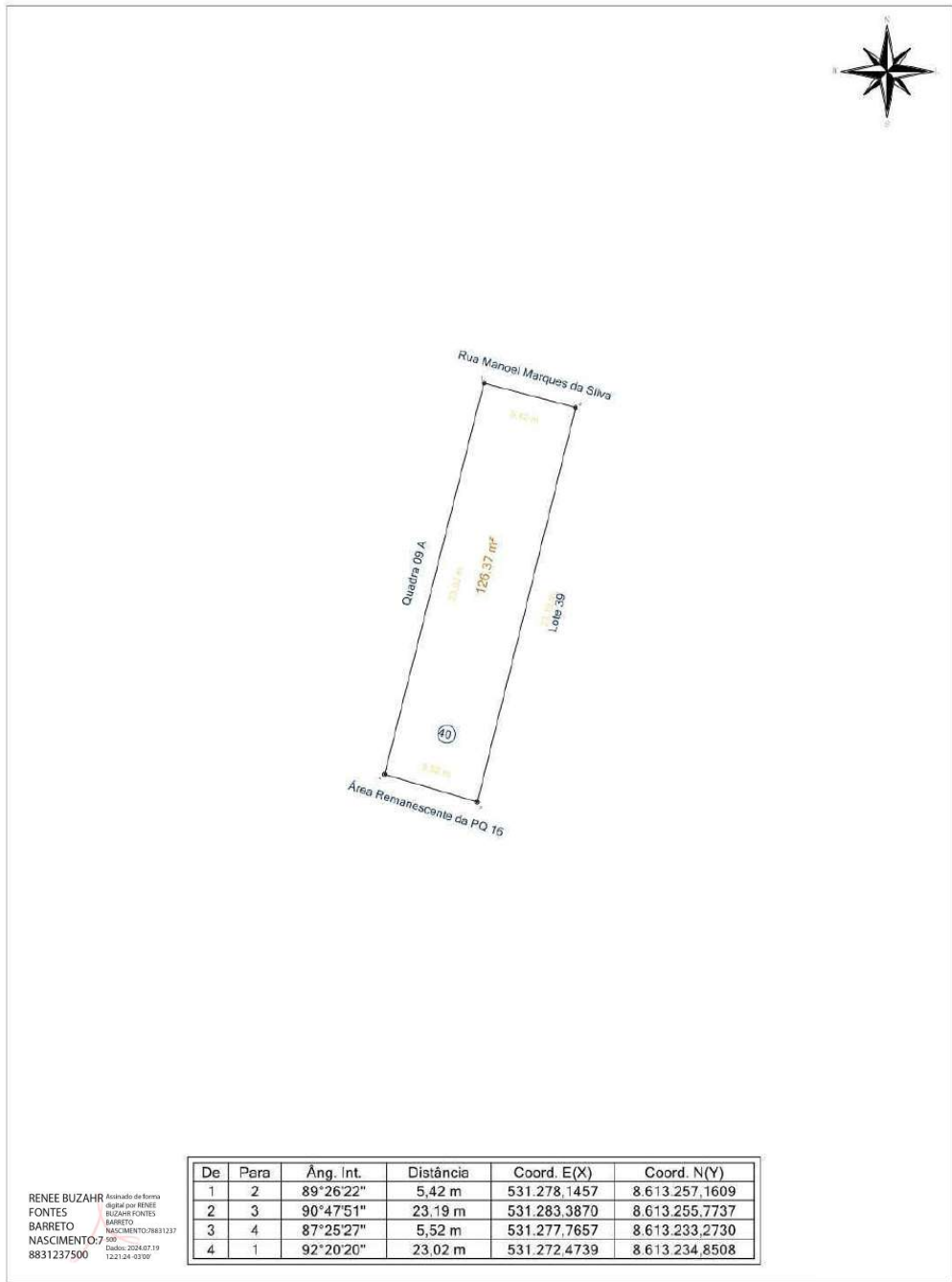
RESP. TÉCN.: Renée Buzahr Fontes Barreto Nascimento CREA: 0500186596	ENDEREÇO:				
	Sacramento - Santo Amaro (BA)				
	LOTE:	QUADRA:	ÁREA:	ESCALA:	DATA:
39	16	126,15 m ²	1 / 300	05/06/2024	
PROPRIETÁRIO:					
Município de Santo Amaro					

Praça Purificação | S/N | Centro | Santo Amaro-Ba

www.pmsantoamaro.ba.ipmbrasil.org.br/

Este documento foi assinado digitalmente por SERASA Experian
EC3D2991566A0D2208C65CF1C42A7DE8

Prefeitura Municipal de Santo Amaro



De	Para	Âng. Int.	Distância	Coord. E(X)	Coord. N(Y)
1	2	89°26'22"	5,42 m	531.278,1457	8.613.257,1609
2	3	90°47'51"	23,19 m	531.283,3870	8.613.255,7737
3	4	87°25'27"	5,52 m	531.277,7657	8.613.233,2730
4	1	92°20'20"	23,02 m	531.272,4739	8.613.234,8508

RENEE BUZAH FONTES BARRETO NASCIMENTO
Assinada de Forma Digital por RENEE BUZAH FONTES BARRETO NASCIMENTO
 7000 DADOS: 2024.07.19 12:21:24 - 03700

Prefeitura Municipal de Santo Amaro					
RESP. TÉCN.: Renée Buzahr Fontes Barreto Nascimento CREA: 0500186596		ENDEREÇO: Sacramento - Santo Amaro (BA)			
LOTE: 40	QUADRA: 16	ÁREA: 126,37 m ²	ESCALA: 1 / 300	DATA: 05/06/2024	
PROPRIETÁRIO: Município de Santo Amaro					

Praça Purificação | S/N | Centro | Santo Amaro-Ba

www.pmsantoamaro.ba.ipmbrasil.org.br/

Este documento foi assinado digitalmente por SERASA Experian
EC3D2991566A0D2208C65CF1C42A7DE8

Prefeitura Municipal de Santo Amaro



RENEE BUZAH FONTES BARRETO NASCIMENTO
Assinado de Forma Digital por RENEE BUZAH FONTES BARRETO NASCIMENTO: 78831237
 8831237500 Data: 2024.07.19 12:21:24 -03'00'

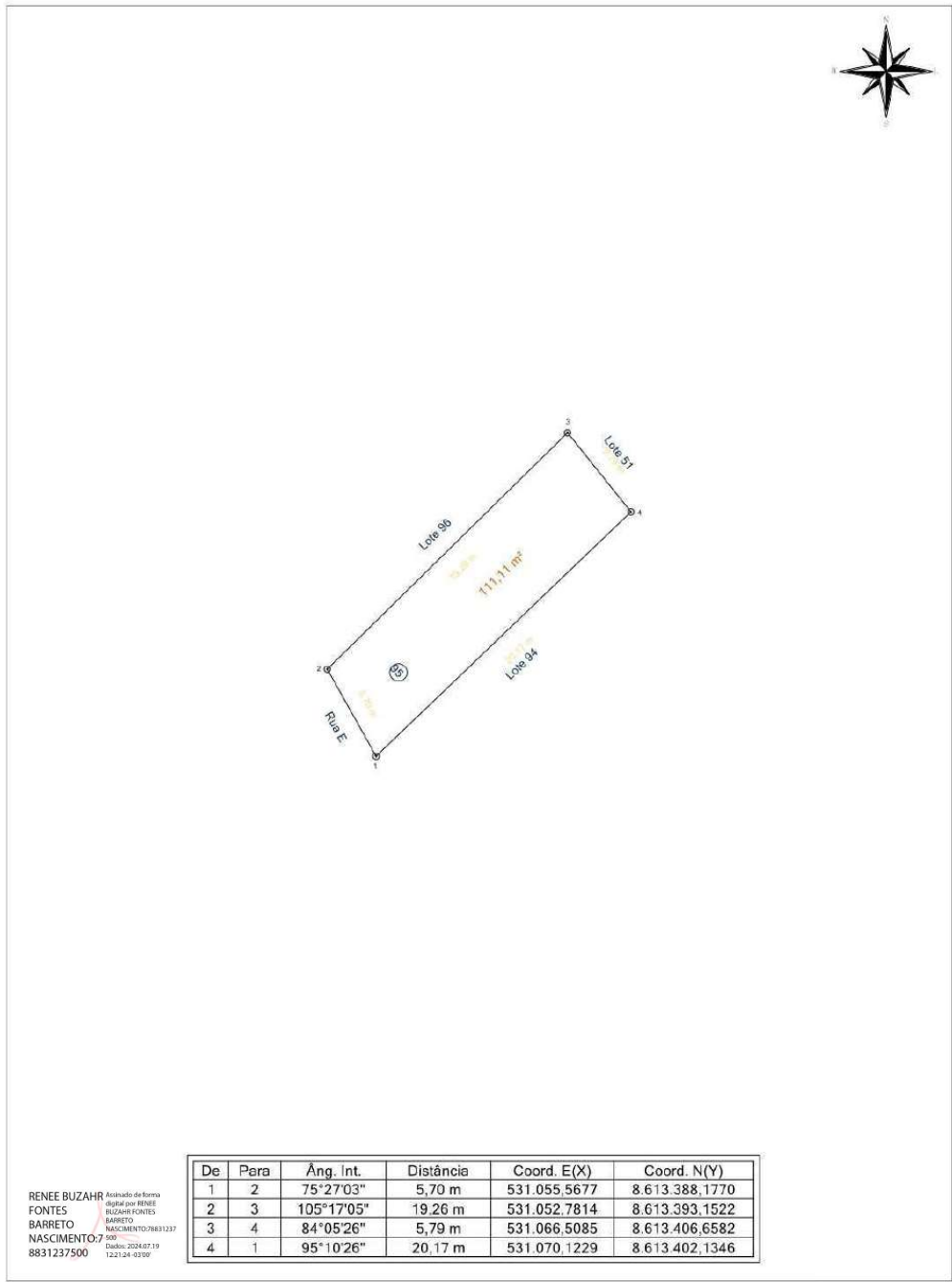
Prefeitura Municipal de Santo Amaro					
RESP. TÉCN.:		ENDEREÇO:			
Renée Buzahr Fontes Barreto Nascimento CREA: 0500186596		Sacramento - Santo Amaro (BA)			
		LOTE:	QUADRA:	ÁREA:	ESCALA:
		94	25	124,16 m ²	1 / 300
		DATA: 06/06/2024			
		PROPRIETÁRIO: Município de Santo Amaro			

Praça Purificação | S/N | Centro | Santo Amaro-Ba

www.pmsantoamaro.ba.ipmbrasil.org.br/

Este documento foi assinado digitalmente por SERASA Experian
EC3D2991566A0D2208C65CF1C42A7DE8

Prefeitura Municipal de Santo Amaro



RENEE BUZAH FONTES
 BARRETO NASCIMENTO
 8831237500

Prefeitura Municipal de Santo Amaro

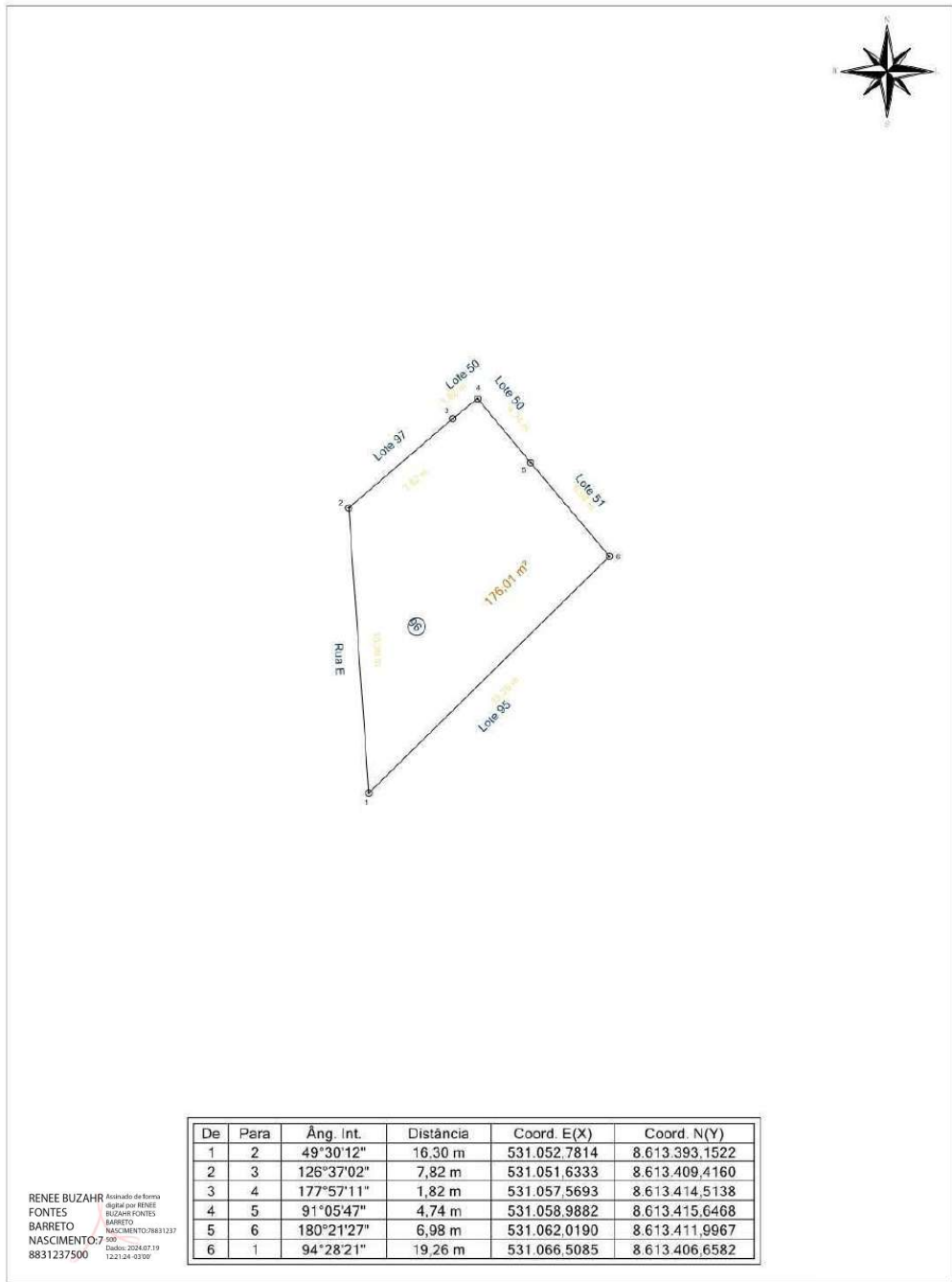
RESP. TÉCN.: Renée Buzahr Fontes Barreto Nascimento CREA: 0500186596		ENDEREÇO: Sacramento - Santo Amaro (BA)			
LOTE:	QUADRA:	ÁREA:	ESCALA:	DATA:	
95	25	111,11 m ²	1 / 300	06/06/2024	
PROPRIETÁRIO: Município de Santo Amaro					

Praça Purificação | S/N | Centro | Santo Amaro-Ba

www.pmsantoamaro.ba.ipmbrasil.org.br/

Este documento foi assinado digitalmente por SERASA Experian
EC3D2991566A0D2208C65CF1C42A7DE8

Prefeitura Municipal de Santo Amaro



De	Para	Âng. int.	Distância	Coord. E(X)	Coord. N(Y)
1	2	49°30'12"	16,30 m	531.052.7814	8.613.393.1522
2	3	126°37'02"	7,82 m	531.051.6333	8.613.409.4160
3	4	177°57'11"	1,82 m	531.057.5693	8.613.414.5138
4	5	91°05'47"	4,74 m	531.058.9882	8.613.415.6468
5	6	180°21'27"	6,98 m	531.062.0190	8.613.411.9967
6	1	94°28'21"	19,26 m	531.066.5085	8.613.406.6582

RENEE BUZAH FORTES
 BARRETO NASCIMENTO
 8831237500
Assinada de forma Digital por RENEE BUZAH FORTES BARRETO NASCIMENTO:78831237500 Data: 2024.07.19 12:21:24 -0300'


Prefeitura Municipal de Santo Amaro					
RESP. TÉCN.:		ENDEREÇO:			
Renée Buzahr Fontes Barreto Nascimento CREA: 0500186596		Sacramento - Santo Amaro (BA)			
LOTE:	QUADRA:	ÁREA:	ESCALA:	DATA:	
96	25	176,01 m²	1 / 300	06/06/2024	
		PROPRIETÁRIO:			
		Município de Santo Amaro			


Praça Purificação | S/N | Centro | Santo Amaro-Ba

www.pmsantoamaro.ba.ipmbrasil.org.br/

Este documento foi assinado digitalmente por SERASA Experian
EC3D2991566A0D2208C65CF1C42A7DE8

Prefeitura Municipal de Santo Amaro





De	Para	Âng. Int.	Distância	Coord. E(X)	Coord. N(Y)
1	2	50°32'15"	9,14 m	531.051,6333	8.613.409,4160
2	3	107°35'53"	1,96 m	531.051,4430	8.613.418,5559
3	4	113°39'36"	6,33 m	531.053,2952	8.613.419,1861
4	1	88°12'16"	7,82 m	531.057,5693	8.613.414,5138

RENEE BUZAH FOUNTES Assinada de Forma Digital por RENEE BUZAH FOUNTES
 BARRETO NASCIMENTO CREA: 0500186596
 8831237500 DATA: 2024.07.19 12:21:04 -0300'

Prefeitura Municipal de Santo Amaro

RESP. TÉCN.: Renée Buzahr Fontes Barreto Nascimento CREA: 0500186596	ENDEREÇO: Sacramento - Santo Amaro (BA) LOTE: 97 QUADRA: 25 ÁREA: 33,29 m ² ESCALA: 1 / 300 DATA: 06/06/2024 PROPRIETÁRIO: Município de Santo Amaro
---	---

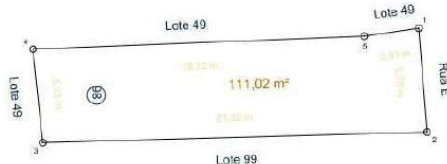
A4 = (297mm x 210mm)

Praça Purificação | S/N | Centro | Santo Amaro-Ba

www.pmsantoamaro.ba.ipmbrasil.org.br/

Este documento foi assinado digitalmente por SERASA Experian
EC3D2991566A0D2208C65CF1C42A7DE8

Prefeitura Municipal de Santo Amaro



De	Para	Âng. Int.	Distância	Coord. E(X)	Coord. N(Y)
1	2	86°12'06"	5,70 m	531.046,5454	8.613.417,8384
2	3	87°01'41"	21,02 m	531.046,9960	8.613.412,1589
3	4	94°18'56"	5,13 m	531.025,9886	8.613.411,5851
4	5	86°22'14"	18,12 m	531.025,4628	8.613.416,6907
5	1	186°05'02"	3,01 m	531.043,5691	8.613.417,4024

RENEE BUZAH FOUNTES
 BARRETO NASCIMENTO
 7500
 8831237500

Assinatura de Forma Digital por RENEE BUZAH FOUNTES BARRETO NASCIMENTO:7500
 Data: 2024.07.19 12:21:24 -03'00'

Prefeitura Municipal de Santo Amaro

RESP. TÉCNICO:		ENDEREÇO:				
Renée Buzahr Fontes Barreto Nascimento CREA: 0500186596		Sacramento - Santo Amaro (BA)				
		LOTE:	QUADRA:	ÁREA:	ESCALA:	DATA:
		98	25	111,02 m ²	1 / 300	06/06/2024
		PROPRIETÁRIO:				
		Município de Santo Amaro				


A4 = (297mm x 210mm)

Praça Purificação | S/N | Centro | Santo Amaro-Ba

www.pmsantoamaro.ba.ipmbrasil.org.br/

Este documento foi assinado digitalmente por SERASA Experian
EC3D2991566A0D2208C65CF1C42A7DE8

Prefeitura Municipal de Santo Amaro



De	Para	Âng. Int.	Distância	Coord. E(X)	Coord. N(Y)
1	2	93°16'52"	9,51 m	531.046,9960	8.613.412,1589
2	3	71°17'56"	20,80 m	531.047,7996	8.613.402,6804
3	4	189°28'59"	1,31 m	531.027,6056	8.613.407,6611
4	5	98°56'47"	3,84 m	531.026,2945	8.613.407,7613
5	1	86°59'25"	21,02 m	531.025,9886	8.613.411,5851

RENEE BUZAH Assinada de Formo
Digitada por RENEE
FONTES BUZAH FONTES
BARRETO BARRETO
NASCIMENTO: 7 500
8831237500 Dados: 2024.07.19 12:21:24 - 03700

Prefeitura Municipal de Santo Amaro					
RESP. TÊC.:		ENDEREÇO:			
Renée Buzahr Fontes Barreto Nascimento CREA: 0500186596		Sacramento - Santo Amaro (BA)			
		LOTE:	QUADRA:	AREA:	ESCALA:
		99	25	137,88 m ²	1 / 300
		PROPRIETÁRIO:			
		Município de Santo Amaro			

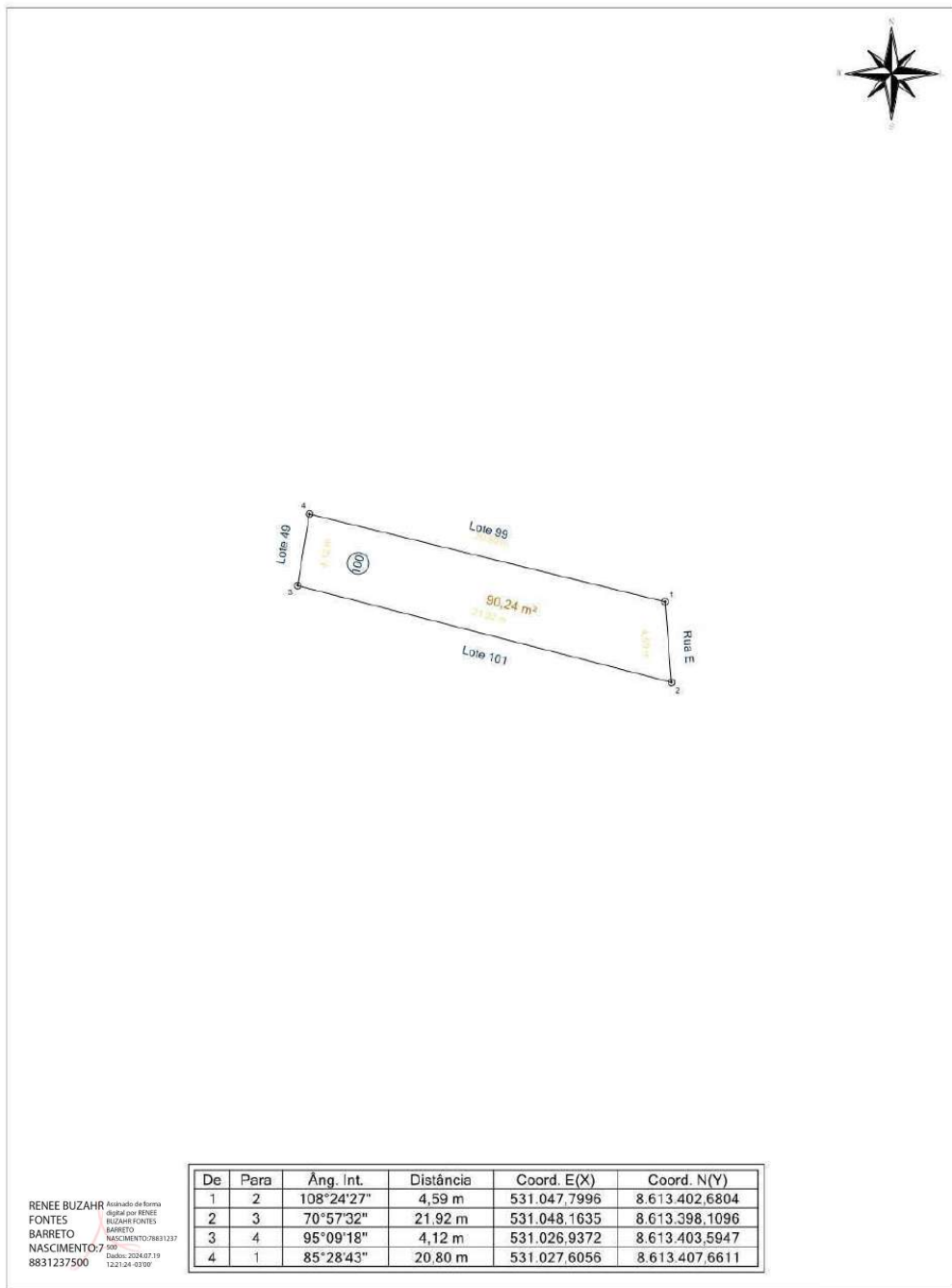
A4 = (297mm x 210mm)

Praça Purificação | S/N | Centro | Santo Amaro-Ba

www.pmsantoamaro.ba.ipmbrasil.org.br/

Este documento foi assinado digitalmente por SERASA Experian
EC3D2991566A0D2208C65CF1C42A7DE8

Prefeitura Municipal de Santo Amaro



De	Para	Âng. Int.	Distância	Coord. E(X)	Coord. N(Y)
1	2	108°24'27"	4,59 m	531.047.7996	8.613.402.6804
2	3	70°57'32"	21,92 m	531.048.1635	8.613.398.1096
3	4	95°09'18"	4,12 m	531.026.9372	8.613.403.5947
4	1	85°28'43"	20,80 m	531.027.6056	8.613.407.6611

RENEE BUZAH Assinada de Forma
FONTES Digital por RENEE
BARRETO BUZAH FONTES
BARRETO
NASCIMENTO: 7 500
8831237500 Data: 2024.07.19 12:21:24 -03'00'

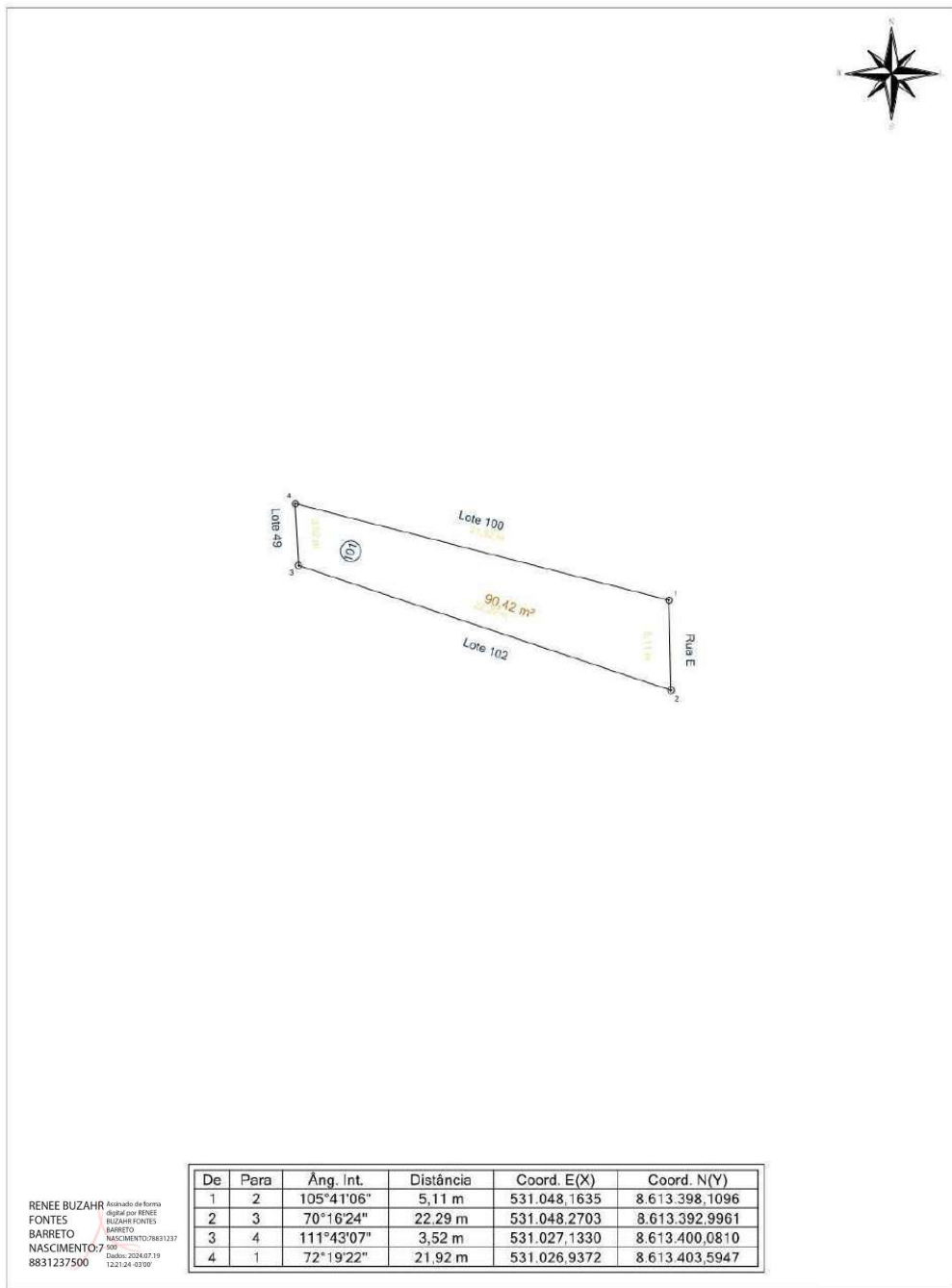
Prefeitura Municipal de Santo Amaro					
RESP. TÉCN.:		ENDEREÇO:			
Renée Buzahr Fontes		Sacramento - Santo Amaro (BA)			
Barreto Nascimento		LOTE:	QUADRA:	ÁREA:	ESCALA:
CREA: 0500186596		100	25	90,24 m²	1 / 300
		DATA: 06/06/2024			
		PROPRIETÁRIO: Município de Santo Amaro			

Praça Purificação | S/N | Centro | Santo Amaro-Ba

www.pmsantoamaro.ba.ipmbrasil.org.br/

Este documento foi assinado digitalmente por SERASA Experian
EC3D2991566A0D2208C65CF1C42A7DE8

Prefeitura Municipal de Santo Amaro



RENEE BUZAH FONTES
 BARRETO NASCIMENTO
 8831237500

Assinada de Forma Digital por RENEE BUZAH FONTES BARRETO NASCIMENTO: 78831237500
 Data: 2024.07.19 12:21:24 -03'00"

De	Para	Âng. Int.	Distância	Coord. E(X)	Coord. N(Y)
1	2	105°41'06"	5,11 m	531.048,1635	8.613.398,1096
2	3	70°16'24"	22,29 m	531.048,2703	8.613.392,9961
3	4	111°43'07"	3,52 m	531.027,1330	8.613.400,0810
4	1	72°19'22"	21,92 m	531.026,9372	8.613.403,5947

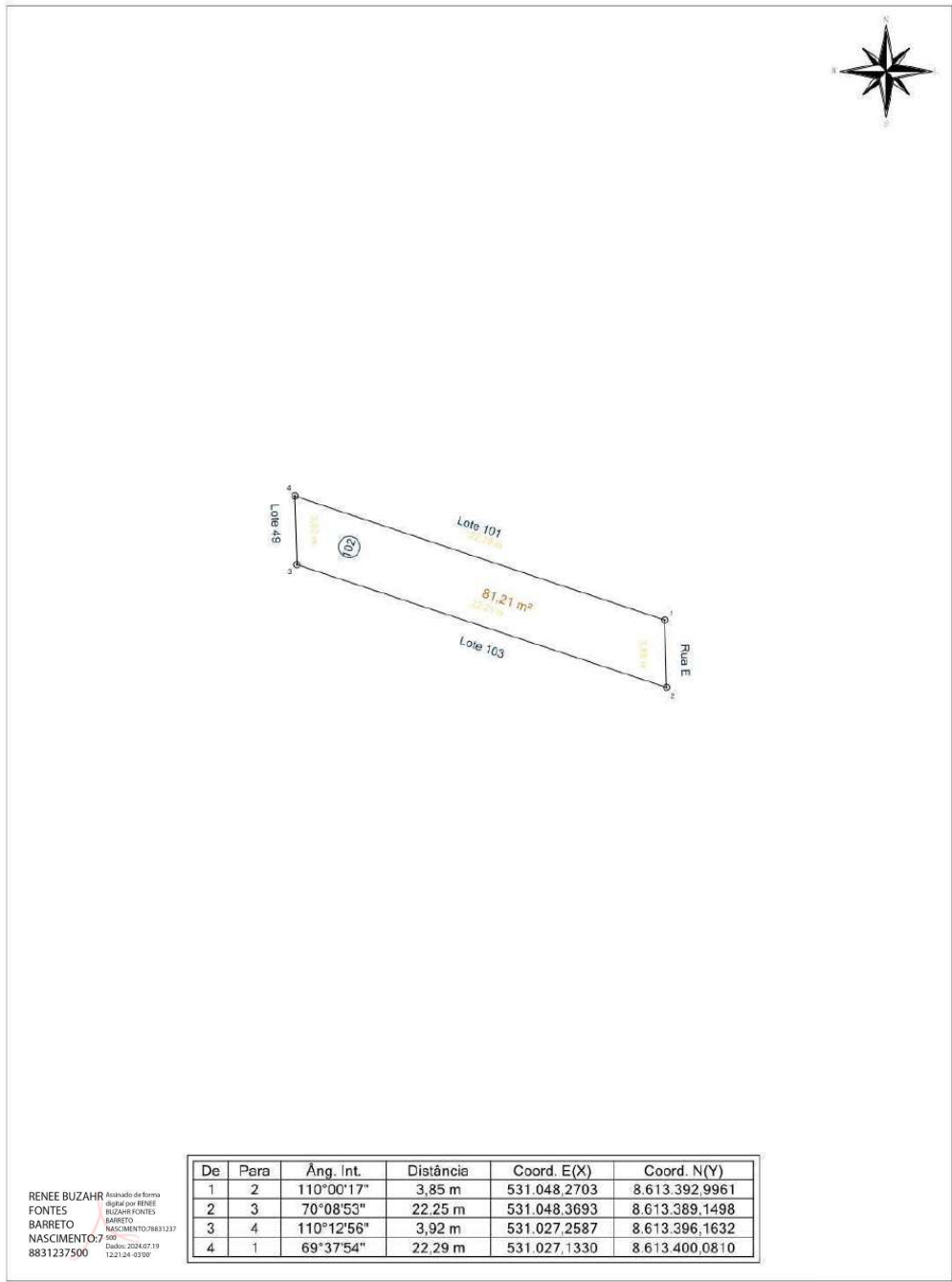
Prefeitura Municipal de Santo Amaro					
RESP. TÉCN.:		ENDEREÇO:			
Renée Buzahr Fontes Barreto Nascimento CREA: 0500186596		Sacramento - Santo Amaro (BA)			
LOTE:	QUADRA:	ÁREA:	ESCALA:	DATA:	
101	25	90,42 m ²	1 / 300	06/06/2024	
		PROPRIETÁRIO:			
		Município de Santo Amaro			

Praça Purificação | S/N | Centro | Santo Amaro-Ba

www.pmsantoamaro.ba.ipmbrasil.org.br/

Este documento foi assinado digitalmente por SERASA Experian
EC3D2991566A0D2208C65CF1C42A7DE8

Prefeitura Municipal de Santo Amaro



RENEE BUZAH FONTES BARRETO NASCIMENTO
Assinada de Forma Digital por RENEE BUZAH FONTES BARRETO NASCIMENTO:78831237
 8831237500 Data: 2024.07.19 12:21:24 -0300'

De	Para	Âng. Int.	Distância	Coord. E(X)	Coord. N(Y)
1	2	110°00'17"	3,85 m	531.048,2703	8.613.392,9961
2	3	70°08'53"	22,25 m	531.048,3693	8.613.389,1498
3	4	110°12'56"	3,92 m	531.027,2587	8.613.396,1632
4	1	69°37'54"	22,29 m	531.027,1330	8.613.400,0810

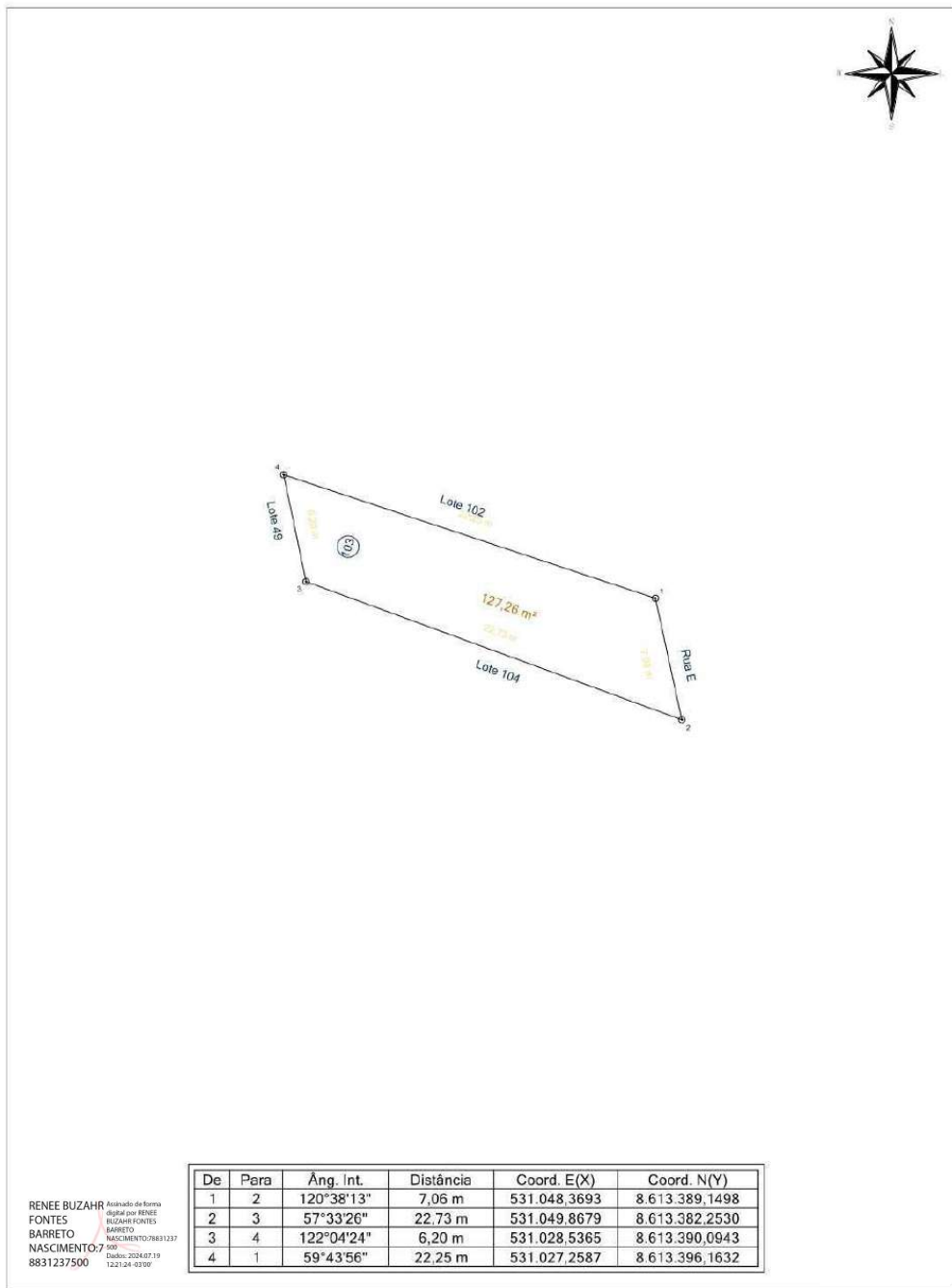
Prefeitura Municipal de Santo Amaro						
RESP. TÉCN.:		ENDEREÇO:				
Renée Buzahr Fontes Barreto Nascimento CREA: 0500186596		Sacramento - Santo Amaro (BA)				
		LOTE:	QUADRA:	ÁREA:	ESCALA:	DATA:
		102	25	81,21 m²	1 / 300	06/06/2024
		PROPRIETÁRIO:				
		Município de Santo Amaro				

Praça Purificação | S/N | Centro | Santo Amaro-Ba

www.pmsantoamaro.ba.ipmbrasil.org.br/

Este documento foi assinado digitalmente por SERASA Experian
EC3D2991566A0D2208C65CF1C42A7DE8

Prefeitura Municipal de Santo Amaro



RENEE BUZAH FONTES BARRETO NASCIMENTO
Assinada de Forma Digital por RENEE BUZAH FONTES BARRETO NASCIMENTO: 78831237
 000 Dado: 2024.07.19 12:21:24 -0300

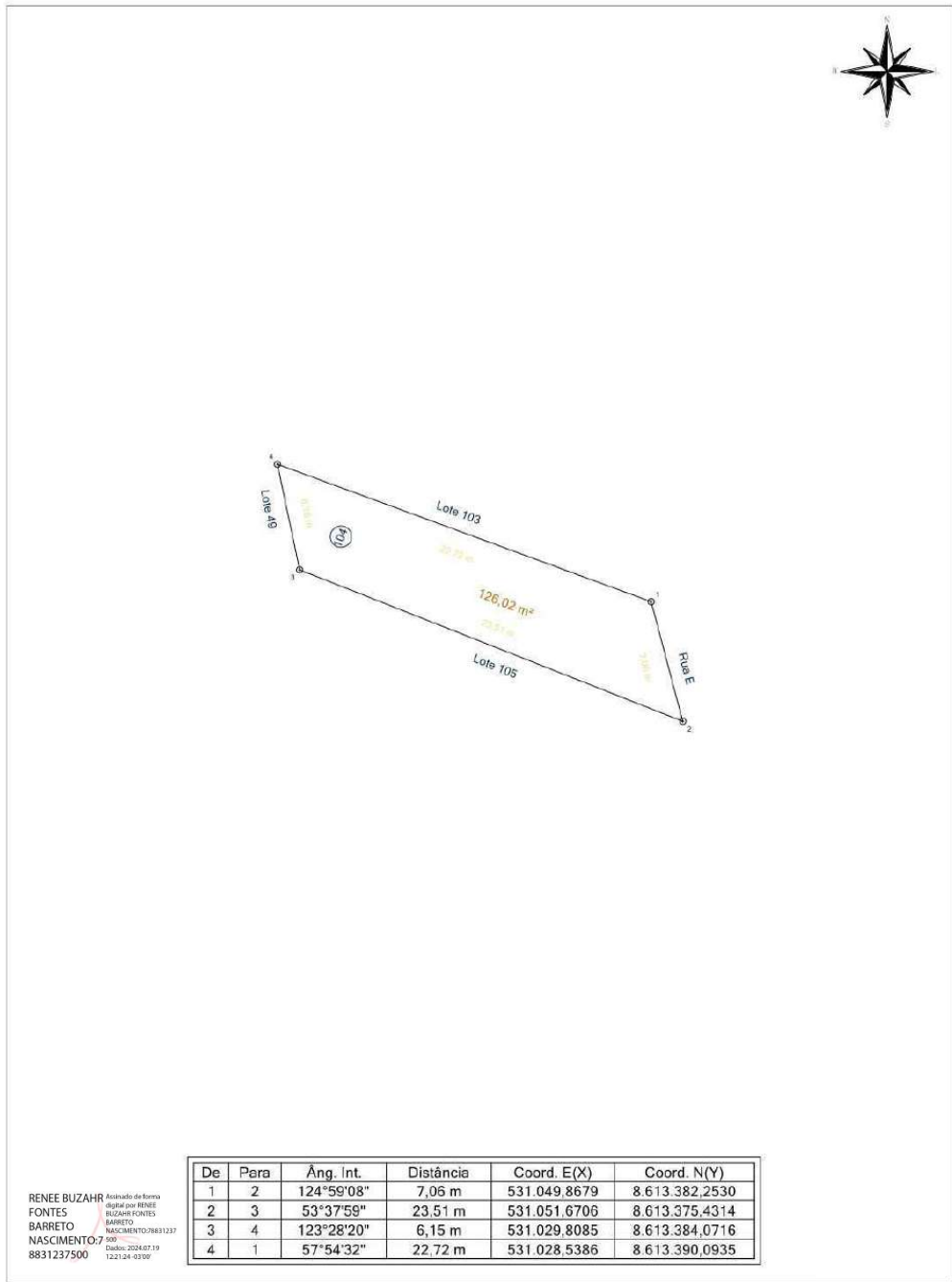
Prefeitura Municipal de Santo Amaro					
RESP. TÉCN.: Renée Buzahr Fontes Barreto Nascimento CREA: 0500186596		ENDEREÇO: Sacramento - Santo Amaro (BA)			
		LOTE: 103	QUADRA: 25	ÁREA: 127,26 m²	ESCALA: 1 / 300
		PROPRIETÁRIO: Município de Santo Amaro			

Praça Purificação | S/N | Centro | Santo Amaro-Ba

www.pmsantoamaro.ba.ipmbrasil.org.br/

Este documento foi assinado digitalmente por SERASA Experian
EC3D2991566A0D2208C65CF1C42A7DE8

Prefeitura Municipal de Santo Amaro



De	Para	Âng. Int.	Distância	Coord. E(X)	Coord. N(Y)
1	2	124°59'08"	7,06 m	531.049,8679	8.613.382,2530
2	3	53°37'59"	23,51 m	531.051,6706	8.613.375,4314
3	4	123°28'20"	6,15 m	531.029,8085	8.613.384,0716
4	1	57°54'32"	22,72 m	531.028,5386	8.613.390,0935

RENEE BUZAH Assinada de Formas
FONTES Digital por RENEE
BARRETO BUZAH FONTES
BARRETO
NASCIMENTO: 7 500
8831237500 Data: 2024.07.19
12:21:24 - 03:00'

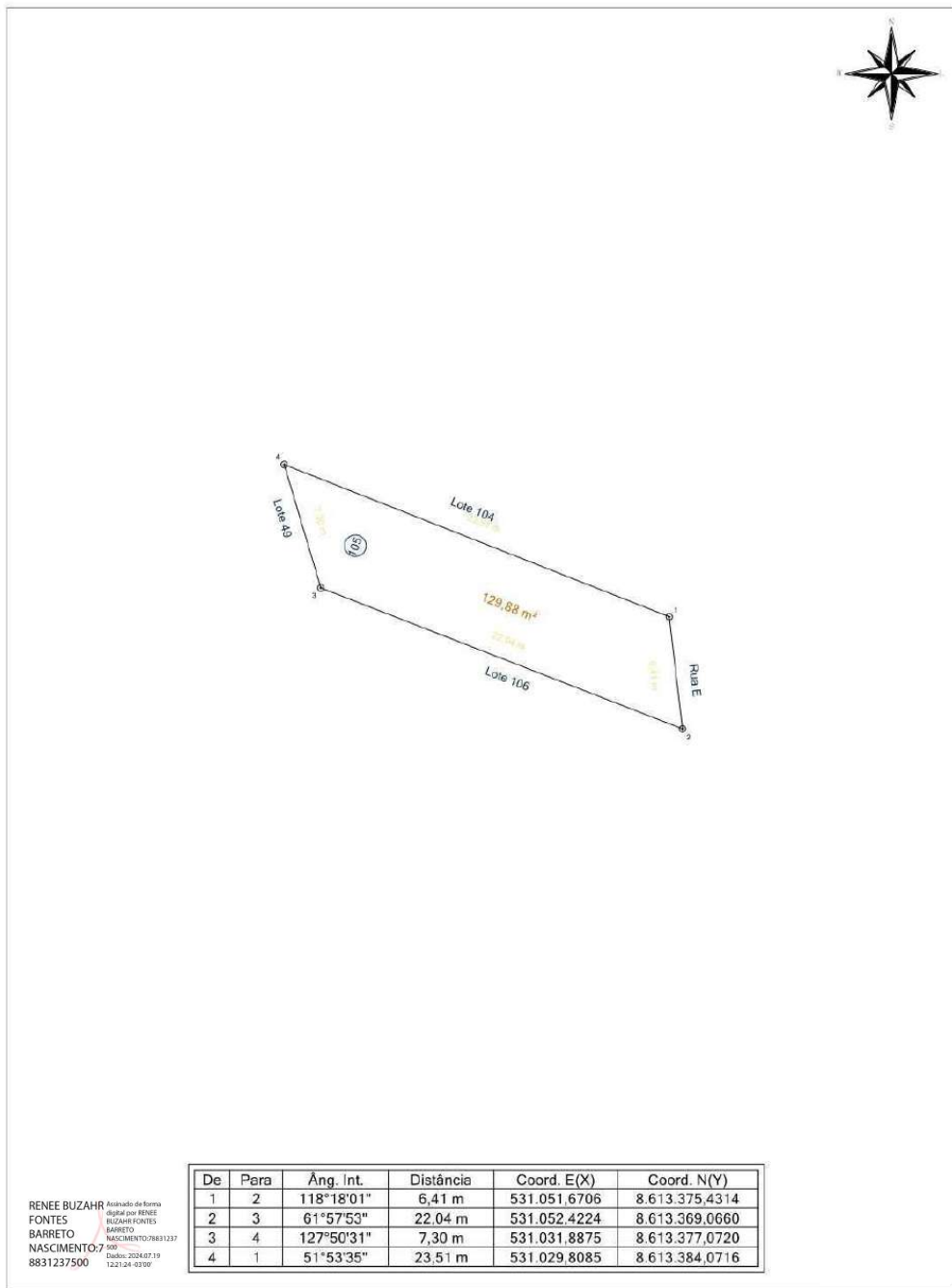
Prefeitura Municipal de Santo Amaro					
RESP. TÉCN.: Renée Buzahr Fontes Barreto Nascimento CREA: 0500186596		ENDEREÇO: Sacramento - Santo Amaro (BA)			
LOTE: 104	QUADRA: 25	ÁREA: 126,02 m²	ESCALA: 1 / 300	DATA: 06/06/2024	
PROPRIETÁRIO: Município de Santo Amaro					

Praça Purificação | S/N | Centro | Santo Amaro-Ba

www.pmsantoamaro.ba.ipmbrasil.org.br/

Este documento foi assinado digitalmente por SERASA Experian
EC3D2991566A0D2208C65CF1C42A7DE8

Prefeitura Municipal de Santo Amaro



De	Para	Âng. Int.	Distância	Coord. E(X)	Coord. N(Y)
1	2	118°18'01"	6,41 m	531.051,6706	8.613.375,4314
2	3	61°57'53"	22,04 m	531.052,4224	8.613.369,0660
3	4	127°50'31"	7,30 m	531.031,8875	8.613.377,0720
4	1	51°53'35"	23,51 m	531.029,8085	8.613.384,0716

RENEE BUZAH FOUNTES BARRETO NASCIMENTO
Assinada de Renee Buzahr Fontes Barreto Nascimento
 Digital por RENEE BUZAH FOUNTES BARRETO NASCIMENTO:78831237
 8831237500 Data: 2024.07.19 12:21:24 -03'00"

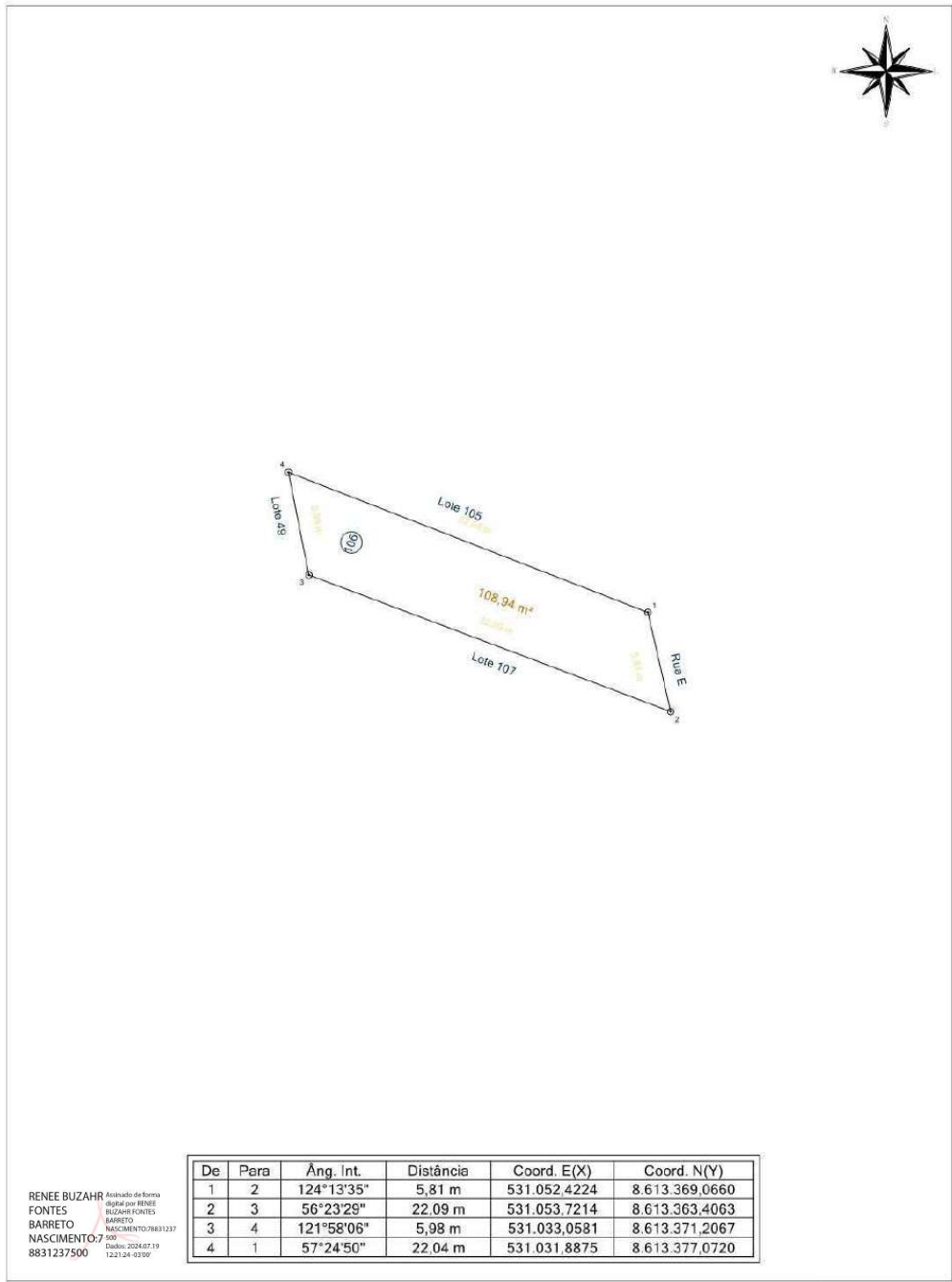
Prefeitura Municipal de Santo Amaro					
RESP. TÉCN.:		ENDEREÇO:			
Renée Buzahr Fontes Barreto Nascimento CREA: 0500186596		Sacramento - Santo Amaro (BA)			
LOTE:	QUADRA:	ÁREA:	ESCALA:	DATA:	
105	25	129,88 m ²	1 / 300	06/06/2024	
		PROPRIETÁRIO:			
		Município de Santo Amaro			

Praça Purificação | S/N | Centro | Santo Amaro-Ba

www.pmsantoamaro.ba.ipmbrasil.org.br/

Este documento foi assinado digitalmente por SERASA Experian
EC3D2991566A0D2208C65CF1C42A7DE8

Prefeitura Municipal de Santo Amaro



De	Para	Âng. Int.	Distância	Coord. E(X)	Coord. N(Y)
1	2	124°13'35"	5,81 m	531.052.4224	8.613.369.0660
2	3	56°23'29"	22,09 m	531.053.7214	8.613.363.4063
3	4	121°58'06"	5,98 m	531.033.0581	8.613.371.2067
4	1	57°24'50"	22,04 m	531.031.8875	8.613.377.0720

RENEE BUZAH Assinada de Formas
FONTES Digitada por RENEE BUZAH FONTES
BARRETO BARRETO
NASCIMENTO: 7 NASCIMENTO: 78831237
8831237500 Data: 2024.07.19 12:21:24 - 03'00"

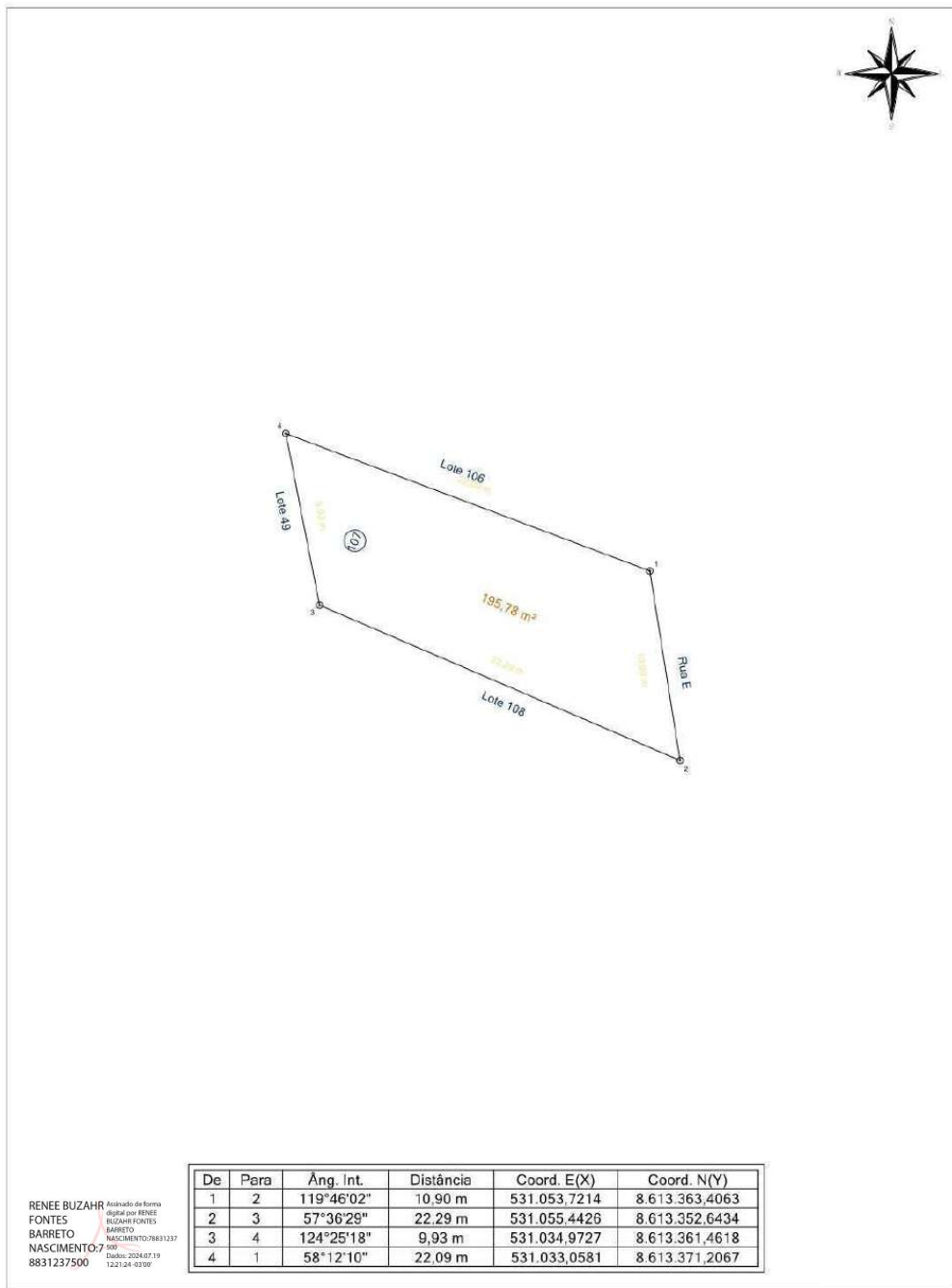
Prefeitura Municipal de Santo Amaro					
RESP. TÉCN.: Renée Buzahr Fontes Barreto Nascimento CREA: 0500186596		ENDEREÇO:			
		Sacramento - Santo Amaro (BA)			
		LOTE:	QUADRA:	ÁREA:	ESCALA:
		106	25	108,94 m ²	1 / 300
		PROPRIETÁRIO:			
		Município de Santo Amaro			

Praça Purificação | S/N | Centro | Santo Amaro-Ba

www.pmsantoamaro.ba.ipmbrasil.org.br/

Este documento foi assinado digitalmente por SERASA Experian
EC3D2991566A0D2208C65CF1C42A7DE8

Prefeitura Municipal de Santo Amaro



RENEE BUZAH FORTES
 FONTES
 BARRETO
 NASCIMENTO: 7 8831237500

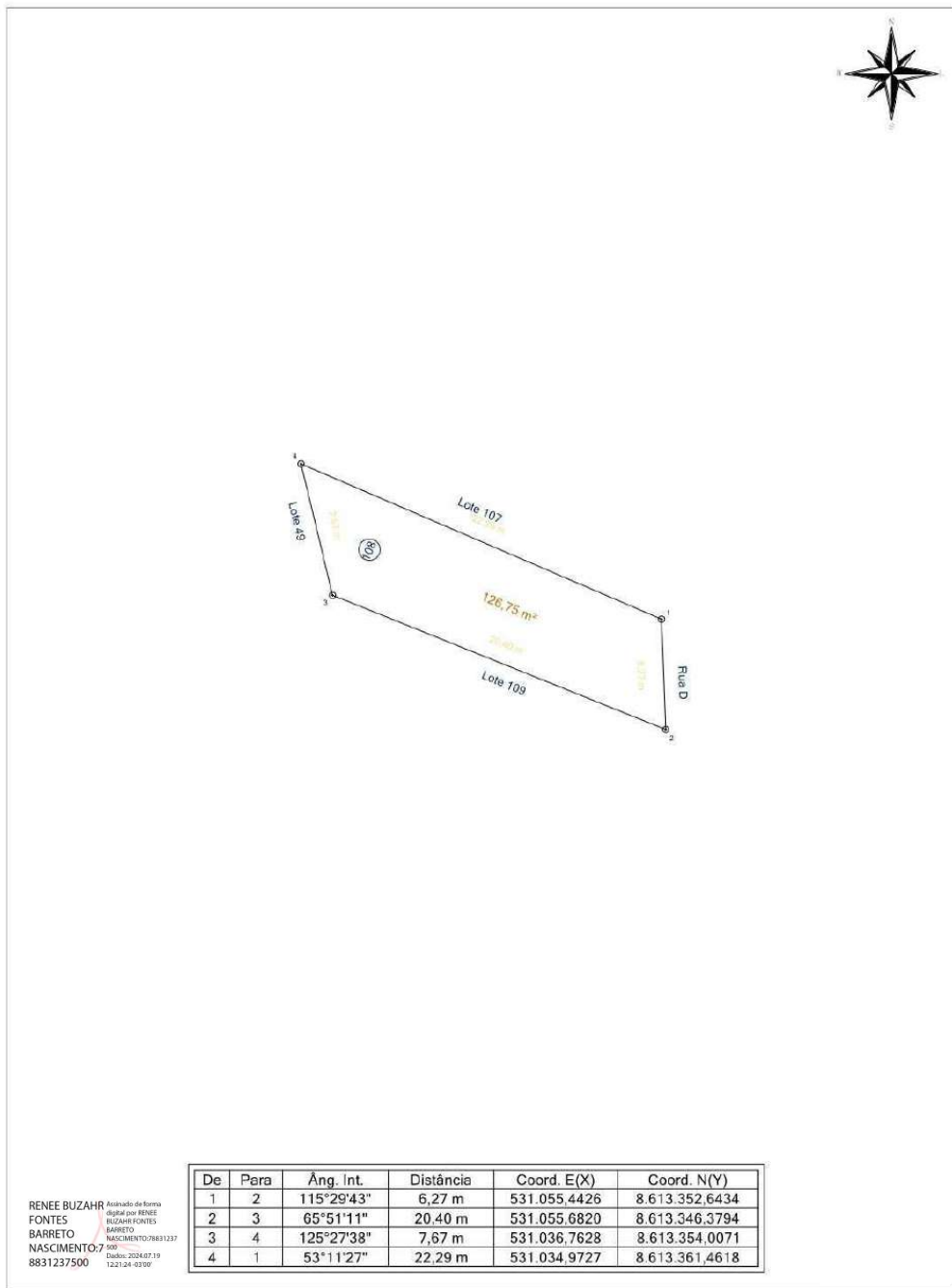
Prefeitura Municipal de Santo Amaro					
RESP. TÉCN.:		ENDEREÇO:			
Renée Buzahr Fontes Barreto Nascimento CREA: 0500186596		Sacramento - Santo Amaro (BA)			
		LOTE: 107	QUADRA: 25	ÁREA: 195,78 m²	ESCALA: 1 / 300
		PROPRIETÁRIO: Município de Santo Amaro			

Praça Purificação | S/N | Centro | Santo Amaro-Ba

www.pmsantoamaro.ba.ipmbrasil.org.br/

Este documento foi assinado digitalmente por SERASA Experian
EC3D2991566A0D2208C65CF1C42A7DE8

Prefeitura Municipal de Santo Amaro



De	Para	Âng. Int.	Distância	Coord. E(X)	Coord. N(Y)
1	2	115°29'43"	6,27 m	531.055,4426	8.613.352,6434
2	3	65°51'11"	20,40 m	531.055,6820	8.613.346,3794
3	4	125°27'38"	7,67 m	531.036,7628	8.613.354,0071
4	1	53°11'27"	22,29 m	531.034,9727	8.613.361,4618

RENEE BUZAH Assinada de Formas
FONTES Digital por RENEE BUZAH FONTES
BARRETO BARRETO
NASCIMENTO: 7 NASCIMENTO: 78831237
8831237500 Data: 2024.07.19 12:21:24 - 03:00'

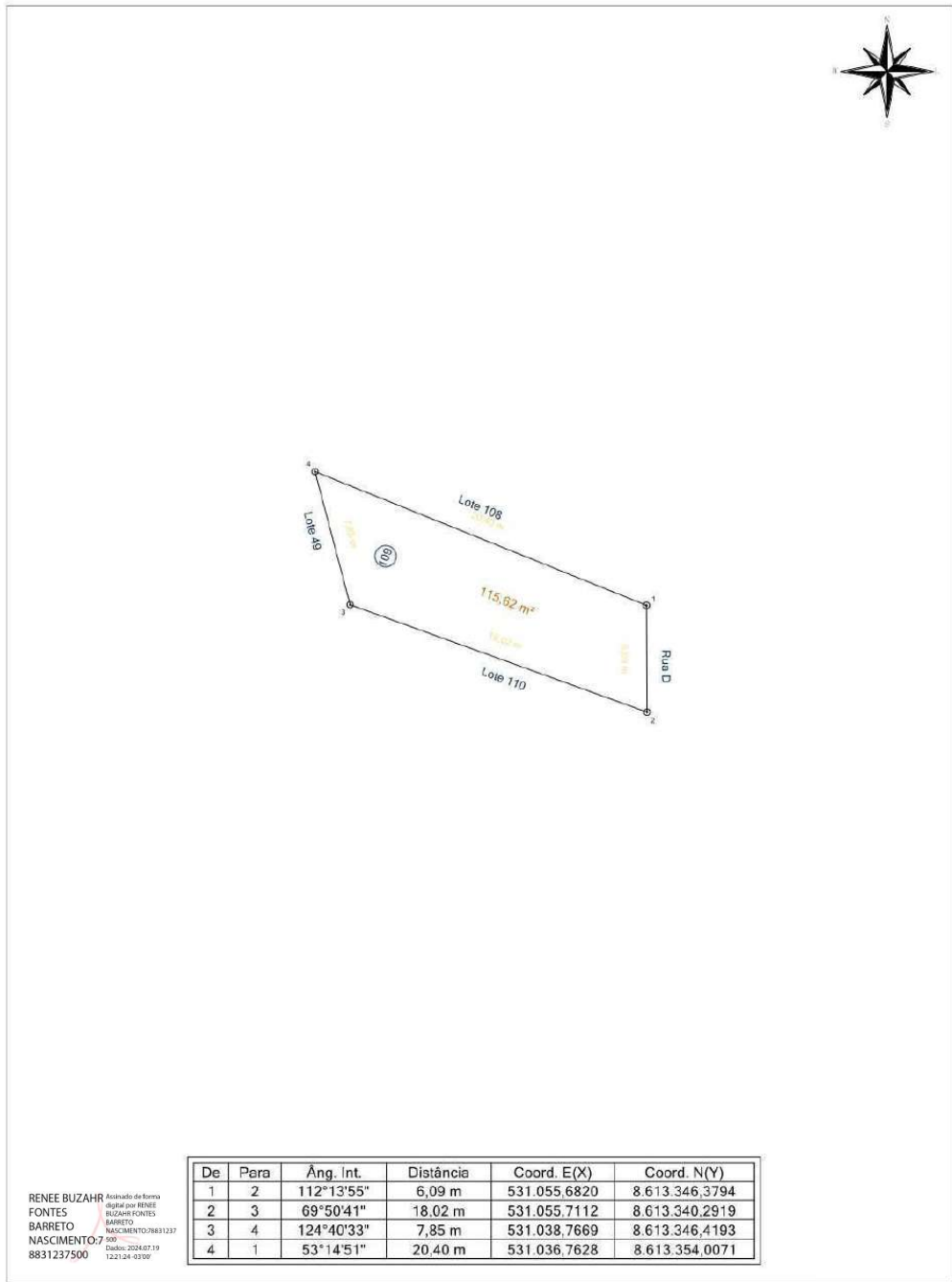
Prefeitura Municipal de Santo Amaro					
RESP. TÉCN.: Renée Buzahr Fontes Barreto Nascimento CREA: 0500186596		ENDEREÇO: Sacramento - Santo Amaro (BA)			
LOTE: 108	QUADRA: 25	ÁREA: 126,75 m²	ESCALA: 1 / 300	DATA: 06/06/2024	
PROPRIETÁRIO: Município de Santo Amaro					

Praça Purificação | S/N | Centro | Santo Amaro-Ba

www.pmsantoamaro.ba.ipmbrasil.org.br/

Este documento foi assinado digitalmente por SERASA Experian
EC3D2991566A0D2208C65CF1C42A7DE8

Prefeitura Municipal de Santo Amaro




Prefeitura Municipal de Santo Amaro					
RESP. TÉCN.:		ENDEREÇO:			
Renée Buzahr Fontes Barreto Nascimento CREA: 0500186596		Sacramento - Santo Amaro (BA)			
LOTE:	QUADRA:	ÁREA:	ESCALA:	DATA:	
109	25	115,62 m ²	1 / 300	06/06/2024	
		PROPRIETÁRIO:			
		Município de Santo Amaro			

Praça Purificação | S/N | Centro | Santo Amaro-Ba

www.pmsantoamaro.ba.ipmbrasil.org.br/

Este documento foi assinado digitalmente por SERASA Experian
EC3D2991566A0D2208C65CF1C42A7DE8

Prefeitura Municipal de Santo Amaro



De	Para	Âng. Int.	Distância	Coord. E(X)	Coord. N(Y)
1	2	91°20'20"	7,32 m	531.055,7112	8.613.340,2919
2	3	86°02'24"	19,05 m	531.053,3841	8.613.333,3540
3	4	85°10'03"	6,50 m	531.035,7824	8.613.340,6457
4	1	97°27'13"	18,02 m	531.038,7669	8.613.346,4193

RENEE BUZAH FONTES BARRETO NASCIMENTO
Assinatura de Formata
 Digital por RENEE BUZAH FONTES BARRETO NASCIMENTO:78831237
 78831237500 Data: 2024.07.19 12:21:24 -03'00"

Prefeitura Municipal de Santo Amaro

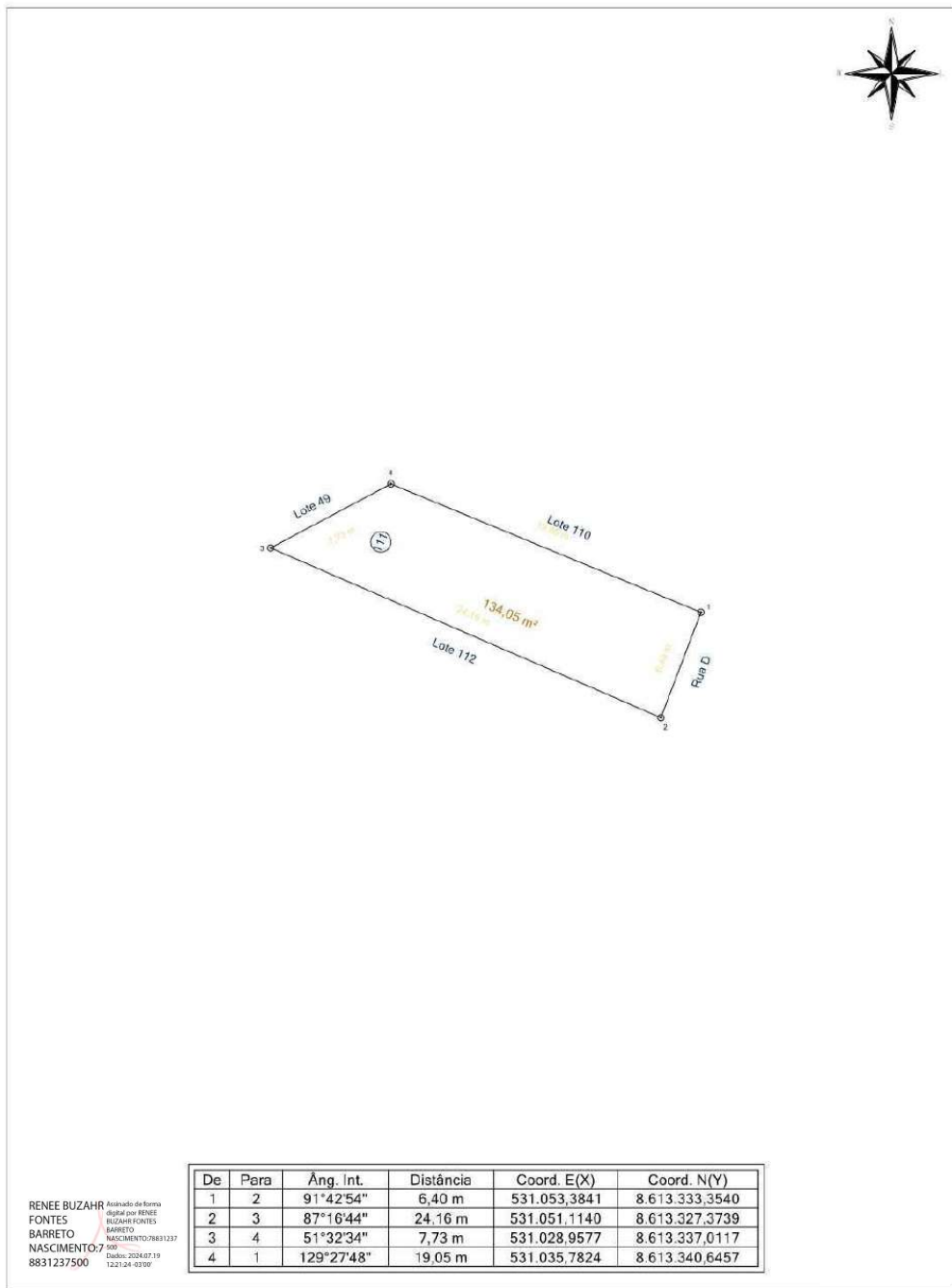
RESP. TÉCN.: Renée Buzahr Fontes Barreto Nascimento CREA: 0500186596	ENDEREÇO: Sacramento - Santo Amaro (BA)				
	LOTE:	QUADRA:	ÁREA:	ESCALA:	DATA:
	110	25	127,60 m ²	1 / 300	06/06/2024
PROPRIETÁRIO: Município de Santo Amaro					

Praça Purificação | S/N | Centro | Santo Amaro-Ba

www.pmsantoamaro.ba.ipmbrasil.org.br/

Este documento foi assinado digitalmente por SERASA Experian
EC3D2991566A0D2208C65CF1C42A7DE8

Prefeitura Municipal de Santo Amaro



RENEE BUZAH FONTES BARRETO NASCIMENTO
Assinada de Forma Digital por RENEE BUZAH FONTES BARRETO NASCIMENTO: 78831237
 8831237500 Data: 2024.07.19 12:21:24 -03'00"

Prefeitura Municipal de Santo Amaro

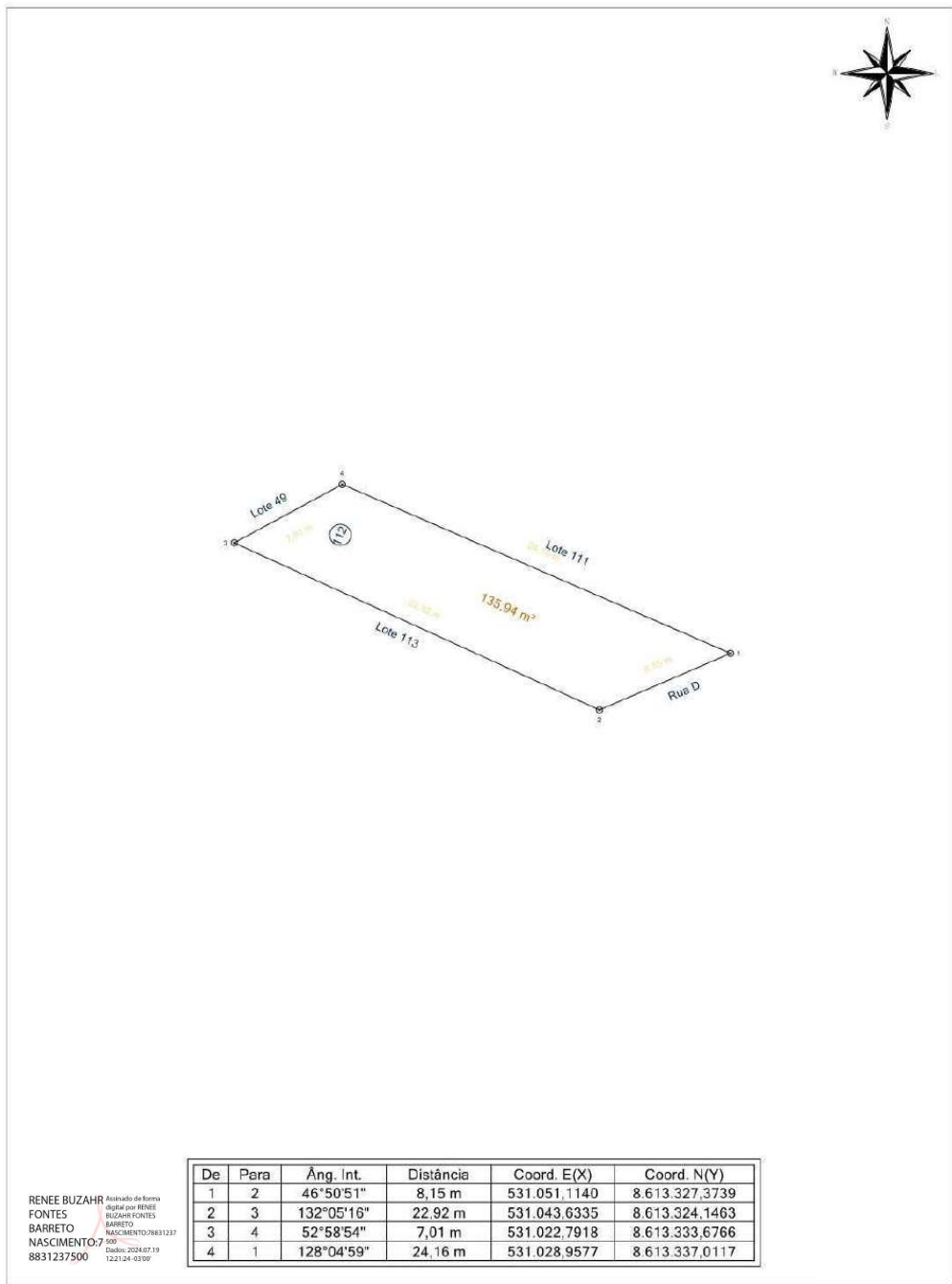
RESP. TÉCN.: Renée Buzahr Fontes Barreto Nascimento CREA: 0500186596	ENDEREÇO: Sacramento - Santo Amaro (BA) <table border="1" style="width: 100%; border-collapse: collapse;"> <tr> <td style="width: 25%;">LOTE:</td> <td style="width: 25%;">QUADRA:</td> <td style="width: 25%;">ÁREA:</td> <td style="width: 25%;">ESCALA:</td> <td style="width: 20%;">DATA:</td> </tr> <tr> <td style="text-align: center;">111</td> <td style="text-align: center;">25</td> <td style="text-align: center;">134,05 m²</td> <td style="text-align: center;">1 / 300</td> <td style="text-align: center;">06/06/2024</td> </tr> </table> PROPRIETÁRIO: Município de Santo Amaro	LOTE:	QUADRA:	ÁREA:	ESCALA:	DATA:	111	25	134,05 m ²	1 / 300	06/06/2024
LOTE:	QUADRA:	ÁREA:	ESCALA:	DATA:							
111	25	134,05 m ²	1 / 300	06/06/2024							

Praça Purificação | S/N | Centro | Santo Amaro-Ba

www.pmsantoamaro.ba.ipmbrasil.org.br/

Este documento foi assinado digitalmente por SERASA Experian
EC3D2991566A0D2208C65CF1C42A7DE8

Prefeitura Municipal de Santo Amaro



RENEE BUZAH FOUNTES BARRETO NASCIMENTO
Assinado de Forma Digital por RENEE BUZAH FOUNTES BARRETO NASCIMENTO
 7500 Dado: 2024.07.19 12:21:24 -03'00'

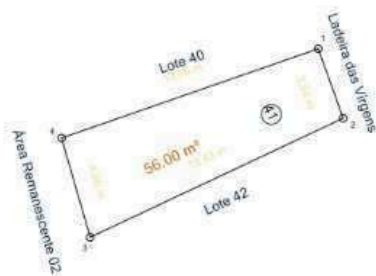
Prefeitura Municipal de Santo Amaro					
RESP. TÉCN.:		ENDEREÇO:			
Renée Buzahr Fontes Barreto Nascimento CREA: 0500186596		Sacramento - Santo Amaro (BA)			
LOTE:	QUADRA:	ÁREA:	ESCALA:	DATA:	
112	25	135,94 m ²	1 / 300	06/06/2024	
		PROPRIETÁRIO:			
		Município de Santo Amaro			

Praça Purificação | S/N | Centro | Santo Amaro-Ba

www.pmsantoamaro.ba.ipmbrasil.org.br/

Este documento foi assinado digitalmente por SERASA Experian
EC3D2991566A0D2208C65CF1C42A7DE8

Prefeitura Municipal de Santo Amaro



RENEE BUZAHF Atestado de forma
FONTES digital por RENEE
BARRETO BUZAHF FONTES
NASCIMENTO: 7 BARRETO
8831237500 NASCIMENTO: 78831237
561 dados: 2024.07.19
12:21:24 -03'00'

De	Para	Âng. Int.	Distância	Coord. E(X)	Coord. N(Y)
1	2	90°31'58"	3,54 m	531.037,5182	8.613.491,1347
2	3	95°28'50"	13,43 m	531.038,7136	8.613.487,7982
3	4	80°56'38"	4,96 m	531.026,5643	8.613.482,0831
4	1	93°02'34"	13,06 m	531.025,1865	8.613.486,8454

Prefeitura Municipal de Santo Amaro

RESP. TÉCN.: Renée Buzahr Fontes Barreto Nascimento CREA: 0500186596	ENDEREÇO:				
	Sacramento - Santo Amaro (BA)				
	LOTE:	QUADRA:	ÁREA:	ESCALA:	DATA:
41	25	56,00 m ²	1 / 300	06/06/2024	
PROPRIETÁRIO:					
Município de Santo Amaro					

Praça Purificação | S/N | Centro | Santo Amaro-Ba

www.pmsantoamaro.ba.ipmbrasil.org.br/

Este documento foi assinado digitalmente por SERASA Experian
EC3D2991566A0D2208C65CF1C42A7DE8

Prefeitura Municipal de Santo Amaro



De	Para	Âng. Int.	Distância	Coord. E(X)	Coord. N(Y)
1	2	99°08'46"	7,06 m	531.042,8615	8.613.474,5185
2	3	81°59'05"	8,32 m	531.045,8312	8.613.468,1141
3	4	84°06'36"	7,16 m	531.037,8659	8.613.465,6999
4	1	94°45'33"	6,61 m	531.036,5035	8.613.472,7277

RENEE BUZAH Assinado de forma digital por RENEE BUZAHR FONTES BARRETO
FONTES BARRETO
NASCIMENTO: 7/09/1983
CPF: 8831237500

Prefeitura Municipal de Santo Amaro					
RESP. TÉCN.: Renée Buzahr Fontes Barreto Nascimento CREA: 0500186596	ENDEREÇO: Sacramento - Santo Amaro (BA)				
	LOTE: 44	QUADRA: 25	ÁREA: 52,65 m²	ESCALA: 1 / 300	DATA: 06/06/2024
	PROPRIETÁRIO: Município de Santo Amaro				

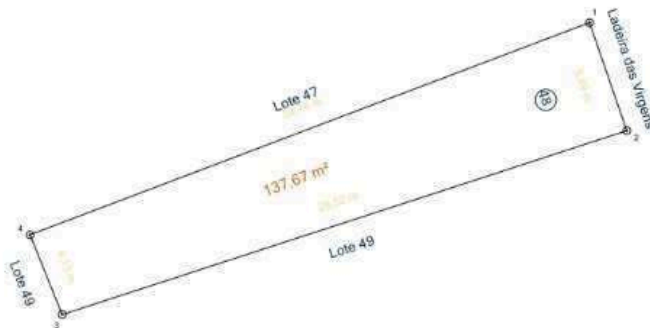
A4 = (297mm x 210mm)

Praça Purificação | S/N | Centro | Santo Amaro-Ba

www.pmsantoamaro.ba.ipmbrasil.org.br/

Este documento foi assinado digitalmente por SERASA Experian
EC3D2991566A0D2208C65CF1C42A7DE8

Prefeitura Municipal de Santo Amaro



RENEE BUZAHR Arquiteta de Forma
 FONTES digital por RENE
 BARRETO BUZAHR FONTES
 NASCIMENTO: BARRETO
 7/50 NASCIMENTO: 07/08/1981
 8831237500 Dados: 2024.07.19
 122124 - 0300'

De	Para	Âng. Int.	Distância	Coord. E(X)	Coord. N(Y)
1	2	88°16'23"	5,49 m	531.056,7997	8.613.441,0441
2	3	89°00'18"	28,52 m	531.058,5905	8.613.435,8542
3	4	93°57'46"	4,13 m	531.031,4743	8.613.427,0220
4	1	88°45'33"	28,74 m	531.029,9252	8.613.430,8552

Prefeitura Municipal de Santo Amaro

RESP. TÉCNICO:

Renée Buzahr Fontes
 Barreto Nascimento
 CREA: 0500186596

ENDEREÇO:

Sacramento - Santo Amaro (BA)

LOTE:	QUADRA:	ÁREA:	ESCALA:	DATA:
48	25	137,67 m ²	1 / 300	06/06/2024

PROPRIETÁRIO:

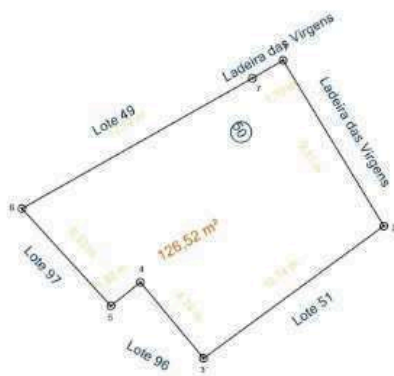
Município de Santo Amaro

Praça Purificação | S/N | Centro | Santo Amaro-Ba

www.pmsantoamaro.ba.ipmbrasil.org.br/

Este documento foi assinado digitalmente por SERASA Experian
EC3D2991566A0D2208C65CF1C42A7DE8

Prefeitura Municipal de Santo Amaro



De	Para	Âng. Int.	Distância	Coord. E(X)	Coord. N(Y)
1	2	91°04'33"	9,31 m	531.065,8374	8.613.426,3049
2	3	94°56'30"	10,74 m	531.070,6788	8.613.418,3506
3	4	93°26'11"	4,74 m	531.062,0190	8.613.411,9967
4	5	268°54'13"	1,82 m	531.058,9882	8.613.415,6468
5	6	93°50'33"	6,33 m	531.057,5693	8.613.414,5138
6	7	77°02'16"	12,72 m	531.053,2952	8.613.419,1861
7	1	180°45'44"	1,70 m	531.064,3669	8.613.425,4473

RENEE BUZAHR Arquiteta de Forma
 FONTES registrada pelo RENO
 BARRETO BUZAHR FONTES
 NASCIMENTO: BARRETO
 7/58 NASCIMENTO: 07/08/1981
 8831237500 Dados: 2024.07.19
 122124 - 0300'

Prefeitura Municipal de Santo Amaro

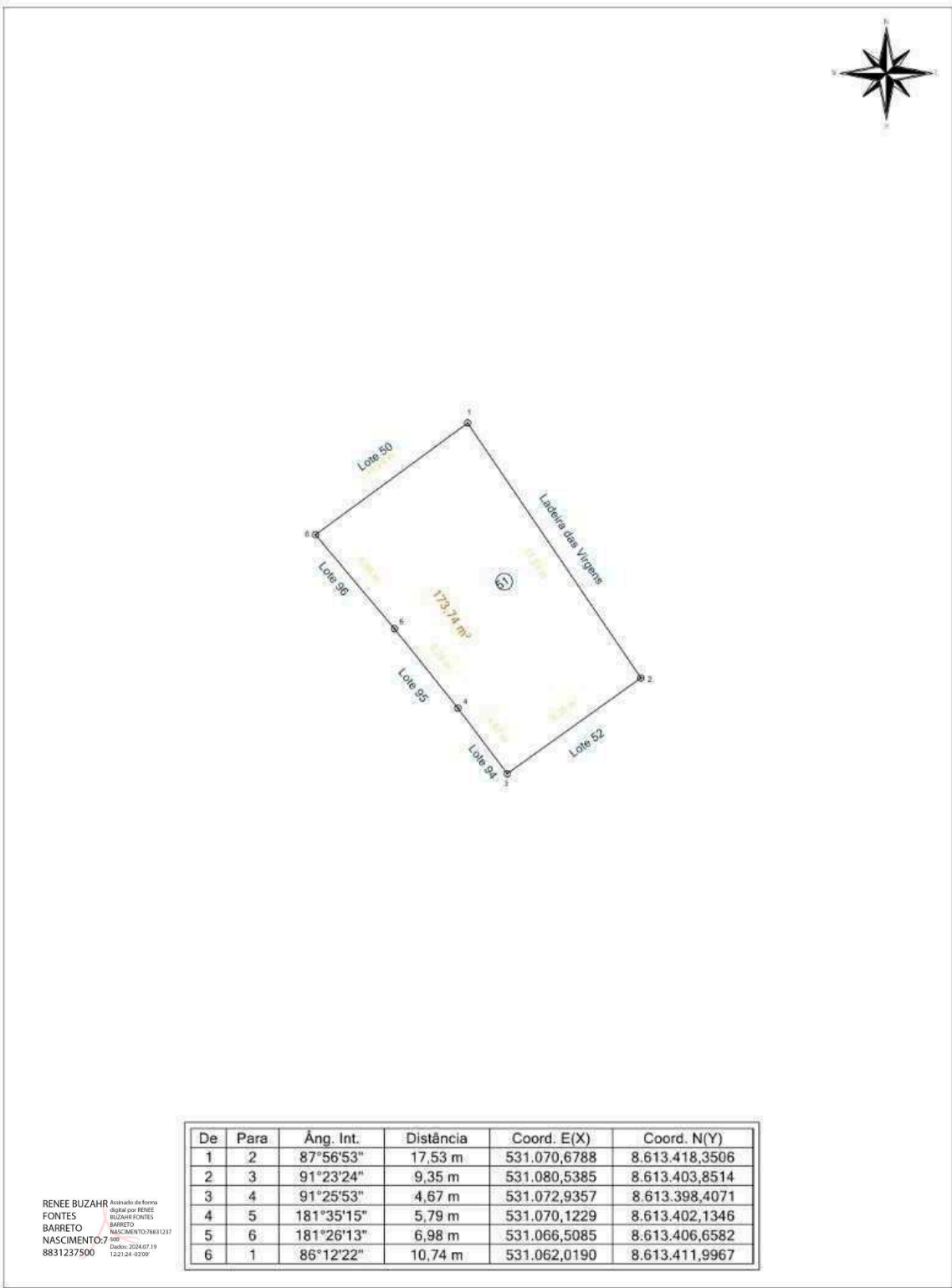
RESP. TÉCNICO: Renée Buzahr Fontes Barreto Nascimento CREA: 0500186596	ENDEREÇO:				
	Sacramento - Santo Amaro (BA)				
	LOTE:	QUADRA:	ÁREA:	ESCALA:	DATA:
50	25	126,52 m ²	1 / 300	06/06/2024	
PROPRIETÁRIO:					
Município de Santo Amaro					

Praça Purificação | S/N | Centro | Santo Amaro-Ba

www.pmsantoamaro.ba.ipmbrasil.org.br/

Este documento foi assinado digitalmente por SERASA Experian
EC3D2991566A0D2208C65CF1C42A7DE8

Prefeitura Municipal de Santo Amaro



De	Para	Âng. Int.	Distância	Coord. E(X)	Coord. N(Y)
1	2	87°56'53"	17,53 m	531.070,6788	8.613.418,3506
2	3	91°23'24"	9,35 m	531.080,5385	8.613.403,8514
3	4	91°25'53"	4,67 m	531.072,9357	8.613.398,4071
4	5	181°35'15"	5,79 m	531.070,1229	8.613.402,1346
5	6	181°26'13"	6,98 m	531.066,5085	8.613.406,6582
6	1	86°12'22"	10,74 m	531.062,0190	8.613.411,9967

RENEE BUZAHR Arquiteta de Forma
 FONTES diplomada por RENE
 BARRETO BUZAHR FONTES
 NASCIMENTO: BARRETO
 7/50 NASCIMENTO: 08/01/1937
 8631237500 Dados: 2024.07.19
 122124-0300'

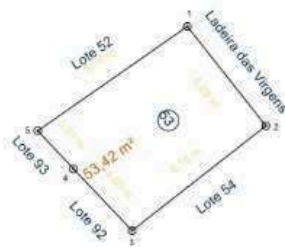
Prefeitura Municipal de Santo Amaro					
RESP. TÉCN.: Renée Buzahr Fontes Barreto Nascimento CREA: 0500186596	ENDEREÇO: Sacramento - Santo Amaro (BA)				
	LOTE: 51	QUADRA: 25	ÁREA: 173,74 m ²	ESCALA: 1 / 300	DATA: 06/06/2024
	PROPRIETÁRIO: Município de Santo Amaro				

Praça Purificação | S/N | Centro | Santo Amaro-Ba

www.pmsantoamaro.ba.ipmbrasil.org.br/

Este documento foi assinado digitalmente por SERASA Experian
EC3D2991566A0D2208C65CF1C42A7DE8

Prefeitura Municipal de Santo Amaro



De	Para	Âng. Int.	Distância	Coord. E(X)	Coord. N(Y)
1	2	93°27'42"	6,08 m	531.083,6346	8.613.399,8409
2	3	89°42'06"	8,16 m	531.087,4088	8.613.395,0695
3	4	95°30'28"	4,09 m	531.080,9834	8.613.390,0411
4	5	179°40'19"	2,51 m	531.078,1676	8.613.393,0027
5	1	81°39'25"	8,76 m	531.076,4489	8.613.394,8313

RENEE BUZAHF Arquiteta de Forma
 FONTES digital por RENEE
 BARRETO BUZAHF FONTES
 NASCIMENTO: BARRETO
 7/50 NASCIMENTO: 07/08/1981
 8831237500 Dados: 2024.07.19
 122124 - 0300'

Prefeitura Municipal de Santo Amaro

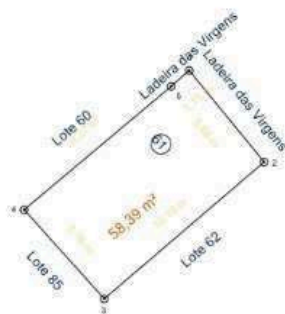
RESP. TÉCN.: Renée Buzahr Fontes Barreto Nascimento CREA: 0500186596	ENDEREÇO:				
	Sacramento - Santo Amaro (BA)				
	LOTE: 53	QUADRA: 25	ÁREA: 53,42 m²	ESCALA: 1 / 300	DATA: 06/06/2024
PROPRIETÁRIO: Município de Santo Amaro					

Praça Purificação | S/N | Centro | Santo Amaro-Ba

www.pmsantoamaro.ba.ipmbrasil.org.br/

Este documento foi assinado digitalmente por SERASA Experian
EC3D2991566A0D2208C65CF1C42A7DE8

Prefeitura Municipal de Santo Amaro



De	Para	Âng. Int.	Distância	Coord. E(X)	Coord. N(Y)
1	2	87°45'06"	5,68 m	531.116,5654	8.613.361,0983
2	3	91°13'54"	10,10 m	531.120,1667	8.613.356,7023
3	4	91°25'55"	5,76 m	531.112,4899	8.613.350,1325
4	5	87°59'17"	9,22 m	531.108,6391	8.613.354,4109
5	1	181°35'47"	1,15 m	531.115,7032	8.613.360,3335

RENEE BUZAHF Arquiteta de Forma
 FONTES digital por RENEE
 BARRETO BUZAHF FONTES
 NASCIMENTO: BARRETO
 7/50 NASCIMENTO: 07/08/1981
 8831237500 Dados: 2024.07.19
 122124 - 0300'

Prefeitura Municipal de Santo Amaro

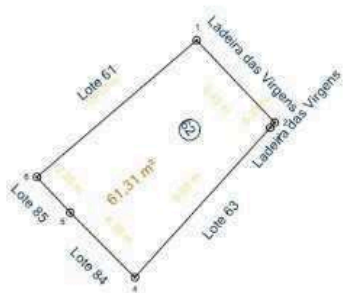
RESP. TÉCN.: Renée Buzahr Fontes Barreto Nascimento CREA: 0500186596	ENDEREÇO:				
	Sacramento - Santo Amaro (BA)				
	LOTE:	QUADRA:	ÁREA:	ESCALA:	DATA:
61	25	58,39 m ²	1 / 300	06/06/2024	
PROPRIETÁRIO:					
Município de Santo Amaro					

Praça Purificação | S/N | Centro | Santo Amaro-Ba

www.pmsantoamaro.ba.ipmbrasil.org.br/

Este documento foi assinado digitalmente por SERASA Experian
EC3D2991566A0D2208C65CF1C42A7DE8

Prefeitura Municipal de Santo Amaro



De	Para	Âng. Int.	Distância	Coord. E(X)	Coord. N(Y)
1	2	92°57'42"	5,45 m	531.120,1667	8.613.356,7023
2	3	95°15'10"	0,33 m	531.123,9190	8.613.352,7507
3	4	179°03'51"	9,69 m	531.123,7025	8.613.352,5037
4	5	87°03'38"	4,38 m	531.117,1981	8.613.345,3214
5	6	178°31'27"	2,35 m	531.114,1063	8.613.348,4244
6	1	87°08'11"	10,10 m	531.112,4899	8.613.350,1325

RENEE BUZAHF Arquiteta de Forma
 FONTES registrada pelo COREB
 BARRETO BUZAHF FONTES
 NASCIMENTO: 7/50 BARRETO
 8831237500 NASCIMENTO: 07/08/1981
CREA: 2024.07.19
122124-0300'

Prefeitura Municipal de Santo Amaro

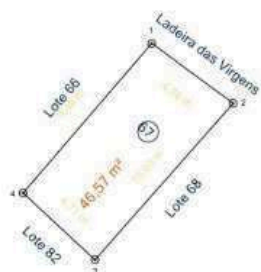
RESP. TÉCN.: Renée Buzahr Fontes Barreto Nascimento CREA: 0500186596	ENDEREÇO: Sacramento - Santo Amaro (BA)				
	LOTE: <div style="text-align: center; font-size: 1.2em; font-weight: bold;">62</div>	QUADRA: <div style="text-align: center; font-size: 1.2em; font-weight: bold;">25</div>	ÁREA: <div style="text-align: center; font-size: 1.2em; font-weight: bold;">61,31 m²</div>	ESCALA: <div style="text-align: center; font-size: 1.2em; font-weight: bold;">1 / 300</div>	DATA: <div style="text-align: center; font-size: 1.2em; font-weight: bold;">06/06/2024</div>
	PROPRIETÁRIO: Município de Santo Amaro				

Praça Purificação | S/N | Centro | Santo Amaro-Ba

www.pmsantoamaro.ba.ipmbrasil.org.br/

Este documento foi assinado digitalmente por SERASA Experian
EC3D2991566A0D2208C65CF1C42A7DE8

Prefeitura Municipal de Santo Amaro



De	Para	Âng. Int.	Distância	Coord. E(X)	Coord. N(Y)
1	2	94°18'46"	4,86 m	531.137,4730	8.613.339,0436
2	3	84°54'12"	10,03 m	531.141,3850	8.613.336,1623
3	4	88°34'57"	4,71 m	531.134,7454	8.613.328,6494
4	1	92°12'06"	9,48 m	531.131,2936	8.613.331,8555

RENEE BUZAHR Arquiteta de Forma
 FONTES digital por RENE
 BARRETO BUZAHR FONTES
 NASCIMENTO: 7/50 BARRETO
 8831237500 NASCIMENTO: 088811237
Dados: 2024.07.19 12:21:24 - 0300'

Prefeitura Municipal de Santo Amaro

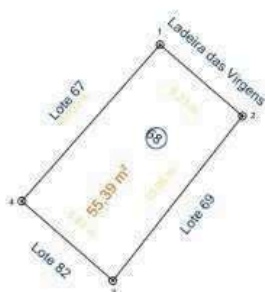
RESP. TÉCN.: Renée Buzahr Fontes Barreto Nascimento CREA: 0500186596	ENDEREÇO: Sacramento - Santo Amaro (BA)				
	LOTE: <div style="text-align: center; font-weight: bold; font-size: 1.2em;">67</div>	QUADRA: <div style="text-align: center; font-weight: bold; font-size: 1.2em;">25</div>	ÁREA: 46,57 m ²	ESCALA: 1 / 300	DATA: 06/06/2024
	PROPRIETÁRIO: Município de Santo Amaro				

Praça Purificação | S/N | Centro | Santo Amaro-Ba

www.pmsantoamaro.ba.ipmbrasil.org.br/

Este documento foi assinado digitalmente por SERASA Experian
EC3D2991566A0D2208C65CF1C42A7DE8

Prefeitura Municipal de Santo Amaro



RENEE BUZAHR Arquiteta de Forma
 FONTES diplomada por RNEC
 BARRETO BUZAHR FONTES
 NASCIMENTO: BARRETO
7/50 NASCIMENTO: 07/08/1981
8831237500 Dados: 2024.07.19
12:21:24 - 03:00'

De	Para	Âng. Int.	Distância	Coord. E(X)	Coord. N(Y)
1	2	90°36'10"	5,23 m	531.141,3850	8.613.336,1623
2	3	92°40'06"	10,06 m	531.145,3423	8.613.332,7385
3	4	87°08'07"	5,81 m	531.139,1236	8.613.324,8352
4	1	89°35'36"	10,03 m	531.134,7454	8.613.328,6494

Prefeitura Municipal de Santo Amaro

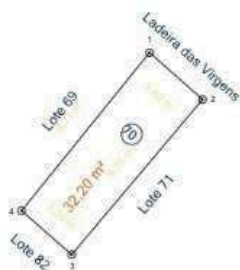
RESP. TÉCN.: Renée Buzahr Fontes Barreto Nascimento CREA: 0500186596	ENDEREÇO:				
	Sacramento - Santo Amaro (BA)				
	LOTE:	QUADRA:	ÁREA:	ESCALA:	DATA:
68	25	55,39 m ²	1 / 300	06/06/2024	
PROPRIETÁRIO:					
Município de Santo Amaro					

Praça Purificação | S/N | Centro | Santo Amaro-Ba

www.pmsantoamaro.ba.ipmbrasil.org.br/

Este documento foi assinado digitalmente por SERASA Experian
EC3D2991566A0D2208C65CF1C42A7DE8

Prefeitura Municipal de Santo Amaro



RENEE BUZAHR Arquiteta de Forma
 FONTES digital por RENE
 BARRETO BUZAHR FONTES
 NASCIMENTO: BARRETO NASCIMENTO: 07/06/1950
 8831237500 Dados: 2024.07.19
 122124 - 0300'

De	Para	Âng. Int.	Distância	Coord. E(X)	Coord. N(Y)
1	2	87°29'22"	3,40 m	531.148,5217	8.613.329,4743
2	3	91°19'31"	9,75 m	531.151,0700	8.613.327,2213
3	4	88°53'45"	3,20 m	531.144,7808	8.613.319,7671
4	1	92°17'22"	9,77 m	531.142,3760	8.613.321,8767

Prefeitura Municipal de Santo Amaro

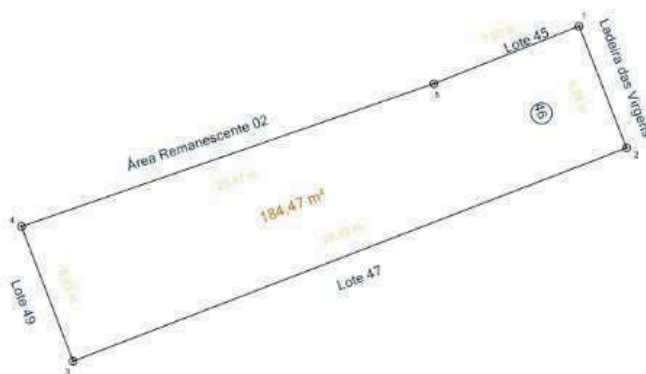
RESP. TÉCN.: Renée Buzahr Fontes Barreto Nascimento CREA: 0500186596	ENDEREÇO:				
	Sacramento - Santo Amaro (BA)				
	LOTE: 70	QUADRA: 25	ÁREA: 32,20 m ²	ESCALA: 1 / 300	DATA: 06/06/2024
PROPRIETÁRIO: Município de Santo Amaro					

Praça Purificação | S/N | Centro | Santo Amaro-Ba

www.pmsantoamaro.ba.ipmbrasil.org.br/

Este documento foi assinado digitalmente por SERASA Experian
EC3D2991566A0D2208C65CF1C42A7DE8

Prefeitura Municipal de Santo Amaro



De	Para	Âng. Int.	Distância	Coord. E(X)	Coord. N(Y)
1	2	89°38'55"	6,28 m	531.052,8481	8.613.450,9245
2	3	89°47'37"	28,49 m	531.055,1257	8.613.445,0747
3	4	89°54'48"	6,93 m	531.028,5441	8.613.434,8355
4	5	88°07'00"	20,97 m	531.026,0646	8.613.441,3018
5	1	182°31'40"	7,50 m	531.045,8787	8.613.448,1617

RENEE BUZAHF Arquiteta de Forma
 FONTES digital por RENE
 BARRETO BUZAHF FONTES
 NASCIMENTO: BARRETO
 7/50 NASCIMENTO: 07/8811237
 8831237500 Dados: 2024.07.19
 122124 - 0300'

Prefeitura Municipal de Santo Amaro

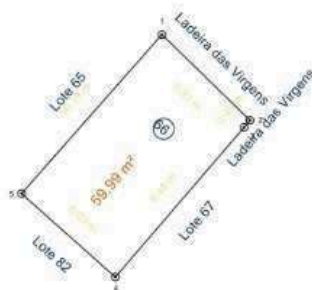
RESP. TÉCNICO: Renée Buzahr Fontes Barreto Nascimento CREA: 0500186596	ENDEREÇO:				
	Sacramento - Santo Amaro (BA)				
	LOTE:	QUADRA:	ÁREA:	ESCALA:	DATA:
46	25	184,47 m ²	1 / 300	06/06/2024	
PROPRIETÁRIO:					
Município de Santo Amaro					

Praça Purificação | S/N | Centro | Santo Amaro-Ba

www.pmsantoamaro.ba.ipmbrasil.org.br/

Este documento foi assinado digitalmente por SERASA Experian
EC3D2991566A0D2208C65CF1C42A7DE8

Prefeitura Municipal de Santo Amaro



De	Para	Âng. Int.	Distância	Coord. E(X)	Coord. N(Y)
1	2	87°13'24"	5,91 m	531.133,5302	8.613.343,5016
2	3	93°32'20"	0,45 m	531.137,7636	8.613.339,3817
3	4	179°59'54"	9,48 m	531.137,4730	8.613.339,0436
4	5	89°01'34"	6,03 m	531.131,2936	8.613.331,8555
5	1	90°12'48"	10,19 m	531.126,7869	8.613.335,8651

RENEE BUZAH FONTES BARRETO
Arquiteta de Forma
 digital por RENE
 BUZAH FONTES
 BARRETO
 NASCIMENTO: 07/50
 Dados: 2024.07.19
 122124 - 0300'

Prefeitura Municipal de Santo Amaro

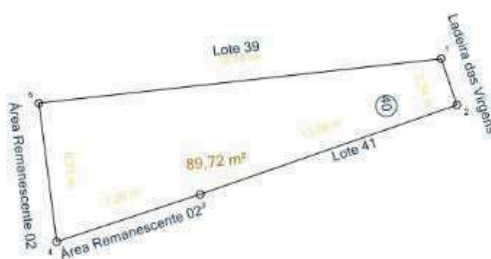
RESP. TÉCN.: Renée Buzahr Fontes Barreto Nascimento CREA: 0500186596	ENDEREÇO: Sacramento - Santo Amaro (BA)				
	LOTE: <div style="text-align: center; font-weight: bold; font-size: 1.2em;">66</div>	QUADRA: <div style="text-align: center; font-weight: bold; font-size: 1.2em;">25</div>	ÁREA: <div style="text-align: center; font-weight: bold; font-size: 1.2em;">59,99 m²</div>	ESCALA: <div style="text-align: center; font-weight: bold; font-size: 1.2em;">1 / 300</div>	DATA: <div style="text-align: center; font-weight: bold; font-size: 1.2em;">06/06/2024</div>
	PROPRIETÁRIO: Município de Santo Amaro				

Praça Purificação | S/N | Centro | Santo Amaro-Ba

www.pmsantoamaro.ba.ipmbrasil.org.br/

Este documento foi assinado digitalmente por SERASA Experian
EC3D2991566A0D2208C65CF1C42A7DE8

Prefeitura Municipal de Santo Amaro



De.	Para	Âng. Int.	Distância	Coord. E(X)	Coord. N(Y)
1	2	102°36'21"	2,34 m	531.036,7605	8.613.493,3496
2	3	90°17'37"	13,06 m	531.037,5182	8.613.491,1347
3	4	179°05'15"	7,26 m	531.025,1865	8.613.486,8454
4	5	79°01'27"	6,71 m	531.018,2919	8.613.484,5697
5	1	88°59'20"	19,44 m	531.017,4407	8.613.491,2236

RENEE BUZAHR Arquiteta de Forma
 FONTES digital por RENE
 BARRETO BUZAHR FONTES
 NASCIMENTO: BARRETO
 7/50 NASCIMENTO: 08/01/1937
 8631237500 Dados: 2024.07.19
 122124 - 0300'

Prefeitura Municipal de Santo Amaro

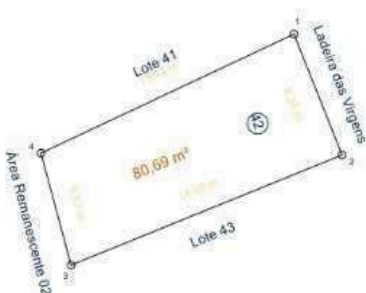
RESP. TÉCN.: Renée Buzahr Fontes Barreto Nascimento CREA: 0500186596	ENDEREÇO: Sacramento - Santo Amaro (BA)			
	LOTE: 40	QUADRA: 25	ÁREA: 89,72 m ²	ESCALA: 1 / 300
PROPRIETÁRIO: Município de Santo Amaro				

Praça Purificação | S/N | Centro | Santo Amaro-Ba

www.pmsantoamaro.ba.ipmbrasil.org.br/

Este documento foi assinado digitalmente por SERASA Experian
EC3D2991566A0D2208C65CF1C42A7DE8

Prefeitura Municipal de Santo Amaro



De	Para	Âng. Int.	Distância	Coord. E(X)	Coord. N(Y)
1	2	86°33'26"	6,25 m	531.038,7136	8.613.487,7982
2	3	90°22'06"	14,05 m	531.041,0282	8.613.481,9964
3	4	82°55'00"	5,57 m	531.028,0088	8.613.476,7050
4	1	100°09'28"	13,43 m	531.026,5643	8.613.482,0831

RENEE BUZAHR Arquiteta de Forma
 FONTES digital por RENE
 BARRETO BUZAHR FONTES
 NASCIMENTO: BARRETO
 7.561 NASCIMENTO: 078811237
 8831237500 Dados: 2024.07.19
122124 - 0300'

Prefeitura Municipal de Santo Amaro				
RESP. TÉCN.: Renée Buzahr Fontes Barreto Nascimento CREA: 0500186596	ENDEREÇO:			
	Sacramento - Santo Amaro (BA)			
	LOTE:	QUADRA:	ÁREA:	ESCALA:
42	25	80,69 m²	1 / 300	06/06/2024
PROPRIETÁRIO:				
Município de Santo Amaro				

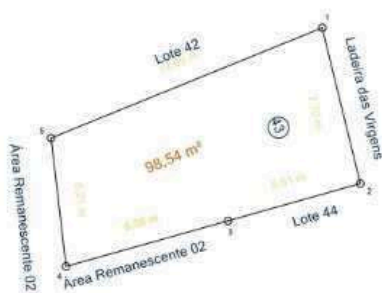
A4 = (297mm x 210mm)

Praça Purificação | S/N | Centro | Santo Amaro-Ba

www.pmsantoamaro.ba.ipmbrasil.org.br/

Este documento foi assinado digitalmente por SERASA Experian
EC3D2991566A0D2208C65CF1C42A7DE8

Prefeitura Municipal de Santo Amaro



De.	Para	Âng. Int.	Distância	Coord. E(X)	Coord. N(Y)
1	2	81°39'26"	7,70 m	531.041,0282	8.613.481,9964
2	3	91°57'19"	6,61 m	531.042,8615	8.613.474,5185
3	4	179°59'14"	8,08 m	531.036,5035	8.613.472,7277
4	5	80°55'56"	6,21 m	531.028,7277	8.613.470,5394
5	1	105°28'05"	14,05 m	531.028,0088	8.613.476,7050

RENEE BUZAHF Arquiteta de Forma
 FONTES diplomada por RENEE
 BARRETO BUZAHF FONTES
 NASCIMENTO: BARRETO
 7/50 NASCIMENTO: 08/01/1937
 8631237500 Dados: 2024.07.19
 122124 - 0300'

Prefeitura Municipal de Santo Amaro				
RESP. TÉCN.: Renée Buzahr Fontes Barreto Nascimento CREA: 0500186596	ENDEREÇO:			
	Sacramento - Santo Amaro (BA)			
	LOTE:	QUADRA:	ÁREA:	ESCALA:
43	25	98,54 m ²	1 / 300	06/06/2024
PROPRIETÁRIO:				
Município de Santo Amaro				

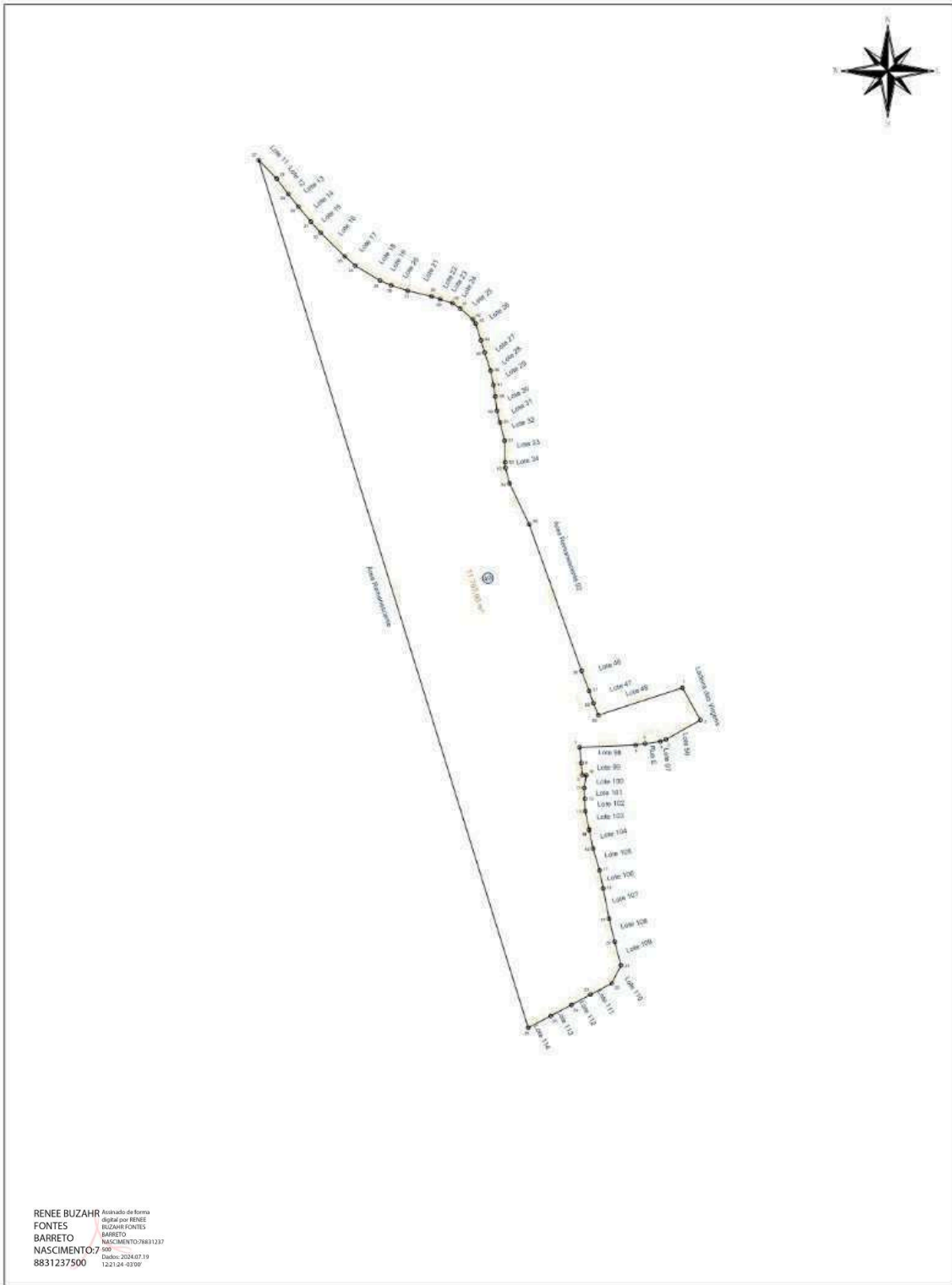
A4 = (297mm x 210mm)

Praça Purificação | S/N | Centro | Santo Amaro-Ba

www.pmsantoamaro.ba.ipmbrasil.org.br/

Este documento foi assinado digitalmente por SERASA Experian
EC3D2991566A0D2208C65CF1C42A7DE8

Prefeitura Municipal de Santo Amaro



RENEE BUZAHF Arquiteto de Forma
 FONTES digital por RENEE
 BARRETO BUZAHF FONTES
 NASCIMENTO: 7/50 BARRETO
 8631237500 NASCIMENTO: 078811237
Dados: 2024.07.19 12:21:24 - 03:00'

Prefeitura Municipal de Santo Amaro

RESP. TÉCN.: Renée Buzahr Fontes Barreto Nascimento CREA: 0500186596	ENDEREÇO:				
	Sacramento - Santo Amaro (BA)				
	LOTE:	QUADRA:	ÁREA:	ESCALA:	DATA:
49	25	11.707,00 m²	1 / 1700	06/06/2024	
PROPRIETÁRIO:					
Município de Santo Amaro					

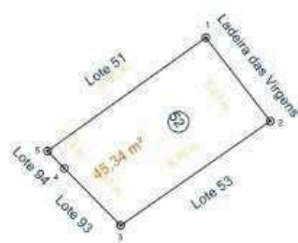
A4 = (297mm x 210mm)

Praça Purificação | S/N | Centro | Santo Amaro-Ba

www.pmsantoamaro.ba.ipmbrasil.org.br/

Este documento foi assinado digitalmente por SERASA Experian
EC3D2991566A0D2208C65CF1C42A7DE8

Prefeitura Municipal de Santo Amaro



RENEE BUZAHF Arquiteta de Forma
 FONTES digital por RENEE
 BARRETO BUZAHF FONTES
 NASCIMENTO: BARRETO
 7/50 NASCIMENTO: 08/01/1981
 8831237500 Dados: 2024.07.19
 122124 - 0300'

De	Para	Âng. Int.	Distância	Coord. E(X)	Coord. N(Y)
1	2	92°03'41"	5,07 m	531.080,5385	8.613.403,8514
2	3	87°12'54"	8,76 m	531.083,6346	8.613.399,8409
3	4	99°43'53"	3,87 m	531.076,4489	8.613.394,8313
4	5	179°28'22"	1,14 m	531.073,7277	8.613.397,5894
5	1	81°31'10"	9,35 m	531.072,9357	8.613.398,4071

Prefeitura Municipal de Santo Amaro

RESP. TÉCN.: Renée Buzahr Fontes Barreto Nascimento CREA: 0500186596	ENDEREÇO:				
	Sacramento - Santo Amaro (BA)				
	LOTE: 52	QUADRA: 25	ÁREA: 45,34 m²	ESCALA: 1 / 300	DATA: 06/06/2024
PROPRIETÁRIO: Município de Santo Amaro					

Praça Purificação | S/N | Centro | Santo Amaro-Ba

www.pmsantoamaro.ba.ipmbrasil.org.br/

Este documento foi assinado digitalmente por SERASA Experian
EC3D2991566A0D2208C65CF1C42A7DE8

Prefeitura Municipal de Santo Amaro



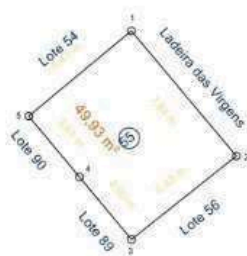
Prefeitura Municipal de Santo Amaro				
RESP. TÉCN.: Renée Buzahr Fontes Barreto Nascimento CREA: 0500186596	ENDEREÇO: Sacramento - Santo Amaro (BA)			
	LOTE: 54	QUADRA: 25	ÁREA: 91,13 m²	ESCALA: 1 / 300
	DATA: 06/06/2024			
PROPRIETÁRIO: Município de Santo Amaro				

Praça Purificação | S/N | Centro | Santo Amaro-Ba

www.pmsantoamaro.ba.ipmbrasil.org.br/

Este documento foi assinado digitalmente por SERASA Experian
EC3D2991566A0D2208C65CF1C42A7DE8

Prefeitura Municipal de Santo Amaro



RENEE BUZAHF Arquiteta de Forma
 FONTES digital por RENEE
 BARRETO BUZAHF FONTES
 NASCIMENTO: BARRETO
 7/50 NASCIMENTO: 08/01/1983
 8831237500 Dados: 2024.07.19
 122124 - 0300'

De.	Para	Âng. Int.	Distância	Coord. E(X)	Coord. N(Y)
1	2	90°19'06"	7,84 m	531.094,4512	8.613.384,8091
2	3	88°30'41"	6,43 m	531.099,4905	8.613.378,8019
3	4	91°18'58"	3,90 m	531.094,4548	8.613.374,7959
4	5	180°00'01"	3,81 m	531.091,9565	8.613.377,7924
5	1	89°51'16"	6,41 m	531.089,5179	8.613.380,7173

Prefeitura Municipal de Santo Amaro

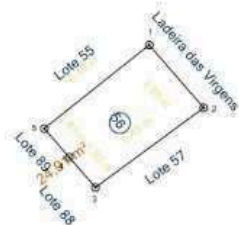
RESP. TÉCN.: Renée Buzahr Fontes Barreto Nascimento CREA: 0500186596	ENDEREÇO:				
	Sacramento - Santo Amaro (BA)				
	LOTE: 55	QUADRA: 25	ÁREA: 49,93 m²	ESCALA: 1 / 300	DATA: 06/06/2024
PROPRIETÁRIO: Município de Santo Amaro					

Praça Purificação | S/N | Centro | Santo Amaro-Ba

www.pmsantoamaro.ba.ipmbrasil.org.br/

Este documento foi assinado digitalmente por SERASA Experian
EC3D2991566A0D2208C65CF1C42A7DE8

Prefeitura Municipal de Santo Amaro



RENEE BUZÁHR Arquiteta de Forma
 FONTES digital por RENEE
 BARRETO BUZÁHR FONTES
 NASCIMENTO: BARRETO
 7/56 NASCIMENTO: 08/01/1977
 8831237500 Dados: 2024.07.19
 122124 - 0300'

De	Para	Âng. Int.	Distância	Coord. E(X)	Coord. N(Y)
1	2	92°28'07"	3,99 m	531.099,4905	8.613.378,8019
2	3	85°24'04"	6,45 m	531.102,1079	8.613.375,7878
3	4	94°43'47"	1,92 m	531.096,9133	8.613.371,9618
4	5	179°40'04"	1,83 m	531.095,6507	8.613.373,4090
5	1	87°43'59"	6,43 m	531.094,4548	8.613.374,7959

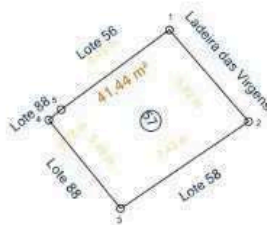
Prefeitura Municipal de Santo Amaro					
RESP. TÉCN.: Renée Buzahr Fontes Barreto Nascimento CREA: 0500186596	ENDEREÇO: Sacramento - Santo Amaro (BA)				
	LOTE: 56	QUADRA: 25	ÁREA: 24,91 m²	ESCALA: 1 / 300	DATA: 06/06/2024
	PROPRIETÁRIO: Município de Santo Amaro				

Praça Purificação | S/N | Centro | Santo Amaro-Ba

www.pmsantoamaro.ba.ipmbrasil.org.br/

Este documento foi assinado digitalmente por SERASA Experian
EC3D2991566A0D2208C65CF1C42A7DE8

Prefeitura Municipal de Santo Amaro



De.	Para	Âng. Int.	Distância	Coord. E(X)	Coord. N(Y)
1	2	94°28'21"	5,82 m	531.102,1079	8.613.375,7878
2	3	83°23'08"	7,43 m	531.105,9154	8.613.371,3839
3	4	94°50'54"	5,49 m	531.099,7738	8.613.367,2052
4	5	90°33'51"	0,78 m	531.096,3142	8.613.371,4655
5	1	176°43'47"	6,45 m	531.096,9133	8.613.371,9618

RENEE BUZAH Arquivado de Forma
 FONTES digital por RENEE
 BARRETO BUZAH FONTES
 NASCIMENTO: 7/50 BARRETO
 8631237500 Dados: 2024.07.19
 12:21:24 - 03:00'

Prefeitura Municipal de Santo Amaro				
RESP. TÉCN.: Renée Buzahr Fontes Barreto Nascimento CREA: 0500186596	ENDEREÇO:			
	Sacramento - Santo Amaro (BA)			
	LOTE:	QUADRA:	ÁREA:	ESCALA:
57	25	41,44 m²	1 / 300	06/06/2024
PROPRIETÁRIO:				
Município de Santo Amaro				

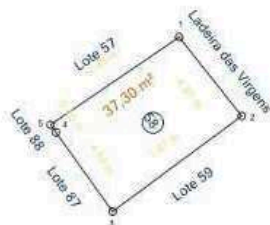
A4 = (297mm x 210mm)

Praça Purificação | S/N | Centro | Santo Amaro-Ba

www.pmsantoamaro.ba.ipmbrasil.org.br/

Este documento foi assinado digitalmente por SERASA Experian
EC3D2991566A0D2208C65CF1C42A7DE8

Prefeitura Municipal de Santo Amaro



De	Para	Âng. Int.	Distância	Coord. E(X)	Coord. N(Y)
1	2	94°14'58"	4,81 m	531.105,9154	8.613.371,3839
2	3	87°57'20"	7,67 m	531.108,9056	8.613.367,6221
3	4	89°11'30"	4,64 m	531.102,7380	8.613.363,0691
4	5	180°00'03"	0,45 m	531.100,0350	8.613.366,8409
5	1	88°36'09"	7,43 m	531.099,7738	8.613.367,2052

RENEE BUZAHR Arquiteta de Forma
 FONTES designada por RENEE
 BARRETO BUZAHR FONTES
 NASCIMENTO: BARRETO
 7561 NASCIMENTO: 078811237
 8631237500 Dados: 2024.07.19
 122124 - 0300'

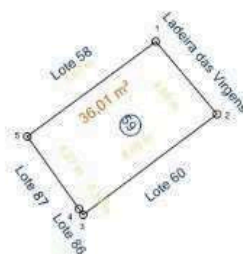
Prefeitura Municipal de Santo Amaro					
RESP. TÉCN.: Renée Buzahr Fontes Barreto Nascimento CREA: 0500186596	ENDEREÇO: Sacramento - Santo Amaro (BA)				
	LOTE: 58	QUADRA: 25	ÁREA: 37,30 m²	ESCALA: 1 / 300	DATA: 06/06/2024
	PROPRIETÁRIO: Município de Santo Amaro				

Praça Purificação | S/N | Centro | Santo Amaro-Ba

www.pmsantoamaro.ba.ipmbrasil.org.br/

Este documento foi assinado digitalmente por SERASA Experian
EC3D2991566A0D2208C65CF1C42A7DE8

Prefeitura Municipal de Santo Amaro



De.	Para	Âng. Int.	Distância	Coord. E(X)	Coord. N(Y)
1	2	93°46'04"	4,56 m	531.108,9056	8.613.367,6221
2	3	86°43'02"	8,05 m	531.111,8488	8.613.364,1396
3	4	88°31'18"	0,35 m	531.105,4161	8.613.359,3062
4	5	179°59'49"	4,27 m	531.105,2136	8.613.359,5907
5	1	90°59'46"	7,67 m	531.102,7380	8.613.363,0691

RENEE BUZAHF Arquiteta de Forma
 FONTES digital por RENEE
 BARRETO BUZAHF FONTES
 NASCIMENTO: BARRETO
 7/50 NASCIMENTO: 08/01/1987
 8631237500 Dados: 2024.07.19
 122124 - 0300'

Prefeitura Municipal de Santo Amaro				
RESP. TÉCN.: Renée Buzahr Fontes Barreto Nascimento CREA: 0500186596	ENDEREÇO:			
	Sacramento - Santo Amaro (BA)			
	LOTE:	QUADRA:	ÁREA:	ESCALA:
59	25	36,01 m²	1 / 300	06/06/2024
PROPRIETÁRIO:				
Município de Santo Amaro				

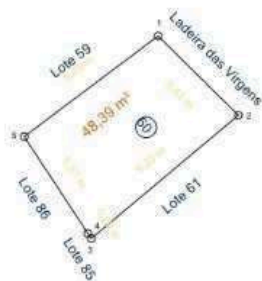
A4 = (297mm x 210mm)

Praça Purificação | S/N | Centro | Santo Amaro-Ba

www.pmsantoamaro.ba.ipmbrasil.org.br/

Este documento foi assinado digitalmente por SERASA Experian
EC3D2991566A0D2208C65CF1C42A7DE8

Prefeitura Municipal de Santo Amaro



De.	Para	Âng. Int.	Distância	Coord. E(X)	Coord. N(Y)
1	2	98°26'26"	5,42 m	531.111,8488	8.613.364,1396
2	3	84°36'56"	9,22 m	531.115,7032	8.613.360,3335
3	4	83°22'56"	0,29 m	531.108,6391	8.613.354,4109
4	5	180°00'03"	5,57 m	531.108,4780	8.613.354,6556
5	1	93°33'39"	8,05 m	531.105,4161	8.613.359,3062

RENEE BUZAHR Arquiteta de Forma
 FONTES digital por RENE
 BARRETO BUZAHR FONTES
 NASCIMENTO: BARRETO
 7/50 NASCIMENTO: 07/08/1981
 8831237500 Dados: 2024.07.19
 122124 - 0300'

Prefeitura Municipal de Santo Amaro

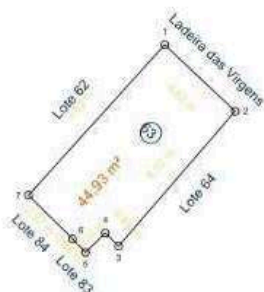
RESP. TÉCN.: Renée Buzahr Fontes Barreto Nascimento CREA: 0500186596	ENDEREÇO: Sacramento - Santo Amaro (BA)				
	LOTE: <b style="font-size: 1.2em;">60	QUADRA: <b style="font-size: 1.2em;">25	ÁREA: <b style="font-size: 1.2em;">48,39 m²	ESCALA: <b style="font-size: 1.2em;">1 / 300	DATA: <b style="font-size: 1.2em;">06/06/2024
	PROPRIETÁRIO: Município de Santo Amaro				

Praça Purificação | S/N | Centro | Santo Amaro-Ba

www.pmsantoamaro.ba.ipmbrasil.org.br/

Este documento foi assinado digitalmente por SERASA Experian
EC3D2991566A0D2208C65CF1C42A7DE8

Prefeitura Municipal de Santo Amaro



De	Para	Âng. Int.	Distância	Coord. E(X)	Coord. N(Y)
1	2	88°50'56"	4,62 m	531.123,7025	8.613.352,5037
2	3	92°27'47"	8,52 m	531.127,0669	8.613.349,3316
3	4	85°43'03"	0,89 m	531.121,4966	8.613.342,8903
4	5	269°35'01"	1,32 m	531.120,8662	8.613.343,5237
5	6	89°20'10"	0,88 m	531.119,9217	8.613.342,5971
6	7	181°34'00"	2,97 m	531.119,3108	8.613.343,2345
7	1	92°29'03"	9,69 m	531.117,1981	8.613.345,3214

RENEE BUZAH FONTES BARRETO NASCIMENTO
Arquiteta de Forma
 inscrita sob Nº 001
 BUZAH FONTES
 BARRETO
 NASCIMENTO: 7/50
 CREA: 2024/07.19
 8631237500 122124-0300

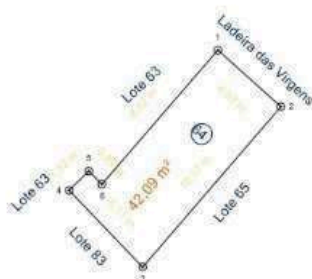
Prefeitura Municipal de Santo Amaro				
RESP. TÉCN.: Renée Buzahr Fontes Barreto Nascimento CREA: 0500186596	ENDEREÇO: Sacramento - Santo Amaro (BA)			
	LOTE: 63	QUADRA: 25	ÁREA: 44,93 m²	ESCALA: 1 / 300
	DATA: 06/06/2024			
PROPRIETÁRIO: Município de Santo Amaro				

Praça Purificação | S/N | Centro | Santo Amaro-Ba

www.pmsantoamaro.ba.ipmbrasil.org.br/

Este documento foi assinado digitalmente por SERASA Experian
EC3D2991566A0D2208C65CF1C42A7DE8

Prefeitura Municipal de Santo Amaro



De	Para	Âng. Int.	Distância	Coord. E(X)	Coord. N(Y)
1	2	88°58'12"	4,07 m	531.127,0669	8.613.349,3316
2	3	91°06'26"	10,17 m	531.130,0972	8.613.346,6143
3	4	84°33'32"	5,11 m	531.123,4541	8.613.338,9114
4	5	90°39'55"	1,32 m	531.119,9217	8.613.342,5971
5	6	90°24'59"	0,89 m	531.120,8662	8.613.343,5237
6	1	274°16'57"	8,52 m	531.121,4966	8.613.342,8903

RENEE BUZAHF Arquiteta de Forma
 FONTES diplomada por RENEE
 BARRETO BUZAHF FONTES
 NASCIMENTO: BARRETO
 7/50 NASCIMENTO: 08/01/1973
 8831237500 Dados: 2024.07.19
 122124 - 0300'

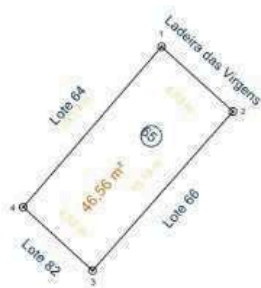
Prefeitura Municipal de Santo Amaro				
RESP. TÉCN.: Renée Buzahr Fontes Barreto Nascimento CREA: 0500186596	ENDEREÇO: Sacramento - Santo Amaro (BA)			
	LOTE: 64	QUADRA: 25	ÁREA: 42,09 m²	ESCALA: 1 / 300
	DATA: 06/06/2024			
PROPRIETÁRIO: Município de Santo Amaro				

Praça Purificação | S/N | Centro | Santo Amaro-Ba

www.pmsantoamaro.ba.ipmbrasil.org.br/

Este documento foi assinado digitalmente por SERASA Experian
EC3D2991566A0D2208C65CF1C42A7DE8

Prefeitura Municipal de Santo Amaro



RENEE BUZAH FONTES BARRETO NASCIMENTO
Arquiteta de Forma
 digital por RENEE
 BUZAH FONTES
 BARRETO NASCIMENTO
 CREA: 0500186596
 Dados: 2024.07.19
 12:21:24 - 03:00'

De	Para	Âng. Int.	Distância	Coord. E(X)	Coord. N(Y)
1	2	88°34'38"	4,63 m	531.130,0972	8.613.346,6143
2	3	90°45'09"	10,19 m	531.133,5302	8.613.343,5016
3	4	89°00'59"	4,52 m	531.126,7869	8.613.335,8651
4	1	91°39'14"	10,17 m	531.123,4541	8.613.338,9114

Prefeitura Municipal de Santo Amaro

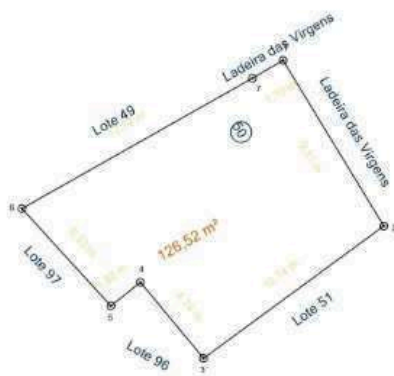
RESP. TÉCN.: Renée Buzahr Fontes Barreto Nascimento CREA: 0500186596	ENDEREÇO:				
	Sacramento - Santo Amaro (BA)				
	LOTE:	QUADRA:	ÁREA:	ESCALA:	DATA:
	65	25	46,56 m ²	1 / 300	06/06/2024
PROPRIETÁRIO:					
Município de Santo Amaro					

Praça Purificação | S/N | Centro | Santo Amaro-Ba

www.pmsantoamaro.ba.ipmbrasil.org.br/

Este documento foi assinado digitalmente por SERASA Experian
EC3D2991566A0D2208C65CF1C42A7DE8

Prefeitura Municipal de Santo Amaro



De	Para	Âng. Int.	Distância	Coord. E(X)	Coord. N(Y)
1	2	91°04'33"	9,31 m	531.065,8374	8.613.426,3049
2	3	94°56'30"	10,74 m	531.070,6788	8.613.418,3506
3	4	93°26'11"	4,74 m	531.062,0190	8.613.411,9967
4	5	268°54'13"	1,82 m	531.058,9882	8.613.415,6468
5	6	93°50'33"	6,33 m	531.057,5693	8.613.414,5138
6	7	77°02'16"	12,72 m	531.053,2952	8.613.419,1861
7	1	180°45'44"	1,70 m	531.064,3669	8.613.425,4473

RENEE BUZAHR Arquiteta de Forma
 FONTES registrada pelo RENO
 BARRETO BUZAHR FONTES
 NASCIMENTO: BARRETO
 7/58 NASCIMENTO: 07/88/1237
 8831237500 Dados: 2024.07.19
 122124 - 0300'

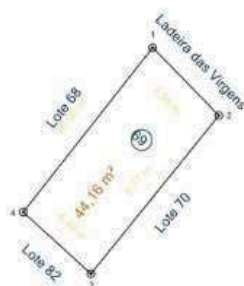
Prefeitura Municipal de Santo Amaro					
RESP. TÉCN.: Renée Buzahr Fontes Barreto Nascimento CREA: 0500186596	ENDEREÇO: Sacramento - Santo Amaro (BA)				
	LOTE: 50	QUADRA: 25	ÁREA: 126,52 m²	ESCALA: 1 / 300	DATA: 06/06/2024
	PROPRIETÁRIO: Município de Santo Amaro				

Praça Purificação | S/N | Centro | Santo Amaro-Ba

www.pmsantoamaro.ba.ipmbrasil.org.br/

Este documento foi assinado digitalmente por SERASA Experian
EC3D2991566A0D2208C65CF1C42A7DE8

Prefeitura Municipal de Santo Amaro



RENEE BUZAHR Arquiteta de Forma
 FONTES digital por RENE
 BARRETO BUZAHR FONTES
 NASCIMENTO: BARRETO
 7/50 NASCIMENTO: 08/01/1937
 8831237500 Dados: 2024.07.19
 122124-0300'

De	Para	Âng. Int.	Distância	Coord. E(X)	Coord. N(Y)
1	2	82°26'35"	4,56 m	531.145,3423	8.613.332,7385
2	3	96°47'05"	9,77 m	531.148,5217	8.613.329,4743
3	4	86°40'45"	4,40 m	531.142,3760	8.613.321,8767
4	1	94°05'35"	10,06 m	531.139,1236	8.613.324,8352

Prefeitura Municipal de Santo Amaro

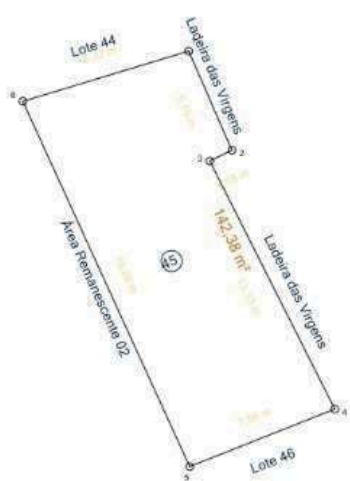
RESP. TÉCN.: Renée Buzahr Fontes Barreto Nascimento CREA: 0500186596	ENDEREÇO:				
	Sacramento - Santo Amaro (BA)				
	LOTE: 69	QUADRA: 25	ÁREA: 44,16 m²	ESCALA: 1 / 300	DATA: 06/06/2024
PROPRIETÁRIO: Município de Santo Amaro					

Praça Purificação | S/N | Centro | Santo Amaro-Ba

www.pmsantoamaro.ba.ipmbrasil.org.br/

Este documento foi assinado digitalmente por SERASA Experian
EC3D2991566A0D2208C65CF1C42A7DE8

Prefeitura Municipal de Santo Amaro



De	Para	Âng. Int.	Distância	Coord. E(X)	Coord. N(Y)
1	2	96°41'52"	5,19 m	531.045,8312	8.613.468,1141
2	3	92°50'01"	1,18 m	531.047,9053	8.613.463,3574
3	4	270°21'08"	13,33 m	531.046,8473	8.613.462,8324
4	5	84°52'46"	7,50 m	531.052,8481	8.613.450,9245
5	6	92°55'49"	19,28 m	531.045,8787	8.613.448,1617
6	1	82°18'24"	8,32 m	531.037,8659	8.613.465,6999

RENEE BUZAHF Arquiteta de Forma
 FONTES registrada pelo COREB
 BARRETO BUZAHF FONTES
 NASCIMENTO: BARRETO
 7/50 NASCIMENTO: 08/01/1937
 8631237500 Dados: 2024.07.19
 122124 - 0300'

Prefeitura Municipal de Santo Amaro					
RESP. TÉCN.: Renée Buzahr Fontes Barreto Nascimento CREA: 0500186596	ENDEREÇO: Sacramento - Santo Amaro (BA)				
	LOTE: 45	QUADRA: 25	ÁREA: 142,38 m²	ESCALA: 1 / 300	DATA: 06/06/2024
	PROPRIETÁRIO: Município de Santo Amaro				


A4 = (297mm x 210mm)

Praça Purificação | S/N | Centro | Santo Amaro-Ba

www.pmsantoamaro.ba.ipmbrasil.org.br/

Este documento foi assinado digitalmente por SERASA Experian
EC3D2991566A0D2208C65CF1C42A7DE8

Prefeitura Municipal de Santo Amaro



RENEE BUZHR Arquiteta de Forma
 FONTES digital por RENEE
 BARRETO BUZHR FONTES
 NASCIMENTO BARRETO
7 960
CREA: 0500186596
8831237500 06/06/2024
122124-0309

De	Para	Âng. Int.	Distância	Coord. E(X)	Coord. N(Y)
1	2	86°30'22"	6,41 m	530.966,5532	8.613.653,8630
2	3	94°12'50"	15,61 m	530.963,1132	8.613.648,4563
3	4	86°57'32"	6,60 m	530.949,3594	8.613.655,8473
4	1	92°19'16"	15,74 m	530.952,7866	8.613.661,4854

Prefeitura Municipal de Santo Amaro						
RESP. TÊC.:		ENDEREÇO:				
Renée Buzahr Fontes Barreto Nascimento CREA: 0500186596		Sacramento - Santo Amaro (BA)				
		LOTE:	QUADRA:	AREA:	ESCALA:	DATA:
		01	25	101,76 m ²	1 / 300	06/06/2024
		PROPRIETÁRIO:				
		Município de Santo Amaro				

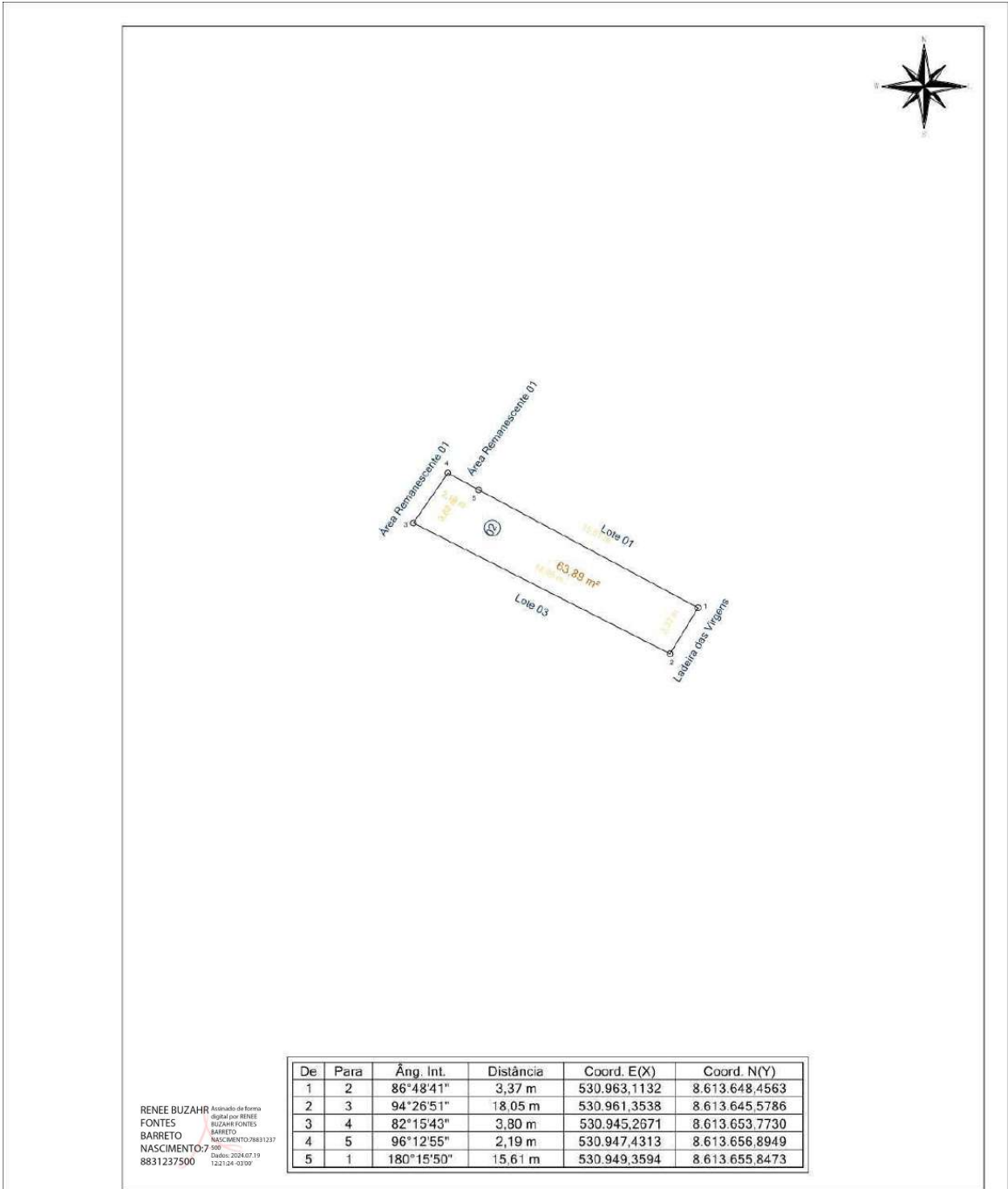
A4 = (297mm x 210mm)

Praça Purificação | S/N | Centro | Santo Amaro-Ba

www.pmsantoamaro.ba.ipmbrasil.org.br/

Este documento foi assinado digitalmente por SERASA Experian
EC3D2991566A0D2208C65CF1C42A7DE8

Prefeitura Municipal de Santo Amaro



De	Para	Âng. Int.	Distância	Coord. E(X)	Coord. N(Y)
1	2	86°48'41"	3,37 m	530.963,1132	8.613.648,4563
2	3	94°26'51"	18,05 m	530.961,3538	8.613.645,5786
3	4	82°15'43"	3,80 m	530.945,2671	8.613.653,7730
4	5	96°12'55"	2,19 m	530.947,4313	8.613.656,8949
5	1	180°15'50"	15,61 m	530.949,3594	8.613.655,8473

RENEE BUZAH Arquivado de forma
FONTES digital por RENEE
BARRETO BUZAH FONTES
NASCIMENTO: 7960 BARRETO
 8831237500 Nascimento: 08/03/1983

Prefeitura Municipal de Santo Amaro					
RESP. TÊC.:		ENDEREÇO:			
Renée Buzahr Fontes Barreto Nascimento CREA: 0500186596		Sacramento - Santo Amaro (BA)			
LOTE:	QUADRA:	AREA:	ESCALA:	DATA:	
02	25	63,89 m ²	1 / 300	06/06/2024	
PROPRIETÁRIO:					
Município de Santo Amaro					


A4 = (297mm x 210mm)

Praça Purificação | S/N | Centro | Santo Amaro-Ba

www.pmsantoamaro.ba.ipmbrasil.org.br/

Este documento foi assinado digitalmente por SERASA Experian
EC3D2991566A0D2208C65CF1C42A7DE8

Prefeitura Municipal de Santo Amaro



De	Para	Âng. Int.	Distância	Coord. E(X)	Coord. N(Y)
1	2	83°14'05"	4,45 m	530.961,3538	8.613.645,5786
2	3	97°49'38"	17,81 m	530.958,8794	8.613.641,8767
3	4	85°33'30"	4,76 m	530.942,8602	8.613.649,6662
4	1	93°22'46"	18,05 m	530.945,2671	8.613.653,7730

RENEE BUZÁHR FONTES BARRETO NASCIMENTO
Atividade de Técnico de Desenho Técnico
Registro Profissional: 7960
CREA: 0500186596
CPF: 20240719122124-0309


Prefeitura Municipal de Santo Amaro					
RESP. TÉCN.: Renée Buzahr Fontes Barreto Nascimento CREA: 0500186596		ENDEREÇO: Sacramento - Santo Amaro (BA) LOTE: 03 QUADRA: 25 ÁREA: 82,18 m² ESCALA: 1 / 300 DATA: 06/06/2024 PROPRIETÁRIO: Município de Santo Amaro			

Praça Purificação | S/N | Centro | Santo Amaro-Ba

www.pmsantoamaro.ba.ipmbrasil.org.br/

Este documento foi assinado digitalmente por SERASA Experian
EC3D2991566A0D2208C65CF1C42A7DE8

Prefeitura Municipal de Santo Amaro



Prefeitura Municipal de Santo Amaro

RESP. TÉCN.: Renée Buzahr Fontes Barreto Nascimento CREA: 0500186596	ENDEREÇO: Sacramento - Santo Amaro (BA)				
	LOTE: 04	QUADRA: 25	ÁREA: 102,13 m ²	ESCALA: 1 / 300	DATA: 06/06/2024
	PROPRIETÁRIO: Município de Santo Amaro				

Praça Purificação | S/N | Centro | Santo Amaro-Ba

www.pmsantoamaro.ba.ipmbrasil.org.br/

Este documento foi assinado digitalmente por SERASA Experian
EC3D2991566A0D2208C65CF1C42A7DE8

Prefeitura Municipal de Santo Amaro



RENEE BUZAHR Arquiteta de Forma
 FONTES digital por RENEE
 BARRETO BUZAHR FONTES
 NASCIMENTO: BARRETO
7/961 NASCIMENTO: 09/03/1983
8831237500 02/06/2024 07:19
122124-0309'

De	Para	Âng. Int.	Distância	Coord. E(X)	Coord. N(Y)
1	2	86°28'39"	5,78 m	530.955.2144	8.613.636.5166
2	3	90°10'53"	17,21 m	530.952.0152	8.613.631.7062
3	4	91°02'34"	4,77 m	530.937.6531	8.613.641.1924
4	1	92°17'55"	17,35 m	530.940.2074	8.613.645.2171

Prefeitura Municipal de Santo Amaro

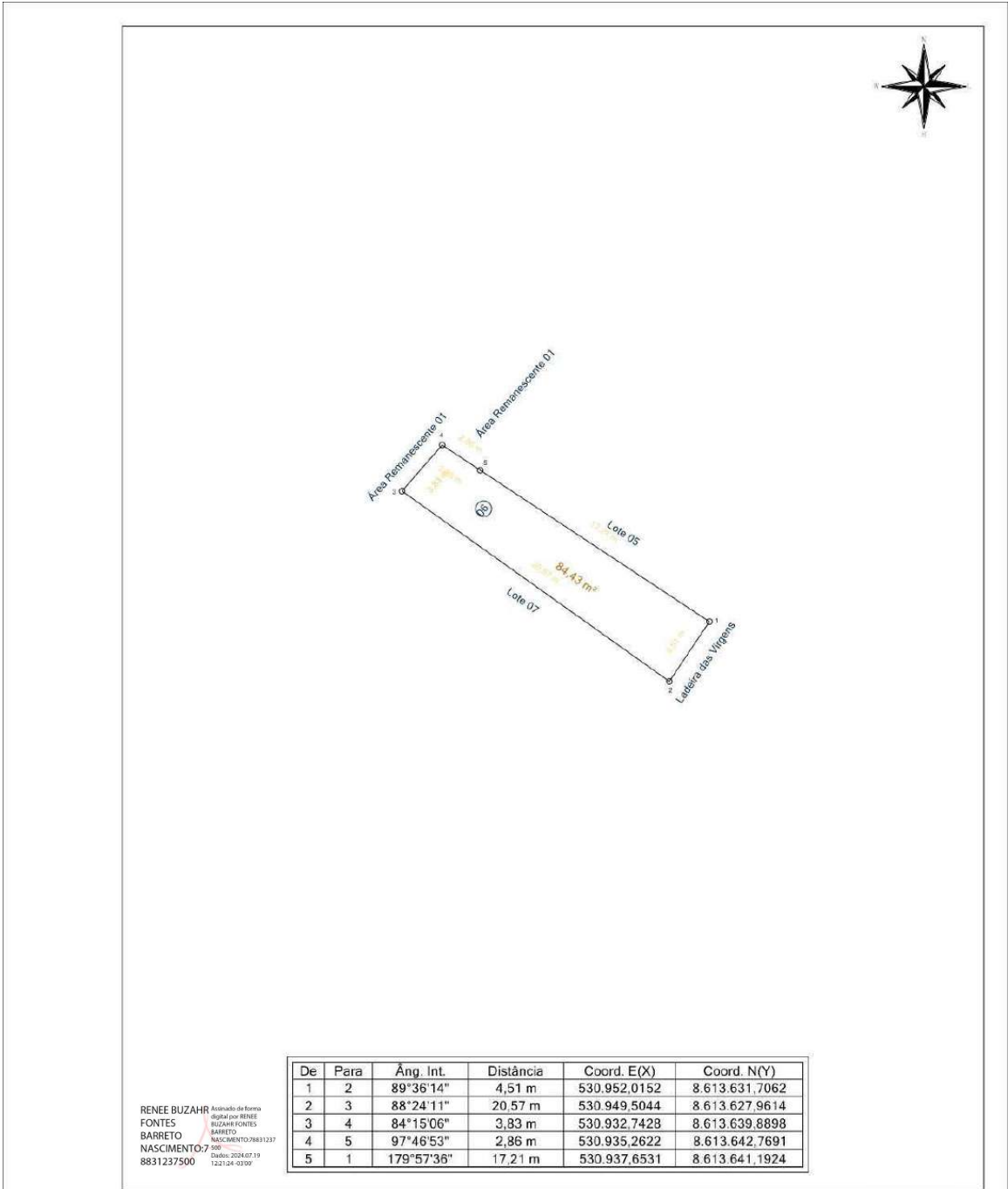
RESP. TÉCN.: Renée Buzahr Fontes Barreto Nascimento CREA: 0500186596	ENDEREÇO:				
	Sacramento - Santo Amaro (BA)				
	LOTE:	QUADRA:	ÁREA:	ESCALA:	DATA:
	05	25	91,03 m ²	1 / 300	06/06/2024
PROPRIETÁRIO:					
Município de Santo Amaro					

Praça Purificação | S/N | Centro | Santo Amaro-Ba

www.pmsantoamaro.ba.ipmbrasil.org.br/

Este documento foi assinado digitalmente por SERASA Experian
EC3D2991566A0D2208C65CF1C42A7DE8

Prefeitura Municipal de Santo Amaro



RENEE BUZAHR Arquiteta de Forma
 FONTES digital por RENEE
 BARRETO BUZAHR FONTES
 NASCIMENTO: BARRETO
 7960 NASCIMENTO/08831237
 8831237500 7960
06/06/2024 07:19
122124-0309'

Prefeitura Municipal de Santo Amaro					
RESP. TÉCN.:		ENDEREÇO:			
Renée Buzahr Fontes		Sacramento - Santo Amaro (BA)			
Barreto Nascimento		LOTE:	QUADRA:	ÁREA:	ESCALA:
CREA: 0500186596		06	25	84,43 m ²	1 / 300
		DATA: 06/06/2024			
		PROPRIETÁRIO:			
		Município de Santo Amaro			

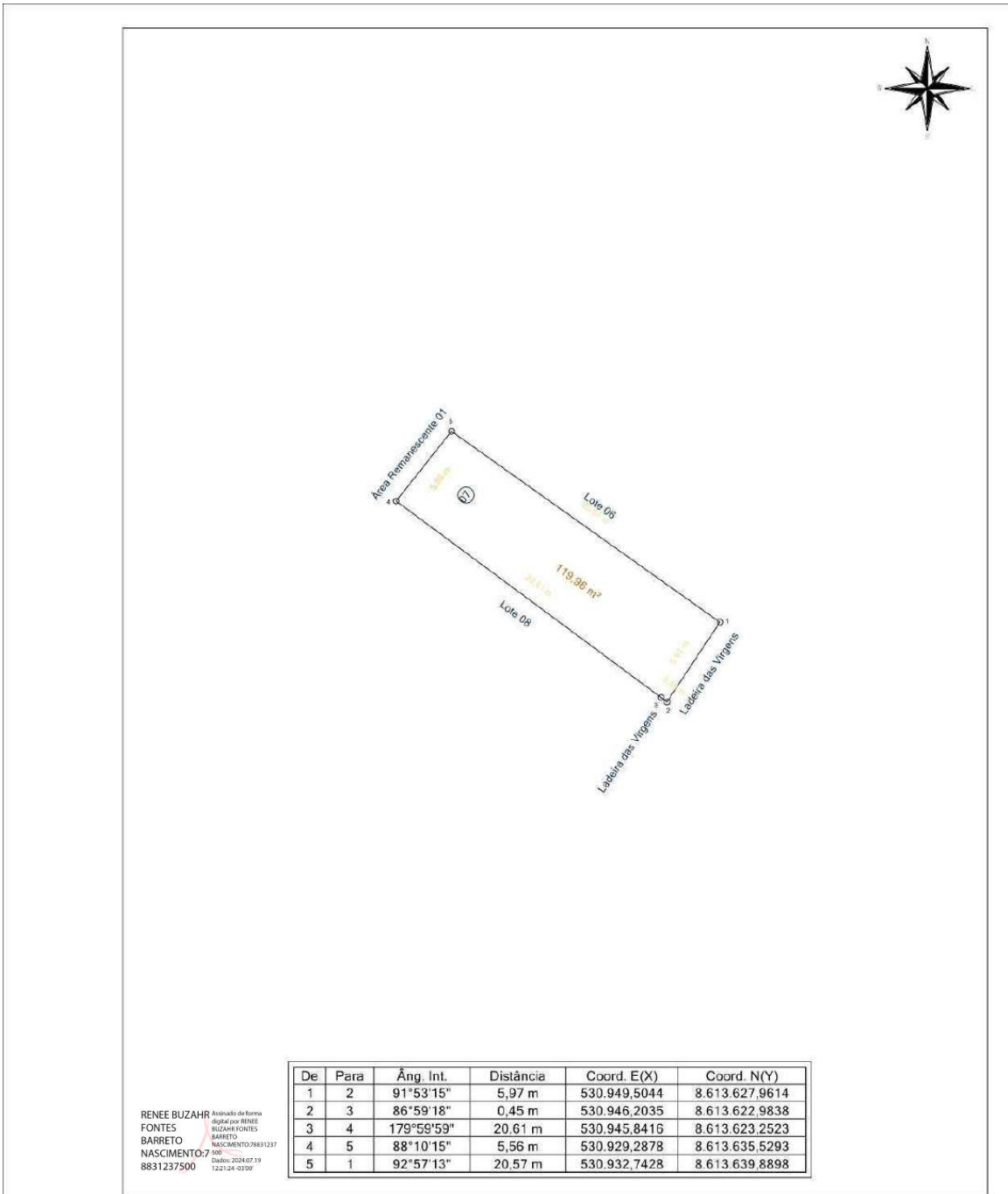
A4 = (297mm x 210mm)

Praça Purificação | S/N | Centro | Santo Amaro-Ba

www.pmsantoamaro.ba.ipmbrasil.org.br/

Este documento foi assinado digitalmente por SERASA Experian
EC3D2991566A0D2208C65CF1C42A7DE8

Prefeitura Municipal de Santo Amaro



Prefeitura Municipal de Santo Amaro					
RESP. TÉCN.: Renée Buzahr Fontes Barreto Nascimento CREA: 0500186596		ENDEREÇO: Sacramento - Santo Amaro (BA)			
		LOTE: 07	QUADRA: 25	ÁREA: 119,96 m²	ESCALA: 1 / 300
		PROPRIETÁRIO: Município de Santo Amaro			

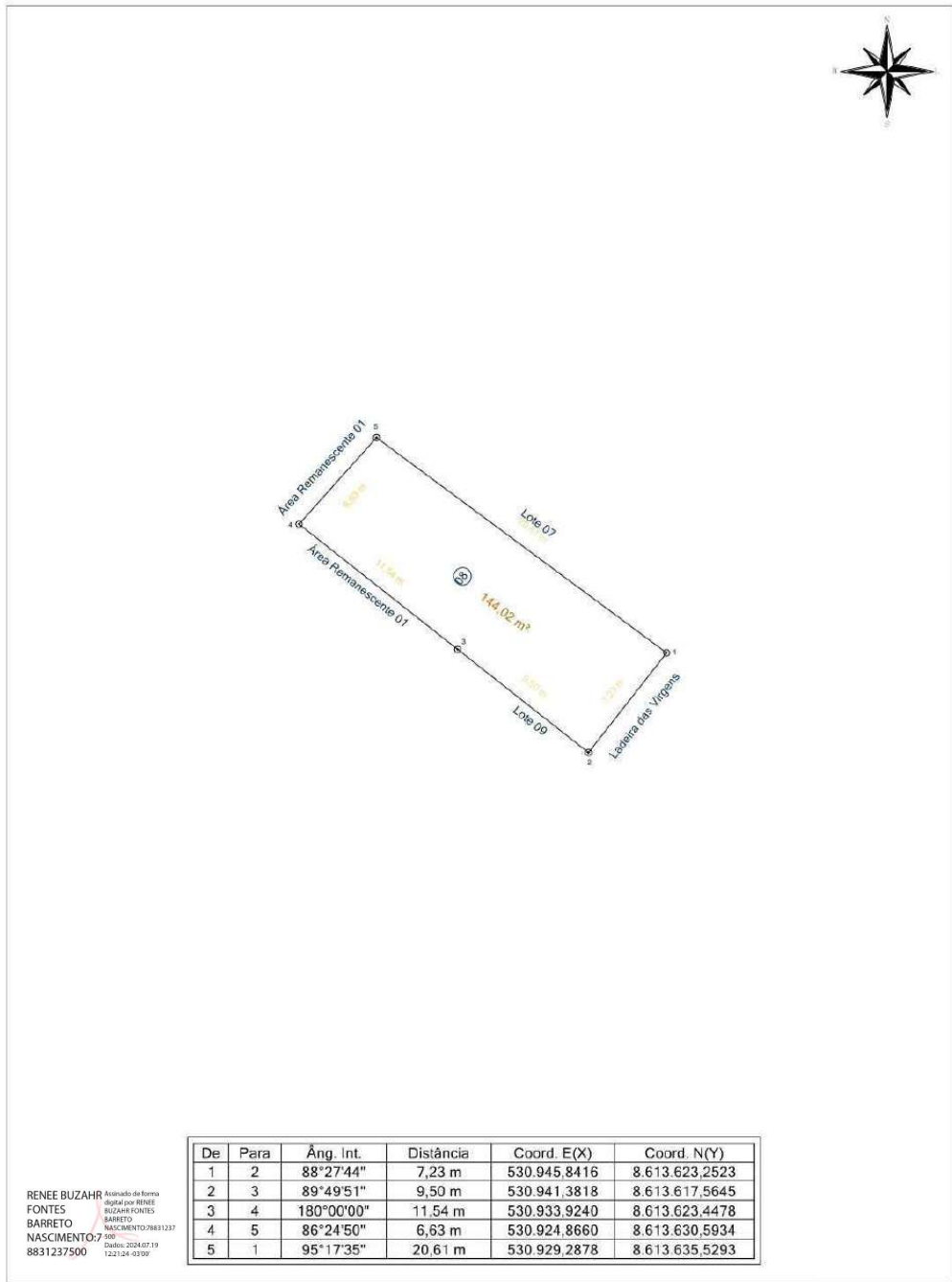
A4 = (297mm x 210mm)

Praça Purificação | S/N | Centro | Santo Amaro-Ba

www.pmsantoamaro.ba.ipmbrasil.org.br/

Este documento foi assinado digitalmente por SERASA Experian
EC3D2991566A0D2208C65CF1C42A7DE8

Prefeitura Municipal de Santo Amaro



Prefeitura Municipal de Santo Amaro

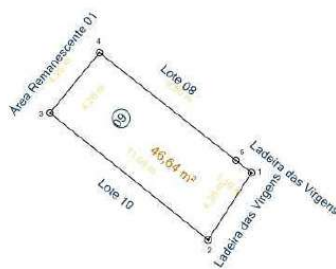
RESP. TÉCN.: Renée Buzahr Fontes Barreto Nascimento CREA: 0500186596	ENDEREÇO: Sacramento - Santo Amaro (BA)										
	<table border="1" style="width: 100%; border-collapse: collapse;"> <tr> <td style="width: 15%;">LOTE:</td> <td style="width: 15%;">QUADRA:</td> <td style="width: 25%;">ÁREA:</td> <td style="width: 20%;">ESCALA:</td> <td style="width: 25%;">DATA:</td> </tr> <tr> <td style="text-align: center;">08</td> <td style="text-align: center;">25</td> <td style="text-align: center;">144,02 m²</td> <td style="text-align: center;">1 / 300</td> <td style="text-align: center;">06/06/2024</td> </tr> </table>	LOTE:	QUADRA:	ÁREA:	ESCALA:	DATA:	08	25	144,02 m ²	1 / 300	06/06/2024
LOTE:	QUADRA:	ÁREA:	ESCALA:	DATA:							
08	25	144,02 m ²	1 / 300	06/06/2024							
	PROPRIETÁRIO: Município de Santo Amaro										

Praça Purificação | S/N | Centro | Santo Amaro-Ba

www.pmsantoamaro.ba.ipmbrasil.org.br/

Este documento foi assinado digitalmente por SERASA Experian
EC3D2991566A0D2208C65CF1C42A7DE8

Prefeitura Municipal de Santo Amaro



De	Para	Âng. Int.	Distância	Coord. E(X)	Coord. N(Y)
1	2	95°36'45"	4,36 m	530.942,2392	8.613.616,8830
2	3	84°07'53"	11,08 m	530.939,8704	8.613.613,2171
3	4	89°25'39"	4,26 m	530.931,2256	8.613.620,1521
4	5	91°02'26"	9,50 m	530.933,9240	8.613.623,4478
5	1	179°47'16"	1,10 m	530.941,3818	8.613.617,5645

RENEE BUZHR FONTES BARRETO NASCIMENTO
Arquiteta de Forma Digital por RENEE BUZHR FONTES BARRETO NASCIMENTO 7960
 CREA: 2024/07-19 122124-0309

Prefeitura Municipal de Santo Amaro

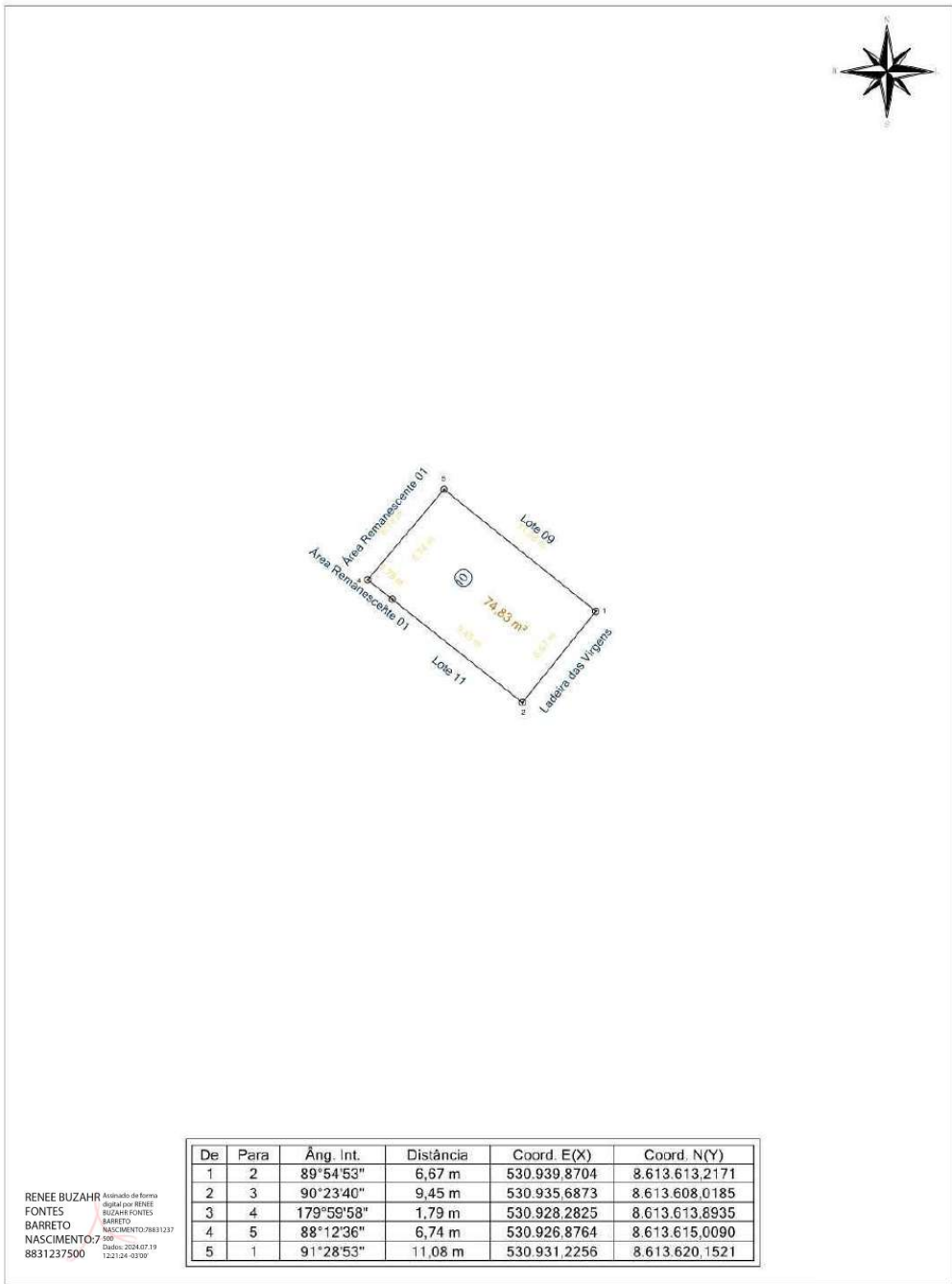
RESP. TÉCN.:		ENDEREÇO:				
Renée Buzahr Fontes Barreto Nascimento CREA: 0500186596		Sacramento - Santo Amaro (BA)				
		LOTE:	QUADRA:	ÁREA:	ESCALA:	DATA:
		09	25	46,64 m ²	1 / 300	06/06/2024
		PROPRIETÁRIO:				
		Município de Santo Amaro				

Praça Purificação | S/N | Centro | Santo Amaro-Ba

www.pmsantoamaro.ba.ipmbrasil.org.br/

Este documento foi assinado digitalmente por SERASA Experian
EC3D2991566A0D2208C65CF1C42A7DE8

Prefeitura Municipal de Santo Amaro



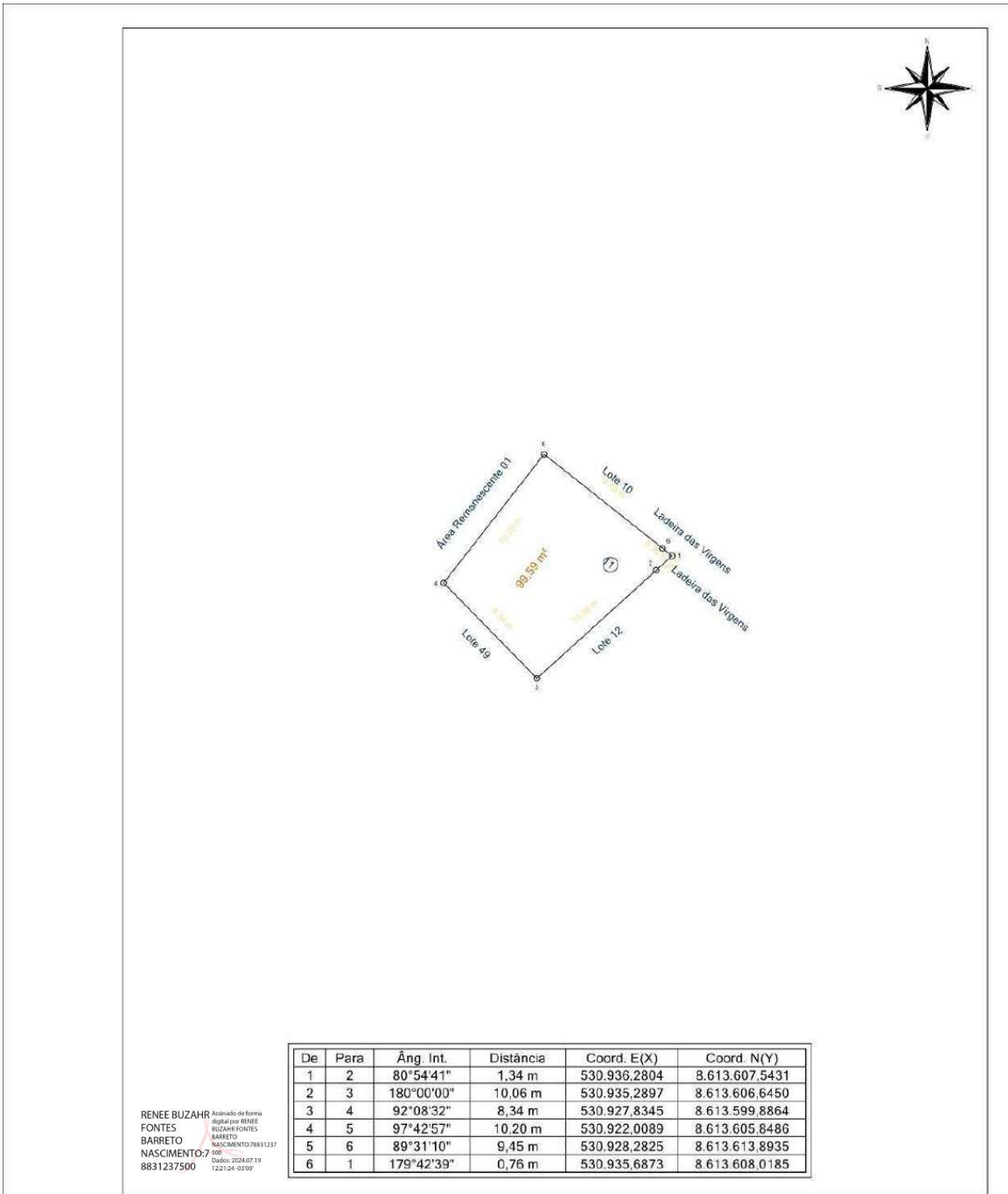
Prefeitura Municipal de Santo Amaro					
RESP. TÉCN.:		ENDEREÇO:			
Renée Buzahr Fontes Barreto Nascimento CREA: 0500186596		Sacramento - Santo Amaro (BA)			
LOTE:	QUADRA:	ÁREA:	ESCALA:	DATA:	
10	25	74,83 m ²	1 / 300	06/06/2024	
PROPRIETÁRIO:		Município de Santo Amaro			

Praça Purificação | S/N | Centro | Santo Amaro-Ba

www.pmsantoamaro.ba.ipmbrasil.org.br/

Este documento foi assinado digitalmente por SERASA Experian
EC3D2991566A0D2208C65CF1C42A7DE8

Prefeitura Municipal de Santo Amaro



De	Para	Âng. Int.	Distância	Coord. E(X)	Coord. N(Y)
1	2	80°54'41"	1,34 m	530.936,2804	8.613.607,5431
2	3	180°00'00"	10,06 m	530.935,2897	8.613.606,6450
3	4	92°08'32"	8,34 m	530.927,8345	8.613.599,8864
4	5	97°42'57"	10,20 m	530.922,0089	8.613.605,8486
5	6	89°31'10"	9,45 m	530.928,2825	8.613.613,8935
6	1	179°42'39"	0,76 m	530.935,6873	8.613.608,0185

RENEE BUZÁHR Arquiteta de Forma
 FONTES digital por RENEE
 BARRETO BUZÁHR FONTES
 NASCIMENTO BARRETO
7960
06/06/2024 07:19
8831237500 122124-0309

Prefeitura Municipal de Santo Amaro					
RESP. TÉCN.:		ENDEREÇO:			
Renée Buzahr Fontes		Sacramento - Santo Amaro (BA)			
Barreto Nascimento		LOTE:	QUADRA:	ÁREA:	ESCALA:
CREA: 0500186596		11	25	99,59 m ²	1 / 300
		DATA: 06/06/2024			
		PROPRIETÁRIO:			
		Município de Santo Amaro			

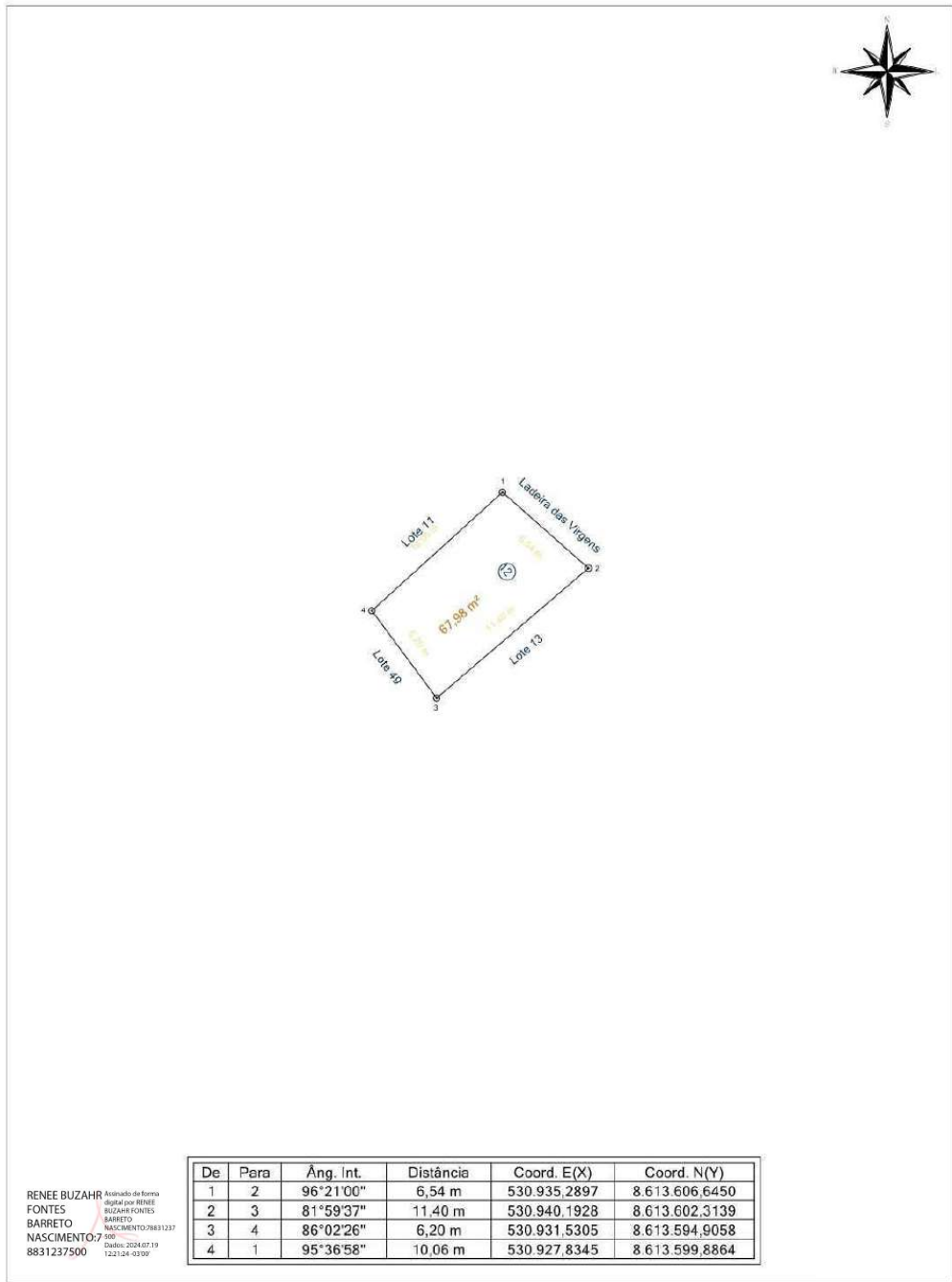
A4 = (297mm x 210mm)

Praça Purificação | S/N | Centro | Santo Amaro-Ba

www.pmsantoamaro.ba.ipmbrasil.org.br/

Este documento foi assinado digitalmente por SERASA Experian
EC3D2991566A0D2208C65CF1C42A7DE8

Prefeitura Municipal de Santo Amaro



RENEE BUZAH Arquivado de Forma
FONTES digital por RENEE
BARRETO BUZAH FONTES
NASCIMENTO BARRETO
7/960
05/06/2024 07:19
8831237500 122124-0309

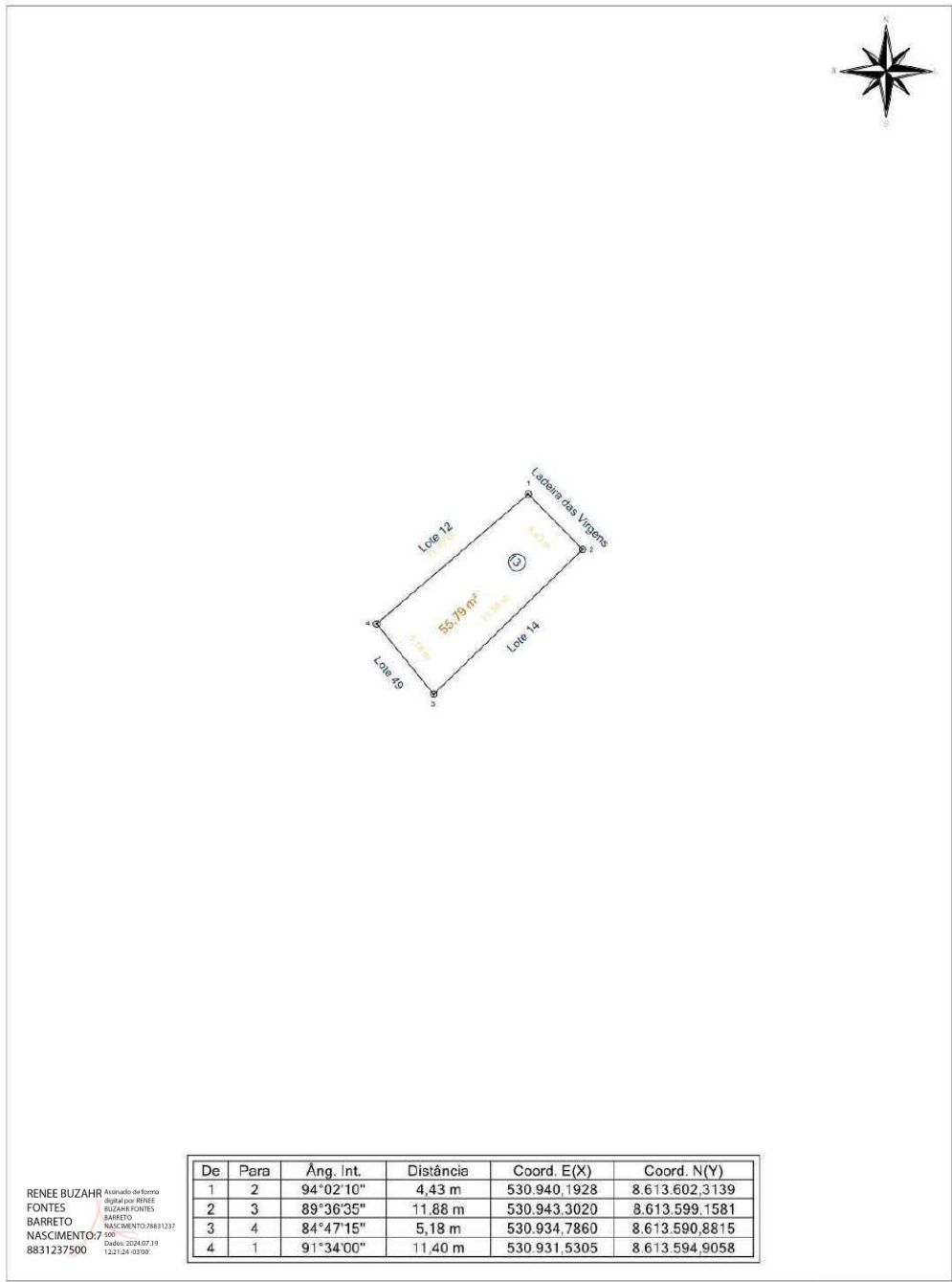
Prefeitura Municipal de Santo Amaro					
RESP. TÉCN.: Renée Buzahr Fontes Barreto Nascimento CREA: 0500186596	ENDEREÇO: Sacramento - Santo Amaro (BA)				
	LOTE: 12	QUADRA: 25	ÁREA: 67,98 m²	ESCALA: 1 / 300	DATA: 06/06/2024
	PROPRIETÁRIO: Município de Santo Amaro				

Praça Purificação | S/N | Centro | Santo Amaro-Ba

www.pmsantoamaro.ba.ipmbrasil.org.br/

Este documento foi assinado digitalmente por SERASA Experian
EC3D2991566A0D2208C65CF1C42A7DE8

Prefeitura Municipal de Santo Amaro



De	Para	Âng. Int.	Distância	Coord. E(X)	Coord. N(Y)
1	2	94°02'10"	4,43 m	530.940,1928	8.613.602,3139
2	3	89°36'35"	11,88 m	530.943,3020	8.613.599,1581
3	4	84°47'15"	5,18 m	530.934,7860	8.613.590,8815
4	1	91°34'00"	11,40 m	530.931,5305	8.613.594,9058

RENEE BUZÁHR FONTES BARRETO NASCIMENTO
Atividade de Forma
 digital por RENEE
 BUZÁHR FONTES
 BARRETO
 NASCIMENTO/08831237
 7/200
 Cód. 2024.07.19
 122124-0309

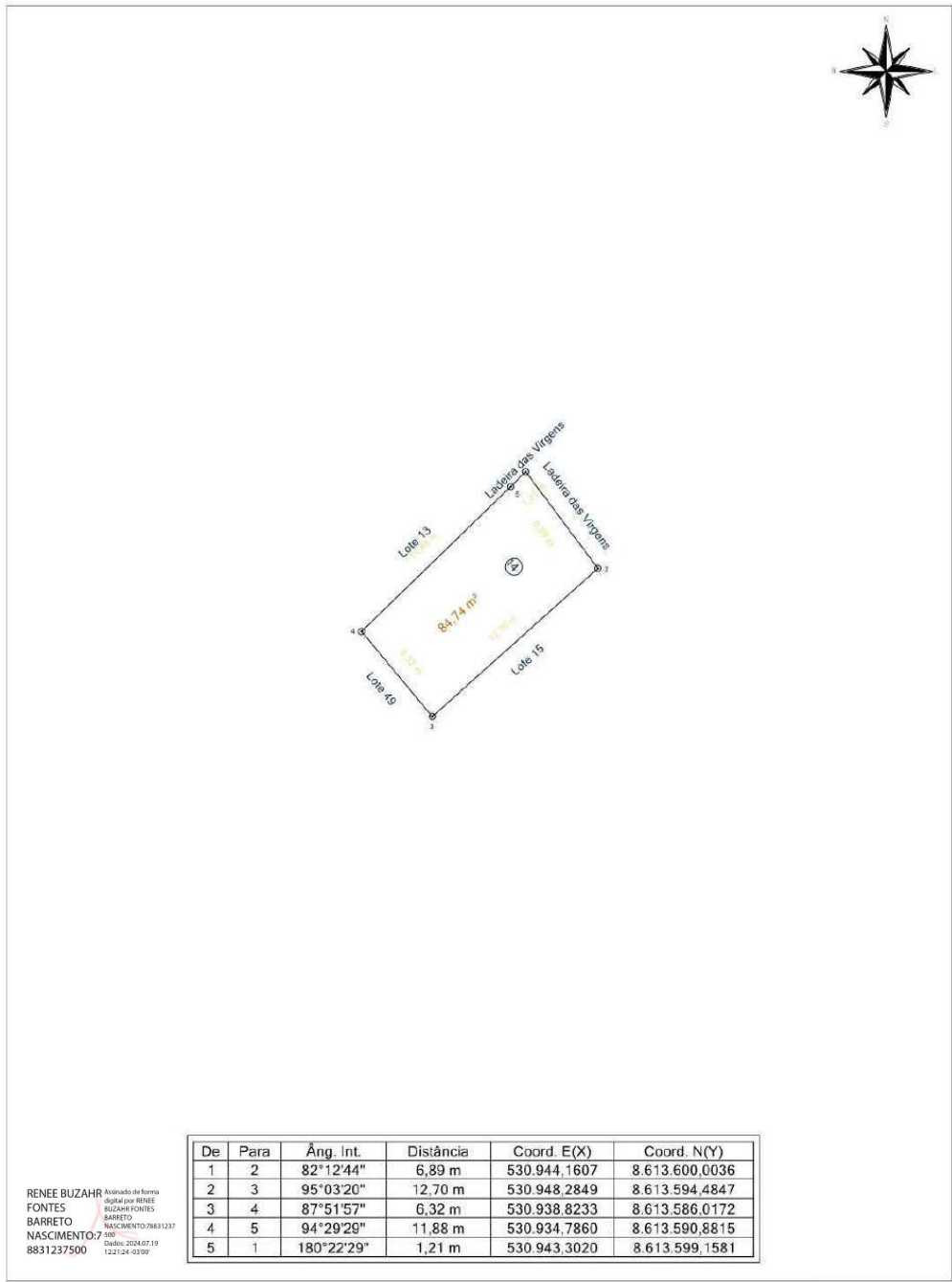
Prefeitura Municipal de Santo Amaro					
RESP. TÉCN.: Renée Buzahr Fontes Barreto Nascimento CREA: 0500186596	ENDEREÇO: Sacramento - Santo Amaro (BA)				
	LOTE: 13	QUADRA: 25	ÁREA: 55,79 m²	ESCALA: 1 / 300	DATA: 06/06/2024
	PROPRIETÁRIO: Município de Santo Amaro				

Praça Purificação | S/N | Centro | Santo Amaro-Ba

www.pmsantoamaro.ba.ipmbrasil.org.br/

Este documento foi assinado digitalmente por SERASA Experian
EC3D2991566A0D2208C65CF1C42A7DE8

Prefeitura Municipal de Santo Amaro



De	Para	Âng. Int.	Distância	Coord. E(X)	Coord. N(Y)
1	2	82°12'44"	6,89 m	530.944,1607	8.613.600,0036
2	3	95°03'20"	12,70 m	530.948,2849	8.613.594,4847
3	4	87°51'57"	6,32 m	530.938,8233	8.613.586,0172
4	5	94°29'29"	11,88 m	530.934,7860	8.613.590,8815
5	1	180°22'29"	1,21 m	530.943,3020	8.613.599,1581

RENEE BUZÁHR FONTES BARRETO NASCIMENTO
Arquiteta de Forma
 digital por REDES
 BUZÁHR FONTES
 BARRETO
 NASCIMENTO/08881237
 7/960
 CREA: 2024/07.19
 8831237500 122124-0309

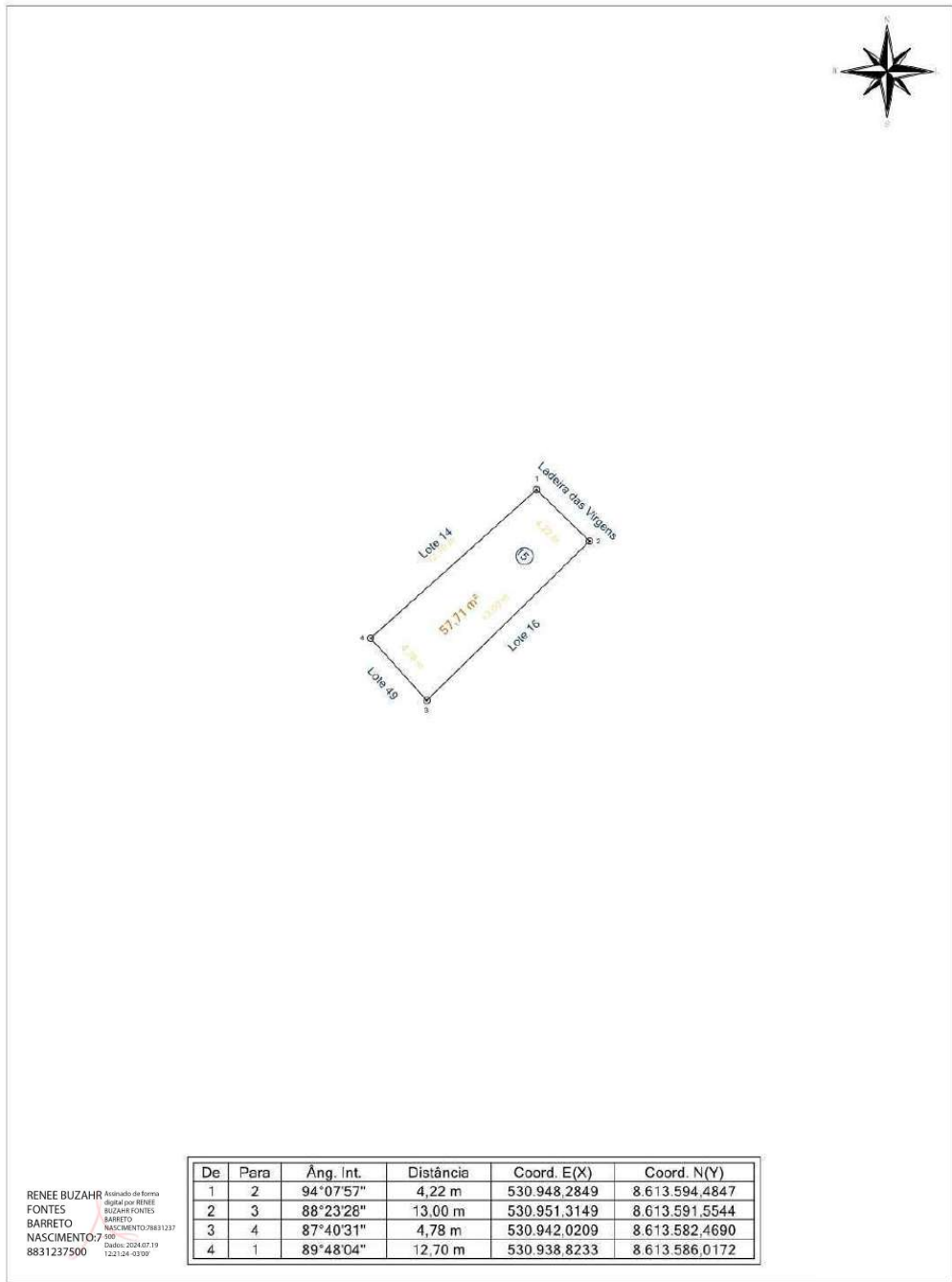
Prefeitura Municipal de Santo Amaro					
RESP. TÉCN.: Renée Buzahr Fontes Barreto Nascimento CREA: 0500186596		ENDEREÇO: Sacramento - Santo Amaro (BA)			
	LOTE: 14	QUADRA: 25	ÁREA: 84,74 m²	ESCALA: 1 / 300	DATA: 06/06/2024
		PROPRIETÁRIO: Município de Santo Amaro			

Praça Purificação | S/N | Centro | Santo Amaro-Ba

www.pmsantoamaro.ba.ipmbrasil.org.br/

Este documento foi assinado digitalmente por SERASA Experian
EC3D2991566A0D2208C65CF1C42A7DE8

Prefeitura Municipal de Santo Amaro



RENEE BUZÁHR Arquiteta de Forma
 FONTES digital por RENEE
 BARRETO BUZÁHR FONTES
 NASCIMENTO: BARRETO
7/2001
02/06/2024 07:19
8831237500 122124-0309

De	Para	Âng. Int.	Distância	Coord. E(X)	Coord. N(Y)
1	2	94°07'57"	4,22 m	530.948,2849	8.613.594,4847
2	3	88°23'28"	13,00 m	530.951,3149	8.613.591,5544
3	4	87°40'31"	4,78 m	530.942,0209	8.613.582,4690
4	1	89°48'04"	12,70 m	530.938,8233	8.613.586,0172

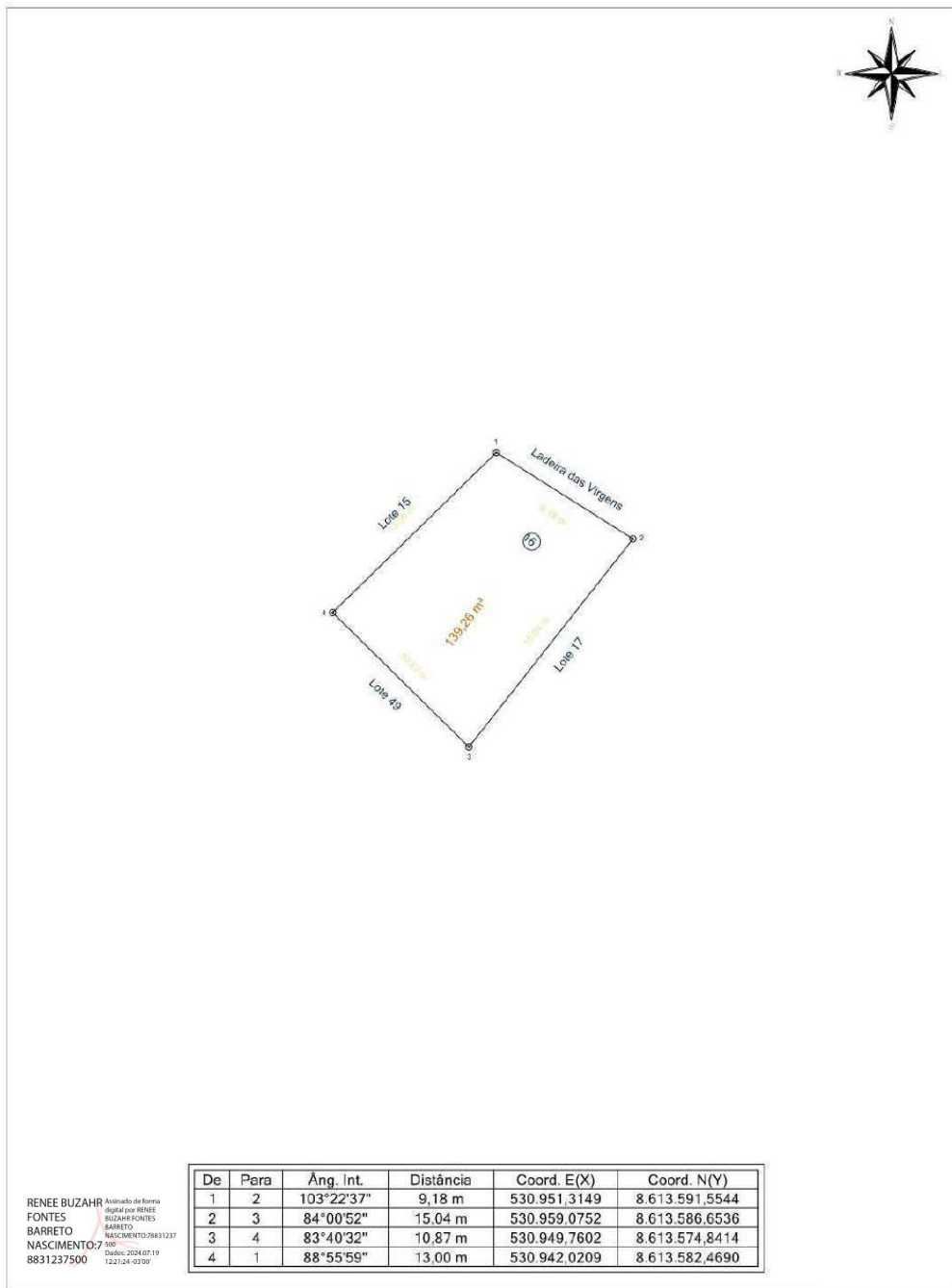
Prefeitura Municipal de Santo Amaro						
RESP. TÉCN.:		ENDEREÇO:				
Renée Buzahr Fontes Barreto Nascimento CREA: 0500186596		Sacramento - Santo Amaro (BA)				
		LOTE:	QUADRA:	ÁREA:	ESCALA:	DATA:
		15	25	57,71 m ²	1 / 300	06/06/2024
		PROPRIETÁRIO: Município de Santo Amaro				

Praça Purificação | S/N | Centro | Santo Amaro-Ba

www.pmsantoamaro.ba.ipmbrasil.org.br/

Este documento foi assinado digitalmente por SERASA Experian
EC3D2991566A0D2208C65CF1C42A7DE8

Prefeitura Municipal de Santo Amaro



RENEE BUZÁHR Arquiteta de Forma
 FONTES digital por RENEE
 BARRETO BUZÁHR FONTES
 NASCIMENTO BARRETO
7 250
8831237500 Diário: 2024.07.19
122124-0309

De	Para	Âng. Int.	Distância	Coord. E(X)	Coord. N(Y)
1	2	103°22'37"	9,18 m	530.951,3149	8.613.591,5544
2	3	84°00'52"	15,04 m	530.959,0752	8.613.586,6536
3	4	83°40'32"	10,87 m	530.949,7602	8.613.574,8414
4	1	88°55'59"	13,00 m	530.942,0209	8.613.582,4690

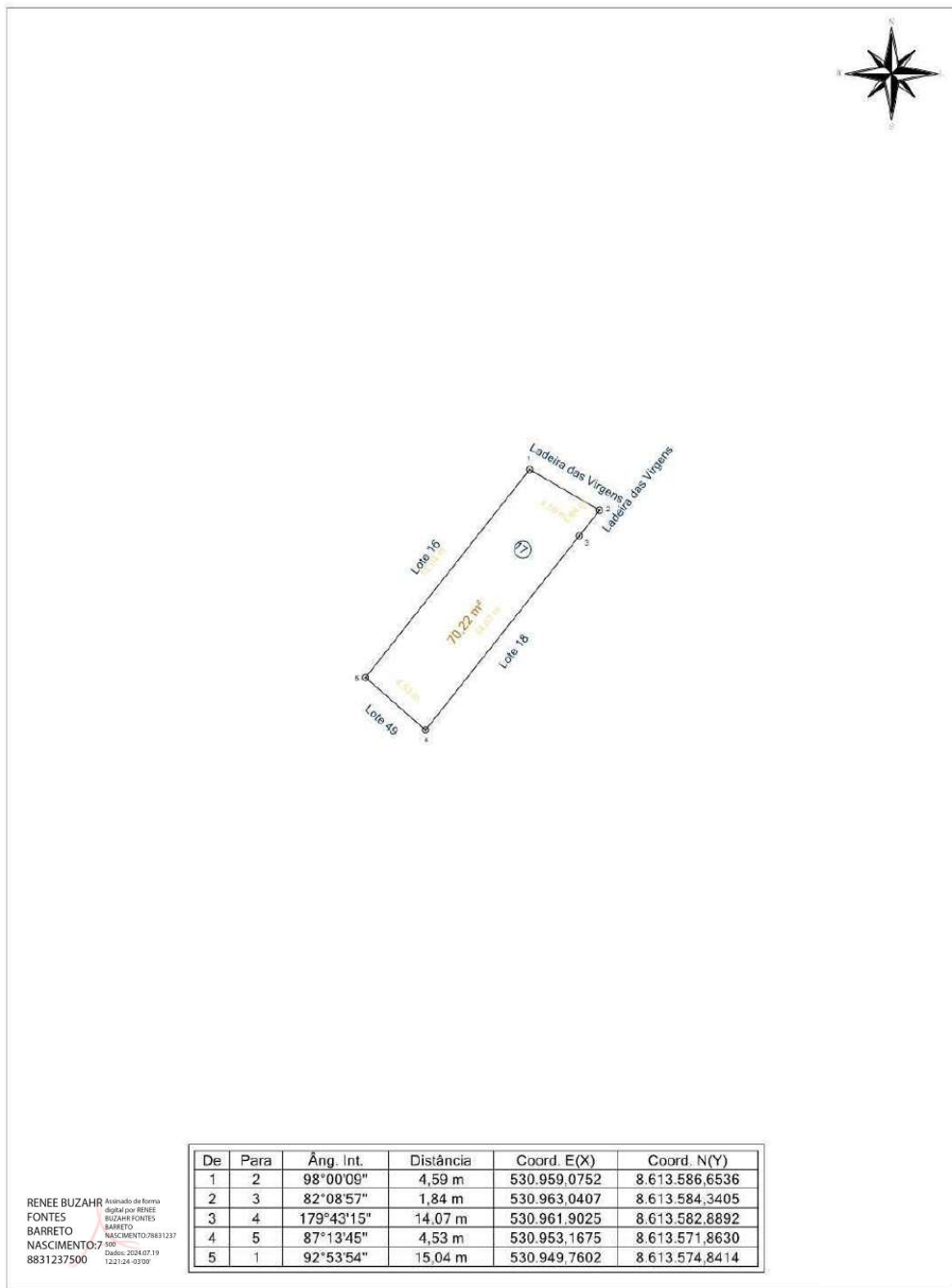
Prefeitura Municipal de Santo Amaro						
RESP. TÉCN.:		ENDEREÇO:				
Renée Buzahr Fontes Barreto Nascimento CREA: 0500186596		Sacramento - Santo Amaro (BA)				
		LOTE:	QUADRA:	ÁREA:	ESCALA:	DATA:
		16	25	139,26 m²	1 / 300	06/06/2024
		PROPRIETÁRIO: Município de Santo Amaro				

Praça Purificação | S/N | Centro | Santo Amaro-Ba

www.pmsantoamaro.ba.ipmbrasil.org.br/

Este documento foi assinado digitalmente por SERASA Experian
EC3D2991566A0D2208C65CF1C42A7DE8

Prefeitura Municipal de Santo Amaro



De	Para	Âng. Int.	Distância	Coord. E(X)	Coord. N(Y)
1	2	98°00'09"	4,59 m	530.959,0752	8.613.586,6536
2	3	82°08'57"	1,84 m	530.963,0407	8.613.584,3405
3	4	179°43'15"	14,07 m	530.961,9025	8.613.582,8892
4	5	87°13'45"	4,53 m	530.953,1675	8.613.571,8630
5	1	92°53'54"	15,04 m	530.949,7602	8.613.574,8414

RENEE BUZÁHR Arquiteta de Forma
 FONTES digital por RENEE
 BARRETO BUZÁHR FONTES
 NASCIMENTO BARRETO
7960
8831237500 Diário: 2024/07/19
122124-0309

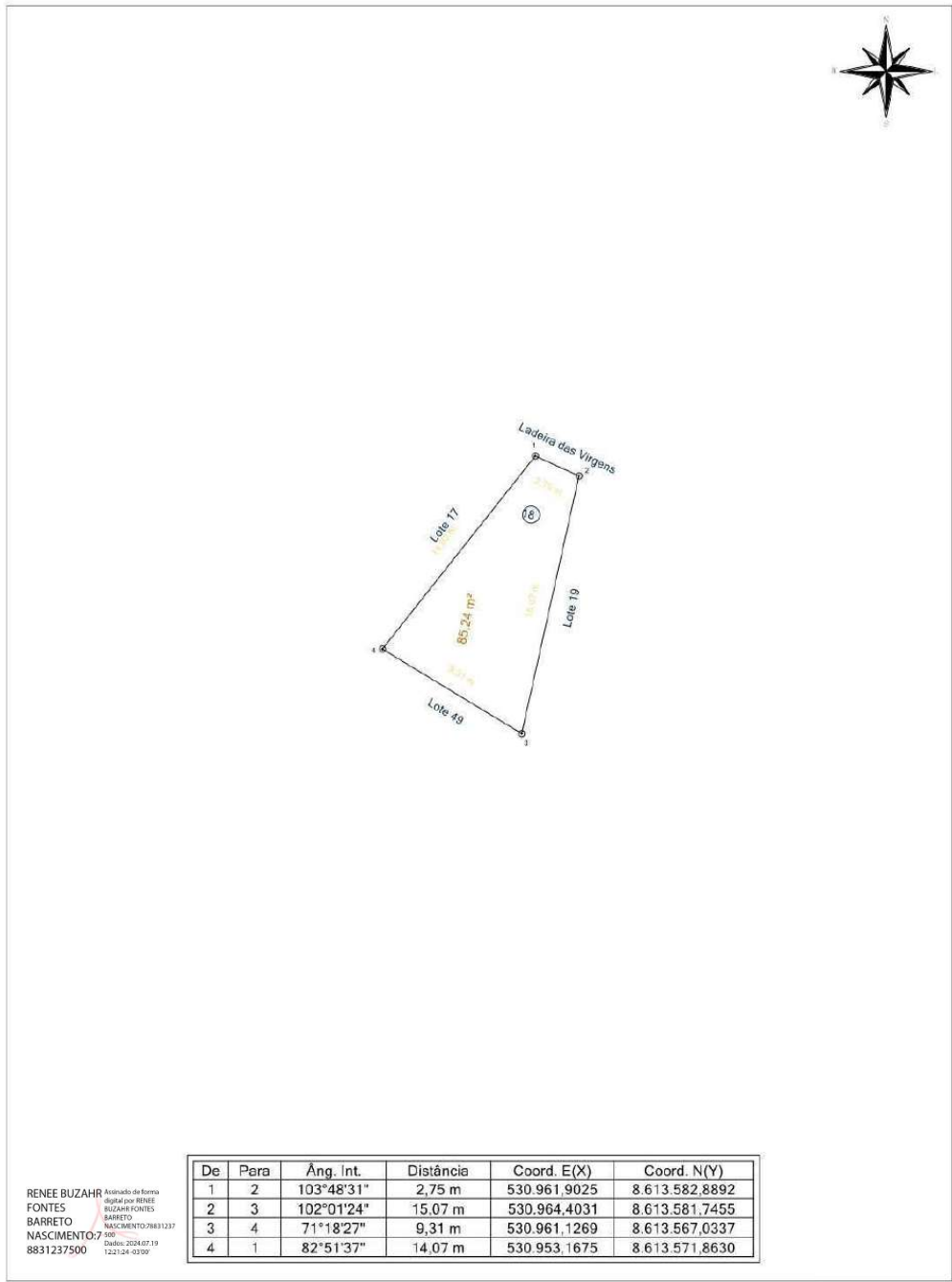
Prefeitura Municipal de Santo Amaro						
RESP. TÉCN.:		ENDEREÇO:				
Renée Buzahr Fontes Barreto Nascimento CREA: 0500186596		Sacramento - Santo Amaro (BA)				
		LOTE:	QUADRA:	ÁREA:	ESCALA:	DATA:
		17	25	70,22 m ²	1 / 300	06/06/2024
		PROPRIETÁRIO: Município de Santo Amaro				

Praça Purificação | S/N | Centro | Santo Amaro-Ba

www.pmsantoamaro.ba.ipmbrasil.org.br/

Este documento foi assinado digitalmente por SERASA Experian
EC3D2991566A0D2208C65CF1C42A7DE8

Prefeitura Municipal de Santo Amaro



RENEE BUZÁHR Arquiteta de Forma
 FONTES digital por RENEE
 BARRETO BUZÁHR FONTES
 NASCIMENTO BARRETO
7/960
CREA: 2024/07.19
8831237500 122124-0309


Prefeitura Municipal de Santo Amaro					
RESP. TÉCN.: Renée Buzahr Fontes Barreto Nascimento CREA: 0500186596	ENDEREÇO: Sacramento - Santo Amaro (BA)				
LOTE: 18	QUADRA: 25	ÁREA: 85,24 m²	ESCALA: 1 / 300	DATA: 06/06/2024	
PROPRIETÁRIO: Município de Santo Amaro					

Praça Purificação | S/N | Centro | Santo Amaro-Ba

www.pmsantoamaro.ba.ipmbrasil.org.br/

Este documento foi assinado digitalmente por SERASA Experian
EC3D2991566A0D2208C65CF1C42A7DE8

Prefeitura Municipal de Santo Amaro



RENEE BUZÁHR Arquiteta de Forma
 FONTES digital por RENEE
 BARRETO BUZÁHR FONTES
 NASCIMENTO BARRETO
7/960
CREA: 0500186596
06/06/2024
122124-0309

Prefeitura Municipal de Santo Amaro

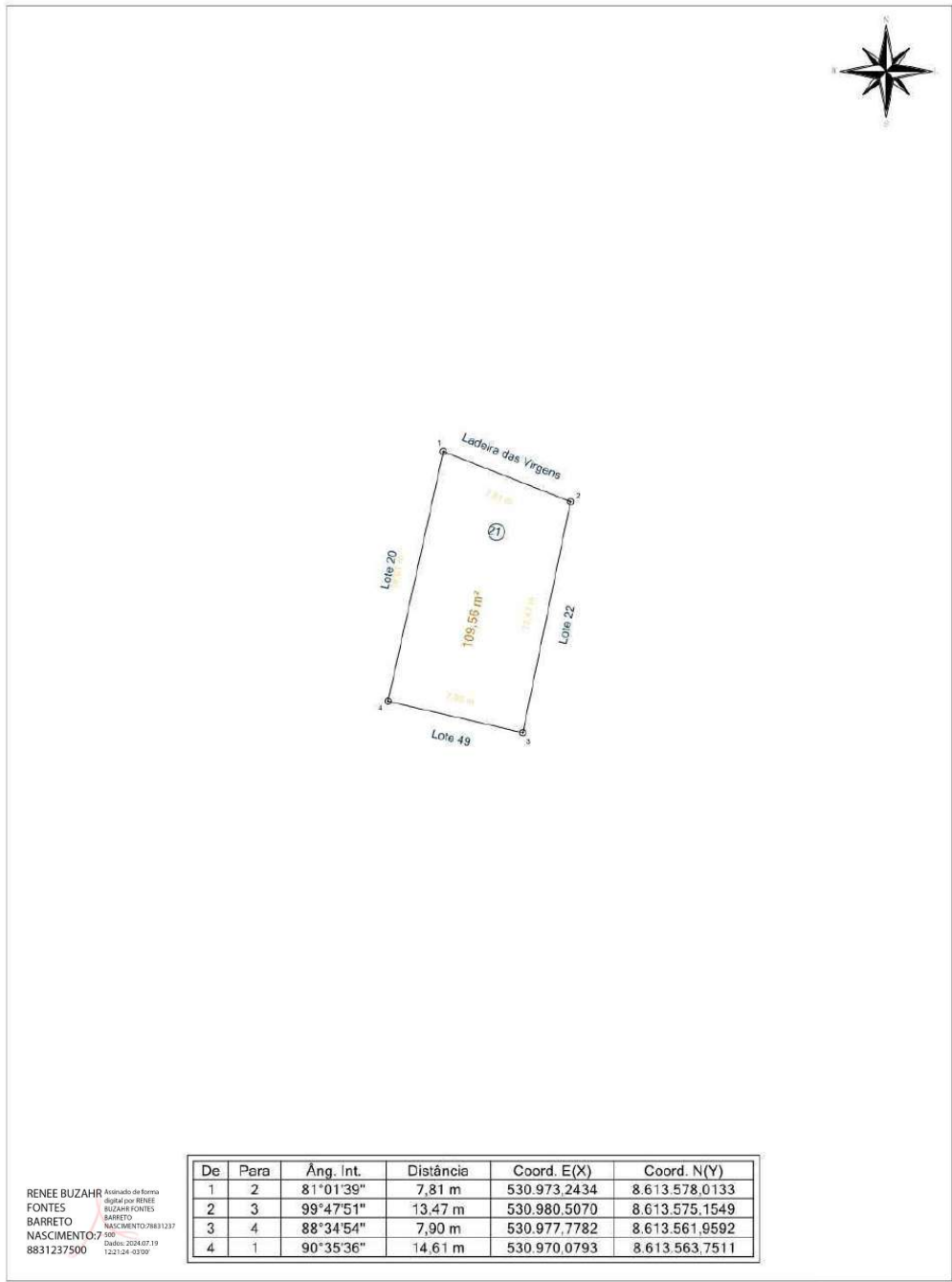
RESP. TÉCN.: Renée Buzahr Fontes Barreto Nascimento CREA: 0500186596		ENDEREÇO: Sacramento - Santo Amaro (BA)			
LOTE:	20	QUADRA:	25	ÁREA:	81,37 m ²
				ESCALA:	1 / 300
				DATA:	06/06/2024
		PROPRIETÁRIO: Município de Santo Amaro			

Praça Purificação | S/N | Centro | Santo Amaro-Ba

www.pmsantoamaro.ba.ipmbrasil.org.br/

Este documento foi assinado digitalmente por SERASA Experian
EC3D2991566A0D2208C65CF1C42A7DE8

Prefeitura Municipal de Santo Amaro



De	Para	Âng. Int.	Distância	Coord. E(X)	Coord. N(Y)
1	2	81°01'39"	7,81 m	530.973,2434	8.613.578,0133
2	3	99°47'51"	13,47 m	530.980,5070	8.613.575,1549
3	4	88°34'54"	7,90 m	530.977,7782	8.613.561,9592
4	1	90°35'36"	14,61 m	530.970,0793	8.613.563,7511

RENEE BUZAH
FONTES
BARRETO
NASCIMENTO: 7/96
8831237500

Atestado de firma
digital por RENEE
BUZAH FONTES
BARRETO
NASCIMENTO/98831237
Data: 2024.07.19
122124-0309

Prefeitura Municipal de Santo Amaro


RESP. TÉCN.: Renée Buzahr Fontes Barreto Nascimento CREA: 0500186596	ENDEREÇO:				
	Sacramento - Santo Amaro (BA)				
	LOTE: 21	QUADRA: 25	ÁREA: 109,56 m ²	ESCALA: 1 / 300	DATA: 06/06/2024
PROPRIETÁRIO: Município de Santo Amaro					

Praça Purificação | S/N | Centro | Santo Amaro-Ba

www.pmsantoamaro.ba.ipmbrasil.org.br/

Este documento foi assinado digitalmente por SERASA Experian
EC3D2991566A0D2208C65CF1C42A7DE8

Prefeitura Municipal de Santo Amaro



De	Para	Âng. Int.	Distância	Coord. E(X)	Coord. N(Y)
1	2	79°25'42"	3,55 m	530.980,5070	8.613.575,1549
2	3	97°43'44"	13,19 m	530.983,7967	8.613.573,8086
3	4	85°44'56"	2,86 m	530.980,4877	8.613.561,0380
4	1	97°05'38"	13,47 m	530.977,7782	8.613.561,9592

RENEE BUZÁHR Arquivado de forma
FONTES digital por RENEE
BARRETO BUZÁHR FONTES
NASCIMENTO: 7/961 BARRETO
 8831237500 Data: 2024/07/19
 122124-0309

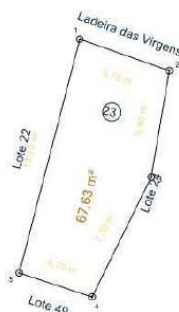
Prefeitura Municipal de Santo Amaro					
RESP. TÉCN.: Renée Buzahr Fontes Barreto Nascimento CREA: 0500186596		ENDEREÇO: Sacramento - Santo Amaro (BA)			
		LOTE: 22	QUADRA: 25	ÁREA: 42,37 m²	ESCALA: 1 / 300
		PROPRIETÁRIO: Município de Santo Amaro			

Praça Purificação | S/N | Centro | Santo Amaro-Ba

www.pmsantoamaro.ba.ipmbrasil.org.br/

Este documento foi assinado digitalmente por SERASA Experian
EC3D2991566A0D2208C65CF1C42A7DE8

Prefeitura Municipal de Santo Amaro



De	Para	Âng. Int.	Distância	Coord. E(X)	Coord. N(Y)
1	2	85°09'41"	5,19 m	530.983,7967	8.613.573,8086
2	3	99°41'50"	5,90 m	530.988,6907	8.613.572,0885
3	4	163°23'43"	7,30 m	530.987,7000	8.613.566,2731
4	5	97°59'18"	4,19 m	530.984,4667	8.613.559,7233
5	1	93°45'29"	13,19 m	530.980,4877	8.613.561,0380

RENEE BUZHR Arquiteta de Forma
 FONTES digital por RENEE
 BARRETO BUZHR FONTES
 NASCIMENTO: BARRETO
 7960 NASCIMENTO/08881237
 8831237500 Data: 2024.07.19
122124-0309

Prefeitura Municipal de Santo Amaro


RESP. TÉCN.: Renée Buzahr Fontes Barreto Nascimento CREA: 0500186596	ENDEREÇO:				
	Sacramento - Santo Amaro (BA)				
	LOTE:	QUADRA:	ÁREA:	ESCALA:	DATA:
23	25	67,63 m ²	1 / 300	06/06/2024	
PROPRIETÁRIO:					
Município de Santo Amaro					

Praça Purificação | S/N | Centro | Santo Amaro-Ba

www.pmsantoamaro.ba.ipmbrasil.org.br/

Este documento foi assinado digitalmente por SERASA Experian
EC3D2991566A0D2208C65CF1C42A7DE8

Prefeitura Municipal de Santo Amaro



De	Para	Âng. Int.	Distância	Coord. E(X)	Coord. N(Y)
1	2	79°08'23"	7,45 m	530.988.6907	8.613.572.0885
2	3	72°57'53"	14,33 m	530.995.6718	8.613.569.4745
3	4	94°25'37"	2,95 m	530.986.9337	8.613.558.1129
4	5	96°51'49"	7,30 m	530.984.4667	8.613.559.7233
5	1	196°36'17"	5,90 m	530.987.7000	8.613.566.2731

RENEE BUZAH Arquivado de forma
FONTES digital por RENEE
BARRITO BUZAH FONTES
NASCIMENTO: 7/96 BARRITO
 8831237500 Data: 2024/07/19
 122124-0309

Prefeitura Municipal de Santo Amaro

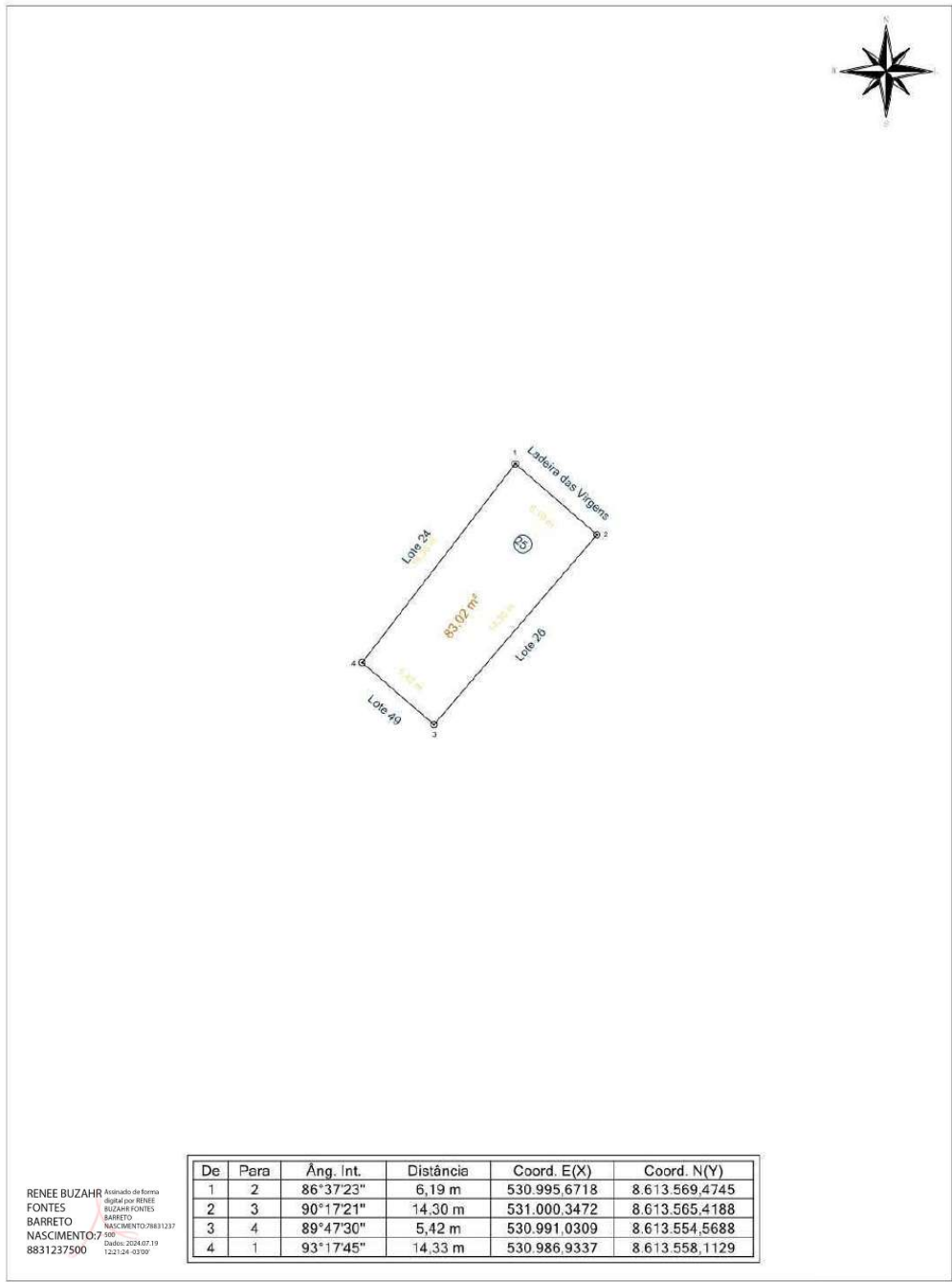
RESP. TÉCN.: Renée Buzahr Fontes Barreto Nascimento CREA: 0500186596	ENDEREÇO:				
	Sacramento - Santo Amaro (BA)				
	LOTE:	QUADRA:	ÁREA:	ESCALA:	DATA:
24	25	63,58 m ²	1 / 300	06/06/2024	
PROPRIETÁRIO:					
Município de Santo Amaro					

Praça Purificação | S/N | Centro | Santo Amaro-Ba

www.pmsantoamaro.ba.ipmbrasil.org.br/

Este documento foi assinado digitalmente por SERASA Experian
EC3D2991566A0D2208C65CF1C42A7DE8

Prefeitura Municipal de Santo Amaro



RENEE BUZAHR Arquiteta de Forma
 FONTES digital por RENEE
 BARRETO BUZAHR FONTES
 NASCIMENTO: BARRETO
 8831237500 NASCIMENTO/08831237
7/960
06/06/2024 07:19
122124-0309'

De	Para	Âng. Int.	Distância	Coord. E(X)	Coord. N(Y)
1	2	86°37'23"	6,19 m	530.995,6718	8.613.569,4745
2	3	90°17'21"	14,30 m	531.000,3472	8.613.565,4188
3	4	89°47'30"	5,42 m	530.991,0309	8.613.554,5688
4	1	93°17'45"	14,33 m	530.986,9337	8.613.558,1129

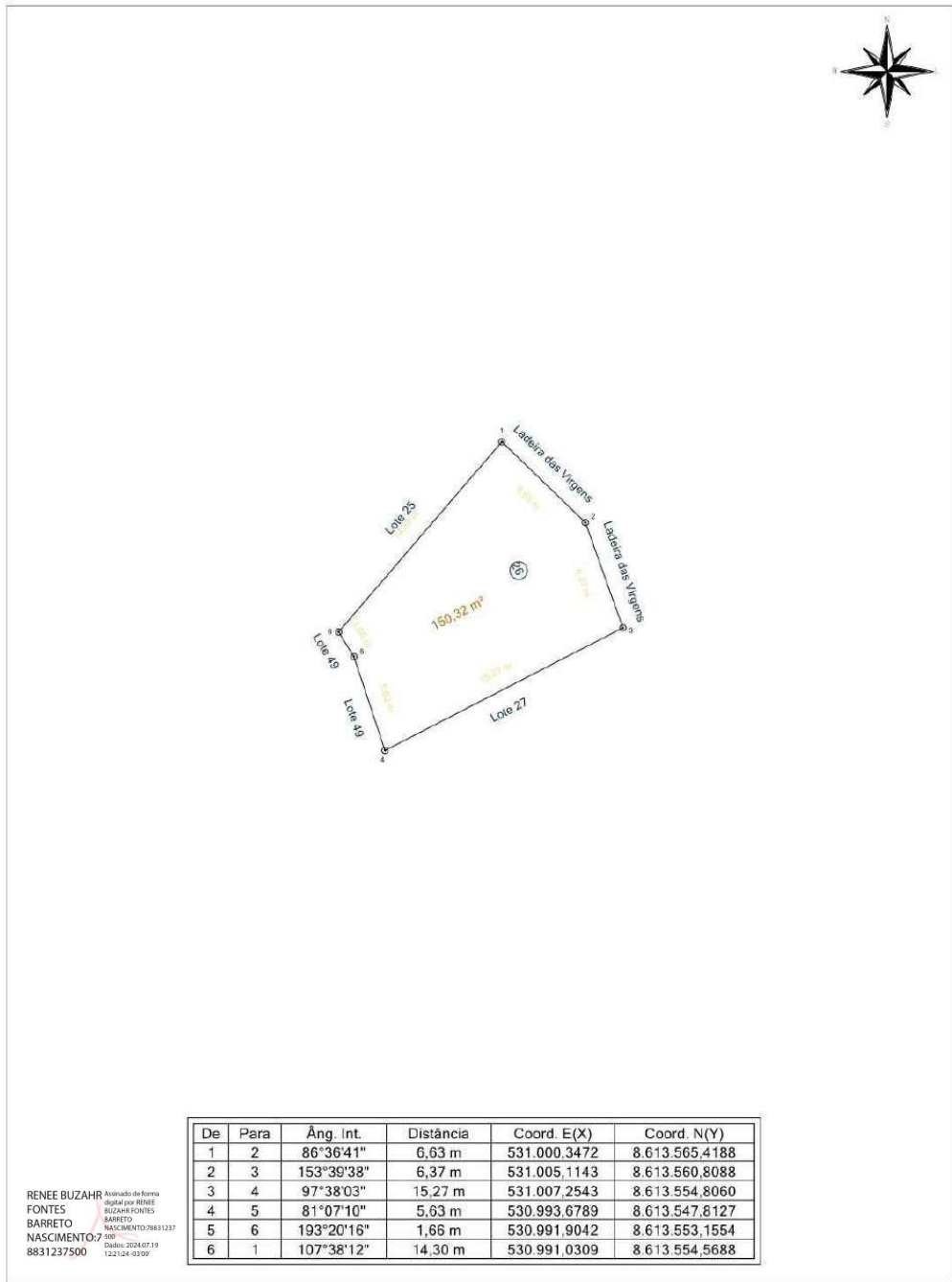
Prefeitura Municipal de Santo Amaro						
RESP. TÉCN.:		ENDEREÇO:				
Renée Buzahr Fontes Barreto Nascimento CREA: 0500186596		Sacramento - Santo Amaro (BA)				
		LOTE:	QUADRA:	ÁREA:	ESCALA:	DATA:
		25	25	83,02 m ²	1 / 300	06/06/2024
		PROPRIETÁRIO:				
		Município de Santo Amaro				

Praça Purificação | S/N | Centro | Santo Amaro-Ba

www.pmsantoamaro.ba.ipmbrasil.org.br/

Este documento foi assinado digitalmente por SERASA Experian
EC3D2991566A0D2208C65CF1C42A7DE8

Prefeitura Municipal de Santo Amaro



De	Para	Âng. Int.	Distância	Coord. E(X)	Coord. N(Y)
1	2	86°36'41"	6,63 m	531.000,3472	8.613.565,4188
2	3	153°39'38"	6,37 m	531.005,1143	8.613.560,8088
3	4	97°38'03"	15,27 m	531.007,2543	8.613.554,8060
4	5	81°07'10"	5,63 m	530.993,6789	8.613.547,8127
5	6	193°20'16"	1,66 m	530.991,9042	8.613.553,1554
6	1	107°38'12"	14,30 m	530.991,0309	8.613.554,5688

RENEE BUZAH Arquivado de forma
FONTES digital por RENEE
BARRETO BUZAH FONTES
NASCIMENTO BARRETO
7/2001 Nascimento: 09/08/1937
8831237500 Data: 2024/07/19
122124-0309

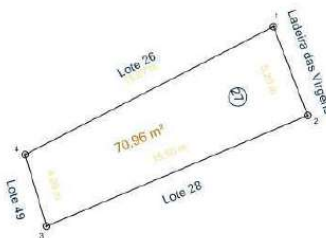
Prefeitura Municipal de Santo Amaro						
RESP. TÉCN.: Renée Buzahr Fontes Barreto Nascimento CREA: 0500186596		ENDEREÇO:				
		Sacramento - Santo Amaro (BA)				
		LOTE:	QUADRA:	ÁREA:	ESCALA:	DATA:
		26	25	150,32 m ²	1 / 300	06/06/2024
		PROPRIETÁRIO:				
		Município de Santo Amaro				

Praça Purificação | S/N | Centro | Santo Amaro-Ba

www.pmsantoamaro.ba.ipmbrasil.org.br/

Este documento foi assinado digitalmente por SERASA Experian
EC3D2991566A0D2208C65CF1C42A7DE8

Prefeitura Municipal de Santo Amaro



RENEE BUZAHR Arquiteta de Forma
FONTES digital por RENEE
BARRETO BUZAHR FONTES
NASCIMENTO: BARRETO
7/961 NASCIMENTO:098831237
8831237500 Data: 2024/07/19
122124-0309

De	Para	Âng. Int.	Distância	Coord. E(X)	Coord. N(Y)
1	2	83°46'38"	5,20 m	531.007,2543	8.613.554,8060
2	3	91°57'18"	15,50 m	531.009,1208	8.613.549,9518
3	4	83°38'20"	4,09 m	530.994,8481	8.613.543,8972
4	1	100°37'44"	15,27 m	530.993,6789	8.613.547,8127

Prefeitura Municipal de Santo Amaro

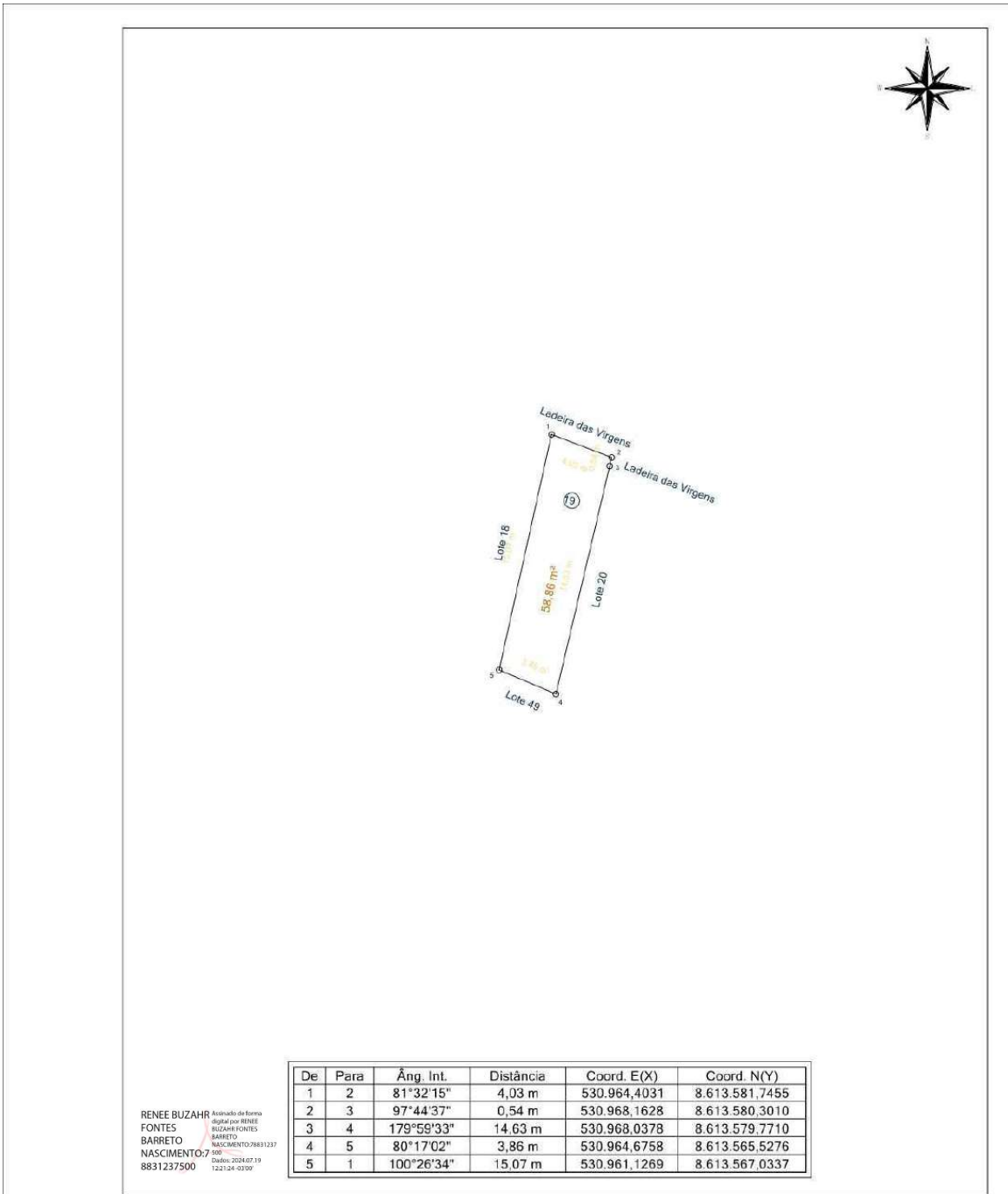
RESP. TÉCN.: Renée Buzahr Fontes Barreto Nascimento CREA: 0500186596	ENDEREÇO: Sacramento - Santo Amaro (BA)				
	LOTE: 27	QUADRA: 25	ÁREA: 70,96 m²	ESCALA: 1 / 300	DATA: 06/06/2024
	PROPRIETÁRIO: Município de Santo Amaro				

Praça Purificação | S/N | Centro | Santo Amaro-Ba

www.pmsantoamaro.ba.ipmbrasil.org.br/

Este documento foi assinado digitalmente por SERASA Experian
EC3D2991566A0D2208C65CF1C42A7DE8

Prefeitura Municipal de Santo Amaro



De	Para	Âng. Int.	Distância	Coord. E(X)	Coord. N(Y)
1	2	81°32'15"	4,03 m	530.964,4031	8.613.581,7455
2	3	97°44'37"	0,54 m	530.968,1628	8.613.580,3010
3	4	179°59'33"	14,63 m	530.968,0378	8.613.579,7710
4	5	80°17'02"	3,86 m	530.964,6758	8.613.565,5276
5	1	100°26'34"	15,07 m	530.961,1269	8.613.567,0337

RENEE BUZHR Arquiteta de Forma
 FONTES digital por RENEE
 BARRETO BUZHR FONTES
 NASCIMENTO: BARRETO
 7960 NASCIMENTO/08831237
 8831237500 Data: 2024.07.19
122124-0309

Prefeitura Municipal de Santo Amaro					
RESP. TÉCN.: Renée Buzahr Fontes Barreto Nascimento CREA: 0500186596		ENDEREÇO: Sacramento - Santo Amaro (BA)			
LOTE: 19	QUADRA: 25	ÁREA: 58,86 m ²	ESCALA: 1 / 300	DATA: 06/06/2024	
PROPRIETÁRIO: Município de Santo Amaro					

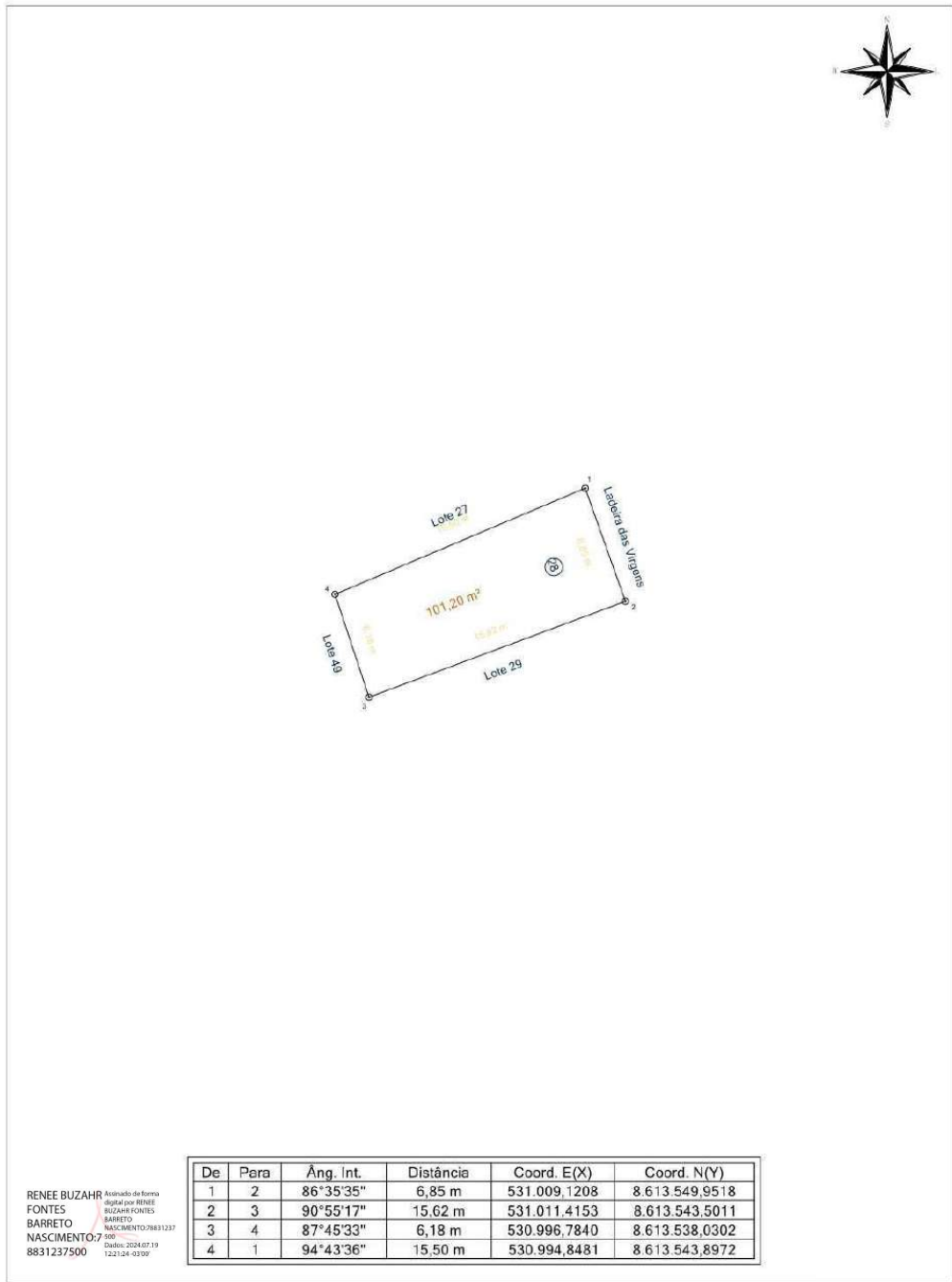
A4 = (297mm x 210mm)

Praça Purificação | S/N | Centro | Santo Amaro-Ba

www.pmsantoamaro.ba.ipmbrasil.org.br/

Este documento foi assinado digitalmente por SERASA Experian
EC3D2991566A0D2208C65CF1C42A7DE8

Prefeitura Municipal de Santo Amaro



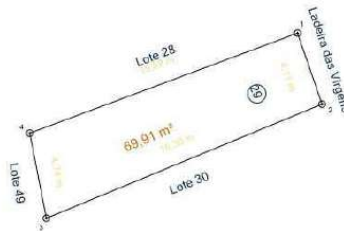
Prefeitura Municipal de Santo Amaro						
RESP. TÉCN.:		ENDEREÇO:				
Renée Buzahr Fontes Barreto Nascimento CREA: 0500186596		Sacramento - Santo Amaro (BA)				
		LOTE: 28	QUADRA: 25	ÁREA: 101,20 m²	ESCALA: 1 / 300	DATA: 06/06/2024
		PROPRIETÁRIO: Município de Santo Amaro				

Praça Purificação | S/N | Centro | Santo Amaro-Ba

www.pmsantoamaro.ba.ipmbrasil.org.br/

Este documento foi assinado digitalmente por SERASA Experian
EC3D2991566A0D2208C65CF1C42A7DE8

Prefeitura Municipal de Santo Amaro



De	Para	Âng. Int.	Distância	Coord. E(X)	Coord. N(Y)
1	2	88°32'05"	4,11 m	531.011,4153	8.613.543,5011
2	3	93°27'44"	16,30 m	531.012,7545	8.613.539,6197
3	4	78°32'05"	4,74 m	530.997,6906	8.613.533,3805
4	1	99°28'06"	15,62 m	530.996,7840	8.613.538,0302

RENEE BUZAHR Arquiteta de Forma
FONTES digital por RENEE
BARRETO BUZAHR FONTES
NASCIMENTO BARRETO
8831237500 NASCIMENTO/08831237
7/06/2024 Data: 2024/07/19
122124-0309

Prefeitura Municipal de Santo Amaro


RESP. TÉCN.: Renée Buzahr Fontes Barreto Nascimento CREA: 0500186596	ENDEREÇO: Sacramento - Santo Amaro (BA)				
	LOTE: 29	QUADRA: 25	ÁREA: 69,91 m²	ESCALA: 1 / 300	DATA: 06/06/2024
	PROPRIETÁRIO: Município de Santo Amaro				

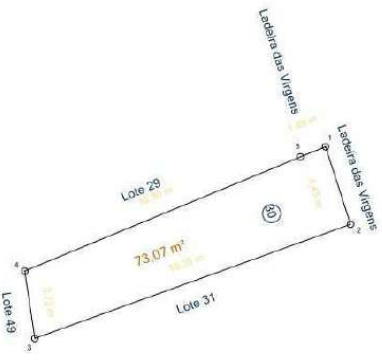
Praça Purificação | S/N | Centro | Santo Amaro-Ba

www.pmsantoamaro.ba.ipmbrasil.org.br/

Este documento foi assinado digitalmente por SERASA Experian
EC3D2991566A0D2208C65CF1C42A7DE8

Prefeitura Municipal de Santo Amaro





De	Para	Âng. Int.	Distância	Coord. E(X)	Coord. N(Y)
1	2	85°49'15"	4,45 m	531.014,1311	8.613.540,1776
2	3	91°59'50"	18,35 m	531.015,4988	8.613.535,9381
3	4	78°39'43"	3,72 m	530.998,2433	8.613.529,6994
4	5	103°57'33"	16,30 m	530.997,6906	8.613.533,3805
5	1	179°33'40"	1,49 m	531.012,7545	8.613.539,6197

RENEE BUZHR Arquiteta de Forma
 FONTES digital por RENEE
 BARRETO BUZHR FONTES
 NASCIMENTO: BARRETO
 8831237500 NASCIMENTO: 098831237
7/2001
20/06/2024 07:19
122124 - 0309'

Prefeitura Municipal de Santo Amaro

RESP. TÉCN.: Renée Buzahr Fontes Barreto Nascimento CREA: 0500186596	ENDEREÇO: Sacramento - Santo Amaro (BA)
	LOTE: 30 QUADRA: 25 ÁREA: 73,07 m² ESCALA: 1 / 300 DATA: 06/06/2024
	PROPRIETÁRIO: Município de Santo Amaro

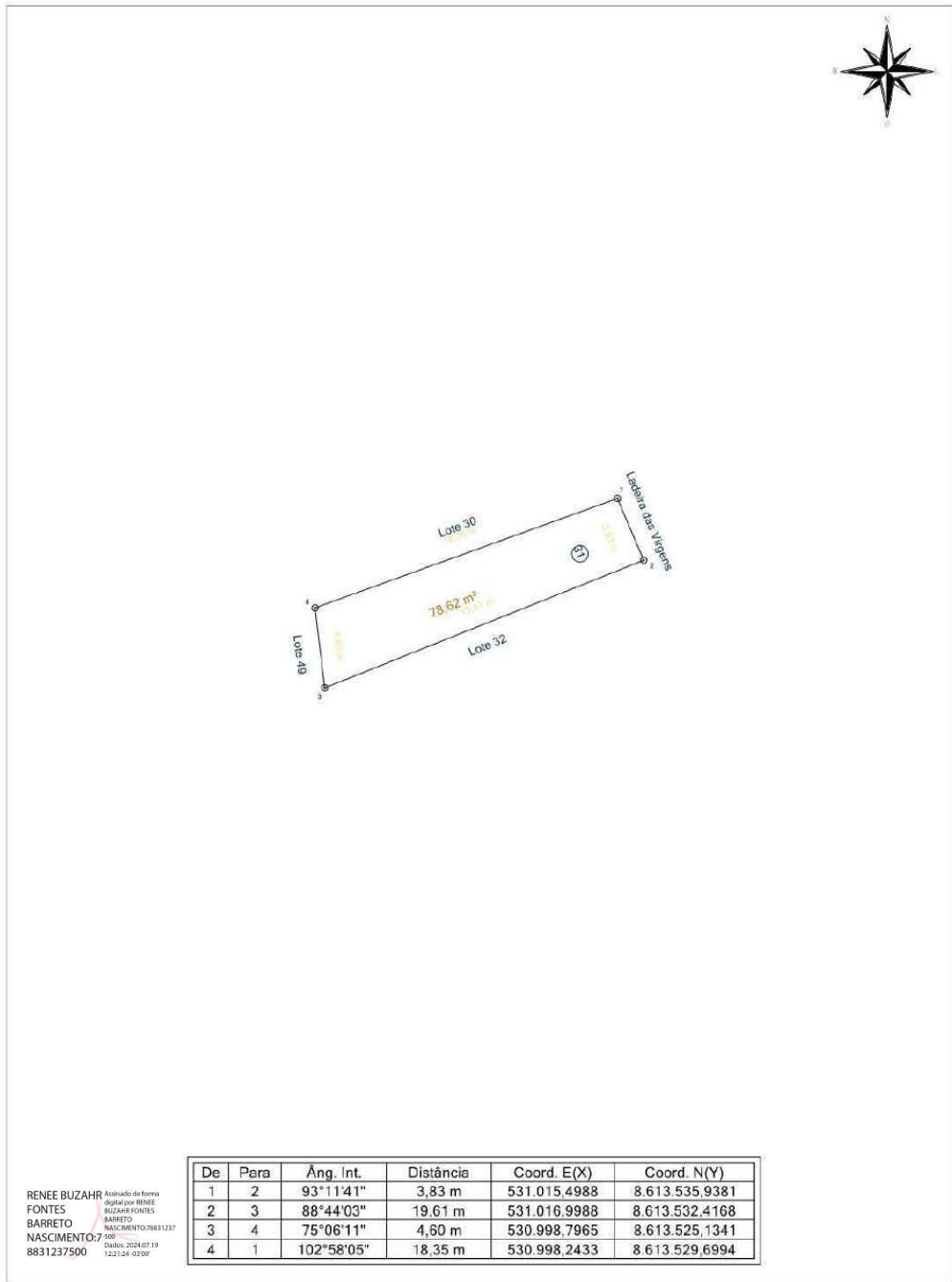
A4 = (297mm x 210mm)

Praça Purificação | S/N | Centro | Santo Amaro-Ba

www.pmsantoamaro.ba.ipmbrasil.org.br/

Este documento foi assinado digitalmente por SERASA Experian
EC3D2991566A0D2208C65CF1C42A7DE8

Prefeitura Municipal de Santo Amaro



RENEE BUZAHR Atestado de Firma
 FONTES digital por RENEE
 BARRETO BUZAHR FONTES
 NASCIMENTO: BARRETO
 8831237500 NASCIMENTO: 09/08/1983
7/2001 Diário: 2024/07/19
122124-0309

De	Para	Âng. Int.	Distância	Coord. E(X)	Coord. N(Y)
1	2	93°11'41"	3,83 m	531.015,4988	8.613.535,9381
2	3	88°44'03"	19,61 m	531.016,9988	8.613.532,4168
3	4	75°06'11"	4,60 m	530.998,7965	8.613.525,1341
4	1	102°58'05"	18,35 m	530.998,2433	8.613.529,6994

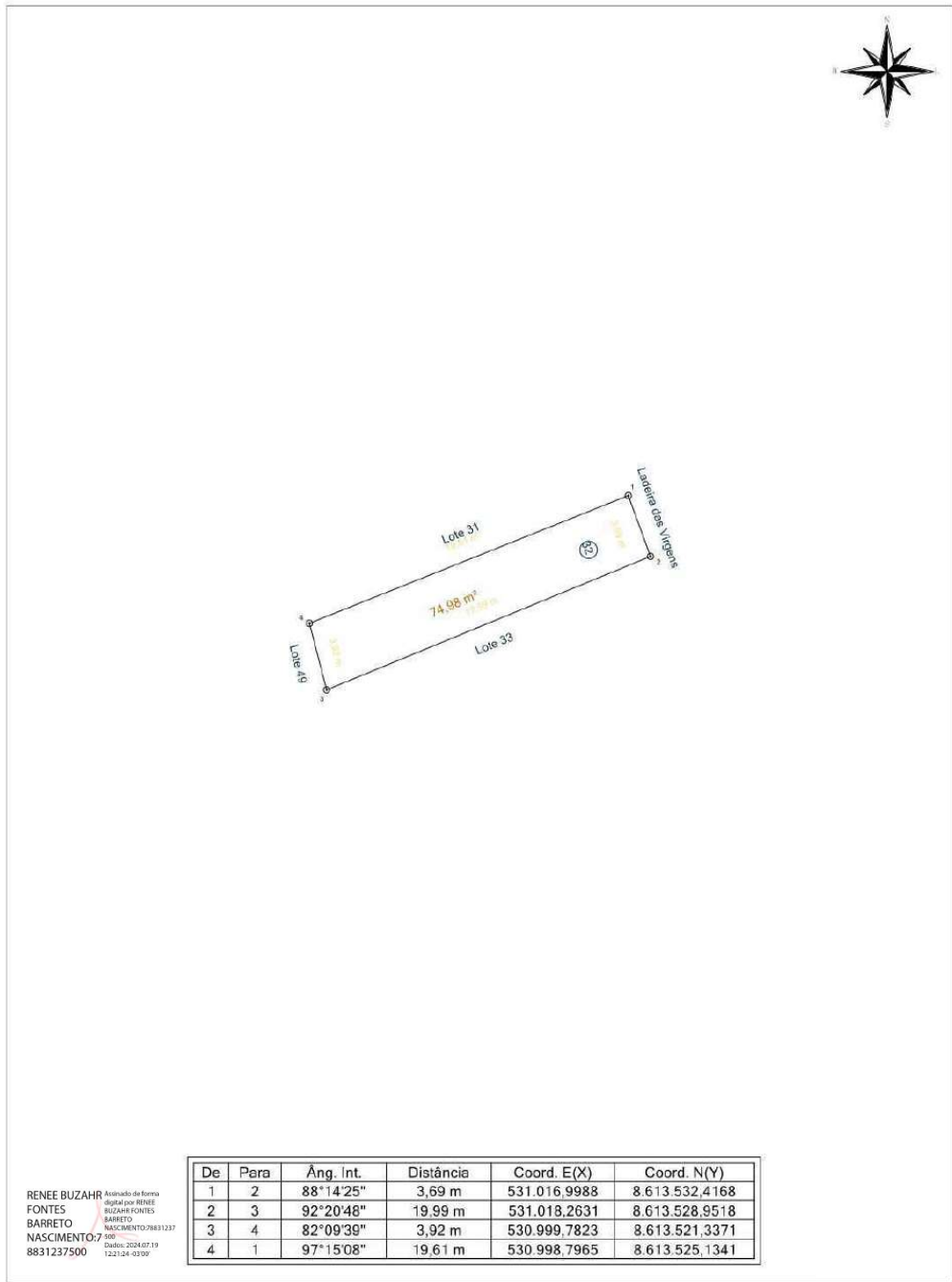
Prefeitura Municipal de Santo Amaro					
RESP. TÉCN.: Renée Buzahr Fontes Barreto Nascimento CREA: 0500186596		ENDEREÇO: Sacramento - Santo Amaro (BA)			
LOTE: 31	QUADRA: 25	ÁREA: 78,62 m²	ESCALA: 1 / 300	DATA: 06/06/2024	
PROPRIETÁRIO: Município de Santo Amaro					

Praça Purificação | S/N | Centro | Santo Amaro-Ba

www.pmsantoamaro.ba.ipmbrasil.org.br/

Este documento foi assinado digitalmente por SERASA Experian
EC3D2991566A0D2208C65CF1C42A7DE8

Prefeitura Municipal de Santo Amaro



De	Para	Âng. Int.	Distância	Coord. E(X)	Coord. N(Y)
1	2	88°14'25"	3,69 m	531.016,9988	8.613.532,4168
2	3	92°20'46"	19,99 m	531.018,2631	8.613.528,9518
3	4	82°09'39"	3,92 m	530.999,7823	8.613.521,3371
4	1	97°15'08"	19,61 m	530.998,7965	8.613.525,1341

RENEE BUZAHR FONTES BARRETO NASCIMENTO
Arquiteta de Forma
 digital por RENEE
 BUZAHR FONTES
 BARRETO NASCIMENTO/98831237
 7/960
 CREA: 2024/07.19
 122124-0309

Prefeitura Municipal de Santo Amaro

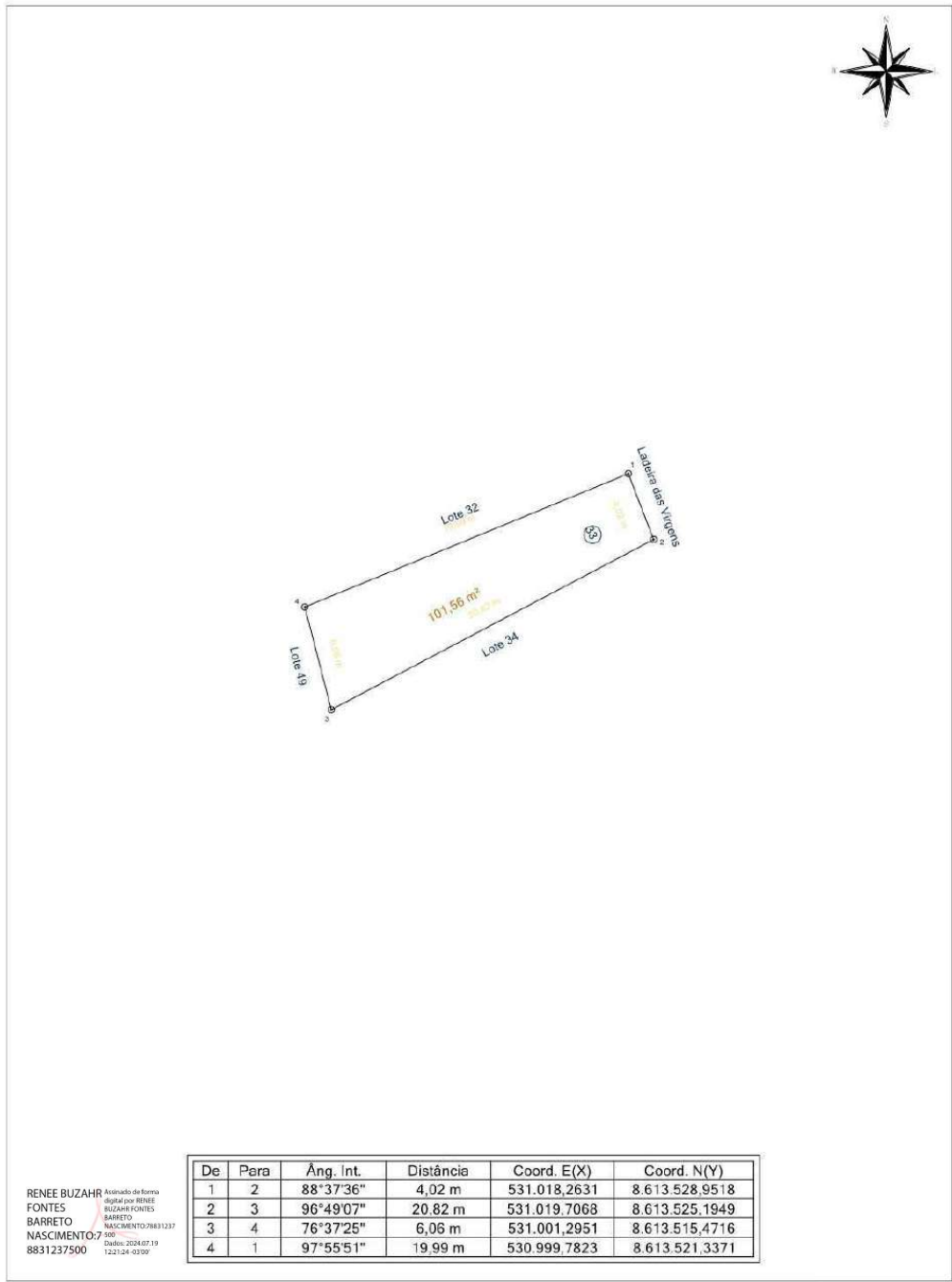
RESP. TÉCN.: Renée Buzahr Fontes Barreto Nascimento CREA: 0500186596		ENDEREÇO: Sacramento - Santo Amaro (BA)			
		LOTE: 32	QUADRA: 25	ÁREA: 74,98 m ²	ESCALA: 1 / 300
		PROPRIETÁRIO: Município de Santo Amaro			

Praça Purificação | S/N | Centro | Santo Amaro-Ba

www.pmsantoamaro.ba.ipmbrasil.org.br/

Este documento foi assinado digitalmente por SERASA Experian
EC3D2991566A0D2208C65CF1C42A7DE8

Prefeitura Municipal de Santo Amaro



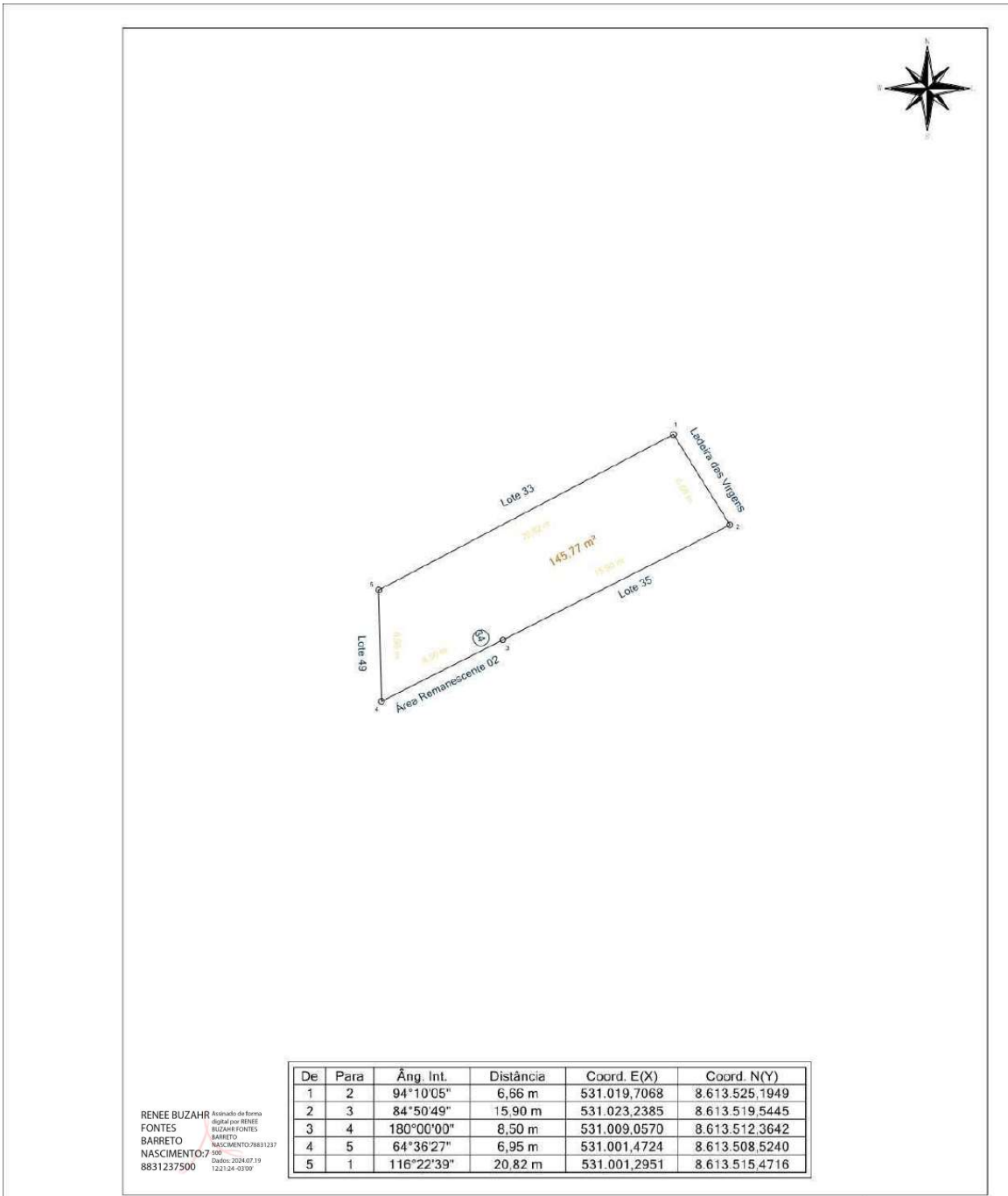
Prefeitura Municipal de Santo Amaro					
RESP. TÉCN.: Renée Buzahr Fontes Barreto Nascimento CREA: 0500186596	ENDEREÇO: Sacramento - Santo Amaro (BA)				
LOTE: 33	QUADRA: 25	ÁREA: 101,56 m²	ESCALA: 1 / 300	DATA: 06/06/2024	
PROPRIETÁRIO: Município de Santo Amaro					

Praça Purificação | S/N | Centro | Santo Amaro-Ba

www.pmsantoamaro.ba.ipmbrasil.org.br/

Este documento foi assinado digitalmente por SERASA Experian
EC3D2991566A0D2208C65CF1C42A7DE8

Prefeitura Municipal de Santo Amaro



RENEE BUZAHR Arquiteta de Forma
 FONTES digital por RENEE
 BARRETO BUZAHR FONTES
 NASCIMENTO: BARRETO
 7960 NASCIMENTO/08831237
 8831237500 06/06: 2024/07/19
122124-0309

Prefeitura Municipal de Santo Amaro						
RESP. TÉCN.:		ENDEREÇO:				
Renée Buzahr Fontes Barreto Nascimento CREA: 0500186596		Sacramento - Santo Amaro (BA)				
		LOTE:	QUADRA:	ÁREA:	ESCALA:	DATA:
		34	25	145,77 m ²	1 / 300	06/06/2024
		PROPRIETÁRIO:				
		Município de Santo Amaro				

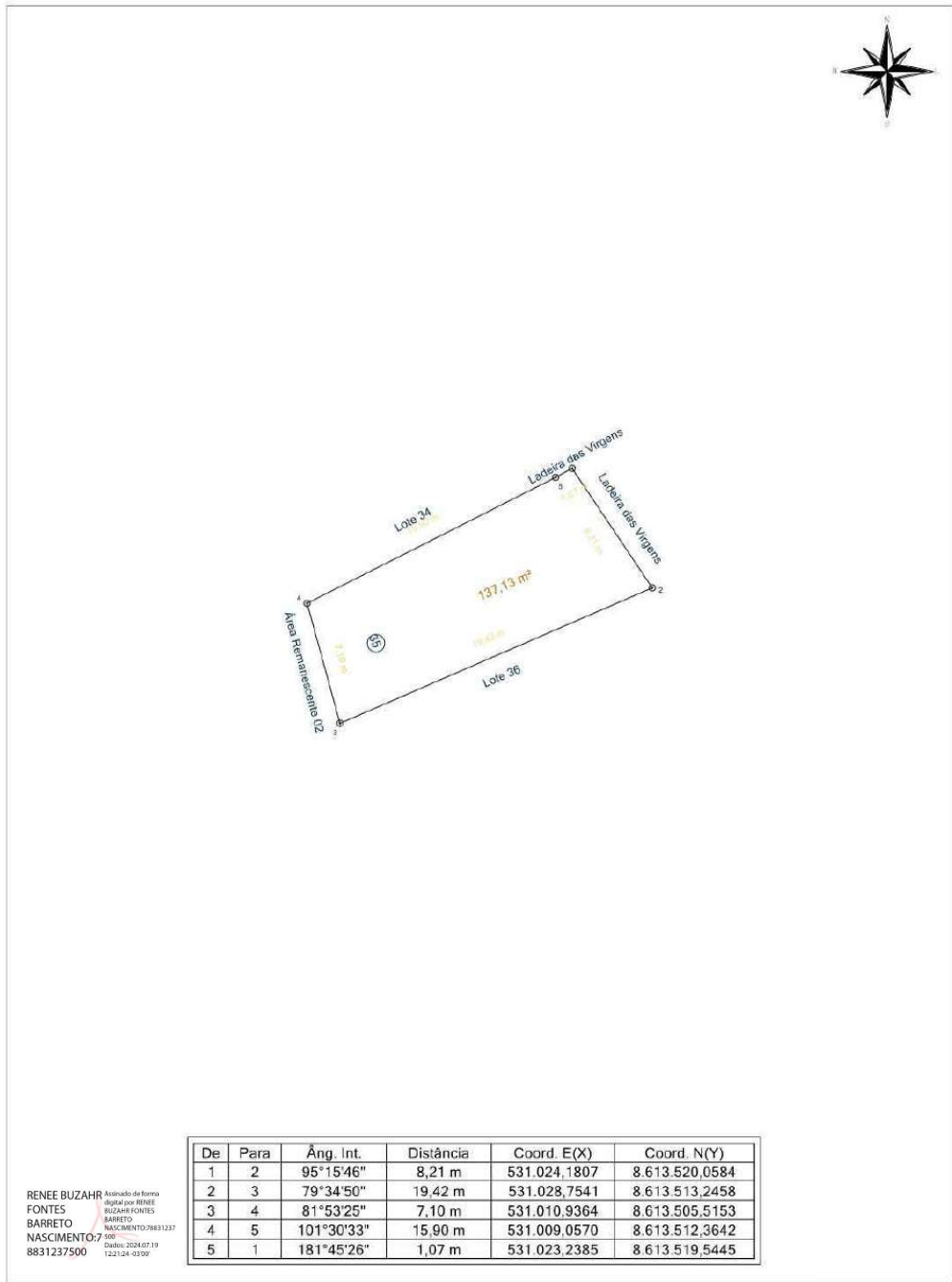
A4 = (297mm x 210mm)

Praça Purificação | S/N | Centro | Santo Amaro-Ba

www.pmsantoamaro.ba.ipmbrasil.org.br/

Este documento foi assinado digitalmente por SERASA Experian
EC3D2991566A0D2208C65CF1C42A7DE8

Prefeitura Municipal de Santo Amaro



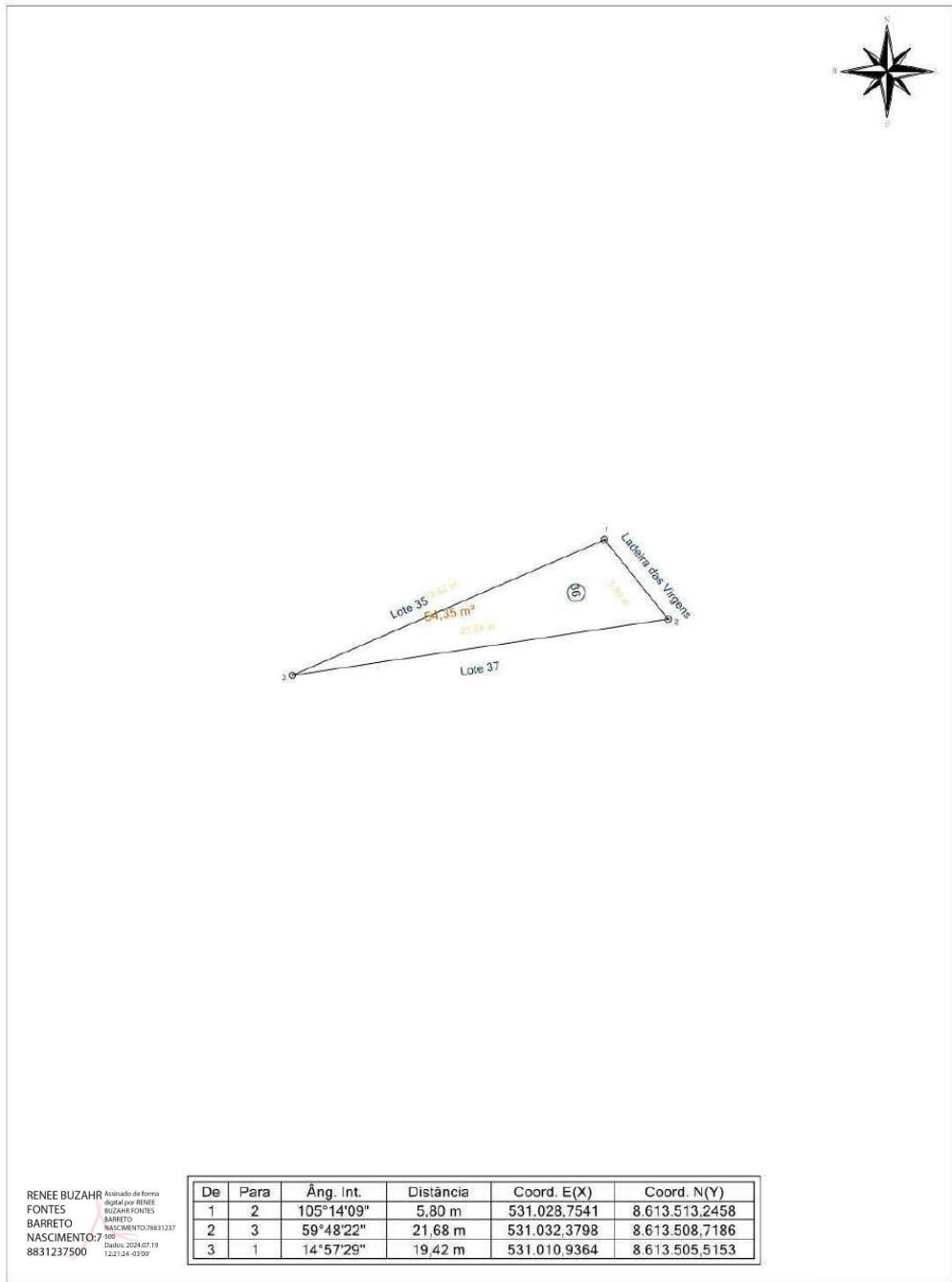
Prefeitura Municipal de Santo Amaro					
RESP. TÉCN.:		ENDEREÇO:			
Renée Buzahr Fontes Barreto Nascimento CREA: 0500186596		Sacramento - Santo Amaro (BA)			
		LOTE: 35	QUADRA: 25	ÁREA: 137,13 m²	ESCALA: 1 / 300
PROPRIETÁRIO:		Município de Santo Amaro			
				DATA: 06/06/2024	

Praça Purificação | S/N | Centro | Santo Amaro-Ba

www.pmsantoamaro.ba.ipmbrasil.org.br/

Este documento foi assinado digitalmente por SERASA Experian
EC3D2991566A0D2208C65CF1C42A7DE8

Prefeitura Municipal de Santo Amaro



RENEE BUZAHR Arquiteta de Forma
FONTES digital por RENEE
BARRETO BUZAHR FONTES
NASCIMENTO: BARRETO
7960 NASCIMENTO: 08881237
8831237500 Diário: 2024/07/19
122124-0309

De	Para	Âng. Int.	Distância	Coord. E(X)	Coord. N(Y)
1	2	105°14'09"	5,80 m	531.028,7541	8.613.513,2458
2	3	59°48'22"	21,68 m	531.032,3798	8.613.508,7186
3	1	14°57'29"	19,42 m	531.010,9364	8.613.505,5153

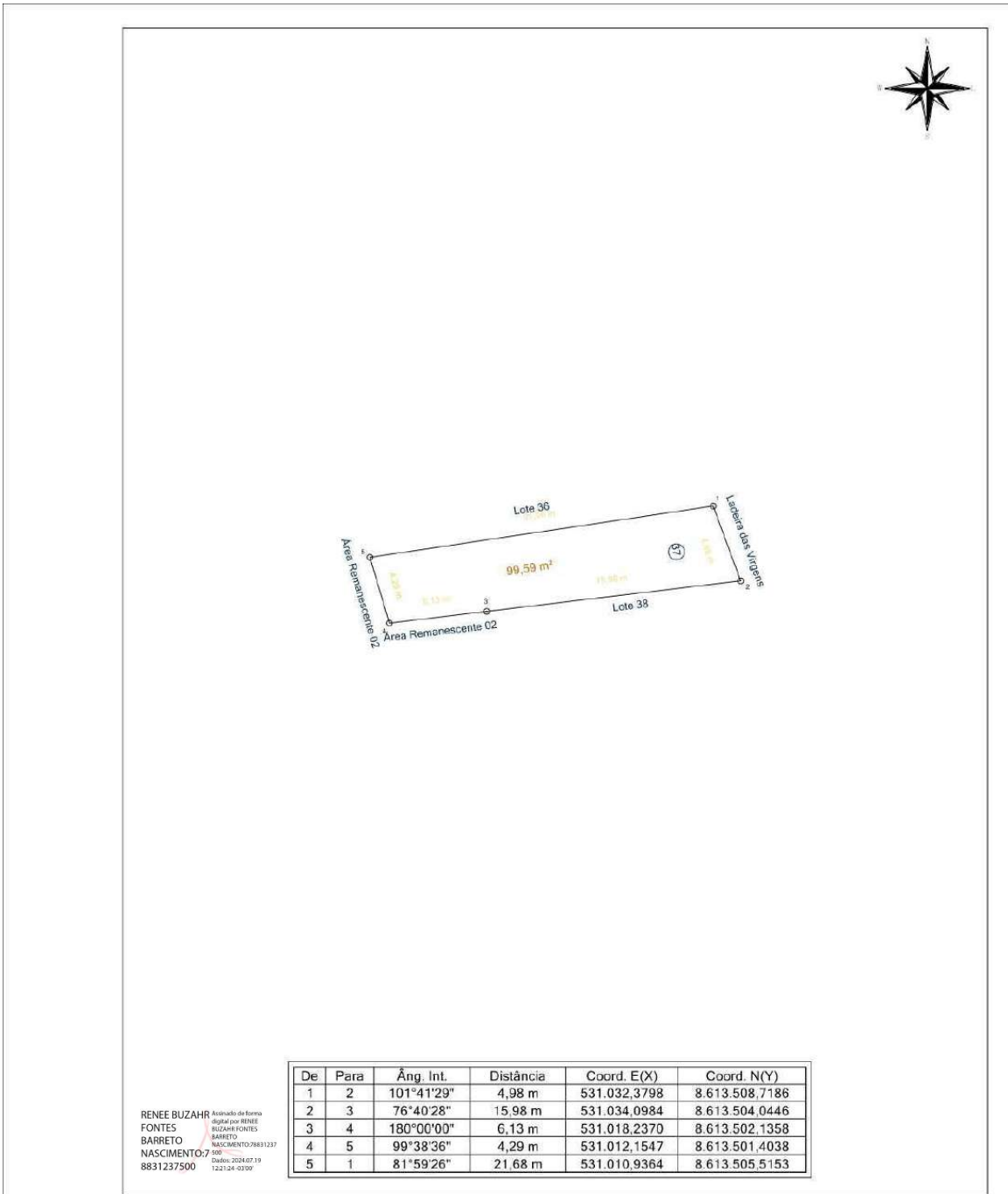
Prefeitura Municipal de Santo Amaro						
RESP. TÉCN.: Renée Buzahr Fontes Barreto Nascimento CREA: 0500186596		ENDEREÇO: Sacramento - Santo Amaro (BA)				
		LOTE:	QUADRA:	ÁREA:	ESCALA:	DATA:
		36	25	54,35 m ²	1 / 300	06/06/2024
		PROPRIETÁRIO: Município de Santo Amaro				

Praça Purificação | S/N | Centro | Santo Amaro-Ba

www.pmsantoamaro.ba.ipmbrasil.org.br/

Este documento foi assinado digitalmente por SERASA Experian
EC3D2991566A0D2208C65CF1C42A7DE8

Prefeitura Municipal de Santo Amaro



De	Para	Âng. Int.	Distância	Coord. E(X)	Coord. N(Y)
1	2	101°41'29"	4,98 m	531.032,3798	8.613.508,7186
2	3	76°40'28"	15,98 m	531.034,0984	8.613.504,0446
3	4	180°00'00"	6,13 m	531.018,2370	8.613.502,1358
4	5	99°38'36"	4,29 m	531.012,1547	8.613.501,4038
5	1	81°59'26"	21,68 m	531.010,9364	8.613.505,5153

RENEE BUZAHR Arquiteta de Forma
 FONTES digital por RENEE
 BARRETO BUZAHR FONTES
 NASCIMENTO: 7/96 BARRETO
 8831237500 NASCIMENTO: 098831237
06/06/2024 07:19
122124-0309'

Prefeitura Municipal de Santo Amaro					
RESP. TÉCN.: Renée Buzahr Fontes Barreto Nascimento CREA: 0500186596		ENDEREÇO: Sacramento - Santo Amaro (BA)			
LOTE: 37	QUADRA: 25	ÁREA: 99,59 m²	ESCALA: 1 / 300	DATA: 06/06/2024	
PROPRIETÁRIO: Município de Santo Amaro					

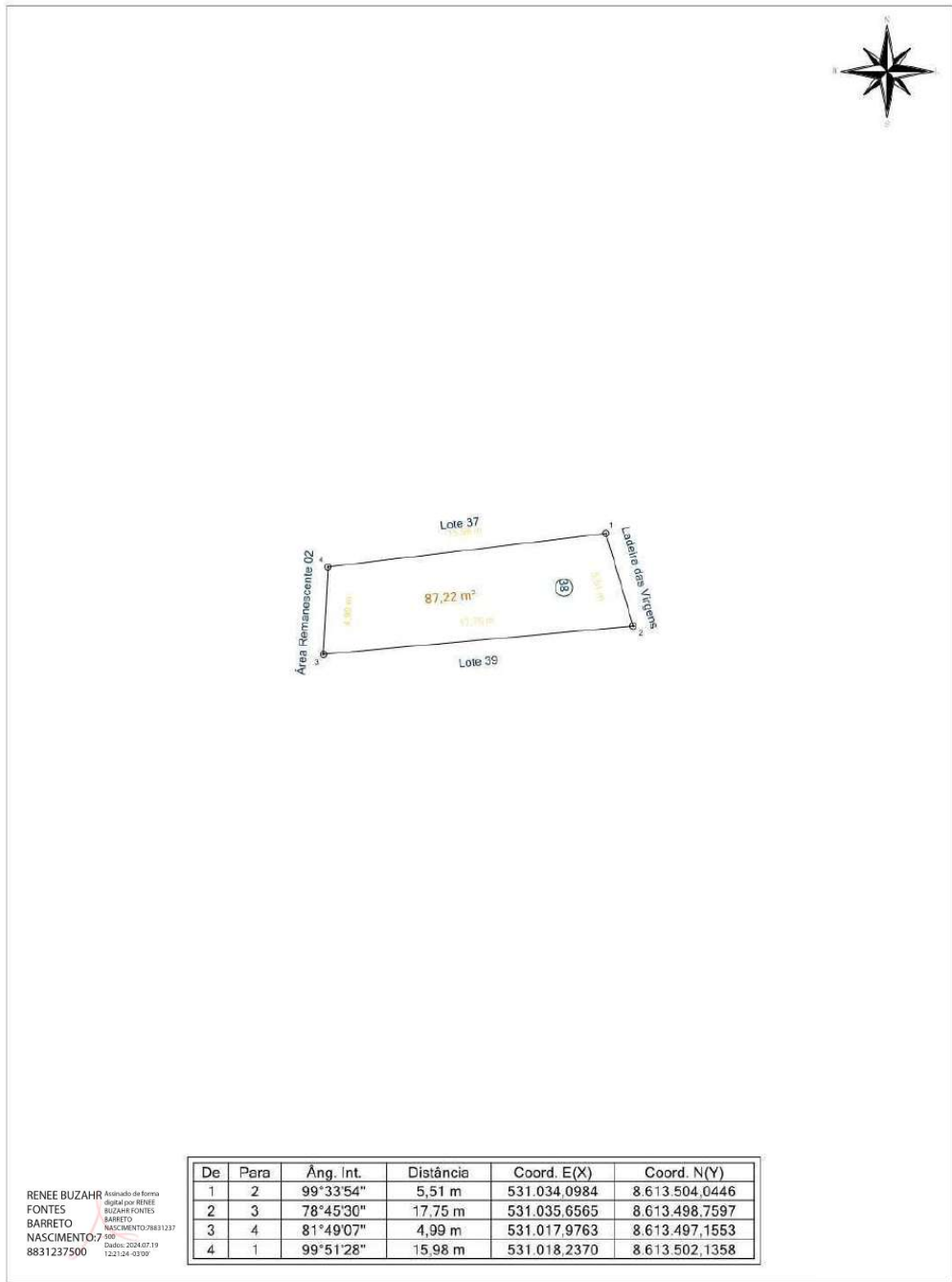
A4 = (297mm x 210mm)

Praça Purificação | S/N | Centro | Santo Amaro-Ba

www.pmsantoamaro.ba.ipmbrasil.org.br/

Este documento foi assinado digitalmente por SERASA Experian
EC3D2991566A0D2208C65CF1C42A7DE8

Prefeitura Municipal de Santo Amaro



De	Para	Âng. Int.	Distância	Coord. E(X)	Coord. N(Y)
1	2	99°33'54"	5,51 m	531.034,0984	8.613.504,0446
2	3	78°45'30"	17,75 m	531.035,6565	8.613.498,7597
3	4	81°49'07"	4,99 m	531.017,9763	8.613.497,1553
4	1	99°51'28"	15,98 m	531.018,2370	8.613.502,1358

RENEE BUZAZH FONTES BARRETO NASCIMENTO
Arquiteta de Forma Digital por RENEE BUZAZH FONTES BARRETO NASCIMENTO/08831237
 7/2001
 CREA: 2024/07.19
 122124-0309

Prefeitura Municipal de Santo Amaro

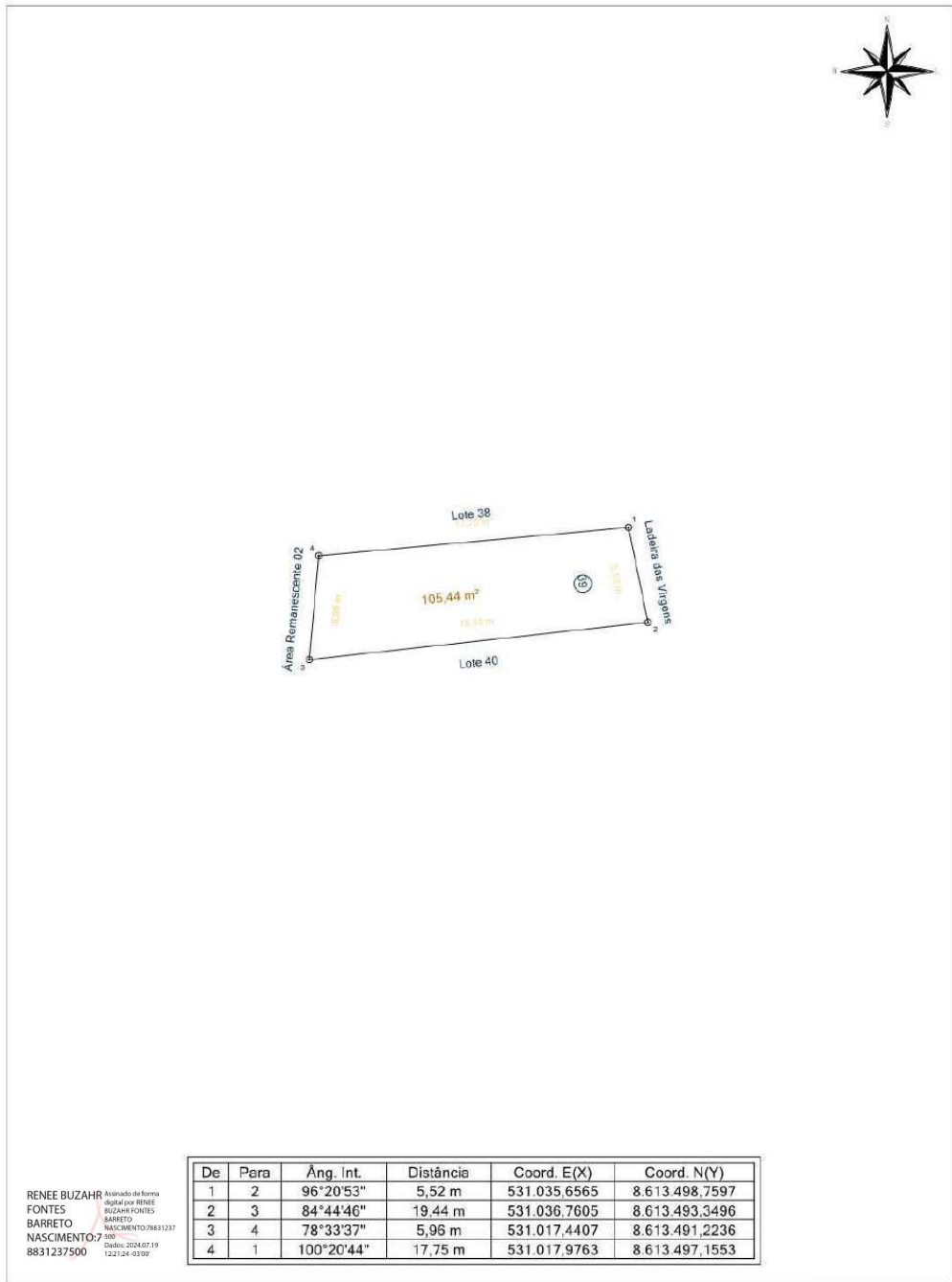
RESP. TÉCN.: Renée Buzahr Fontes Barreto Nascimento CREA: 0500186596	ENDEREÇO:				
	Sacramento - Santo Amaro (BA)				
	LOTE: 38	QUADRA: 25	ÁREA: 87,22 m ²	ESCALA: 1 / 300	DATA: 06/06/2024
PROPRIETÁRIO: Município de Santo Amaro					

Praça Purificação | S/N | Centro | Santo Amaro-Ba

www.pmsantoamaro.ba.ipmbrasil.org.br/

Este documento foi assinado digitalmente por SERASA Experian
EC3D2991566A0D2208C65CF1C42A7DE8

Prefeitura Municipal de Santo Amaro



RENEE BUZÁHR Arquiteta de Forma
 FONTES digital por RENEE
 BARRETO BUZÁHR FONTES
 NASCIMENTO: BARRETO
 8831237500 NASCIMENTO: 098831237
7/2001
Diário: 2024.07.19
122124-0309'

Prefeitura Municipal de Santo Amaro


RESP. TÉCN.: Renée Buzahr Fontes Barreto Nascimento CREA: 0500186596	ENDEREÇO:				
	Sacramento - Santo Amaro (BA)				
	LOTE:	QUADRA:	ÁREA:	ESCALA:	DATA:
	39	25	105,44 m ²	1 / 300	06/06/2024
PROPRIETÁRIO:					
Município de Santo Amaro					

Praça Purificação | S/N | Centro | Santo Amaro-Ba

www.pmsantoamaro.ba.ipmbrasil.org.br/

Este documento foi assinado digitalmente por SERASA Experian
EC3D2991566A0D2208C65CF1C42A7DE8

Prefeitura Municipal de Santo Amaro



RENEE BUZAHR Arquiteta de Forma
 FONTES digital por RENEE
 BARRETO BUZAHR FONTES
 NASCIMENTO: BARRETO
 8831237500 NASCIMENTO: 07/06/1990
122124-0309

De	Para	Âng. Int.	Distância	Coord. E(X)	Coord. N(Y)
1	2	90°09'17"	3,16 m	531.151,0700	8.613.327,2213
2	3	89°21'42"	9,46 m	531.153,4931	8.613.325,1881
3	4	96°00'34"	3,10 m	531.147,3297	8.613.318,0068
4	1	84°28'27"	9,75 m	531.144,7808	8.613.319,7671

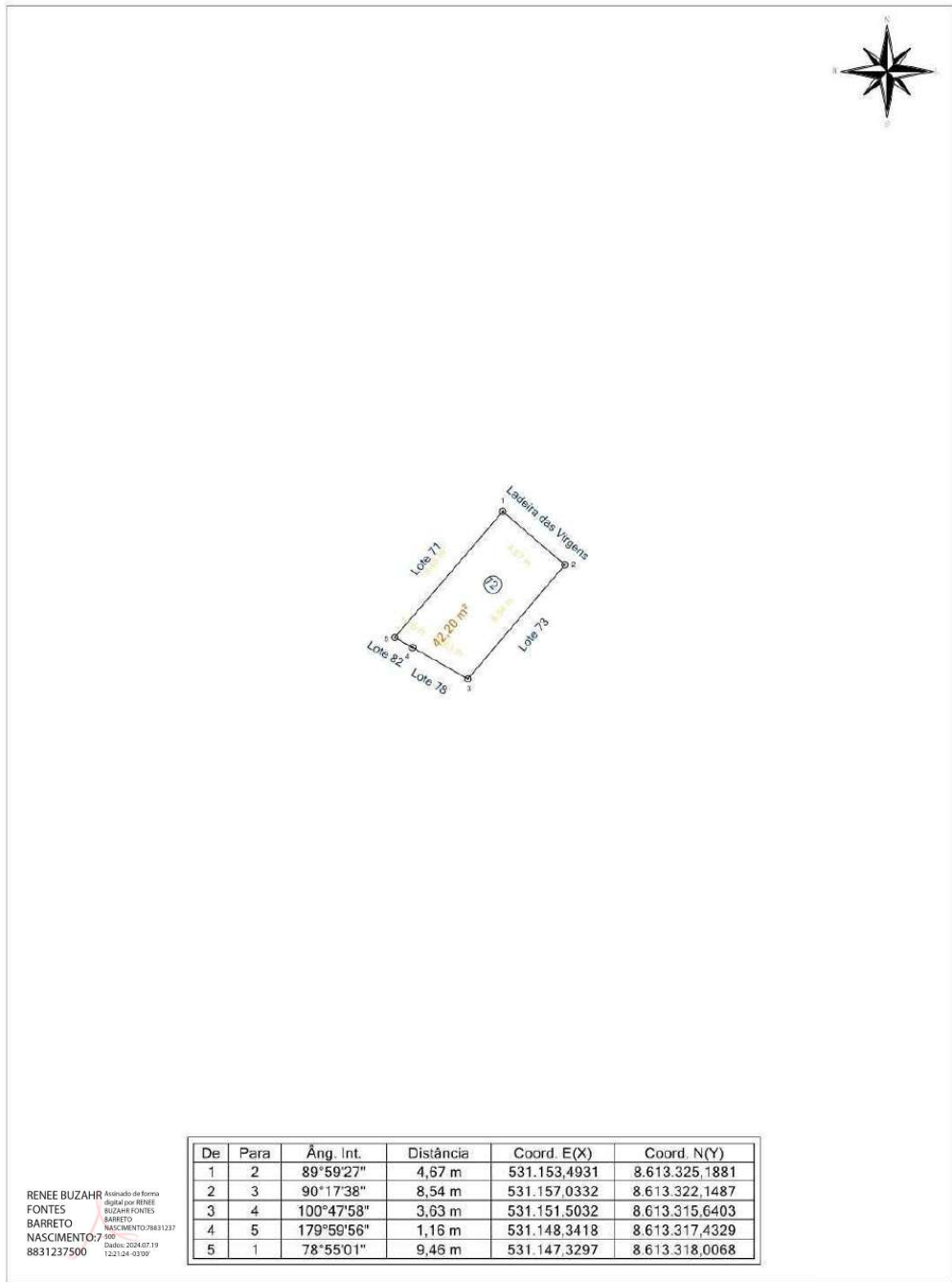
Prefeitura Municipal de Santo Amaro					
RESP. TÉCN.:		ENDEREÇO:			
Renée Buzahr Fontes Barreto Nascimento CREA: 0500186596		Sacramento - Santo Amaro (BA)			
		LOTE: 71	QUADRA: 25	ÁREA: 30,00 m²	ESCALA: 1 / 300
		PROPRIETÁRIO: Município de Santo Amaro			

Praça Purificação | S/N | Centro | Santo Amaro-Ba

www.pmsantoamaro.ba.ipmbrasil.org.br/

Este documento foi assinado digitalmente por SERASA Experian
EC3D2991566A0D2208C65CF1C42A7DE8

Prefeitura Municipal de Santo Amaro



De	Para	Âng. Int.	Distância	Coord. E(X)	Coord. N(Y)
1	2	89°59'27"	4,67 m	531.153,4931	8.613.325,1881
2	3	90°17'38"	8,54 m	531.157,0332	8.613.322,1487
3	4	100°47'58"	3,63 m	531.151,5032	8.613.315,6403
4	5	179°59'56"	1,16 m	531.148,3418	8.613.317,4329
5	1	78°55'01"	9,46 m	531.147,3297	8.613.318,0068

RENEE BUZAH Arquivado de forma
FONTES digital por RENEE
BUZAH FONTES
BARRETO NASCIMENTO/08831237
NASCIMENTO: 7/96
06/06/2024 07:19
122124-0309


Prefeitura Municipal de Santo Amaro					
RESP. TÉCN.: Renée Buzahr Fontes Barreto Nascimento CREA: 0500186596		ENDEREÇO: Sacramento - Santo Amaro (BA)			
LOTE:	QUADRA:	ÁREA:	ESCALA:	DATA:	
72	25	42,20 m ²	1 / 300	06/06/2024	
PROPRIETÁRIO: Município de Santo Amaro					

Praça Purificação | S/N | Centro | Santo Amaro-Ba

www.pmsantoamaro.ba.ipmbrasil.org.br/

Este documento foi assinado digitalmente por SERASA Experian
EC3D2991566A0D2208C65CF1C42A7DE8

Prefeitura Municipal de Santo Amaro



De	Para	Âng. Int.	Distância	Coord. E(X)	Coord. N(Y)
1	2	88°30'21"	3,27 m	531.157,0332	8.613.322,1487
2	3	90°21'35"	8,12 m	531.159,4693	8.613.319,9670
3	4	97°17'42"	3,13 m	531.154,0892	8.613.313,8833
4	1	83°50'22"	8,54 m	531.151,5032	8.613.315,6403

RENEE BUZAH Arquivado de forma
FONTES digital por RENEE
BARRETO BUZAH FONTES
NASCIMENTO BARRETO
 8831237500 N.º 060
 122124-0309 Data: 2024.07.19

Prefeitura Municipal de Santo Amaro					
RESP. TÉCN.:		ENDEREÇO:			
Renée Buzahr Fontes		Sacramento - Santo Amaro (BA)			
Barreto Nascimento		LOTE:	QUADRA:	ÁREA:	ESCALA:
CREA: 0500186596		73	25	26,55 m ²	1 / 300
		PROPRIETÁRIO:			
		Município de Santo Amaro			


A4 = (297mm x 210mm)

Praça Purificação | S/N | Centro | Santo Amaro-Ba

www.pmsantoamaro.ba.ipmbrasil.org.br/

Este documento foi assinado digitalmente por SERASA Experian
EC3D2991566A0D2208C65CF1C42A7DE8

Prefeitura Municipal de Santo Amaro



RENEE BUZHR Arquivado de forma
 digital por RENEE
FONTES BUZHR FONTES
BARRETO BARRETO
 NASCIMENTO: 7/96
 8831237500 Data: 2024/07/19
 122124-0309

Prefeitura Municipal de Santo Amaro

RESP. TÉCN.: Renée Buzahr Fontes Barreto Nascimento CREA: 0500186596	ENDEREÇO: Sacramento - Santo Amaro (BA) <table border="1" style="width: 100%; border-collapse: collapse; margin-top: 5px;"> <tr> <td style="width: 15%;">LOTE:</td> <td style="width: 15%;">QUADRA:</td> <td style="width: 25%;">ÁREA:</td> <td style="width: 20%;">ESCALA:</td> <td style="width: 25%;">DATA:</td> </tr> <tr> <td style="text-align: center;">74</td> <td style="text-align: center;">25</td> <td style="text-align: center;">25,71 m²</td> <td style="text-align: center;">1 / 300</td> <td style="text-align: center;">06/06/2024</td> </tr> </table> PROPRIETÁRIO: Município de Santo Amaro	LOTE:	QUADRA:	ÁREA:	ESCALA:	DATA:	74	25	25,71 m ²	1 / 300	06/06/2024
LOTE:	QUADRA:	ÁREA:	ESCALA:	DATA:							
74	25	25,71 m ²	1 / 300	06/06/2024							


A4 = (297mm x 210mm)

Praça Purificação | S/N | Centro | Santo Amaro-Ba

www.pmsantoamaro.ba.ipmbrasil.org.br/

Este documento foi assinado digitalmente por SERASA Experian
EC3D2991566A0D2208C65CF1C42A7DE8

Prefeitura Municipal de Santo Amaro



De	Para	Âng. Int.	Distância	Coord. E(X)	Coord. N(Y)
1	2	88°56'59"	7,98 m	531.161,8004	8.613.317,7012
2	3	87°48'52"	7,26 m	531.167,7587	8.613.312,4001
3	4	93°32'59"	7,56 m	531.162,7313	8.613.307,1658
4	1	89°41'10"	7,43 m	531.156,9618	8.613.312,0579

RENEE BUZAH
FONTES
BARRETO
NASCIMENTO:
8831237500

Atestado de firma
digital por RENEE
BUZAH FONTES
BARRETO
NASCIMENTO:098831237
7960
Data: 2024.07.19
122124-0309

Prefeitura Municipal de Santo Amaro

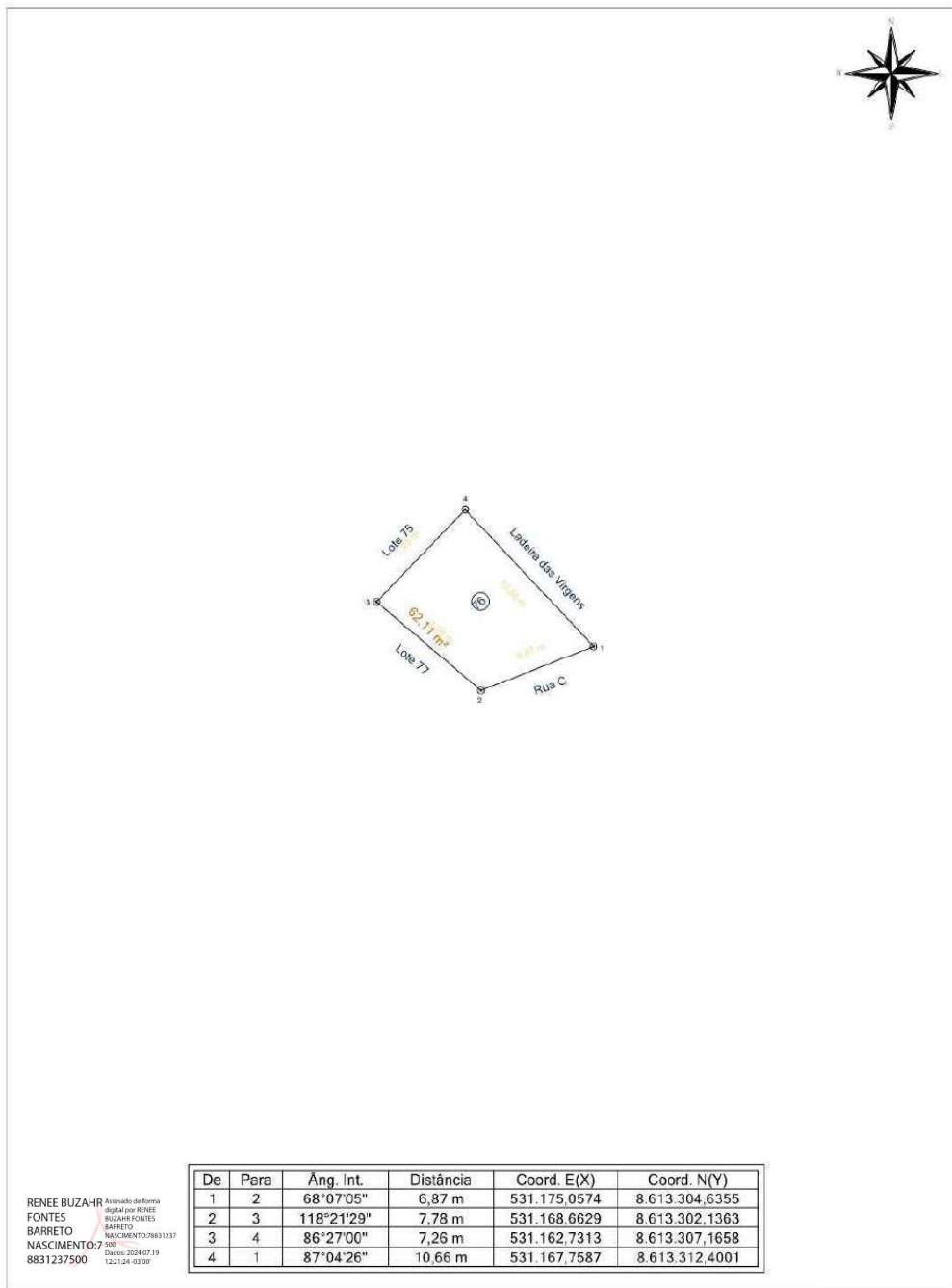
RESP. TÉCNICO:		ENDEREÇO:				
Renée Buzahr Fontes Barreto Nascimento CREA: 0500186596		Sacramento - Santo Amaro (BA)				
		LOTE:	QUADRA:	ÁREA:	ESCALA:	DATA:
		75	25	57,03 m ²	1 / 300	06/06/2024
		PROPRIETÁRIO: Município de Santo Amaro				

Praça Purificação | S/N | Centro | Santo Amaro-Ba

www.pmsantoamaro.ba.ipmbrasil.org.br/

Este documento foi assinado digitalmente por SERASA Experian
EC3D2991566A0D2208C65CF1C42A7DE8

Prefeitura Municipal de Santo Amaro



RENEE BUZAH
 FONTES
 BARRETO
 NASCIMENTO: 7/96
 8831237500

Arquivado de forma
 digital por RENEE
 BUZAH FONTES
 BARRETO
 NASCIMENTO: 09/03/2024
 122124-0309

Prefeitura Municipal de Santo Amaro


RESP. TÉCN.: Renée Buzahr Fontes Barreto Nascimento CREA: 0500186596		ENDEREÇO: Sacramento - Santo Amaro (BA)			
LOTE: 76	QUADRA: 25	ÁREA: 62,11 m²	ESCALA: 1 / 300	DATA: 06/06/2024	
PROPRIETÁRIO: Município de Santo Amaro					

Praça Purificação | S/N | Centro | Santo Amaro-Ba

www.pmsantoamaro.ba.ipmbrasil.org.br/

Este documento foi assinado digitalmente por SERASA Experian
EC3D2991566A0D2208C65CF1C42A7DE8

Prefeitura Municipal de Santo Amaro



RENEE BUZAH FONTES BARRETO NASCIMENTO
Atestado de firma digital por RENEE BUZAH FONTES BARRETO NASCIMENTO/08831237
 7/2024
 Data: 2024/07/19 12:21:24 -0300'

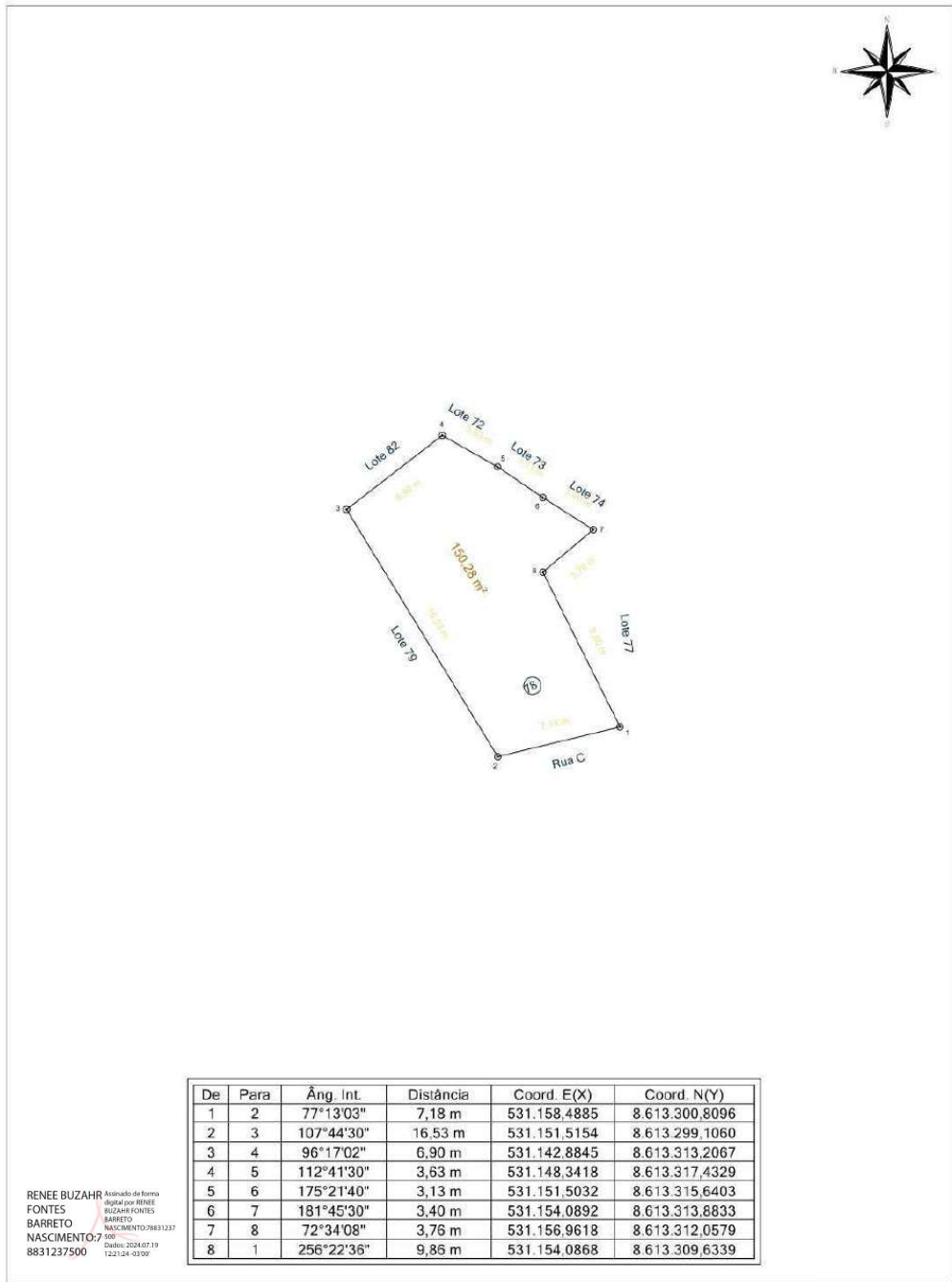
Prefeitura Municipal de Santo Amaro					
RESP. TÉCN.: Renée Buzahr Fontes Barreto Nascimento CREA: 0500186596		ENDEREÇO: Sacramento - Santo Amaro (BA)			
LOTE: 77	QUADRA: 25	ÁREA: 76,25 m²	ESCALA: 1 / 300	DATA: 06/06/2024	
PROPRIETÁRIO: Município de Santo Amaro					

Praça Purificação | S/N | Centro | Santo Amaro-Ba

www.pmsantoamaro.ba.ipmbrasil.org.br/

Este documento foi assinado digitalmente por SERASA Experian
EC3D2991566A0D2208C65CF1C42A7DE8

Prefeitura Municipal de Santo Amaro



RENEE BUZAHF Arquiteta de Forma
 FONTES digital por RENEE
 BARRETO BUZAHF FONTES
 NASCIMENTO: BARRETO
 8831237500 NASCIMENTO: 09881237
7/2001
06/06/2024 07:19
122124-0309

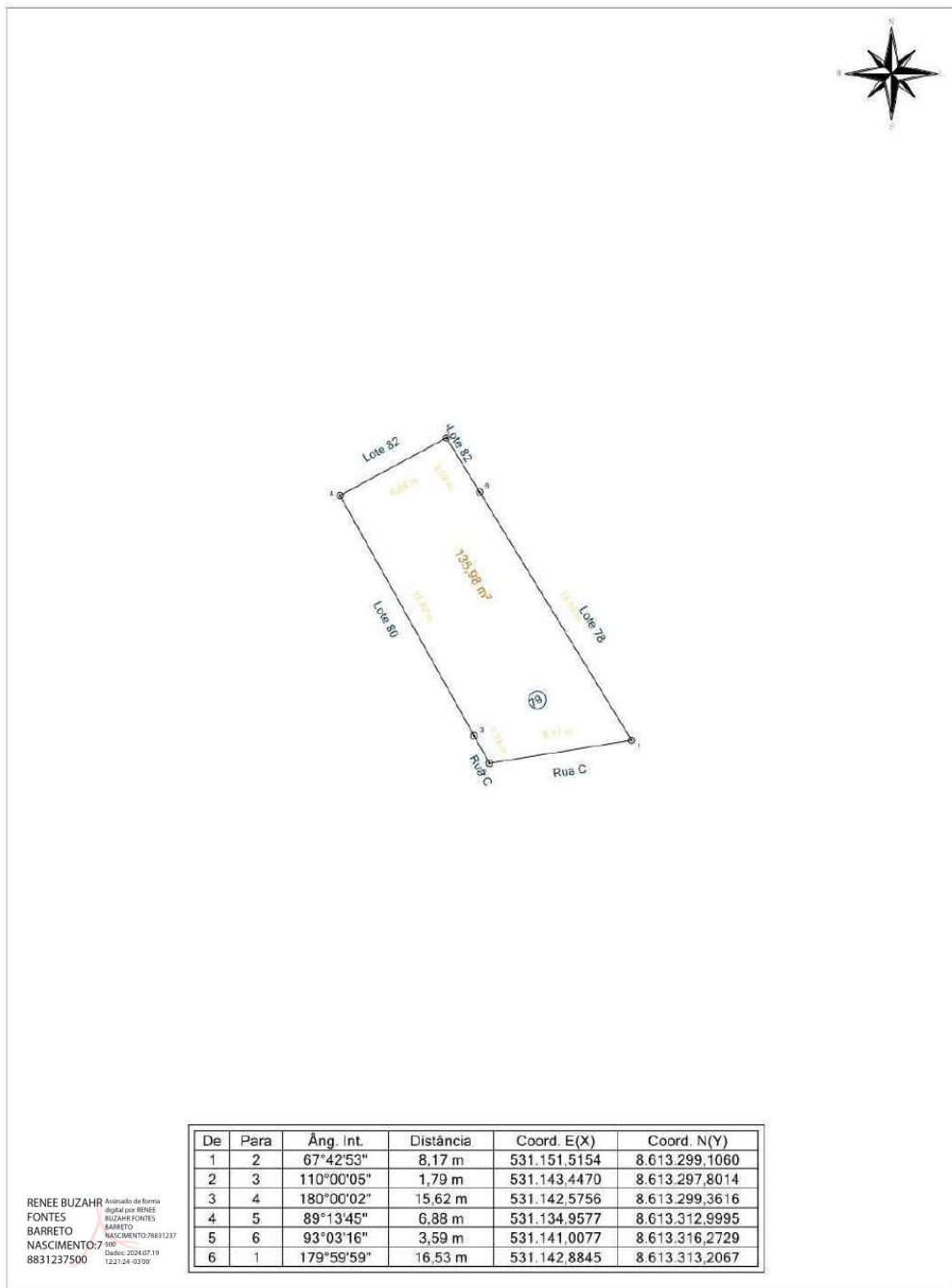
Prefeitura Municipal de Santo Amaro					
RESP. TÉCN.: Renée Buzahr Fontes Barreto Nascimento CREA: 0500186596		ENDEREÇO: Sacramento - Santo Amaro (BA)			
LOTE:	QUADRA:	ÁREA:	ESCALA:	DATA:	
78	25	150,28 m ²	1 / 300	06/06/2024	
PROPRIETÁRIO: Município de Santo Amaro					

Praça Purificação | S/N | Centro | Santo Amaro-Ba

www.pmsantoamaro.ba.ipmbrasil.org.br/

Este documento foi assinado digitalmente por SERASA Experian
EC3D2991566A0D2208C65CF1C42A7DE8

Prefeitura Municipal de Santo Amaro



De	Para	Âng. Int.	Distância	Coord. E(X)	Coord. N(Y)
1	2	67°42'53"	8,17 m	531.151.5154	8.613.299.1060
2	3	110°00'05"	1,79 m	531.143.4470	8.613.297.8014
3	4	180°00'02"	15,62 m	531.142.5756	8.613.299.3616
4	5	89°13'45"	6,88 m	531.134.9577	8.613.312.9995
5	6	93°03'16"	3,59 m	531.141.0077	8.613.316.2729
6	1	179°59'59"	16,53 m	531.142.8845	8.613.313.2067

RENEE BUZAH Arquivado de forma
FONTES digital por RENEE
BARRETO BUZAH FONTES
NASCIMENTO: 7960
 8831237500 Data: 2024/07/19
 122124-0309

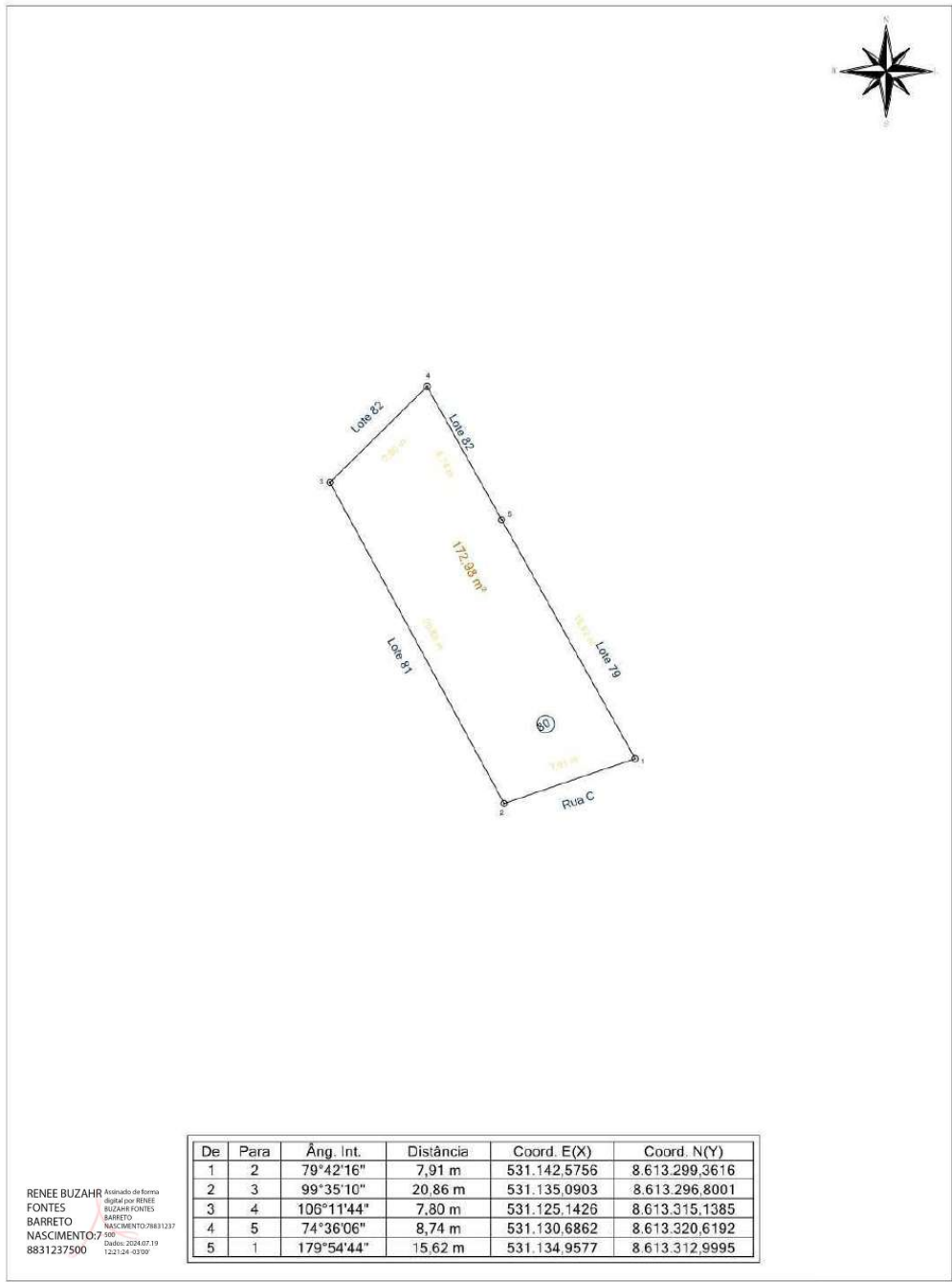
Prefeitura Municipal de Santo Amaro					
RESP. TÊC.: Renée Buzahr Fontes Barreto Nascimento CREA: 0500186596		ENDEREÇO: Sacramento - Santo Amaro (BA) LOTE: 79 QUADRA: 25 ÁREA: 135,98 m ² ESCALA: 1 / 300 DATA: 06/06/2024 PROPRIETÁRIO: Município de Santo Amaro			

Praça Purificação | S/N | Centro | Santo Amaro-Ba

www.pmsantoamaro.ba.ipmbrasil.org.br/

Este documento foi assinado digitalmente por SERASA Experian
EC3D2991566A0D2208C65CF1C42A7DE8

Prefeitura Municipal de Santo Amaro



De	Para	Âng. Int.	Distância	Coord. E(X)	Coord. N(Y)
1	2	79°42'16"	7,91 m	531.142.5756	8.613.299.3616
2	3	99°35'10"	20,86 m	531.135.0903	8.613.296.8001
3	4	106°11'44"	7,80 m	531.125.1426	8.613.315.1385
4	5	74°36'06"	8,74 m	531.130.6862	8.613.320.6192
5	1	179°54'44"	15,62 m	531.134.9577	8.613.312.9995

RENEE BUZAH Arquivado de forma
FONTES digital por RENEE
BARRETO BUZAH FONTES
NASCIMENTO BARRETO
7960 Nascimento: 08/03/1983
 8831237500 Data: 2024/07/19
 122124-0309

Prefeitura Municipal de Santo Amaro

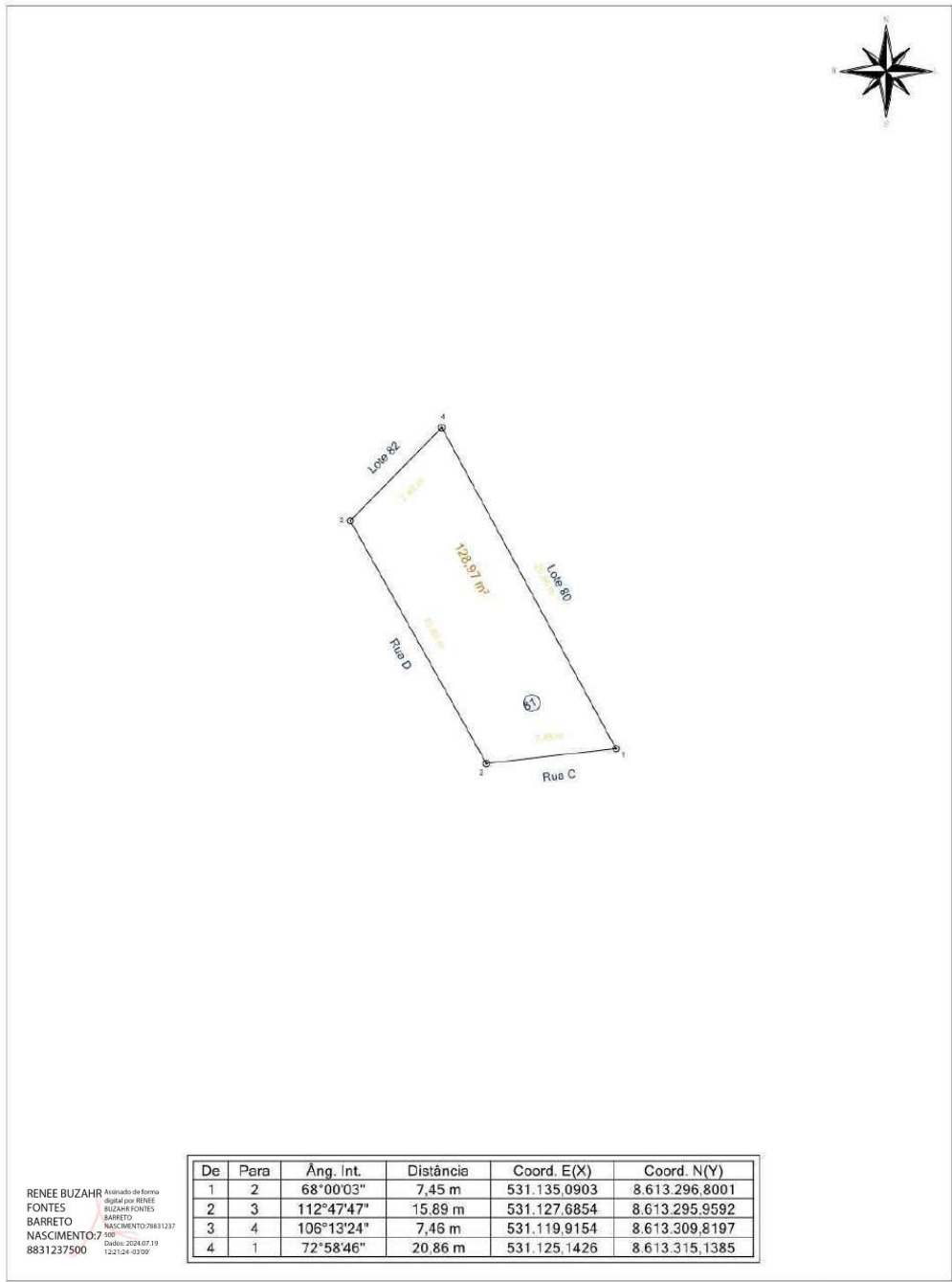
RESP. TÉCN.: Renée Buzahr Fontes Barreto Nascimento CREA: 0500186596	ENDEREÇO: Sacramento - Santo Amaro (BA)				
	LOTE:	QUADRA:	ÁREA:	ESCALA:	DATA:
	80	25	172,98 m ²	1 / 300	06/06/2024
PROPRIETÁRIO: Município de Santo Amaro					

Praça Purificação | S/N | Centro | Santo Amaro-Ba

www.pmsantoamaro.ba.ipmbrasil.org.br/

Este documento foi assinado digitalmente por SERASA Experian
EC3D2991566A0D2208C65CF1C42A7DE8

Prefeitura Municipal de Santo Amaro



RENEE BUZAHR Arquiteta de Forma
 FONTES digital por RENEE
 BARRETO BUZAHR FONTES
 NASCIMENTO BARRETO
7/960
8831237500 Diário: 2024.07.19
122124-0309

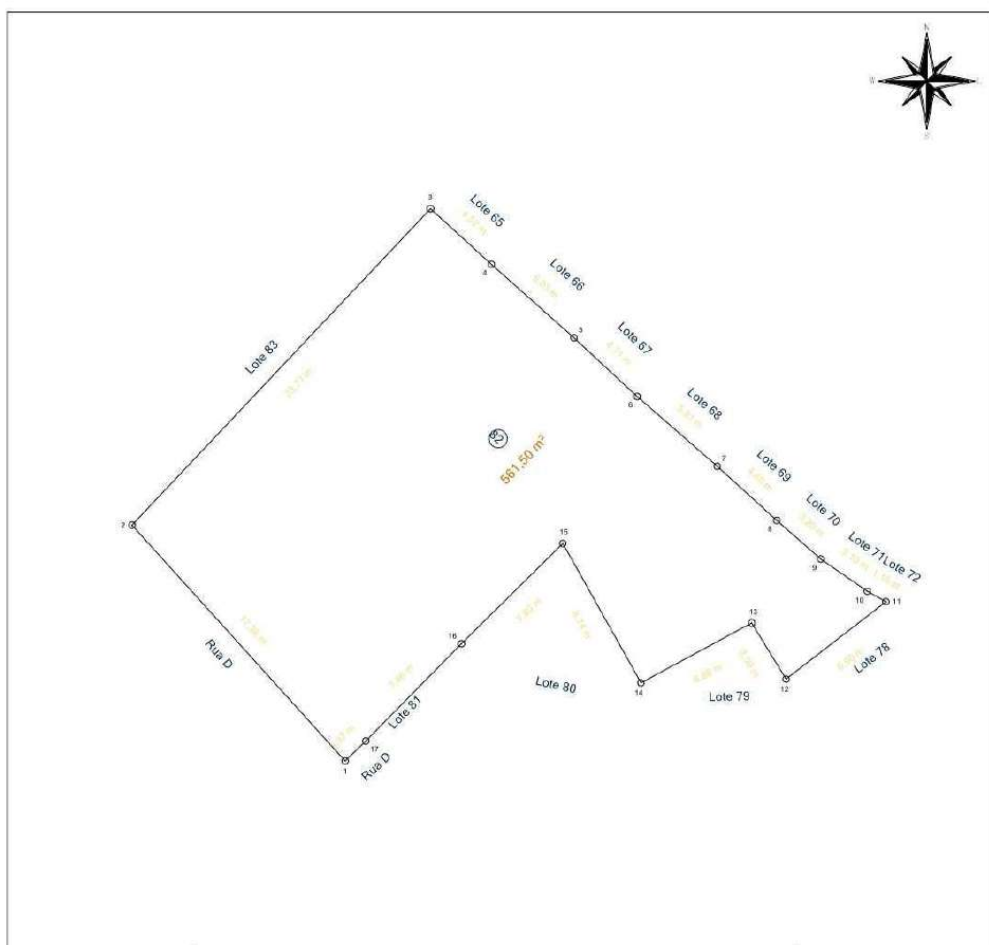
Prefeitura Municipal de Santo Amaro					
RESP. TÉCN.:		ENDEREÇO:			
Renée Buzahr Fontes		Sacramento - Santo Amaro (BA)			
Barreto Nascimento		LOTE:	QUADRA:	ÁREA:	ESCALA:
CREA: 0500186596		81	25	128,97 m ²	1 / 300
		DATA: 06/06/2024			
		PROPRIETÁRIO:			
		Município de Santo Amaro			

Praça Purificação | S/N | Centro | Santo Amaro-Ba

www.pmsantoamaro.ba.ipmbrasil.org.br/

Este documento foi assinado digitalmente por SERASA Experian
EC3D2991566A0D2208C65CF1C42A7DE8

Prefeitura Municipal de Santo Amaro



De	Para	Âng. Int.	Distância	Coord. E(X)	Coord. N(Y)
1	2	88°05'01"	17,38 m	531.118,7860	8.613.308,7283
2	3	94°33'15"	23,77 m	531.107,1356	8.613.321,6210
3	4	90°54'52"	4,52 m	531.123,4541	8.613.338,9114
4	5	180°46'13"	6,03 m	531.126,7869	8.613.335,8651
5	6	178°46'21"	4,71 m	531.131,2936	8.613.331,8555
6	7	181°49'27"	5,81 m	531.134,7454	8.613.328,6494
7	8	178°46'18"	4,40 m	531.139,1236	8.613.324,8352
8	9	181°01'54"	3,20 m	531.142,3760	8.613.321,8767
9	10	186°37'48"	3,10 m	531.144,7808	8.613.319,7671
10	11	185°04'25"	1,16 m	531.147,3297	8.613.318,0068
11	12	67°18'34"	6,90 m	531.148,3418	8.613.317,4329
12	13	83°42'59"	3,59 m	531.142,8845	8.613.313,2067
13	14	266°56'44"	6,88 m	531.141,0077	8.613.316,2729
14	15	90°51'32"	8,74 m	531.134,9577	8.613.312,9995
15	16	285°23'54"	7,80 m	531.130,6862	8.613.320,6192
16	17	180°49'30"	7,46 m	531.125,1426	8.613.315,1385
17	1	178°31'15"	1,57 m	531.119,9154	8.613.309,8197

RENEE BUZAHR Arquiteta de Forma
 FONTES digital por RENEE
 BARRETO BUZAHR FONTES
 NASCIMENTO: BARRETO
 7260 NASCIMENTO: 08/03/1983
 8831237500 Data: 2024/07/19
 122124-0309

Prefeitura Municipal de Santo Amaro

RESP. TÉCNICO: Renée Buzahr Fontes Barreto Nascimento CREA: 0500186596	ENDEREÇO: Sacramento - Santo Amaro (BA)				
	LOTE: 82	QUADRA: 25	ÁREA: 561,50 m²	ESCALA: 1 / 300	DATA: 06/06/2024
	PROPRIETÁRIO: Município de Santo Amaro				

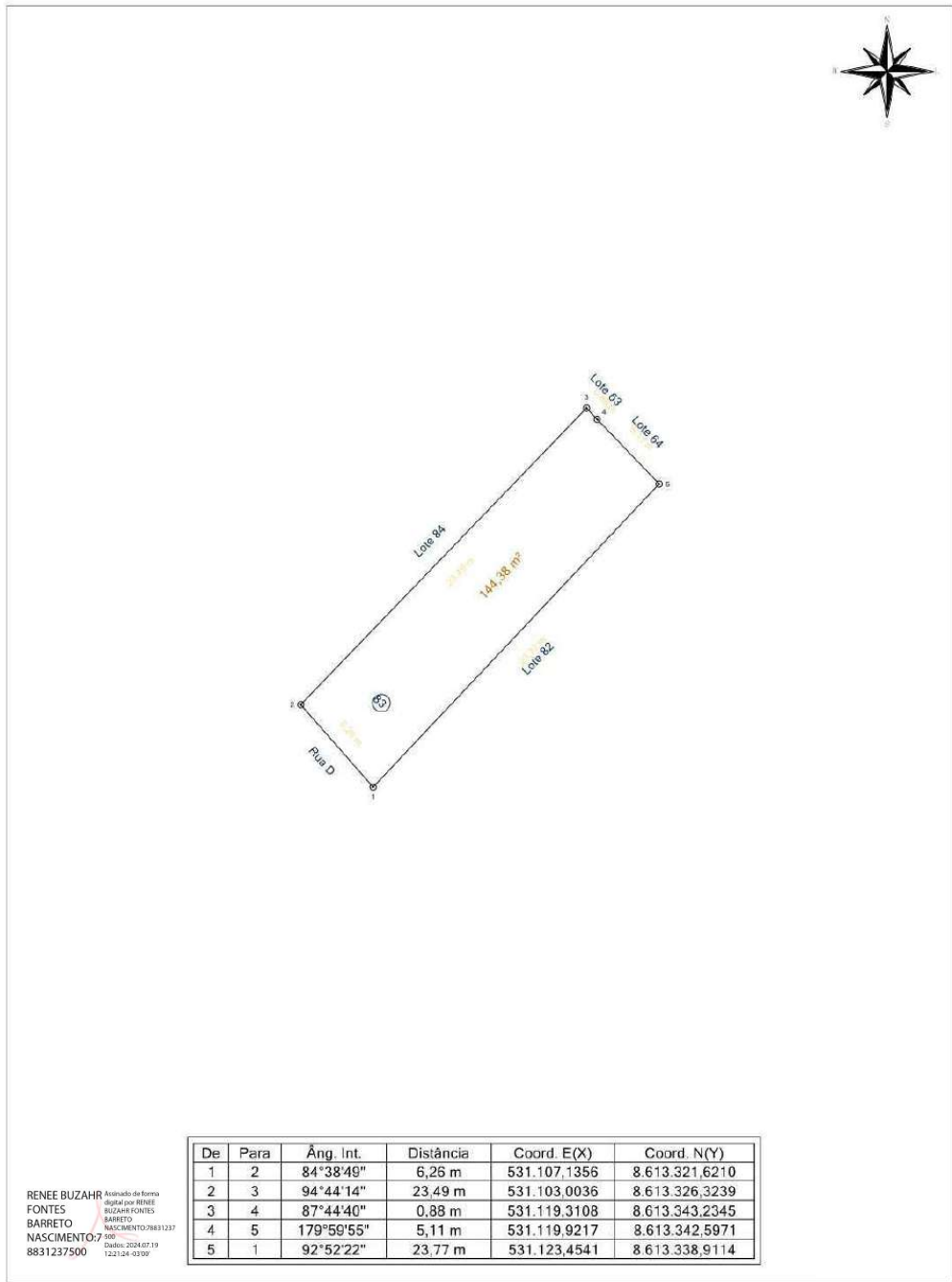
A4 = (297mm x 210mm)

Praça Purificação | S/N | Centro | Santo Amaro-Ba

www.pmsantoamaro.ba.ipmbrasil.org.br/

Este documento foi assinado digitalmente por SERASA Experian
EC3D2991566A0D2208C65CF1C42A7DE8

Prefeitura Municipal de Santo Amaro



RENEE BUZAH Arquivado de forma
FONTES digital por RENEE
BARRETO BUZAH FONTES
NASCIMENTO BARRETO
7960 Nascimento: 09/08/1937
8831237500 Data: 2024/07/19 12:21:24 -0300'

Prefeitura Municipal de Santo Amaro

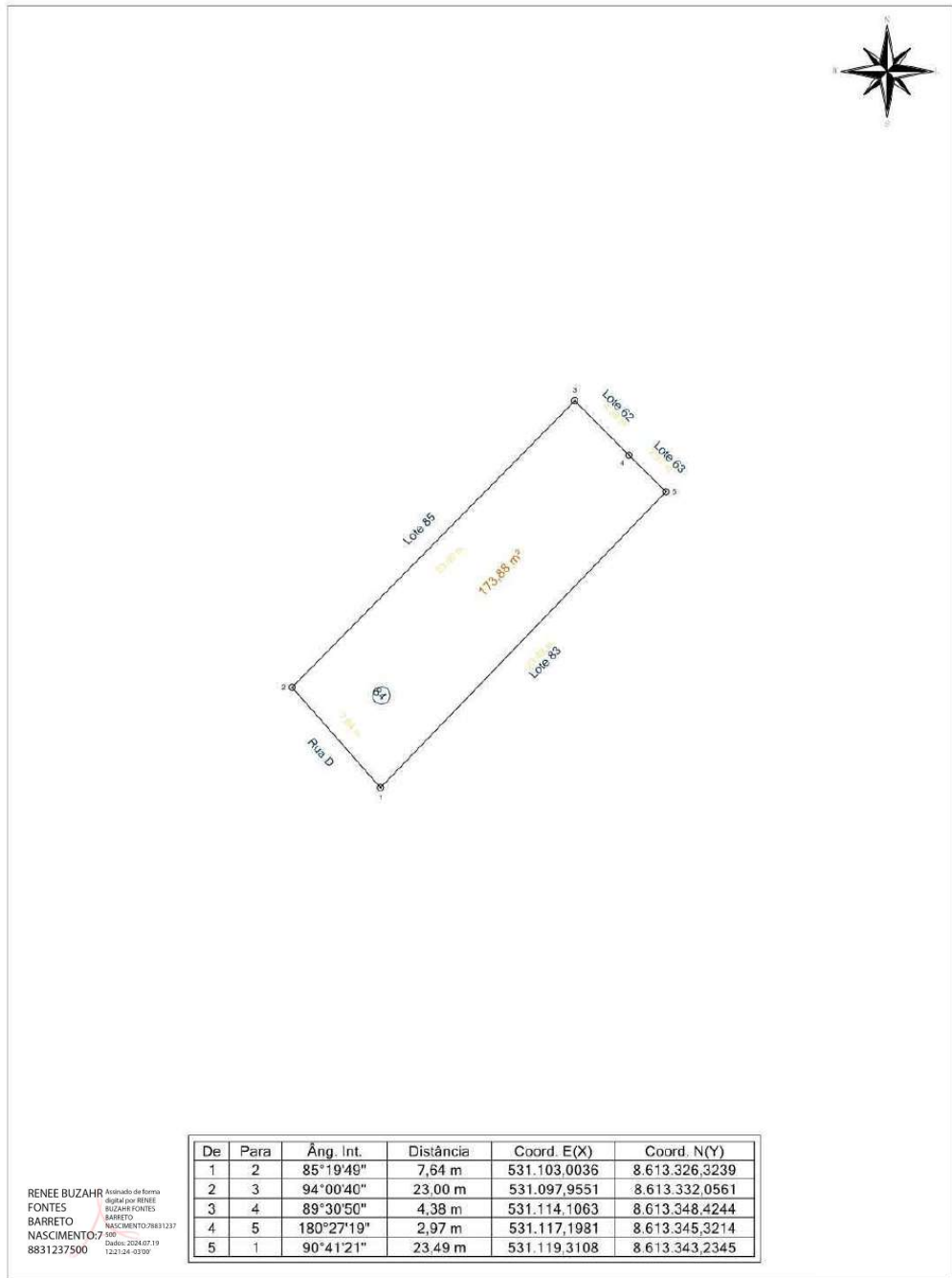
RESP. TÉCN.: Renée Buzahr Fontes Barreto Nascimento CREA: 0500186596	ENDEREÇO:				
	Sacramento - Santo Amaro (BA)				
	LOTE:	QUADRA:	ÁREA:	ESCALA:	DATA:
83	25	144,38 m ²	1 / 300	06/06/2024	
PROPRIETÁRIO:					
Município de Santo Amaro					

Praça Purificação | S/N | Centro | Santo Amaro-Ba

www.pmsantoamaro.ba.ipmbrasil.org.br/

Este documento foi assinado digitalmente por SERASA Experian
EC3D2991566A0D2208C65CF1C42A7DE8

Prefeitura Municipal de Santo Amaro



Prefeitura Municipal de Santo Amaro

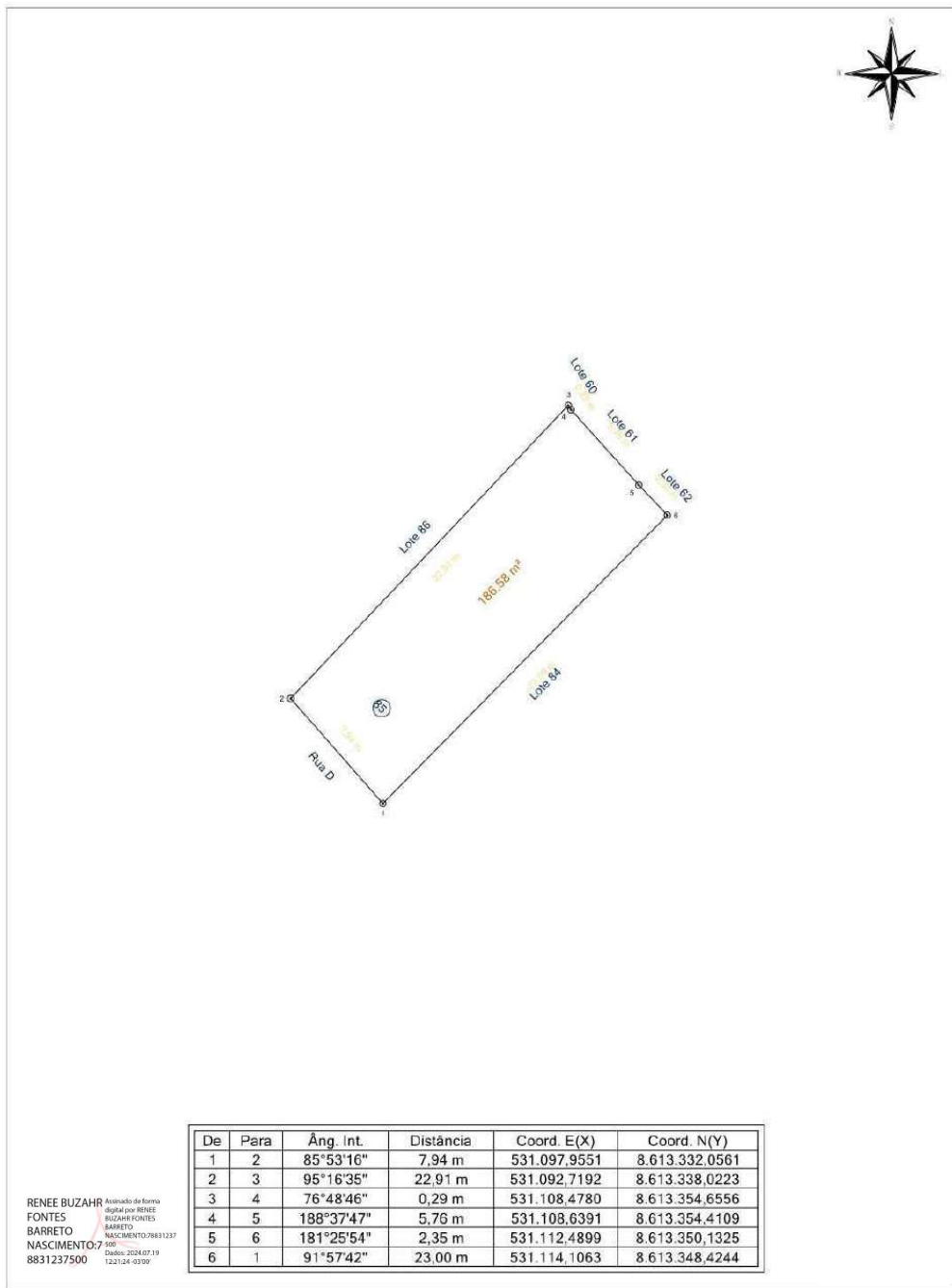
RESP. TÉCN.: Renée Buzahr Fontes Barreto Nascimento CREA: 0500186596	ENDEREÇO: Sacramento - Santo Amaro (BA)				
	LOTE: 84	QUADRA: 25	ÁREA: 173,88 m²	ESCALA: 1 / 300	DATA: 06/06/2024
	PROPRIETÁRIO: Município de Santo Amaro				

Praça Purificação | S/N | Centro | Santo Amaro-Ba

www.pmsantoamaro.ba.ipmbrasil.org.br/

Este documento foi assinado digitalmente por SERASA Experian
EC3D2991566A0D2208C65CF1C42A7DE8

Prefeitura Municipal de Santo Amaro



De	Para	Âng. Int.	Distância	Coord. E(X)	Coord. N(Y)
1	2	85°53'16"	7,94 m	531.097,9551	8.613.332,0561
2	3	95°16'35"	22,91 m	531.092,7192	8.613.338,0223
3	4	76°48'46"	0,29 m	531.108,4780	8.613.354,6556
4	5	188°37'47"	5,76 m	531.108,6391	8.613.354,4109
5	6	181°25'54"	2,35 m	531.112,4899	8.613.350,1325
6	1	91°57'42"	23,00 m	531.114,1063	8.613.348,4244

RENEE BUZAH Arquivo de Firma
FONTES digital por RENEE
BARRETO BUZAH FONTES
NASCIMENTO: 7/96
 8831237500 Data: 2024/07/19
 122124-0309

Prefeitura Municipal de Santo Amaro

RESP. TÉCN.: Renée Buzahr Fontes Barreto Nascimento CREA: 0500186596		ENDEREÇO: Sacramento - Santo Amaro (BA)			
LOTE: 85	QUADRA: 25	ÁREA: 186,58 m²	ESCALA: 1 / 300	DATA: 06/06/2024	
PROPRIETÁRIO: Município de Santo Amaro					

Praça Purificação | S/N | Centro | Santo Amaro-Ba

www.pmsantoamaro.ba.ipmbrasil.org.br/

Este documento foi assinado digitalmente por SERASA Experian
EC3D2991566A0D2208C65CF1C42A7DE8

Prefeitura Municipal de Santo Amaro



De	Para	Âng. Int.	Distância	Coord. E(X)	Coord. N(Y)
1	2	84°53'03"	5,94 m	531.092,7192	8.613.338,0223
2	3	94°44'59"	23,72 m	531.088,7892	8.613.342,4752
3	4	79°15'45"	0,35 m	531.105,2136	8.613.359,5907
4	5	177°55'02"	5,57 m	531.105,4161	8.613.359,3062
5	1	103°11'11"	22,91 m	531.108,4780	8.613.354,6556

RENEE BUZAHR Arquiteta de Forma
 FONTES digital por RENEE
 BARRETO BUZAHR FONTES
 NASCIMENTO BARRETO
7/960
8831237500 Cad. 2024.07.19
122124-0309

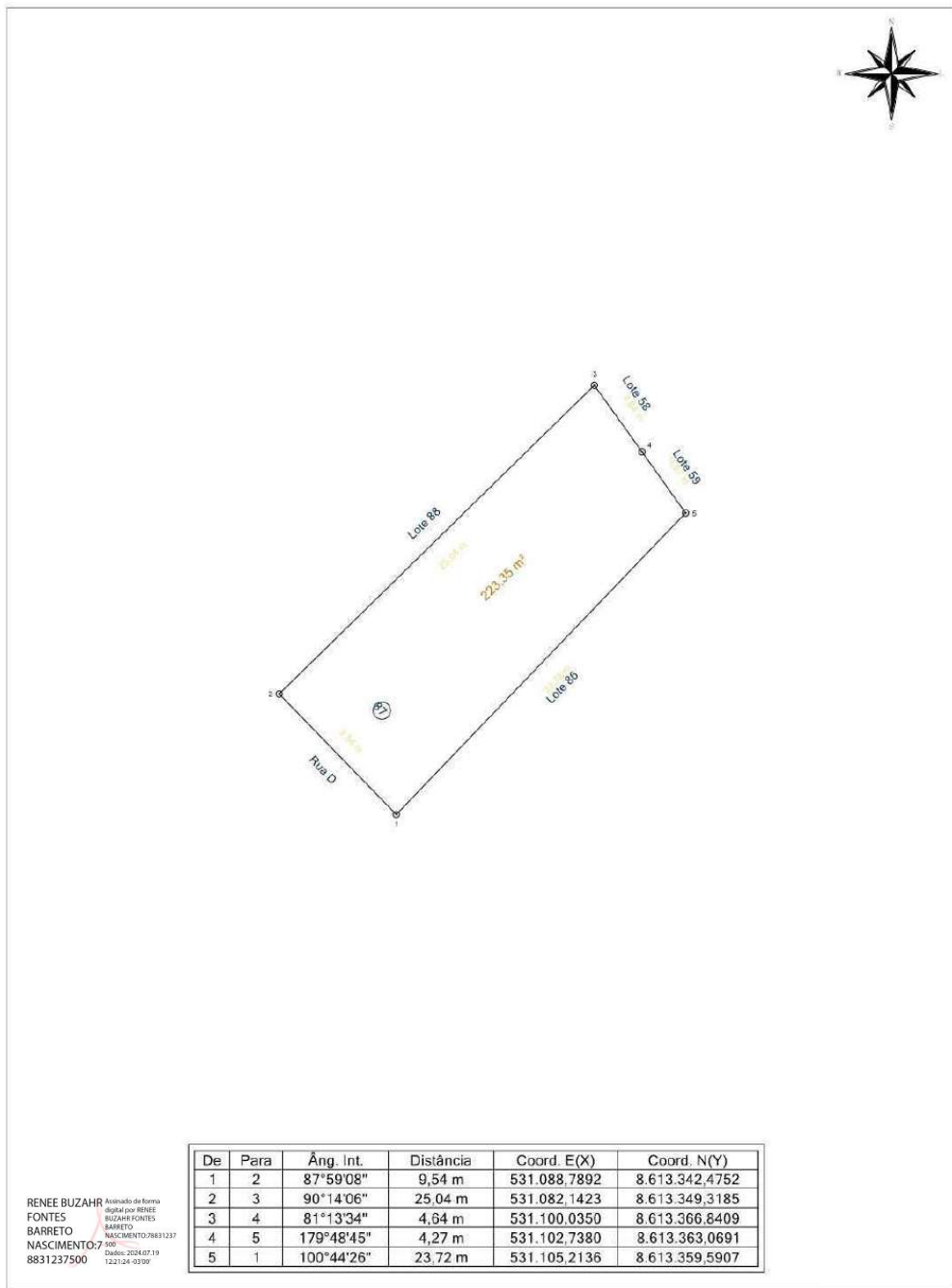
Prefeitura Municipal de Santo Amaro					
RESP. TÉCN.:		ENDEREÇO:			
Renée Buzahr Fontes		Sacramento - Santo Amaro (BA)			
Barreto Nascimento		LOTE:	QUADRA:	ÁREA:	ESCALA:
CREA: 0500186596		86	25	136,27 m ²	1 / 300
		DATA: 06/06/2024			
		PROPRIETÁRIO:			
		Município de Santo Amaro			

Praça Purificação | S/N | Centro | Santo Amaro-Ba

www.pmsantoamaro.ba.ipmbrasil.org.br/

Este documento foi assinado digitalmente por SERASA Experian
EC3D2991566A0D2208C65CF1C42A7DE8

Prefeitura Municipal de Santo Amaro



De	Para	Âng. Int.	Distância	Coord. E(X)	Coord. N(Y)
1	2	87°59'08"	9,54 m	531.088,7802	8.613.342,4752
2	3	90°14'06"	25,04 m	531.082,1423	8.613.349,3185
3	4	81°13'34"	4,64 m	531.100,0350	8.613.366,8409
4	5	179°48'45"	4,27 m	531.102,7380	8.613.363,0691
5	1	100°44'26"	23,72 m	531.105,2136	8.613.359,5907

RENEE BUZAHR FONTES BARRETO NASCIMENTO
Arquiteta de Forma
 digital por RENEE
 BUZAHR FONTES
 BARRETO
 NASCIMENTO/08831237
 7/96
 Diário: 2024/07/19
 122124-0309

Prefeitura Municipal de Santo Amaro

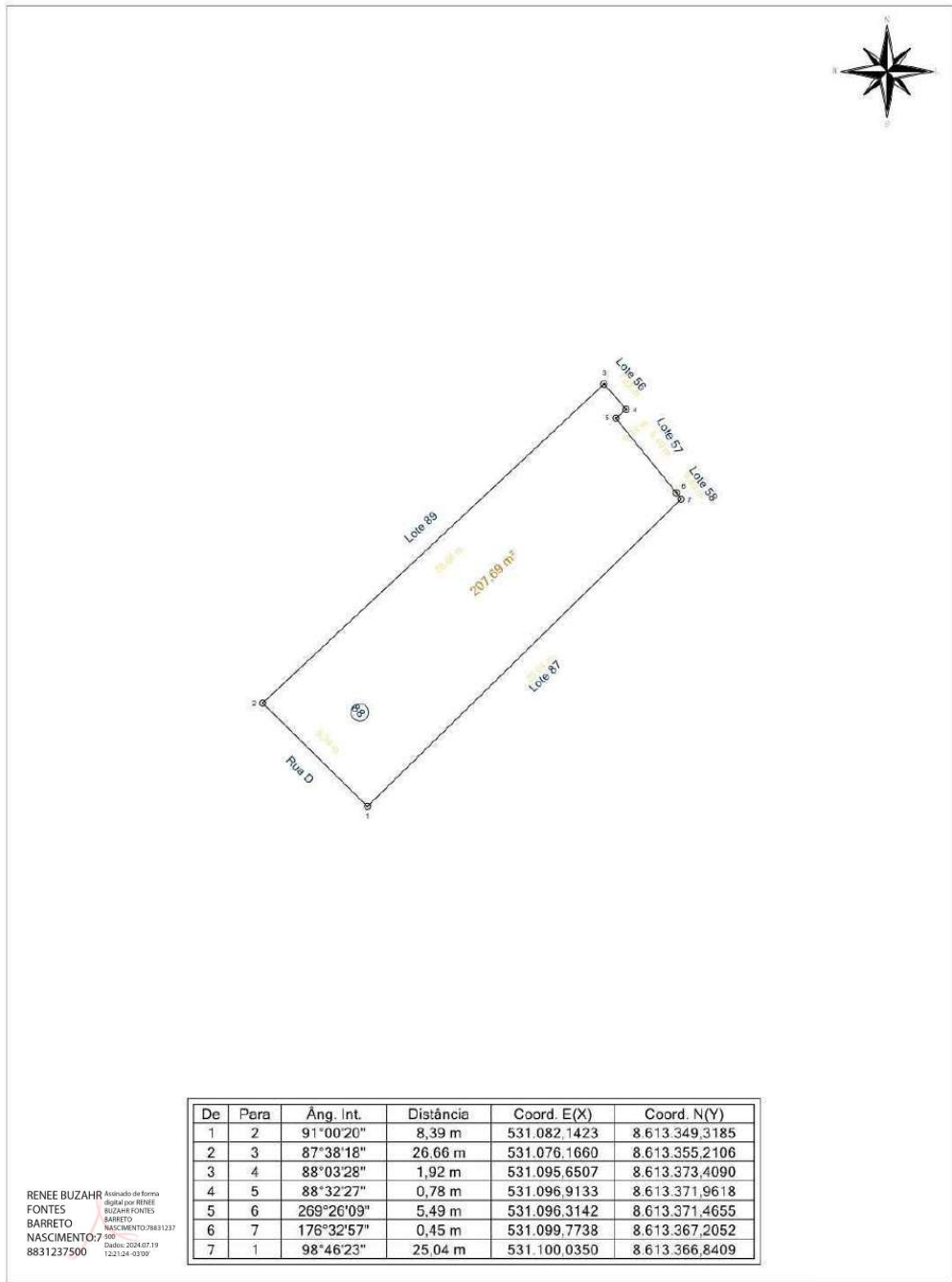
RESP. TÉCN.: Renée Buzahr Fontes Barreto Nascimento CREA: 0500186596	ENDEREÇO:				
	Sacramento - Santo Amaro (BA)				
	LOTE:	QUADRA:	ÁREA:	ESCALA:	DATA:
87	25	223,35 m ²	1 / 300	06/06/2024	
PROPRIETÁRIO:					
Município de Santo Amaro					

Praça Purificação | S/N | Centro | Santo Amaro-Ba

www.pmsantoamaro.ba.ipmbrasil.org.br/

Este documento foi assinado digitalmente por SERASA Experian
EC3D2991566A0D2208C65CF1C42A7DE8

Prefeitura Municipal de Santo Amaro



RENEE BUZÁHR Arquiteta de Forma
 FONTES digital por RENEE
 BARRETO BUZÁHR FONTES
 NASCIMENTO BARRETO
7961
CREA: 2024/07.19
8831237500 122124-0309

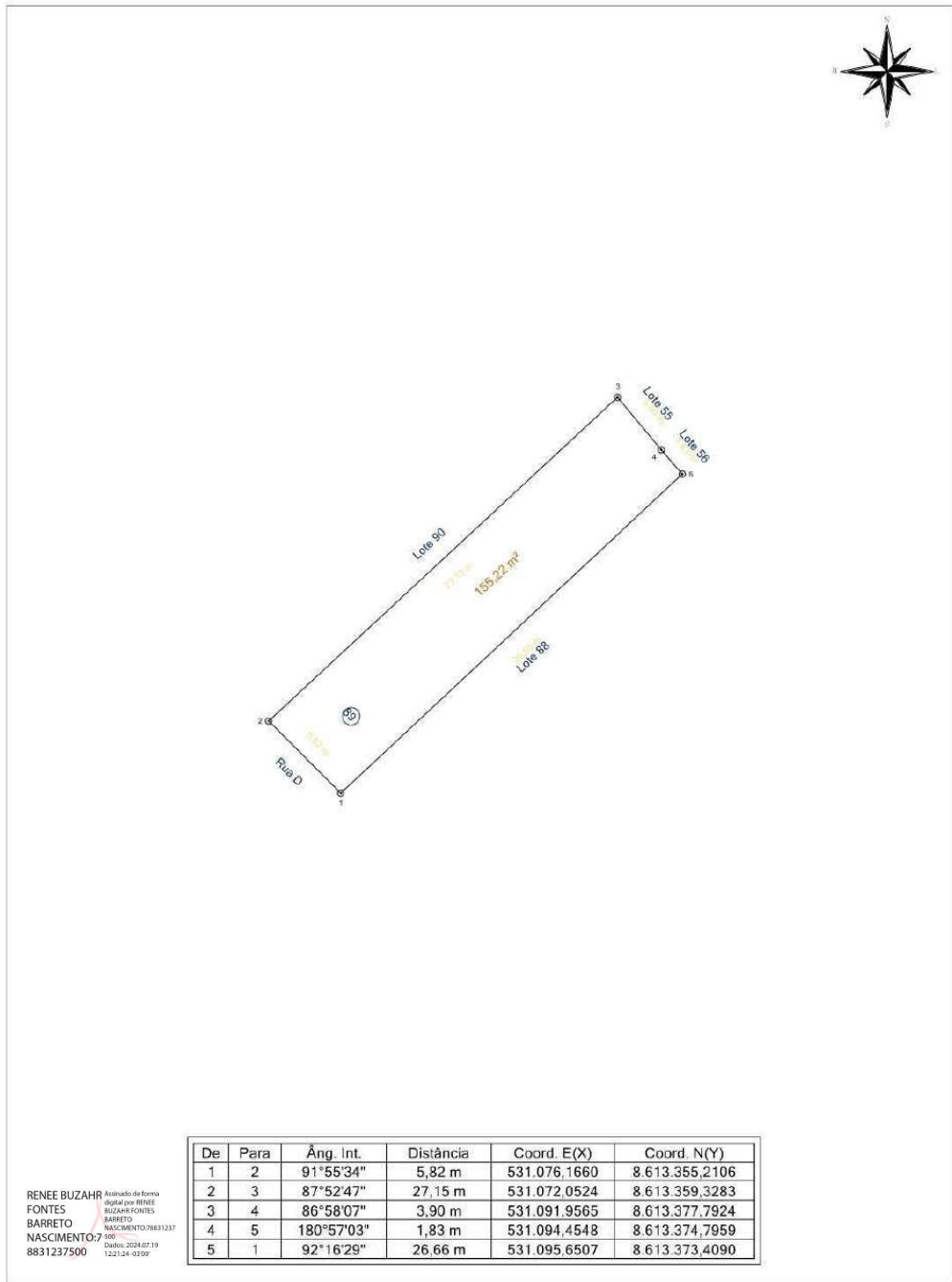
Prefeitura Municipal de Santo Amaro					
RESP. TÉCN.:	ENDEREÇO:				
Renée Buzahr Fontes Barreto Nascimento CREA: 0500186596	Sacramento - Santo Amaro (BA)				
	LOTE:	QUADRA:	ÁREA:	ESCALA:	DATA:
	88	25	207,69 m ²	1 / 300	06/06/2024
	PROPRIETÁRIO:				
	Município de Santo Amaro				

Praça Purificação | S/N | Centro | Santo Amaro-Ba

www.pmsantoamaro.ba.ipmbrasil.org.br/

Este documento foi assinado digitalmente por SERASA Experian
EC3D2991566A0D2208C65CF1C42A7DE8

Prefeitura Municipal de Santo Amaro



De	Para	Âng. Int.	Distância	Coord. E(X)	Coord. N(Y)
1	2	91°55'34"	5,82 m	531.076,1660	8.613.355,2106
2	3	87°52'47"	27,15 m	531.072,0524	8.613.359,3283
3	4	86°58'07"	3,90 m	531.091,9565	8.613.377,7924
4	5	180°57'03"	1,83 m	531.094,4548	8.613.374,7959
5	1	92°16'29"	26,66 m	531.095,6507	8.613.373,4090

RENEE BUZAH Arquivado de forma
FONTES digital por RENEE
BARRETO BUZAH FONTES
NASCIMENTO: 7/960
 8831237500 Data: 2024/07/19
 122124-0309

Prefeitura Municipal de Santo Amaro

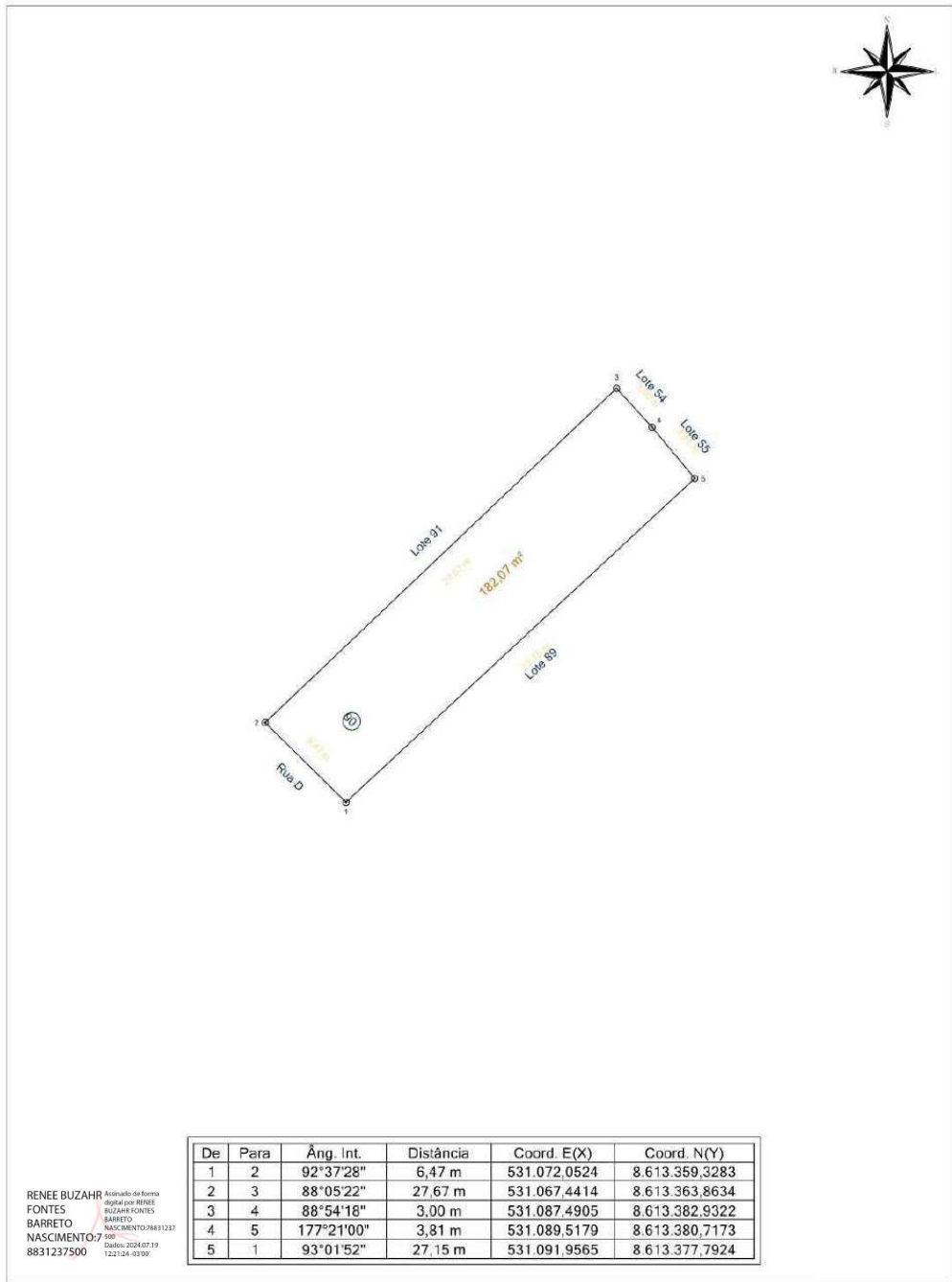
RESP. TÉCN.: Renée Buzahr Fontes Barreto Nascimento CREA: 0500186596	ENDEREÇO: Sacramento - Santo Amaro (BA)				
	LOTE:	QUADRA:	ÁREA:	ESCALA:	DATA:
	89	25	155,22 m ²	1 / 300	06/06/2024
PROPRIETÁRIO: Município de Santo Amaro					

Praça Purificação | S/N | Centro | Santo Amaro-Ba

www.pmsantoamaro.ba.ipmbrasil.org.br/

Este documento foi assinado digitalmente por SERASA Experian
EC3D2991566A0D2208C65CF1C42A7DE8

Prefeitura Municipal de Santo Amaro



RENEE BUZAH
FONTES
BARRETO
NASCIMENTO: 7/96
8831237500

Arquiteto de Honorário
DIGITAL por RENEE
BUZAH FONTES
BARRETO
NASCIMENTO: 08/83/1237
CREA: 0500186596
Data: 2024/07/19
122124-0309

Prefeitura Municipal de Santo Amaro

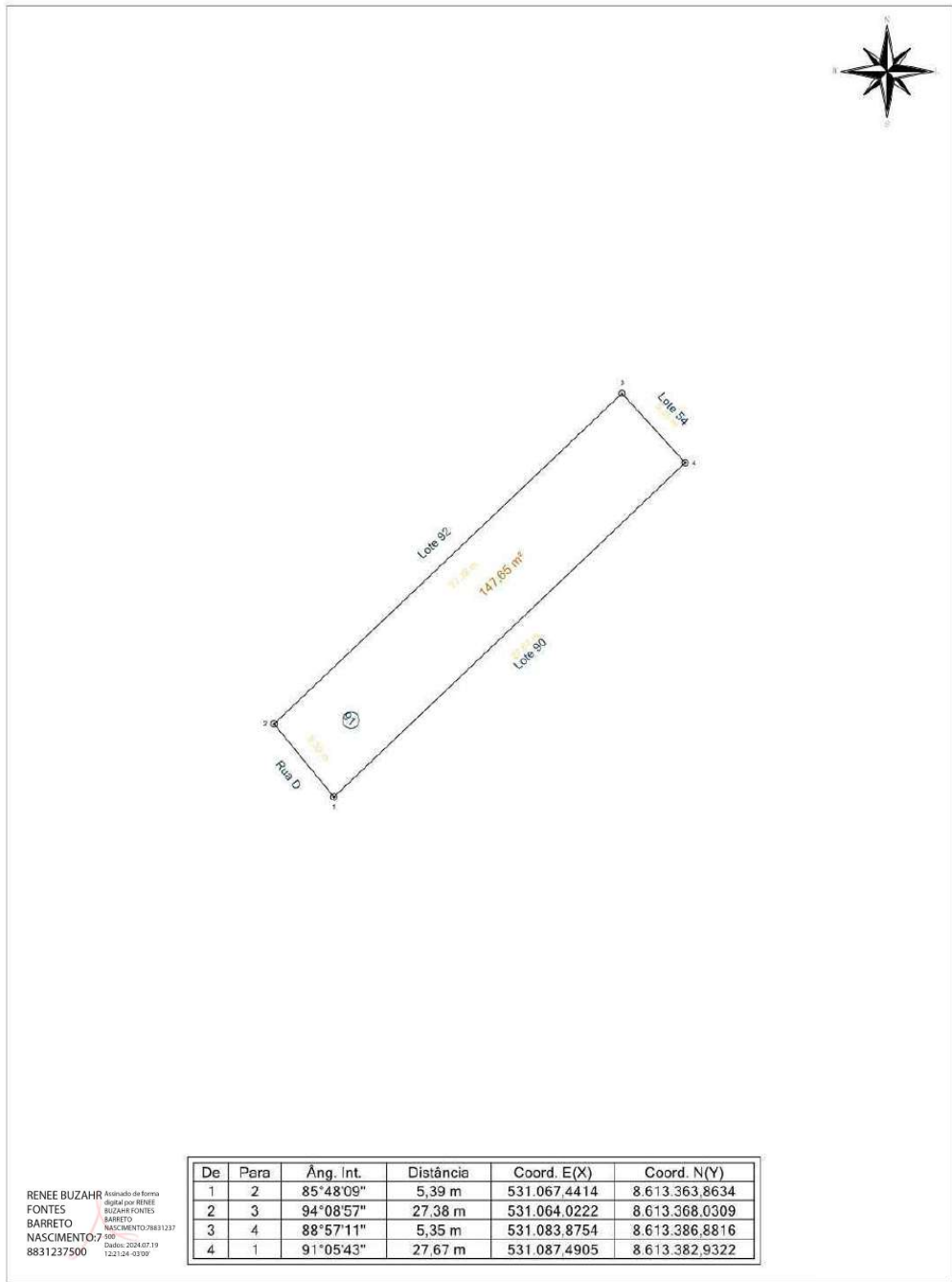
RESP. TÉCN.: Renée Buzahr Fontes Barreto Nascimento CREA: 0500186596		ENDEREÇO: Sacramento - Santo Amaro (BA)			
LOTE: 90	QUADRA: 25	ÁREA: 182,07 m²	ESCALA: 1 / 300	DATA: 06/06/2024	
PROPRIETÁRIO: Município de Santo Amaro					

Praça Purificação | S/N | Centro | Santo Amaro-Ba

www.pmsantoamaro.ba.ipmbrasil.org.br/

Este documento foi assinado digitalmente por SERASA Experian
EC3D2991566A0D2208C65CF1C42A7DE8

Prefeitura Municipal de Santo Amaro



RENEE BUZAHR Arquiteta de Forma
 FONTES digital por RENEE
 BARRETO BUZAHR FONTES
 NASCIMENTO: BARRETO
 8831237500 NASCIMENTO: 09/06/1983
7/2001 CREA: 2024/07.19
122124-03/09

De	Para	Âng. Int.	Distância	Coord. E(X)	Coord. N(Y)
1	2	85°48'09"	5,39 m	531.067,4414	8.613.363,8634
2	3	94°08'57"	27,38 m	531.064,0222	8.613.368,0309
3	4	88°57'11"	5,35 m	531.083,8754	8.613.386,8816
4	1	91°05'43"	27,67 m	531.087,4905	8.613.382,9322

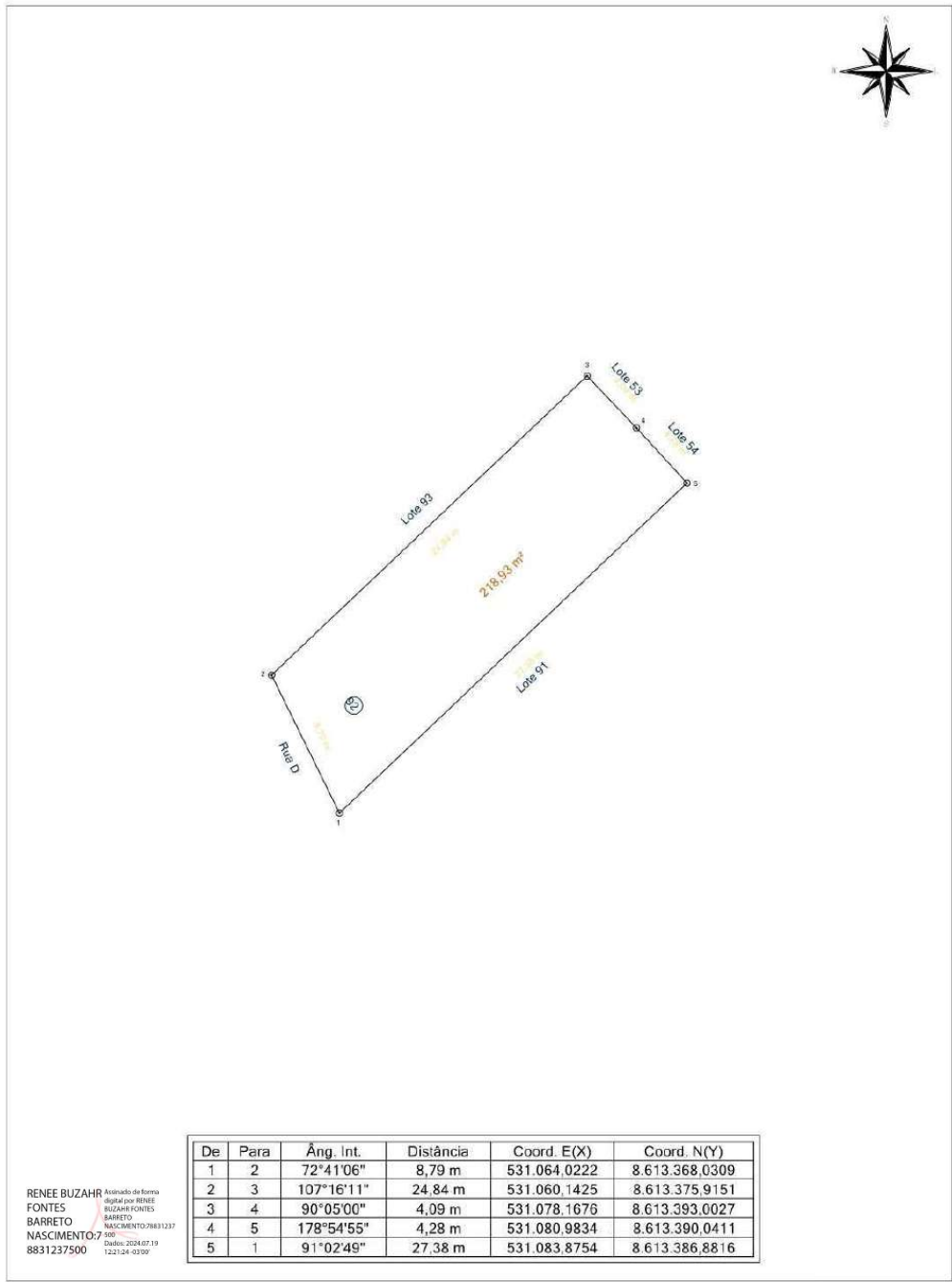
Prefeitura Municipal de Santo Amaro						
RESP. TÉCN.:		ENDEREÇO:				
Renée Buzahr Fontes Barreto Nascimento CREA: 0500186596		Sacramento - Santo Amaro (BA)				
		LOTE:	QUADRA:	ÁREA:	ESCALA:	DATA:
		91	25	147,65 m ²	1 / 300	06/06/2024
		PROPRIETÁRIO:				
		Município de Santo Amaro				

Praça Purificação | S/N | Centro | Santo Amaro-Ba

www.pmsantoamaro.ba.ipmbrasil.org.br/

Este documento foi assinado digitalmente por SERASA Experian
EC3D2991566A0D2208C65CF1C42A7DE8

Prefeitura Municipal de Santo Amaro



RENEE BUZAH Arquivado de forma
FONTES digital por RENEE
BARRETO BUZAH FONTES
NASCIMENTO BARRETO
7/960 Nascimento: 09/08/1937
8831237500 Data: 2024/07/19 12:21:24 -0300'

Prefeitura Municipal de Santo Amaro

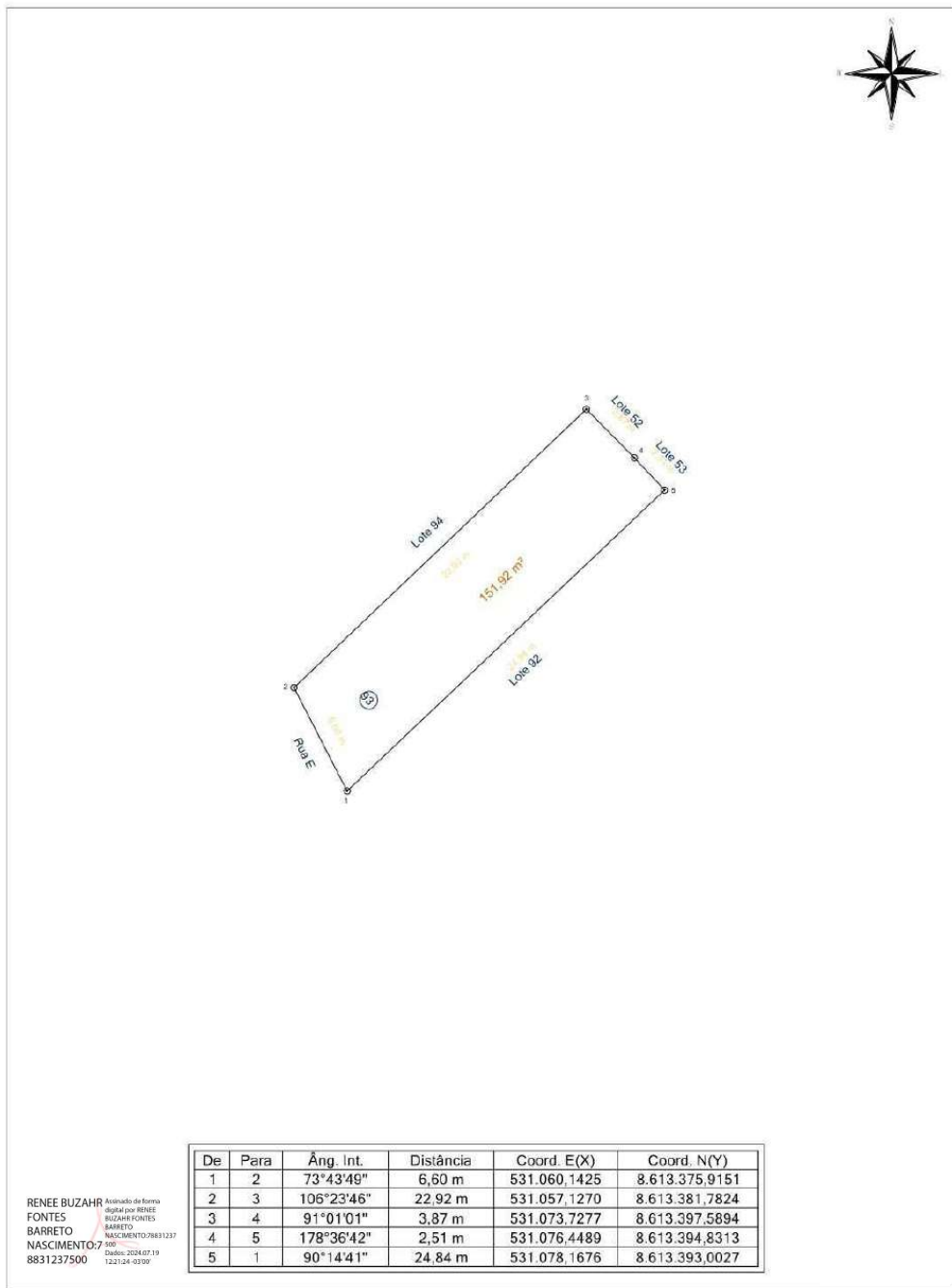
RESP. TÉCN.: Renée Buzahr Fontes Barreto Nascimento CREA: 0500/186596	ENDEREÇO: Sacramento - Santo Amaro (BA)				
	LOTE:	QUADRA:	ÁREA:	ESCALA:	DATA:
	92	25	218,93 m ²	1 / 300	06/06/2024
PROPRIETÁRIO: Município de Santo Amaro					

Praça Purificação | S/N | Centro | Santo Amaro-Ba

www.pmsantoamaro.ba.ipmbrasil.org.br/

Este documento foi assinado digitalmente por SERASA Experian
EC3D2991566A0D2208C65CF1C42A7DE8

Prefeitura Municipal de Santo Amaro



RENEE BUZAHR Arquiteta de Forma
 FONTES digital por RENEE
 BARRETO BUZAHR FONTES
 NASCIMENTO: BARRETO
7/96 NASCIMENTO: 09/03/1983
8831237500 Data: 2024/07/19
122124-0309

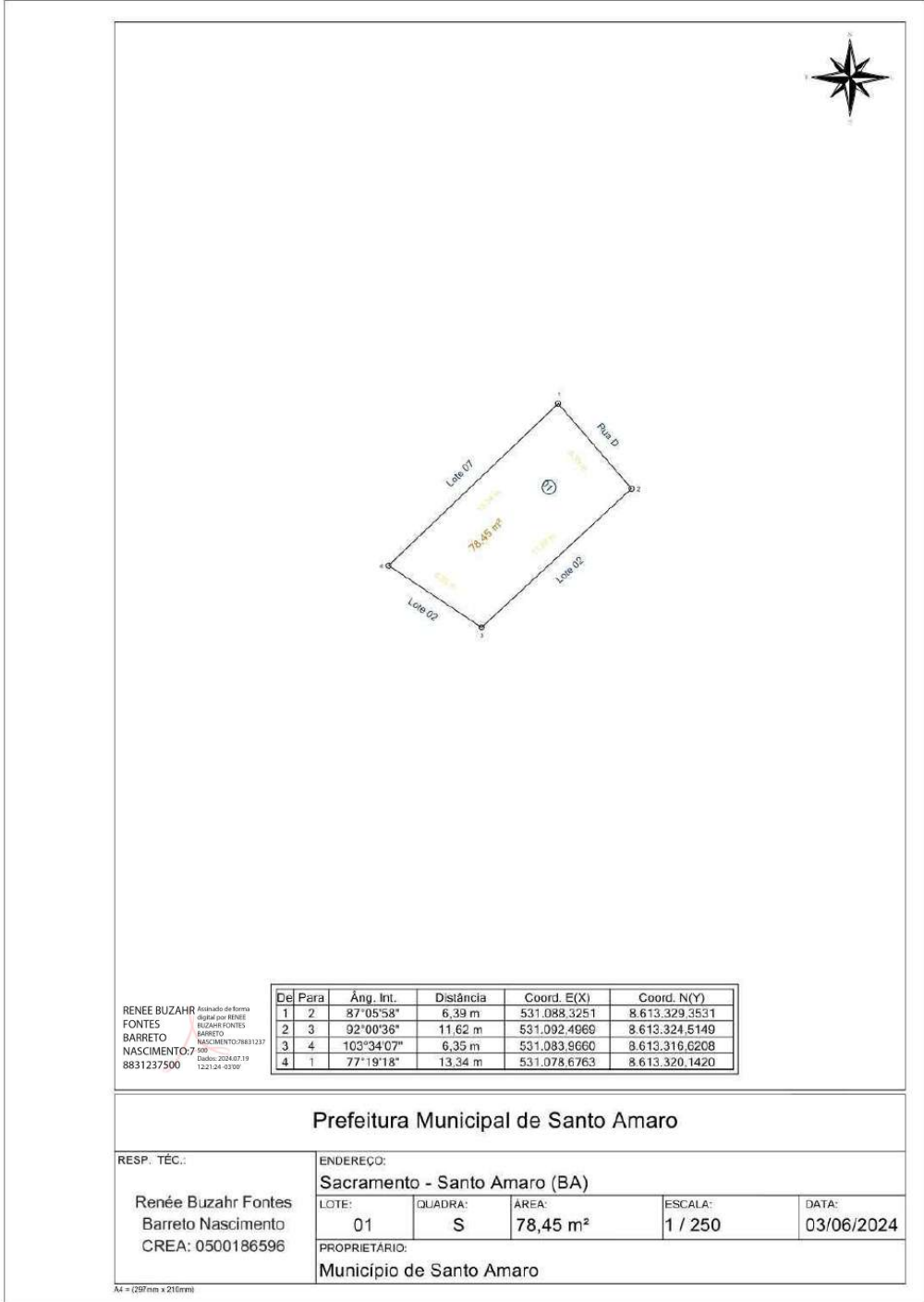
Prefeitura Municipal de Santo Amaro					
RESP. TÉCN.:		ENDEREÇO:			
Renée Buzahr Fontes Barreto Nascimento CREA: 0500186596		Sacramento - Santo Amaro (BA)			
		LOTE: 93	QUADRA: 25	ÁREA: 151,92 m ²	ESCALA: 1 / 300
		PROPRIETÁRIO: Município de Santo Amaro			

Praça Purificação | S/N | Centro | Santo Amaro-Ba

www.pmsantoamaro.ba.ipmbrasil.org.br/

Este documento foi assinado digitalmente por SERASA Experian
EC3D2991566A0D2208C65CF1C42A7DE8

Prefeitura Municipal de Santo Amaro

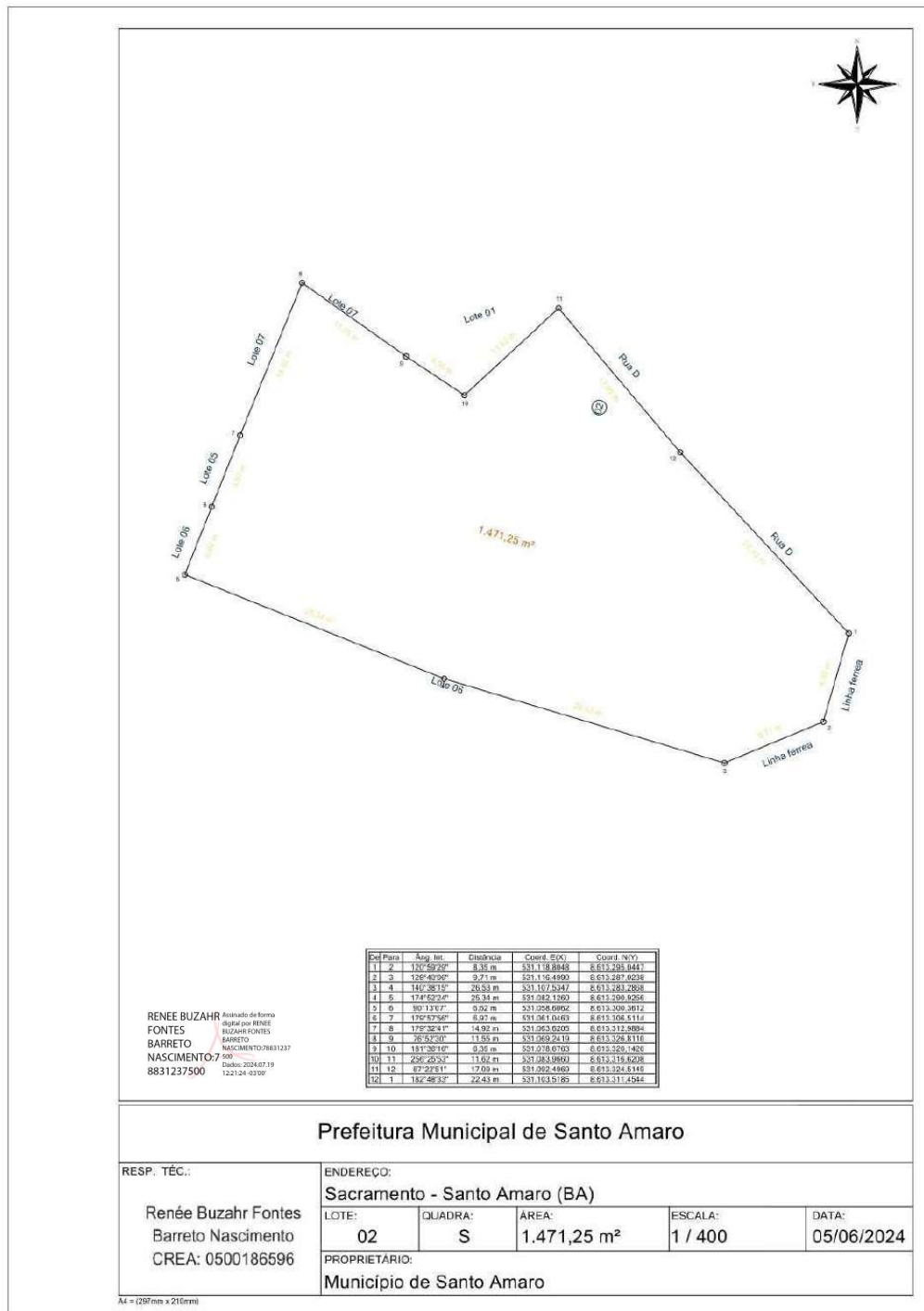


Praça Purificação | S/N | Centro | Santo Amaro-Ba

www.pmsantoamaro.ba.ipmbrasil.org.br/

Este documento foi assinado digitalmente por SERASA Experian
EC3D2991566A0D2208C65CF1C42A7DE8

Prefeitura Municipal de Santo Amaro

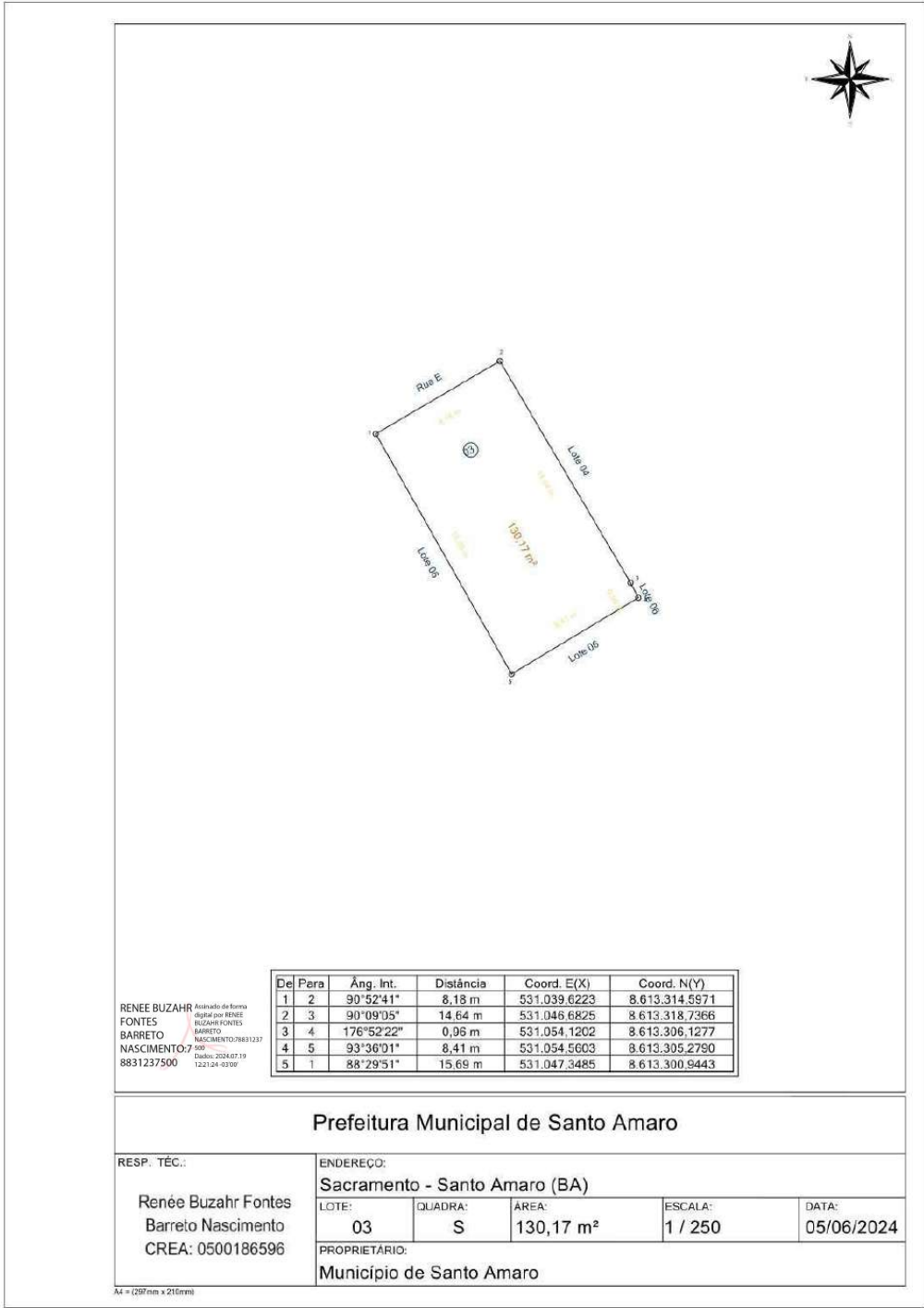


Praça Purificação | S/N | Centro | Santo Amaro-Ba

www.pmsantoamaro.ba.ipmbrasil.org.br/

Este documento foi assinado digitalmente por SERASA Experian
EC3D2991566A0D2208C65CF1C42A7DE8

Prefeitura Municipal de Santo Amaro



De	Pera	Âng. Int.	Distância	Coord. E(X)	Coord. N(Y)
1	2	90°52'41"	8,18 m	531.039.6223	8.613.314.5971
2	3	90°09'05"	14,64 m	531.046.6825	8.613.318.7366
3	4	176°52'22"	0,96 m	531.054.1202	8.613.306.1277
4	5	93°36'01"	8,41 m	531.054.5603	8.613.305.2790
5	1	88°29'51"	15,69 m	531.047.3485	8.613.300.9443

RENEE BUZAZH FONTES
 Análise de forma digital por RENEE BUZAZH FONTES BARRETO NASCIMENTO
 CREA: 0500186596
 Data: 20/08/2024
 12:21:24 - 03:00

Prefeitura Municipal de Santo Amaro

RESP. TÉCN.:		ENDEREÇO:				
Renée Buzahr Fontes Barreto Nascimento CREA: 0500186596		Sacramento - Santo Amaro (BA)				
		LOTE:	QUADRA:	ÁREA:	ESCALA:	DATA:
		03	S	130,17 m ²	1 / 250	05/06/2024
		PROPRIETÁRIO: Município de Santo Amaro				


Al = (297mm x 210mm)

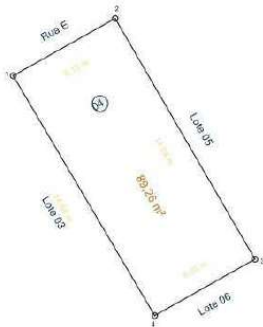
Praça Purificação | S/N | Centro | Santo Amaro-Ba

www.pmsantoamaro.ba.ipmbrasil.org.br/

Este documento foi assinado digitalmente por SERASA Experian
EC3D2991566A0D2208C65CF1C42A7DE8

Prefeitura Municipal de Santo Amaro





De	Para	Âng. Int.	Distância	Coord. E(X)	Coord. N(Y)
1	2	88°47'59"	6,15 m	531.046.6825	8.613.318.7366
2	3	90°48'15"	14,64 m	531.052.0430	8.613.321.7491
3	4	89°11'51"	6,05 m	531.059.3924	8.613.309.0908
4	1	91°11'54"	14,64 m	531.054.1202	8.613.306.1277

RENEE BUZAHF Assinado de forma digital por RENEE BUZAHF FONTES BARRETO NASCIMENTO:75908831237500 Data: 2024.07.19 12:21:04 -03'00'

Prefeitura Municipal de Santo Amaro

<p>RESP. TÉCN.: Renée Buzahr Fontes Barreto Nascimento CREA: 0500186596</p>	<p>ENDEREÇO: Sacramento - Santo Amaro (BA)</p> <table border="1" style="width: 100%; border-collapse: collapse; margin-top: 5px;"> <tr> <td style="width: 25%;">LOTE:</td> <td style="width: 25%;">QUADRA:</td> <td style="width: 25%;">AREA:</td> <td style="width: 25%;">ESCALA:</td> <td style="width: 20%;">DATA:</td> </tr> <tr> <td style="text-align: center;">04</td> <td style="text-align: center;">S</td> <td style="text-align: center;">89,26 m²</td> <td style="text-align: center;">1 / 250</td> <td style="text-align: center;">05/06/2024</td> </tr> </table> <p>PROPRIETÁRIO: Município de Santo Amaro</p>	LOTE:	QUADRA:	AREA:	ESCALA:	DATA:	04	S	89,26 m ²	1 / 250	05/06/2024
LOTE:	QUADRA:	AREA:	ESCALA:	DATA:							
04	S	89,26 m ²	1 / 250	05/06/2024							


A1 = (297mm x 210mm)

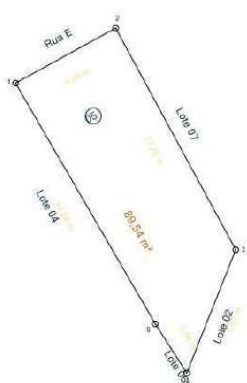
Praça Purificação | S/N | Centro | Santo Amaro-Ba

www.pmsantoamaro.ba.ipmbrasil.org.br/

Este documento foi assinado digitalmente por SERASA Experian
EC3D2991566A0D2208C65CF1C42A7DE8

Prefeitura Municipal de Santo Amaro





De	Pera	Âng. Int.	Distância	Coord. E(X)	Coord. N(Y)
1	2	88°39'10"	6,00 m	531.052.0430	8.613.321.7491
2	3	89°40'12"	13,25 m	531.057.3039	8.613.324.6404
3	4	129°51'44"	6,97 m	531.063.6205	8.613.312.9884
4	5	54°20'31"	3,06 m	531.061.0463	8.613.306.5114
5	1	177°28'23"	14,64 m	531.059.3924	8.613.309.0908

RENEE BUZAH FONTES BARRETO NASCIMENTO: 8831237500

Avaliação de forma digital por RENEE BUZAH FONTES BARRETO NASCIMENTO: 79831237500
Data: 2024.07.19 14:23:44 -03:00

Prefeitura Municipal de Santo Amaro

<p>RESP. TÉCN.: Renée Buzahr Fontes Barreto Nascimento CREA: 0500186596</p>	<p>ENDEREÇO: Sacramento - Santo Amaro (BA)</p> <table border="1" style="width: 100%; border-collapse: collapse;"> <tr> <td style="width: 25%;">LOTE:</td> <td style="width: 25%;">QUADRA:</td> <td style="width: 25%;">AREA:</td> <td style="width: 25%;">ESCALA:</td> <td style="width: 20%;">DATA:</td> </tr> <tr> <td style="text-align: center;">05</td> <td style="text-align: center;">S</td> <td style="text-align: center;">89,54 m²</td> <td style="text-align: center;">1 / 250</td> <td style="text-align: center;">05/06/2024</td> </tr> </table> <p>PROPRIETÁRIO: Município de Santo Amaro</p>	LOTE:	QUADRA:	AREA:	ESCALA:	DATA:	05	S	89,54 m ²	1 / 250	05/06/2024
LOTE:	QUADRA:	AREA:	ESCALA:	DATA:							
05	S	89,54 m ²	1 / 250	05/06/2024							

A1 = (297mm x 210mm)

Praça Purificação | S/N | Centro | Santo Amaro-Ba

www.pmsantoamaro.ba.ipmbrasil.org.br/

Este documento foi assinado digitalmente por SERASA Experian
EC3D2991566A0D2208C65CF1C42A7DE8

Prefeitura Municipal de Santo Amaro



Anexo 4

DECISÃO DE CONCLUSÃO E APROVAÇÃO

Praça Purificação | S/N | Centro | Santo Amaro-Ba

www.pmsantoamaro.ba.ipmbrasil.org.br/

Este documento foi assinado digitalmente por SERASA Experian
EC3D2991566A0D2208C65CF1C42A7DE8

Prefeitura Municipal de Santo Amaro

PREFEITURA MUNICIPAL DE SANTO AMARO

CNPJ.: 14.222.566/0001-72
PRAÇA DA PURIFICAÇÃO, S/N
SANTO AMARO - BAHIA



Decisão de Conclusão e Aprovação da Regularização Fundiária Urbana de Interesse Social do Núcleo Urbano Informal Consolidado Sacramento, Santo Amaro

Procedimento nº 002/2024

Trata-se de requerimento formulado pelo legitimado o Município de Santo Amaro, por meio dessa Secretaria Municipal de Desenvolvimento Social e Habitação, nos termos do art. 14 da Lei nº 13.465/2017, devidamente qualificado, postulando a Aprovação do Projeto de Regularização Fundiária Urbana de Interesse Social (Reurb – S) do Núcleo Urbano Informal Consolidado (NUIC) Sacramento, Santo Amaro, conforme art. 33 da Lei nº 13.465/2017.

Ressalta-se que o procedimento não possui defeitos e nulidades, razão pela qual se passa ao pronunciamento de conclusão do processamento administrativo da Reurb. Assim, nesta oportunidade **aprovamos** o Projeto de Reurb de interesse social resultante do processo de regularização fundiária urbana, instaurado pelo Processo Administrativo Municipal nº 2167/2024, contemplando a regularidade urbanística, visto que o Município dispensou quando necessário exigências e parâmetros urbanísticos e edifícios, e a regularidade ambiental, com exceção das unidades localizadas em área de risco e áreas de Proteção Permanente (APP's), correspondente à Etapa 2 desta reurb, pendente de estudo técnico de Área de risco e ambiental referente às quadras PQ 01 até a PQ 04, PQ 09 A, PQ 09 B, PQ 10 A, PQ 10 B, PQ 14 a PQ 16, PQ 25 e PQ S deste núcleo. O restante do núcleo urbano informal consolidado, Etapa 1, segue aprovado, possuindo infraestrutura essencial implantada definida no art. 36 da Lei nº 13.464/2017, sem incidência de compensações urbanísticas, edíficas ou ambientais ou outras obras e serviços a serem executados, nos termos do art. 40, II da Lei nº 13.465/2017.

Quanto aos ocupantes, estes estão identificados, quando foi possível, devidamente vinculados à sua unidade imobiliária e ao seu respectivo direito real. Na impossibilidade de identificar os ocupantes, o Município encaminhará a lista dos beneficiários em momento posterior, nos termos do art. 10, §§5º e 6º e art. 42, §3 do Decreto nº 9.310/2018.

Diante do exposto, **declaramos concluído e aprovado** o procedimento de Reurb –S do NUIC denominado Sacramento no Município de Santo Amaro/Bahia, nos termos do art. 40 da Lei nº 13.465/2017 e art. 37 do Decreto nº 9.310/2018.

SECRETARIA
MUNICIPAL DE
DESENVOLVIMENTO
SOCIAL E HABITAÇÃO



75 3241-0808
Praça da Purificação, nº 08. Santo Amaro - BA
smdsh2021@gmail.com

Praça Purificação | S/N | Centro | Santo Amaro-Ba

www.pmsantoamaro.ba.ipmbrasil.org.br/

Este documento foi assinado digitalmente por SERASA Experian
EC3D2991566A0D2208C65CF1C42A7DE8

Prefeitura Municipal de Santo Amaro

PREFEITURA MUNICIPAL DE SANTO AMARO

CNPJ.: 14.222.566/0001-72
PRAÇA DA PURIFICAÇÃO, S/N
SANTO AMARO - BAHIA



Expeça-se a Certidão de Regularização Fundiária, apresentando-a, mediante requerimento, ao 1º Cartório de Registro de imóveis de Santo Amaro.

Assinam este documento os membros Titulares do Comitê de Acompanhamento Governamental com a anuência da Exmª Srª Prefeita, conforme Procedimento nº 02 publicado no Diário Oficial do Município de Santo Amaro em 06 de outubro de 2023.

Cassio Requião Barreto

Coordenador Geral – Matrícula nº 709627

Givaldo Sampaio Franco

Engenheiro Civil - Matrícula nº 701621

Rene Barbosa Martins

Técnico Administrativo - Matrícula nº 500102

Maria da Purificação Ribeiro da Silva

Assistente Social - CRESS nº 8645

Ian Matheus Ribeiro de Almeida

Advogado - OAB/BA nº 62849

Raphael Silva de Magalhães Castro

Biólogo - Matrícula nº 710356

Alessandra Gomes Reis e Silva do Carmo
Prefeita
Matrícula nº 709621

Santo Amaro, 22 de julho de 2024.

SECRETARIA
MUNICIPAL DE
DESENVOLVIMENTO
SOCIAL E HABITAÇÃO



75 3241-0808
Praça da Purificação, nº 08. Santo Amaro - BA
smdsh2021@gmail.com

Praça Purificação | S/N | Centro | Santo Amaro-Ba

www.pmsantoamaro.ba.ipmbrasil.org.br/

Este documento foi assinado digitalmente por SERASA Experian
EC3D2991566A0D2208C65CF1C42A7DE8

Prefeitura Municipal de Santo Amaro



Anexo 5

MEMORIAIS DESCRITIVOS

VOLUME II DO PRF

Memorial Descritivo da Poligonal do NUIC Sacramento

Memorial Descritivo dos Lotes

Memorial Descritivo das Áreas Remanescentes

Praça Purificação | S/N | Centro | Santo Amaro-Ba

www.pmsantoamaro.ba.ipmbrasil.org.br/

Este documento foi assinado digitalmente por SERASA Experian
EC3D2991566A0D2208C65CF1C42A7DE8

Prefeitura Municipal de Santo Amaro



MEMORIAL DESCRITIVO

Poligonal do Convênio Caixa Bairro Sacramento
Proprietário: Prefeitura Municipal de Santo Amaro
Área (m²): 471789.86
Perímetro: 2930.42

Inicia-se a descrição deste perímetro no vértice Pt0, de coordenadas N 8613685.86 m e E 531637.06 m, Datum SIRGAS 2000 com Meridiano Central -39, localizado no Santo Amaro - Ba ; deste, segue confrontando com Riacho do Botafogo, com os seguintes azimute plano e distância:127°22'15.41" e 0.43; até o vértice Pt1, de coordenadas N 8613685.60 m e E 531637.41 m; deste, segue confrontando com Riacho do Botafogo, com os seguintes azimute plano e distância:126°23'51.53" e 0.43; até o vértice Pt2, de coordenadas N 8613685.34 m e E 531637.76 m; deste, segue confrontando com Riacho do Botafogo, com os seguintes azimute plano e distância:125°25'27.64" e 0.43; até o vértice Pt3, de coordenadas N 8613685.09 m e E 531638.11 m; deste, segue confrontando com Riacho do Botafogo, com os seguintes azimute plano e distância:124°27'3.75" e 0.43; até o vértice Pt4, de coordenadas N 8613684.84 m e E 531638.47 m; deste, segue confrontando com Riacho do Botafogo, com os seguintes azimute plano e distância:123°28'39.86" e 0.43; até o vértice Pt5, de coordenadas N 8613684.61 m e E 531638.83 m; deste, segue confrontando com Riacho do Botafogo, com os seguintes azimute plano e distância:122°30'15.97" e 0.43; até o vértice Pt6, de coordenadas N 8613684.37 m e E 531639.20 m; deste, segue confrontando com Riacho do Botafogo, com os seguintes azimute plano e distância:121°31'52.08" e 0.43; até o vértice Pt7, de coordenadas N 8613684.14 m e E 531639.57 m; deste, segue confrontando com Riacho do Botafogo, com os seguintes azimute plano e distância:120°33'28.19" e 0.43; até o vértice Pt8, de coordenadas N 8613683.92 m e E 531639.94 m; deste, segue confrontando com Riacho do Botafogo, com os seguintes azimute plano e distância:119°35'4.30" e 0.43; até o vértice Pt9, de coordenadas N 8613683.71 m e E 531640.32 m; deste, segue confrontando com Riacho do Botafogo, com os seguintes azimute plano e distância:118°36'40.42" e 0.43; até o vértice Pt10, de coordenadas N 8613683.50 m e E 531640.70 m; deste, segue confrontando com Riacho do Botafogo, com os seguintes azimute plano e distância:117°38'16.53" e 0.43; até o vértice Pt11, de coordenadas N 8613683.30 m e E 531641.09 m; deste, segue confrontando com Riacho do Botafogo, com os seguintes azimute plano e distância:116°39'52.64" e 0.43; até o vértice Pt12, de coordenadas N 8613683.10 m e E 531641.47 m; deste, segue confrontando com Riacho do Botafogo, com os seguintes azimute plano e distância:115°41'28.75" e 0.43; até o vértice Pt13, de coordenadas N 8613682.92 m e E 531641.87 m; deste, segue confrontando com Riacho do Botafogo, com os seguintes azimute plano e distância:114°43'4.86" e 0.43; até o vértice Pt14, de coordenadas N 8613682.74 m e E 531642.26 m; deste, segue confrontando com Riacho do Botafogo, com os seguintes azimute plano e distância:113°44'40.97" e 0.43; até o vértice Pt15, de coordenadas N 8613682.56 m e E 531642.66 m; deste, segue confrontando com Riacho do Botafogo, com os seguintes azimute plano e distância:112°46'17.08" e 0.43; até o vértice Pt16, de coordenadas N 8613682.39 m e E 531643.06 m; deste, segue confrontando com Riacho do Botafogo, com os seguintes azimute plano e distância:111°47'53.19" e 0.43; até o vértice Pt17, de coordenadas N 8613682.23 m e E 531643.46 m; deste, segue confrontando com Riacho do Botafogo, com os seguintes azimute plano e distância:110°49'29.31" e 0.43; até o vértice Pt18, de coordenadas N 8613682.08 m e E 531643.87

Rede Ganha Tempo De Serviços Empresariais Ltda.

CNPJ: 13.758.956/0001-07

Vanessa Ferreira Da Silva Muricy - CPF: 019.274.575-13

Praça Purificação | S/N | Centro | Santo Amaro-Ba

www.pmsantoamaro.ba.ipmbrasil.org.br/

Este documento foi assinado digitalmente por SERASA Experian
EC3D2991566A0D2208C65CF1C42A7DE8

Prefeitura Municipal de Santo Amaro



m; deste, segue confrontando com Riacho do Botafogo, com os seguintes azimute plano e distância:109°51'5.42" e 0.43; até o vértice Pt19, de coordenadas N 8613681.93 m e E 531644.28 m; deste, segue confrontando com Riacho do Botafogo, com os seguintes azimute plano e distância:108°52'41.53" e 0.43; até o vértice Pt20, de coordenadas N 8613681.79 m e E 531644.69 m; deste, segue confrontando com Riacho do Botafogo, com os seguintes azimute plano e distância:107°54'17.64" e 0.43; até o vértice Pt21, de coordenadas N 8613681.65 m e E 531645.10 m; deste, segue confrontando com Riacho do Botafogo, com os seguintes azimute plano e distância:106°55'53.75" e 0.43; até o vértice Pt22, de coordenadas N 8613681.53 m e E 531645.52 m; deste, segue confrontando com Riacho do Botafogo, com os seguintes azimute plano e distância:105°57'29.86" e 0.43; até o vértice Pt23, de coordenadas N 8613681.41 m e E 531645.93 m; deste, segue confrontando com Riacho do Botafogo, com os seguintes azimute plano e distância:104°59'5.97" e 0.43; até o vértice Pt24, de coordenadas N 8613681.30 m e E 531646.35 m; deste, segue confrontando com Riacho do Botafogo, com os seguintes azimute plano e distância:104°00'42.08" e 0.43; até o vértice Pt25, de coordenadas N 8613681.19 m e E 531646.77 m; deste, segue confrontando com Riacho do Botafogo, com os seguintes azimute plano e distância:103°02'18.20" e 0.43; até o vértice Pt26, de coordenadas N 8613681.09 m e E 531647.20 m; deste, segue confrontando com Riacho do Botafogo, com os seguintes azimute plano e distância:102°03'54.31" e 0.43; até o vértice Pt27, de coordenadas N 8613681.00 m e E 531647.62 m; deste, segue confrontando com Riacho do Botafogo, com os seguintes azimute plano e distância:96°42'59.08" e 0.79; até o vértice Pt28, de coordenadas N 8613680.91 m e E 531648.40 m; deste, segue confrontando com Riacho do Botafogo, com os seguintes azimute plano e distância:97°35'27.60" e 0.79; até o vértice Pt29, de coordenadas N 8613680.81 m e E 531649.18 m; deste, segue confrontando com Riacho do Botafogo, com os seguintes azimute plano e distância:98°27'56.12" e 0.79; até o vértice Pt30, de coordenadas N 8613680.69 m e E 531649.96 m; deste, segue confrontando com Riacho do Botafogo, com os seguintes azimute plano e distância:99°20'24.63" e 0.79; até o vértice Pt31, de coordenadas N 8613680.56 m e E 531650.74 m; deste, segue confrontando com Riacho do Botafogo, com os seguintes azimute plano e distância:100°12'53.15" e 0.79; até o vértice Pt32, de coordenadas N 8613680.42 m e E 531651.51 m; deste, segue confrontando com Riacho do Botafogo, com os seguintes azimute plano e distância:101°05'21.67" e 0.79; até o vértice Pt33, de coordenadas N 8613680.27 m e E 531652.28 m; deste, segue confrontando com Riacho do Botafogo, com os seguintes azimute plano e distância:101°57'50.19" e 0.79; até o vértice Pt34, de coordenadas N 8613680.11 m e E 531653.05 m; deste, segue confrontando com Riacho do Botafogo, com os seguintes azimute plano e distância:103°37'51.68" e 0.55; até o vértice Pt35, de coordenadas N 8613679.98 m e E 531653.58 m; deste, segue confrontando com Riacho do Botafogo, com os seguintes azimute plano e distância:104°35'12.57" e 0.55; até o vértice Pt36, de coordenadas N 8613679.84 m e E 531654.12 m; deste, segue confrontando com Riacho do Botafogo, com os seguintes azimute plano e distância:105°32'33.45" e 0.55; até o vértice Pt37, de coordenadas N 8613679.69 m e E 531654.64 m; deste, segue confrontando com Riacho do Botafogo, com os seguintes azimute plano e distância:106°29'54.33" e 0.55; até o vértice Pt38, de coordenadas N 8613679.54 m e E 531655.17 m; deste, segue confrontando com Riacho do Botafogo, com os seguintes azimute plano e distância:107°27'15.21" e 0.55; até o vértice Pt39, de coordenadas N 8613679.37 m e E 531655.70 m; deste, segue confrontando com Riacho do Botafogo, com os seguintes azimute plano e distância:108°24'36.10" e 0.55; até o vértice Pt40, de coordenadas N 8613679.20 m e E 531656.22 m; deste, segue confrontando com Riacho do Botafogo, com os seguintes azimute plano e distância:109°21'56.98" e 0.55; até o vértice Pt41, de coordenadas N 8613679.02 m e E 531656.74

Rede Ganha Tempo De Serviços Empresariais Ltda.

CNPJ: 13.758.956/0001-07

Vanessa Ferreira Da Silva Muricy - CPF: 019.274.575-13

Praça Purificação | S/N | Centro | Santo Amaro-Ba

www.pmsantoamaro.ba.ipmbrasil.org.br/

Este documento foi assinado digitalmente por SERASA Experian
EC3D2991566A0D2208C65CF1C42A7DE8

Prefeitura Municipal de Santo Amaro



m; deste, segue confrontando com Riacho do Botafogo, com os seguintes azimute plano e distância:110°19'17.86" e 0.55; até o vértice Pt42, de coordenadas N 8613678.83 m e E 531657.25 m; deste, segue confrontando com Riacho do Botafogo, com os seguintes azimute plano e distância:111°16'38.75" e 0.55; até o vértice Pt43, de coordenadas N 8613678.63 m e E 531657.76 m; deste, segue confrontando com Riacho do Botafogo, com os seguintes azimute plano e distância:112°13'59.63" e 0.55; até o vértice Pt44, de coordenadas N 8613678.42 m e E 531658.27 m; deste, segue confrontando com Riacho do Botafogo, com os seguintes azimute plano e distância:113°11'20.51" e 0.55; até o vértice Pt45, de coordenadas N 8613678.20 m e E 531658.78 m; deste, segue confrontando com Riacho do Botafogo, com os seguintes azimute plano e distância:114°08'41.39" e 0.55; até o vértice Pt46, de coordenadas N 8613677.98 m e E 531659.28 m; deste, segue confrontando com Riacho do Botafogo, com os seguintes azimute plano e distância:115°06'2.28" e 0.55; até o vértice Pt47, de coordenadas N 8613677.75 m e E 531659.77 m; deste, segue confrontando com Riacho do Botafogo, com os seguintes azimute plano e distância:116°03'23.16" e 0.55; até o vértice Pt48, de coordenadas N 8613677.50 m e E 531660.27 m; deste, segue confrontando com Riacho do Botafogo, com os seguintes azimute plano e distância:117°00'44.04" e 0.55; até o vértice Pt49, de coordenadas N 8613677.26 m e E 531660.76 m; deste, segue confrontando com Riacho do Botafogo, com os seguintes azimute plano e distância:117°58'4.93" e 0.55; até o vértice Pt50, de coordenadas N 8613677.00 m e E 531661.24 m; deste, segue confrontando com Riacho do Botafogo, com os seguintes azimute plano e distância:118°55'25.81" e 0.55; até o vértice Pt51, de coordenadas N 8613676.73 m e E 531661.72 m; deste, segue confrontando com Riacho do Botafogo, com os seguintes azimute plano e distância:119°52'46.69" e 0.55; até o vértice Pt52, de coordenadas N 8613676.46 m e E 531662.20 m; deste, segue confrontando com Riacho do Botafogo, com os seguintes azimute plano e distância:120°50'7.57" e 0.55; até o vértice Pt53, de coordenadas N 8613676.18 m e E 531662.67 m; deste, segue confrontando com Riacho do Botafogo, com os seguintes azimute plano e distância:121°47'28.46" e 0.55; até o vértice Pt54, de coordenadas N 8613675.89 m e E 531663.14 m; deste, segue confrontando com Riacho do Botafogo, com os seguintes azimute plano e distância:122°44'49.34" e 0.55; até o vértice Pt55, de coordenadas N 8613675.59 m e E 531663.60 m; deste, segue confrontando com Riacho do Botafogo, com os seguintes azimute plano e distância:123°43'40.69" e 0.58; até o vértice Pt56, de coordenadas N 8613675.27 m e E 531664.08 m; deste, segue confrontando com Riacho do Botafogo, com os seguintes azimute plano e distância:124°43'12.38" e 0.58; até o vértice Pt57, de coordenadas N 8613674.94 m e E 531664.56 m; deste, segue confrontando com Riacho do Botafogo, com os seguintes azimute plano e distância:125°42'44.06" e 0.58; até o vértice Pt58, de coordenadas N 8613674.60 m e E 531665.03 m; deste, segue confrontando com Riacho do Botafogo, com os seguintes azimute plano e distância:126°42'15.75" e 0.58; até o vértice Pt59, de coordenadas N 8613674.25 m e E 531665.50 m; deste, segue confrontando com Riacho do Botafogo, com os seguintes azimute plano e distância:127°41'47.44" e 0.58; até o vértice Pt60, de coordenadas N 8613673.90 m e E 531665.96 m; deste, segue confrontando com Riacho do Botafogo, com os seguintes azimute plano e distância:128°41'19.12" e 0.58; até o vértice Pt61, de coordenadas N 8613673.53 m e E 531666.41 m; deste, segue confrontando com Riacho do Botafogo, com os seguintes azimute plano e distância:129°40'50.81" e 0.58; até o vértice Pt62, de coordenadas N 8613673.16 m e E 531666.86 m; deste, segue confrontando com Riacho do Botafogo, com os seguintes azimute plano e distância:130°40'22.50" e 0.58; até o vértice Pt63, de coordenadas N 8613672.79 m e E 531667.30 m; deste, segue confrontando com Riacho do Botafogo, com os seguintes azimute plano e distância:131°39'54.18" e 0.58; até o vértice Pt64, de coordenadas N 8613672.40 m e E 531667.73

Rede Ganha Tempo De Serviços Empresariais Ltda.

CNPJ: 13.758.956/0001-07

Vanessa Ferreira Da Silva Muricy - CPF: 019.274.575-13

Praça Purificação | S/N | Centro | Santo Amaro-Ba

www.pmsantoamaro.ba.ipmbrasil.org.br/

Este documento foi assinado digitalmente por SERASA Experian
EC3D2991566A0D2208C65CF1C42A7DE8

Prefeitura Municipal de Santo Amaro



m; deste, segue confrontando com Riacho do Botafogo, com os seguintes azimute plano e distância:132°39'25.87" e 0.58; até o vértice Pt65, de coordenadas N 8613672.01 m e E 531668.16 m; deste, segue confrontando com Riacho do Botafogo, com os seguintes azimute plano e distância:133°38'57.56" e 0.58; até o vértice Pt66, de coordenadas N 8613671.61 m e E 531668.57 m; deste, segue confrontando com Riacho do Botafogo, com os seguintes azimute plano e distância:134°38'29.24" e 0.58; até o vértice Pt67, de coordenadas N 8613671.20 m e E 531668.99 m; deste, segue confrontando com Riacho do Botafogo, com os seguintes azimute plano e distância:135°38'0.93" e 0.58; até o vértice Pt68, de coordenadas N 8613670.78 m e E 531669.39 m; deste, segue confrontando com Riacho do Botafogo, com os seguintes azimute plano e distância:136°37'32.61" e 0.58; até o vértice Pt69, de coordenadas N 8613670.36 m e E 531669.79 m; deste, segue confrontando com Riacho do Botafogo, com os seguintes azimute plano e distância:137°37'4.30" e 0.58; até o vértice Pt70, de coordenadas N 8613669.93 m e E 531670.18 m; deste, segue confrontando com Riacho do Botafogo, com os seguintes azimute plano e distância:138°36'35.99" e 0.58; até o vértice Pt71, de coordenadas N 8613669.50 m e E 531670.57 m; deste, segue confrontando com Riacho do Botafogo, com os seguintes azimute plano e distância:139°36'7.67" e 0.58; até o vértice Pt72, de coordenadas N 8613669.06 m e E 531670.94 m; deste, segue confrontando com Riacho do Botafogo, com os seguintes azimute plano e distância:140°35'39.36" e 0.58; até o vértice Pt73, de coordenadas N 8613668.61 m e E 531671.31 m; deste, segue confrontando com Riacho do Botafogo, com os seguintes azimute plano e distância:141°35'11.05" e 0.58; até o vértice Pt74, de coordenadas N 8613668.15 m e E 531671.67 m; deste, segue confrontando com Riacho do Botafogo, com os seguintes azimute plano e distância:142°34'42.73" e 0.58; até o vértice Pt75, de coordenadas N 8613667.69 m e E 531672.02 m; deste, segue confrontando com Riacho do Botafogo, com os seguintes azimute plano e distância:143°34'14.42" e 0.58; até o vértice Pt76, de coordenadas N 8613667.23 m e E 531672.37 m; deste, segue confrontando com Riacho do Botafogo, com os seguintes azimute plano e distância:144°33'46.11" e 0.58; até o vértice Pt77, de coordenadas N 8613666.75 m e E 531672.70 m; deste, segue confrontando com Riacho do Botafogo, com os seguintes azimute plano e distância:147°49'0.88" e 5.06; até o vértice Pt78, de coordenadas N 8613662.47 m e E 531675.40 m; deste, segue confrontando com Riacho do Botafogo, com os seguintes azimute plano e distância:148°42'54.57" e 5.06; até o vértice Pt79, de coordenadas N 8613658.14 m e E 531678.03 m; deste, segue confrontando com Riacho do Botafogo, com os seguintes azimute plano e distância:149°36'48.25" e 5.06; até o vértice Pt80, de coordenadas N 8613653.77 m e E 531680.59 m; deste, segue confrontando com Riacho do Botafogo, com os seguintes azimute plano e distância:151°37'39.07" e 2.37; até o vértice Pt81, de coordenadas N 8613651.69 m e E 531681.72 m; deste, segue confrontando com Riacho do Botafogo, com os seguintes azimute plano e distância:152°37'17.38" e 2.37; até o vértice Pt82, de coordenadas N 8613649.58 m e E 531682.81 m; deste, segue confrontando com Riacho do Botafogo, com os seguintes azimute plano e distância:153°36'55.70" e 2.37; até o vértice Pt83, de coordenadas N 8613647.46 m e E 531683.86 m; deste, segue confrontando com Riacho do Botafogo, com os seguintes azimute plano e distância:154°36'34.02" e 2.37; até o vértice Pt84, de coordenadas N 8613645.32 m e E 531684.88 m; deste, segue confrontando com Riacho do Botafogo, com os seguintes azimute plano e distância:155°36'12.34" e 2.37; até o vértice Pt85, de coordenadas N 8613643.17 m e E 531685.85 m; deste, segue confrontando com Riacho do Botafogo, com os seguintes azimute plano e distância:156°35'50.66" e 2.37; até o vértice Pt86, de coordenadas N 8613640.99 m e E 531686.79 m; deste, segue confrontando com Riacho do Botafogo, com os seguintes azimute plano e distância:157°35'28.97" e 2.37; até o vértice Pt87, de coordenadas N 8613638.80 m e E 531687.70

Rede Ganha Tempo De Serviços Empresariais Ltda.

CNPJ: 13.758.956/0001-07

Vanessa Ferreira Da Silva Muricy - CPF: 019.274.575-13

Praça Purificação | S/N | Centro | Santo Amaro-Ba

www.pmsantoamaro.ba.ipmbrasil.org.br/

Este documento foi assinado digitalmente por SERASA Experian
EC3D2991566A0D2208C65CF1C42A7DE8

Prefeitura Municipal de Santo Amaro



m; deste, segue confrontando com Riacho do Botafogo, com os seguintes azimute plano e distância:158°35'7.29" e 2.37; até o vértice Pt88, de coordenadas N 8613636.60 m e E 531688.56 m; deste, segue confrontando com Riacho do Botafogo, com os seguintes azimute plano e distância:159°34'45.61" e 2.37; até o vértice Pt89, de coordenadas N 8613634.38 m e E 531689.39 m; deste, segue confrontando com Riacho do Botafogo, com os seguintes azimute plano e distância:164°02'53.90" e 0.67; até o vértice Pt90, de coordenadas N 8613633.74 m e E 531689.57 m; deste, segue confrontando com Riacho do Botafogo, com os seguintes azimute plano e distância:164°59'56.79" e 0.67; até o vértice Pt91, de coordenadas N 8613633.09 m e E 531689.74 m; deste, segue confrontando com Riacho do Botafogo, com os seguintes azimute plano e distância:165°56'59.67" e 0.67; até o vértice Pt92, de coordenadas N 8613632.45 m e E 531689.91 m; deste, segue confrontando com Riacho do Botafogo, com os seguintes azimute plano e distância:166°54'2.56" e 0.67; até o vértice Pt93, de coordenadas N 8613631.80 m e E 531690.06 m; deste, segue confrontando com Riacho do Botafogo, com os seguintes azimute plano e distância:167°51'5.45" e 0.67; até o vértice Pt94, de coordenadas N 8613631.15 m e E 531690.20 m; deste, segue confrontando com Riacho do Botafogo, com os seguintes azimute plano e distância:168°48'8.33" e 0.67; até o vértice Pt95, de coordenadas N 8613630.49 m e E 531690.33 m; deste, segue confrontando com Riacho do Botafogo, com os seguintes azimute plano e distância:169°45'11.22" e 0.67; até o vértice Pt96, de coordenadas N 8613629.84 m e E 531690.45 m; deste, segue confrontando com Riacho do Botafogo, com os seguintes azimute plano e distância:170°42'14.10" e 0.67; até o vértice Pt97, de coordenadas N 8613629.18 m e E 531690.55 m; deste, segue confrontando com Riacho do Botafogo, com os seguintes azimute plano e distância:171°39'16.99" e 0.67; até o vértice Pt98, de coordenadas N 8613628.52 m e E 531690.65 m; deste, segue confrontando com Riacho do Botafogo, com os seguintes azimute plano e distância:171°51'32.47" e 1.26; até o vértice Pt99, de coordenadas N 8613627.27 m e E 531690.83 m; deste, segue confrontando com Riacho do Botafogo, com os seguintes azimute plano e distância:172°49'5.18" e 1.26; até o vértice Pt100, de coordenadas N 8613626.02 m e E 531690.99 m; deste, segue confrontando com Riacho do Botafogo, com os seguintes azimute plano e distância:173°46'37.90" e 1.26; até o vértice Pt101, de coordenadas N 8613624.76 m e E 531691.12 m; deste, segue confrontando com Riacho do Botafogo, com os seguintes azimute plano e distância:174°44'10.62" e 1.26; até o vértice Pt102, de coordenadas N 8613623.51 m e E 531691.24 m; deste, segue confrontando com Riacho do Botafogo, com os seguintes azimute plano e distância:175°41'43.34" e 1.26; até o vértice Pt103, de coordenadas N 8613622.25 m e E 531691.33 m; deste, segue confrontando com Riacho do Botafogo, com os seguintes azimute plano e distância:176°39'16.06" e 1.26; até o vértice Pt104, de coordenadas N 8613620.99 m e E 531691.41 m; deste, segue confrontando com Riacho do Botafogo, com os seguintes azimute plano e distância:177°36'48.78" e 1.26; até o vértice Pt105, de coordenadas N 8613619.73 m e E 531691.46 m; deste, segue confrontando com Riacho do Botafogo, com os seguintes azimute plano e distância:178°34'21.50" e 1.26; até o vértice Pt106, de coordenadas N 8613618.47 m e E 531691.49 m; deste, segue confrontando com Riacho do Botafogo, com os seguintes azimute plano e distância:184°04'57.63" e 0.37; até o vértice Pt107, de coordenadas N 8613618.10 m e E 531691.47 m; deste, segue confrontando com Riacho do Botafogo, com os seguintes azimute plano e distância:183°07'29.32" e 0.37; até o vértice Pt108, de coordenadas N 8613617.73 m e E 531691.45 m; deste, segue confrontando com Riacho do Botafogo, com os seguintes azimute plano e distância:182°10'1.01" e 0.37; até o vértice Pt109, de coordenadas N 8613617.36 m e E 531691.43 m; deste, segue confrontando com Riacho do Botafogo, com os seguintes azimute plano e distância:181°12'32.70" e 0.37; até o vértice Pt110, de coordenadas N 8613616.99 m e E 531691.42

Rede Ganha Tempo De Serviços Empresariais Ltda.

CNPJ: 13.758.956/0001-07

Vanessa Ferreira Da Silva Muricy - CPF: 019.274.575-13

Praça Purificação | S/N | Centro | Santo Amaro-Ba

www.pmsantoamaro.ba.ipmbrasil.org.br/

Este documento foi assinado digitalmente por SERASA Experian
EC3D2991566A0D2208C65CF1C42A7DE8

Prefeitura Municipal de Santo Amaro



m; deste, segue confrontando com Riacho do Botafogo, com os seguintes azimute plano e distância:180°15'4.39" e 0.37; até o vértice Pt111, de coordenadas N 8613616.62 m e E 531691.42 m; deste, segue confrontando com Riacho do Botafogo, com os seguintes azimute plano e distância:179°17'36.07" e 0.37; até o vértice Pt112, de coordenadas N 8613616.25 m e E 531691.43 m; deste, segue confrontando com Riacho do Botafogo, com os seguintes azimute plano e distância:178°20'7.76" e 0.37; até o vértice Pt113, de coordenadas N 8613615.88 m e E 531691.44 m; deste, segue confrontando com Riacho do Botafogo, com os seguintes azimute plano e distância:177°22'39.45" e 0.37; até o vértice Pt114, de coordenadas N 8613615.51 m e E 531691.45 m; deste, segue confrontando com Riacho do Botafogo, com os seguintes azimute plano e distância:176°25'11.14" e 0.37; até o vértice Pt115, de coordenadas N 8613615.14 m e E 531691.48 m; deste, segue confrontando com Riacho do Botafogo, com os seguintes azimute plano e distância:175°27'42.83" e 0.37; até o vértice Pt116, de coordenadas N 8613614.78 m e E 531691.51 m; deste, segue confrontando com Riacho do Botafogo, com os seguintes azimute plano e distância:174°30'14.52" e 0.37; até o vértice Pt117, de coordenadas N 8613614.41 m e E 531691.54 m; deste, segue confrontando com Riacho do Botafogo, com os seguintes azimute plano e distância:173°32'46.20" e 0.37; até o vértice Pt118, de coordenadas N 8613614.04 m e E 531691.58 m; deste, segue confrontando com Riacho do Botafogo, com os seguintes azimute plano e distância:172°35'17.89" e 0.37; até o vértice Pt119, de coordenadas N 8613613.68 m e E 531691.63 m; deste, segue confrontando com Riacho do Botafogo, com os seguintes azimute plano e distância:170°47'23.85" e 0.14; até o vértice Pt120, de coordenadas N 8613613.53 m e E 531691.65 m; deste, segue confrontando com Riacho do Botafogo, com os seguintes azimute plano e distância:169°48'12.62" e 0.14; até o vértice Pt121, de coordenadas N 8613613.39 m e E 531691.68 m; deste, segue confrontando com Riacho do Botafogo, com os seguintes azimute plano e distância:168°49'1.38" e 0.14; até o vértice Pt122, de coordenadas N 8613613.25 m e E 531691.71 m; deste, segue confrontando com Riacho do Botafogo, com os seguintes azimute plano e distância:167°49'50.15" e 0.14; até o vértice Pt123, de coordenadas N 8613613.11 m e E 531691.74 m; deste, segue confrontando com Riacho do Botafogo, com os seguintes azimute plano e distância:166°50'38.92" e 0.14; até o vértice Pt124, de coordenadas N 8613612.97 m e E 531691.77 m; deste, segue confrontando com Riacho do Botafogo, com os seguintes azimute plano e distância:165°51'27.69" e 0.14; até o vértice Pt125, de coordenadas N 8613612.83 m e E 531691.81 m; deste, segue confrontando com Riacho do Botafogo, com os seguintes azimute plano e distância:164°52'16.45" e 0.14; até o vértice Pt126, de coordenadas N 8613612.69 m e E 531691.84 m; deste, segue confrontando com Riacho do Botafogo, com os seguintes azimute plano e distância:163°53'5.22" e 0.14; até o vértice Pt127, de coordenadas N 8613612.55 m e E 531691.88 m; deste, segue confrontando com Riacho do Botafogo, com os seguintes azimute plano e distância:162°53'53.99" e 0.14; até o vértice Pt128, de coordenadas N 8613612.41 m e E 531691.93 m; deste, segue confrontando com Riacho do Botafogo, com os seguintes azimute plano e distância:161°54'42.75" e 0.14; até o vértice Pt129, de coordenadas N 8613612.28 m e E 531691.97 m; deste, segue confrontando com Riacho do Botafogo, com os seguintes azimute plano e distância:160°55'31.52" e 0.14; até o vértice Pt130, de coordenadas N 8613612.14 m e E 531692.02 m; deste, segue confrontando com Riacho do Botafogo, com os seguintes azimute plano e distância:159°56'20.29" e 0.14; até o vértice Pt131, de coordenadas N 8613612.00 m e E 531692.07 m; deste, segue confrontando com Riacho do Botafogo, com os seguintes azimute plano e distância:158°57'9.06" e 0.14; até o vértice Pt132, de coordenadas N 8613611.87 m e E 531692.12 m; deste, segue confrontando com Riacho do Botafogo, com os seguintes azimute plano e distância:157°57'57.82" e 0.14; até o vértice Pt133, de coordenadas N 8613611.74 m e E 531692.17

Rede Ganha Tempo De Serviços Empresariais Ltda.

CNPJ: 13.758.956/0001-07

Vanessa Ferreira Da Silva Muricy - CPF: 019.274.575-13

Praça Purificação | S/N | Centro | Santo Amaro-Ba

www.pmsantoamaro.ba.ipmbrasil.org.br/

Este documento foi assinado digitalmente por SERASA Experian
EC3D2991566A0D2208C65CF1C42A7DE8

Prefeitura Municipal de Santo Amaro



m; deste, segue confrontando com Riacho do Botafogo, com os seguintes azimute plano e distância:156°58'46.59" e 0.14; até o vértice Pt134, de coordenadas N 8613611.60 m e E 531692.23 m; deste, segue confrontando com Riacho do Botafogo, com os seguintes azimute plano e distância:155°59'35.36" e 0.14; até o vértice Pt135, de coordenadas N 8613611.47 m e E 531692.29 m; deste, segue confrontando com Riacho do Botafogo, com os seguintes azimute plano e distância:155°00'24.12" e 0.14; até o vértice Pt136, de coordenadas N 8613611.34 m e E 531692.35 m; deste, segue confrontando com Riacho do Botafogo, com os seguintes azimute plano e distância:154°01'12.89" e 0.14; até o vértice Pt137, de coordenadas N 8613611.21 m e E 531692.41 m; deste, segue confrontando com Riacho do Botafogo, com os seguintes azimute plano e distância:153°02'1.66" e 0.14; até o vértice Pt138, de coordenadas N 8613611.08 m e E 531692.48 m; deste, segue confrontando com Riacho do Botafogo, com os seguintes azimute plano e distância:152°02'50.43" e 0.14; até o vértice Pt139, de coordenadas N 8613610.96 m e E 531692.55 m; deste, segue confrontando com Riacho do Botafogo, com os seguintes azimute plano e distância:151°03'39.19" e 0.14; até o vértice Pt140, de coordenadas N 8613610.83 m e E 531692.61 m; deste, segue confrontando com Riacho do Botafogo, com os seguintes azimute plano e distância:150°04'27.96" e 0.14; até o vértice Pt141, de coordenadas N 8613610.71 m e E 531692.69 m; deste, segue confrontando com Riacho do Botafogo, com os seguintes azimute plano e distância:149°05'16.73" e 0.14; até o vértice Pt142, de coordenadas N 8613610.58 m e E 531692.76 m; deste, segue confrontando com Riacho do Botafogo, com os seguintes azimute plano e distância:148°06'5.49" e 0.14; até o vértice Pt143, de coordenadas N 8613610.46 m e E 531692.84 m; deste, segue confrontando com Riacho do Botafogo, com os seguintes azimute plano e distância:147°06'54.26" e 0.14; até o vértice Pt144, de coordenadas N 8613610.34 m e E 531692.92 m; deste, segue confrontando com Riacho do Botafogo, com os seguintes azimute plano e distância:143°00'27.29" e 0.10; até o vértice Pt145, de coordenadas N 8613610.25 m e E 531692.98 m; deste, segue confrontando com Riacho do Botafogo, com os seguintes azimute plano e distância:142°00'35.26" e 0.10; até o vértice Pt146, de coordenadas N 8613610.17 m e E 531693.04 m; deste, segue confrontando com Riacho do Botafogo, com os seguintes azimute plano e distância:141°00'43.23" e 0.10; até o vértice Pt147, de coordenadas N 8613610.09 m e E 531693.11 m; deste, segue confrontando com Riacho do Botafogo, com os seguintes azimute plano e distância:140°00'51.21" e 0.10; até o vértice Pt148, de coordenadas N 8613610.01 m e E 531693.18 m; deste, segue confrontando com Riacho do Botafogo, com os seguintes azimute plano e distância:139°00'59.18" e 0.10; até o vértice Pt149, de coordenadas N 8613609.93 m e E 531693.24 m; deste, segue confrontando com Riacho do Botafogo, com os seguintes azimute plano e distância:138°01'7.15" e 0.10; até o vértice Pt150, de coordenadas N 8613609.85 m e E 531693.32 m; deste, segue confrontando com Riacho do Botafogo, com os seguintes azimute plano e distância:137°01'15.12" e 0.10; até o vértice Pt151, de coordenadas N 8613609.78 m e E 531693.39 m; deste, segue confrontando com Riacho do Botafogo, com os seguintes azimute plano e distância:136°01'23.09" e 0.10; até o vértice Pt152, de coordenadas N 8613609.70 m e E 531693.46 m; deste, segue confrontando com Riacho do Botafogo, com os seguintes azimute plano e distância:135°01'31.07" e 0.10; até o vértice Pt153, de coordenadas N 8613609.63 m e E 531693.53 m; deste, segue confrontando com Riacho do Botafogo, com os seguintes azimute plano e distância:134°01'39.03" e 0.10; até o vértice Pt154, de coordenadas N 8613609.55 m e E 531693.61 m; deste, segue confrontando com Riacho do Botafogo, com os seguintes azimute plano e distância:133°01'47.01" e 0.10; até o vértice Pt155, de coordenadas N 8613609.48 m e E 531693.69 m; deste, segue confrontando com Riacho do Botafogo, com os seguintes azimute plano e distância:132°01'54.98" e 0.10; até o vértice Pt156, de coordenadas N 8613609.41 m e E 531693.76

Rede Ganha Tempo De Serviços Empresariais Ltda.

CNPJ: 13.758.956/0001-07

Vanessa Ferreira Da Silva Muricy - CPF: 019.274.575-13

Praça Purificação | S/N | Centro | Santo Amaro-Ba

www.pmsantoamaro.ba.ipmbrasil.org.br/

Este documento foi assinado digitalmente por SERASA Experian
EC3D2991566A0D2208C65CF1C42A7DE8

Prefeitura Municipal de Santo Amaro



m; deste, segue confrontando com Riacho do Botafogo, com os seguintes azimute plano e distância:131°02'2.95" e 0.10; até o vértice Pt157, de coordenadas N 8613609.34 m e E 531693.84 m; deste, segue confrontando com Riacho do Botafogo, com os seguintes azimute plano e distância:130°02'10.92" e 0.10; até o vértice Pt158, de coordenadas N 8613609.28 m e E 531693.92 m; deste, segue confrontando com Riacho do Botafogo, com os seguintes azimute plano e distância:129°02'18.90" e 0.10; até o vértice Pt159, de coordenadas N 8613609.21 m e E 531694.00 m; deste, segue confrontando com Riacho do Botafogo, com os seguintes azimute plano e distância:128°02'26.87" e 0.10; até o vértice Pt160, de coordenadas N 8613609.14 m e E 531694.09 m; deste, segue confrontando com Riacho do Botafogo, com os seguintes azimute plano e distância:127°02'34.84" e 0.10; até o vértice Pt161, de coordenadas N 8613609.08 m e E 531694.17 m; deste, segue confrontando com Riacho do Botafogo, com os seguintes azimute plano e distância:126°02'42.81" e 0.10; até o vértice Pt162, de coordenadas N 8613609.02 m e E 531694.26 m; deste, segue confrontando com Riacho do Botafogo, com os seguintes azimute plano e distância:125°02'50.78" e 0.10; até o vértice Pt163, de coordenadas N 8613608.96 m e E 531694.34 m; deste, segue confrontando com Riacho do Botafogo, com os seguintes azimute plano e distância:124°02'58.75" e 0.10; até o vértice Pt164, de coordenadas N 8613608.90 m e E 531694.43 m; deste, segue confrontando com Riacho do Botafogo, com os seguintes azimute plano e distância:123°03'6.72" e 0.10; até o vértice Pt165, de coordenadas N 8613608.84 m e E 531694.52 m; deste, segue confrontando com Riacho do Botafogo, com os seguintes azimute plano e distância:122°03'14.70" e 0.10; até o vértice Pt166, de coordenadas N 8613608.79 m e E 531694.60 m; deste, segue confrontando com Riacho do Botafogo, com os seguintes azimute plano e distância:121°03'22.67" e 0.10; até o vértice Pt167, de coordenadas N 8613608.73 m e E 531694.69 m; deste, segue confrontando com Riacho do Botafogo, com os seguintes azimute plano e distância:120°03'30.64" e 0.10; até o vértice Pt168, de coordenadas N 8613608.68 m e E 531694.79 m; deste, segue confrontando com Riacho do Botafogo, com os seguintes azimute plano e distância:119°03'38.61" e 0.10; até o vértice Pt169, de coordenadas N 8613608.63 m e E 531694.88 m; deste, segue confrontando com Riacho do Botafogo, com os seguintes azimute plano e distância:118°03'46.59" e 0.10; até o vértice Pt170, de coordenadas N 8613608.58 m e E 531694.97 m; deste, segue confrontando com Riacho do Botafogo, com os seguintes azimute plano e distância:117°03'54.55" e 0.10; até o vértice Pt171, de coordenadas N 8613608.53 m e E 531695.06 m; deste, segue confrontando com Riacho do Botafogo, com os seguintes azimute plano e distância:116°04'2.53" e 0.10; até o vértice Pt172, de coordenadas N 8613608.49 m e E 531695.16 m; deste, segue confrontando com Riacho do Botafogo, com os seguintes azimute plano e distância:115°04'10.50" e 0.10; até o vértice Pt173, de coordenadas N 8613608.44 m e E 531695.25 m; deste, segue confrontando com Riacho do Botafogo, com os seguintes azimute plano e distância:114°04'18.47" e 0.10; até o vértice Pt174, de coordenadas N 8613608.40 m e E 531695.35 m; deste, segue confrontando com Riacho do Botafogo, com os seguintes azimute plano e distância:113°04'26.44" e 0.10; até o vértice Pt175, de coordenadas N 8613608.36 m e E 531695.44 m; deste, segue confrontando com Riacho do Botafogo, com os seguintes azimute plano e distância:112°04'34.41" e 0.10; até o vértice Pt176, de coordenadas N 8613608.32 m e E 531695.54 m; deste, segue confrontando com Riacho do Botafogo, com os seguintes azimute plano e distância:111°04'42.39" e 0.10; até o vértice Pt177, de coordenadas N 8613608.28 m e E 531695.64 m; deste, segue confrontando com Riacho do Botafogo, com os seguintes azimute plano e distância:110°04'50.36" e 0.10; até o vértice Pt178, de coordenadas N 8613608.25 m e E 531695.74 m; deste, segue confrontando com Riacho do Botafogo, com os seguintes azimute plano e distância:109°04'58.33" e 0.10; até o vértice Pt179, de coordenadas N 8613608.21 m e E 531695.84

Rede Ganha Tempo De Serviços Empresariais Ltda.

CNPJ: 13.758.956/0001-07

Vanessa Ferreira Da Silva Muricy - CPF: 019.274.575-13

Praça Purificação | S/N | Centro | Santo Amaro-Ba

www.pmsantoamaro.ba.ipmbrasil.org.br/

Este documento foi assinado digitalmente por SERASA Experian
EC3D2991566A0D2208C65CF1C42A7DE8

Prefeitura Municipal de Santo Amaro



m; deste, segue confrontando com Riacho do Botafogo, com os seguintes azimute plano e distância:108°05'6.30" e 0.10; até o vértice Pt180, de coordenadas N 8613608.18 m e E 531695.94 m; deste, segue confrontando com Riacho do Botafogo, com os seguintes azimute plano e distância:107°05'14.27" e 0.10; até o vértice Pt181, de coordenadas N 8613608.15 m e E 531696.04 m; deste, segue confrontando com Riacho do Botafogo, com os seguintes azimute plano e distância:106°05'22.25" e 0.10; até o vértice Pt182, de coordenadas N 8613608.12 m e E 531696.14 m; deste, segue confrontando com Riacho do Botafogo, com os seguintes azimute plano e distância:105°05'30.21" e 0.10; até o vértice Pt183, de coordenadas N 8613608.09 m e E 531696.24 m; deste, segue confrontando com Riacho do Botafogo, com os seguintes azimute plano e distância:104°05'38.19" e 0.10; até o vértice Pt184, de coordenadas N 8613608.07 m e E 531696.34 m; deste, segue confrontando com Riacho do Botafogo, com os seguintes azimute plano e distância:103°05'46.16" e 0.10; até o vértice Pt185, de coordenadas N 8613608.04 m e E 531696.44 m; deste, segue confrontando com Riacho do Botafogo, com os seguintes azimute plano e distância:102°05'54.13" e 0.10; até o vértice Pt186, de coordenadas N 8613608.02 m e E 531696.55 m; deste, segue confrontando com Riacho do Botafogo, com os seguintes azimute plano e distância:101°06'2.10" e 0.10; até o vértice Pt187, de coordenadas N 8613608.00 m e E 531696.65 m; deste, segue confrontando com Riacho do Botafogo, com os seguintes azimute plano e distância:100°06'10.08" e 0.10; até o vértice Pt188, de coordenadas N 8613607.98 m e E 531696.75 m; deste, segue confrontando com Riacho do Botafogo, com os seguintes azimute plano e distância:88°07'53.03" e 0.48; até o vértice Pt189, de coordenadas N 8613608.00 m e E 531697.23 m; deste, segue confrontando com Riacho do Botafogo, com os seguintes azimute plano e distância:89°05'12.61" e 0.48; até o vértice Pt190, de coordenadas N 8613608.01 m e E 531697.71 m; deste, segue confrontando com Riacho do Botafogo, com os seguintes azimute plano e distância:90°02'32.18" e 0.48; até o vértice Pt191, de coordenadas N 8613608.01 m e E 531698.19 m; deste, segue confrontando com Riacho do Botafogo, com os seguintes azimute plano e distância:90°59'51.76" e 0.48; até o vértice Pt192, de coordenadas N 8613608.00 m e E 531698.68 m; deste, segue confrontando com Riacho do Botafogo, com os seguintes azimute plano e distância:91°57'11.33" e 0.48; até o vértice Pt193, de coordenadas N 8613607.98 m e E 531699.16 m; deste, segue confrontando com Riacho do Botafogo, com os seguintes azimute plano e distância:92°54'30.90" e 0.48; até o vértice Pt194, de coordenadas N 8613607.96 m e E 531699.64 m; deste, segue confrontando com Riacho do Botafogo, com os seguintes azimute plano e distância:93°51'50.48" e 0.48; até o vértice Pt195, de coordenadas N 8613607.92 m e E 531700.12 m; deste, segue confrontando com Riacho do Botafogo, com os seguintes azimute plano e distância:94°49'10.05" e 0.48; até o vértice Pt196, de coordenadas N 8613607.88 m e E 531700.60 m; deste, segue confrontando com Riacho do Botafogo, com os seguintes azimute plano e distância:95°46'29.63" e 0.48; até o vértice Pt197, de coordenadas N 8613607.83 m e E 531701.07 m; deste, segue confrontando com Riacho do Botafogo, com os seguintes azimute plano e distância:96°43'49.20" e 0.48; até o vértice Pt198, de coordenadas N 8613607.78 m e E 531701.55 m; deste, segue confrontando com Riacho do Botafogo, com os seguintes azimute plano e distância:97°41'8.78" e 0.48; até o vértice Pt199, de coordenadas N 8613607.71 m e E 531702.03 m; deste, segue confrontando com Riacho do Botafogo, com os seguintes azimute plano e distância:99°12'59.96" e 0.39; até o vértice Pt200, de coordenadas N 8613607.65 m e E 531702.42 m; deste, segue confrontando com Riacho do Botafogo, com os seguintes azimute plano e distância:100°10'21.50" e 0.39; até o vértice Pt201, de coordenadas N 8613607.58 m e E 531702.81 m; deste, segue confrontando com Riacho do Botafogo, com os seguintes azimute plano e distância:101°07'43.05" e 0.39; até o vértice Pt202, de coordenadas N 8613607.51 m e E 531703.19

Rede Ganha Tempo De Serviços Empresariais Ltda.

CNPJ: 13.758.956/0001-07

Vanessa Ferreira Da Silva Muricy - CPF: 019.274.575-13

Praça Purificação | S/N | Centro | Santo Amaro-Ba

www.pmsantoamaro.ba.ipmbrasil.org.br/

Este documento foi assinado digitalmente por SERASA Experian
EC3D2991566A0D2208C65CF1C42A7DE8

Prefeitura Municipal de Santo Amaro



m; deste, segue confrontando com Riacho do Botafogo, com os seguintes azimute plano e distância:102°05'4.59" e 0.39; até o vértice Pt203, de coordenadas N 8613607.42 m e E 531703.58 m; deste, segue confrontando com Riacho do Botafogo, com os seguintes azimute plano e distância:103°02'26.14" e 0.39; até o vértice Pt204, de coordenadas N 8613607.33 m e E 531703.96 m; deste, segue confrontando com Riacho do Botafogo, com os seguintes azimute plano e distância:103°59'47.68" e 0.39; até o vértice Pt205, de coordenadas N 8613607.24 m e E 531704.34 m; deste, segue confrontando com Riacho do Botafogo, com os seguintes azimute plano e distância:104°57'9.23" e 0.39; até o vértice Pt206, de coordenadas N 8613607.14 m e E 531704.72 m; deste, segue confrontando com Riacho do Botafogo, com os seguintes azimute plano e distância:105°54'30.77" e 0.39; até o vértice Pt207, de coordenadas N 8613607.03 m e E 531705.10 m; deste, segue confrontando com Riacho do Botafogo, com os seguintes azimute plano e distância:106°51'52.32" e 0.39; até o vértice Pt208, de coordenadas N 8613606.92 m e E 531705.48 m; deste, segue confrontando com Riacho do Botafogo, com os seguintes azimute plano e distância:107°49'13.86" e 0.39; até o vértice Pt209, de coordenadas N 8613606.79 m e E 531705.85 m; deste, segue confrontando com Riacho do Botafogo, com os seguintes azimute plano e distância:108°46'35.41" e 0.39; até o vértice Pt210, de coordenadas N 8613606.67 m e E 531706.23 m; deste, segue confrontando com Riacho do Botafogo, com os seguintes azimute plano e distância:109°43'56.95" e 0.39; até o vértice Pt211, de coordenadas N 8613606.54 m e E 531706.60 m; deste, segue confrontando com Riacho do Botafogo, com os seguintes azimute plano e distância:110°41'18.49" e 0.39; até o vértice Pt212, de coordenadas N 8613606.40 m e E 531706.96 m; deste, segue confrontando com Riacho do Botafogo, com os seguintes azimute plano e distância:111°38'40.04" e 0.39; até o vértice Pt213, de coordenadas N 8613606.25 m e E 531707.33 m; deste, segue confrontando com Riacho do Botafogo, com os seguintes azimute plano e distância:112°36'1.58" e 0.39; até o vértice Pt214, de coordenadas N 8613606.10 m e E 531707.69 m; deste, segue confrontando com Riacho do Botafogo, com os seguintes azimute plano e distância:113°33'23.13" e 0.39; até o vértice Pt215, de coordenadas N 8613605.94 m e E 531708.05 m; deste, segue confrontando com Riacho do Botafogo, com os seguintes azimute plano e distância:114°30'44.67" e 0.39; até o vértice Pt216, de coordenadas N 8613605.78 m e E 531708.41 m; deste, segue confrontando com Riacho do Botafogo, com os seguintes azimute plano e distância:115°28'6.22" e 0.39; até o vértice Pt217, de coordenadas N 8613605.61 m e E 531708.77 m; deste, segue confrontando com Riacho do Botafogo, com os seguintes azimute plano e distância:116°25'27.76" e 0.39; até o vértice Pt218, de coordenadas N 8613605.43 m e E 531709.12 m; deste, segue confrontando com Riacho do Botafogo, com os seguintes azimute plano e distância:112°32'13.04" e 0.21; até o vértice Pt219, de coordenadas N 8613605.35 m e E 531709.32 m; deste, segue confrontando com Riacho do Botafogo, com os seguintes azimute plano e distância:113°32'10.10" e 0.21; até o vértice Pt220, de coordenadas N 8613605.27 m e E 531709.51 m; deste, segue confrontando com Riacho do Botafogo, com os seguintes azimute plano e distância:114°32'7.16" e 0.21; até o vértice Pt221, de coordenadas N 8613605.18 m e E 531709.70 m; deste, segue confrontando com Riacho do Botafogo, com os seguintes azimute plano e distância:115°32'4.22" e 0.21; até o vértice Pt222, de coordenadas N 8613605.09 m e E 531709.89 m; deste, segue confrontando com Riacho do Botafogo, com os seguintes azimute plano e distância:116°32'1.28" e 0.21; até o vértice Pt223, de coordenadas N 8613604.99 m e E 531710.08 m; deste, segue confrontando com Riacho do Botafogo, com os seguintes azimute plano e distância:117°31'58.34" e 0.21; até o vértice Pt224, de coordenadas N 8613604.90 m e E 531710.27 m; deste, segue confrontando com Riacho do Botafogo, com os seguintes azimute plano e distância:118°31'55.41" e 0.21; até o vértice Pt225, de coordenadas N 8613604.80 m e E 531710.46

Rede Ganha Tempo De Serviços Empresariais Ltda.

CNPJ: 13.758.956/0001-07

Vanessa Ferreira Da Silva Muricy - CPF: 019.274.575-13

Praça Purificação | S/N | Centro | Santo Amaro-Ba

www.pmsantoamaro.ba.ipmbrasil.org.br/

Este documento foi assinado digitalmente por SERASA Experian
EC3D2991566A0D2208C65CF1C42A7DE8

Prefeitura Municipal de Santo Amaro



m; deste, segue confrontando com Riacho do Botafogo, com os seguintes azimute plano e distância:119°31'52.47" e 0.21; até o vértice Pt226, de coordenadas N 8613604.69 m e E 531710.64 m; deste, segue confrontando com Riacho do Botafogo, com os seguintes azimute plano e distância:120°31'49.53" e 0.21; até o vértice Pt227, de coordenadas N 8613604.58 m e E 531710.82 m; deste, segue confrontando com Riacho do Botafogo, com os seguintes azimute plano e distância:121°31'46.59" e 0.21; até o vértice Pt228, de coordenadas N 8613604.47 m e E 531711.01 m; deste, segue confrontando com Riacho do Botafogo, com os seguintes azimute plano e distância:122°31'43.65" e 0.21; até o vértice Pt229, de coordenadas N 8613604.36 m e E 531711.18 m; deste, segue confrontando com Riacho do Botafogo, com os seguintes azimute plano e distância:123°31'40.71" e 0.21; até o vértice Pt230, de coordenadas N 8613604.24 m e E 531711.36 m; deste, segue confrontando com Riacho do Botafogo, com os seguintes azimute plano e distância:124°31'37.78" e 0.21; até o vértice Pt231, de coordenadas N 8613604.12 m e E 531711.53 m; deste, segue confrontando com Riacho do Botafogo, com os seguintes azimute plano e distância:125°31'34.84" e 0.21; até o vértice Pt232, de coordenadas N 8613604.00 m e E 531711.71 m; deste, segue confrontando com Riacho do Botafogo, com os seguintes azimute plano e distância:126°31'31.90" e 0.21; até o vértice Pt233, de coordenadas N 8613603.87 m e E 531711.88 m; deste, segue confrontando com Riacho do Botafogo, com os seguintes azimute plano e distância:127°31'28.96" e 0.21; até o vértice Pt234, de coordenadas N 8613603.74 m e E 531712.05 m; deste, segue confrontando com Riacho do Botafogo, com os seguintes azimute plano e distância:128°31'26.02" e 0.21; até o vértice Pt235, de coordenadas N 8613603.61 m e E 531712.21 m; deste, segue confrontando com Riacho do Botafogo, com os seguintes azimute plano e distância:129°31'23.08" e 0.21; até o vértice Pt236, de coordenadas N 8613603.48 m e E 531712.37 m; deste, segue confrontando com Riacho do Botafogo, com os seguintes azimute plano e distância:130°31'20.14" e 0.21; até o vértice Pt237, de coordenadas N 8613603.34 m e E 531712.54 m; deste, segue confrontando com Riacho do Botafogo, com os seguintes azimute plano e distância:131°31'17.21" e 0.21; até o vértice Pt238, de coordenadas N 8613603.20 m e E 531712.69 m; deste, segue confrontando com Riacho do Botafogo, com os seguintes azimute plano e distância:132°31'14.27" e 0.21; até o vértice Pt239, de coordenadas N 8613603.06 m e E 531712.85 m; deste, segue confrontando com Riacho do Botafogo, com os seguintes azimute plano e distância:133°31'11.33" e 0.21; até o vértice Pt240, de coordenadas N 8613602.91 m e E 531713.00 m; deste, segue confrontando com Riacho do Botafogo, com os seguintes azimute plano e distância:134°31'8.39" e 0.21; até o vértice Pt241, de coordenadas N 8613602.76 m e E 531713.16 m; deste, segue confrontando com Riacho do Botafogo, com os seguintes azimute plano e distância:135°31'5.45" e 0.21; até o vértice Pt242, de coordenadas N 8613602.61 m e E 531713.30 m; deste, segue confrontando com Riacho do Botafogo, com os seguintes azimute plano e distância:136°31'2.51" e 0.21; até o vértice Pt243, de coordenadas N 8613602.46 m e E 531713.45 m; deste, segue confrontando com Riacho do Botafogo, com os seguintes azimute plano e distância:137°30'59.57" e 0.21; até o vértice Pt244, de coordenadas N 8613602.30 m e E 531713.59 m; deste, segue confrontando com Riacho do Botafogo, com os seguintes azimute plano e distância:138°30'56.64" e 0.21; até o vértice Pt245, de coordenadas N 8613602.14 m e E 531713.73 m; deste, segue confrontando com Riacho do Botafogo, com os seguintes azimute plano e distância:139°30'53.70" e 0.21; até o vértice Pt246, de coordenadas N 8613601.98 m e E 531713.87 m; deste, segue confrontando com Riacho do Botafogo, com os seguintes azimute plano e distância:140°30'50.76" e 0.21; até o vértice Pt247, de coordenadas N 8613601.82 m e E 531714.00 m; deste, segue confrontando com Riacho do Botafogo, com os seguintes azimute plano e distância:141°30'47.82" e 0.21; até o vértice Pt248, de coordenadas N 8613601.65 m e E 531714.14

Rede Ganha Tempo De Serviços Empresariais Ltda.

CNPJ: 13.758.956/0001-07

Vanessa Ferreira Da Silva Muricy - CPF: 019.274.575-13

Praça Purificação | S/N | Centro | Santo Amaro-Ba

www.pmsantoamaro.ba.ipmbrasil.org.br/

Este documento foi assinado digitalmente por SERASA Experian
EC3D2991566A0D2208C65CF1C42A7DE8

Prefeitura Municipal de Santo Amaro



m; deste, segue confrontando com Riacho do Botafogo, com os seguintes azimute plano e distância:142°30'44.88" e 0.21; até o vértice Pt249, de coordenadas N 8613601.48 m e E 531714.27 m; deste, segue confrontando com Riacho do Botafogo, com os seguintes azimute plano e distância:143°30'41.95" e 0.21; até o vértice Pt250, de coordenadas N 8613601.31 m e E 531714.39 m; deste, segue confrontando com Riacho do Botafogo, com os seguintes azimute plano e distância:144°30'39.01" e 0.21; até o vértice Pt251, de coordenadas N 8613601.14 m e E 531714.51 m; deste, segue confrontando com Riacho do Botafogo, com os seguintes azimute plano e distância:145°30'36.07" e 0.21; até o vértice Pt252, de coordenadas N 8613600.97 m e E 531714.63 m; deste, segue confrontando com Riacho do Botafogo, com os seguintes azimute plano e distância:146°30'33.13" e 0.21; até o vértice Pt253, de coordenadas N 8613600.79 m e E 531714.75 m; deste, segue confrontando com Riacho do Botafogo, com os seguintes azimute plano e distância:147°30'30.19" e 0.21; até o vértice Pt254, de coordenadas N 8613600.61 m e E 531714.87 m; deste, segue confrontando com Riacho do Botafogo, com os seguintes azimute plano e distância:148°30'27.25" e 0.21; até o vértice Pt255, de coordenadas N 8613600.43 m e E 531714.98 m; deste, segue confrontando com Riacho do Botafogo, com os seguintes azimute plano e distância:153°31'51.50" e 1.47; até o vértice Pt256, de coordenadas N 8613599.11 m e E 531715.63 m; deste, segue confrontando com Riacho do Botafogo, com os seguintes azimute plano e distância:152°49'10.25" e 1.47; até o vértice Pt257, de coordenadas N 8613597.80 m e E 531716.30 m; deste, segue confrontando com Riacho do Botafogo, com os seguintes azimute plano e distância:152°06'29.01" e 1.47; até o vértice Pt258, de coordenadas N 8613596.50 m e E 531716.99 m; deste, segue confrontando com Riacho do Botafogo, com os seguintes azimute plano e distância:148°47'30.91" e 0.24; até o vértice Pt259, de coordenadas N 8613596.30 m e E 531717.11 m; deste, segue confrontando com Riacho do Botafogo, com os seguintes azimute plano e distância:149°46'11.78" e 0.24; até o vértice Pt260, de coordenadas N 8613596.10 m e E 531717.23 m; deste, segue confrontando com Riacho do Botafogo, com os seguintes azimute plano e distância:150°44'52.65" e 0.24; até o vértice Pt261, de coordenadas N 8613595.89 m e E 531717.35 m; deste, segue confrontando com Riacho do Botafogo, com os seguintes azimute plano e distância:151°43'33.52" e 0.24; até o vértice Pt262, de coordenadas N 8613595.68 m e E 531717.46 m; deste, segue confrontando com Riacho do Botafogo, com os seguintes azimute plano e distância:152°42'14.39" e 0.24; até o vértice Pt263, de coordenadas N 8613595.47 m e E 531717.57 m; deste, segue confrontando com Riacho do Botafogo, com os seguintes azimute plano e distância:153°40'55.26" e 0.24; até o vértice Pt264, de coordenadas N 8613595.26 m e E 531717.67 m; deste, segue confrontando com Riacho do Botafogo, com os seguintes azimute plano e distância:154°39'36.13" e 0.24; até o vértice Pt265, de coordenadas N 8613595.05 m e E 531717.78 m; deste, segue confrontando com Riacho do Botafogo, com os seguintes azimute plano e distância:155°38'17.00" e 0.24; até o vértice Pt266, de coordenadas N 8613594.83 m e E 531717.87 m; deste, segue confrontando com Riacho do Botafogo, com os seguintes azimute plano e distância:156°36'57.88" e 0.24; até o vértice Pt267, de coordenadas N 8613594.61 m e E 531717.97 m; deste, segue confrontando com Riacho do Botafogo, com os seguintes azimute plano e distância:157°35'38.75" e 0.24; até o vértice Pt268, de coordenadas N 8613594.40 m e E 531718.06 m; deste, segue confrontando com Riacho do Botafogo, com os seguintes azimute plano e distância:158°34'19.62" e 0.24; até o vértice Pt269, de coordenadas N 8613594.18 m e E 531718.14 m; deste, segue confrontando com Riacho do Botafogo, com os seguintes azimute plano e distância:159°33'0.49" e 0.24; até o vértice Pt270, de coordenadas N 8613593.95 m e E 531718.23 m; deste, segue confrontando com Riacho do Botafogo, com os seguintes azimute plano e distância:160°31'41.36" e 0.24; até o vértice Pt271, de coordenadas N 8613593.73 m e E 531718.31

Rede Ganha Tempo De Serviços Empresariais Ltda.

CNPJ: 13.758.956/0001-07

Vanessa Ferreira Da Silva Muricy - CPF: 019.274.575-13

Praça Purificação | S/N | Centro | Santo Amaro-Ba

www.pmsantoamaro.ba.ipmbrasil.org.br/

Este documento foi assinado digitalmente por SERASA Experian
EC3D2991566A0D2208C65CF1C42A7DE8

Prefeitura Municipal de Santo Amaro



m; deste, segue confrontando com Riacho do Botafogo, com os seguintes azimute plano e distância:161°30'22.23" e 0.24; até o vértice Pt272, de coordenadas N 8613593.51 m e E 531718.38 m; deste, segue confrontando com Riacho do Botafogo, com os seguintes azimute plano e distância:162°29'3.10" e 0.24; até o vértice Pt273, de coordenadas N 8613593.28 m e E 531718.45 m; deste, segue confrontando com Riacho do Botafogo, com os seguintes azimute plano e distância:163°27'43.97" e 0.24; até o vértice Pt274, de coordenadas N 8613593.05 m e E 531718.52 m; deste, segue confrontando com Riacho do Botafogo, com os seguintes azimute plano e distância:164°26'24.84" e 0.24; até o vértice Pt275, de coordenadas N 8613592.83 m e E 531718.58 m; deste, segue confrontando com Riacho do Botafogo, com os seguintes azimute plano e distância:165°25'5.71" e 0.24; até o vértice Pt276, de coordenadas N 8613592.60 m e E 531718.64 m; deste, segue confrontando com Riacho do Botafogo, com os seguintes azimute plano e distância:166°23'46.58" e 0.24; até o vértice Pt277, de coordenadas N 8613592.37 m e E 531718.70 m; deste, segue confrontando com Riacho do Botafogo, com os seguintes azimute plano e distância:167°22'27.46" e 0.24; até o vértice Pt278, de coordenadas N 8613592.14 m e E 531718.75 m; deste, segue confrontando com Riacho do Botafogo, com os seguintes azimute plano e distância:168°21'8.33" e 0.24; até o vértice Pt279, de coordenadas N 8613591.90 m e E 531718.80 m; deste, segue confrontando com Riacho do Botafogo, com os seguintes azimute plano e distância:169°19'49.20" e 0.24; até o vértice Pt280, de coordenadas N 8613591.67 m e E 531718.84 m; deste, segue confrontando com Riacho do Botafogo, com os seguintes azimute plano e distância:170°18'30.07" e 0.24; até o vértice Pt281, de coordenadas N 8613591.44 m e E 531718.88 m; deste, segue confrontando com Riacho do Botafogo, com os seguintes azimute plano e distância:171°17'10.94" e 0.24; até o vértice Pt282, de coordenadas N 8613591.20 m e E 531718.92 m; deste, segue confrontando com Riacho do Botafogo, com os seguintes azimute plano e distância:172°15'51.81" e 0.24; até o vértice Pt283, de coordenadas N 8613590.97 m e E 531718.95 m; deste, segue confrontando com Riacho do Botafogo, com os seguintes azimute plano e distância:173°14'32.68" e 0.24; até o vértice Pt284, de coordenadas N 8613590.74 m e E 531718.98 m; deste, segue confrontando com Riacho do Botafogo, com os seguintes azimute plano e distância:174°13'13.55" e 0.24; até o vértice Pt285, de coordenadas N 8613590.50 m e E 531719.00 m; deste, segue confrontando com Riacho do Botafogo, com os seguintes azimute plano e distância:175°11'54.42" e 0.24; até o vértice Pt286, de coordenadas N 8613590.26 m e E 531719.02 m; deste, segue confrontando com Riacho do Botafogo, com os seguintes azimute plano e distância:176°10'35.29" e 0.24; até o vértice Pt287, de coordenadas N 8613590.03 m e E 531719.04 m; deste, segue confrontando com Riacho do Botafogo, com os seguintes azimute plano e distância:177°09'16.16" e 0.24; até o vértice Pt288, de coordenadas N 8613589.79 m e E 531719.05 m; deste, segue confrontando com Riacho do Botafogo, com os seguintes azimute plano e distância:172°50'16.71" e 0.55; até o vértice Pt289, de coordenadas N 8613589.25 m e E 531719.12 m; deste, segue confrontando com Riacho do Botafogo, com os seguintes azimute plano e distância:173°47'42.60" e 0.55; até o vértice Pt290, de coordenadas N 8613588.70 m e E 531719.18 m; deste, segue confrontando com Riacho do Botafogo, com os seguintes azimute plano e distância:174°45'8.49" e 0.55; até o vértice Pt291, de coordenadas N 8613588.15 m e E 531719.23 m; deste, segue confrontando com Riacho do Botafogo, com os seguintes azimute plano e distância:175°42'34.39" e 0.55; até o vértice Pt292, de coordenadas N 8613587.60 m e E 531719.27 m; deste, segue confrontando com Riacho do Botafogo, com os seguintes azimute plano e distância:176°40'0.28" e 0.55; até o vértice Pt293, de coordenadas N 8613587.06 m e E 531719.30 m; deste, segue confrontando com Riacho do Botafogo, com os seguintes azimute plano e distância:177°37'26.17" e 0.55; até o vértice Pt294, de coordenadas N 8613586.51 m e E 531719.32

Rede Ganha Tempo De Serviços Empresariais Ltda.

CNPJ: 13.758.956/0001-07

Vanessa Ferreira Da Silva Muricy - CPF: 019.274.575-13

Praça Purificação | S/N | Centro | Santo Amaro-Ba

www.pmsantoamaro.ba.ipmbrasil.org.br/

Este documento foi assinado digitalmente por SERASA Experian
EC3D2991566A0D2208C65CF1C42A7DE8

Prefeitura Municipal de Santo Amaro



m; deste, segue confrontando com Riacho do Botafogo, com os seguintes azimute plano e distância:178°34'52.06" e 0.55; até o vértice Pt295, de coordenadas N 8613585.96 m e E 531719.33 m; deste, segue confrontando com Riacho do Botafogo, com os seguintes azimute plano e distância:179°32'17.96" e 0.55; até o vértice Pt296, de coordenadas N 8613585.41 m e E 531719.34 m; deste, segue confrontando com Riacho do Botafogo, com os seguintes azimute plano e distância:180°29'41.33" e 0.55; até o vértice Pt297, de coordenadas N 8613584.86 m e E 531719.33 m; deste, segue confrontando com Riacho do Botafogo, com os seguintes azimute plano e distância:181°27'7.27" e 0.55; até o vértice Pt298, de coordenadas N 8613584.31 m e E 531719.32 m; deste, segue confrontando com Riacho do Botafogo, com os seguintes azimute plano e distância:182°24'33.21" e 0.55; até o vértice Pt299, de coordenadas N 8613583.76 m e E 531719.30 m; deste, segue confrontando com Riacho do Botafogo, com os seguintes azimute plano e distância:183°21'59.15" e 0.55; até o vértice Pt300, de coordenadas N 8613583.21 m e E 531719.27 m; deste, segue confrontando com Riacho do Botafogo, com os seguintes azimute plano e distância:184°19'25.09" e 0.55; até o vértice Pt301, de coordenadas N 8613582.66 m e E 531719.22 m; deste, segue confrontando com Riacho do Botafogo, com os seguintes azimute plano e distância:185°16'51.03" e 0.55; até o vértice Pt302, de coordenadas N 8613582.11 m e E 531719.17 m; deste, segue confrontando com Riacho do Botafogo, com os seguintes azimute plano e distância:186°14'16.98" e 0.55; até o vértice Pt303, de coordenadas N 8613581.57 m e E 531719.11 m; deste, segue confrontando com Riacho do Botafogo, com os seguintes azimute plano e distância:187°11'42.92" e 0.55; até o vértice Pt304, de coordenadas N 8613581.02 m e E 531719.04 m; deste, segue confrontando com Riacho do Botafogo, com os seguintes azimute plano e distância:188°09'8.86" e 0.55; até o vértice Pt305, de coordenadas N 8613580.48 m e E 531718.97 m; deste, segue confrontando com Riacho do Botafogo, com os seguintes azimute plano e distância:188°11'48.24" e 0.28; até o vértice Pt306, de coordenadas N 8613580.20 m e E 531718.93 m; deste, segue confrontando com Riacho do Botafogo, com os seguintes azimute plano e distância:187°13'39.05" e 0.28; até o vértice Pt307, de coordenadas N 8613579.92 m e E 531718.89 m; deste, segue confrontando com Riacho do Botafogo, com os seguintes azimute plano e distância:186°15'29.87" e 0.28; até o vértice Pt308, de coordenadas N 8613579.65 m e E 531718.86 m; deste, segue confrontando com Riacho do Botafogo, com os seguintes azimute plano e distância:185°17'20.69" e 0.28; até o vértice Pt309, de coordenadas N 8613579.37 m e E 531718.84 m; deste, segue confrontando com Riacho do Botafogo, com os seguintes azimute plano e distância:184°19'11.50" e 0.28; até o vértice Pt310, de coordenadas N 8613579.09 m e E 531718.81 m; deste, segue confrontando com Riacho do Botafogo, com os seguintes azimute plano e distância:183°21'2.32" e 0.28; até o vértice Pt311, de coordenadas N 8613578.81 m e E 531718.80 m; deste, segue confrontando com Riacho do Botafogo, com os seguintes azimute plano e distância:182°22'53.13" e 0.28; até o vértice Pt312, de coordenadas N 8613578.53 m e E 531718.79 m; deste, segue confrontando com Riacho do Botafogo, com os seguintes azimute plano e distância:181°24'43.95" e 0.28; até o vértice Pt313, de coordenadas N 8613578.25 m e E 531718.78 m; deste, segue confrontando com Riacho do Botafogo, com os seguintes azimute plano e distância:180°26'34.77" e 0.28; até o vértice Pt314, de coordenadas N 8613577.97 m e E 531718.78 m; deste, segue confrontando com Riacho do Botafogo, com os seguintes azimute plano e distância:179°28'25.58" e 0.28; até o vértice Pt315, de coordenadas N 8613577.69 m e E 531718.78 m; deste, segue confrontando com Riacho do Botafogo, com os seguintes azimute plano e distância:178°30'16.40" e 0.28; até o vértice Pt316, de coordenadas N 8613577.41 m e E 531718.79 m; deste, segue confrontando com Riacho do Botafogo, com os seguintes azimute plano e distância:177°32'7.21" e 0.28; até o vértice Pt317, de coordenadas N 8613577.13 m e E 531718.80

Rede Ganha Tempo De Serviços Empresariais Ltda.

CNPJ: 13.758.956/0001-07

Vanessa Ferreira Da Silva Muricy - CPF: 019.274.575-13

Praça Purificação | S/N | Centro | Santo Amaro-Ba

www.pmsantoamaro.ba.ipmbrasil.org.br/

Este documento foi assinado digitalmente por SERASA Experian
EC3D2991566A0D2208C65CF1C42A7DE8

Prefeitura Municipal de Santo Amaro



m; deste, segue confrontando com Riacho do Botafogo, com os seguintes azimute plano e distância:176°33'58.03" e 0.28; até o vértice Pt318, de coordenadas N 8613576.85 m e E 531718.82 m; deste, segue confrontando com Riacho do Botafogo, com os seguintes azimute plano e distância:175°35'48.84" e 0.28; até o vértice Pt319, de coordenadas N 8613576.57 m e E 531718.84 m; deste, segue confrontando com Riacho do Botafogo, com os seguintes azimute plano e distância:174°37'39.66" e 0.28; até o vértice Pt320, de coordenadas N 8613576.30 m e E 531718.86 m; deste, segue confrontando com Riacho do Botafogo, com os seguintes azimute plano e distância:174°16'15.79" e 0.39; até o vértice Pt321, de coordenadas N 8613575.91 m e E 531718.90 m; deste, segue confrontando com Riacho do Botafogo, com os seguintes azimute plano e distância:173°19'31.07" e 0.39; até o vértice Pt322, de coordenadas N 8613575.53 m e E 531718.95 m; deste, segue confrontando com Riacho do Botafogo, com os seguintes azimute plano e distância:172°22'46.36" e 0.39; até o vértice Pt323, de coordenadas N 8613575.14 m e E 531719.00 m; deste, segue confrontando com Riacho do Botafogo, com os seguintes azimute plano e distância:171°26'1.64" e 0.39; até o vértice Pt324, de coordenadas N 8613574.76 m e E 531719.06 m; deste, segue confrontando com Riacho do Botafogo, com os seguintes azimute plano e distância:170°29'16.92" e 0.39; até o vértice Pt325, de coordenadas N 8613574.38 m e E 531719.12 m; deste, segue confrontando com Riacho do Botafogo, com os seguintes azimute plano e distância:169°32'32.21" e 0.39; até o vértice Pt326, de coordenadas N 8613574.00 m e E 531719.19 m; deste, segue confrontando com Riacho do Botafogo, com os seguintes azimute plano e distância:168°35'47.49" e 0.39; até o vértice Pt327, de coordenadas N 8613573.62 m e E 531719.27 m; deste, segue confrontando com Riacho do Botafogo, com os seguintes azimute plano e distância:167°39'2.78" e 0.39; até o vértice Pt328, de coordenadas N 8613573.24 m e E 531719.35 m; deste, segue confrontando com Riacho do Botafogo, com os seguintes azimute plano e distância:166°42'18.06" e 0.39; até o vértice Pt329, de coordenadas N 8613572.86 m e E 531719.44 m; deste, segue confrontando com Riacho do Botafogo, com os seguintes azimute plano e distância:165°45'33.34" e 0.39; até o vértice Pt330, de coordenadas N 8613572.48 m e E 531719.53 m; deste, segue confrontando com Riacho do Botafogo, com os seguintes azimute plano e distância:164°48'48.63" e 0.39; até o vértice Pt331, de coordenadas N 8613572.11 m e E 531719.64 m; deste, segue confrontando com Riacho do Botafogo, com os seguintes azimute plano e distância:159°06'59.50" e 0.40; até o vértice Pt332, de coordenadas N 8613571.74 m e E 531719.78 m; deste, segue confrontando com Riacho do Botafogo, com os seguintes azimute plano e distância:160°06'25.83" e 0.40; até o vértice Pt333, de coordenadas N 8613571.36 m e E 531719.91 m; deste, segue confrontando com Riacho do Botafogo, com os seguintes azimute plano e distância:161°05'52.16" e 0.40; até o vértice Pt334, de coordenadas N 8613570.98 m e E 531720.04 m; deste, segue confrontando com Riacho do Botafogo, com os seguintes azimute plano e distância:162°05'18.49" e 0.40; até o vértice Pt335, de coordenadas N 8613570.60 m e E 531720.17 m; deste, segue confrontando com Riacho do Botafogo, com os seguintes azimute plano e distância:163°04'44.82" e 0.40; até o vértice Pt336, de coordenadas N 8613570.22 m e E 531720.28 m; deste, segue confrontando com Riacho do Botafogo, com os seguintes azimute plano e distância:164°04'11.16" e 0.40; até o vértice Pt337, de coordenadas N 8613569.83 m e E 531720.39 m; deste, segue confrontando com Riacho do Botafogo, com os seguintes azimute plano e distância:165°03'37.49" e 0.40; até o vértice Pt338, de coordenadas N 8613569.45 m e E 531720.50 m; deste, segue confrontando com Riacho do Botafogo, com os seguintes azimute plano e distância:166°03'3.82" e 0.40; até o vértice Pt339, de coordenadas N 8613569.06 m e E 531720.59 m; deste, segue confrontando com Riacho do Botafogo, com os seguintes azimute plano e distância:167°02'30.15" e 0.40; até o vértice Pt340, de coordenadas N 8613568.67 m e E 531720.68

Rede Ganha Tempo De Serviços Empresariais Ltda.

CNPJ: 13.758.956/0001-07

Vanessa Ferreira Da Silva Muricy - CPF: 019.274.575-13

Praça Purificação | S/N | Centro | Santo Amaro-Ba

www.pmsantoamaro.ba.ipmbrasil.org.br/

Este documento foi assinado digitalmente por SERASA Experian
EC3D2991566A0D2208C65CF1C42A7DE8

Prefeitura Municipal de Santo Amaro



m; deste, segue confrontando com Riacho do Botafogo, com os seguintes azimute plano e distância:168°01'56.48" e 0.40; até o vértice Pt341, de coordenadas N 8613568.28 m e E 531720.77 m; deste, segue confrontando com Riacho do Botafogo, com os seguintes azimute plano e distância:165°52'26.96" e 1.99; até o vértice Pt342, de coordenadas N 8613566.35 m e E 531721.25 m; deste, segue confrontando com Riacho do Botafogo, com os seguintes azimute plano e distância:165°08'37.56" e 1.99; até o vértice Pt343, de coordenadas N 8613564.42 m e E 531721.76 m; deste, segue confrontando com Riacho do Botafogo, com os seguintes azimute plano e distância:164°36'40.59" e 1.50; até o vértice Pt344, de coordenadas N 8613562.97 m e E 531722.16 m; deste, segue confrontando com Riacho do Botafogo, com os seguintes azimute plano e distância:163°38'59.79" e 1.50; até o vértice Pt345, de coordenadas N 8613561.53 m e E 531722.59 m; deste, segue confrontando com Riacho do Botafogo, com os seguintes azimute plano e distância:163°09'33.94" e 2.06; até o vértice Pt346, de coordenadas N 8613559.55 m e E 531723.18 m; deste, segue confrontando com Riacho do Botafogo, com os seguintes azimute plano e distância:162°24'38.02" e 2.06; até o vértice Pt347, de coordenadas N 8613557.58 m e E 531723.81 m; deste, segue confrontando com Riacho do Botafogo, com os seguintes azimute plano e distância:161°39'42.09" e 2.06; até o vértice Pt348, de coordenadas N 8613555.63 m e E 531724.46 m; deste, segue confrontando com Riacho do Botafogo, com os seguintes azimute plano e distância:160°47'26.87" e 1.94; até o vértice Pt349, de coordenadas N 8613553.80 m e E 531725.09 m; deste, segue confrontando com Riacho do Botafogo, com os seguintes azimute plano e distância:159°59'2.46" e 1.94; até o vértice Pt350, de coordenadas N 8613551.98 m e E 531725.76 m; deste, segue confrontando com Riacho do Botafogo, com os seguintes azimute plano e distância:159°10'38.06" e 1.94; até o vértice Pt351, de coordenadas N 8613550.17 m e E 531726.44 m; deste, segue confrontando com Riacho do Botafogo, com os seguintes azimute plano e distância:159°31'39.19" e 0.48; até o vértice Pt352, de coordenadas N 8613549.72 m e E 531726.61 m; deste, segue confrontando com Riacho do Botafogo, com os seguintes azimute plano e distância:158°34'46.79" e 0.48; até o vértice Pt353, de coordenadas N 8613549.27 m e E 531726.79 m; deste, segue confrontando com Riacho do Botafogo, com os seguintes azimute plano e distância:157°37'54.38" e 0.48; até o vértice Pt354, de coordenadas N 8613548.82 m e E 531726.97 m; deste, segue confrontando com Riacho do Botafogo, com os seguintes azimute plano e distância:156°41'1.97" e 0.48; até o vértice Pt355, de coordenadas N 8613548.38 m e E 531727.16 m; deste, segue confrontando com Riacho do Botafogo, com os seguintes azimute plano e distância:155°44'9.57" e 0.48; até o vértice Pt356, de coordenadas N 8613547.94 m e E 531727.36 m; deste, segue confrontando com Riacho do Botafogo, com os seguintes azimute plano e distância:154°47'17.16" e 0.48; até o vértice Pt357, de coordenadas N 8613547.50 m e E 531727.57 m; deste, segue confrontando com Riacho do Botafogo, com os seguintes azimute plano e distância:153°50'24.75" e 0.48; até o vértice Pt358, de coordenadas N 8613547.06 m e E 531727.78 m; deste, segue confrontando com Riacho do Botafogo, com os seguintes azimute plano e distância:152°53'32.35" e 0.48; até o vértice Pt359, de coordenadas N 8613546.63 m e E 531728.00 m; deste, segue confrontando com Riacho do Botafogo, com os seguintes azimute plano e distância:151°56'39.94" e 0.48; até o vértice Pt360, de coordenadas N 8613546.21 m e E 531728.23 m; deste, segue confrontando com Riacho do Botafogo, com os seguintes azimute plano e distância:150°59'47.53" e 0.48; até o vértice Pt361, de coordenadas N 8613545.79 m e E 531728.46 m; deste, segue confrontando com Riacho do Botafogo, com os seguintes azimute plano e distância:150°02'55.13" e 0.48; até o vértice Pt362, de coordenadas N 8613545.37 m e E 531728.71 m; deste, segue confrontando com Riacho do Botafogo, com os seguintes azimute plano e distância:149°06'2.72" e 0.48; até o vértice Pt363, de coordenadas N 8613544.95 m e E 531728.95

Rede Ganha Tempo De Serviços Empresariais Ltda.

CNPJ: 13.758.956/0001-07

Vanessa Ferreira Da Silva Muricy - CPF: 019.274.575-13

Praça Purificação | S/N | Centro | Santo Amaro-Ba

www.pmsantoamaro.ba.ipmbrasil.org.br/

Este documento foi assinado digitalmente por SERASA Experian
EC3D2991566A0D2208C65CF1C42A7DE8

Prefeitura Municipal de Santo Amaro



m; deste, segue confrontando com Riacho do Botafogo, com os seguintes azimute plano e distância:148°09'10.31" e 0.48; até o vértice Pt364, de coordenadas N 8613544.54 m e E 531729.21 m; deste, segue confrontando com Riacho do Botafogo, com os seguintes azimute plano e distância:145°11'49.94" e 1.38; até o vértice Pt365, de coordenadas N 8613543.40 m e E 531730.00 m; deste, segue confrontando com Riacho do Botafogo, com os seguintes azimute plano e distância:144°16'43.34" e 1.38; até o vértice Pt366, de coordenadas N 8613542.28 m e E 531730.81 m; deste, segue confrontando com Riacho do Botafogo, com os seguintes azimute plano e distância:143°21'36.75" e 1.38; até o vértice Pt367, de coordenadas N 8613541.17 m e E 531731.63 m; deste, segue confrontando com Riacho do Botafogo, com os seguintes azimute plano e distância:142°26'30.16" e 1.38; até o vértice Pt368, de coordenadas N 8613540.07 m e E 531732.48 m; deste, segue confrontando com Riacho do Botafogo, com os seguintes azimute plano e distância:155°43'41.10" e 0.38; até o vértice Pt369, de coordenadas N 8613539.72 m e E 531732.64 m; deste, segue confrontando com Riacho do Botafogo, com os seguintes azimute plano e distância:156°40'52.53" e 0.38; até o vértice Pt370, de coordenadas N 8613539.37 m e E 531732.79 m; deste, segue confrontando com Riacho do Botafogo, com os seguintes azimute plano e distância:157°38'3.96" e 0.38; até o vértice Pt371, de coordenadas N 8613539.02 m e E 531732.93 m; deste, segue confrontando com Riacho do Botafogo, com os seguintes azimute plano e distância:158°35'15.39" e 0.38; até o vértice Pt372, de coordenadas N 8613538.66 m e E 531733.07 m; deste, segue confrontando com Riacho do Botafogo, com os seguintes azimute plano e distância:159°32'26.82" e 0.38; até o vértice Pt373, de coordenadas N 8613538.30 m e E 531733.21 m; deste, segue confrontando com Riacho do Botafogo, com os seguintes azimute plano e distância:160°29'38.25" e 0.38; até o vértice Pt374, de coordenadas N 8613537.94 m e E 531733.33 m; deste, segue confrontando com Riacho do Botafogo, com os seguintes azimute plano e distância:161°26'49.68" e 0.38; até o vértice Pt375, de coordenadas N 8613537.57 m e E 531733.46 m; deste, segue confrontando com Riacho do Botafogo, com os seguintes azimute plano e distância:162°24'1.12" e 0.38; até o vértice Pt376, de coordenadas N 8613537.21 m e E 531733.57 m; deste, segue confrontando com Riacho do Botafogo, com os seguintes azimute plano e distância:163°21'12.55" e 0.38; até o vértice Pt377, de coordenadas N 8613536.84 m e E 531733.68 m; deste, segue confrontando com Riacho do Botafogo, com os seguintes azimute plano e distância:164°18'23.98" e 0.38; até o vértice Pt378, de coordenadas N 8613536.47 m e E 531733.79 m; deste, segue confrontando com Riacho do Botafogo, com os seguintes azimute plano e distância:165°15'35.41" e 0.38; até o vértice Pt379, de coordenadas N 8613536.10 m e E 531733.88 m; deste, segue confrontando com Riacho do Botafogo, com os seguintes azimute plano e distância:166°12'46.84" e 0.38; até o vértice Pt380, de coordenadas N 8613535.73 m e E 531733.98 m; deste, segue confrontando com Riacho do Botafogo, com os seguintes azimute plano e distância:167°09'58.27" e 0.38; até o vértice Pt381, de coordenadas N 8613535.36 m e E 531734.06 m; deste, segue confrontando com Riacho do Botafogo, com os seguintes azimute plano e distância:168°07'9.70" e 0.38; até o vértice Pt382, de coordenadas N 8613534.98 m e E 531734.14 m; deste, segue confrontando com Riacho do Botafogo, com os seguintes azimute plano e distância:169°04'21.13" e 0.38; até o vértice Pt383, de coordenadas N 8613534.60 m e E 531734.21 m; deste, segue confrontando com Riacho do Botafogo, com os seguintes azimute plano e distância:170°09'59.86" e 0.44; até o vértice Pt384, de coordenadas N 8613534.17 m e E 531734.29 m; deste, segue confrontando com Riacho do Botafogo, com os seguintes azimute plano e distância:171°03'42.29" e 0.44; até o vértice Pt385, de coordenadas N 8613533.73 m e E 531734.36 m; deste, segue confrontando com Riacho do Botafogo, com os seguintes azimute plano e distância:171°57'24.73" e 0.44; até o vértice Pt386, de coordenadas N 8613533.29 m e E 531734.42

Rede Ganha Tempo De Serviços Empresariais Ltda.

CNPJ: 13.758.956/0001-07

Vanessa Ferreira Da Silva Muricy - CPF: 019.274.575-13

Praça Purificação | S/N | Centro | Santo Amaro-Ba

www.pmsantoamaro.ba.ipmbrasil.org.br/

Este documento foi assinado digitalmente por SERASA Experian
EC3D2991566A0D2208C65CF1C42A7DE8

Prefeitura Municipal de Santo Amaro



m; deste, segue confrontando com Riacho do Botafogo, com os seguintes azimute plano e distância:172°51'7.16" e 0.44; até o vértice Pt387, de coordenadas N 8613532.85 m e E 531734.47 m; deste, segue confrontando com Riacho do Botafogo, com os seguintes azimute plano e distância:173°44'49.59" e 0.44; até o vértice Pt388, de coordenadas N 8613532.40 m e E 531734.52 m; deste, segue confrontando com Riacho do Botafogo, com os seguintes azimute plano e distância:174°38'32.03" e 0.44; até o vértice Pt389, de coordenadas N 8613531.96 m e E 531734.56 m; deste, segue confrontando com Riacho do Botafogo, com os seguintes azimute plano e distância:173°53'42.34" e 0.18; até o vértice Pt390, de coordenadas N 8613531.78 m e E 531734.58 m; deste, segue confrontando com Riacho do Botafogo, com os seguintes azimute plano e distância:174°50'39.24" e 0.18; até o vértice Pt391, de coordenadas N 8613531.60 m e E 531734.60 m; deste, segue confrontando com Riacho do Botafogo, com os seguintes azimute plano e distância:175°47'36.14" e 0.18; até o vértice Pt392, de coordenadas N 8613531.42 m e E 531734.61 m; deste, segue confrontando com Riacho do Botafogo, com os seguintes azimute plano e distância:176°44'33.04" e 0.18; até o vértice Pt393, de coordenadas N 8613531.24 m e E 531734.62 m; deste, segue confrontando com Riacho do Botafogo, com os seguintes azimute plano e distância:177°41'29.94" e 0.18; até o vértice Pt394, de coordenadas N 8613531.06 m e E 531734.63 m; deste, segue confrontando com Riacho do Botafogo, com os seguintes azimute plano e distância:178°38'26.84" e 0.18; até o vértice Pt395, de coordenadas N 8613530.88 m e E 531734.64 m; deste, segue confrontando com Riacho do Botafogo, com os seguintes azimute plano e distância:179°35'23.74" e 0.18; até o vértice Pt396, de coordenadas N 8613530.70 m e E 531734.64 m; deste, segue confrontando com Riacho do Botafogo, com os seguintes azimute plano e distância:180°32'20.64" e 0.18; até o vértice Pt397, de coordenadas N 8613530.52 m e E 531734.63 m; deste, segue confrontando com Riacho do Botafogo, com os seguintes azimute plano e distância:181°29'17.55" e 0.18; até o vértice Pt398, de coordenadas N 8613530.33 m e E 531734.63 m; deste, segue confrontando com Riacho do Botafogo, com os seguintes azimute plano e distância:182°26'14.45" e 0.18; até o vértice Pt399, de coordenadas N 8613530.15 m e E 531734.62 m; deste, segue confrontando com Riacho do Botafogo, com os seguintes azimute plano e distância:183°23'11.35" e 0.18; até o vértice Pt400, de coordenadas N 8613529.97 m e E 531734.61 m; deste, segue confrontando com Riacho do Botafogo, com os seguintes azimute plano e distância:184°20'8.25" e 0.18; até o vértice Pt401, de coordenadas N 8613529.79 m e E 531734.60 m; deste, segue confrontando com Riacho do Botafogo, com os seguintes azimute plano e distância:185°17'5.15" e 0.18; até o vértice Pt402, de coordenadas N 8613529.61 m e E 531734.58 m; deste, segue confrontando com Riacho do Botafogo, com os seguintes azimute plano e distância:186°14'2.05" e 0.18; até o vértice Pt403, de coordenadas N 8613529.43 m e E 531734.56 m; deste, segue confrontando com Riacho do Botafogo, com os seguintes azimute plano e distância:193°03'49.53" e 0.08; até o vértice Pt404, de coordenadas N 8613529.36 m e E 531734.54 m; deste, segue confrontando com Riacho do Botafogo, com os seguintes azimute plano e distância:192°05'5.50" e 0.08; até o vértice Pt405, de coordenadas N 8613529.28 m e E 531734.53 m; deste, segue confrontando com Riacho do Botafogo, com os seguintes azimute plano e distância:191°06'21.45" e 0.08; até o vértice Pt406, de coordenadas N 8613529.21 m e E 531734.51 m; deste, segue confrontando com Riacho do Botafogo, com os seguintes azimute plano e distância:190°07'37.41" e 0.08; até o vértice Pt407, de coordenadas N 8613529.13 m e E 531734.50 m; deste, segue confrontando com Riacho do Botafogo, com os seguintes azimute plano e distância:189°08'53.38" e 0.08; até o vértice Pt408, de coordenadas N 8613529.06 m e E 531734.49 m; deste, segue confrontando com Riacho do Botafogo, com os seguintes azimute plano e distância:188°10'9.34" e 0.08; até o vértice Pt409, de coordenadas N 8613528.98 m e E 531734.48

Rede Ganha Tempo De Serviços Empresariais Ltda.

CNPJ: 13.758.956/0001-07

Vanessa Ferreira Da Silva Muricy - CPF: 019.274.575-13

Praça Purificação | S/N | Centro | Santo Amaro-Ba

www.pmsantoamaro.ba.ipmbrasil.org.br/

Este documento foi assinado digitalmente por SERASA Experian
EC3D2991566A0D2208C65CF1C42A7DE8

Prefeitura Municipal de Santo Amaro



m; deste, segue confrontando com Riacho do Botafogo, com os seguintes azimute plano e distância:187°11'25.30" e 0.08; até o vértice Pt410, de coordenadas N 8613528.91 m e E 531734.47 m; deste, segue confrontando com Riacho do Botafogo, com os seguintes azimute plano e distância:186°12'41.26" e 0.08; até o vértice Pt411, de coordenadas N 8613528.83 m e E 531734.46 m; deste, segue confrontando com Riacho do Botafogo, com os seguintes azimute plano e distância:185°13'57.22" e 0.08; até o vértice Pt412, de coordenadas N 8613528.75 m e E 531734.45 m; deste, segue confrontando com Riacho do Botafogo, com os seguintes azimute plano e distância:184°15'13.18" e 0.08; até o vértice Pt413, de coordenadas N 8613528.68 m e E 531734.45 m; deste, segue confrontando com Riacho do Botafogo, com os seguintes azimute plano e distância:183°16'29.14" e 0.08; até o vértice Pt414, de coordenadas N 8613528.60 m e E 531734.44 m; deste, segue confrontando com Riacho do Botafogo, com os seguintes azimute plano e distância:182°17'45.10" e 0.08; até o vértice Pt415, de coordenadas N 8613528.53 m e E 531734.44 m; deste, segue confrontando com Riacho do Botafogo, com os seguintes azimute plano e distância:181°19'1.06" e 0.08; até o vértice Pt416, de coordenadas N 8613528.45 m e E 531734.44 m; deste, segue confrontando com Riacho do Botafogo, com os seguintes azimute plano e distância:180°20'17.02" e 0.08; até o vértice Pt417, de coordenadas N 8613528.37 m e E 531734.44 m; deste, segue confrontando com Riacho do Botafogo, com os seguintes azimute plano e distância:179°21'32.98" e 0.08; até o vértice Pt418, de coordenadas N 8613528.30 m e E 531734.44 m; deste, segue confrontando com Riacho do Botafogo, com os seguintes azimute plano e distância:178°22'48.94" e 0.08; até o vértice Pt419, de coordenadas N 8613528.22 m e E 531734.44 m; deste, segue confrontando com Riacho do Botafogo, com os seguintes azimute plano e distância:177°24'4.90" e 0.08; até o vértice Pt420, de coordenadas N 8613528.14 m e E 531734.44 m; deste, segue confrontando com Riacho do Botafogo, com os seguintes azimute plano e distância:176°25'20.86" e 0.08; até o vértice Pt421, de coordenadas N 8613528.07 m e E 531734.45 m; deste, segue confrontando com Riacho do Botafogo, com os seguintes azimute plano e distância:175°26'36.82" e 0.08; até o vértice Pt422, de coordenadas N 8613527.99 m e E 531734.45 m; deste, segue confrontando com Riacho do Botafogo, com os seguintes azimute plano e distância:174°27'52.78" e 0.08; até o vértice Pt423, de coordenadas N 8613527.92 m e E 531734.46 m; deste, segue confrontando com Riacho do Botafogo, com os seguintes azimute plano e distância:173°29'8.74" e 0.08; até o vértice Pt424, de coordenadas N 8613527.84 m e E 531734.47 m; deste, segue confrontando com Riacho do Botafogo, com os seguintes azimute plano e distância:172°30'24.70" e 0.08; até o vértice Pt425, de coordenadas N 8613527.77 m e E 531734.48 m; deste, segue confrontando com Riacho do Botafogo, com os seguintes azimute plano e distância:171°31'40.66" e 0.08; até o vértice Pt426, de coordenadas N 8613527.69 m e E 531734.49 m; deste, segue confrontando com Riacho do Botafogo, com os seguintes azimute plano e distância:170°32'56.62" e 0.08; até o vértice Pt427, de coordenadas N 8613527.61 m e E 531734.50 m; deste, segue confrontando com Riacho do Botafogo, com os seguintes azimute plano e distância:169°34'12.58" e 0.08; até o vértice Pt428, de coordenadas N 8613527.54 m e E 531734.52 m; deste, segue confrontando com Riacho do Botafogo, com os seguintes azimute plano e distância:168°35'28.54" e 0.08; até o vértice Pt429, de coordenadas N 8613527.46 m e E 531734.53 m; deste, segue confrontando com Riacho do Botafogo, com os seguintes azimute plano e distância:167°36'44.50" e 0.08; até o vértice Pt430, de coordenadas N 8613527.39 m e E 531734.55 m; deste, segue confrontando com Riacho do Botafogo, com os seguintes azimute plano e distância:166°38'0.46" e 0.08; até o vértice Pt431, de coordenadas N 8613527.32 m e E 531734.57 m; deste, segue confrontando com Riacho do Botafogo, com os seguintes azimute plano e distância:165°18'35.10" e 0.31; até o vértice Pt432, de coordenadas N 8613527.02 m e E 531734.64

Rede Ganha Tempo De Serviços Empresariais Ltda.

CNPJ: 13.758.956/0001-07

Vanessa Ferreira Da Silva Muricy - CPF: 019.274.575-13

Praça Purificação | S/N | Centro | Santo Amaro-Ba

www.pmsantoamaro.ba.ipmbrasil.org.br/

Este documento foi assinado digitalmente por SERASA Experian
EC3D2991566A0D2208C65CF1C42A7DE8

Prefeitura Municipal de Santo Amaro



m; deste, segue confrontando com Riacho do Botafogo, com os seguintes azimute plano e distância:164°20'32.72" e 0.31; até o vértice Pt433, de coordenadas N 8613526.73 m e E 531734.73 m; deste, segue confrontando com Riacho do Botafogo, com os seguintes azimute plano e distância:163°22'30.34" e 0.31; até o vértice Pt434, de coordenadas N 8613526.43 m e E 531734.81 m; deste, segue confrontando com Riacho do Botafogo, com os seguintes azimute plano e distância:162°24'27.96" e 0.31; até o vértice Pt435, de coordenadas N 8613526.14 m e E 531734.91 m; deste, segue confrontando com Riacho do Botafogo, com os seguintes azimute plano e distância:161°26'25.57" e 0.31; até o vértice Pt436, de coordenadas N 8613525.85 m e E 531735.00 m; deste, segue confrontando com Riacho do Botafogo, com os seguintes azimute plano e distância:160°28'23.19" e 0.31; até o vértice Pt437, de coordenadas N 8613525.57 m e E 531735.11 m; deste, segue confrontando com Riacho do Botafogo, com os seguintes azimute plano e distância:167°46'1.40" e 0.08; até o vértice Pt438, de coordenadas N 8613525.49 m e E 531735.12 m; deste, segue confrontando com Riacho do Botafogo, com os seguintes azimute plano e distância:168°44'34.92" e 0.08; até o vértice Pt439, de coordenadas N 8613525.42 m e E 531735.14 m; deste, segue confrontando com Riacho do Botafogo, com os seguintes azimute plano e distância:169°43'8.45" e 0.08; até o vértice Pt440, de coordenadas N 8613525.34 m e E 531735.15 m; deste, segue confrontando com Riacho do Botafogo, com os seguintes azimute plano e distância:170°41'41.97" e 0.08; até o vértice Pt441, de coordenadas N 8613525.27 m e E 531735.16 m; deste, segue confrontando com Riacho do Botafogo, com os seguintes azimute plano e distância:171°40'15.49" e 0.08; até o vértice Pt442, de coordenadas N 8613525.19 m e E 531735.17 m; deste, segue confrontando com Riacho do Botafogo, com os seguintes azimute plano e distância:172°38'49.02" e 0.08; até o vértice Pt443, de coordenadas N 8613525.12 m e E 531735.18 m; deste, segue confrontando com Riacho do Botafogo, com os seguintes azimute plano e distância:173°37'22.54" e 0.08; até o vértice Pt444, de coordenadas N 8613525.04 m e E 531735.19 m; deste, segue confrontando com Riacho do Botafogo, com os seguintes azimute plano e distância:174°35'56.06" e 0.08; até o vértice Pt445, de coordenadas N 8613524.97 m e E 531735.20 m; deste, segue confrontando com Riacho do Botafogo, com os seguintes azimute plano e distância:175°34'29.59" e 0.08; até o vértice Pt446, de coordenadas N 8613524.89 m e E 531735.20 m; deste, segue confrontando com Riacho do Botafogo, com os seguintes azimute plano e distância:176°33'3.11" e 0.08; até o vértice Pt447, de coordenadas N 8613524.82 m e E 531735.21 m; deste, segue confrontando com Riacho do Botafogo, com os seguintes azimute plano e distância:177°31'36.64" e 0.08; até o vértice Pt448, de coordenadas N 8613524.74 m e E 531735.21 m; deste, segue confrontando com Riacho do Botafogo, com os seguintes azimute plano e distância:178°30'10.16" e 0.08; até o vértice Pt449, de coordenadas N 8613524.67 m e E 531735.21 m; deste, segue confrontando com Riacho do Botafogo, com os seguintes azimute plano e distância:179°28'43.68" e 0.08; até o vértice Pt450, de coordenadas N 8613524.59 m e E 531735.21 m; deste, segue confrontando com Riacho do Botafogo, com os seguintes azimute plano e distância:180°27'17.21" e 0.08; até o vértice Pt451, de coordenadas N 8613524.52 m e E 531735.21 m; deste, segue confrontando com Riacho do Botafogo, com os seguintes azimute plano e distância:181°25'50.73" e 0.08; até o vértice Pt452, de coordenadas N 8613524.44 m e E 531735.21 m; deste, segue confrontando com Riacho do Botafogo, com os seguintes azimute plano e distância:182°24'24.25" e 0.08; até o vértice Pt453, de coordenadas N 8613524.37 m e E 531735.21 m; deste, segue confrontando com Riacho do Botafogo, com os seguintes azimute plano e distância:183°22'57.78" e 0.08; até o vértice Pt454, de coordenadas N 8613524.29 m e E 531735.20 m; deste, segue confrontando com Riacho do Botafogo, com os seguintes azimute plano e distância:184°21'31.30" e 0.08; até o vértice Pt455, de coordenadas N 8613524.22 m e E 531735.20

Rede Ganha Tempo De Serviços Empresariais Ltda.

CNPJ: 13.758.956/0001-07

Vanessa Ferreira Da Silva Muricy - CPF: 019.274.575-13

Praça Purificação | S/N | Centro | Santo Amaro-Ba

www.pmsantoamaro.ba.ipmbrasil.org.br/

Este documento foi assinado digitalmente por SERASA Experian
EC3D2991566A0D2208C65CF1C42A7DE8

Prefeitura Municipal de Santo Amaro



m; deste, segue confrontando com Riacho do Botafogo, com os seguintes azimute plano e distância:185°20'4.82" e 0.08; até o vértice Pt456, de coordenadas N 8613524.14 m e E 531735.19 m; deste, segue confrontando com Riacho do Botafogo, com os seguintes azimute plano e distância:186°18'38.35" e 0.08; até o vértice Pt457, de coordenadas N 8613524.07 m e E 531735.18 m; deste, segue confrontando com Riacho do Botafogo, com os seguintes azimute plano e distância:187°17'11.87" e 0.08; até o vértice Pt458, de coordenadas N 8613523.99 m e E 531735.17 m; deste, segue confrontando com Riacho do Botafogo, com os seguintes azimute plano e distância:188°15'45.39" e 0.08; até o vértice Pt459, de coordenadas N 8613523.92 m e E 531735.16 m; deste, segue confrontando com Riacho do Botafogo, com os seguintes azimute plano e distância:189°14'18.92" e 0.08; até o vértice Pt460, de coordenadas N 8613523.84 m e E 531735.15 m; deste, segue confrontando com Riacho do Botafogo, com os seguintes azimute plano e distância:190°12'52.44" e 0.08; até o vértice Pt461, de coordenadas N 8613523.77 m e E 531735.14 m; deste, segue confrontando com Riacho do Botafogo, com os seguintes azimute plano e distância:191°11'25.96" e 0.08; até o vértice Pt462, de coordenadas N 8613523.69 m e E 531735.12 m; deste, segue confrontando com Riacho do Botafogo, com os seguintes azimute plano e distância:192°09'59.49" e 0.08; até o vértice Pt463, de coordenadas N 8613523.62 m e E 531735.11 m; deste, segue confrontando com Riacho do Botafogo, com os seguintes azimute plano e distância:193°08'33.01" e 0.08; até o vértice Pt464, de coordenadas N 8613523.55 m e E 531735.09 m; deste, segue confrontando com Riacho do Botafogo, com os seguintes azimute plano e distância:194°07'6.53" e 0.08; até o vértice Pt465, de coordenadas N 8613523.47 m e E 531735.07 m; deste, segue confrontando com Riacho do Botafogo, com os seguintes azimute plano e distância:195°05'40.06" e 0.08; até o vértice Pt466, de coordenadas N 8613523.40 m e E 531735.05 m; deste, segue confrontando com Riacho do Botafogo, com os seguintes azimute plano e distância:196°04'13.58" e 0.08; até o vértice Pt467, de coordenadas N 8613523.33 m e E 531735.03 m; deste, segue confrontando com Riacho do Botafogo, com os seguintes azimute plano e distância:197°02'47.11" e 0.08; até o vértice Pt468, de coordenadas N 8613523.26 m e E 531735.01 m; deste, segue confrontando com Riacho do Botafogo, com os seguintes azimute plano e distância:198°01'20.63" e 0.08; até o vértice Pt469, de coordenadas N 8613523.18 m e E 531734.99 m; deste, segue confrontando com Riacho do Botafogo, com os seguintes azimute plano e distância:198°59'54.15" e 0.08; até o vértice Pt470, de coordenadas N 8613523.11 m e E 531734.96 m; deste, segue confrontando com Riacho do Botafogo, com os seguintes azimute plano e distância:199°58'27.68" e 0.08; até o vértice Pt471, de coordenadas N 8613523.04 m e E 531734.94 m; deste, segue confrontando com Riacho do Botafogo, com os seguintes azimute plano e distância:200°57'1.20" e 0.08; até o vértice Pt472, de coordenadas N 8613522.97 m e E 531734.91 m; deste, segue confrontando com Riacho do Botafogo, com os seguintes azimute plano e distância:192°17'12.51" e 0.07; até o vértice Pt473, de coordenadas N 8613522.90 m e E 531734.89 m; deste, segue confrontando com Riacho do Botafogo, com os seguintes azimute plano e distância:191°19'20.27" e 0.07; até o vértice Pt474, de coordenadas N 8613522.83 m e E 531734.88 m; deste, segue confrontando com Riacho do Botafogo, com os seguintes azimute plano e distância:190°21'28.03" e 0.07; até o vértice Pt475, de coordenadas N 8613522.76 m e E 531734.87 m; deste, segue confrontando com Riacho do Botafogo, com os seguintes azimute plano e distância:189°23'35.78" e 0.07; até o vértice Pt476, de coordenadas N 8613522.69 m e E 531734.86 m; deste, segue confrontando com Riacho do Botafogo, com os seguintes azimute plano e distância:188°25'43.54" e 0.07; até o vértice Pt477, de coordenadas N 8613522.62 m e E 531734.84 m; deste, segue confrontando com Riacho do Botafogo, com os seguintes azimute plano e distância:187°27'51.30" e 0.07; até o vértice Pt478, de coordenadas N 8613522.55 m e E 531734.84

Rede Ganha Tempo De Serviços Empresariais Ltda.

CNPJ: 13.758.956/0001-07

Vanessa Ferreira Da Silva Muricy - CPF: 019.274.575-13

Praça Purificação | S/N | Centro | Santo Amaro-Ba

www.pmsantoamaro.ba.ipmbrasil.org.br/

Este documento foi assinado digitalmente por SERASA Experian
EC3D2991566A0D2208C65CF1C42A7DE8

Prefeitura Municipal de Santo Amaro



m; deste, segue confrontando com Riacho do Botafogo, com os seguintes azimute plano e distância:186°29'59.06" e 0.07; até o vértice Pt479, de coordenadas N 8613522.48 m e E 531734.83 m; deste, segue confrontando com Riacho do Botafogo, com os seguintes azimute plano e distância:185°32'6.81" e 0.07; até o vértice Pt480, de coordenadas N 8613522.41 m e E 531734.82 m; deste, segue confrontando com Riacho do Botafogo, com os seguintes azimute plano e distância:184°34'14.57" e 0.07; até o vértice Pt481, de coordenadas N 8613522.34 m e E 531734.82 m; deste, segue confrontando com Riacho do Botafogo, com os seguintes azimute plano e distância:183°36'22.33" e 0.07; até o vértice Pt482, de coordenadas N 8613522.27 m e E 531734.81 m; deste, segue confrontando com Riacho do Botafogo, com os seguintes azimute plano e distância:182°38'30.09" e 0.07; até o vértice Pt483, de coordenadas N 8613522.20 m e E 531734.81 m; deste, segue confrontando com Riacho do Botafogo, com os seguintes azimute plano e distância:181°40'37.85" e 0.07; até o vértice Pt484, de coordenadas N 8613522.13 m e E 531734.81 m; deste, segue confrontando com Riacho do Botafogo, com os seguintes azimute plano e distância:180°42'45.60" e 0.07; até o vértice Pt485, de coordenadas N 8613522.06 m e E 531734.80 m; deste, segue confrontando com Riacho do Botafogo, com os seguintes azimute plano e distância:179°44'53.36" e 0.07; até o vértice Pt486, de coordenadas N 8613521.99 m e E 531734.80 m; deste, segue confrontando com Riacho do Botafogo, com os seguintes azimute plano e distância:178°47'1.12" e 0.07; até o vértice Pt487, de coordenadas N 8613521.92 m e E 531734.81 m; deste, segue confrontando com Riacho do Botafogo, com os seguintes azimute plano e distância:177°49'8.88" e 0.07; até o vértice Pt488, de coordenadas N 8613521.85 m e E 531734.81 m; deste, segue confrontando com Riacho do Botafogo, com os seguintes azimute plano e distância:176°51'16.63" e 0.07; até o vértice Pt489, de coordenadas N 8613521.78 m e E 531734.81 m; deste, segue confrontando com Riacho do Botafogo, com os seguintes azimute plano e distância:175°53'24.39" e 0.07; até o vértice Pt490, de coordenadas N 8613521.71 m e E 531734.82 m; deste, segue confrontando com Riacho do Botafogo, com os seguintes azimute plano e distância:174°55'32.15" e 0.07; até o vértice Pt491, de coordenadas N 8613521.64 m e E 531734.82 m; deste, segue confrontando com Riacho do Botafogo, com os seguintes azimute plano e distância:173°57'39.91" e 0.07; até o vértice Pt492, de coordenadas N 8613521.57 m e E 531734.83 m; deste, segue confrontando com Riacho do Botafogo, com os seguintes azimute plano e distância:176°22'52.94" e 0.56; até o vértice Pt493, de coordenadas N 8613521.00 m e E 531734.87 m; deste, segue confrontando com Riacho do Botafogo, com os seguintes azimute plano e distância:175°25'41.04" e 0.56; até o vértice Pt494, de coordenadas N 8613520.44 m e E 531734.91 m; deste, segue confrontando com Riacho do Botafogo, com os seguintes azimute plano e distância:174°28'29.15" e 0.56; até o vértice Pt495, de coordenadas N 8613519.88 m e E 531734.97 m; deste, segue confrontando com Riacho do Botafogo, com os seguintes azimute plano e distância:173°31'17.25" e 0.56; até o vértice Pt496, de coordenadas N 8613519.32 m e E 531735.03 m; deste, segue confrontando com Riacho do Botafogo, com os seguintes azimute plano e distância:172°34'5.36" e 0.56; até o vértice Pt497, de coordenadas N 8613518.76 m e E 531735.10 m; deste, segue confrontando com Riacho do Botafogo, com os seguintes azimute plano e distância:171°36'53.46" e 0.56; até o vértice Pt498, de coordenadas N 8613518.20 m e E 531735.19 m; deste, segue confrontando com Riacho do Botafogo, com os seguintes azimute plano e distância:170°39'41.57" e 0.56; até o vértice Pt499, de coordenadas N 8613517.65 m e E 531735.28 m; deste, segue confrontando com Riacho do Botafogo, com os seguintes azimute plano e distância:168°06'35.49" e 0.20; até o vértice Pt500, de coordenadas N 8613517.46 m e E 531735.32 m; deste, segue confrontando com Riacho do Botafogo, com os seguintes azimute plano e distância:167°08'49.18" e 0.20; até o vértice Pt501, de coordenadas N 8613517.26 m e E 531735.36

Rede Ganha Tempo De Serviços Empresariais Ltda.

CNPJ: 13.758.956/0001-07

Vanessa Ferreira Da Silva Muricy - CPF: 019.274.575-13

Praça Purificação | S/N | Centro | Santo Amaro-Ba

www.pmsantoamaro.ba.ipmbrasil.org.br/

Este documento foi assinado digitalmente por SERASA Experian
EC3D2991566A0D2208C65CF1C42A7DE8

Prefeitura Municipal de Santo Amaro



m; deste, segue confrontando com Riacho do Botafogo, com os seguintes azimute plano e distância:166°11'2.86" e 0.20; até o vértice Pt502, de coordenadas N 8613517.07 m e E 531735.41 m; deste, segue confrontando com Riacho do Botafogo, com os seguintes azimute plano e distância:165°13'16.54" e 0.20; até o vértice Pt503, de coordenadas N 8613516.88 m e E 531735.46 m; deste, segue confrontando com Riacho do Botafogo, com os seguintes azimute plano e distância:164°15'30.23" e 0.20; até o vértice Pt504, de coordenadas N 8613516.70 m e E 531735.51 m; deste, segue confrontando com Riacho do Botafogo, com os seguintes azimute plano e distância:163°17'43.91" e 0.20; até o vértice Pt505, de coordenadas N 8613516.51 m e E 531735.57 m; deste, segue confrontando com Riacho do Botafogo, com os seguintes azimute plano e distância:162°19'57.60" e 0.20; até o vértice Pt506, de coordenadas N 8613516.32 m e E 531735.63 m; deste, segue confrontando com Riacho do Botafogo, com os seguintes azimute plano e distância:161°22'11.28" e 0.20; até o vértice Pt507, de coordenadas N 8613516.13 m e E 531735.69 m; deste, segue confrontando com Riacho do Botafogo, com os seguintes azimute plano e distância:160°24'24.96" e 0.20; até o vértice Pt508, de coordenadas N 8613515.95 m e E 531735.76 m; deste, segue confrontando com Riacho do Botafogo, com os seguintes azimute plano e distância:159°26'38.65" e 0.20; até o vértice Pt509, de coordenadas N 8613515.77 m e E 531735.82 m; deste, segue confrontando com Riacho do Botafogo, com os seguintes azimute plano e distância:158°28'52.33" e 0.20; até o vértice Pt510, de coordenadas N 8613515.58 m e E 531735.90 m; deste, segue confrontando com Riacho do Botafogo, com os seguintes azimute plano e distância:157°31'6.01" e 0.20; até o vértice Pt511, de coordenadas N 8613515.40 m e E 531735.97 m; deste, segue confrontando com Riacho do Botafogo, com os seguintes azimute plano e distância:156°33'19.70" e 0.20; até o vértice Pt512, de coordenadas N 8613515.22 m e E 531736.05 m; deste, segue confrontando com Riacho do Botafogo, com os seguintes azimute plano e distância:155°35'33.38" e 0.20; até o vértice Pt513, de coordenadas N 8613515.04 m e E 531736.13 m; deste, segue confrontando com Riacho do Botafogo, com os seguintes azimute plano e distância:154°37'47.06" e 0.20; até o vértice Pt514, de coordenadas N 8613514.87 m e E 531736.21 m; deste, segue confrontando com Riacho do Botafogo, com os seguintes azimute plano e distância:153°40'0.75" e 0.20; até o vértice Pt515, de coordenadas N 8613514.69 m e E 531736.30 m; deste, segue confrontando com Riacho do Botafogo, com os seguintes azimute plano e distância:152°42'14.43" e 0.20; até o vértice Pt516, de coordenadas N 8613514.52 m e E 531736.39 m; deste, segue confrontando com Riacho do Botafogo, com os seguintes azimute plano e distância:153°28'0.25" e 0.55; até o vértice Pt517, de coordenadas N 8613514.02 m e E 531736.64 m; deste, segue confrontando com Riacho do Botafogo, com os seguintes azimute plano e distância:152°28'34.44" e 0.55; até o vértice Pt518, de coordenadas N 8613513.53 m e E 531736.89 m; deste, segue confrontando com Riacho do Botafogo, com os seguintes azimute plano e distância:151°29'8.62" e 0.55; até o vértice Pt519, de coordenadas N 8613513.05 m e E 531737.16 m; deste, segue confrontando com Riacho do Botafogo, com os seguintes azimute plano e distância:150°29'42.81" e 0.55; até o vértice Pt520, de coordenadas N 8613512.56 m e E 531737.43 m; deste, segue confrontando com Riacho do Botafogo, com os seguintes azimute plano e distância:149°30'17.00" e 0.55; até o vértice Pt521, de coordenadas N 8613512.09 m e E 531737.71 m; deste, segue confrontando com Riacho do Botafogo, com os seguintes azimute plano e distância:148°30'51.19" e 0.55; até o vértice Pt522, de coordenadas N 8613511.62 m e E 531738.00 m; deste, segue confrontando com Riacho do Botafogo, com os seguintes azimute plano e distância:147°31'25.38" e 0.55; até o vértice Pt523, de coordenadas N 8613511.15 m e E 531738.30 m; deste, segue confrontando com Riacho do Botafogo, com os seguintes azimute plano e distância:146°31'59.56" e 0.55; até o vértice Pt524, de coordenadas N 8613510.69 m e E 531738.60

Rede Ganha Tempo De Serviços Empresariais Ltda.

CNPJ: 13.758.956/0001-07

Vanessa Ferreira Da Silva Muricy - CPF: 019.274.575-13

Praça Purificação | S/N | Centro | Santo Amaro-Ba

www.pmsantoamaro.ba.ipmbrasil.org.br/

Este documento foi assinado digitalmente por SERASA Experian
EC3D2991566A0D2208C65CF1C42A7DE8

Prefeitura Municipal de Santo Amaro



m; deste, segue confrontando com Riacho do Botafogo, com os seguintes azimute plano e distância:145°32'33.75" e 0.55; até o vértice Pt525, de coordenadas N 8613510.23 m e E 531738.91 m; deste, segue confrontando com Riacho do Botafogo, com os seguintes azimute plano e distância:144°33'7.50" e 0.55; até o vértice Pt526, de coordenadas N 8613509.78 m e E 531739.23 m; deste, segue confrontando com Riacho do Botafogo, com os seguintes azimute plano e distância:143°33'24.53" e 0.55; até o vértice Pt527, de coordenadas N 8613509.34 m e E 531739.56 m; deste, segue confrontando com Riacho do Botafogo, com os seguintes azimute plano e distância:142°33'41.57" e 0.55; até o vértice Pt528, de coordenadas N 8613508.90 m e E 531739.90 m; deste, segue confrontando com Riacho do Botafogo, com os seguintes azimute plano e distância:141°33'58.61" e 0.55; até o vértice Pt529, de coordenadas N 8613508.47 m e E 531740.24 m; deste, segue confrontando com Riacho do Botafogo, com os seguintes azimute plano e distância:140°34'15.65" e 0.55; até o vértice Pt530, de coordenadas N 8613508.04 m e E 531740.59 m; deste, segue confrontando com Riacho do Botafogo, com os seguintes azimute plano e distância:139°34'32.69" e 0.55; até o vértice Pt531, de coordenadas N 8613507.62 m e E 531740.95 m; deste, segue confrontando com Riacho do Botafogo, com os seguintes azimute plano e distância:138°34'49.72" e 0.55; até o vértice Pt532, de coordenadas N 8613507.21 m e E 531741.31 m; deste, segue confrontando com Riacho do Botafogo, com os seguintes azimute plano e distância:137°35'6.76" e 0.55; até o vértice Pt533, de coordenadas N 8613506.80 m e E 531741.68 m; deste, segue confrontando com Riacho do Botafogo, com os seguintes azimute plano e distância:133°48'31.94" e 0.06; até o vértice Pt534, de coordenadas N 8613506.76 m e E 531741.73 m; deste, segue confrontando com Riacho do Botafogo, com os seguintes azimute plano e distância:132°49'36.00" e 0.06; até o vértice Pt535, de coordenadas N 8613506.72 m e E 531741.78 m; deste, segue confrontando com Riacho do Botafogo, com os seguintes azimute plano e distância:131°50'40.06" e 0.06; até o vértice Pt536, de coordenadas N 8613506.67 m e E 531741.83 m; deste, segue confrontando com Riacho do Botafogo, com os seguintes azimute plano e distância:130°51'44.12" e 0.06; até o vértice Pt537, de coordenadas N 8613506.63 m e E 531741.87 m; deste, segue confrontando com Riacho do Botafogo, com os seguintes azimute plano e distância:129°52'48.18" e 0.06; até o vértice Pt538, de coordenadas N 8613506.59 m e E 531741.92 m; deste, segue confrontando com Riacho do Botafogo, com os seguintes azimute plano e distância:128°53'52.24" e 0.06; até o vértice Pt539, de coordenadas N 8613506.55 m e E 531741.97 m; deste, segue confrontando com Riacho do Botafogo, com os seguintes azimute plano e distância:127°54'56.30" e 0.06; até o vértice Pt540, de coordenadas N 8613506.51 m e E 531742.02 m; deste, segue confrontando com Riacho do Botafogo, com os seguintes azimute plano e distância:126°56'0.36" e 0.06; até o vértice Pt541, de coordenadas N 8613506.47 m e E 531742.07 m; deste, segue confrontando com Riacho do Botafogo, com os seguintes azimute plano e distância:125°57'4.42" e 0.06; até o vértice Pt542, de coordenadas N 8613506.43 m e E 531742.13 m; deste, segue confrontando com Riacho do Botafogo, com os seguintes azimute plano e distância:124°58'8.48" e 0.06; até o vértice Pt543, de coordenadas N 8613506.40 m e E 531742.18 m; deste, segue confrontando com Riacho do Botafogo, com os seguintes azimute plano e distância:123°59'12.54" e 0.06; até o vértice Pt544, de coordenadas N 8613506.36 m e E 531742.23 m; deste, segue confrontando com Riacho do Botafogo, com os seguintes azimute plano e distância:123°00'16.61" e 0.06; até o vértice Pt545, de coordenadas N 8613506.33 m e E 531742.28 m; deste, segue confrontando com Riacho do Botafogo, com os seguintes azimute plano e distância:122°01'20.66" e 0.06; até o vértice Pt546, de coordenadas N 8613506.29 m e E 531742.34 m; deste, segue confrontando com Riacho do Botafogo, com os seguintes azimute plano e distância:121°02'24.73" e 0.06; até o vértice Pt547, de coordenadas N 8613506.26 m e E 531742.39

Rede Ganha Tempo De Serviços Empresariais Ltda.

CNPJ: 13.758.956/0001-07

Vanessa Ferreira Da Silva Muricy - CPF: 019.274.575-13

Praça Purificação | S/N | Centro | Santo Amaro-Ba

www.pmsantoamaro.ba.ipmbrasil.org.br/

Este documento foi assinado digitalmente por SERASA Experian
EC3D2991566A0D2208C65CF1C42A7DE8

Prefeitura Municipal de Santo Amaro



m; deste, segue confrontando com Riacho do Botafogo, com os seguintes azimute plano e distância:120°03'28.79" e 0.06; até o vértice Pt548, de coordenadas N 8613506.23 m e E 531742.45 m; deste, segue confrontando com Riacho do Botafogo, com os seguintes azimute plano e distância:119°04'32.85" e 0.06; até o vértice Pt549, de coordenadas N 8613506.20 m e E 531742.50 m; deste, segue confrontando com Riacho do Botafogo, com os seguintes azimute plano e distância:118°05'36.91" e 0.06; até o vértice Pt550, de coordenadas N 8613506.17 m e E 531742.56 m; deste, segue confrontando com Riacho do Botafogo, com os seguintes azimute plano e distância:117°06'40.97" e 0.06; até o vértice Pt551, de coordenadas N 8613506.14 m e E 531742.62 m; deste, segue confrontando com Riacho do Botafogo, com os seguintes azimute plano e distância:116°07'45.03" e 0.06; até o vértice Pt552, de coordenadas N 8613506.11 m e E 531742.68 m; deste, segue confrontando com Riacho do Botafogo, com os seguintes azimute plano e distância:115°08'49.09" e 0.06; até o vértice Pt553, de coordenadas N 8613506.08 m e E 531742.73 m; deste, segue confrontando com Riacho do Botafogo, com os seguintes azimute plano e distância:114°09'53.15" e 0.06; até o vértice Pt554, de coordenadas N 8613506.06 m e E 531742.79 m; deste, segue confrontando com Riacho do Botafogo, com os seguintes azimute plano e distância:113°10'57.21" e 0.06; até o vértice Pt555, de coordenadas N 8613506.03 m e E 531742.85 m; deste, segue confrontando com Riacho do Botafogo, com os seguintes azimute plano e distância:112°12'1.27" e 0.06; até o vértice Pt556, de coordenadas N 8613506.01 m e E 531742.91 m; deste, segue confrontando com Riacho do Botafogo, com os seguintes azimute plano e distância:111°13'5.33" e 0.06; até o vértice Pt557, de coordenadas N 8613505.98 m e E 531742.97 m; deste, segue confrontando com Riacho do Botafogo, com os seguintes azimute plano e distância:110°14'9.40" e 0.06; até o vértice Pt558, de coordenadas N 8613505.96 m e E 531743.03 m; deste, segue confrontando com Riacho do Botafogo, com os seguintes azimute plano e distância:109°15'13.45" e 0.06; até o vértice Pt559, de coordenadas N 8613505.94 m e E 531743.09 m; deste, segue confrontando com Riacho do Botafogo, com os seguintes azimute plano e distância:108°16'17.51" e 0.06; até o vértice Pt560, de coordenadas N 8613505.92 m e E 531743.15 m; deste, segue confrontando com Riacho do Botafogo, com os seguintes azimute plano e distância:107°17'21.58" e 0.06; até o vértice Pt561, de coordenadas N 8613505.90 m e E 531743.21 m; deste, segue confrontando com Riacho do Botafogo, com os seguintes azimute plano e distância:106°18'25.63" e 0.06; até o vértice Pt562, de coordenadas N 8613505.88 m e E 531743.27 m; deste, segue confrontando com Riacho do Botafogo, com os seguintes azimute plano e distância:105°19'29.69" e 0.06; até o vértice Pt563, de coordenadas N 8613505.87 m e E 531743.33 m; deste, segue confrontando com Riacho do Botafogo, com os seguintes azimute plano e distância:104°20'33.76" e 0.06; até o vértice Pt564, de coordenadas N 8613505.85 m e E 531743.40 m; deste, segue confrontando com Riacho do Botafogo, com os seguintes azimute plano e distância:103°21'37.82" e 0.06; até o vértice Pt565, de coordenadas N 8613505.84 m e E 531743.46 m; deste, segue confrontando com Riacho do Botafogo, com os seguintes azimute plano e distância:102°22'41.87" e 0.06; até o vértice Pt566, de coordenadas N 8613505.82 m e E 531743.52 m; deste, segue confrontando com Riacho do Botafogo, com os seguintes azimute plano e distância:101°23'45.94" e 0.06; até o vértice Pt567, de coordenadas N 8613505.81 m e E 531743.58 m; deste, segue confrontando com Riacho do Botafogo, com os seguintes azimute plano e distância:100°24'50.00" e 0.06; até o vértice Pt568, de coordenadas N 8613505.80 m e E 531743.65 m; deste, segue confrontando com Riacho do Botafogo, com os seguintes azimute plano e distância:99°25'54.06" e 0.06; até o vértice Pt569, de coordenadas N 8613505.79 m e E 531743.71 m; deste, segue confrontando com Riacho do Botafogo, com os seguintes azimute plano e distância:98°26'58.12" e 0.06; até o vértice Pt570, de coordenadas N 8613505.78 m e E 531743.77

Rede Ganha Tempo De Serviços Empresariais Ltda.

CNPJ: 13.758.956/0001-07

Vanessa Ferreira Da Silva Muricy - CPF: 019.274.575-13

Praça Purificação | S/N | Centro | Santo Amaro-Ba

www.pmsantoamaro.ba.ipmbrasil.org.br/

Este documento foi assinado digitalmente por SERASA Experian
EC3D2991566A0D2208C65CF1C42A7DE8

Prefeitura Municipal de Santo Amaro



m; deste, segue confrontando com Riacho do Botafogo, com os seguintes azimute plano e distância:97°28'2.18" e 0.06; até o vértice Pt571, de coordenadas N 8613505.77 m e E 531743.84 m; deste, segue confrontando com Riacho do Botafogo, com os seguintes azimute plano e distância:96°29'6.24" e 0.06; até o vértice Pt572, de coordenadas N 8613505.76 m e E 531743.90 m; deste, segue confrontando com Riacho do Botafogo, com os seguintes azimute plano e distância:95°30'10.30" e 0.06; até o vértice Pt573, de coordenadas N 8613505.76 m e E 531743.96 m; deste, segue confrontando com Riacho do Botafogo, com os seguintes azimute plano e distância:94°31'14.36" e 0.06; até o vértice Pt574, de coordenadas N 8613505.75 m e E 531744.03 m; deste, segue confrontando com Riacho do Botafogo, com os seguintes azimute plano e distância:93°32'18.42" e 0.06; até o vértice Pt575, de coordenadas N 8613505.75 m e E 531744.09 m; deste, segue confrontando com Riacho do Botafogo, com os seguintes azimute plano e distância:92°33'22.48" e 0.06; até o vértice Pt576, de coordenadas N 8613505.75 m e E 531744.15 m; deste, segue confrontando com Riacho do Botafogo, com os seguintes azimute plano e distância:91°34'26.55" e 0.06; até o vértice Pt577, de coordenadas N 8613505.74 m e E 531744.22 m; deste, segue confrontando com Riacho do Botafogo, com os seguintes azimute plano e distância:90°35'30.60" e 0.06; até o vértice Pt578, de coordenadas N 8613505.74 m e E 531744.28 m; deste, segue confrontando com Riacho do Botafogo, com os seguintes azimute plano e distância:89°36'34.67" e 0.06; até o vértice Pt579, de coordenadas N 8613505.74 m e E 531744.35 m; deste, segue confrontando com Riacho do Botafogo, com os seguintes azimute plano e distância:88°37'38.72" e 0.06; até o vértice Pt580, de coordenadas N 8613505.74 m e E 531744.41 m; deste, segue confrontando com Riacho do Botafogo, com os seguintes azimute plano e distância:87°38'42.79" e 0.06; até o vértice Pt581, de coordenadas N 8613505.75 m e E 531744.47 m; deste, segue confrontando com Riacho do Botafogo, com os seguintes azimute plano e distância:86°39'46.85" e 0.06; até o vértice Pt582, de coordenadas N 8613505.75 m e E 531744.54 m; deste, segue confrontando com Riacho do Botafogo, com os seguintes azimute plano e distância:85°40'50.91" e 0.06; até o vértice Pt583, de coordenadas N 8613505.76 m e E 531744.60 m; deste, segue confrontando com Riacho do Botafogo, com os seguintes azimute plano e distância:84°41'54.97" e 0.06; até o vértice Pt584, de coordenadas N 8613505.76 m e E 531744.66 m; deste, segue confrontando com Riacho do Botafogo, com os seguintes azimute plano e distância:83°42'59.03" e 0.06; até o vértice Pt585, de coordenadas N 8613505.77 m e E 531744.73 m; deste, segue confrontando com Riacho do Botafogo, com os seguintes azimute plano e distância:82°44'3.09" e 0.06; até o vértice Pt586, de coordenadas N 8613505.78 m e E 531744.79 m; deste, segue confrontando com Riacho do Botafogo, com os seguintes azimute plano e distância:85°48'15.32" e 0.81; até o vértice Pt587, de coordenadas N 8613505.84 m e E 531745.60 m; deste, segue confrontando com Riacho do Botafogo, com os seguintes azimute plano e distância:86°46'8.64" e 0.81; até o vértice Pt588, de coordenadas N 8613505.88 m e E 531746.41 m; deste, segue confrontando com Riacho do Botafogo, com os seguintes azimute plano e distância:87°44'1.95" e 0.81; até o vértice Pt589, de coordenadas N 8613505.91 m e E 531747.22 m; deste, segue confrontando com Riacho do Botafogo, com os seguintes azimute plano e distância:88°41'55.54" e 0.81; até o vértice Pt590, de coordenadas N 8613505.93 m e E 531748.02 m; deste, segue confrontando com Riacho do Botafogo, com os seguintes azimute plano e distância:89°39'49.19" e 0.81; até o vértice Pt591, de coordenadas N 8613505.94 m e E 531748.83 m; deste, segue confrontando com Riacho do Botafogo, com os seguintes azimute plano e distância:90°37'42.84" e 0.81; até o vértice Pt592, de coordenadas N 8613505.93 m e E 531749.64 m; deste, segue confrontando com Riacho do Botafogo, com os seguintes azimute plano e distância:91°35'36.50" e 0.81; até o vértice Pt593, de coordenadas N 8613505.91 m e E 531750.45

Rede Ganha Tempo De Serviços Empresariais Ltda.

CNPJ: 13.758.956/0001-07

Vanessa Ferreira Da Silva Muricy - CPF: 019.274.575-13

Praça Purificação | S/N | Centro | Santo Amaro-Ba

www.pmsantoamaro.ba.ipmbrasil.org.br/

Este documento foi assinado digitalmente por SERASA Experian
EC3D2991566A0D2208C65CF1C42A7DE8

Prefeitura Municipal de Santo Amaro



m; deste, segue confrontando com Riacho do Botafogo, com os seguintes azimute plano e distância:92°33'32.48" e 0.81; até o vértice Pt594, de coordenadas N 8613505.87 m e E 531751.26 m; deste, segue confrontando com Riacho do Botafogo, com os seguintes azimute plano e distância:93°31'24.72" e 0.81; até o vértice Pt595, de coordenadas N 8613505.82 m e E 531752.07 m; deste, segue confrontando com Riacho do Botafogo, com os seguintes azimute plano e distância:94°29'16.96" e 0.81; até o vértice Pt596, de coordenadas N 8613505.76 m e E 531752.87 m; deste, segue confrontando com Riacho do Botafogo, com os seguintes azimute plano e distância:95°27'9.20" e 0.81; até o vértice Pt597, de coordenadas N 8613505.68 m e E 531753.68 m; deste, segue confrontando com Riacho do Botafogo, com os seguintes azimute plano e distância:96°25'1.44" e 0.81; até o vértice Pt598, de coordenadas N 8613505.59 m e E 531754.48 m; deste, segue confrontando com Riacho do Botafogo, com os seguintes azimute plano e distância:97°22'53.68" e 0.81; até o vértice Pt599, de coordenadas N 8613505.49 m e E 531755.29 m; deste, segue confrontando com Riacho do Botafogo, com os seguintes azimute plano e distância:98°20'45.92" e 0.81; até o vértice Pt600, de coordenadas N 8613505.37 m e E 531756.09 m; deste, segue confrontando com Riacho do Botafogo, com os seguintes azimute plano e distância:100°05'37.77" e 0.87; até o vértice Pt601, de coordenadas N 8613505.22 m e E 531756.94 m; deste, segue confrontando com Riacho do Botafogo, com os seguintes azimute plano e distância:99°23'44.02" e 0.87; até o vértice Pt602, de coordenadas N 8613505.07 m e E 531757.80 m; deste, segue confrontando com Riacho do Botafogo, com os seguintes azimute plano e distância:98°41'50.27" e 0.87; até o vértice Pt603, de coordenadas N 8613504.94 m e E 531758.66 m; deste, segue confrontando com Riacho do Botafogo, com os seguintes azimute plano e distância:102°17'28.55" e 0.16; até o vértice Pt604, de coordenadas N 8613504.91 m e E 531758.81 m; deste, segue confrontando com Riacho do Botafogo, com os seguintes azimute plano e distância:103°15'20.15" e 0.16; até o vértice Pt605, de coordenadas N 8613504.87 m e E 531758.96 m; deste, segue confrontando com Riacho do Botafogo, com os seguintes azimute plano e distância:104°13'11.74" e 0.16; até o vértice Pt606, de coordenadas N 8613504.83 m e E 531759.12 m; deste, segue confrontando com Riacho do Botafogo, com os seguintes azimute plano e distância:105°11'3.34" e 0.16; até o vértice Pt607, de coordenadas N 8613504.79 m e E 531759.27 m; deste, segue confrontando com Riacho do Botafogo, com os seguintes azimute plano e distância:106°08'54.93" e 0.16; até o vértice Pt608, de coordenadas N 8613504.75 m e E 531759.42 m; deste, segue confrontando com Riacho do Botafogo, com os seguintes azimute plano e distância:107°06'46.53" e 0.16; até o vértice Pt609, de coordenadas N 8613504.70 m e E 531759.57 m; deste, segue confrontando com Riacho do Botafogo, com os seguintes azimute plano e distância:108°04'38.12" e 0.16; até o vértice Pt610, de coordenadas N 8613504.65 m e E 531759.72 m; deste, segue confrontando com Riacho do Botafogo, com os seguintes azimute plano e distância:109°02'29.72" e 0.16; até o vértice Pt611, de coordenadas N 8613504.60 m e E 531759.87 m; deste, segue confrontando com Riacho do Botafogo, com os seguintes azimute plano e distância:110°00'21.32" e 0.16; até o vértice Pt612, de coordenadas N 8613504.55 m e E 531760.02 m; deste, segue confrontando com Riacho do Botafogo, com os seguintes azimute plano e distância:110°58'12.91" e 0.16; até o vértice Pt613, de coordenadas N 8613504.49 m e E 531760.17 m; deste, segue confrontando com Riacho do Botafogo, com os seguintes azimute plano e distância:111°56'4.50" e 0.16; até o vértice Pt614, de coordenadas N 8613504.43 m e E 531760.31 m; deste, segue confrontando com Riacho do Botafogo, com os seguintes azimute plano e distância:112°53'56.10" e 0.16; até o vértice Pt615, de coordenadas N 8613504.37 m e E 531760.46 m; deste, segue confrontando com Riacho do Botafogo, com os seguintes azimute plano e distância:113°51'47.70" e 0.16; até o vértice Pt616, de coordenadas N 8613504.31 m e E 531760.60

Rede Ganha Tempo De Serviços Empresariais Ltda.

CNPJ: 13.758.956/0001-07

Vanessa Ferreira Da Silva Muricy - CPF: 019.274.575-13

Praça Purificação | S/N | Centro | Santo Amaro-Ba

www.pmsantoamaro.ba.ipmbrasil.org.br/

Este documento foi assinado digitalmente por SERASA Experian
EC3D2991566A0D2208C65CF1C42A7DE8

Prefeitura Municipal de Santo Amaro



m; deste, segue confrontando com Riacho do Botafogo, com os seguintes azimute plano e distância:114°49'39.29" e 0.16; até o vértice Pt617, de coordenadas N 8613504.24 m e E 531760.74 m; deste, segue confrontando com Riacho do Botafogo, com os seguintes azimute plano e distância:115°47'30.89" e 0.16; até o vértice Pt618, de coordenadas N 8613504.17 m e E 531760.89 m; deste, segue confrontando com Riacho do Botafogo, com os seguintes azimute plano e distância:116°45'22.48" e 0.16; até o vértice Pt619, de coordenadas N 8613504.10 m e E 531761.03 m; deste, segue confrontando com Riacho do Botafogo, com os seguintes azimute plano e distância:117°43'14.08" e 0.16; até o vértice Pt620, de coordenadas N 8613504.03 m e E 531761.17 m; deste, segue confrontando com Riacho do Botafogo, com os seguintes azimute plano e distância:118°41'5.67" e 0.16; até o vértice Pt621, de coordenadas N 8613503.95 m e E 531761.30 m; deste, segue confrontando com Riacho do Botafogo, com os seguintes azimute plano e distância:119°38'57.27" e 0.16; até o vértice Pt622, de coordenadas N 8613503.88 m e E 531761.44 m; deste, segue confrontando com Riacho do Botafogo, com os seguintes azimute plano e distância:120°36'48.86" e 0.16; até o vértice Pt623, de coordenadas N 8613503.80 m e E 531761.58 m; deste, segue confrontando com Riacho do Botafogo, com os seguintes azimute plano e distância:121°34'40.46" e 0.16; até o vértice Pt624, de coordenadas N 8613503.71 m e E 531761.71 m; deste, segue confrontando com Riacho do Botafogo, com os seguintes azimute plano e distância:122°32'32.05" e 0.16; até o vértice Pt625, de coordenadas N 8613503.63 m e E 531761.84 m; deste, segue confrontando com Riacho do Botafogo, com os seguintes azimute plano e distância:123°30'23.65" e 0.16; até o vértice Pt626, de coordenadas N 8613503.54 m e E 531761.98 m; deste, segue confrontando com Riacho do Botafogo, com os seguintes azimute plano e distância:125°57'47.58" e 0.22; até o vértice Pt627, de coordenadas N 8613503.41 m e E 531762.15 m; deste, segue confrontando com Riacho do Botafogo, com os seguintes azimute plano e distância:126°55'20.71" e 0.22; até o vértice Pt628, de coordenadas N 8613503.28 m e E 531762.33 m; deste, segue confrontando com Riacho do Botafogo, com os seguintes azimute plano e distância:127°52'53.84" e 0.22; até o vértice Pt629, de coordenadas N 8613503.15 m e E 531762.50 m; deste, segue confrontando com Riacho do Botafogo, com os seguintes azimute plano e distância:128°50'26.97" e 0.22; até o vértice Pt630, de coordenadas N 8613503.01 m e E 531762.67 m; deste, segue confrontando com Riacho do Botafogo, com os seguintes azimute plano e distância:129°48'0.11" e 0.22; até o vértice Pt631, de coordenadas N 8613502.87 m e E 531762.84 m; deste, segue confrontando com Riacho do Botafogo, com os seguintes azimute plano e distância:130°45'33.24" e 0.22; até o vértice Pt632, de coordenadas N 8613502.73 m e E 531763.00 m; deste, segue confrontando com Riacho do Botafogo, com os seguintes azimute plano e distância:131°43'6.37" e 0.22; até o vértice Pt633, de coordenadas N 8613502.58 m e E 531763.17 m; deste, segue confrontando com Riacho do Botafogo, com os seguintes azimute plano e distância:132°40'39.50" e 0.22; até o vértice Pt634, de coordenadas N 8613502.43 m e E 531763.33 m; deste, segue confrontando com Riacho do Botafogo, com os seguintes azimute plano e distância:133°38'12.63" e 0.22; até o vértice Pt635, de coordenadas N 8613502.28 m e E 531763.49 m; deste, segue confrontando com Riacho do Botafogo, com os seguintes azimute plano e distância:134°35'45.76" e 0.22; até o vértice Pt636, de coordenadas N 8613502.13 m e E 531763.64 m; deste, segue confrontando com Riacho do Botafogo, com os seguintes azimute plano e distância:135°33'18.90" e 0.22; até o vértice Pt637, de coordenadas N 8613501.97 m e E 531763.80 m; deste, segue confrontando com Riacho do Botafogo, com os seguintes azimute plano e distância:136°30'52.03" e 0.22; até o vértice Pt638, de coordenadas N 8613501.81 m e E 531763.95 m; deste, segue confrontando com Riacho do Botafogo, com os seguintes azimute plano e distância:137°28'25.16" e 0.22; até o vértice Pt639, de coordenadas N 8613501.65 m e E 531764.10

Rede Ganha Tempo De Serviços Empresariais Ltda.

CNPJ: 13.758.956/0001-07

Vanessa Ferreira Da Silva Muricy - CPF: 019.274.575-13

Praça Purificação | S/N | Centro | Santo Amaro-Ba

www.pmsantoamaro.ba.ipmbrasil.org.br/

Este documento foi assinado digitalmente por SERASA Experian
EC3D2991566A0D2208C65CF1C42A7DE8

Prefeitura Municipal de Santo Amaro



m; deste, segue confrontando com Riacho do Botafogo, com os seguintes azimute plano e distância:138°25'58.29" e 0.22; até o vértice Pt640, de coordenadas N 8613501.49 m e E 531764.24 m; deste, segue confrontando com Riacho do Botafogo, com os seguintes azimute plano e distância:139°23'31.42" e 0.22; até o vértice Pt641, de coordenadas N 8613501.32 m e E 531764.38 m; deste, segue confrontando com Riacho do Botafogo, com os seguintes azimute plano e distância:140°21'4.55" e 0.22; até o vértice Pt642, de coordenadas N 8613501.15 m e E 531764.52 m; deste, segue confrontando com Riacho do Botafogo, com os seguintes azimute plano e distância:141°18'37.69" e 0.22; até o vértice Pt643, de coordenadas N 8613500.98 m e E 531764.66 m; deste, segue confrontando com Riacho do Botafogo, com os seguintes azimute plano e distância:142°16'10.82" e 0.22; até o vértice Pt644, de coordenadas N 8613500.81 m e E 531764.79 m; deste, segue confrontando com Riacho do Botafogo, com os seguintes azimute plano e distância:136°44'31.66" e 0.69; até o vértice Pt645, de coordenadas N 8613500.31 m e E 531765.27 m; deste, segue confrontando com Riacho do Botafogo, com os seguintes azimute plano e distância:135°49'1.17" e 0.69; até o vértice Pt646, de coordenadas N 8613499.81 m e E 531765.75 m; deste, segue confrontando com Riacho do Botafogo, com os seguintes azimute plano e distância:134°53'30.68" e 0.69; até o vértice Pt647, de coordenadas N 8613499.32 m e E 531766.24 m; deste, segue confrontando com Riacho do Botafogo, com os seguintes azimute plano e distância:133°58'0.19" e 0.69; até o vértice Pt648, de coordenadas N 8613498.84 m e E 531766.74 m; deste, segue confrontando com Riacho do Botafogo, com os seguintes azimute plano e distância:133°02'29.69" e 0.69; até o vértice Pt649, de coordenadas N 8613498.37 m e E 531767.24 m; deste, segue confrontando com Riacho do Botafogo, com os seguintes azimute plano e distância:132°06'59.20" e 0.69; até o vértice Pt650, de coordenadas N 8613497.91 m e E 531767.75 m; deste, segue confrontando com Riacho do Botafogo, com os seguintes azimute plano e distância:132°45'1.38" e 0.47; até o vértice Pt651, de coordenadas N 8613497.59 m e E 531768.10 m; deste, segue confrontando com Riacho do Botafogo, com os seguintes azimute plano e distância:131°47'39.72" e 0.47; até o vértice Pt652, de coordenadas N 8613497.27 m e E 531768.45 m; deste, segue confrontando com Riacho do Botafogo, com os seguintes azimute plano e distância:130°50'18.05" e 0.47; até o vértice Pt653, de coordenadas N 8613496.96 m e E 531768.81 m; deste, segue confrontando com Riacho do Botafogo, com os seguintes azimute plano e distância:129°52'56.38" e 0.47; até o vértice Pt654, de coordenadas N 8613496.66 m e E 531769.18 m; deste, segue confrontando com Riacho do Botafogo, com os seguintes azimute plano e distância:128°55'34.72" e 0.47; até o vértice Pt655, de coordenadas N 8613496.36 m e E 531769.54 m; deste, segue confrontando com Riacho do Botafogo, com os seguintes azimute plano e distância:127°58'13.05" e 0.47; até o vértice Pt656, de coordenadas N 8613496.07 m e E 531769.92 m; deste, segue confrontando com Riacho do Botafogo, com os seguintes azimute plano e distância:127°00'51.38" e 0.47; até o vértice Pt657, de coordenadas N 8613495.78 m e E 531770.30 m; deste, segue confrontando com Riacho do Botafogo, com os seguintes azimute plano e distância:126°03'29.72" e 0.47; até o vértice Pt658, de coordenadas N 8613495.50 m e E 531770.68 m; deste, segue confrontando com Riacho do Botafogo, com os seguintes azimute plano e distância:125°06'8.05" e 0.47; até o vértice Pt659, de coordenadas N 8613495.23 m e E 531771.07 m; deste, segue confrontando com Riacho do Botafogo, com os seguintes azimute plano e distância:124°08'46.38" e 0.47; até o vértice Pt660, de coordenadas N 8613494.96 m e E 531771.46 m; deste, segue confrontando com Riacho do Botafogo, com os seguintes azimute plano e distância:123°03'48.11" e 0.44; até o vértice Pt661, de coordenadas N 8613494.72 m e E 531771.83 m; deste, segue confrontando com Riacho do Botafogo, com os seguintes azimute plano e distância:122°05'33.18" e 0.44; até o vértice Pt662, de coordenadas N 8613494.49 m e E 531772.20

Rede Ganha Tempo De Serviços Empresariais Ltda.

CNPJ: 13.758.956/0001-07

Vanessa Ferreira Da Silva Muricy - CPF: 019.274.575-13

Praça Purificação | S/N | Centro | Santo Amaro-Ba

www.pmsantoamaro.ba.ipmbrasil.org.br/

Este documento foi assinado digitalmente por SERASA Experian
EC3D2991566A0D2208C65CF1C42A7DE8

Prefeitura Municipal de Santo Amaro



m; deste, segue confrontando com Riacho do Botafogo, com os seguintes azimute plano e distância:121°07'18.26" e 0.44; até o vértice Pt663, de coordenadas N 8613494.26 m e E 531772.58 m; deste, segue confrontando com Riacho do Botafogo, com os seguintes azimute plano e distância:120°09'3.34" e 0.44; até o vértice Pt664, de coordenadas N 8613494.04 m e E 531772.96 m; deste, segue confrontando com Riacho do Botafogo, com os seguintes azimute plano e distância:119°10'48.41" e 0.44; até o vértice Pt665, de coordenadas N 8613493.82 m e E 531773.35 m; deste, segue confrontando com Riacho do Botafogo, com os seguintes azimute plano e distância:118°12'33.49" e 0.44; até o vértice Pt666, de coordenadas N 8613493.61 m e E 531773.74 m; deste, segue confrontando com Riacho do Botafogo, com os seguintes azimute plano e distância:117°14'18.57" e 0.44; até o vértice Pt667, de coordenadas N 8613493.41 m e E 531774.13 m; deste, segue confrontando com Riacho do Botafogo, com os seguintes azimute plano e distância:116°16'3.65" e 0.44; até o vértice Pt668, de coordenadas N 8613493.22 m e E 531774.53 m; deste, segue confrontando com Riacho do Botafogo, com os seguintes azimute plano e distância:115°17'48.72" e 0.44; até o vértice Pt669, de coordenadas N 8613493.03 m e E 531774.93 m; deste, segue confrontando com Riacho do Botafogo, com os seguintes azimute plano e distância:114°19'33.80" e 0.44; até o vértice Pt670, de coordenadas N 8613492.85 m e E 531775.33 m; deste, segue confrontando com Riacho do Botafogo, com os seguintes azimute plano e distância:113°21'18.88" e 0.44; até o vértice Pt671, de coordenadas N 8613492.67 m e E 531775.74 m; deste, segue confrontando com Riacho do Botafogo, com os seguintes azimute plano e distância:112°23'3.95" e 0.44; até o vértice Pt672, de coordenadas N 8613492.50 m e E 531776.14 m; deste, segue confrontando com Riacho do Botafogo, com os seguintes azimute plano e distância:119°37'29.14" e 2.42; até o vértice Pt673, de coordenadas N 8613491.31 m e E 531778.25 m; deste, segue confrontando com Riacho do Botafogo, com os seguintes azimute plano e distância:120°19'58.46" e 2.42; até o vértice Pt674, de coordenadas N 8613490.08 m e E 531780.34 m; deste, segue confrontando com Riacho do Botafogo, com os seguintes azimute plano e distância:121°21'56.56" e 5.27; até o vértice Pt675, de coordenadas N 8613487.34 m e E 531784.84 m; deste, segue confrontando com Riacho do Botafogo, com os seguintes azimute plano e distância:119°31'27.11" e 1.19; até o vértice Pt676, de coordenadas N 8613486.76 m e E 531785.87 m; deste, segue confrontando com Riacho do Botafogo, com os seguintes azimute plano e distância:120°28'38.85" e 1.19; até o vértice Pt677, de coordenadas N 8613486.15 m e E 531786.89 m; deste, segue confrontando com Riacho do Botafogo, com os seguintes azimute plano e distância:121°25'50.59" e 1.19; até o vértice Pt678, de coordenadas N 8613485.54 m e E 531787.90 m; deste, segue confrontando com Riacho do Botafogo, com os seguintes azimute plano e distância:122°23'2.32" e 1.19; até o vértice Pt679, de coordenadas N 8613484.90 m e E 531788.90 m; deste, segue confrontando com Riacho do Botafogo, com os seguintes azimute plano e distância:123°20'14.06" e 1.19; até o vértice Pt680, de coordenadas N 8613484.25 m e E 531789.89 m; deste, segue confrontando com Riacho do Botafogo, com os seguintes azimute plano e distância:124°17'25.80" e 1.19; até o vértice Pt681, de coordenadas N 8613483.58 m e E 531790.87 m; deste, segue confrontando com Riacho do Botafogo, com os seguintes azimute plano e distância:125°56'6.93" e 0.59; até o vértice Pt682, de coordenadas N 8613483.24 m e E 531791.35 m; deste, segue confrontando com Riacho do Botafogo, com os seguintes azimute plano e distância:126°55'54.02" e 0.59; até o vértice Pt683, de coordenadas N 8613482.89 m e E 531791.82 m; deste, segue confrontando com Riacho do Botafogo, com os seguintes azimute plano e distância:127°55'41.11" e 0.59; até o vértice Pt684, de coordenadas N 8613482.53 m e E 531792.28 m; deste, segue confrontando com Riacho do Botafogo, com os seguintes azimute plano e distância:128°55'28.20" e 0.59; até o vértice Pt685, de coordenadas N 8613482.16 m e E 531792.73

Rede Ganha Tempo De Serviços Empresariais Ltda.

CNPJ: 13.758.956/0001-07

Vanessa Ferreira Da Silva Muricy - CPF: 019.274.575-13

Praça Purificação | S/N | Centro | Santo Amaro-Ba

www.pmsantoamaro.ba.ipmbrasil.org.br/

Este documento foi assinado digitalmente por SERASA Experian
EC3D2991566A0D2208C65CF1C42A7DE8

Prefeitura Municipal de Santo Amaro



m; deste, segue confrontando com Riacho do Botafogo, com os seguintes azimute plano e distância:129°55'15.29" e 0.59; até o vértice Pt686, de coordenadas N 8613481.78 m e E 531793.18 m; deste, segue confrontando com Riacho do Botafogo, com os seguintes azimute plano e distância:130°55'2.38" e 0.59; até o vértice Pt687, de coordenadas N 8613481.40 m e E 531793.63 m; deste, segue confrontando com Riacho do Botafogo, com os seguintes azimute plano e distância:131°54'49.47" e 0.59; até o vértice Pt688, de coordenadas N 8613481.01 m e E 531794.06 m; deste, segue confrontando com Riacho do Botafogo, com os seguintes azimute plano e distância:132°54'36.56" e 0.59; até o vértice Pt689, de coordenadas N 8613480.61 m e E 531794.49 m; deste, segue confrontando com Riacho do Botafogo, com os seguintes azimute plano e distância:133°54'23.65" e 0.59; até o vértice Pt690, de coordenadas N 8613480.20 m e E 531794.92 m; deste, segue confrontando com Riacho do Botafogo, com os seguintes azimute plano e distância:134°54'10.74" e 0.59; até o vértice Pt691, de coordenadas N 8613479.79 m e E 531795.33 m; deste, segue confrontando com Riacho do Botafogo, com os seguintes azimute plano e distância:132°21'30.13" e 0.98; até o vértice Pt692, de coordenadas N 8613479.12 m e E 531796.06 m; deste, segue confrontando com Riacho do Botafogo, com os seguintes azimute plano e distância:133°14'56.08" e 0.98; até o vértice Pt693, de coordenadas N 8613478.45 m e E 531796.77 m; deste, segue confrontando com Riacho do Botafogo, com os seguintes azimute plano e distância:134°08'22.03" e 0.98; até o vértice Pt694, de coordenadas N 8613477.77 m e E 531797.48 m; deste, segue confrontando com Riacho do Botafogo, com os seguintes azimute plano e distância:135°01'47.97" e 0.98; até o vértice Pt695, de coordenadas N 8613477.07 m e E 531798.17 m; deste, segue confrontando com Riacho do Botafogo, com os seguintes azimute plano e distância:135°55'13.92" e 0.98; até o vértice Pt696, de coordenadas N 8613476.36 m e E 531798.86 m; deste, segue confrontando com Riacho do Botafogo, com os seguintes azimute plano e distância:136°48'39.87" e 0.98; até o vértice Pt697, de coordenadas N 8613475.65 m e E 531799.53 m; deste, segue confrontando com Riacho do Botafogo, com os seguintes azimute plano e distância:137°42'5.82" e 0.98; até o vértice Pt698, de coordenadas N 8613474.92 m e E 531800.19 m; deste, segue confrontando com Riacho do Botafogo, com os seguintes azimute plano e distância:138°35'31.76" e 0.98; até o vértice Pt699, de coordenadas N 8613474.18 m e E 531800.84 m; deste, segue confrontando com Riacho do Botafogo, com os seguintes azimute plano e distância:140°14'52.30" e 0.56; até o vértice Pt700, de coordenadas N 8613473.75 m e E 531801.20 m; deste, segue confrontando com Riacho do Botafogo, com os seguintes azimute plano e distância:141°13'34.72" e 0.56; até o vértice Pt701, de coordenadas N 8613473.32 m e E 531801.55 m; deste, segue confrontando com Riacho do Botafogo, com os seguintes azimute plano e distância:142°12'17.14" e 0.56; até o vértice Pt702, de coordenadas N 8613472.87 m e E 531801.89 m; deste, segue confrontando com Riacho do Botafogo, com os seguintes azimute plano e distância:143°10'59.57" e 0.56; até o vértice Pt703, de coordenadas N 8613472.43 m e E 531802.23 m; deste, segue confrontando com Riacho do Botafogo, com os seguintes azimute plano e distância:144°09'41.99" e 0.56; até o vértice Pt704, de coordenadas N 8613471.97 m e E 531802.56 m; deste, segue confrontando com Riacho do Botafogo, com os seguintes azimute plano e distância:145°08'24.42" e 0.56; até o vértice Pt705, de coordenadas N 8613471.51 m e E 531802.88 m; deste, segue confrontando com Riacho do Botafogo, com os seguintes azimute plano e distância:146°07'6.84" e 0.56; até o vértice Pt706, de coordenadas N 8613471.05 m e E 531803.19 m; deste, segue confrontando com Riacho do Botafogo, com os seguintes azimute plano e distância:147°05'49.26" e 0.56; até o vértice Pt707, de coordenadas N 8613470.58 m e E 531803.49 m; deste, segue confrontando com Riacho do Botafogo, com os seguintes azimute plano e distância:148°04'31.69" e 0.56; até o vértice Pt708, de coordenadas N 8613470.10 m e E 531803.79

Rede Ganha Tempo De Serviços Empresariais Ltda.

CNPJ: 13.758.956/0001-07

Vanessa Ferreira Da Silva Muricy - CPF: 019.274.575-13

Praça Purificação | S/N | Centro | Santo Amaro-Ba

www.pmsantoamaro.ba.ipmbrasil.org.br/

Este documento foi assinado digitalmente por SERASA Experian
EC3D2991566A0D2208C65CF1C42A7DE8

Prefeitura Municipal de Santo Amaro



m; deste, segue confrontando com Riacho do Botafogo, com os seguintes azimute plano e distância:149°03'14.11" e 0.56; até o vértice Pt709, de coordenadas N 8613469.62 m e E 531804.08 m; deste, segue confrontando com Riacho do Botafogo, com os seguintes azimute plano e distância:149°55'2.40" e 0.54; até o vértice Pt710, de coordenadas N 8613469.15 m e E 531804.35 m; deste, segue confrontando com Riacho do Botafogo, com os seguintes azimute plano e distância:150°53'58.60" e 0.54; até o vértice Pt711, de coordenadas N 8613468.68 m e E 531804.61 m; deste, segue confrontando com Riacho do Botafogo, com os seguintes azimute plano e distância:151°52'54.79" e 0.54; até o vértice Pt712, de coordenadas N 8613468.20 m e E 531804.87 m; deste, segue confrontando com Riacho do Botafogo, com os seguintes azimute plano e distância:152°51'50.99" e 0.54; até o vértice Pt713, de coordenadas N 8613467.71 m e E 531805.12 m; deste, segue confrontando com Riacho do Botafogo, com os seguintes azimute plano e distância:153°50'47.18" e 0.54; até o vértice Pt714, de coordenadas N 8613467.22 m e E 531805.36 m; deste, segue confrontando com Riacho do Botafogo, com os seguintes azimute plano e distância:154°49'43.38" e 0.54; até o vértice Pt715, de coordenadas N 8613466.73 m e E 531805.59 m; deste, segue confrontando com Riacho do Botafogo, com os seguintes azimute plano e distância:155°48'39.57" e 0.54; até o vértice Pt716, de coordenadas N 8613466.23 m e E 531805.81 m; deste, segue confrontando com Riacho do Botafogo, com os seguintes azimute plano e distância:156°47'35.77" e 0.54; até o vértice Pt717, de coordenadas N 8613465.73 m e E 531806.03 m; deste, segue confrontando com Riacho do Botafogo, com os seguintes azimute plano e distância:157°46'31.96" e 0.54; até o vértice Pt718, de coordenadas N 8613465.23 m e E 531806.23 m; deste, segue confrontando com Riacho do Botafogo, com os seguintes azimute plano e distância:158°45'28.16" e 0.54; até o vértice Pt719, de coordenadas N 8613464.72 m e E 531806.43 m; deste, segue confrontando com Riacho do Botafogo, com os seguintes azimute plano e distância:159°44'24.35" e 0.54; até o vértice Pt720, de coordenadas N 8613464.21 m e E 531806.62 m; deste, segue confrontando com Riacho do Botafogo, com os seguintes azimute plano e distância:160°43'20.55" e 0.54; até o vértice Pt721, de coordenadas N 8613463.70 m e E 531806.80 m; deste, segue confrontando com Riacho do Botafogo, com os seguintes azimute plano e distância:157°47'51.16" e 1.03; até o vértice Pt722, de coordenadas N 8613462.74 m e E 531807.19 m; deste, segue confrontando com Riacho do Botafogo, com os seguintes azimute plano e distância:158°47'11.46" e 1.03; até o vértice Pt723, de coordenadas N 8613461.78 m e E 531807.56 m; deste, segue confrontando com Riacho do Botafogo, com os seguintes azimute plano e distância:159°46'31.77" e 1.03; até o vértice Pt724, de coordenadas N 8613460.81 m e E 531807.92 m; deste, segue confrontando com Riacho do Botafogo, com os seguintes azimute plano e distância:160°45'52.07" e 1.03; até o vértice Pt725, de coordenadas N 8613459.83 m e E 531808.26 m; deste, segue confrontando com Riacho do Botafogo, com os seguintes azimute plano e distância:161°45'12.37" e 1.03; até o vértice Pt726, de coordenadas N 8613458.85 m e E 531808.59 m; deste, segue confrontando com Riacho do Botafogo, com os seguintes azimute plano e distância:162°44'32.68" e 1.03; até o vértice Pt727, de coordenadas N 8613457.86 m e E 531808.89 m; deste, segue confrontando com Riacho do Botafogo, com os seguintes azimute plano e distância:163°43'52.98" e 1.03; até o vértice Pt728, de coordenadas N 8613456.87 m e E 531809.18 m; deste, segue confrontando com Riacho do Botafogo, com os seguintes azimute plano e distância:161°56'52.07" e 3.45; até o vértice Pt729, de coordenadas N 8613453.58 m e E 531810.25 m; deste, segue confrontando com Riacho do Botafogo, com os seguintes azimute plano e distância:162°56'42.38" e 3.45; até o vértice Pt730, de coordenadas N 8613450.28 m e E 531811.26 m; deste, segue confrontando com Riacho do Botafogo, com os seguintes azimute plano e distância:169°10'27.88" e 0.75; até o vértice Pt731, de coordenadas N 8613449.54 m e E 531811.41

Rede Ganha Tempo De Serviços Empresariais Ltda.

CNPJ: 13.758.956/0001-07

Vanessa Ferreira Da Silva Muricy - CPF: 019.274.575-13

Praça Purificação | S/N | Centro | Santo Amaro-Ba

www.pmsantoamaro.ba.ipmbrasil.org.br/

Este documento foi assinado digitalmente por SERASA Experian
EC3D2991566A0D2208C65CF1C42A7DE8

Prefeitura Municipal de Santo Amaro



m; deste, segue confrontando com Riacho do Botafogo, com os seguintes azimute plano e distância:168°13'21.80" e 0.75; até o vértice Pt732, de coordenadas N 8613448.81 m e E 531811.56 m; deste, segue confrontando com Riacho do Botafogo, com os seguintes azimute plano e distância:167°16'15.73" e 0.75; até o vértice Pt733, de coordenadas N 8613448.07 m e E 531811.73 m; deste, segue confrontando com Riacho do Botafogo, com os seguintes azimute plano e distância:166°19'9.65" e 0.75; até o vértice Pt734, de coordenadas N 8613447.34 m e E 531811.90 m; deste, segue confrontando com Riacho do Botafogo, com os seguintes azimute plano e distância:165°22'3.58" e 0.75; até o vértice Pt735, de coordenadas N 8613446.61 m e E 531812.09 m; deste, segue confrontando com Riacho do Botafogo, com os seguintes azimute plano e distância:164°24'57.51" e 0.75; até o vértice Pt736, de coordenadas N 8613445.88 m e E 531812.30 m; deste, segue confrontando com Riacho do Botafogo, com os seguintes azimute plano e distância:163°27'51.43" e 0.75; até o vértice Pt737, de coordenadas N 8613445.16 m e E 531812.51 m; deste, segue confrontando com Riacho do Botafogo, com os seguintes azimute plano e distância:162°30'45.36" e 0.75; até o vértice Pt738, de coordenadas N 8613444.44 m e E 531812.74 m; deste, segue confrontando com Riacho do Botafogo, com os seguintes azimute plano e distância:161°33'39.28" e 0.75; até o vértice Pt739, de coordenadas N 8613443.73 m e E 531812.98 m; deste, segue confrontando com Riacho do Botafogo, com os seguintes azimute plano e distância:160°36'33.21" e 0.75; até o vértice Pt740, de coordenadas N 8613443.02 m e E 531813.23 m; deste, segue confrontando com Riacho do Botafogo, com os seguintes azimute plano e distância:159°39'27.13" e 0.75; até o vértice Pt741, de coordenadas N 8613442.31 m e E 531813.49 m; deste, segue confrontando com Riacho do Botafogo, com os seguintes azimute plano e distância:165°54'32.56" e 0.34; até o vértice Pt742, de coordenadas N 8613441.98 m e E 531813.57 m; deste, segue confrontando com Riacho do Botafogo, com os seguintes azimute plano e distância:166°52'21.82" e 0.34; até o vértice Pt743, de coordenadas N 8613441.65 m e E 531813.65 m; deste, segue confrontando com Riacho do Botafogo, com os seguintes azimute plano e distância:167°50'11.07" e 0.34; até o vértice Pt744, de coordenadas N 8613441.32 m e E 531813.72 m; deste, segue confrontando com Riacho do Botafogo, com os seguintes azimute plano e distância:168°48'0.32" e 0.34; até o vértice Pt745, de coordenadas N 8613440.98 m e E 531813.79 m; deste, segue confrontando com Riacho do Botafogo, com os seguintes azimute plano e distância:169°45'49.57" e 0.34; até o vértice Pt746, de coordenadas N 8613440.65 m e E 531813.85 m; deste, segue confrontando com Riacho do Botafogo, com os seguintes azimute plano e distância:170°43'38.83" e 0.34; até o vértice Pt747, de coordenadas N 8613440.31 m e E 531813.90 m; deste, segue confrontando com Riacho do Botafogo, com os seguintes azimute plano e distância:171°41'28.08" e 0.34; até o vértice Pt748, de coordenadas N 8613439.97 m e E 531813.95 m; deste, segue confrontando com Riacho do Botafogo, com os seguintes azimute plano e distância:172°39'17.33" e 0.34; até o vértice Pt749, de coordenadas N 8613439.64 m e E 531813.99 m; deste, segue confrontando com Riacho do Botafogo, com os seguintes azimute plano e distância:173°37'6.58" e 0.34; até o vértice Pt750, de coordenadas N 8613439.30 m e E 531814.03 m; deste, segue confrontando com Riacho do Botafogo, com os seguintes azimute plano e distância:174°34'55.84" e 0.34; até o vértice Pt751, de coordenadas N 8613438.96 m e E 531814.06 m; deste, segue confrontando com Riacho do Botafogo, com os seguintes azimute plano e distância:175°32'45.09" e 0.34; até o vértice Pt752, de coordenadas N 8613438.62 m e E 531814.09 m; deste, segue confrontando com Riacho do Botafogo, com os seguintes azimute plano e distância:176°30'34.34" e 0.34; até o vértice Pt753, de coordenadas N 8613438.28 m e E 531814.11 m; deste, segue confrontando com Riacho do Botafogo, com os seguintes azimute plano e distância:177°28'23.59" e 0.34; até o vértice Pt754, de coordenadas N 8613437.94 m e E 531814.13

Rede Ganha Tempo De Serviços Empresariais Ltda.

CNPJ: 13.758.956/0001-07

Vanessa Ferreira Da Silva Muricy - CPF: 019.274.575-13

Praça Purificação | S/N | Centro | Santo Amaro-Ba

www.pmsantoamaro.ba.ipmbrasil.org.br/

Este documento foi assinado digitalmente por SERASA Experian
EC3D2991566A0D2208C65CF1C42A7DE8

Prefeitura Municipal de Santo Amaro



m; deste, segue confrontando com Riacho do Botafogo, com os seguintes azimute plano e distância:178°26'12.85" e 0.34; até o vértice Pt755, de coordenadas N 8613437.60 m e E 531814.14 m; deste, segue confrontando com Riacho do Botafogo, com os seguintes azimute plano e distância:179°24'2.10" e 0.34; até o vértice Pt756, de coordenadas N 8613437.26 m e E 531814.14 m; deste, segue confrontando com Riacho do Botafogo, com os seguintes azimute plano e distância:180°21'51.35" e 0.34; até o vértice Pt757, de coordenadas N 8613436.92 m e E 531814.14 m; deste, segue confrontando com Riacho do Botafogo, com os seguintes azimute plano e distância:181°19'40.60" e 0.34; até o vértice Pt758, de coordenadas N 8613436.58 m e E 531814.13 m; deste, segue confrontando com Riacho do Botafogo, com os seguintes azimute plano e distância:182°17'29.85" e 0.34; até o vértice Pt759, de coordenadas N 8613436.24 m e E 531814.12 m; deste, segue confrontando com Riacho do Botafogo, com os seguintes azimute plano e distância:183°14'34.63" e 0.34; até o vértice Pt760, de coordenadas N 8613435.90 m e E 531814.10 m; deste, segue confrontando com Riacho do Botafogo, com os seguintes azimute plano e distância:184°12'29.32" e 0.34; até o vértice Pt761, de coordenadas N 8613435.56 m e E 531814.07 m; deste, segue confrontando com Riacho do Botafogo, com os seguintes azimute plano e distância:185°10'24.00" e 0.34; até o vértice Pt762, de coordenadas N 8613435.22 m e E 531814.04 m; deste, segue confrontando com Riacho do Botafogo, com os seguintes azimute plano e distância:186°08'18.68" e 0.34; até o vértice Pt763, de coordenadas N 8613434.88 m e E 531814.00 m; deste, segue confrontando com Riacho do Botafogo, com os seguintes azimute plano e distância:187°06'13.37" e 0.34; até o vértice Pt764, de coordenadas N 8613434.54 m e E 531813.96 m; deste, segue confrontando com Riacho do Botafogo, com os seguintes azimute plano e distância:188°04'8.05" e 0.34; até o vértice Pt765, de coordenadas N 8613434.21 m e E 531813.91 m; deste, segue confrontando com Riacho do Botafogo, com os seguintes azimute plano e distância:189°02'2.73" e 0.34; até o vértice Pt766, de coordenadas N 8613433.87 m e E 531813.86 m; deste, segue confrontando com Riacho do Botafogo, com os seguintes azimute plano e distância:189°59'57.42" e 0.34; até o vértice Pt767, de coordenadas N 8613433.54 m e E 531813.80 m; deste, segue confrontando com Riacho do Botafogo, com os seguintes azimute plano e distância:190°57'52.10" e 0.34; até o vértice Pt768, de coordenadas N 8613433.20 m e E 531813.74 m; deste, segue confrontando com Riacho do Botafogo, com os seguintes azimute plano e distância:191°55'46.78" e 0.34; até o vértice Pt769, de coordenadas N 8613432.87 m e E 531813.67 m; deste, segue confrontando com Riacho do Botafogo, com os seguintes azimute plano e distância:192°53'41.47" e 0.34; até o vértice Pt770, de coordenadas N 8613432.54 m e E 531813.59 m; deste, segue confrontando com Riacho do Botafogo, com os seguintes azimute plano e distância:193°51'36.15" e 0.34; até o vértice Pt771, de coordenadas N 8613432.21 m e E 531813.51 m; deste, segue confrontando com Riacho do Botafogo, com os seguintes azimute plano e distância:194°49'30.83" e 0.34; até o vértice Pt772, de coordenadas N 8613431.88 m e E 531813.42 m; deste, segue confrontando com Riacho do Botafogo, com os seguintes azimute plano e distância:195°47'25.52" e 0.34; até o vértice Pt773, de coordenadas N 8613431.55 m e E 531813.33 m; deste, segue confrontando com Riacho do Botafogo, com os seguintes azimute plano e distância:196°45'20.20" e 0.34; até o vértice Pt774, de coordenadas N 8613431.23 m e E 531813.23 m; deste, segue confrontando com Riacho do Botafogo, com os seguintes azimute plano e distância:197°43'14.88" e 0.34; até o vértice Pt775, de coordenadas N 8613430.90 m e E 531813.13 m; deste, segue confrontando com Riacho do Botafogo, com os seguintes azimute plano e distância:198°41'9.56" e 0.34; até o vértice Pt776, de coordenadas N 8613430.58 m e E 531813.02 m; deste, segue confrontando com Riacho do Botafogo, com os seguintes azimute plano e distância:203°23'6.45" e 0.59; até o vértice Pt777, de coordenadas N 8613430.04 m e E 531812.79

Rede Ganha Tempo De Serviços Empresariais Ltda.

CNPJ: 13.758.956/0001-07

Vanessa Ferreira Da Silva Muricy - CPF: 019.274.575-13

Praça Purificação | S/N | Centro | Santo Amaro-Ba

www.pmsantoamaro.ba.ipmbrasil.org.br/

Este documento foi assinado digitalmente por SERASA Experian
EC3D2991566A0D2208C65CF1C42A7DE8

Prefeitura Municipal de Santo Amaro



m; deste, segue confrontando com Riacho do Botafogo, com os seguintes azimute plano e distância:204°20'53.39" e 0.59; até o vértice Pt778, de coordenadas N 8613429.50 m e E 531812.54 m; deste, segue confrontando com Riacho do Botafogo, com os seguintes azimute plano e distância:205°18'40.34" e 0.59; até o vértice Pt779, de coordenadas N 8613428.97 m e E 531812.29 m; deste, segue confrontando com Riacho do Botafogo, com os seguintes azimute plano e distância:206°16'27.28" e 0.59; até o vértice Pt780, de coordenadas N 8613428.44 m e E 531812.03 m; deste, segue confrontando com Riacho do Botafogo, com os seguintes azimute plano e distância:207°14'14.22" e 0.59; até o vértice Pt781, de coordenadas N 8613427.92 m e E 531811.76 m; deste, segue confrontando com Riacho do Botafogo, com os seguintes azimute plano e distância:208°12'1.17" e 0.59; até o vértice Pt782, de coordenadas N 8613427.40 m e E 531811.48 m; deste, segue confrontando com Riacho do Botafogo, com os seguintes azimute plano e distância:209°09'48.11" e 0.59; até o vértice Pt783, de coordenadas N 8613426.88 m e E 531811.19 m; deste, segue confrontando com Riacho do Botafogo, com os seguintes azimute plano e distância:210°07'35.05" e 0.59; até o vértice Pt784, de coordenadas N 8613426.37 m e E 531810.90 m; deste, segue confrontando com Riacho do Botafogo, com os seguintes azimute plano e distância:206°36'13.89" e 0.84; até o vértice Pt785, de coordenadas N 8613425.62 m e E 531810.52 m; deste, segue confrontando com Riacho do Botafogo, com os seguintes azimute plano e distância:205°37'44.46" e 0.84; até o vértice Pt786, de coordenadas N 8613424.86 m e E 531810.16 m; deste, segue confrontando com Riacho do Botafogo, com os seguintes azimute plano e distância:204°39'15.03" e 0.84; até o vértice Pt787, de coordenadas N 8613424.10 m e E 531809.81 m; deste, segue confrontando com Riacho do Botafogo, com os seguintes azimute plano e distância:203°40'45.60" e 0.84; até o vértice Pt788, de coordenadas N 8613423.33 m e E 531809.47 m; deste, segue confrontando com Riacho do Botafogo, com os seguintes azimute plano e distância:202°42'16.17" e 0.84; até o vértice Pt789, de coordenadas N 8613422.55 m e E 531809.14 m; deste, segue confrontando com Riacho do Botafogo, com os seguintes azimute plano e distância:201°43'46.74" e 0.84; até o vértice Pt790, de coordenadas N 8613421.77 m e E 531808.83 m; deste, segue confrontando com Riacho do Botafogo, com os seguintes azimute plano e distância:200°45'17.31" e 0.84; até o vértice Pt791, de coordenadas N 8613420.98 m e E 531808.53 m; deste, segue confrontando com Riacho do Botafogo, com os seguintes azimute plano e distância:199°46'47.88" e 0.84; até o vértice Pt792, de coordenadas N 8613420.19 m e E 531808.25 m; deste, segue confrontando com Riacho do Botafogo, com os seguintes azimute plano e distância:197°27'10.48" e 6.79; até o vértice Pt793, de coordenadas N 8613413.71 m e E 531806.21 m; deste, segue confrontando com Riacho do Botafogo, com os seguintes azimute plano e distância:199°02'40.94" e 1.70; até o vértice Pt794, de coordenadas N 8613412.10 m e E 531805.66 m; deste, segue confrontando com Riacho do Botafogo, com os seguintes azimute plano e distância:199°54'31.76" e 1.70; até o vértice Pt795, de coordenadas N 8613410.50 m e E 531805.08 m; deste, segue confrontando com Riacho do Botafogo, com os seguintes azimute plano e distância:200°46'22.57" e 1.70; até o vértice Pt796, de coordenadas N 8613408.91 m e E 531804.47 m; deste, segue confrontando com Riacho do Botafogo, com os seguintes azimute plano e distância:201°38'13.39" e 1.70; até o vértice Pt797, de coordenadas N 8613407.33 m e E 531803.85 m; deste, segue confrontando com Riacho do Botafogo, com os seguintes azimute plano e distância:202°30'4.21" e 1.70; até o vértice Pt798, de coordenadas N 8613405.76 m e E 531803.20 m; deste, segue confrontando com Riacho do Botafogo, com os seguintes azimute plano e distância:203°21'55.03" e 1.70; até o vértice Pt799, de coordenadas N 8613404.20 m e E 531802.52 m; deste, segue confrontando com Riacho do Botafogo, com os seguintes azimute plano e distância:205°30'36.16" e 0.30; até o vértice Pt800, de coordenadas N 8613403.93 m e E 531802.39

Rede Ganha Tempo De Serviços Empresariais Ltda.

CNPJ: 13.758.956/0001-07

Vanessa Ferreira Da Silva Muricy - CPF: 019.274.575-13

Praça Purificação | S/N | Centro | Santo Amaro-Ba

www.pmsantoamaro.ba.ipmbrasil.org.br/

Este documento foi assinado digitalmente por SERASA Experian
EC3D2991566A0D2208C65CF1C42A7DE8

Prefeitura Municipal de Santo Amaro



m; deste, segue confrontando com Riacho do Botafogo, com os seguintes azimute plano e distância:204°33'5.95" e 0.30; até o vértice Pt801, de coordenadas N 8613403.66 m e E 531802.27 m; deste, segue confrontando com Riacho do Botafogo, com os seguintes azimute plano e distância:203°35'35.75" e 0.30; até o vértice Pt802, de coordenadas N 8613403.38 m e E 531802.15 m; deste, segue confrontando com Riacho do Botafogo, com os seguintes azimute plano e distância:202°38'5.54" e 0.30; até o vértice Pt803, de coordenadas N 8613403.11 m e E 531802.04 m; deste, segue confrontando com Riacho do Botafogo, com os seguintes azimute plano e distância:201°40'35.34" e 0.30; até o vértice Pt804, de coordenadas N 8613402.83 m e E 531801.93 m; deste, segue confrontando com Riacho do Botafogo, com os seguintes azimute plano e distância:200°43'5.13" e 0.30; até o vértice Pt805, de coordenadas N 8613402.55 m e E 531801.82 m; deste, segue confrontando com Riacho do Botafogo, com os seguintes azimute plano e distância:199°45'34.93" e 0.30; até o vértice Pt806, de coordenadas N 8613402.27 m e E 531801.72 m; deste, segue confrontando com Riacho do Botafogo, com os seguintes azimute plano e distância:198°48'4.73" e 0.30; até o vértice Pt807, de coordenadas N 8613401.99 m e E 531801.62 m; deste, segue confrontando com Riacho do Botafogo, com os seguintes azimute plano e distância:197°59'11.20" e 1.88; até o vértice Pt808, de coordenadas N 8613400.21 m e E 531801.04 m; deste, segue confrontando com Riacho do Botafogo, com os seguintes azimute plano e distância:196°59'44.81" e 1.88; até o vértice Pt809, de coordenadas N 8613398.41 m e E 531800.50 m; deste, segue confrontando com Riacho do Botafogo, com os seguintes azimute plano e distância:196°00'18.43" e 1.88; até o vértice Pt810, de coordenadas N 8613396.61 m e E 531799.98 m; deste, segue confrontando com Riacho do Botafogo, com os seguintes azimute plano e distância:195°00'52.04" e 1.88; até o vértice Pt811, de coordenadas N 8613394.80 m e E 531799.49 m; deste, segue confrontando com Riacho do Botafogo, com os seguintes azimute plano e distância:194°08'15.14" e 0.77; até o vértice Pt812, de coordenadas N 8613394.05 m e E 531799.30 m; deste, segue confrontando com Riacho do Botafogo, com os seguintes azimute plano e distância:193°13'1.66" e 0.77; até o vértice Pt813, de coordenadas N 8613393.29 m e E 531799.13 m; deste, segue confrontando com Riacho do Botafogo, com os seguintes azimute plano e distância:192°17'48.17" e 0.77; até o vértice Pt814, de coordenadas N 8613392.54 m e E 531798.96 m; deste, segue confrontando com Riacho do Botafogo, com os seguintes azimute plano e distância:191°22'34.69" e 0.77; até o vértice Pt815, de coordenadas N 8613391.78 m e E 531798.81 m; deste, segue confrontando com Riacho do Botafogo, com os seguintes azimute plano e distância:190°27'21.21" e 0.77; até o vértice Pt816, de coordenadas N 8613391.02 m e E 531798.67 m; deste, segue confrontando com Riacho do Botafogo, com os seguintes azimute plano e distância:189°32'7.72" e 0.77; até o vértice Pt817, de coordenadas N 8613390.26 m e E 531798.54 m; deste, segue confrontando com Riacho do Botafogo, com os seguintes azimute plano e distância:188°36'54.24" e 0.77; até o vértice Pt818, de coordenadas N 8613389.49 m e E 531798.42 m; deste, segue confrontando com Riacho do Botafogo, com os seguintes azimute plano e distância:186°17'41.29" e 0.13; até o vértice Pt819, de coordenadas N 8613389.36 m e E 531798.41 m; deste, segue confrontando com Riacho do Botafogo, com os seguintes azimute plano e distância:187°17'7.04" e 0.13; até o vértice Pt820, de coordenadas N 8613389.23 m e E 531798.39 m; deste, segue confrontando com Riacho do Botafogo, com os seguintes azimute plano e distância:188°16'32.78" e 0.13; até o vértice Pt821, de coordenadas N 8613389.09 m e E 531798.37 m; deste, segue confrontando com Riacho do Botafogo, com os seguintes azimute plano e distância:189°15'58.53" e 0.13; até o vértice Pt822, de coordenadas N 8613388.96 m e E 531798.35 m; deste, segue confrontando com Riacho do Botafogo, com os seguintes azimute plano e distância:190°15'24.28" e 0.13; até o vértice Pt823, de coordenadas N 8613388.83 m e E 531798.33

Rede Ganha Tempo De Serviços Empresariais Ltda.

CNPJ: 13.758.956/0001-07

Vanessa Ferreira Da Silva Muricy - CPF: 019.274.575-13

Praça Purificação | S/N | Centro | Santo Amaro-Ba

www.pmsantoamaro.ba.ipmbrasil.org.br/

Este documento foi assinado digitalmente por SERASA Experian
EC3D2991566A0D2208C65CF1C42A7DE8

Prefeitura Municipal de Santo Amaro



m; deste, segue confrontando com Riacho do Botafogo, com os seguintes azimute plano e distância:191°14'50.03" e 0.13; até o vértice Pt824, de coordenadas N 8613388.70 m e E 531798.30 m; deste, segue confrontando com Riacho do Botafogo, com os seguintes azimute plano e distância:192°14'15.78" e 0.13; até o vértice Pt825, de coordenadas N 8613388.57 m e E 531798.27 m; deste, segue confrontando com Riacho do Botafogo, com os seguintes azimute plano e distância:193°13'41.53" e 0.13; até o vértice Pt826, de coordenadas N 8613388.44 m e E 531798.24 m; deste, segue confrontando com Riacho do Botafogo, com os seguintes azimute plano e distância:194°13'7.27" e 0.13; até o vértice Pt827, de coordenadas N 8613388.31 m e E 531798.21 m; deste, segue confrontando com Riacho do Botafogo, com os seguintes azimute plano e distância:195°12'33.02" e 0.13; até o vértice Pt828, de coordenadas N 8613388.18 m e E 531798.18 m; deste, segue confrontando com Riacho do Botafogo, com os seguintes azimute plano e distância:196°11'58.77" e 0.13; até o vértice Pt829, de coordenadas N 8613388.05 m e E 531798.14 m; deste, segue confrontando com Riacho do Botafogo, com os seguintes azimute plano e distância:197°11'24.52" e 0.13; até o vértice Pt830, de coordenadas N 8613387.92 m e E 531798.10 m; deste, segue confrontando com Riacho do Botafogo, com os seguintes azimute plano e distância:198°10'50.27" e 0.13; até o vértice Pt831, de coordenadas N 8613387.80 m e E 531798.06 m; deste, segue confrontando com Riacho do Botafogo, com os seguintes azimute plano e distância:199°10'16.02" e 0.13; até o vértice Pt832, de coordenadas N 8613387.67 m e E 531798.01 m; deste, segue confrontando com Riacho do Botafogo, com os seguintes azimute plano e distância:200°09'41.76" e 0.13; até o vértice Pt833, de coordenadas N 8613387.54 m e E 531797.97 m; deste, segue confrontando com Riacho do Botafogo, com os seguintes azimute plano e distância:201°09'7.51" e 0.13; até o vértice Pt834, de coordenadas N 8613387.42 m e E 531797.92 m; deste, segue confrontando com Riacho do Botafogo, com os seguintes azimute plano e distância:202°08'33.26" e 0.13; até o vértice Pt835, de coordenadas N 8613387.30 m e E 531797.87 m; deste, segue confrontando com Riacho do Botafogo, com os seguintes azimute plano e distância:203°07'59.01" e 0.13; até o vértice Pt836, de coordenadas N 8613387.17 m e E 531797.82 m; deste, segue confrontando com Riacho do Botafogo, com os seguintes azimute plano e distância:204°07'24.76" e 0.13; até o vértice Pt837, de coordenadas N 8613387.05 m e E 531797.76 m; deste, segue confrontando com Riacho do Botafogo, com os seguintes azimute plano e distância:205°06'50.51" e 0.13; até o vértice Pt838, de coordenadas N 8613386.93 m e E 531797.70 m; deste, segue confrontando com Riacho do Botafogo, com os seguintes azimute plano e distância:206°06'16.25" e 0.13; até o vértice Pt839, de coordenadas N 8613386.81 m e E 531797.65 m; deste, segue confrontando com Riacho do Botafogo, com os seguintes azimute plano e distância:207°05'42.00" e 0.13; até o vértice Pt840, de coordenadas N 8613386.69 m e E 531797.58 m; deste, segue confrontando com Riacho do Botafogo, com os seguintes azimute plano e distância:208°05'7.75" e 0.13; até o vértice Pt841, de coordenadas N 8613386.57 m e E 531797.52 m; deste, segue confrontando com Riacho do Botafogo, com os seguintes azimute plano e distância:209°04'33.50" e 0.13; até o vértice Pt842, de coordenadas N 8613386.46 m e E 531797.46 m; deste, segue confrontando com Riacho do Botafogo, com os seguintes azimute plano e distância:210°03'59.25" e 0.13; até o vértice Pt843, de coordenadas N 8613386.34 m e E 531797.39 m; deste, segue confrontando com Riacho do Botafogo, com os seguintes azimute plano e distância:211°03'25.00" e 0.13; até o vértice Pt844, de coordenadas N 8613386.23 m e E 531797.32 m; deste, segue confrontando com Riacho do Botafogo, com os seguintes azimute plano e distância:212°02'50.74" e 0.13; até o vértice Pt845, de coordenadas N 8613386.11 m e E 531797.25 m; deste, segue confrontando com Riacho do Botafogo, com os seguintes azimute plano e distância:213°02'16.49" e 0.13; até o vértice Pt846, de coordenadas N 8613386.00 m e E 531797.18

Rede Ganha Tempo De Serviços Empresariais Ltda.

CNPJ: 13.758.956/0001-07

Vanessa Ferreira Da Silva Muricy - CPF: 019.274.575-13

Praça Purificação | S/N | Centro | Santo Amaro-Ba

www.pmsantoamaro.ba.ipmbrasil.org.br/

Este documento foi assinado digitalmente por SERASA Experian
EC3D2991566A0D2208C65CF1C42A7DE8

Prefeitura Municipal de Santo Amaro



m; deste, segue confrontando com Riacho do Botafogo, com os seguintes azimute plano e distância:214°01'42.24" e 0.13; até o vértice Pt847, de coordenadas N 8613385.89 m e E 531797.10 m; deste, segue confrontando com Riacho do Botafogo, com os seguintes azimute plano e distância:215°01'7.99" e 0.13; até o vértice Pt848, de coordenadas N 8613385.78 m e E 531797.03 m; deste, segue confrontando com Riacho do Botafogo, com os seguintes azimute plano e distância:218°07'26.63" e 0.21; até o vértice Pt849, de coordenadas N 8613385.62 m e E 531796.90 m; deste, segue confrontando com Riacho do Botafogo, com os seguintes azimute plano e distância:219°05'6.71" e 0.21; até o vértice Pt850, de coordenadas N 8613385.46 m e E 531796.77 m; deste, segue confrontando com Riacho do Botafogo, com os seguintes azimute plano e distância:220°02'46.80" e 0.21; até o vértice Pt851, de coordenadas N 8613385.30 m e E 531796.63 m; deste, segue confrontando com Riacho do Botafogo, com os seguintes azimute plano e distância:221°00'26.89" e 0.21; até o vértice Pt852, de coordenadas N 8613385.14 m e E 531796.50 m; deste, segue confrontando com Riacho do Botafogo, com os seguintes azimute plano e distância:221°58'6.98" e 0.21; até o vértice Pt853, de coordenadas N 8613384.98 m e E 531796.36 m; deste, segue confrontando com Riacho do Botafogo, com os seguintes azimute plano e distância:222°55'47.06" e 0.21; até o vértice Pt854, de coordenadas N 8613384.83 m e E 531796.21 m; deste, segue confrontando com Riacho do Botafogo, com os seguintes azimute plano e distância:223°53'27.15" e 0.21; até o vértice Pt855, de coordenadas N 8613384.68 m e E 531796.07 m; deste, segue confrontando com Riacho do Botafogo, com os seguintes azimute plano e distância:224°51'7.24" e 0.21; até o vértice Pt856, de coordenadas N 8613384.53 m e E 531795.92 m; deste, segue confrontando com Riacho do Botafogo, com os seguintes azimute plano e distância:225°48'47.33" e 0.21; até o vértice Pt857, de coordenadas N 8613384.39 m e E 531795.77 m; deste, segue confrontando com Riacho do Botafogo, com os seguintes azimute plano e distância:226°46'27.42" e 0.21; até o vértice Pt858, de coordenadas N 8613384.25 m e E 531795.62 m; deste, segue confrontando com Riacho do Botafogo, com os seguintes azimute plano e distância:227°44'7.50" e 0.21; até o vértice Pt859, de coordenadas N 8613384.11 m e E 531795.47 m; deste, segue confrontando com Riacho do Botafogo, com os seguintes azimute plano e distância:228°41'47.59" e 0.21; até o vértice Pt860, de coordenadas N 8613383.97 m e E 531795.31 m; deste, segue confrontando com Riacho do Botafogo, com os seguintes azimute plano e distância:229°39'27.68" e 0.21; até o vértice Pt861, de coordenadas N 8613383.83 m e E 531795.15 m; deste, segue confrontando com Riacho do Botafogo, com os seguintes azimute plano e distância:230°37'7.77" e 0.21; até o vértice Pt862, de coordenadas N 8613383.70 m e E 531794.99 m; deste, segue confrontando com Riacho do Botafogo, com os seguintes azimute plano e distância:231°34'47.85" e 0.21; até o vértice Pt863, de coordenadas N 8613383.57 m e E 531794.83 m; deste, segue confrontando com Riacho do Botafogo, com os seguintes azimute plano e distância:232°32'27.94" e 0.21; até o vértice Pt864, de coordenadas N 8613383.45 m e E 531794.66 m; deste, segue confrontando com Riacho do Botafogo, com os seguintes azimute plano e distância:233°30'8.03" e 0.21; até o vértice Pt865, de coordenadas N 8613383.32 m e E 531794.50 m; deste, segue confrontando com Riacho do Botafogo, com os seguintes azimute plano e distância:234°27'48.12" e 0.21; até o vértice Pt866, de coordenadas N 8613383.20 m e E 531794.33 m; deste, segue confrontando com Riacho do Botafogo, com os seguintes azimute plano e distância:235°25'28.21" e 0.21; até o vértice Pt867, de coordenadas N 8613383.08 m e E 531794.16 m; deste, segue confrontando com Riacho do Botafogo, com os seguintes azimute plano e distância:236°23'8.29" e 0.21; até o vértice Pt868, de coordenadas N 8613382.97 m e E 531793.98 m; deste, segue confrontando com Riacho do Botafogo, com os seguintes azimute plano e distância:237°20'48.38" e 0.21; até o vértice Pt869, de coordenadas N 8613382.86 m e E 531793.81

Rede Ganha Tempo De Serviços Empresariais Ltda.

CNPJ: 13.758.956/0001-07

Vanessa Ferreira Da Silva Muricy - CPF: 019.274.575-13

Praça Purificação | S/N | Centro | Santo Amaro-Ba

www.pmsantoamaro.ba.ipmbrasil.org.br/

Este documento foi assinado digitalmente por SERASA Experian
EC3D2991566A0D2208C65CF1C42A7DE8

Prefeitura Municipal de Santo Amaro



m; deste, segue confrontando com Riacho do Botafogo, com os seguintes azimute plano e distância:223°55'47.02" e 0.30; até o vértice Pt870, de coordenadas N 8613382.64 m e E 531793.60 m; deste, segue confrontando com Riacho do Botafogo, com os seguintes azimute plano e distância:222°59'25.27" e 0.30; até o vértice Pt871, de coordenadas N 8613382.42 m e E 531793.40 m; deste, segue confrontando com Riacho do Botafogo, com os seguintes azimute plano e distância:222°03'3.52" e 0.30; até o vértice Pt872, de coordenadas N 8613382.20 m e E 531793.19 m; deste, segue confrontando com Riacho do Botafogo, com os seguintes azimute plano e distância:221°06'41.77" e 0.30; até o vértice Pt873, de coordenadas N 8613381.97 m e E 531793.00 m; deste, segue confrontando com Riacho do Botafogo, com os seguintes azimute plano e distância:220°10'20.03" e 0.30; até o vértice Pt874, de coordenadas N 8613381.74 m e E 531792.81 m; deste, segue confrontando com Riacho do Botafogo, com os seguintes azimute plano e distância:219°13'58.28" e 0.30; até o vértice Pt875, de coordenadas N 8613381.51 m e E 531792.62 m; deste, segue confrontando com Riacho do Botafogo, com os seguintes azimute plano e distância:218°17'36.53" e 0.30; até o vértice Pt876, de coordenadas N 8613381.28 m e E 531792.43 m; deste, segue confrontando com Riacho do Botafogo, com os seguintes azimute plano e distância:217°21'14.78" e 0.30; até o vértice Pt877, de coordenadas N 8613381.04 m e E 531792.25 m; deste, segue confrontando com Riacho do Botafogo, com os seguintes azimute plano e distância:216°24'53.04" e 0.30; até o vértice Pt878, de coordenadas N 8613380.80 m e E 531792.07 m; deste, segue confrontando com Riacho do Botafogo, com os seguintes azimute plano e distância:215°28'31.29" e 0.30; até o vértice Pt879, de coordenadas N 8613380.56 m e E 531791.90 m; deste, segue confrontando com Riacho do Botafogo, com os seguintes azimute plano e distância:214°32'9.54" e 0.30; até o vértice Pt880, de coordenadas N 8613380.31 m e E 531791.73 m; deste, segue confrontando com Riacho do Botafogo, com os seguintes azimute plano e distância:213°35'47.79" e 0.30; até o vértice Pt881, de coordenadas N 8613380.06 m e E 531791.56 m; deste, segue confrontando com Riacho do Botafogo, com os seguintes azimute plano e distância:214°32'38.36" e 0.62; até o vértice Pt882, de coordenadas N 8613379.55 m e E 531791.21 m; deste, segue confrontando com Riacho do Botafogo, com os seguintes azimute plano e distância:213°32'57.94" e 0.62; até o vértice Pt883, de coordenadas N 8613379.03 m e E 531790.87 m; deste, segue confrontando com Riacho do Botafogo, com os seguintes azimute plano e distância:212°33'17.52" e 0.62; até o vértice Pt884, de coordenadas N 8613378.51 m e E 531790.53 m; deste, segue confrontando com Riacho do Botafogo, com os seguintes azimute plano e distância:211°33'37.11" e 0.62; até o vértice Pt885, de coordenadas N 8613377.98 m e E 531790.21 m; deste, segue confrontando com Riacho do Botafogo, com os seguintes azimute plano e distância:210°33'56.69" e 0.62; até o vértice Pt886, de coordenadas N 8613377.44 m e E 531789.89 m; deste, segue confrontando com Riacho do Botafogo, com os seguintes azimute plano e distância:209°34'16.27" e 0.62; até o vértice Pt887, de coordenadas N 8613376.90 m e E 531789.58 m; deste, segue confrontando com Riacho do Botafogo, com os seguintes azimute plano e distância:208°34'35.85" e 0.62; até o vértice Pt888, de coordenadas N 8613376.36 m e E 531789.29 m; deste, segue confrontando com Riacho do Botafogo, com os seguintes azimute plano e distância:207°34'55.43" e 0.62; até o vértice Pt889, de coordenadas N 8613375.81 m e E 531789.00 m; deste, segue confrontando com Riacho do Botafogo, com os seguintes azimute plano e distância:206°35'15.01" e 0.62; até o vértice Pt890, de coordenadas N 8613375.25 m e E 531788.72 m; deste, segue confrontando com Riacho do Botafogo, com os seguintes azimute plano e distância:205°35'34.60" e 0.62; até o vértice Pt891, de coordenadas N 8613374.69 m e E 531788.45 m; deste, segue confrontando com Riacho do Botafogo, com os seguintes azimute plano e distância:203°38'15.62" e 0.61; até o vértice Pt892, de coordenadas N 8613374.13 m e E 531788.21

Rede Ganha Tempo De Serviços Empresariais Ltda.

CNPJ: 13.758.956/0001-07

Vanessa Ferreira Da Silva Muricy - CPF: 019.274.575-13

Praça Purificação | S/N | Centro | Santo Amaro-Ba

www.pmsantoamaro.ba.ipmbrasil.org.br/

Este documento foi assinado digitalmente por SERASA Experian
EC3D2991566A0D2208C65CF1C42A7DE8

Prefeitura Municipal de Santo Amaro



m; deste, segue confrontando com Riacho do Botafogo, com os seguintes azimute plano e distância:202°39'25.34" e 0.61; até o vértice Pt893, de coordenadas N 8613373.56 m e E 531787.97 m; deste, segue confrontando com Riacho do Botafogo, com os seguintes azimute plano e distância:201°40'35.07" e 0.61; até o vértice Pt894, de coordenadas N 8613372.99 m e E 531787.74 m; deste, segue confrontando com Riacho do Botafogo, com os seguintes azimute plano e distância:200°41'44.79" e 0.61; até o vértice Pt895, de coordenadas N 8613372.41 m e E 531787.53 m; deste, segue confrontando com Riacho do Botafogo, com os seguintes azimute plano e distância:199°42'54.52" e 0.61; até o vértice Pt896, de coordenadas N 8613371.83 m e E 531787.32 m; deste, segue confrontando com Riacho do Botafogo, com os seguintes azimute plano e distância:198°44'4.25" e 0.61; até o vértice Pt897, de coordenadas N 8613371.25 m e E 531787.12 m; deste, segue confrontando com Riacho do Botafogo, com os seguintes azimute plano e distância:197°45'13.97" e 0.61; até o vértice Pt898, de coordenadas N 8613370.67 m e E 531786.93 m; deste, segue confrontando com Riacho do Botafogo, com os seguintes azimute plano e distância:196°46'23.70" e 0.61; até o vértice Pt899, de coordenadas N 8613370.08 m e E 531786.76 m; deste, segue confrontando com Riacho do Botafogo, com os seguintes azimute plano e distância:195°47'33.42" e 0.61; até o vértice Pt900, de coordenadas N 8613369.49 m e E 531786.59 m; deste, segue confrontando com Riacho do Botafogo, com os seguintes azimute plano e distância:194°48'43.15" e 0.61; até o vértice Pt901, de coordenadas N 8613368.89 m e E 531786.43 m; deste, segue confrontando com Riacho do Botafogo, com os seguintes azimute plano e distância:193°49'52.88" e 0.61; até o vértice Pt902, de coordenadas N 8613368.30 m e E 531786.28 m; deste, segue confrontando com Riacho do Botafogo, com os seguintes azimute plano e distância:192°51'2.60" e 0.61; até o vértice Pt903, de coordenadas N 8613367.70 m e E 531786.15 m; deste, segue confrontando com Riacho do Botafogo, com os seguintes azimute plano e distância:192°04'18.14" e 0.29; até o vértice Pt904, de coordenadas N 8613367.42 m e E 531786.09 m; deste, segue confrontando com Riacho do Botafogo, com os seguintes azimute plano e distância:191°04'32.52" e 0.29; até o vértice Pt905, de coordenadas N 8613367.14 m e E 531786.03 m; deste, segue confrontando com Riacho do Botafogo, com os seguintes azimute plano e distância:190°04'46.90" e 0.29; até o vértice Pt906, de coordenadas N 8613366.85 m e E 531785.98 m; deste, segue confrontando com Riacho do Botafogo, com os seguintes azimute plano e distância:189°05'1.27" e 0.29; até o vértice Pt907, de coordenadas N 8613366.57 m e E 531785.94 m; deste, segue confrontando com Riacho do Botafogo, com os seguintes azimute plano e distância:188°05'15.65" e 0.29; até o vértice Pt908, de coordenadas N 8613366.29 m e E 531785.90 m; deste, segue confrontando com Riacho do Botafogo, com os seguintes azimute plano e distância:187°05'30.03" e 0.29; até o vértice Pt909, de coordenadas N 8613366.00 m e E 531785.86 m; deste, segue confrontando com Riacho do Botafogo, com os seguintes azimute plano e distância:186°05'44.41" e 0.29; até o vértice Pt910, de coordenadas N 8613365.72 m e E 531785.83 m; deste, segue confrontando com Riacho do Botafogo, com os seguintes azimute plano e distância:185°05'58.78" e 0.29; até o vértice Pt911, de coordenadas N 8613365.43 m e E 531785.81 m; deste, segue confrontando com Riacho do Botafogo, com os seguintes azimute plano e distância:184°06'13.16" e 0.29; até o vértice Pt912, de coordenadas N 8613365.15 m e E 531785.79 m; deste, segue confrontando com Riacho do Botafogo, com os seguintes azimute plano e distância:183°06'27.54" e 0.29; até o vértice Pt913, de coordenadas N 8613364.86 m e E 531785.77 m; deste, segue confrontando com Riacho do Botafogo, com os seguintes azimute plano e distância:182°06'41.92" e 0.29; até o vértice Pt914, de coordenadas N 8613364.58 m e E 531785.76 m; deste, segue confrontando com Riacho do Botafogo, com os seguintes azimute plano e distância:181°06'56.29" e 0.29; até o vértice Pt915, de coordenadas N 8613364.29 m e E 531785.75

Rede Ganha Tempo De Serviços Empresariais Ltda.

CNPJ: 13.758.956/0001-07

Vanessa Ferreira Da Silva Muricy - CPF: 019.274.575-13

Praça Purificação | S/N | Centro | Santo Amaro-Ba

www.pmsantoamaro.ba.ipmbrasil.org.br/

Este documento foi assinado digitalmente por SERASA Experian
EC3D2991566A0D2208C65CF1C42A7DE8

Prefeitura Municipal de Santo Amaro



m; deste, segue confrontando com Riacho do Botafogo, com os seguintes azimute plano e distância:172°02'54.23" e 1.04; até o vértice Pt916, de coordenadas N 8613363.26 m e E 531785.90 m; deste, segue confrontando com Riacho do Botafogo, com os seguintes azimute plano e distância:172°48'50.42" e 1.04; até o vértice Pt917, de coordenadas N 8613362.22 m e E 531786.03 m; deste, segue confrontando com Riacho do Botafogo, com os seguintes azimute plano e distância:173°34'46.62" e 1.04; até o vértice Pt918, de coordenadas N 8613361.18 m e E 531786.15 m; deste, segue confrontando com Riacho do Botafogo, com os seguintes azimute plano e distância:177°55'23.03" e 0.18; até o vértice Pt919, de coordenadas N 8613361.00 m e E 531786.15 m; deste, segue confrontando com Riacho do Botafogo, com os seguintes azimute plano e distância:178°53'11.75" e 0.18; até o vértice Pt920, de coordenadas N 8613360.82 m e E 531786.16 m; deste, segue confrontando com Riacho do Botafogo, com os seguintes azimute plano e distância:179°51'0.47" e 0.18; até o vértice Pt921, de coordenadas N 8613360.64 m e E 531786.16 m; deste, segue confrontando com Riacho do Botafogo, com os seguintes azimute plano e distância:180°48'49.19" e 0.18; até o vértice Pt922, de coordenadas N 8613360.46 m e E 531786.15 m; deste, segue confrontando com Riacho do Botafogo, com os seguintes azimute plano e distância:181°46'37.92" e 0.18; até o vértice Pt923, de coordenadas N 8613360.28 m e E 531786.15 m; deste, segue confrontando com Riacho do Botafogo, com os seguintes azimute plano e distância:182°44'26.64" e 0.18; até o vértice Pt924, de coordenadas N 8613360.10 m e E 531786.14 m; deste, segue confrontando com Riacho do Botafogo, com os seguintes azimute plano e distância:183°42'15.36" e 0.18; até o vértice Pt925, de coordenadas N 8613359.91 m e E 531786.13 m; deste, segue confrontando com Riacho do Botafogo, com os seguintes azimute plano e distância:184°40'4.08" e 0.18; até o vértice Pt926, de coordenadas N 8613359.73 m e E 531786.11 m; deste, segue confrontando com Riacho do Botafogo, com os seguintes azimute plano e distância:185°37'52.80" e 0.18; até o vértice Pt927, de coordenadas N 8613359.55 m e E 531786.10 m; deste, segue confrontando com Riacho do Botafogo, com os seguintes azimute plano e distância:186°35'41.52" e 0.18; até o vértice Pt928, de coordenadas N 8613359.37 m e E 531786.07 m; deste, segue confrontando com Riacho do Botafogo, com os seguintes azimute plano e distância:187°33'30.25" e 0.18; até o vértice Pt929, de coordenadas N 8613359.19 m e E 531786.05 m; deste, segue confrontando com Riacho do Botafogo, com os seguintes azimute plano e distância:188°31'18.97" e 0.18; até o vértice Pt930, de coordenadas N 8613359.01 m e E 531786.02 m; deste, segue confrontando com Riacho do Botafogo, com os seguintes azimute plano e distância:189°29'7.69" e 0.18; até o vértice Pt931, de coordenadas N 8613358.83 m e E 531785.99 m; deste, segue confrontando com Riacho do Botafogo, com os seguintes azimute plano e distância:190°26'56.41" e 0.18; até o vértice Pt932, de coordenadas N 8613358.65 m e E 531785.96 m; deste, segue confrontando com Riacho do Botafogo, com os seguintes azimute plano e distância:191°24'45.13" e 0.18; até o vértice Pt933, de coordenadas N 8613358.48 m e E 531785.93 m; deste, segue confrontando com Riacho do Botafogo, com os seguintes azimute plano e distância:192°22'33.85" e 0.18; até o vértice Pt934, de coordenadas N 8613358.30 m e E 531785.89 m; deste, segue confrontando com Riacho do Botafogo, com os seguintes azimute plano e distância:193°37'20.93" e 0.43; até o vértice Pt935, de coordenadas N 8613357.88 m e E 531785.78 m; deste, segue confrontando com Riacho do Botafogo, com os seguintes azimute plano e distância:194°36'38.70" e 0.43; até o vértice Pt936, de coordenadas N 8613357.46 m e E 531785.67 m; deste, segue confrontando com Riacho do Botafogo, com os seguintes azimute plano e distância:195°35'56.47" e 0.43; até o vértice Pt937, de coordenadas N 8613357.04 m e E 531785.56 m; deste, segue confrontando com Riacho do Botafogo, com os seguintes azimute plano e distância:196°35'14.24" e 0.43; até o vértice Pt938, de coordenadas N 8613356.62 m e E 531785.43

Rede Ganha Tempo De Serviços Empresariais Ltda.

CNPJ: 13.758.956/0001-07

Vanessa Ferreira Da Silva Muricy - CPF: 019.274.575-13

Praça Purificação | S/N | Centro | Santo Amaro-Ba

www.pmsantoamaro.ba.ipmbrasil.org.br/

Este documento foi assinado digitalmente por SERASA Experian
EC3D2991566A0D2208C65CF1C42A7DE8

Prefeitura Municipal de Santo Amaro



m; deste, segue confrontando com Riacho do Botafogo, com os seguintes azimute plano e distância:197°34'32.02" e 0.43; até o vértice Pt939, de coordenadas N 8613356.21 m e E 531785.30 m; deste, segue confrontando com Riacho do Botafogo, com os seguintes azimute plano e distância:198°33'49.79" e 0.43; até o vértice Pt940, de coordenadas N 8613355.80 m e E 531785.16 m; deste, segue confrontando com Riacho do Botafogo, com os seguintes azimute plano e distância:199°33'7.56" e 0.43; até o vértice Pt941, de coordenadas N 8613355.39 m e E 531785.02 m; deste, segue confrontando com Riacho do Botafogo, com os seguintes azimute plano e distância:195°52'51.01" e 0.59; até o vértice Pt942, de coordenadas N 8613354.82 m e E 531784.86 m; deste, segue confrontando com Riacho do Botafogo, com os seguintes azimute plano e distância:194°55'44.73" e 0.59; até o vértice Pt943, de coordenadas N 8613354.25 m e E 531784.70 m; deste, segue confrontando com Riacho do Botafogo, com os seguintes azimute plano e distância:193°58'38.45" e 0.59; até o vértice Pt944, de coordenadas N 8613353.67 m e E 531784.56 m; deste, segue confrontando com Riacho do Botafogo, com os seguintes azimute plano e distância:193°01'32.17" e 0.59; até o vértice Pt945, de coordenadas N 8613353.10 m e E 531784.43 m; deste, segue confrontando com Riacho do Botafogo, com os seguintes azimute plano e distância:192°04'25.89" e 0.59; até o vértice Pt946, de coordenadas N 8613352.52 m e E 531784.30 m; deste, segue confrontando com Riacho do Botafogo, com os seguintes azimute plano e distância:191°07'19.61" e 0.59; até o vértice Pt947, de coordenadas N 8613351.93 m e E 531784.19 m; deste, segue confrontando com Riacho do Botafogo, com os seguintes azimute plano e distância:190°10'13.33" e 0.59; até o vértice Pt948, de coordenadas N 8613351.35 m e E 531784.09 m; deste, segue confrontando com Riacho do Botafogo, com os seguintes azimute plano e distância:189°13'7.05" e 0.59; até o vértice Pt949, de coordenadas N 8613350.77 m e E 531783.99 m; deste, segue confrontando com Riacho do Botafogo, com os seguintes azimute plano e distância:181°26'48.91" e 0.14; até o vértice Pt950, de coordenadas N 8613350.63 m e E 531783.99 m; deste, segue confrontando com Riacho do Botafogo, com os seguintes azimute plano e distância:182°26'28.99" e 0.14; até o vértice Pt951, de coordenadas N 8613350.49 m e E 531783.98 m; deste, segue confrontando com Riacho do Botafogo, com os seguintes azimute plano e distância:183°26'9.07" e 0.14; até o vértice Pt952, de coordenadas N 8613350.35 m e E 531783.97 m; deste, segue confrontando com Riacho do Botafogo, com os seguintes azimute plano e distância:184°25'49.14" e 0.14; até o vértice Pt953, de coordenadas N 8613350.21 m e E 531783.96 m; deste, segue confrontando com Riacho do Botafogo, com os seguintes azimute plano e distância:185°25'29.22" e 0.14; até o vértice Pt954, de coordenadas N 8613350.07 m e E 531783.95 m; deste, segue confrontando com Riacho do Botafogo, com os seguintes azimute plano e distância:186°25'9.29" e 0.14; até o vértice Pt955, de coordenadas N 8613349.93 m e E 531783.93 m; deste, segue confrontando com Riacho do Botafogo, com os seguintes azimute plano e distância:187°24'49.37" e 0.14; até o vértice Pt956, de coordenadas N 8613349.80 m e E 531783.92 m; deste, segue confrontando com Riacho do Botafogo, com os seguintes azimute plano e distância:188°24'29.45" e 0.14; até o vértice Pt957, de coordenadas N 8613349.66 m e E 531783.89 m; deste, segue confrontando com Riacho do Botafogo, com os seguintes azimute plano e distância:189°24'9.52" e 0.14; até o vértice Pt958, de coordenadas N 8613349.52 m e E 531783.87 m; deste, segue confrontando com Riacho do Botafogo, com os seguintes azimute plano e distância:190°23'49.60" e 0.14; até o vértice Pt959, de coordenadas N 8613349.38 m e E 531783.85 m; deste, segue confrontando com Riacho do Botafogo, com os seguintes azimute plano e distância:191°23'29.68" e 0.14; até o vértice Pt960, de coordenadas N 8613349.25 m e E 531783.82 m; deste, segue confrontando com Riacho do Botafogo, com os seguintes azimute plano e distância:192°23'9.75" e 0.14; até o vértice Pt961, de coordenadas N 8613349.11 m e E 531783.79

Rede Ganha Tempo De Serviços Empresariais Ltda.

CNPJ: 13.758.956/0001-07

Vanessa Ferreira Da Silva Muricy - CPF: 019.274.575-13

Praça Purificação | S/N | Centro | Santo Amaro-Ba

www.pmsantoamaro.ba.ipmbrasil.org.br/

Este documento foi assinado digitalmente por SERASA Experian
EC3D2991566A0D2208C65CF1C42A7DE8

Prefeitura Municipal de Santo Amaro



m; deste, segue confrontando com Riacho do Botafogo, com os seguintes azimute plano e distância:193°22'49.83" e 0.14; até o vértice Pt962, de coordenadas N 8613348.98 m e E 531783.76 m; deste, segue confrontando com Riacho do Botafogo, com os seguintes azimute plano e distância:194°22'29.90" e 0.14; até o vértice Pt963, de coordenadas N 8613348.84 m e E 531783.72 m; deste, segue confrontando com Riacho do Botafogo, com os seguintes azimute plano e distância:195°22'9.98" e 0.14; até o vértice Pt964, de coordenadas N 8613348.71 m e E 531783.69 m; deste, segue confrontando com Riacho do Botafogo, com os seguintes azimute plano e distância:196°21'50.05" e 0.14; até o vértice Pt965, de coordenadas N 8613348.57 m e E 531783.65 m; deste, segue confrontando com Riacho do Botafogo, com os seguintes azimute plano e distância:197°21'30.13" e 0.14; até o vértice Pt966, de coordenadas N 8613348.44 m e E 531783.61 m; deste, segue confrontando com Riacho do Botafogo, com os seguintes azimute plano e distância:198°21'10.21" e 0.14; até o vértice Pt967, de coordenadas N 8613348.31 m e E 531783.56 m; deste, segue confrontando com Riacho do Botafogo, com os seguintes azimute plano e distância:199°20'50.28" e 0.14; até o vértice Pt968, de coordenadas N 8613348.18 m e E 531783.52 m; deste, segue confrontando com Riacho do Botafogo, com os seguintes azimute plano e distância:200°20'30.36" e 0.14; até o vértice Pt969, de coordenadas N 8613348.05 m e E 531783.47 m; deste, segue confrontando com Riacho do Botafogo, com os seguintes azimute plano e distância:201°20'10.44" e 0.14; até o vértice Pt970, de coordenadas N 8613347.92 m e E 531783.42 m; deste, segue confrontando com Riacho do Botafogo, com os seguintes azimute plano e distância:202°19'50.51" e 0.14; até o vértice Pt971, de coordenadas N 8613347.79 m e E 531783.36 m; deste, segue confrontando com Riacho do Botafogo, com os seguintes azimute plano e distância:203°19'30.59" e 0.14; até o vértice Pt972, de coordenadas N 8613347.66 m e E 531783.31 m; deste, segue confrontando com Riacho do Botafogo, com os seguintes azimute plano e distância:204°19'10.66" e 0.14; até o vértice Pt973, de coordenadas N 8613347.54 m e E 531783.25 m; deste, segue confrontando com Riacho do Botafogo, com os seguintes azimute plano e distância:205°18'50.74" e 0.14; até o vértice Pt974, de coordenadas N 8613347.41 m e E 531783.19 m; deste, segue confrontando com Riacho do Botafogo, com os seguintes azimute plano e distância:206°18'30.82" e 0.14; até o vértice Pt975, de coordenadas N 8613347.29 m e E 531783.13 m; deste, segue confrontando com Riacho do Botafogo, com os seguintes azimute plano e distância:207°18'10.89" e 0.14; até o vértice Pt976, de coordenadas N 8613347.16 m e E 531783.07 m; deste, segue confrontando com Riacho do Botafogo, com os seguintes azimute plano e distância:208°17'50.97" e 0.14; até o vértice Pt977, de coordenadas N 8613347.04 m e E 531783.00 m; deste, segue confrontando com Riacho do Botafogo, com os seguintes azimute plano e distância:209°17'31.04" e 0.14; até o vértice Pt978, de coordenadas N 8613346.92 m e E 531782.93 m; deste, segue confrontando com Riacho do Botafogo, com os seguintes azimute plano e distância:210°17'11.12" e 0.14; até o vértice Pt979, de coordenadas N 8613346.80 m e E 531782.86 m; deste, segue confrontando com Riacho do Botafogo, com os seguintes azimute plano e distância:211°16'51.20" e 0.14; até o vértice Pt980, de coordenadas N 8613346.68 m e E 531782.79 m; deste, segue confrontando com Riacho do Botafogo, com os seguintes azimute plano e distância:212°16'31.27" e 0.14; até o vértice Pt981, de coordenadas N 8613346.56 m e E 531782.72 m; deste, segue confrontando com Riacho do Botafogo, com os seguintes azimute plano e distância:207°05'25.90" e 0.54; até o vértice Pt982, de coordenadas N 8613346.08 m e E 531782.47 m; deste, segue confrontando com Riacho do Botafogo, com os seguintes azimute plano e distância:208°04'36.40" e 0.54; até o vértice Pt983, de coordenadas N 8613345.61 m e E 531782.22 m; deste, segue confrontando com Riacho do Botafogo, com os seguintes azimute plano e distância:209°03'46.90" e 0.54; até o vértice Pt984, de coordenadas N 8613345.14 m e E 531781.96

Rede Ganha Tempo De Serviços Empresariais Ltda.

CNPJ: 13.758.956/0001-07

Vanessa Ferreira Da Silva Muricy - CPF: 019.274.575-13

Praça Purificação | S/N | Centro | Santo Amaro-Ba

www.pmsantoamaro.ba.ipmbrasil.org.br/

Este documento foi assinado digitalmente por SERASA Experian
EC3D2991566A0D2208C65CF1C42A7DE8

Prefeitura Municipal de Santo Amaro



m; deste, segue confrontando com Riacho do Botafogo, com os seguintes azimute plano e distância:210°02'57.40" e 0.54; até o vértice Pt985, de coordenadas N 8613344.68 m e E 531781.69 m; deste, segue confrontando com Riacho do Botafogo, com os seguintes azimute plano e distância:211°02'7.90" e 0.54; até o vértice Pt986, de coordenadas N 8613344.22 m e E 531781.42 m; deste, segue confrontando com Riacho do Botafogo, com os seguintes azimute plano e distância:212°01'18.40" e 0.54; até o vértice Pt987, de coordenadas N 8613343.77 m e E 531781.13 m; deste, segue confrontando com Riacho do Botafogo, com os seguintes azimute plano e distância:213°00'28.90" e 0.54; até o vértice Pt988, de coordenadas N 8613343.32 m e E 531780.84 m; deste, segue confrontando com Riacho do Botafogo, com os seguintes azimute plano e distância:213°59'39.40" e 0.54; até o vértice Pt989, de coordenadas N 8613342.88 m e E 531780.54 m; deste, segue confrontando com Riacho do Botafogo, com os seguintes azimute plano e distância:214°58'49.90" e 0.54; até o vértice Pt990, de coordenadas N 8613342.44 m e E 531780.23 m; deste, segue confrontando com Riacho do Botafogo, com os seguintes azimute plano e distância:215°58'0.40" e 0.54; até o vértice Pt991, de coordenadas N 8613342.00 m e E 531779.92 m; deste, segue confrontando com Riacho do Botafogo, com os seguintes azimute plano e distância:216°57'10.90" e 0.54; até o vértice Pt992, de coordenadas N 8613341.58 m e E 531779.60 m; deste, segue confrontando com Riacho do Botafogo, com os seguintes azimute plano e distância:217°56'21.40" e 0.54; até o vértice Pt993, de coordenadas N 8613341.15 m e E 531779.27 m; deste, segue confrontando com Riacho do Botafogo, com os seguintes azimute plano e distância:218°55'31.90" e 0.54; até o vértice Pt994, de coordenadas N 8613340.74 m e E 531778.93 m; deste, segue confrontando com Riacho do Botafogo, com os seguintes azimute plano e distância:220°05'46.15" e 1.05; até o vértice Pt995, de coordenadas N 8613339.93 m e E 531778.25 m; deste, segue confrontando com Riacho do Botafogo, com os seguintes azimute plano e distância:219°13'10.99" e 1.05; até o vértice Pt996, de coordenadas N 8613339.12 m e E 531777.59 m; deste, segue confrontando com Riacho do Botafogo, com os seguintes azimute plano e distância:218°20'35.82" e 1.05; até o vértice Pt997, de coordenadas N 8613338.29 m e E 531776.94 m; deste, segue confrontando com Riacho do Botafogo, com os seguintes azimute plano e distância:217°28'0.65" e 1.05; até o vértice Pt998, de coordenadas N 8613337.46 m e E 531776.30 m; deste, segue confrontando com Riacho do Botafogo, com os seguintes azimute plano e distância:216°35'25.49" e 1.05; até o vértice Pt999, de coordenadas N 8613336.61 m e E 531775.67 m; deste, segue confrontando com Riacho do Botafogo, com os seguintes azimute plano e distância:215°42'50.32" e 1.05; até o vértice Pt1000, de coordenadas N 8613335.76 m e E 531775.06 m; deste, segue confrontando com Riacho do Botafogo, com os seguintes azimute plano e distância:214°50'15.16" e 1.05; até o vértice Pt1001, de coordenadas N 8613334.89 m e E 531774.45 m; deste, segue confrontando com Riacho do Botafogo, com os seguintes azimute plano e distância:213°57'39.99" e 1.05; até o vértice Pt1002, de coordenadas N 8613334.02 m e E 531773.87 m; deste, segue confrontando com Riacho do Botafogo, com os seguintes azimute plano e distância:214°42'52.45" e 0.60; até o vértice Pt1003, de coordenadas N 8613333.53 m e E 531773.53 m; deste, segue confrontando com Riacho do Botafogo, com os seguintes azimute plano e distância:213°44'43.37" e 0.60; até o vértice Pt1004, de coordenadas N 8613333.04 m e E 531773.20 m; deste, segue confrontando com Riacho do Botafogo, com os seguintes azimute plano e distância:212°46'34.29" e 0.60; até o vértice Pt1005, de coordenadas N 8613332.53 m e E 531772.87 m; deste, segue confrontando com Riacho do Botafogo, com os seguintes azimute plano e distância:211°48'25.20" e 0.60; até o vértice Pt1006, de coordenadas N 8613332.03 m e E 531772.56 m; deste, segue confrontando com Riacho do Botafogo, com os seguintes azimute plano e distância:210°50'16.12" e 0.60; até o vértice Pt1007, de coordenadas N 8613331.52 m e E

Rede Ganha Tempo De Serviços Empresariais Ltda.

CNPJ: 13.758.956/0001-07

Vanessa Ferreira Da Silva Muricy - CPF: 019.274.575-13

Praça Purificação | S/N | Centro | Santo Amaro-Ba

www.pmsantoamaro.ba.ipmbrasil.org.br/

Este documento foi assinado digitalmente por SERASA Experian
EC3D2991566A0D2208C65CF1C42A7DE8

Prefeitura Municipal de Santo Amaro



531772.25 m; deste, segue confrontando com Riacho do Botafogo, com os seguintes azimute plano e distância:209°52'7.03" e 0.60; até o vértice Pt1008, de coordenadas N 8613331.00 m e E 531771.96 m; deste, segue confrontando com Riacho do Botafogo, com os seguintes azimute plano e distância:208°53'57.95" e 0.60; até o vértice Pt1009, de coordenadas N 8613330.48 m e E 531771.67 m; deste, segue confrontando com Riacho do Botafogo, com os seguintes azimute plano e distância:207°55'48.87" e 0.60; até o vértice Pt1010, de coordenadas N 8613329.95 m e E 531771.39 m; deste, segue confrontando com Riacho do Botafogo, com os seguintes azimute plano e distância:206°57'39.78" e 0.60; até o vértice Pt1011, de coordenadas N 8613329.42 m e E 531771.12 m; deste, segue confrontando com Riacho do Botafogo, com os seguintes azimute plano e distância:205°59'30.70" e 0.60; até o vértice Pt1012, de coordenadas N 8613328.88 m e E 531770.86 m; deste, segue confrontando com Riacho do Botafogo, com os seguintes azimute plano e distância:205°01'21.61" e 0.60; até o vértice Pt1013, de coordenadas N 8613328.34 m e E 531770.60 m; deste, segue confrontando com Riacho do Botafogo, com os seguintes azimute plano e distância:204°03'12.53" e 0.60; até o vértice Pt1014, de coordenadas N 8613327.80 m e E 531770.36 m; deste, segue confrontando com Riacho do Botafogo, com os seguintes azimute plano e distância:203°05'3.45" e 0.60; até o vértice Pt1015, de coordenadas N 8613327.25 m e E 531770.13 m; deste, segue confrontando com Riacho do Botafogo, com os seguintes azimute plano e distância:202°06'54.36" e 0.60; até o vértice Pt1016, de coordenadas N 8613326.70 m e E 531769.90 m; deste, segue confrontando com Riacho do Botafogo, com os seguintes azimute plano e distância:201°08'45.28" e 0.60; até o vértice Pt1017, de coordenadas N 8613326.14 m e E 531769.69 m; deste, segue confrontando com Riacho do Botafogo, com os seguintes azimute plano e distância:200°10'36.19" e 0.60; até o vértice Pt1018, de coordenadas N 8613325.58 m e E 531769.48 m; deste, segue confrontando com Riacho do Botafogo, com os seguintes azimute plano e distância:199°12'27.11" e 0.60; até o vértice Pt1019, de coordenadas N 8613325.02 m e E 531769.29 m; deste, segue confrontando com Riacho do Botafogo, com os seguintes azimute plano e distância:198°14'18.03" e 0.60; até o vértice Pt1020, de coordenadas N 8613324.45 m e E 531769.10 m; deste, segue confrontando com Riacho do Botafogo, com os seguintes azimute plano e distância:197°16'8.94" e 0.60; até o vértice Pt1021, de coordenadas N 8613323.88 m e E 531768.92 m; deste, segue confrontando com Riacho do Botafogo, com os seguintes azimute plano e distância:196°17'59.86" e 0.60; até o vértice Pt1022, de coordenadas N 8613323.31 m e E 531768.76 m; deste, segue confrontando com Riacho do Botafogo, com os seguintes azimute plano e distância:195°19'50.77" e 0.60; até o vértice Pt1023, de coordenadas N 8613322.73 m e E 531768.60 m; deste, segue confrontando com Riacho do Botafogo, com os seguintes azimute plano e distância:194°21'41.69" e 0.51; até o vértice Pt1024, de coordenadas N 8613322.24 m e E 531768.47 m; deste, segue confrontando com Riacho do Botafogo, com os seguintes azimute plano e distância:244°22'19.78" e 0.16; até o vértice Pt1025, de coordenadas N 8613322.17 m e E 531768.33 m; deste, segue confrontando com Riacho do Botafogo, com os seguintes azimute plano e distância:194°40'6.17" e 1.70; até o vértice Pt1026, de coordenadas N 8613320.53 m e E 531767.90 m; deste, segue confrontando com Riacho do Botafogo, com os seguintes azimute plano e distância:193°49'20.63" e 0.85; até o vértice Pt1027, de coordenadas N 8613319.70 m e E 531767.69 m; deste, segue confrontando com Riacho do Botafogo, com os seguintes azimute plano e distância:193°49'20.63" e 0.85; até o vértice Pt1028, de coordenadas N 8613318.88 m e E 531767.49 m; deste, segue confrontando com Riacho do Botafogo, com os seguintes azimute plano e distância:192°58'35.09" e 0.51; até o vértice Pt1029, de coordenadas N 8613318.38 m e E 531767.37 m; deste, segue confrontando com Riacho do Botafogo, com os seguintes azimute plano e distância:192°58'35.09" e 1.19; até o vértice Pt1030, de coordenadas N 8613317.22 m e E

Rede Ganha Tempo De Serviços Empresariais Ltda.

CNPJ: 13.758.956/0001-07

Vanessa Ferreira Da Silva Muricy - CPF: 019.274.575-13

Praça Purificação | S/N | Centro | Santo Amaro-Ba

www.pmsantoamaro.ba.ipmbrasil.org.br/

Este documento foi assinado digitalmente por SERASA Experian
EC3D2991566A0D2208C65CF1C42A7DE8

Prefeitura Municipal de Santo Amaro



531767.11 m; deste, segue confrontando com Riacho do Botafogo, com os seguintes azimute plano e distância:192°07'49.54" e 1.70; até o vértice Pt1031, de coordenadas N 8613315.56 m e E 531766.75 m; deste, segue confrontando com Riacho do Botafogo, com os seguintes azimute plano e distância:191°17'4.00" e 1.70; até o vértice Pt1032, de coordenadas N 8613313.89 m e E 531766.42 m; deste, segue confrontando com Riacho do Botafogo, com os seguintes azimute plano e distância:182°20'17.77" e 0.12; até o vértice Pt1033, de coordenadas N 8613313.78 m e E 531766.41 m; deste, segue confrontando com Riacho do Botafogo, com os seguintes azimute plano e distância:183°19'0.62" e 0.03; até o vértice Pt1034, de coordenadas N 8613313.75 m e E 531766.41 m; deste, segue confrontando com Riacho do Botafogo, com os seguintes azimute plano e distância:183°19'0.62" e 0.09; até o vértice Pt1035, de coordenadas N 8613313.66 m e E 531766.41 m; deste, segue confrontando com Riacho do Botafogo, com os seguintes azimute plano e distância:184°17'43.47" e 0.07; até o vértice Pt1036, de coordenadas N 8613313.59 m e E 531766.40 m; deste, segue confrontando com Riacho do Botafogo, com os seguintes azimute plano e distância:184°17'43.47" e 0.05; até o vértice Pt1037, de coordenadas N 8613313.54 m e E 531766.40 m; deste, segue confrontando com Riacho do Botafogo, com os seguintes azimute plano e distância:185°16'26.33" e 0.06; até o vértice Pt1038, de coordenadas N 8613313.49 m e E 531766.39 m; deste, segue confrontando com Riacho do Botafogo, com os seguintes azimute plano e distância:185°16'26.33" e 0.06; até o vértice Pt1039, de coordenadas N 8613313.43 m e E 531766.39 m; deste, segue confrontando com Riacho do Botafogo, com os seguintes azimute plano e distância:186°15'9.18" e 0.06; até o vértice Pt1040, de coordenadas N 8613313.37 m e E 531766.38 m; deste, segue confrontando com Riacho do Botafogo, com os seguintes azimute plano e distância:186°15'9.18" e 0.06; até o vértice Pt1041, de coordenadas N 8613313.31 m e E 531766.37 m; deste, segue confrontando com Riacho do Botafogo, com os seguintes azimute plano e distância:187°13'52.03" e 0.06; até o vértice Pt1042, de coordenadas N 8613313.25 m e E 531766.37 m; deste, segue confrontando com Riacho do Botafogo, com os seguintes azimute plano e distância:187°13'52.03" e 0.06; até o vértice Pt1043, de coordenadas N 8613313.20 m e E 531766.36 m; deste, segue confrontando com Riacho do Botafogo, com os seguintes azimute plano e distância:188°12'34.88" e 0.12; até o vértice Pt1044, de coordenadas N 8613313.08 m e E 531766.34 m; deste, segue confrontando com Riacho do Botafogo, com os seguintes azimute plano e distância:189°11'17.74" e 0.02; até o vértice Pt1045, de coordenadas N 8613313.06 m e E 531766.34 m; deste, segue confrontando com Riacho do Botafogo, com os seguintes azimute plano e distância:189°11'17.74" e 0.10; até o vértice Pt1046, de coordenadas N 8613312.96 m e E 531766.32 m; deste, segue confrontando com Riacho do Botafogo, com os seguintes azimute plano e distância:190°10'0.59" e 0.12; até o vértice Pt1047, de coordenadas N 8613312.85 m e E 531766.30 m; deste, segue confrontando com Riacho do Botafogo, com os seguintes azimute plano e distância:191°08'43.44" e 0.12; até o vértice Pt1048, de coordenadas N 8613312.73 m e E 531766.28 m; deste, segue confrontando com Riacho do Botafogo, com os seguintes azimute plano e distância:192°07'26.30" e 0.12; até o vértice Pt1049, de coordenadas N 8613312.62 m e E 531766.26 m; deste, segue confrontando com Riacho do Botafogo, com os seguintes azimute plano e distância:193°06'9.15" e 0.12; até o vértice Pt1050, de coordenadas N 8613312.51 m e E 531766.23 m; deste, segue confrontando com Riacho do Botafogo, com os seguintes azimute plano e distância:194°04'52.00" e 0.12; até o vértice Pt1051, de coordenadas N 8613312.39 m e E 531766.20 m; deste, segue confrontando com Riacho do Botafogo, com os seguintes azimute plano e distância:195°03'34.85" e 0.09; até o vértice Pt1052, de coordenadas N 8613312.31 m e E 531766.18 m; deste, segue confrontando com Riacho do Botafogo, com os seguintes azimute plano e distância:195°03'34.85" e 0.03; até o vértice Pt1053, de coordenadas N 8613312.28 m e E

Rede Ganha Tempo De Serviços Empresariais Ltda.

CNPJ: 13.758.956/0001-07

Vanessa Ferreira Da Silva Muricy - CPF: 019.274.575-13

Praça Purificação | S/N | Centro | Santo Amaro-Ba

www.pmsantoamaro.ba.ipmbrasil.org.br/

Este documento foi assinado digitalmente por SERASA Experian
EC3D2991566A0D2208C65CF1C42A7DE8

Prefeitura Municipal de Santo Amaro



531766.17 m; deste, segue confrontando com Riacho do Botafogo, com os seguintes azimute plano e distância:196°02'17.71" e 0.12; até o vértice Pt1054, de coordenadas N 8613312.17 m e E 531766.14 m; deste, segue confrontando com Riacho do Botafogo, com os seguintes azimute plano e distância:197°01'0.56" e 0.06; até o vértice Pt1055, de coordenadas N 8613312.11 m e E 531766.12 m; deste, segue confrontando com Riacho do Botafogo, com os seguintes azimute plano e distância:197°01'0.56" e 0.06; até o vértice Pt1056, de coordenadas N 8613312.06 m e E 531766.10 m; deste, segue confrontando com Riacho do Botafogo, com os seguintes azimute plano e distância:197°59'43.41" e 0.06; até o vértice Pt1057, de coordenadas N 8613312.00 m e E 531766.09 m; deste, segue confrontando com Riacho do Botafogo, com os seguintes azimute plano e distância:197°59'43.41" e 0.06; até o vértice Pt1058, de coordenadas N 8613311.94 m e E 531766.07 m; deste, segue confrontando com Riacho do Botafogo, com os seguintes azimute plano e distância:198°58'26.27" e 0.12; até o vértice Pt1059, de coordenadas N 8613311.83 m e E 531766.03 m; deste, segue confrontando com Riacho do Botafogo, com os seguintes azimute plano e distância:199°57'9.12" e 0.12; até o vértice Pt1060, de coordenadas N 8613311.72 m e E 531765.99 m; deste, segue confrontando com Riacho do Botafogo, com os seguintes azimute plano e distância:200°55'51.97" e 0.04; até o vértice Pt1061, de coordenadas N 8613311.69 m e E 531765.98 m; deste, segue confrontando com Riacho do Botafogo, com os seguintes azimute plano e distância:200°55'51.97" e 0.08; até o vértice Pt1062, de coordenadas N 8613311.61 m e E 531765.95 m; deste, segue confrontando com Riacho do Botafogo, com os seguintes azimute plano e distância:201°54'34.82" e 0.12; até o vértice Pt1063, de coordenadas N 8613311.51 m e E 531765.91 m; deste, segue confrontando com Riacho do Botafogo, com os seguintes azimute plano e distância:202°53'17.68" e 0.12; até o vértice Pt1064, de coordenadas N 8613311.40 m e E 531765.86 m; deste, segue confrontando com Riacho do Botafogo, com os seguintes azimute plano e distância:203°52'0.53" e 0.12; até o vértice Pt1065, de coordenadas N 8613311.29 m e E 531765.81 m; deste, segue confrontando com Riacho do Botafogo, com os seguintes azimute plano e distância:204°50'43.38" e 0.12; até o vértice Pt1066, de coordenadas N 8613311.18 m e E 531765.76 m; deste, segue confrontando com Riacho do Botafogo, com os seguintes azimute plano e distância:205°49'26.24" e 0.12; até o vértice Pt1067, de coordenadas N 8613311.08 m e E 531765.71 m; deste, segue confrontando com Riacho do Botafogo, com os seguintes azimute plano e distância:206°48'9.09" e 0.12; até o vértice Pt1068, de coordenadas N 8613310.98 m e E 531765.66 m; deste, segue confrontando com Riacho do Botafogo, com os seguintes azimute plano e distância:207°46'51.94" e 0.06; até o vértice Pt1069, de coordenadas N 8613310.92 m e E 531765.63 m; deste, segue confrontando com Riacho do Botafogo, com os seguintes azimute plano e distância:207°46'51.94" e 0.06; até o vértice Pt1070, de coordenadas N 8613310.87 m e E 531765.60 m; deste, segue confrontando com Riacho do Botafogo, com os seguintes azimute plano e distância:208°45'34.79" e 0.06; até o vértice Pt1071, de coordenadas N 8613310.82 m e E 531765.58 m; deste, segue confrontando com Riacho do Botafogo, com os seguintes azimute plano e distância:208°45'34.79" e 0.06; até o vértice Pt1072, de coordenadas N 8613310.77 m e E 531765.55 m; deste, segue confrontando com Riacho do Botafogo, com os seguintes azimute plano e distância:209°44'17.65" e 0.12; até o vértice Pt1073, de coordenadas N 8613310.67 m e E 531765.49 m; deste, segue confrontando com Riacho do Botafogo, com os seguintes azimute plano e distância:210°43'0.50" e 0.04; até o vértice Pt1074, de coordenadas N 8613310.63 m e E 531765.47 m; deste, segue confrontando com Riacho do Botafogo, com os seguintes azimute plano e distância:210°43'0.50" e 0.08; até o vértice Pt1075, de coordenadas N 8613310.57 m e E 531765.43 m; deste, segue confrontando com Riacho do Botafogo, com os seguintes azimute plano e distância:211°41'43.35" e 0.12; até o vértice Pt1076, de coordenadas N 8613310.47 m e E

Rede Ganha Tempo De Serviços Empresariais Ltda.

CNPJ: 13.758.956/0001-07

Vanessa Ferreira Da Silva Muricy - CPF: 019.274.575-13

Praça Purificação | S/N | Centro | Santo Amaro-Ba

www.pmsantoamaro.ba.ipmbrasil.org.br/

Este documento foi assinado digitalmente por SERASA Experian
EC3D2991566A0D2208C65CF1C42A7DE8

Prefeitura Municipal de Santo Amaro



531765.37 m; deste, segue confrontando com Riacho do Botafogo, com os seguintes azimute plano e distância:212°40'26.20" e 0.12; até o vértice Pt1077, de coordenadas N 8613310.37 m e E 531765.31 m; deste, segue confrontando com Riacho do Botafogo, com os seguintes azimute plano e distância:213°39'9.06" e 0.12; até o vértice Pt1078, de coordenadas N 8613310.27 m e E 531765.24 m; deste, segue confrontando com Riacho do Botafogo, com os seguintes azimute plano e distância:214°37'51.91" e 0.12; até o vértice Pt1079, de coordenadas N 8613310.18 m e E 531765.18 m; deste, segue confrontando com Riacho do Botafogo, com os seguintes azimute plano e distância:215°36'34.76" e 0.03; até o vértice Pt1080, de coordenadas N 8613310.15 m e E 531765.16 m; deste, segue confrontando com Riacho do Botafogo, com os seguintes azimute plano e distância:215°36'34.76" e 0.09; até o vértice Pt1081, de coordenadas N 8613310.08 m e E 531765.11 m; deste, segue confrontando com Riacho do Botafogo, com os seguintes azimute plano e distância:216°35'17.62" e 0.09; até o vértice Pt1082, de coordenadas N 8613310.01 m e E 531765.05 m; deste, segue confrontando com Riacho do Botafogo, com os seguintes azimute plano e distância:216°35'17.61" e 0.03; até o vértice Pt1083, de coordenadas N 8613309.99 m e E 531765.04 m; deste, segue confrontando com Riacho do Botafogo, com os seguintes azimute plano e distância:225°23'28.54" e 0.03; até o vértice Pt1084, de coordenadas N 8613309.96 m e E 531765.01 m; deste, segue confrontando com Riacho do Botafogo, com os seguintes azimute plano e distância:226°22'45.95" e 0.03; até o vértice Pt1085, de coordenadas N 8613309.94 m e E 531764.99 m; deste, segue confrontando com Riacho do Botafogo, com os seguintes azimute plano e distância:227°22'3.35" e 0.03; até o vértice Pt1086, de coordenadas N 8613309.92 m e E 531764.97 m; deste, segue confrontando com Riacho do Botafogo, com os seguintes azimute plano e distância:228°21'20.77" e 0.02; até o vértice Pt1087, de coordenadas N 8613309.90 m e E 531764.95 m; deste, segue confrontando com Riacho do Botafogo, com os seguintes azimute plano e distância:229°08'46.71" e 0.04; até o vértice Pt1088, de coordenadas N 8613309.88 m e E 531764.92 m; deste, segue confrontando com Riacho do Botafogo, com os seguintes azimute plano e distância:230°19'55.58" e 0.03; até o vértice Pt1089, de coordenadas N 8613309.86 m e E 531764.89 m; deste, segue confrontando com Riacho do Botafogo, com os seguintes azimute plano e distância:231°19'12.99" e 0.03; até o vértice Pt1090, de coordenadas N 8613309.84 m e E 531764.87 m; deste, segue confrontando com Riacho do Botafogo, com os seguintes azimute plano e distância:232°18'30.40" e 0.02; até o vértice Pt1091, de coordenadas N 8613309.82 m e E 531764.85 m; deste, segue confrontando com Riacho do Botafogo, com os seguintes azimute plano e distância:232°48'9.10" e 0.02; até o vértice Pt1092, de coordenadas N 8613309.81 m e E 531764.84 m; deste, segue confrontando com Riacho do Botafogo, com os seguintes azimute plano e distância:233°17'47.79" e 0.02; até o vértice Pt1093, de coordenadas N 8613309.80 m e E 531764.82 m; deste, segue confrontando com Riacho do Botafogo, com os seguintes azimute plano e distância:234°17'5.20" e 0.02; até o vértice Pt1094, de coordenadas N 8613309.79 m e E 531764.80 m; deste, segue confrontando com Riacho do Botafogo, com os seguintes azimute plano e distância:234°17'5.21" e 0.01; até o vértice Pt1095, de coordenadas N 8613309.78 m e E 531764.79 m; deste, segue confrontando com Riacho do Botafogo, com os seguintes azimute plano e distância:235°16'22.63" e 0.01; até o vértice Pt1096, de coordenadas N 8613309.77 m e E 531764.78 m; deste, segue confrontando com Riacho do Botafogo, com os seguintes azimute plano e distância:235°16'22.61" e 0.02; até o vértice Pt1097, de coordenadas N 8613309.76 m e E 531764.77 m; deste, segue confrontando com Riacho do Botafogo, com os seguintes azimute plano e distância:236°15'40.01" e 0.02; até o vértice Pt1098, de coordenadas N 8613309.75 m e E 531764.75 m; deste, segue confrontando com Riacho do Botafogo, com os seguintes azimute plano e distância:236°15'40.03" e 0.01; até o vértice Pt1099, de coordenadas N 8613309.74 m e E

Rede Ganha Tempo De Serviços Empresariais Ltda.

CNPJ: 13.758.956/0001-07

Vanessa Ferreira Da Silva Muricy - CPF: 019.274.575-13

Praça Purificação | S/N | Centro | Santo Amaro-Ba

www.pmsantoamaro.ba.ipmbrasil.org.br/

Este documento foi assinado digitalmente por SERASA Experian
EC3D2991566A0D2208C65CF1C42A7DE8

Prefeitura Municipal de Santo Amaro



531764.74 m; deste, segue confrontando com Riacho do Botafogo, com os seguintes azimute plano e distância:237°14'57.43" e 0.03; até o vértice Pt1100, de coordenadas N 8613309.73 m e E 531764.71 m; deste, segue confrontando com Riacho do Botafogo, com os seguintes azimute plano e distância:238°14'14.83" e 0.02; até o vértice Pt1101, de coordenadas N 8613309.72 m e E 531764.69 m; deste, segue confrontando com Riacho do Botafogo, com os seguintes azimute plano e distância:238°14'14.83" e 0.01; até o vértice Pt1102, de coordenadas N 8613309.71 m e E 531764.69 m; deste, segue confrontando com Riacho do Botafogo, com os seguintes azimute plano e distância:239°13'32.23" e 0.02; até o vértice Pt1103, de coordenadas N 8613309.70 m e E 531764.67 m; deste, segue confrontando com Riacho do Botafogo, com os seguintes azimute plano e distância:239°13'32.25" e 0.02; até o vértice Pt1104, de coordenadas N 8613309.69 m e E 531764.66 m; deste, segue confrontando com Riacho do Botafogo, com os seguintes azimute plano e distância:240°12'49.64" e 0.03; até o vértice Pt1105, de coordenadas N 8613309.68 m e E 531764.63 m; deste, segue confrontando com Riacho do Botafogo, com os seguintes azimute plano e distância:241°12'7.06" e 0.02; até o vértice Pt1106, de coordenadas N 8613309.67 m e E 531764.61 m; deste, segue confrontando com Riacho do Botafogo, com os seguintes azimute plano e distância:241°12'7.05" e 0.01; até o vértice Pt1107, de coordenadas N 8613309.66 m e E 531764.60 m; deste, segue confrontando com Riacho do Botafogo, com os seguintes azimute plano e distância:242°11'24.47" e 0.03; até o vértice Pt1108, de coordenadas N 8613309.65 m e E 531764.57 m; deste, segue confrontando com Riacho do Botafogo, com os seguintes azimute plano e distância:243°10'41.87" e 0.03; até o vértice Pt1109, de coordenadas N 8613309.63 m e E 531764.55 m; deste, segue confrontando com Riacho do Botafogo, com os seguintes azimute plano e distância:244°09'59.29" e 0.02; até o vértice Pt1110, de coordenadas N 8613309.62 m e E 531764.53 m; deste, segue confrontando com Riacho do Botafogo, com os seguintes azimute plano e distância:244°09'59.27" e 0.01; até o vértice Pt1111, de coordenadas N 8613309.62 m e E 531764.52 m; deste, segue confrontando com Riacho do Botafogo, com os seguintes azimute plano e distância:245°09'16.68" e 0.03; até o vértice Pt1112, de coordenadas N 8613309.61 m e E 531764.49 m; deste, segue confrontando com Riacho do Botafogo, com os seguintes azimute plano e distância:246°08'34.09" e 0.03; até o vértice Pt1113, de coordenadas N 8613309.59 m e E 531764.46 m; deste, segue confrontando com Riacho do Botafogo, com os seguintes azimute plano e distância:247°07'51.51" e 0.01; até o vértice Pt1114, de coordenadas N 8613309.59 m e E 531764.45 m; deste, segue confrontando com Riacho do Botafogo, com os seguintes azimute plano e distância:247°07'51.49" e 0.02; até o vértice Pt1115, de coordenadas N 8613309.58 m e E 531764.43 m; deste, segue confrontando com Riacho do Botafogo, com os seguintes azimute plano e distância:248°07'8.91" e 0.03; até o vértice Pt1116, de coordenadas N 8613309.57 m e E 531764.40 m; deste, segue confrontando com Riacho do Botafogo, com os seguintes azimute plano e distância:249°06'26.32" e 0.03; até o vértice Pt1117, de coordenadas N 8613309.56 m e E 531764.37 m; deste, segue confrontando com Riacho do Botafogo, com os seguintes azimute plano e distância:250°05'43.72" e 0.01; até o vértice Pt1118, de coordenadas N 8613309.55 m e E 531764.36 m; deste, segue confrontando com Riacho do Botafogo, com os seguintes azimute plano e distância:250°05'43.72" e 0.02; até o vértice Pt1119, de coordenadas N 8613309.55 m e E 531764.34 m; deste, segue confrontando com Riacho do Botafogo, com os seguintes azimute plano e distância:251°05'1.13" e 0.03; até o vértice Pt1120, de coordenadas N 8613309.54 m e E 531764.31 m; deste, segue confrontando com Riacho do Botafogo, com os seguintes azimute plano e distância:252°04'18.53" e 0.02; até o vértice Pt1121, de coordenadas N 8613309.53 m e E 531764.29 m; deste, segue confrontando com Riacho do Botafogo, com os seguintes azimute plano e distância:252°04'18.54" e 0.01; até o vértice Pt1122, de coordenadas N 8613309.53 m e E

Rede Ganha Tempo De Serviços Empresariais Ltda.

CNPJ: 13.758.956/0001-07

Vanessa Ferreira Da Silva Muricy - CPF: 019.274.575-13

Praça Purificação | S/N | Centro | Santo Amaro-Ba

www.pmsantoamaro.ba.ipmbrasil.org.br/

Este documento foi assinado digitalmente por SERASA Experian
EC3D2991566A0D2208C65CF1C42A7DE8

Prefeitura Municipal de Santo Amaro



531764.28 m; deste, segue confrontando com Riacho do Botafogo, com os seguintes azimute plano e distância:253°03'35.95" e 0.01; até o vértice Pt1123, de coordenadas N 8613309.52 m e E 531764.27 m; deste, segue confrontando com Riacho do Botafogo, com os seguintes azimute plano e distância:253°03'35.93" e 0.02; até o vértice Pt1124, de coordenadas N 8613309.52 m e E 531764.25 m; deste, segue confrontando com Riacho do Botafogo, com os seguintes azimute plano e distância:254°02'53.36" e 0.02; até o vértice Pt1125, de coordenadas N 8613309.51 m e E 531764.23 m; deste, segue confrontando com Riacho do Botafogo, com os seguintes azimute plano e distância:254°02'53.34" e 0.01; até o vértice Pt1126, de coordenadas N 8613309.51 m e E 531764.22 m; deste, segue confrontando com Riacho do Botafogo, com os seguintes azimute plano e distância:255°02'10.74" e 0.02; até o vértice Pt1127, de coordenadas N 8613309.50 m e E 531764.20 m; deste, segue confrontando com Riacho do Botafogo, com os seguintes azimute plano e distância:255°02'10.76" e 0.01; até o vértice Pt1128, de coordenadas N 8613309.50 m e E 531764.19 m; deste, segue confrontando com Riacho do Botafogo, com os seguintes azimute plano e distância:256°01'28.17" e 0.03; até o vértice Pt1129, de coordenadas N 8613309.49 m e E 531764.16 m; deste, segue confrontando com Riacho do Botafogo, com os seguintes azimute plano e distância:257°00'45.58" e 0.03; até o vértice Pt1130, de coordenadas N 8613309.48 m e E 531764.12 m; deste, segue confrontando com Riacho do Botafogo, com os seguintes azimute plano e distância:258°00'2.98" e 0.03; até o vértice Pt1131, de coordenadas N 8613309.48 m e E 531764.09 m; deste, segue confrontando com Riacho do Botafogo, com os seguintes azimute plano e distância:258°59'20.38" e 0.02; até o vértice Pt1132, de coordenadas N 8613309.47 m e E 531764.08 m; deste, segue confrontando com Riacho do Botafogo, com os seguintes azimute plano e distância:258°59'20.38" e 0.02; até o vértice Pt1133, de coordenadas N 8613309.47 m e E 531764.06 m; deste, segue confrontando com Riacho do Botafogo, com os seguintes azimute plano e distância:259°58'37.80" e 0.03; até o vértice Pt1134, de coordenadas N 8613309.47 m e E 531764.03 m; deste, segue confrontando com Riacho do Botafogo, com os seguintes azimute plano e distância:260°57'55.20" e 0.03; até o vértice Pt1135, de coordenadas N 8613309.46 m e E 531764.00 m; deste, segue confrontando com Riacho do Botafogo, com os seguintes azimute plano e distância:261°57'12.61" e 0.03; até o vértice Pt1136, de coordenadas N 8613309.46 m e E 531763.97 m; deste, segue confrontando com Riacho do Botafogo, com os seguintes azimute plano e distância:262°56'30.02" e 0.03; até o vértice Pt1137, de coordenadas N 8613309.45 m e E 531763.94 m; deste, segue confrontando com Riacho do Botafogo, com os seguintes azimute plano e distância:263°49'51.69" e 0.04; até o vértice Pt1138, de coordenadas N 8613309.45 m e E 531763.90 m; deste, segue confrontando com Riacho do Botafogo, com os seguintes azimute plano e distância:264°55'4.82" e 0.03; até o vértice Pt1139, de coordenadas N 8613309.45 m e E 531763.87 m; deste, segue confrontando com Riacho do Botafogo, com os seguintes azimute plano e distância:265°54'22.24" e 0.02; até o vértice Pt1140, de coordenadas N 8613309.45 m e E 531763.86 m; deste, segue confrontando com Riacho do Botafogo, com os seguintes azimute plano e distância:265°54'22.24" e 0.02; até o vértice Pt1141, de coordenadas N 8613309.44 m e E 531763.84 m; deste, segue confrontando com Riacho do Botafogo, com os seguintes azimute plano e distância:266°53'39.65" e 0.03; até o vértice Pt1142, de coordenadas N 8613309.44 m e E 531763.81 m; deste, segue confrontando com Riacho do Botafogo, com os seguintes azimute plano e distância:267°52'57.04" e 0.03; até o vértice Pt1143, de coordenadas N 8613309.44 m e E 531763.78 m; deste, segue confrontando com Riacho do Botafogo, com os seguintes azimute plano e distância:268°52'14.45" e 0.03; até o vértice Pt1144, de coordenadas N 8613309.44 m e E 531763.74 m; deste, segue confrontando com Riacho do Botafogo, com os seguintes azimute plano e distância:269°51'31.87" e 0.02; até o vértice Pt1145, de coordenadas N 8613309.44 m e E

Rede Ganha Tempo De Serviços Empresariais Ltda.

CNPJ: 13.758.956/0001-07

Vanessa Ferreira Da Silva Muricy - CPF: 019.274.575-13

Praça Purificação | S/N | Centro | Santo Amaro-Ba

www.pmsantoamaro.ba.ipmbrasil.org.br/

Este documento foi assinado digitalmente por SERASA Experian
EC3D2991566A0D2208C65CF1C42A7DE8

Prefeitura Municipal de Santo Amaro



531763.72 m; deste, segue confrontando com Riacho do Botafogo, com os seguintes azimute plano e distância:269°51'31.87" e 0.01; até o vértice Pt1146, de coordenadas N 8613309.44 m e E 531763.71 m; deste, segue confrontando com Riacho do Botafogo, com os seguintes azimute plano e distância:270°50'49.28" e 0.02; até o vértice Pt1147, de coordenadas N 8613309.44 m e E 531763.69 m; deste, segue confrontando com Riacho do Botafogo, com os seguintes azimute plano e distância:270°50'49.26" e 0.01; até o vértice Pt1148, de coordenadas N 8613309.44 m e E 531763.68 m; deste, segue confrontando com Riacho do Botafogo, com os seguintes azimute plano e distância:271°50'6.68" e 0.03; até o vértice Pt1149, de coordenadas N 8613309.44 m e E 531763.65 m; deste, segue confrontando com Riacho do Botafogo, com os seguintes azimute plano e distância:272°49'24.07" e 0.03; até o vértice Pt1150, de coordenadas N 8613309.44 m e E 531763.62 m; deste, segue confrontando com Riacho do Botafogo, com os seguintes azimute plano e distância:273°48'41.49" e 0.03; até o vértice Pt1151, de coordenadas N 8613309.45 m e E 531763.58 m; deste, segue confrontando com Riacho do Botafogo, com os seguintes azimute plano e distância:274°47'58.91" e 0.03; até o vértice Pt1152, de coordenadas N 8613309.45 m e E 531763.55 m; deste, segue confrontando com Riacho do Botafogo, com os seguintes azimute plano e distância:275°47'16.30" e 0.03; até o vértice Pt1153, de coordenadas N 8613309.45 m e E 531763.52 m; deste, segue confrontando com Riacho do Botafogo, com os seguintes azimute plano e distância:276°46'33.71" e 0.03; até o vértice Pt1154, de coordenadas N 8613309.46 m e E 531763.49 m; deste, segue confrontando com Riacho do Botafogo, com os seguintes azimute plano e distância:277°45'51.12" e 0.03; até o vértice Pt1155, de coordenadas N 8613309.46 m e E 531763.46 m; deste, segue confrontando com Riacho do Botafogo, com os seguintes azimute plano e distância:278°45'8.53" e 0.03; até o vértice Pt1156, de coordenadas N 8613309.46 m e E 531763.42 m; deste, segue confrontando com Riacho do Botafogo, com os seguintes azimute plano e distância:279°44'25.94" e 0.03; até o vértice Pt1157, de coordenadas N 8613309.47 m e E 531763.39 m; deste, segue confrontando com Riacho do Botafogo, com os seguintes azimute plano e distância:280°43'43.34" e 0.03; até o vértice Pt1158, de coordenadas N 8613309.48 m e E 531763.36 m; deste, segue confrontando com Riacho do Botafogo, com os seguintes azimute plano e distância:281°43'0.75" e 0.03; até o vértice Pt1159, de coordenadas N 8613309.48 m e E 531763.33 m; deste, segue confrontando com Riacho do Botafogo, com os seguintes azimute plano e distância:282°42'18.16" e 0.01; até o vértice Pt1160, de coordenadas N 8613309.48 m e E 531763.32 m; deste, segue confrontando com Riacho do Botafogo, com os seguintes azimute plano e distância:282°42'18.14" e 0.02; até o vértice Pt1161, de coordenadas N 8613309.49 m e E 531763.30 m; deste, segue confrontando com Riacho do Botafogo, com os seguintes azimute plano e distância:283°41'35.56" e 0.01; até o vértice Pt1162, de coordenadas N 8613309.49 m e E 531763.29 m; deste, segue confrontando com Riacho do Botafogo, com os seguintes azimute plano e distância:283°41'35.58" e 0.02; até o vértice Pt1163, de coordenadas N 8613309.50 m e E 531763.27 m; deste, segue confrontando com Riacho do Botafogo, com os seguintes azimute plano e distância:284°40'52.97" e 0.02; até o vértice Pt1164, de coordenadas N 8613309.50 m e E 531763.25 m; deste, segue confrontando com Riacho do Botafogo, com os seguintes azimute plano e distância:284°40'52.95" e 0.01; até o vértice Pt1165, de coordenadas N 8613309.51 m e E 531763.24 m; deste, segue confrontando com Riacho do Botafogo, com os seguintes azimute plano e distância:285°40'10.38" e 0.03; até o vértice Pt1166, de coordenadas N 8613309.51 m e E 531763.21 m; deste, segue confrontando com Riacho do Botafogo, com os seguintes azimute plano e distância:319°24'21.42" e 0.02; até o vértice Pt1167, de coordenadas N 8613309.53 m e E 531763.20 m; deste, segue confrontando com Riacho do Botafogo, com os seguintes azimute plano e distância:318°24'32.65" e 0.01; até o vértice Pt1168, de coordenadas N 8613309.54 m e E

Rede Ganha Tempo De Serviços Empresariais Ltda.

CNPJ: 13.758.956/0001-07

Vanessa Ferreira Da Silva Muricy - CPF: 019.274.575-13

Praça Purificação | S/N | Centro | Santo Amaro-Ba

www.pmsantoamaro.ba.ipmbrasil.org.br/

Este documento foi assinado digitalmente por SERASA Experian
EC3D2991566A0D2208C65CF1C42A7DE8

Prefeitura Municipal de Santo Amaro



531763.19 m; deste, segue confrontando com Riacho do Botafogo, com os seguintes azimute plano e distância:318°24'32.69" e 0.00; até o vértice Pt1169, de coordenadas N 8613309.54 m e E 531763.18 m; deste, segue confrontando com Riacho do Botafogo, com os seguintes azimute plano e distância:317°24'43.86" e 0.02; até o vértice Pt1170, de coordenadas N 8613309.55 m e E 531763.17 m; deste, segue confrontando com Riacho do Botafogo, com os seguintes azimute plano e distância:316°24'55.10" e 0.02; até o vértice Pt1171, de coordenadas N 8613309.56 m e E 531763.16 m; deste, segue confrontando com Riacho do Botafogo, com os seguintes azimute plano e distância:315°25'6.32" e 0.02; até o vértice Pt1172, de coordenadas N 8613309.57 m e E 531763.15 m; deste, segue confrontando com Riacho do Botafogo, com os seguintes azimute plano e distância:314°25'17.52" e 0.02; até o vértice Pt1173, de coordenadas N 8613309.59 m e E 531763.14 m; deste, segue confrontando com Riacho do Botafogo, com os seguintes azimute plano e distância:313°25'28.76" e 0.02; até o vértice Pt1174, de coordenadas N 8613309.60 m e E 531763.13 m; deste, segue confrontando com Riacho do Botafogo, com os seguintes azimute plano e distância:312°25'39.96" e 0.02; até o vértice Pt1175, de coordenadas N 8613309.61 m e E 531763.11 m; deste, segue confrontando com Riacho do Botafogo, com os seguintes azimute plano e distância:311°25'51.20" e 0.02; até o vértice Pt1176, de coordenadas N 8613309.62 m e E 531763.10 m; deste, segue confrontando com Riacho do Botafogo, com os seguintes azimute plano e distância:310°26'2.40" e 0.02; até o vértice Pt1177, de coordenadas N 8613309.63 m e E 531763.09 m; deste, segue confrontando com Riacho do Botafogo, com os seguintes azimute plano e distância:309°26'13.64" e 0.02; até o vértice Pt1178, de coordenadas N 8613309.64 m e E 531763.08 m; deste, segue confrontando com Riacho do Botafogo, com os seguintes azimute plano e distância:308°26'24.84" e 0.02; até o vértice Pt1179, de coordenadas N 8613309.65 m e E 531763.06 m; deste, segue confrontando com Riacho do Botafogo, com os seguintes azimute plano e distância:307°26'36.08" e 0.01; até o vértice Pt1180, de coordenadas N 8613309.66 m e E 531763.06 m; deste, segue confrontando com Riacho do Botafogo, com os seguintes azimute plano e distância:307°26'36.09" e 0.01; até o vértice Pt1181, de coordenadas N 8613309.66 m e E 531763.05 m; deste, segue confrontando com Riacho do Botafogo, com os seguintes azimute plano e distância:306°26'47.29" e 0.02; até o vértice Pt1182, de coordenadas N 8613309.67 m e E 531763.04 m; deste, segue confrontando com Riacho do Botafogo, com os seguintes azimute plano e distância:305°26'58.51" e 0.01; até o vértice Pt1183, de coordenadas N 8613309.68 m e E 531763.03 m; deste, segue confrontando com Riacho do Botafogo, com os seguintes azimute plano e distância:305°26'58.51" e 0.01; até o vértice Pt1184, de coordenadas N 8613309.68 m e E 531763.02 m; deste, segue confrontando com Riacho do Botafogo, com os seguintes azimute plano e distância:304°27'9.73" e 0.02; até o vértice Pt1185, de coordenadas N 8613309.69 m e E 531763.01 m; deste, segue confrontando com Riacho do Botafogo, com os seguintes azimute plano e distância:303°27'20.97" e 0.02; até o vértice Pt1186, de coordenadas N 8613309.70 m e E 531763.00 m; deste, segue confrontando com Riacho do Botafogo, com os seguintes azimute plano e distância:302°27'32.17" e 0.02; até o vértice Pt1187, de coordenadas N 8613309.71 m e E 531762.98 m; deste, segue confrontando com Riacho do Botafogo, com os seguintes azimute plano e distância:301°27'43.38" e 0.02; até o vértice Pt1188, de coordenadas N 8613309.72 m e E 531762.97 m; deste, segue confrontando com Riacho do Botafogo, com os seguintes azimute plano e distância:300°27'54.62" e 0.02; até o vértice Pt1189, de coordenadas N 8613309.72 m e E 531762.95 m; deste, segue confrontando com Riacho do Botafogo, com os seguintes azimute plano e distância:299°28'5.85" e 0.02; até o vértice Pt1190, de coordenadas N 8613309.73 m e E 531762.94 m; deste, segue confrontando com Riacho do Botafogo, com os seguintes azimute plano e distância:298°28'17.04" e 0.02; até o vértice Pt1191, de coordenadas N 8613309.74 m e E

Rede Ganha Tempo De Serviços Empresariais Ltda.

CNPJ: 13.758.956/0001-07

Vanessa Ferreira Da Silva Muricy - CPF: 019.274.575-13

Praça Purificação | S/N | Centro | Santo Amaro-Ba

www.pmsantoamaro.ba.ipmbrasil.org.br/

Este documento foi assinado digitalmente por SERASA Experian
EC3D2991566A0D2208C65CF1C42A7DE8

Prefeitura Municipal de Santo Amaro



531762.93 m; deste, segue confrontando com Riacho do Botafogo, com os seguintes azimute plano e distância:297°28'28.28" e 0.02; até o vértice Pt1192, de coordenadas N 8613309.75 m e E 531762.91 m; deste, segue confrontando com Riacho do Botafogo, com os seguintes azimute plano e distância:296°28'39.49" e 0.02; até o vértice Pt1193, de coordenadas N 8613309.76 m e E 531762.90 m; deste, segue confrontando com Riacho do Botafogo, com os seguintes azimute plano e distância:295°28'50.71" e 0.00; até o vértice Pt1194, de coordenadas N 8613309.76 m e E 531762.89 m; deste, segue confrontando com Riacho do Botafogo, com os seguintes azimute plano e distância:295°28'50.71" e 0.01; até o vértice Pt1195, de coordenadas N 8613309.76 m e E 531762.88 m; deste, segue confrontando com Riacho do Botafogo, com os seguintes azimute plano e distância:294°29'1.95" e 0.01; até o vértice Pt1196, de coordenadas N 8613309.77 m e E 531762.87 m; deste, segue confrontando com Riacho do Botafogo, com os seguintes azimute plano e distância:294°29'1.95" e 0.00; até o vértice Pt1197, de coordenadas N 8613309.77 m e E 531762.87 m; deste, segue confrontando com Riacho do Botafogo, com os seguintes azimute plano e distância:293°29'13.15" e 0.02; até o vértice Pt1198, de coordenadas N 8613309.78 m e E 531762.85 m; deste, segue confrontando com Riacho do Botafogo, com os seguintes azimute plano e distância:292°29'24.38" e 0.02; até o vértice Pt1199, de coordenadas N 8613309.78 m e E 531762.84 m; deste, segue confrontando com Riacho do Botafogo, com os seguintes azimute plano e distância:291°29'35.62" e 0.01; até o vértice Pt1200, de coordenadas N 8613309.79 m e E 531762.83 m; deste, segue confrontando com Riacho do Botafogo, com os seguintes azimute plano e distância:291°29'35.58" e 0.01; até o vértice Pt1201, de coordenadas N 8613309.79 m e E 531762.82 m; deste, segue confrontando com Riacho do Botafogo, com os seguintes azimute plano e distância:290°29'46.80" e 0.02; até o vértice Pt1202, de coordenadas N 8613309.79 m e E 531762.81 m; deste, segue confrontando com Riacho do Botafogo, com os seguintes azimute plano e distância:289°29'58.05" e 0.01; até o vértice Pt1203, de coordenadas N 8613309.80 m e E 531762.79 m; deste, segue confrontando com Riacho do Botafogo, com os seguintes azimute plano e distância:289°29'58.02" e 0.00; até o vértice Pt1204, de coordenadas N 8613309.80 m e E 531762.79 m; deste, segue confrontando com Riacho do Botafogo, com os seguintes azimute plano e distância:288°30'9.26" e 0.02; até o vértice Pt1205, de coordenadas N 8613309.80 m e E 531762.77 m; deste, segue confrontando com Riacho do Botafogo, com os seguintes azimute plano e distância:287°30'20.48" e 0.02; até o vértice Pt1206, de coordenadas N 8613309.81 m e E 531762.76 m; deste, segue confrontando com Riacho do Botafogo, com os seguintes azimute plano e distância:286°30'31.68" e 0.02; até o vértice Pt1207, de coordenadas N 8613309.81 m e E 531762.74 m; deste, segue confrontando com Riacho do Botafogo, com os seguintes azimute plano e distância:285°30'42.93" e 0.02; até o vértice Pt1208, de coordenadas N 8613309.82 m e E 531762.73 m; deste, segue confrontando com Riacho do Botafogo, com os seguintes azimute plano e distância:284°30'54.13" e 0.02; até o vértice Pt1209, de coordenadas N 8613309.82 m e E 531762.71 m; deste, segue confrontando com Riacho do Botafogo, com os seguintes azimute plano e distância:283°31'5.37" e 0.01; até o vértice Pt1210, de coordenadas N 8613309.83 m e E 531762.70 m; deste, segue confrontando com Riacho do Botafogo, com os seguintes azimute plano e distância:283°31'5.37" e 0.01; até o vértice Pt1211, de coordenadas N 8613309.83 m e E 531762.69 m; deste, segue confrontando com Riacho do Botafogo, com os seguintes azimute plano e distância:282°31'16.57" e 0.02; até o vértice Pt1212, de coordenadas N 8613309.83 m e E 531762.68 m; deste, segue confrontando com Riacho do Botafogo, com os seguintes azimute plano e distância:281°31'27.81" e 0.02; até o vértice Pt1213, de coordenadas N 8613309.83 m e E 531762.66 m; deste, segue confrontando com Riacho do Botafogo, com os seguintes azimute plano e distância:280°31'39.01" e 0.02; até o vértice Pt1214, de coordenadas N 8613309.84 m e E

Rede Ganha Tempo De Serviços Empresariais Ltda.

CNPJ: 13.758.956/0001-07

Vanessa Ferreira Da Silva Muricy - CPF: 019.274.575-13

Praça Purificação | S/N | Centro | Santo Amaro-Ba

www.pmsantoamaro.ba.ipmbrasil.org.br/

Este documento foi assinado digitalmente por SERASA Experian
EC3D2991566A0D2208C65CF1C42A7DE8

Prefeitura Municipal de Santo Amaro



531762.65 m; deste, segue confrontando com Riacho do Botafogo, com os seguintes azimute plano e distância:279°31'50.23" e 0.02; até o vértice Pt1215, de coordenadas N 8613309.84 m e E 531762.63 m; deste, segue confrontando com Riacho do Botafogo, com os seguintes azimute plano e distância:278°32'1.46" e 0.02; até o vértice Pt1216, de coordenadas N 8613309.84 m e E 531762.61 m; deste, segue confrontando com Riacho do Botafogo, com os seguintes azimute plano e distância:277°32'12.69" e 0.02; até o vértice Pt1217, de coordenadas N 8613309.84 m e E 531762.60 m; deste, segue confrontando com Riacho do Botafogo, com os seguintes azimute plano e distância:276°32'23.90" e 0.02; até o vértice Pt1218, de coordenadas N 8613309.85 m e E 531762.58 m; deste, segue confrontando com Riacho do Botafogo, com os seguintes azimute plano e distância:275°32'35.13" e 0.01; até o vértice Pt1219, de coordenadas N 8613309.85 m e E 531762.57 m; deste, segue confrontando com Riacho do Botafogo, com os seguintes azimute plano e distância:275°32'35.10" e 0.01; até o vértice Pt1220, de coordenadas N 8613309.85 m e E 531762.56 m; deste, segue confrontando com Riacho do Botafogo, com os seguintes azimute plano e distância:274°32'46.33" e 0.02; até o vértice Pt1221, de coordenadas N 8613309.85 m e E 531762.55 m; deste, segue confrontando com Riacho do Botafogo, com os seguintes azimute plano e distância:273°32'57.55" e 0.02; até o vértice Pt1222, de coordenadas N 8613309.85 m e E 531762.53 m; deste, segue confrontando com Riacho do Botafogo, com os seguintes azimute plano e distância:272°33'8.80" e 0.02; até o vértice Pt1223, de coordenadas N 8613309.85 m e E 531762.52 m; deste, segue confrontando com Riacho do Botafogo, com os seguintes azimute plano e distância:271°33'20.00" e 0.02; até o vértice Pt1224, de coordenadas N 8613309.85 m e E 531762.50 m; deste, segue confrontando com Riacho do Botafogo, com os seguintes azimute plano e distância:270°33'31.22" e 0.02; até o vértice Pt1225, de coordenadas N 8613309.85 m e E 531762.48 m; deste, segue confrontando com Riacho do Botafogo, com os seguintes azimute plano e distância:269°33'42.42" e 0.02; até o vértice Pt1226, de coordenadas N 8613309.85 m e E 531762.47 m; deste, segue confrontando com Riacho do Botafogo, com os seguintes azimute plano e distância:268°33'53.70" e 0.01; até o vértice Pt1227, de coordenadas N 8613309.85 m e E 531762.46 m; deste, segue confrontando com Riacho do Botafogo, com os seguintes azimute plano e distância:268°33'53.66" e 0.01; até o vértice Pt1228, de coordenadas N 8613309.85 m e E 531762.45 m; deste, segue confrontando com Riacho do Botafogo, com os seguintes azimute plano e distância:267°34'4.87" e 0.02; até o vértice Pt1229, de coordenadas N 8613309.85 m e E 531762.43 m; deste, segue confrontando com Riacho do Botafogo, com os seguintes azimute plano e distância:266°34'16.13" e 0.00; até o vértice Pt1230, de coordenadas N 8613309.85 m e E 531762.43 m; deste, segue confrontando com Riacho do Botafogo, com os seguintes azimute plano e distância:266°34'16.10" e 0.01; até o vértice Pt1231, de coordenadas N 8613309.85 m e E 531762.42 m; deste, segue confrontando com Riacho do Botafogo, com os seguintes azimute plano e distância:265°34'27.30" e 0.01; até o vértice Pt1232, de coordenadas N 8613309.85 m e E 531762.40 m; deste, segue confrontando com Riacho do Botafogo, com os seguintes azimute plano e distância:265°34'27.36" e 0.00; até o vértice Pt1233, de coordenadas N 8613309.85 m e E 531762.40 m; deste, segue confrontando com Riacho do Botafogo, com os seguintes azimute plano e distância:264°34'38.56" e 0.01; até o vértice Pt1234, de coordenadas N 8613309.85 m e E 531762.39 m; deste, segue confrontando com Riacho do Botafogo, com os seguintes azimute plano e distância:264°34'38.52" e 0.01; até o vértice Pt1235, de coordenadas N 8613309.85 m e E 531762.38 m; deste, segue confrontando com Riacho do Botafogo, com os seguintes azimute plano e distância:263°34'49.77" e 0.01; até o vértice Pt1236, de coordenadas N 8613309.84 m e E 531762.37 m; deste, segue confrontando com Riacho do Botafogo, com os seguintes azimute plano e distância:263°34'49.77" e 0.01; até o vértice Pt1237, de coordenadas N 8613309.84 m e E

Rede Ganha Tempo De Serviços Empresariais Ltda.

CNPJ: 13.758.956/0001-07

Vanessa Ferreira Da Silva Muricy - CPF: 019.274.575-13

Praça Purificação | S/N | Centro | Santo Amaro-Ba

www.pmsantoamaro.ba.ipmbrasil.org.br/

Este documento foi assinado digitalmente por SERASA Experian
EC3D2991566A0D2208C65CF1C42A7DE8

Prefeitura Municipal de Santo Amaro



531762.37 m; deste, segue confrontando com Riacho do Botafogo, com os seguintes azimute plano e distância:262°35'0.99" e 0.02; até o vértice Pt1238, de coordenadas N 8613309.84 m e E 531762.35 m; deste, segue confrontando com Riacho do Botafogo, com os seguintes azimute plano e distância:261°35'12.21" e 0.02; até o vértice Pt1239, de coordenadas N 8613309.84 m e E 531762.33 m; deste, segue confrontando com Riacho do Botafogo, com os seguintes azimute plano e distância:260°35'23.41" e 0.02; até o vértice Pt1240, de coordenadas N 8613309.84 m e E 531762.32 m; deste, segue confrontando com Riacho do Botafogo, com os seguintes azimute plano e distância:259°35'34.65" e 0.02; até o vértice Pt1241, de coordenadas N 8613309.83 m e E 531762.30 m; deste, segue confrontando com Riacho do Botafogo, com os seguintes azimute plano e distância:258°35'45.86" e 0.01; até o vértice Pt1242, de coordenadas N 8613309.83 m e E 531762.29 m; deste, segue confrontando com Riacho do Botafogo, com os seguintes azimute plano e distância:258°35'45.76" e 0.00; até o vértice Pt1243, de coordenadas N 8613309.83 m e E 531762.29 m; deste, segue confrontando com Riacho do Botafogo, com os seguintes azimute plano e distância:257°35'57.12" e 0.01; até o vértice Pt1244, de coordenadas N 8613309.83 m e E 531762.28 m; deste, segue confrontando com Riacho do Botafogo, com os seguintes azimute plano e distância:257°35'57.08" e 0.01; até o vértice Pt1245, de coordenadas N 8613309.83 m e E 531762.27 m; deste, segue confrontando com Riacho do Botafogo, com os seguintes azimute plano e distância:256°36'8.31" e 0.02; até o vértice Pt1246, de coordenadas N 8613309.82 m e E 531762.25 m; deste, segue confrontando com Riacho do Botafogo, com os seguintes azimute plano e distância:255°36'19.52" e 0.02; até o vértice Pt1247, de coordenadas N 8613309.82 m e E 531762.24 m; deste, segue confrontando com Riacho do Botafogo, com os seguintes azimute plano e distância:254°36'30.76" e 0.01; até o vértice Pt1248, de coordenadas N 8613309.82 m e E 531762.23 m; deste, segue confrontando com Riacho do Botafogo, com os seguintes azimute plano e distância:254°36'30.76" e 0.01; até o vértice Pt1249, de coordenadas N 8613309.81 m e E 531762.22 m; deste, segue confrontando com Riacho do Botafogo, com os seguintes azimute plano e distância:253°36'41.99" e 0.01; até o vértice Pt1250, de coordenadas N 8613309.81 m e E 531762.21 m; deste, segue confrontando com Riacho do Botafogo, com os seguintes azimute plano e distância:253°36'41.94" e 0.01; até o vértice Pt1251, de coordenadas N 8613309.81 m e E 531762.21 m; deste, segue confrontando com Riacho do Botafogo, com os seguintes azimute plano e distância:252°36'53.17" e 0.02; até o vértice Pt1252, de coordenadas N 8613309.81 m e E 531762.19 m; deste, segue confrontando com Riacho do Botafogo, com os seguintes azimute plano e distância:251°37'4.41" e 0.02; até o vértice Pt1253, de coordenadas N 8613309.80 m e E 531762.17 m; deste, segue confrontando com Riacho do Botafogo, com os seguintes azimute plano e distância:250°37'15.62" e 0.02; até o vértice Pt1254, de coordenadas N 8613309.79 m e E 531762.16 m; deste, segue confrontando com Riacho do Botafogo, com os seguintes azimute plano e distância:249°37'26.86" e 0.02; até o vértice Pt1255, de coordenadas N 8613309.79 m e E 531762.14 m; deste, segue confrontando com Riacho do Botafogo, com os seguintes azimute plano e distância:248°37'38.05" e 0.02; até o vértice Pt1256, de coordenadas N 8613309.78 m e E 531762.13 m; deste, segue confrontando com Riacho do Botafogo, com os seguintes azimute plano e distância:247°37'49.29" e 0.02; até o vértice Pt1257, de coordenadas N 8613309.78 m e E 531762.11 m; deste, segue confrontando com Riacho do Botafogo, com os seguintes azimute plano e distância:246°38'0.50" e 0.02; até o vértice Pt1258, de coordenadas N 8613309.77 m e E 531762.10 m; deste, segue confrontando com Riacho do Botafogo, com os seguintes azimute plano e distância:245°38'11.73" e 0.02; até o vértice Pt1259, de coordenadas N 8613309.76 m e E 531762.08 m; deste, segue confrontando com Riacho do Botafogo, com os seguintes azimute plano e distância:244°38'22.94" e 0.02; até o vértice Pt1260, de coordenadas N 8613309.76 m e E

Rede Ganha Tempo De Serviços Empresariais Ltda.

CNPJ: 13.758.956/0001-07

Vanessa Ferreira Da Silva Muricy - CPF: 019.274.575-13

Praça Purificação | S/N | Centro | Santo Amaro-Ba

www.pmsantoamaro.ba.ipmbrasil.org.br/

Este documento foi assinado digitalmente por SERASA Experian
EC3D2991566A0D2208C65CF1C42A7DE8

Prefeitura Municipal de Santo Amaro



531762.07 m; deste, segue confrontando com Riacho do Botafogo, com os seguintes azimute plano e distância:243°38'34.17" e 0.02; até o vértice Pt1261, de coordenadas N 8613309.75 m e E 531762.05 m; deste, segue confrontando com Riacho do Botafogo, com os seguintes azimute plano e distância:242°38'45.39" e 0.02; até o vértice Pt1262, de coordenadas N 8613309.74 m e E 531762.04 m; deste, segue confrontando com Riacho do Botafogo, com os seguintes azimute plano e distância:241°38'56.62" e 0.02; até o vértice Pt1263, de coordenadas N 8613309.73 m e E 531762.02 m; deste, segue confrontando com Riacho do Botafogo, com os seguintes azimute plano e distância:240°39'7.82" e 0.02; até o vértice Pt1264, de coordenadas N 8613309.73 m e E 531762.01 m; deste, segue confrontando com Riacho do Botafogo, com os seguintes azimute plano e distância:239°39'19.04" e 0.02; até o vértice Pt1265, de coordenadas N 8613309.72 m e E 531762.00 m; deste, segue confrontando com Riacho do Botafogo, com os seguintes azimute plano e distância:238°39'30.27" e 0.02; até o vértice Pt1266, de coordenadas N 8613309.71 m e E 531761.98 m; deste, segue confrontando com Riacho do Botafogo, com os seguintes azimute plano e distância:237°39'41.50" e 0.02; até o vértice Pt1267, de coordenadas N 8613309.70 m e E 531761.97 m; deste, segue confrontando com Riacho do Botafogo, com os seguintes azimute plano e distância:236°39'52.70" e 0.02; até o vértice Pt1268, de coordenadas N 8613309.69 m e E 531761.95 m; deste, segue confrontando com Riacho do Botafogo, com os seguintes azimute plano e distância:235°40'3.93" e 0.02; até o vértice Pt1269, de coordenadas N 8613309.68 m e E 531761.94 m; deste, segue confrontando com Riacho do Botafogo, com os seguintes azimute plano e distância:234°40'15.16" e 0.02; até o vértice Pt1270, de coordenadas N 8613309.67 m e E 531761.93 m; deste, segue confrontando com Riacho do Botafogo, com os seguintes azimute plano e distância:233°40'26.37" e 0.02; até o vértice Pt1271, de coordenadas N 8613309.66 m e E 531761.91 m; deste, segue confrontando com Riacho do Botafogo, com os seguintes azimute plano e distância:232°40'37.58" e 0.02; até o vértice Pt1272, de coordenadas N 8613309.65 m e E 531761.90 m; deste, segue confrontando com Riacho do Botafogo, com os seguintes azimute plano e distância:231°40'48.82" e 0.02; até o vértice Pt1273, de coordenadas N 8613309.64 m e E 531761.89 m; deste, segue confrontando com Riacho do Botafogo, com os seguintes azimute plano e distância:230°41'0.02" e 0.02; até o vértice Pt1274, de coordenadas N 8613309.63 m e E 531761.87 m; deste, segue confrontando com Riacho do Botafogo, com os seguintes azimute plano e distância:229°41'11.26" e 0.02; até o vértice Pt1275, de coordenadas N 8613309.62 m e E 531761.86 m; deste, segue confrontando com Riacho do Botafogo, com os seguintes azimute plano e distância:228°41'22.46" e 0.02; até o vértice Pt1276, de coordenadas N 8613309.61 m e E 531761.85 m; deste, segue confrontando com Riacho do Botafogo, com os seguintes azimute plano e distância:227°41'33.70" e 0.02; até o vértice Pt1277, de coordenadas N 8613309.60 m e E 531761.84 m; deste, segue confrontando com Riacho do Botafogo, com os seguintes azimute plano e distância:226°41'44.91" e 0.02; até o vértice Pt1278, de coordenadas N 8613309.59 m e E 531761.83 m; deste, segue confrontando com Riacho do Botafogo, com os seguintes azimute plano e distância:225°41'56.14" e 0.02; até o vértice Pt1279, de coordenadas N 8613309.58 m e E 531761.81 m; deste, segue confrontando com Riacho do Botafogo, com os seguintes azimute plano e distância:224°42'7.36" e 0.02; até o vértice Pt1280, de coordenadas N 8613309.56 m e E 531761.80 m; deste, segue confrontando com Riacho do Botafogo, com os seguintes azimute plano e distância:223°42'18.57" e 0.02; até o vértice Pt1281, de coordenadas N 8613309.55 m e E 531761.79 m; deste, segue confrontando com Riacho do Botafogo, com os seguintes azimute plano e distância:222°42'29.80" e 0.02; até o vértice Pt1282, de coordenadas N 8613309.54 m e E 531761.78 m; deste, segue confrontando com Riacho do Botafogo, com os seguintes azimute plano e distância:221°42'41.01" e 0.02; até o vértice Pt1283, de coordenadas N 8613309.53 m e E

Rede Ganha Tempo De Serviços Empresariais Ltda.

CNPJ: 13.758.956/0001-07

Vanessa Ferreira Da Silva Muricy - CPF: 019.274.575-13

Praça Purificação | S/N | Centro | Santo Amaro-Ba

www.pmsantoamaro.ba.ipmbrasil.org.br/

Este documento foi assinado digitalmente por SERASA Experian
EC3D2991566A0D2208C65CF1C42A7DE8

Prefeitura Municipal de Santo Amaro



531761.77 m; deste, segue confrontando com Riacho do Botafogo, com os seguintes azimute plano e distância: 220°42'52.23" e 0.02; até o vértice Pt1284, de coordenadas N 8613309.52 m e E 531761.76 m; deste, segue confrontando com Riacho do Botafogo, com os seguintes azimute plano e distância: 219°43'3.45" e 0.02; até o vértice Pt1285, de coordenadas N 8613309.50 m e E 531761.75 m; deste, segue confrontando com Riacho do Botafogo, com os seguintes azimute plano e distância: 218°43'14.67" e 0.02; até o vértice Pt1286, de coordenadas N 8613309.49 m e E 531761.74 m; deste, segue confrontando com Riacho do Botafogo, com os seguintes azimute plano e distância: 217°43'25.90" e 0.02; até o vértice Pt1287, de coordenadas N 8613309.48 m e E 531761.73 m; deste, segue confrontando com Riacho do Botafogo, com os seguintes azimute plano e distância: 216°43'37.11" e 0.02; até o vértice Pt1288, de coordenadas N 8613309.46 m e E 531761.72 m; deste, segue confrontando com Riacho do Botafogo, com os seguintes azimute plano e distância: 215°43'48.34" e 0.02; até o vértice Pt1289, de coordenadas N 8613309.45 m e E 531761.71 m; deste, segue confrontando com Riacho do Botafogo, com os seguintes azimute plano e distância: 214°43'59.54" e 0.02; até o vértice Pt1290, de coordenadas N 8613309.44 m e E 531761.70 m; deste, segue confrontando com Riacho do Botafogo, com os seguintes azimute plano e distância: 213°44'10.78" e 0.02; até o vértice Pt1291, de coordenadas N 8613309.42 m e E 531761.69 m; deste, segue confrontando com Riacho do Botafogo, com os seguintes azimute plano e distância: 212°44'21.99" e 0.02; até o vértice Pt1292, de coordenadas N 8613309.41 m e E 531761.68 m; deste, segue confrontando com Riacho do Botafogo, com os seguintes azimute plano e distância: 211°44'33.22" e 0.02; até o vértice Pt1293, de coordenadas N 8613309.39 m e E 531761.67 m; deste, segue confrontando com Riacho do Botafogo, com os seguintes azimute plano e distância: 210°44'44.44" e 0.02; até o vértice Pt1294, de coordenadas N 8613309.38 m e E 531761.66 m; deste, segue confrontando com Riacho do Botafogo, com os seguintes azimute plano e distância: 209°44'55.66" e 0.02; até o vértice Pt1295, de coordenadas N 8613309.37 m e E 531761.65 m; deste, segue confrontando com Riacho do Botafogo, com os seguintes azimute plano e distância: 208°45'6.87" e 0.02; até o vértice Pt1296, de coordenadas N 8613309.35 m e E 531761.65 m; deste, segue confrontando com Riacho do Botafogo, com os seguintes azimute plano e distância: 207°45'18.09" e 0.02; até o vértice Pt1297, de coordenadas N 8613309.34 m e E 531761.64 m; deste, segue confrontando com Riacho do Botafogo, com os seguintes azimute plano e distância: 206°45'29.31" e 0.02; até o vértice Pt1298, de coordenadas N 8613309.32 m e E 531761.63 m; deste, segue confrontando com Riacho do Botafogo, com os seguintes azimute plano e distância: 205°45'40.54" e 0.02; até o vértice Pt1299, de coordenadas N 8613309.31 m e E 531761.62 m; deste, segue confrontando com Riacho do Botafogo, com os seguintes azimute plano e distância: 204°45'51.75" e 0.02; até o vértice Pt1300, de coordenadas N 8613309.29 m e E 531761.62 m; deste, segue confrontando com Riacho do Botafogo, com os seguintes azimute plano e distância: 203°46'2.98" e 0.02; até o vértice Pt1301, de coordenadas N 8613309.28 m e E 531761.61 m; deste, segue confrontando com Riacho do Botafogo, com os seguintes azimute plano e distância: 202°46'14.20" e 0.02; até o vértice Pt1302, de coordenadas N 8613309.26 m e E 531761.60 m; deste, segue confrontando com Riacho do Botafogo, com os seguintes azimute plano e distância: 201°46'25.42" e 0.02; até o vértice Pt1303, de coordenadas N 8613309.25 m e E 531761.60 m; deste, segue confrontando com Riacho do Botafogo, com os seguintes azimute plano e distância: 200°46'36.63" e 0.02; até o vértice Pt1304, de coordenadas N 8613309.23 m e E 531761.59 m; deste, segue confrontando com Riacho do Botafogo, com os seguintes azimute plano e distância: 199°46'47.86" e 0.02; até o vértice Pt1305, de coordenadas N 8613309.22 m e E 531761.59 m; deste, segue confrontando com Riacho do Botafogo, com os seguintes azimute plano e distância: 198°46'59.07" e 0.02; até o vértice Pt1306, de coordenadas N 8613309.20 m e E

Rede Ganha Tempo De Serviços Empresariais Ltda.

CNPJ: 13.758.956/0001-07

Vanessa Ferreira Da Silva Muricy - CPF: 019.274.575-13

Praça Purificação | S/N | Centro | Santo Amaro-Ba

www.pmsantoamaro.ba.ipmbrasil.org.br/

Este documento foi assinado digitalmente por SERASA Experian
EC3D2991566A0D2208C65CF1C42A7DE8

Prefeitura Municipal de Santo Amaro



531761.58 m; deste, segue confrontando com Riacho do Botafogo, com os seguintes azimute plano e distância:197°47'10.30" e 0.02; até o vértice Pt1307, de coordenadas N 8613309.19 m e E 531761.58 m; deste, segue confrontando com Riacho do Botafogo, com os seguintes azimute plano e distância:196°47'21.52" e 0.02; até o vértice Pt1308, de coordenadas N 8613309.17 m e E 531761.57 m; deste, segue confrontando com Riacho do Botafogo, com os seguintes azimute plano e distância:195°47'32.74" e 0.02; até o vértice Pt1309, de coordenadas N 8613309.15 m e E 531761.57 m; deste, segue confrontando com Riacho do Botafogo, com os seguintes azimute plano e distância:212°06'49.64" e 1.09; até o vértice Pt1310, de coordenadas N 8613308.23 m e E 531760.99 m; deste, segue confrontando com Riacho do Botafogo, com os seguintes azimute plano e distância:211°09'5.91" e 1.09; até o vértice Pt1311, de coordenadas N 8613307.29 m e E 531760.42 m; deste, segue confrontando com Riacho do Botafogo, com os seguintes azimute plano e distância:210°11'22.18" e 1.09; até o vértice Pt1312, de coordenadas N 8613306.35 m e E 531759.87 m; deste, segue confrontando com Riacho do Botafogo, com os seguintes azimute plano e distância:209°13'38.46" e 1.09; até o vértice Pt1313, de coordenadas N 8613305.39 m e E 531759.34 m; deste, segue confrontando com Riacho do Botafogo, com os seguintes azimute plano e distância:208°15'54.73" e 1.09; até o vértice Pt1314, de coordenadas N 8613304.43 m e E 531758.82 m; deste, segue confrontando com Riacho do Botafogo, com os seguintes azimute plano e distância:207°18'11.00" e 1.09; até o vértice Pt1315, de coordenadas N 8613303.46 m e E 531758.32 m; deste, segue confrontando com Riacho do Botafogo, com os seguintes azimute plano e distância:206°20'27.27" e 1.09; até o vértice Pt1316, de coordenadas N 8613302.48 m e E 531757.83 m; deste, segue confrontando com Riacho do Botafogo, com os seguintes azimute plano e distância:205°22'43.54" e 1.09; até o vértice Pt1317, de coordenadas N 8613301.49 m e E 531757.36 m; deste, segue confrontando com Riacho do Botafogo, com os seguintes azimute plano e distância:204°24'59.81" e 1.09; até o vértice Pt1318, de coordenadas N 8613300.50 m e E 531756.91 m; deste, segue confrontando com Riacho do Botafogo, com os seguintes azimute plano e distância:206°05'46.23" e 0.92; até o vértice Pt1319, de coordenadas N 8613299.67 m e E 531756.51 m; deste, segue confrontando com Riacho do Botafogo, com os seguintes azimute plano e distância:205°12'1.64" e 0.92; até o vértice Pt1320, de coordenadas N 8613298.84 m e E 531756.12 m; deste, segue confrontando com Riacho do Botafogo, com os seguintes azimute plano e distância:204°18'17.06" e 0.92; até o vértice Pt1321, de coordenadas N 8613298.00 m e E 531755.74 m; deste, segue confrontando com Riacho do Botafogo, com os seguintes azimute plano e distância:203°24'32.47" e 0.92; até o vértice Pt1322, de coordenadas N 8613297.16 m e E 531755.37 m; deste, segue confrontando com Riacho do Botafogo, com os seguintes azimute plano e distância:202°30'47.89" e 0.92; até o vértice Pt1323, de coordenadas N 8613296.31 m e E 531755.02 m; deste, segue confrontando com Riacho do Botafogo, com os seguintes azimute plano e distância:201°37'3.31" e 0.92; até o vértice Pt1324, de coordenadas N 8613295.45 m e E 531754.68 m; deste, segue confrontando com Riacho do Botafogo, com os seguintes azimute plano e distância:200°43'18.72" e 0.92; até o vértice Pt1325, de coordenadas N 8613294.59 m e E 531754.36 m; deste, segue confrontando com Riacho do Botafogo, com os seguintes azimute plano e distância:199°49'34.14" e 0.92; até o vértice Pt1326, de coordenadas N 8613293.73 m e E 531754.05 m; deste, segue confrontando com Riacho do Botafogo, com os seguintes azimute plano e distância:198°55'49.56" e 0.92; até o vértice Pt1327, de coordenadas N 8613292.86 m e E 531753.75 m; deste, segue confrontando com Riacho do Botafogo, com os seguintes azimute plano e distância:194°57'16.45" e 0.70; até o vértice Pt1328, de coordenadas N 8613292.18 m e E 531753.57 m; deste, segue confrontando com Riacho do Botafogo, com os seguintes azimute plano e distância:194°01'14.97" e 0.70; até o vértice Pt1329, de coordenadas N 8613291.50 m e E

Rede Ganha Tempo De Serviços Empresariais Ltda.

CNPJ: 13.758.956/0001-07

Vanessa Ferreira Da Silva Muricy - CPF: 019.274.575-13

Praça Purificação | S/N | Centro | Santo Amaro-Ba

www.pmsantoamaro.ba.ipmbrasil.org.br/

Este documento foi assinado digitalmente por SERASA Experian
EC3D2991566A0D2208C65CF1C42A7DE8

Prefeitura Municipal de Santo Amaro



531753.39 m; deste, segue confrontando com Riacho do Botafogo, com os seguintes azimute plano e distância:193°05'13.49" e 0.70; até o vértice Pt1330, de coordenadas N 8613290.81 m e E 531753.24 m; deste, segue confrontando com Riacho do Botafogo, com os seguintes azimute plano e distância:192°09'12.02" e 0.70; até o vértice Pt1331, de coordenadas N 8613290.12 m e E 531753.09 m; deste, segue confrontando com Riacho do Botafogo, com os seguintes azimute plano e distância:191°13'10.54" e 0.70; até o vértice Pt1332, de coordenadas N 8613289.43 m e E 531752.95 m; deste, segue confrontando com Riacho do Botafogo, com os seguintes azimute plano e distância:190°17'9.06" e 0.70; até o vértice Pt1333, de coordenadas N 8613288.74 m e E 531752.82 m; deste, segue confrontando com Riacho do Botafogo, com os seguintes azimute plano e distância:189°21'7.59" e 0.70; até o vértice Pt1334, de coordenadas N 8613288.04 m e E 531752.71 m; deste, segue confrontando com Riacho do Botafogo, com os seguintes azimute plano e distância:188°25'6.11" e 0.70; até o vértice Pt1335, de coordenadas N 8613287.34 m e E 531752.61 m; deste, segue confrontando com Riacho do Botafogo, com os seguintes azimute plano e distância:187°29'4.63" e 0.70; até o vértice Pt1336, de coordenadas N 8613286.64 m e E 531752.51 m; deste, segue confrontando com Riacho do Botafogo, com os seguintes azimute plano e distância:186°33'3.16" e 0.70; até o vértice Pt1337, de coordenadas N 8613285.94 m e E 531752.43 m; deste, segue confrontando com Riacho do Botafogo, com os seguintes azimute plano e distância:185°37'1.68" e 0.70; até o vértice Pt1338, de coordenadas N 8613285.24 m e E 531752.37 m; deste, segue confrontando com Riacho do Botafogo, com os seguintes azimute plano e distância:184°41'0.20" e 0.70; até o vértice Pt1339, de coordenadas N 8613284.54 m e E 531752.31 m; deste, segue confrontando com Riacho do Botafogo, com os seguintes azimute plano e distância:183°44'58.73" e 0.70; até o vértice Pt1340, de coordenadas N 8613283.84 m e E 531752.26 m; deste, segue confrontando com Riacho do Botafogo, com os seguintes azimute plano e distância:182°04'38.87" e 0.26; até o vértice Pt1341, de coordenadas N 8613283.57 m e E 531752.25 m; deste, segue confrontando com Riacho do Botafogo, com os seguintes azimute plano e distância:183°02'16.55" e 0.26; até o vértice Pt1342, de coordenadas N 8613283.31 m e E 531752.24 m; deste, segue confrontando com Riacho do Botafogo, com os seguintes azimute plano e distância:183°59'54.23" e 0.26; até o vértice Pt1343, de coordenadas N 8613283.05 m e E 531752.22 m; deste, segue confrontando com Riacho do Botafogo, com os seguintes azimute plano e distância:184°57'31.91" e 0.26; até o vértice Pt1344, de coordenadas N 8613282.79 m e E 531752.20 m; deste, segue confrontando com Riacho do Botafogo, com os seguintes azimute plano e distância:185°55'9.59" e 0.26; até o vértice Pt1345, de coordenadas N 8613282.53 m e E 531752.17 m; deste, segue confrontando com Riacho do Botafogo, com os seguintes azimute plano e distância:186°52'47.27" e 0.26; até o vértice Pt1346, de coordenadas N 8613282.27 m e E 531752.14 m; deste, segue confrontando com Riacho do Botafogo, com os seguintes azimute plano e distância:187°50'24.95" e 0.26; até o vértice Pt1347, de coordenadas N 8613282.01 m e E 531752.10 m; deste, segue confrontando com Riacho do Botafogo, com os seguintes azimute plano e distância:188°48'2.63" e 0.26; até o vértice Pt1348, de coordenadas N 8613281.76 m e E 531752.06 m; deste, segue confrontando com Riacho do Botafogo, com os seguintes azimute plano e distância:189°45'40.31" e 0.26; até o vértice Pt1349, de coordenadas N 8613281.50 m e E 531752.02 m; deste, segue confrontando com Riacho do Botafogo, com os seguintes azimute plano e distância:190°43'18.00" e 0.26; até o vértice Pt1350, de coordenadas N 8613281.24 m e E 531751.97 m; deste, segue confrontando com Riacho do Botafogo, com os seguintes azimute plano e distância:191°40'55.68" e 0.26; até o vértice Pt1351, de coordenadas N 8613280.98 m e E 531751.92 m; deste, segue confrontando com Riacho do Botafogo, com os seguintes azimute plano e distância:192°38'33.36" e 0.26; até o vértice Pt1352, de coordenadas N 8613280.73 m e E

Rede Ganha Tempo De Serviços Empresariais Ltda.

CNPJ: 13.758.956/0001-07

Vanessa Ferreira Da Silva Muricy - CPF: 019.274.575-13

Praça Purificação | S/N | Centro | Santo Amaro-Ba

www.pmsantoamaro.ba.ipmbrasil.org.br/

Este documento foi assinado digitalmente por SERASA Experian
EC3D2991566A0D2208C65CF1C42A7DE8

Prefeitura Municipal de Santo Amaro



531751.86 m; deste, segue confrontando com Riacho do Botafogo, com os seguintes azimute plano e distância:193°36'11.04" e 0.26; até o vértice Pt1353, de coordenadas N 8613280.48 m e E 531751.80 m; deste, segue confrontando com Riacho do Botafogo, com os seguintes azimute plano e distância:194°33'48.72" e 0.26; até o vértice Pt1354, de coordenadas N 8613280.22 m e E 531751.73 m; deste, segue confrontando com Riacho do Botafogo, com os seguintes azimute plano e distância:195°31'26.40" e 0.26; até o vértice Pt1355, de coordenadas N 8613279.97 m e E 531751.66 m; deste, segue confrontando com Riacho do Botafogo, com os seguintes azimute plano e distância:196°29'4.08" e 0.26; até o vértice Pt1356, de coordenadas N 8613279.72 m e E 531751.59 m; deste, segue confrontando com Riacho do Botafogo, com os seguintes azimute plano e distância:197°26'41.76" e 0.26; até o vértice Pt1357, de coordenadas N 8613279.47 m e E 531751.51 m; deste, segue confrontando com Riacho do Botafogo, com os seguintes azimute plano e distância:198°24'19.44" e 0.26; até o vértice Pt1358, de coordenadas N 8613279.22 m e E 531751.43 m; deste, segue confrontando com Riacho do Botafogo, com os seguintes azimute plano e distância:199°21'57.12" e 0.26; até o vértice Pt1359, de coordenadas N 8613278.98 m e E 531751.34 m; deste, segue confrontando com Riacho do Botafogo, com os seguintes azimute plano e distância:200°19'34.80" e 0.26; até o vértice Pt1360, de coordenadas N 8613278.73 m e E 531751.25 m; deste, segue confrontando com Riacho do Botafogo, com os seguintes azimute plano e distância:193°57'22.71" e 0.45; até o vértice Pt1361, de coordenadas N 8613278.30 m e E 531751.14 m; deste, segue confrontando com Riacho do Botafogo, com os seguintes azimute plano e distância:192°57'43.60" e 0.45; até o vértice Pt1362, de coordenadas N 8613277.86 m e E 531751.04 m; deste, segue confrontando com Riacho do Botafogo, com os seguintes azimute plano e distância:191°58'4.50" e 0.45; até o vértice Pt1363, de coordenadas N 8613277.42 m e E 531750.95 m; deste, segue confrontando com Riacho do Botafogo, com os seguintes azimute plano e distância:190°58'25.39" e 0.45; até o vértice Pt1364, de coordenadas N 8613276.98 m e E 531750.86 m; deste, segue confrontando com Riacho do Botafogo, com os seguintes azimute plano e distância:189°58'46.28" e 0.45; até o vértice Pt1365, de coordenadas N 8613276.54 m e E 531750.79 m; deste, segue confrontando com Riacho do Botafogo, com os seguintes azimute plano e distância:188°59'7.18" e 0.45; até o vértice Pt1366, de coordenadas N 8613276.10 m e E 531750.72 m; deste, segue confrontando com Riacho do Botafogo, com os seguintes azimute plano e distância:187°59'28.07" e 0.45; até o vértice Pt1367, de coordenadas N 8613275.66 m e E 531750.65 m; deste, segue confrontando com Riacho do Botafogo, com os seguintes azimute plano e distância:186°59'48.97" e 0.45; até o vértice Pt1368, de coordenadas N 8613275.22 m e E 531750.60 m; deste, segue confrontando com Riacho do Botafogo, com os seguintes azimute plano e distância:175°00'53.62" e 0.19; até o vértice Pt1369, de coordenadas N 8613275.02 m e E 531750.62 m; deste, segue confrontando com Riacho do Botafogo, com os seguintes azimute plano e distância:175°59'59.68" e 0.19; até o vértice Pt1370, de coordenadas N 8613274.83 m e E 531750.63 m; deste, segue confrontando com Riacho do Botafogo, com os seguintes azimute plano e distância:176°59'5.74" e 0.19; até o vértice Pt1371, de coordenadas N 8613274.63 m e E 531750.64 m; deste, segue confrontando com Riacho do Botafogo, com os seguintes azimute plano e distância:177°58'11.80" e 0.19; até o vértice Pt1372, de coordenadas N 8613274.44 m e E 531750.65 m; deste, segue confrontando com Riacho do Botafogo, com os seguintes azimute plano e distância:178°57'17.86" e 0.19; até o vértice Pt1373, de coordenadas N 8613274.24 m e E 531750.65 m; deste, segue confrontando com Riacho do Botafogo, com os seguintes azimute plano e distância:179°56'23.92" e 0.19; até o vértice Pt1374, de coordenadas N 8613274.05 m e E 531750.65 m; deste, segue confrontando com Riacho do Botafogo, com os seguintes azimute plano e distância:180°55'29.98" e 0.19; até o vértice Pt1375, de coordenadas N 8613273.85 m e E

Rede Ganha Tempo De Serviços Empresariais Ltda.

CNPJ: 13.758.956/0001-07

Vanessa Ferreira Da Silva Muricy - CPF: 019.274.575-13

Praça Purificação | S/N | Centro | Santo Amaro-Ba

www.pmsantoamaro.ba.ipmbrasil.org.br/

Este documento foi assinado digitalmente por SERASA Experian
EC3D2991566A0D2208C65CF1C42A7DE8

Prefeitura Municipal de Santo Amaro



531750.65 m; deste, segue confrontando com Riacho do Botafogo, com os seguintes azimute plano e distância:181°54'36.04" e 0.19; até o vértice Pt1376, de coordenadas N 8613273.66 m e E 531750.64 m; deste, segue confrontando com Riacho do Botafogo, com os seguintes azimute plano e distância:182°53'42.10" e 0.19; até o vértice Pt1377, de coordenadas N 8613273.46 m e E 531750.63 m; deste, segue confrontando com Riacho do Botafogo, com os seguintes azimute plano e distância:183°52'48.16" e 0.19; até o vértice Pt1378, de coordenadas N 8613273.27 m e E 531750.62 m; deste, segue confrontando com Riacho do Botafogo, com os seguintes azimute plano e distância:184°51'54.22" e 0.19; até o vértice Pt1379, de coordenadas N 8613273.08 m e E 531750.60 m; deste, segue confrontando com Riacho do Botafogo, com os seguintes azimute plano e distância:185°51'0.28" e 0.19; até o vértice Pt1380, de coordenadas N 8613272.88 m e E 531750.58 m; deste, segue confrontando com Riacho do Botafogo, com os seguintes azimute plano e distância:186°50'6.34" e 0.19; até o vértice Pt1381, de coordenadas N 8613272.69 m e E 531750.56 m; deste, segue confrontando com Riacho do Botafogo, com os seguintes azimute plano e distância:187°49'12.40" e 0.19; até o vértice Pt1382, de coordenadas N 8613272.50 m e E 531750.53 m; deste, segue confrontando com Riacho do Botafogo, com os seguintes azimute plano e distância:188°48'18.46" e 0.19; até o vértice Pt1383, de coordenadas N 8613272.30 m e E 531750.50 m; deste, segue confrontando com Riacho do Botafogo, com os seguintes azimute plano e distância:189°47'24.52" e 0.19; até o vértice Pt1384, de coordenadas N 8613272.11 m e E 531750.47 m; deste, segue confrontando com Riacho do Botafogo, com os seguintes azimute plano e distância:190°46'30.58" e 0.19; até o vértice Pt1385, de coordenadas N 8613271.92 m e E 531750.43 m; deste, segue confrontando com Riacho do Botafogo, com os seguintes azimute plano e distância:191°45'36.64" e 0.19; até o vértice Pt1386, de coordenadas N 8613271.73 m e E 531750.39 m; deste, segue confrontando com Riacho do Botafogo, com os seguintes azimute plano e distância:189°35'3.43" e 0.56; até o vértice Pt1387, de coordenadas N 8613271.18 m e E 531750.30 m; deste, segue confrontando com Riacho do Botafogo, com os seguintes azimute plano e distância:190°30'13.24" e 0.56; até o vértice Pt1388, de coordenadas N 8613270.62 m e E 531750.20 m; deste, segue confrontando com Riacho do Botafogo, com os seguintes azimute plano e distância:191°25'23.04" e 0.56; até o vértice Pt1389, de coordenadas N 8613270.07 m e E 531750.09 m; deste, segue confrontando com Riacho do Botafogo, com os seguintes azimute plano e distância:192°20'32.84" e 0.56; até o vértice Pt1390, de coordenadas N 8613269.53 m e E 531749.97 m; deste, segue confrontando com Riacho do Botafogo, com os seguintes azimute plano e distância:193°15'42.64" e 0.56; até o vértice Pt1391, de coordenadas N 8613268.98 m e E 531749.84 m; deste, segue confrontando com Riacho do Botafogo, com os seguintes azimute plano e distância:194°10'52.45" e 0.56; até o vértice Pt1392, de coordenadas N 8613268.43 m e E 531749.70 m; deste, segue confrontando com Riacho do Botafogo, com os seguintes azimute plano e distância:195°06'2.25" e 0.56; até o vértice Pt1393, de coordenadas N 8613267.89 m e E 531749.55 m; deste, segue confrontando com Riacho do Botafogo, com os seguintes azimute plano e distância:196°01'12.05" e 0.56; até o vértice Pt1394, de coordenadas N 8613267.35 m e E 531749.40 m; deste, segue confrontando com Riacho do Botafogo, com os seguintes azimute plano e distância:197°27'25.99" e 1.23; até o vértice Pt1395, de coordenadas N 8613266.18 m e E 531749.03 m; deste, segue confrontando com Riacho do Botafogo, com os seguintes azimute plano e distância:198°27'16.31" e 1.23; até o vértice Pt1396, de coordenadas N 8613265.00 m e E 531748.64 m; deste, segue confrontando com Riacho do Botafogo, com os seguintes azimute plano e distância:196°11'27.59" e 0.27; até o vértice Pt1397, de coordenadas N 8613264.75 m e E 531748.56 m; deste, segue confrontando com Riacho do Botafogo, com os seguintes azimute plano e distância:195°13'13.34" e 0.27; até o vértice Pt1398, de coordenadas N 8613264.49 m e E

Rede Ganha Tempo De Serviços Empresariais Ltda.

CNPJ: 13.758.956/0001-07

Vanessa Ferreira Da Silva Muricy - CPF: 019.274.575-13

Praça Purificação | S/N | Centro | Santo Amaro-Ba

www.pmsantoamaro.ba.ipmbrasil.org.br/

Este documento foi assinado digitalmente por SERASA Experian
EC3D2991566A0D2208C65CF1C42A7DE8

Prefeitura Municipal de Santo Amaro



531748.49 m; deste, segue confrontando com Riacho do Botafogo, com os seguintes azimute plano e distância:194°14'59.08" e 0.27; até o vértice Pt1399, de coordenadas N 8613264.23 m e E 531748.43 m; deste, segue confrontando com Riacho do Botafogo, com os seguintes azimute plano e distância:193°16'44.83" e 0.27; até o vértice Pt1400, de coordenadas N 8613263.98 m e E 531748.37 m; deste, segue confrontando com Riacho do Botafogo, com os seguintes azimute plano e distância:192°18'30.57" e 0.27; até o vértice Pt1401, de coordenadas N 8613263.72 m e E 531748.31 m; deste, segue confrontando com Riacho do Botafogo, com os seguintes azimute plano e distância:191°20'16.32" e 0.27; até o vértice Pt1402, de coordenadas N 8613263.45 m e E 531748.26 m; deste, segue confrontando com Riacho do Botafogo, com os seguintes azimute plano e distância:190°22'2.06" e 0.27; até o vértice Pt1403, de coordenadas N 8613263.19 m e E 531748.21 m; deste, segue confrontando com Riacho do Botafogo, com os seguintes azimute plano e distância:189°23'47.81" e 0.27; até o vértice Pt1404, de coordenadas N 8613262.93 m e E 531748.17 m; deste, segue confrontando com Riacho do Botafogo, com os seguintes azimute plano e distância:188°25'33.56" e 0.27; até o vértice Pt1405, de coordenadas N 8613262.67 m e E 531748.13 m; deste, segue confrontando com Riacho do Botafogo, com os seguintes azimute plano e distância:187°27'19.30" e 0.27; até o vértice Pt1406, de coordenadas N 8613262.40 m e E 531748.09 m; deste, segue confrontando com Riacho do Botafogo, com os seguintes azimute plano e distância:186°29'5.05" e 0.27; até o vértice Pt1407, de coordenadas N 8613262.14 m e E 531748.06 m; deste, segue confrontando com Riacho do Botafogo, com os seguintes azimute plano e distância:185°30'50.79" e 0.27; até o vértice Pt1408, de coordenadas N 8613261.87 m e E 531748.04 m; deste, segue confrontando com Riacho do Botafogo, com os seguintes azimute plano e distância:184°32'36.54" e 0.27; até o vértice Pt1409, de coordenadas N 8613261.61 m e E 531748.02 m; deste, segue confrontando com Riacho do Botafogo, com os seguintes azimute plano e distância:184°27'56.77" e 0.22; até o vértice Pt1410, de coordenadas N 8613261.39 m e E 531748.00 m; deste, segue confrontando com Riacho do Botafogo, com os seguintes azimute plano e distância:183°30'44.34" e 0.22; até o vértice Pt1411, de coordenadas N 8613261.17 m e E 531747.99 m; deste, segue confrontando com Riacho do Botafogo, com os seguintes azimute plano e distância:182°33'31.90" e 0.22; até o vértice Pt1412, de coordenadas N 8613260.95 m e E 531747.98 m; deste, segue confrontando com Riacho do Botafogo, com os seguintes azimute plano e distância:181°36'19.47" e 0.22; até o vértice Pt1413, de coordenadas N 8613260.74 m e E 531747.97 m; deste, segue confrontando com Riacho do Botafogo, com os seguintes azimute plano e distância:180°39'7.03" e 0.22; até o vértice Pt1414, de coordenadas N 8613260.52 m e E 531747.97 m; deste, segue confrontando com Riacho do Botafogo, com os seguintes azimute plano e distância:179°41'54.60" e 0.22; até o vértice Pt1415, de coordenadas N 8613260.30 m e E 531747.97 m; deste, segue confrontando com Riacho do Botafogo, com os seguintes azimute plano e distância:178°44'42.16" e 0.22; até o vértice Pt1416, de coordenadas N 8613260.08 m e E 531747.97 m; deste, segue confrontando com Riacho do Botafogo, com os seguintes azimute plano e distância:177°47'29.73" e 0.22; até o vértice Pt1417, de coordenadas N 8613259.87 m e E 531747.98 m; deste, segue confrontando com Riacho do Botafogo, com os seguintes azimute plano e distância:176°50'17.29" e 0.22; até o vértice Pt1418, de coordenadas N 8613259.65 m e E 531747.99 m; deste, segue confrontando com Riacho do Botafogo, com os seguintes azimute plano e distância:175°53'4.86" e 0.22; até o vértice Pt1419, de coordenadas N 8613259.43 m e E 531748.01 m; deste, segue confrontando com Riacho do Botafogo, com os seguintes azimute plano e distância:174°55'52.42" e 0.22; até o vértice Pt1420, de coordenadas N 8613259.21 m e E 531748.03 m; deste, segue confrontando com Riacho do Botafogo, com os seguintes azimute plano e distância:157°39'15.70" e 0.37; até o vértice Pt1421, de coordenadas N 8613258.87 m e E

Rede Ganha Tempo De Serviços Empresariais Ltda.

CNPJ: 13.758.956/0001-07

Vanessa Ferreira Da Silva Muricy - CPF: 019.274.575-13

Praça Purificação | S/N | Centro | Santo Amaro-Ba

www.pmsantoamaro.ba.ipmbrasil.org.br/

Este documento foi assinado digitalmente por SERASA Experian
EC3D2991566A0D2208C65CF1C42A7DE8

Prefeitura Municipal de Santo Amaro



531748.17 m; deste, segue confrontando com Riacho do Botafogo, com os seguintes azimute plano e distância:158°35'58.89" e 0.37; até o vértice Pt1422, de coordenadas N 8613258.53 m e E 531748.30 m; deste, segue confrontando com Riacho do Botafogo, com os seguintes azimute plano e distância:159°32'42.08" e 0.37; até o vértice Pt1423, de coordenadas N 8613258.19 m e E 531748.43 m; deste, segue confrontando com Riacho do Botafogo, com os seguintes azimute plano e distância:160°29'25.27" e 0.37; até o vértice Pt1424, de coordenadas N 8613257.84 m e E 531748.55 m; deste, segue confrontando com Riacho do Botafogo, com os seguintes azimute plano e distância:161°26'8.46" e 0.37; até o vértice Pt1425, de coordenadas N 8613257.50 m e E 531748.67 m; deste, segue confrontando com Riacho do Botafogo, com os seguintes azimute plano e distância:162°22'51.65" e 0.37; até o vértice Pt1426, de coordenadas N 8613257.15 m e E 531748.78 m; deste, segue confrontando com Riacho do Botafogo, com os seguintes azimute plano e distância:163°19'34.84" e 0.37; até o vértice Pt1427, de coordenadas N 8613256.80 m e E 531748.89 m; deste, segue confrontando com Riacho do Botafogo, com os seguintes azimute plano e distância:164°16'18.02" e 0.37; até o vértice Pt1428, de coordenadas N 8613256.44 m e E 531748.99 m; deste, segue confrontando com Riacho do Botafogo, com os seguintes azimute plano e distância:165°13'1.21" e 0.37; até o vértice Pt1429, de coordenadas N 8613256.09 m e E 531749.08 m; deste, segue confrontando com Riacho do Botafogo, com os seguintes azimute plano e distância:166°09'44.40" e 0.37; até o vértice Pt1430, de coordenadas N 8613255.73 m e E 531749.17 m; deste, segue confrontando com Riacho do Botafogo, com os seguintes azimute plano e distância:167°06'27.59" e 0.37; até o vértice Pt1431, de coordenadas N 8613255.38 m e E 531749.25 m; deste, segue confrontando com Riacho do Botafogo, com os seguintes azimute plano e distância:168°03'10.78" e 0.37; até o vértice Pt1432, de coordenadas N 8613255.02 m e E 531749.32 m; deste, segue confrontando com Riacho do Botafogo, com os seguintes azimute plano e distância:168°59'53.97" e 0.37; até o vértice Pt1433, de coordenadas N 8613254.66 m e E 531749.39 m; deste, segue confrontando com Riacho do Botafogo, com os seguintes azimute plano e distância:169°56'37.16" e 0.37; até o vértice Pt1434, de coordenadas N 8613254.30 m e E 531749.46 m; deste, segue confrontando com Riacho do Botafogo, com os seguintes azimute plano e distância:170°53'20.35" e 0.37; até o vértice Pt1435, de coordenadas N 8613253.94 m e E 531749.52 m; deste, segue confrontando com Riacho do Botafogo, com os seguintes azimute plano e distância:171°50'3.53" e 0.37; até o vértice Pt1436, de coordenadas N 8613253.57 m e E 531749.57 m; deste, segue confrontando com Riacho do Botafogo, com os seguintes azimute plano e distância:172°46'46.72" e 0.37; até o vértice Pt1437, de coordenadas N 8613253.21 m e E 531749.61 m; deste, segue confrontando com Riacho do Botafogo, com os seguintes azimute plano e distância:173°08'6.32" e 0.35; até o vértice Pt1438, de coordenadas N 8613252.86 m e E 531749.66 m; deste, segue confrontando com Riacho do Botafogo, com os seguintes azimute plano e distância:174°06'31.13" e 0.35; até o vértice Pt1439, de coordenadas N 8613252.51 m e E 531749.69 m; deste, segue confrontando com Riacho do Botafogo, com os seguintes azimute plano e distância:175°04'55.94" e 0.35; até o vértice Pt1440, de coordenadas N 8613252.15 m e E 531749.72 m; deste, segue confrontando com Riacho do Botafogo, com os seguintes azimute plano e distância:176°03'20.75" e 0.35; até o vértice Pt1441, de coordenadas N 8613251.80 m e E 531749.75 m; deste, segue confrontando com Riacho do Botafogo, com os seguintes azimute plano e distância:177°01'45.55" e 0.35; até o vértice Pt1442, de coordenadas N 8613251.45 m e E 531749.77 m; deste, segue confrontando com Riacho do Botafogo, com os seguintes azimute plano e distância:178°00'10.36" e 0.35; até o vértice Pt1443, de coordenadas N 8613251.09 m e E 531749.78 m; deste, segue confrontando com Riacho do Botafogo, com os seguintes azimute plano e distância:178°58'35.17" e 0.35; até o vértice Pt1444, de coordenadas N 8613250.74 m e E

Rede Ganha Tempo De Serviços Empresariais Ltda.

CNPJ: 13.758.956/0001-07

Vanessa Ferreira Da Silva Muricy - CPF: 019.274.575-13

Praça Purificação | S/N | Centro | Santo Amaro-Ba

www.pmsantoamaro.ba.ipmbrasil.org.br/

Este documento foi assinado digitalmente por SERASA Experian
EC3D2991566A0D2208C65CF1C42A7DE8

Prefeitura Municipal de Santo Amaro



531749.78 m; deste, segue confrontando com Riacho do Botafogo, com os seguintes azimute plano e distância:179°56'59.98" e 0.35; até o vértice Pt1445, de coordenadas N 8613250.38 m e E 531749.78 m; deste, segue confrontando com Riacho do Botafogo, com os seguintes azimute plano e distância:180°55'24.79" e 0.35; até o vértice Pt1446, de coordenadas N 8613250.03 m e E 531749.78 m; deste, segue confrontando com Riacho do Botafogo, com os seguintes azimute plano e distância:181°53'49.60" e 0.35; até o vértice Pt1447, de coordenadas N 8613249.68 m e E 531749.77 m; deste, segue confrontando com Riacho do Botafogo, com os seguintes azimute plano e distância:182°52'14.41" e 0.35; até o vértice Pt1448, de coordenadas N 8613249.32 m e E 531749.75 m; deste, segue confrontando com Riacho do Botafogo, com os seguintes azimute plano e distância:183°50'39.22" e 0.35; até o vértice Pt1449, de coordenadas N 8613248.97 m e E 531749.73 m; deste, segue confrontando com Riacho do Botafogo, com os seguintes azimute plano e distância:184°49'4.02" e 0.35; até o vértice Pt1450, de coordenadas N 8613248.62 m e E 531749.70 m; deste, segue confrontando com Riacho do Botafogo, com os seguintes azimute plano e distância:185°47'28.83" e 0.35; até o vértice Pt1451, de coordenadas N 8613248.26 m e E 531749.66 m; deste, segue confrontando com Riacho do Botafogo, com os seguintes azimute plano e distância:186°45'53.64" e 0.35; até o vértice Pt1452, de coordenadas N 8613247.91 m e E 531749.62 m; deste, segue confrontando com Riacho do Botafogo, com os seguintes azimute plano e distância:187°44'18.45" e 0.35; até o vértice Pt1453, de coordenadas N 8613247.56 m e E 531749.57 m; deste, segue confrontando com Riacho do Botafogo, com os seguintes azimute plano e distância:188°42'43.26" e 0.35; até o vértice Pt1454, de coordenadas N 8613247.21 m e E 531749.52 m; deste, segue confrontando com Riacho do Botafogo, com os seguintes azimute plano e distância:193°40'42.70" e 0.20; até o vértice Pt1455, de coordenadas N 8613247.02 m e E 531749.47 m; deste, segue confrontando com Riacho do Botafogo, com os seguintes azimute plano e distância:194°39'3.14" e 0.20; até o vértice Pt1456, de coordenadas N 8613246.83 m e E 531749.42 m; deste, segue confrontando com Riacho do Botafogo, com os seguintes azimute plano e distância:195°37'23.59" e 0.20; até o vértice Pt1457, de coordenadas N 8613246.64 m e E 531749.37 m; deste, segue confrontando com Riacho do Botafogo, com os seguintes azimute plano e distância:196°35'44.03" e 0.20; até o vértice Pt1458, de coordenadas N 8613246.45 m e E 531749.31 m; deste, segue confrontando com Riacho do Botafogo, com os seguintes azimute plano e distância:197°34'4.48" e 0.20; até o vértice Pt1459, de coordenadas N 8613246.26 m e E 531749.25 m; deste, segue confrontando com Riacho do Botafogo, com os seguintes azimute plano e distância:198°32'24.92" e 0.20; até o vértice Pt1460, de coordenadas N 8613246.07 m e E 531749.19 m; deste, segue confrontando com Riacho do Botafogo, com os seguintes azimute plano e distância:199°30'45.36" e 0.20; até o vértice Pt1461, de coordenadas N 8613245.88 m e E 531749.12 m; deste, segue confrontando com Riacho do Botafogo, com os seguintes azimute plano e distância:200°29'5.81" e 0.20; até o vértice Pt1462, de coordenadas N 8613245.70 m e E 531749.05 m; deste, segue confrontando com Riacho do Botafogo, com os seguintes azimute plano e distância:201°27'26.25" e 0.20; até o vértice Pt1463, de coordenadas N 8613245.51 m e E 531748.98 m; deste, segue confrontando com Riacho do Botafogo, com os seguintes azimute plano e distância:202°25'46.70" e 0.20; até o vértice Pt1464, de coordenadas N 8613245.33 m e E 531748.90 m; deste, segue confrontando com Riacho do Botafogo, com os seguintes azimute plano e distância:203°24'7.14" e 0.20; até o vértice Pt1465, de coordenadas N 8613245.15 m e E 531748.82 m; deste, segue confrontando com Riacho do Botafogo, com os seguintes azimute plano e distância:204°22'27.59" e 0.20; até o vértice Pt1466, de coordenadas N 8613244.97 m e E 531748.74 m; deste, segue confrontando com Riacho do Botafogo, com os seguintes azimute plano e distância:205°20'48.03" e 0.20; até o vértice Pt1467, de coordenadas N 8613244.79 m e E

Rede Ganha Tempo De Serviços Empresariais Ltda.

CNPJ: 13.758.956/0001-07

Vanessa Ferreira Da Silva Muricy - CPF: 019.274.575-13

Praça Purificação | S/N | Centro | Santo Amaro-Ba

www.pmsantoamaro.ba.ipmbrasil.org.br/

Este documento foi assinado digitalmente por SERASA Experian
EC3D2991566A0D2208C65CF1C42A7DE8

Prefeitura Municipal de Santo Amaro



531748.66 m; deste, segue confrontando com Riacho do Botafogo, com os seguintes azimute plano e distância:206°19'8.48" e 0.20; até o vértice Pt1468, de coordenadas N 8613244.61 m e E 531748.57 m; deste, segue confrontando com Riacho do Botafogo, com os seguintes azimute plano e distância:207°17'28.92" e 0.20; até o vértice Pt1469, de coordenadas N 8613244.43 m e E 531748.48 m; deste, segue confrontando com Riacho do Botafogo, com os seguintes azimute plano e distância:208°15'49.36" e 0.20; até o vértice Pt1470, de coordenadas N 8613244.26 m e E 531748.38 m; deste, segue confrontando com Riacho do Botafogo, com os seguintes azimute plano e distância:209°14'9.81" e 0.20; até o vértice Pt1471, de coordenadas N 8613244.08 m e E 531748.29 m; deste, segue confrontando com Riacho do Botafogo, com os seguintes azimute plano e distância:210°12'30.25" e 0.20; até o vértice Pt1472, de coordenadas N 8613243.91 m e E 531748.19 m; deste, segue confrontando com Riacho do Botafogo, com os seguintes azimute plano e distância:211°10'50.70" e 0.20; até o vértice Pt1473, de coordenadas N 8613243.74 m e E 531748.09 m; deste, segue confrontando com Riacho do Botafogo, com os seguintes azimute plano e distância:212°09'11.14" e 0.20; até o vértice Pt1474, de coordenadas N 8613243.57 m e E 531747.98 m; deste, segue confrontando com Riacho do Botafogo, com os seguintes azimute plano e distância:213°07'31.59" e 0.20; até o vértice Pt1475, de coordenadas N 8613243.41 m e E 531747.87 m; deste, segue confrontando com Riacho do Botafogo, com os seguintes azimute plano e distância:229°59'28.84" e 6.52; até o vértice Pt1476, de coordenadas N 8613239.22 m e E 531742.88 m; deste, segue confrontando com Riacho do Botafogo, com os seguintes azimute plano e distância:230°40'34.10" e 0.60; até o vértice Pt1477, de coordenadas N 8613238.84 m e E 531742.41 m; deste, segue confrontando com Riacho do Botafogo, com os seguintes azimute plano e distância:229°41'8.07" e 0.60; até o vértice Pt1478, de coordenadas N 8613238.45 m e E 531741.96 m; deste, segue confrontando com Riacho do Botafogo, com os seguintes azimute plano e distância:228°41'42.03" e 0.60; até o vértice Pt1479, de coordenadas N 8613238.05 m e E 531741.51 m; deste, segue confrontando com Riacho do Botafogo, com os seguintes azimute plano e distância:227°42'16.00" e 0.60; até o vértice Pt1480, de coordenadas N 8613237.65 m e E 531741.06 m; deste, segue confrontando com Riacho do Botafogo, com os seguintes azimute plano e distância:226°42'49.97" e 0.60; até o vértice Pt1481, de coordenadas N 8613237.24 m e E 531740.62 m; deste, segue confrontando com Riacho do Botafogo, com os seguintes azimute plano e distância:225°43'23.94" e 0.60; até o vértice Pt1482, de coordenadas N 8613236.82 m e E 531740.20 m; deste, segue confrontando com Riacho do Botafogo, com os seguintes azimute plano e distância:216°51'16.85" e 0.26; até o vértice Pt1483, de coordenadas N 8613236.61 m e E 531740.04 m; deste, segue confrontando com Riacho do Botafogo, com os seguintes azimute plano e distância:215°52'56.52" e 0.26; até o vértice Pt1484, de coordenadas N 8613236.39 m e E 531739.88 m; deste, segue confrontando com Riacho do Botafogo, com os seguintes azimute plano e distância:214°54'36.19" e 0.26; até o vértice Pt1485, de coordenadas N 8613236.18 m e E 531739.73 m; deste, segue confrontando com Riacho do Botafogo, com os seguintes azimute plano e distância:213°56'15.86" e 0.26; até o vértice Pt1486, de coordenadas N 8613235.96 m e E 531739.58 m; deste, segue confrontando com Riacho do Botafogo, com os seguintes azimute plano e distância:212°57'55.53" e 0.26; até o vértice Pt1487, de coordenadas N 8613235.73 m e E 531739.44 m; deste, segue confrontando com Riacho do Botafogo, com os seguintes azimute plano e distância:211°59'35.19" e 0.26; até o vértice Pt1488, de coordenadas N 8613235.51 m e E 531739.30 m; deste, segue confrontando com Riacho do Botafogo, com os seguintes azimute plano e distância:211°01'14.86" e 0.26; até o vértice Pt1489, de coordenadas N 8613235.28 m e E 531739.16 m; deste, segue confrontando com Riacho do Botafogo, com os seguintes azimute plano e distância:210°02'54.53" e 0.26; até o vértice Pt1490, de coordenadas N 8613235.05 m e E

Rede Ganha Tempo De Serviços Empresariais Ltda.

CNPJ: 13.758.956/0001-07

Vanessa Ferreira Da Silva Muricy - CPF: 019.274.575-13

Praça Purificação | S/N | Centro | Santo Amaro-Ba

www.pmsantoamaro.ba.ipmbrasil.org.br/

Este documento foi assinado digitalmente por SERASA Experian
EC3D2991566A0D2208C65CF1C42A7DE8

Prefeitura Municipal de Santo Amaro



531739.03 m; deste, segue confrontando com Riacho do Botafogo, com os seguintes azimute plano e distância:209°04'34.20" e 0.26; até o vértice Pt1491, de coordenadas N 8613234.82 m e E 531738.90 m; deste, segue confrontando com Riacho do Botafogo, com os seguintes azimute plano e distância:208°06'13.87" e 0.26; até o vértice Pt1492, de coordenadas N 8613234.59 m e E 531738.78 m; deste, segue confrontando com Riacho do Botafogo, com os seguintes azimute plano e distância:207°07'53.54" e 0.26; até o vértice Pt1493, de coordenadas N 8613234.35 m e E 531738.66 m; deste, segue confrontando com Riacho do Botafogo, com os seguintes azimute plano e distância:206°09'33.21" e 0.26; até o vértice Pt1494, de coordenadas N 8613234.12 m e E 531738.54 m; deste, segue confrontando com Riacho do Botafogo, com os seguintes azimute plano e distância:205°11'12.88" e 0.26; até o vértice Pt1495, de coordenadas N 8613233.88 m e E 531738.43 m; deste, segue confrontando com Riacho do Botafogo, com os seguintes azimute plano e distância:204°12'52.55" e 0.26; até o vértice Pt1496, de coordenadas N 8613233.64 m e E 531738.32 m; deste, segue confrontando com Riacho do Botafogo, com os seguintes azimute plano e distância:203°14'32.21" e 0.26; até o vértice Pt1497, de coordenadas N 8613233.39 m e E 531738.21 m; deste, segue confrontando com Riacho do Botafogo, com os seguintes azimute plano e distância:202°16'11.88" e 0.26; até o vértice Pt1498, de coordenadas N 8613233.15 m e E 531738.11 m; deste, segue confrontando com Riacho do Botafogo, com os seguintes azimute plano e distância:201°17'51.55" e 0.26; até o vértice Pt1499, de coordenadas N 8613232.90 m e E 531738.02 m; deste, segue confrontando com Riacho do Botafogo, com os seguintes azimute plano e distância:200°19'31.22" e 0.26; até o vértice Pt1500, de coordenadas N 8613232.65 m e E 531737.93 m; deste, segue confrontando com Riacho do Botafogo, com os seguintes azimute plano e distância:199°21'10.89" e 0.26; até o vértice Pt1501, de coordenadas N 8613232.40 m e E 531737.84 m; deste, segue confrontando com Riacho do Botafogo, com os seguintes azimute plano e distância:198°22'50.56" e 0.26; até o vértice Pt1502, de coordenadas N 8613232.15 m e E 531737.75 m; deste, segue confrontando com Riacho do Botafogo, com os seguintes azimute plano e distância:197°24'30.23" e 0.26; até o vértice Pt1503, de coordenadas N 8613231.90 m e E 531737.67 m; deste, segue confrontando com Riacho do Botafogo, com os seguintes azimute plano e distância:196°26'9.90" e 0.26; até o vértice Pt1504, de coordenadas N 8613231.65 m e E 531737.60 m; deste, segue confrontando com Riacho do Botafogo, com os seguintes azimute plano e distância:195°27'49.57" e 0.26; até o vértice Pt1505, de coordenadas N 8613231.39 m e E 531737.53 m; deste, segue confrontando com Riacho do Botafogo, com os seguintes azimute plano e distância:195°32'14.03" e 1.33; até o vértice Pt1506, de coordenadas N 8613230.11 m e E 531737.17 m; deste, segue confrontando com Riacho do Botafogo, com os seguintes azimute plano e distância:196°20'32.95" e 1.33; até o vértice Pt1507, de coordenadas N 8613228.83 m e E 531736.80 m; deste, segue confrontando com Riacho do Botafogo, com os seguintes azimute plano e distância:197°08'51.87" e 1.33; até o vértice Pt1508, de coordenadas N 8613227.56 m e E 531736.41 m; deste, segue confrontando com Riacho do Botafogo, com os seguintes azimute plano e distância:197°48'22.04" e 1.99; até o vértice Pt1509, de coordenadas N 8613225.66 m e E 531735.80 m; deste, segue confrontando com Riacho do Botafogo, com os seguintes azimute plano e distância:198°36'54.89" e 1.99; até o vértice Pt1510, de coordenadas N 8613223.77 m e E 531735.16 m; deste, segue confrontando com Riacho do Botafogo, com os seguintes azimute plano e distância:199°25'27.75" e 1.99; até o vértice Pt1511, de coordenadas N 8613221.89 m e E 531734.50 m; deste, segue confrontando com Riacho do Botafogo, com os seguintes azimute plano e distância:200°14'0.61" e 1.99; até o vértice Pt1512, de coordenadas N 8613220.02 m e E 531733.81 m; deste, segue confrontando com Riacho do Botafogo, com os seguintes azimute plano e distância:198°43'8.20" e 0.33; até o vértice Pt1513, de coordenadas N 8613219.71 m e E

Rede Ganha Tempo De Serviços Empresariais Ltda.

CNPJ: 13.758.956/0001-07

Vanessa Ferreira Da Silva Muricy - CPF: 019.274.575-13

Praça Purificação | S/N | Centro | Santo Amaro-Ba

www.pmsantoamaro.ba.ipmbrasil.org.br/

Este documento foi assinado digitalmente por SERASA Experian
EC3D2991566A0D2208C65CF1C42A7DE8

Prefeitura Municipal de Santo Amaro



531733.70 m; deste, segue confrontando com Riacho do Botafogo, com os seguintes azimute plano e distância:199°39'54.43" e 0.33; até o vértice Pt1514, de coordenadas N 8613219.39 m e E 531733.59 m; deste, segue confrontando com Riacho do Botafogo, com os seguintes azimute plano e distância:200°36'40.65" e 0.33; até o vértice Pt1515, de coordenadas N 8613219.08 m e E 531733.47 m; deste, segue confrontando com Riacho do Botafogo, com os seguintes azimute plano e distância:201°33'26.88" e 0.33; até o vértice Pt1516, de coordenadas N 8613218.78 m e E 531733.35 m; deste, segue confrontando com Riacho do Botafogo, com os seguintes azimute plano e distância:202°30'13.11" e 0.33; até o vértice Pt1517, de coordenadas N 8613218.47 m e E 531733.22 m; deste, segue confrontando com Riacho do Botafogo, com os seguintes azimute plano e distância:203°26'59.34" e 0.33; até o vértice Pt1518, de coordenadas N 8613218.17 m e E 531733.09 m; deste, segue confrontando com Riacho do Botafogo, com os seguintes azimute plano e distância:204°23'45.56" e 0.33; até o vértice Pt1519, de coordenadas N 8613217.86 m e E 531732.95 m; deste, segue confrontando com Riacho do Botafogo, com os seguintes azimute plano e distância:205°20'31.79" e 0.33; até o vértice Pt1520, de coordenadas N 8613217.56 m e E 531732.81 m; deste, segue confrontando com Riacho do Botafogo, com os seguintes azimute plano e distância:206°17'18.02" e 0.33; até o vértice Pt1521, de coordenadas N 8613217.27 m e E 531732.67 m; deste, segue confrontando com Riacho do Botafogo, com os seguintes azimute plano e distância:207°14'4.24" e 0.33; até o vértice Pt1522, de coordenadas N 8613216.97 m e E 531732.51 m; deste, segue confrontando com Riacho do Botafogo, com os seguintes azimute plano e distância:208°10'50.47" e 0.33; até o vértice Pt1523, de coordenadas N 8613216.68 m e E 531732.36 m; deste, segue confrontando com Riacho do Botafogo, com os seguintes azimute plano e distância:209°08'42.52" e 0.44; até o vértice Pt1524, de coordenadas N 8613216.29 m e E 531732.14 m; deste, segue confrontando com Riacho do Botafogo, com os seguintes azimute plano e distância:208°09'42.30" e 0.44; até o vértice Pt1525, de coordenadas N 8613215.90 m e E 531731.93 m; deste, segue confrontando com Riacho do Botafogo, com os seguintes azimute plano e distância:207°10'42.09" e 0.44; até o vértice Pt1526, de coordenadas N 8613215.50 m e E 531731.73 m; deste, segue confrontando com Riacho do Botafogo, com os seguintes azimute plano e distância:206°11'41.87" e 0.44; até o vértice Pt1527, de coordenadas N 8613215.11 m e E 531731.53 m; deste, segue confrontando com Riacho do Botafogo, com os seguintes azimute plano e distância:205°12'41.66" e 0.44; até o vértice Pt1528, de coordenadas N 8613214.70 m e E 531731.34 m; deste, segue confrontando com Riacho do Botafogo, com os seguintes azimute plano e distância:204°13'41.44" e 0.44; até o vértice Pt1529, de coordenadas N 8613214.30 m e E 531731.16 m; deste, segue confrontando com Riacho do Botafogo, com os seguintes azimute plano e distância:203°14'41.23" e 0.44; até o vértice Pt1530, de coordenadas N 8613213.89 m e E 531730.99 m; deste, segue confrontando com Riacho do Botafogo, com os seguintes azimute plano e distância:202°15'41.01" e 0.44; até o vértice Pt1531, de coordenadas N 8613213.48 m e E 531730.82 m; deste, segue confrontando com Riacho do Botafogo, com os seguintes azimute plano e distância:201°16'40.79" e 0.44; até o vértice Pt1532, de coordenadas N 8613213.06 m e E 531730.66 m; deste, segue confrontando com Riacho do Botafogo, com os seguintes azimute plano e distância:200°17'40.58" e 0.44; até o vértice Pt1533, de coordenadas N 8613212.65 m e E 531730.50 m; deste, segue confrontando com Riacho do Botafogo, com os seguintes azimute plano e distância:199°18'40.36" e 0.44; até o vértice Pt1534, de coordenadas N 8613212.23 m e E 531730.35 m; deste, segue confrontando com Riacho do Botafogo, com os seguintes azimute plano e distância:198°19'40.15" e 0.44; até o vértice Pt1535, de coordenadas N 8613211.81 m e E 531730.22 m; deste, segue confrontando com Riacho do Botafogo, com os seguintes azimute plano e distância:197°20'39.93" e 0.44; até o vértice Pt1536, de coordenadas N 8613211.38 m e E

Rede Ganha Tempo De Serviços Empresariais Ltda.

CNPJ: 13.758.956/0001-07

Vanessa Ferreira Da Silva Muricy - CPF: 019.274.575-13

Praça Purificação | S/N | Centro | Santo Amaro-Ba

www.pmsantoamaro.ba.ipmbrasil.org.br/

Este documento foi assinado digitalmente por SERASA Experian
EC3D2991566A0D2208C65CF1C42A7DE8

Prefeitura Municipal de Santo Amaro



531730.08 m; deste, segue confrontando com Riacho do Botafogo, com os seguintes azimute plano e distância:198°22'11.35" e 0.19; até o vértice Pt1537, de coordenadas N 8613211.20 m e E 531730.02 m; deste, segue confrontando com Riacho do Botafogo, com os seguintes azimute plano e distância:197°23'26.61" e 0.19; até o vértice Pt1538, de coordenadas N 8613211.02 m e E 531729.97 m; deste, segue confrontando com Riacho do Botafogo, com os seguintes azimute plano e distância:196°24'41.86" e 0.19; até o vértice Pt1539, de coordenadas N 8613210.84 m e E 531729.91 m; deste, segue confrontando com Riacho do Botafogo, com os seguintes azimute plano e distância:195°25'57.12" e 0.19; até o vértice Pt1540, de coordenadas N 8613210.66 m e E 531729.86 m; deste, segue confrontando com Riacho do Botafogo, com os seguintes azimute plano e distância:194°27'12.37" e 0.19; até o vértice Pt1541, de coordenadas N 8613210.48 m e E 531729.82 m; deste, segue confrontando com Riacho do Botafogo, com os seguintes azimute plano e distância:193°28'27.62" e 0.19; até o vértice Pt1542, de coordenadas N 8613210.30 m e E 531729.77 m; deste, segue confrontando com Riacho do Botafogo, com os seguintes azimute plano e distância:192°29'42.88" e 0.19; até o vértice Pt1543, de coordenadas N 8613210.11 m e E 531729.73 m; deste, segue confrontando com Riacho do Botafogo, com os seguintes azimute plano e distância:191°30'58.13" e 0.19; até o vértice Pt1544, de coordenadas N 8613209.93 m e E 531729.69 m; deste, segue confrontando com Riacho do Botafogo, com os seguintes azimute plano e distância:190°32'13.38" e 0.19; até o vértice Pt1545, de coordenadas N 8613209.74 m e E 531729.66 m; deste, segue confrontando com Riacho do Botafogo, com os seguintes azimute plano e distância:189°33'28.64" e 0.19; até o vértice Pt1546, de coordenadas N 8613209.56 m e E 531729.63 m; deste, segue confrontando com Riacho do Botafogo, com os seguintes azimute plano e distância:188°34'43.89" e 0.19; até o vértice Pt1547, de coordenadas N 8613209.37 m e E 531729.60 m; deste, segue confrontando com Riacho do Botafogo, com os seguintes azimute plano e distância:187°35'59.15" e 0.19; até o vértice Pt1548, de coordenadas N 8613209.18 m e E 531729.58 m; deste, segue confrontando com Riacho do Botafogo, com os seguintes azimute plano e distância:186°37'14.40" e 0.19; até o vértice Pt1549, de coordenadas N 8613209.00 m e E 531729.55 m; deste, segue confrontando com Riacho do Botafogo, com os seguintes azimute plano e distância:183°39'55.29" e 0.17; até o vértice Pt1550, de coordenadas N 8613208.83 m e E 531729.54 m; deste, segue confrontando com Riacho do Botafogo, com os seguintes azimute plano e distância:182°41'46.84" e 0.17; até o vértice Pt1551, de coordenadas N 8613208.67 m e E 531729.54 m; deste, segue confrontando com Riacho do Botafogo, com os seguintes azimute plano e distância:181°43'38.39" e 0.17; até o vértice Pt1552, de coordenadas N 8613208.50 m e E 531729.53 m; deste, segue confrontando com Riacho do Botafogo, com os seguintes azimute plano e distância:180°45'29.94" e 0.17; até o vértice Pt1553, de coordenadas N 8613208.33 m e E 531729.53 m; deste, segue confrontando com Riacho do Botafogo, com os seguintes azimute plano e distância:179°47'21.49" e 0.17; até o vértice Pt1554, de coordenadas N 8613208.17 m e E 531729.53 m; deste, segue confrontando com Riacho do Botafogo, com os seguintes azimute plano e distância:178°49'13.04" e 0.17; até o vértice Pt1555, de coordenadas N 8613208.00 m e E 531729.53 m; deste, segue confrontando com Riacho do Botafogo, com os seguintes azimute plano e distância:177°51'4.59" e 0.17; até o vértice Pt1556, de coordenadas N 8613207.84 m e E 531729.54 m; deste, segue confrontando com Riacho do Botafogo, com os seguintes azimute plano e distância:176°52'56.14" e 0.17; até o vértice Pt1557, de coordenadas N 8613207.67 m e E 531729.55 m; deste, segue confrontando com Riacho do Botafogo, com os seguintes azimute plano e distância:175°54'47.69" e 0.17; até o vértice Pt1558, de coordenadas N 8613207.51 m e E 531729.56 m; deste, segue confrontando com Riacho do Botafogo, com os seguintes azimute plano e distância:174°56'39.24" e 0.17; até o vértice Pt1559, de coordenadas N 8613207.34 m e E

Rede Ganha Tempo De Serviços Empresariais Ltda.

CNPJ: 13.758.956/0001-07

Vanessa Ferreira Da Silva Muricy - CPF: 019.274.575-13

Praça Purificação | S/N | Centro | Santo Amaro-Ba

www.pmsantoamaro.ba.ipmbrasil.org.br/

Este documento foi assinado digitalmente por SERASA Experian
EC3D2991566A0D2208C65CF1C42A7DE8

Prefeitura Municipal de Santo Amaro



531729.57 m; deste, segue confrontando com Riacho do Botafogo, com os seguintes azimute plano e distância:173°58'30.80" e 0.17; até o vértice Pt1560, de coordenadas N 8613207.18 m e E 531729.59 m; deste, segue confrontando com Riacho do Botafogo, com os seguintes azimute plano e distância:173°00'22.35" e 0.17; até o vértice Pt1561, de coordenadas N 8613207.01 m e E 531729.61 m; deste, segue confrontando com Riacho do Botafogo, com os seguintes azimute plano e distância:172°02'13.90" e 0.17; até o vértice Pt1562, de coordenadas N 8613206.85 m e E 531729.63 m; deste, segue confrontando com Riacho do Botafogo, com os seguintes azimute plano e distância:171°04'5.45" e 0.17; até o vértice Pt1563, de coordenadas N 8613206.69 m e E 531729.66 m; deste, segue confrontando com Riacho do Botafogo, com os seguintes azimute plano e distância:170°05'57.00" e 0.17; até o vértice Pt1564, de coordenadas N 8613206.52 m e E 531729.69 m; deste, segue confrontando com Riacho do Botafogo, com os seguintes azimute plano e distância:169°07'48.55" e 0.17; até o vértice Pt1565, de coordenadas N 8613206.36 m e E 531729.72 m; deste, segue confrontando com Riacho do Botafogo, com os seguintes azimute plano e distância:168°09'40.10" e 0.17; até o vértice Pt1566, de coordenadas N 8613206.20 m e E 531729.75 m; deste, segue confrontando com Riacho do Botafogo, com os seguintes azimute plano e distância:167°11'31.65" e 0.17; até o vértice Pt1567, de coordenadas N 8613206.04 m e E 531729.79 m; deste, segue confrontando com Riacho do Botafogo, com os seguintes azimute plano e distância:166°13'23.20" e 0.17; até o vértice Pt1568, de coordenadas N 8613205.88 m e E 531729.83 m; deste, segue confrontando com Riacho do Botafogo, com os seguintes azimute plano e distância:164°13'50.45" e 0.21; até o vértice Pt1569, de coordenadas N 8613205.67 m e E 531729.89 m; deste, segue confrontando com Riacho do Botafogo, com os seguintes azimute plano e distância:163°15'1.10" e 0.21; até o vértice Pt1570, de coordenadas N 8613205.47 m e E 531729.95 m; deste, segue confrontando com Riacho do Botafogo, com os seguintes azimute plano e distância:162°16'11.74" e 0.21; até o vértice Pt1571, de coordenadas N 8613205.27 m e E 531730.01 m; deste, segue confrontando com Riacho do Botafogo, com os seguintes azimute plano e distância:161°17'22.39" e 0.21; até o vértice Pt1572, de coordenadas N 8613205.07 m e E 531730.08 m; deste, segue confrontando com Riacho do Botafogo, com os seguintes azimute plano e distância:160°18'33.04" e 0.21; até o vértice Pt1573, de coordenadas N 8613204.88 m e E 531730.15 m; deste, segue confrontando com Riacho do Botafogo, com os seguintes azimute plano e distância:159°19'43.68" e 0.21; até o vértice Pt1574, de coordenadas N 8613204.68 m e E 531730.22 m; deste, segue confrontando com Riacho do Botafogo, com os seguintes azimute plano e distância:158°20'54.33" e 0.21; até o vértice Pt1575, de coordenadas N 8613204.49 m e E 531730.30 m; deste, segue confrontando com Riacho do Botafogo, com os seguintes azimute plano e distância:157°22'4.97" e 0.21; até o vértice Pt1576, de coordenadas N 8613204.29 m e E 531730.38 m; deste, segue confrontando com Riacho do Botafogo, com os seguintes azimute plano e distância:156°23'15.62" e 0.21; até o vértice Pt1577, de coordenadas N 8613204.10 m e E 531730.47 m; deste, segue confrontando com Riacho do Botafogo, com os seguintes azimute plano e distância:155°24'26.26" e 0.21; até o vértice Pt1578, de coordenadas N 8613203.91 m e E 531730.55 m; deste, segue confrontando com Riacho do Botafogo, com os seguintes azimute plano e distância:154°25'36.91" e 0.21; até o vértice Pt1579, de coordenadas N 8613203.72 m e E 531730.64 m; deste, segue confrontando com Riacho do Botafogo, com os seguintes azimute plano e distância:153°26'47.55" e 0.21; até o vértice Pt1580, de coordenadas N 8613203.53 m e E 531730.74 m; deste, segue confrontando com Riacho do Botafogo, com os seguintes azimute plano e distância:152°27'58.20" e 0.21; até o vértice Pt1581, de coordenadas N 8613203.35 m e E 531730.83 m; deste, segue confrontando com Riacho do Botafogo, com os seguintes azimute plano e distância:151°29'8.84" e 0.21; até o vértice Pt1582, de coordenadas N 8613203.16 m e E

Rede Ganha Tempo De Serviços Empresariais Ltda.

CNPJ: 13.758.956/0001-07

Vanessa Ferreira Da Silva Muricy - CPF: 019.274.575-13

Praça Purificação | S/N | Centro | Santo Amaro-Ba

www.pmsantoamaro.ba.ipmbrasil.org.br/

Este documento foi assinado digitalmente por SERASA Experian
EC3D2991566A0D2208C65CF1C42A7DE8

Prefeitura Municipal de Santo Amaro



531730.93 m; deste, segue confrontando com Riacho do Botafogo, com os seguintes azimute plano e distância:150°30'19.49" e 0.21; até o vértice Pt1583, de coordenadas N 8613202.98 m e E 531731.04 m; deste, segue confrontando com Riacho do Botafogo, com os seguintes azimute plano e distância:149°31'30.14" e 0.21; até o vértice Pt1584, de coordenadas N 8613202.80 m e E 531731.14 m; deste, segue confrontando com Riacho do Botafogo, com os seguintes azimute plano e distância:148°32'40.78" e 0.21; até o vértice Pt1585, de coordenadas N 8613202.62 m e E 531731.25 m; deste, segue confrontando com Riacho do Botafogo, com os seguintes azimute plano e distância:147°33'51.43" e 0.21; até o vértice Pt1586, de coordenadas N 8613202.44 m e E 531731.37 m; deste, segue confrontando com Riacho do Botafogo, com os seguintes azimute plano e distância:146°35'2.07" e 0.21; até o vértice Pt1587, de coordenadas N 8613202.27 m e E 531731.48 m; deste, segue confrontando com Riacho do Botafogo, com os seguintes azimute plano e distância:145°36'12.72" e 0.21; até o vértice Pt1588, de coordenadas N 8613202.09 m e E 531731.60 m; deste, segue confrontando com Riacho do Botafogo, com os seguintes azimute plano e distância:144°37'23.36" e 0.21; até o vértice Pt1589, de coordenadas N 8613201.92 m e E 531731.72 m; deste, segue confrontando com Riacho do Botafogo, com os seguintes azimute plano e distância:146°47'46.35" e 0.57; até o vértice Pt1590, de coordenadas N 8613201.45 m e E 531732.03 m; deste, segue confrontando com Riacho do Botafogo, com os seguintes azimute plano e distância:145°51'22.74" e 0.57; até o vértice Pt1591, de coordenadas N 8613200.97 m e E 531732.35 m; deste, segue confrontando com Riacho do Botafogo, com os seguintes azimute plano e distância:144°54'59.13" e 0.57; até o vértice Pt1592, de coordenadas N 8613200.51 m e E 531732.68 m; deste, segue confrontando com Riacho do Botafogo, com os seguintes azimute plano e distância:143°58'35.52" e 0.57; até o vértice Pt1593, de coordenadas N 8613200.05 m e E 531733.01 m; deste, segue confrontando com Riacho do Botafogo, com os seguintes azimute plano e distância:143°02'11.91" e 0.57; até o vértice Pt1594, de coordenadas N 8613199.59 m e E 531733.36 m; deste, segue confrontando com Riacho do Botafogo, com os seguintes azimute plano e distância:142°05'48.30" e 0.57; até o vértice Pt1595, de coordenadas N 8613199.15 m e E 531733.71 m; deste, segue confrontando com Riacho do Botafogo, com os seguintes azimute plano e distância:141°09'24.69" e 0.57; até o vértice Pt1596, de coordenadas N 8613198.70 m e E 531734.06 m; deste, segue confrontando com Riacho do Botafogo, com os seguintes azimute plano e distância:140°13'1.08" e 0.57; até o vértice Pt1597, de coordenadas N 8613198.26 m e E 531734.43 m; deste, segue confrontando com Riacho do Botafogo, com os seguintes azimute plano e distância:139°40'58.64" e 0.45; até o vértice Pt1598, de coordenadas N 8613197.92 m e E 531734.72 m; deste, segue confrontando com Riacho do Botafogo, com os seguintes azimute plano e distância:138°41'24.65" e 0.45; até o vértice Pt1599, de coordenadas N 8613197.58 m e E 531735.02 m; deste, segue confrontando com Riacho do Botafogo, com os seguintes azimute plano e distância:137°41'50.66" e 0.45; até o vértice Pt1600, de coordenadas N 8613197.24 m e E 531735.32 m; deste, segue confrontando com Riacho do Botafogo, com os seguintes azimute plano e distância:136°42'16.67" e 0.45; até o vértice Pt1601, de coordenadas N 8613196.91 m e E 531735.64 m; deste, segue confrontando com Riacho do Botafogo, com os seguintes azimute plano e distância:135°42'42.68" e 0.45; até o vértice Pt1602, de coordenadas N 8613196.59 m e E 531735.95 m; deste, segue confrontando com Riacho do Botafogo, com os seguintes azimute plano e distância:134°43'8.70" e 0.45; até o vértice Pt1603, de coordenadas N 8613196.27 m e E 531736.27 m; deste, segue confrontando com Riacho do Botafogo, com os seguintes azimute plano e distância:133°43'34.71" e 0.45; até o vértice Pt1604, de coordenadas N 8613195.96 m e E 531736.60 m; deste, segue confrontando com Riacho do Botafogo, com os seguintes azimute plano e distância:132°44'0.72" e 0.45; até o vértice Pt1605, de coordenadas N 8613195.65 m e E

Rede Ganha Tempo De Serviços Empresariais Ltda.

CNPJ: 13.758.956/0001-07

Vanessa Ferreira Da Silva Muricy - CPF: 019.274.575-13

Praça Purificação | S/N | Centro | Santo Amaro-Ba

www.pmsantoamaro.ba.ipmbrasil.org.br/

Este documento foi assinado digitalmente por SERASA Experian
EC3D2991566A0D2208C65CF1C42A7DE8

Prefeitura Municipal de Santo Amaro



531736.93 m; deste, segue confrontando com Riacho do Botafogo, com os seguintes azimute plano e distância:131°44'26.73" e 0.45; até o vértice Pt1606, de coordenadas N 8613195.35 m e E 531737.27 m; deste, segue confrontando com Riacho do Botafogo, com os seguintes azimute plano e distância:130°44'52.74" e 0.45; até o vértice Pt1607, de coordenadas N 8613195.05 m e E 531737.62 m; deste, segue confrontando com Riacho do Botafogo, com os seguintes azimute plano e distância:129°45'18.75" e 0.45; até o vértice Pt1608, de coordenadas N 8613194.76 m e E 531737.96 m; deste, segue confrontando com Riacho do Botafogo, com os seguintes azimute plano e distância:125°11'10.06" e 0.47; até o vértice Pt1609, de coordenadas N 8613194.49 m e E 531738.35 m; deste, segue confrontando com Riacho do Botafogo, com os seguintes azimute plano e distância:126°09'54.07" e 0.47; até o vértice Pt1610, de coordenadas N 8613194.22 m e E 531738.72 m; deste, segue confrontando com Riacho do Botafogo, com os seguintes azimute plano e distância:127°08'38.09" e 0.47; até o vértice Pt1611, de coordenadas N 8613193.93 m e E 531739.10 m; deste, segue confrontando com Riacho do Botafogo, com os seguintes azimute plano e distância:128°07'22.10" e 0.47; até o vértice Pt1612, de coordenadas N 8613193.65 m e E 531739.47 m; deste, segue confrontando com Riacho do Botafogo, com os seguintes azimute plano e distância:129°06'6.12" e 0.47; até o vértice Pt1613, de coordenadas N 8613193.35 m e E 531739.83 m; deste, segue confrontando com Riacho do Botafogo, com os seguintes azimute plano e distância:130°04'50.13" e 0.47; até o vértice Pt1614, de coordenadas N 8613193.05 m e E 531740.19 m; deste, segue confrontando com Riacho do Botafogo, com os seguintes azimute plano e distância:131°03'34.15" e 0.47; até o vértice Pt1615, de coordenadas N 8613192.74 m e E 531740.54 m; deste, segue confrontando com Riacho do Botafogo, com os seguintes azimute plano e distância:132°02'18.16" e 0.47; até o vértice Pt1616, de coordenadas N 8613192.43 m e E 531740.89 m; deste, segue confrontando com Riacho do Botafogo, com os seguintes azimute plano e distância:133°01'2.18" e 0.47; até o vértice Pt1617, de coordenadas N 8613192.11 m e E 531741.23 m; deste, segue confrontando com Riacho do Botafogo, com os seguintes azimute plano e distância:133°59'46.19" e 0.47; até o vértice Pt1618, de coordenadas N 8613191.78 m e E 531741.57 m; deste, segue confrontando com Riacho do Botafogo, com os seguintes azimute plano e distância:134°58'30.21" e 0.47; até o vértice Pt1619, de coordenadas N 8613191.45 m e E 531741.90 m; deste, segue confrontando com Riacho do Botafogo, com os seguintes azimute plano e distância:135°57'14.22" e 0.47; até o vértice Pt1620, de coordenadas N 8613191.12 m e E 531742.22 m; deste, segue confrontando com Riacho do Botafogo, com os seguintes azimute plano e distância:136°55'58.24" e 0.47; até o vértice Pt1621, de coordenadas N 8613190.77 m e E 531742.54 m; deste, segue confrontando com Riacho do Botafogo, com os seguintes azimute plano e distância:137°54'42.25" e 0.47; até o vértice Pt1622, de coordenadas N 8613190.43 m e E 531742.86 m; deste, segue confrontando com Riacho do Botafogo, com os seguintes azimute plano e distância:138°53'26.27" e 0.47; até o vértice Pt1623, de coordenadas N 8613190.07 m e E 531743.16 m; deste, segue confrontando com Riacho do Botafogo, com os seguintes azimute plano e distância:139°52'10.28" e 0.47; até o vértice Pt1624, de coordenadas N 8613189.72 m e E 531743.47 m; deste, segue confrontando com Riacho do Botafogo, com os seguintes azimute plano e distância:140°50'54.30" e 0.47; até o vértice Pt1625, de coordenadas N 8613189.35 m e E 531743.76 m; deste, segue confrontando com Riacho do Botafogo, com os seguintes azimute plano e distância:141°49'38.31" e 0.47; até o vértice Pt1626, de coordenadas N 8613188.99 m e E 531744.05 m; deste, segue confrontando com Riacho do Botafogo, com os seguintes azimute plano e distância:142°48'22.32" e 0.47; até o vértice Pt1627, de coordenadas N 8613188.61 m e E 531744.33 m; deste, segue confrontando com Riacho do Botafogo, com os seguintes azimute plano e distância:143°47'6.34" e 0.47; até o vértice Pt1628, de coordenadas N 8613188.24 m e E

Rede Ganha Tempo De Serviços Empresariais Ltda.

CNPJ: 13.758.956/0001-07

Vanessa Ferreira Da Silva Muricy - CPF: 019.274.575-13

Praça Purificação | S/N | Centro | Santo Amaro-Ba

www.pmsantoamaro.ba.ipmbrasil.org.br/

Este documento foi assinado digitalmente por SERASA Experian
EC3D2991566A0D2208C65CF1C42A7DE8

Prefeitura Municipal de Santo Amaro



531744.61 m; deste, segue confrontando com Riacho do Botafogo, com os seguintes azimute plano e distância:144°45'50.35" e 0.47; até o vértice Pt1629, de coordenadas N 8613187.85 m e E 531744.88 m; deste, segue confrontando com Riacho do Botafogo, com os seguintes azimute plano e distância:145°44'34.37" e 0.47; até o vértice Pt1630, de coordenadas N 8613187.47 m e E 531745.14 m; deste, segue confrontando com Riacho do Botafogo, com os seguintes azimute plano e distância:146°43'18.38" e 0.47; até o vértice Pt1631, de coordenadas N 8613187.07 m e E 531745.40 m; deste, segue confrontando com Riacho do Botafogo, com os seguintes azimute plano e distância:153°41'2.88" e 0.34; até o vértice Pt1632, de coordenadas N 8613186.77 m e E 531745.55 m; deste, segue confrontando com Riacho do Botafogo, com os seguintes azimute plano e distância:154°39'43.92" e 0.34; até o vértice Pt1633, de coordenadas N 8613186.46 m e E 531745.70 m; deste, segue confrontando com Riacho do Botafogo, com os seguintes azimute plano e distância:155°38'24.96" e 0.34; até o vértice Pt1634, de coordenadas N 8613186.15 m e E 531745.84 m; deste, segue confrontando com Riacho do Botafogo, com os seguintes azimute plano e distância:156°37'5.99" e 0.34; até o vértice Pt1635, de coordenadas N 8613185.84 m e E 531745.97 m; deste, segue confrontando com Riacho do Botafogo, com os seguintes azimute plano e distância:157°35'47.03" e 0.34; até o vértice Pt1636, de coordenadas N 8613185.53 m e E 531746.10 m; deste, segue confrontando com Riacho do Botafogo, com os seguintes azimute plano e distância:158°34'28.07" e 0.34; até o vértice Pt1637, de coordenadas N 8613185.21 m e E 531746.23 m; deste, segue confrontando com Riacho do Botafogo, com os seguintes azimute plano e distância:159°33'9.11" e 0.34; até o vértice Pt1638, de coordenadas N 8613184.89 m e E 531746.34 m; deste, segue confrontando com Riacho do Botafogo, com os seguintes azimute plano e distância:160°31'50.15" e 0.34; até o vértice Pt1639, de coordenadas N 8613184.57 m e E 531746.46 m; deste, segue confrontando com Riacho do Botafogo, com os seguintes azimute plano e distância:161°30'31.19" e 0.34; até o vértice Pt1640, de coordenadas N 8613184.25 m e E 531746.57 m; deste, segue confrontando com Riacho do Botafogo, com os seguintes azimute plano e distância:162°29'12.23" e 0.34; até o vértice Pt1641, de coordenadas N 8613183.92 m e E 531746.67 m; deste, segue confrontando com Riacho do Botafogo, com os seguintes azimute plano e distância:163°27'53.27" e 0.34; até o vértice Pt1642, de coordenadas N 8613183.60 m e E 531746.76 m; deste, segue confrontando com Riacho do Botafogo, com os seguintes azimute plano e distância:164°26'34.31" e 0.34; até o vértice Pt1643, de coordenadas N 8613183.27 m e E 531746.86 m; deste, segue confrontando com Riacho do Botafogo, com os seguintes azimute plano e distância:165°25'15.35" e 0.34; até o vértice Pt1644, de coordenadas N 8613182.94 m e E 531746.94 m; deste, segue confrontando com Riacho do Botafogo, com os seguintes azimute plano e distância:166°23'56.39" e 0.34; até o vértice Pt1645, de coordenadas N 8613182.61 m e E 531747.02 m; deste, segue confrontando com Riacho do Botafogo, com os seguintes azimute plano e distância:167°22'37.42" e 0.34; até o vértice Pt1646, de coordenadas N 8613182.28 m e E 531747.10 m; deste, segue confrontando com Riacho do Botafogo, com os seguintes azimute plano e distância:168°21'18.46" e 0.34; até o vértice Pt1647, de coordenadas N 8613181.95 m e E 531747.16 m; deste, segue confrontando com Riacho do Botafogo, com os seguintes azimute plano e distância:169°19'59.50" e 0.34; até o vértice Pt1648, de coordenadas N 8613181.61 m e E 531747.23 m; deste, segue confrontando com Riacho do Botafogo, com os seguintes azimute plano e distância:170°18'40.54" e 0.34; até o vértice Pt1649, de coordenadas N 8613181.28 m e E 531747.28 m; deste, segue confrontando com Riacho do Botafogo, com os seguintes azimute plano e distância:171°17'21.58" e 0.34; até o vértice Pt1650, de coordenadas N 8613180.94 m e E 531747.34 m; deste, segue confrontando com Riacho do Botafogo, com os seguintes azimute plano e distância:172°16'2.62" e 0.34; até o vértice Pt1651, de coordenadas N 8613180.61 m e E

Rede Ganha Tempo De Serviços Empresariais Ltda.

CNPJ: 13.758.956/0001-07

Vanessa Ferreira Da Silva Muricy - CPF: 019.274.575-13

Praça Purificação | S/N | Centro | Santo Amaro-Ba

www.pmsantoamaro.ba.ipmbrasil.org.br/

Este documento foi assinado digitalmente por SERASA Experian
EC3D2991566A0D2208C65CF1C42A7DE8

Prefeitura Municipal de Santo Amaro



531747.38 m; deste, segue confrontando com Riacho do Botafogo, com os seguintes azimute plano e distância:173°14'43.66" e 0.34; até o vértice Pt1652, de coordenadas N 8613180.27 m e E 531747.42 m; deste, segue confrontando com Riacho do Botafogo, com os seguintes azimute plano e distância:174°13'24.70" e 0.34; até o vértice Pt1653, de coordenadas N 8613179.93 m e E 531747.46 m; deste, segue confrontando com Riacho do Botafogo, com os seguintes azimute plano e distância:175°12'5.74" e 0.34; até o vértice Pt1654, de coordenadas N 8613179.59 m e E 531747.48 m; deste, segue confrontando com Riacho do Botafogo, com os seguintes azimute plano e distância:177°53'34.72" e 4.02; até o vértice Pt1655, de coordenadas N 8613175.58 m e E 531747.63 m; deste, segue confrontando com Riacho do Botafogo, com os seguintes azimute plano e distância:178°40'11.76" e 4.02; até o vértice Pt1656, de coordenadas N 8613171.56 m e E 531747.72 m; deste, segue confrontando com Riacho do Botafogo, com os seguintes azimute plano e distância:179°26'48.79" e 4.02; até o vértice Pt1657, de coordenadas N 8613167.55 m e E 531747.76 m; deste, segue confrontando com Riacho do Botafogo, com os seguintes azimute plano e distância:191°18'30.82" e 0.31; até o vértice Pt1658, de coordenadas N 8613167.24 m e E 531747.70 m; deste, segue confrontando com Riacho do Botafogo, com os seguintes azimute plano e distância:190°19'43.15" e 0.31; até o vértice Pt1659, de coordenadas N 8613166.93 m e E 531747.65 m; deste, segue confrontando com Riacho do Botafogo, com os seguintes azimute plano e distância:189°20'55.47" e 0.31; até o vértice Pt1660, de coordenadas N 8613166.62 m e E 531747.59 m; deste, segue confrontando com Riacho do Botafogo, com os seguintes azimute plano e distância:188°22'7.80" e 0.31; até o vértice Pt1661, de coordenadas N 8613166.31 m e E 531747.55 m; deste, segue confrontando com Riacho do Botafogo, com os seguintes azimute plano e distância:187°23'20.13" e 0.31; até o vértice Pt1662, de coordenadas N 8613166.00 m e E 531747.51 m; deste, segue confrontando com Riacho do Botafogo, com os seguintes azimute plano e distância:186°24'32.46" e 0.31; até o vértice Pt1663, de coordenadas N 8613165.69 m e E 531747.47 m; deste, segue confrontando com Riacho do Botafogo, com os seguintes azimute plano e distância:185°25'44.78" e 0.31; até o vértice Pt1664, de coordenadas N 8613165.37 m e E 531747.44 m; deste, segue confrontando com Riacho do Botafogo, com os seguintes azimute plano e distância:184°26'57.11" e 0.31; até o vértice Pt1665, de coordenadas N 8613165.06 m e E 531747.42 m; deste, segue confrontando com Riacho do Botafogo, com os seguintes azimute plano e distância:183°28'9.44" e 0.31; até o vértice Pt1666, de coordenadas N 8613164.75 m e E 531747.40 m; deste, segue confrontando com Riacho do Botafogo, com os seguintes azimute plano e distância:182°29'21.77" e 0.31; até o vértice Pt1667, de coordenadas N 8613164.43 m e E 531747.39 m; deste, segue confrontando com Riacho do Botafogo, com os seguintes azimute plano e distância:181°30'34.09" e 0.31; até o vértice Pt1668, de coordenadas N 8613164.12 m e E 531747.38 m; deste, segue confrontando com Riacho do Botafogo, com os seguintes azimute plano e distância:180°31'46.42" e 0.31; até o vértice Pt1669, de coordenadas N 8613163.81 m e E 531747.38 m; deste, segue confrontando com Riacho do Botafogo, com os seguintes azimute plano e distância:179°32'58.75" e 0.31; até o vértice Pt1670, de coordenadas N 8613163.49 m e E 531747.38 m; deste, segue confrontando com Riacho do Botafogo, com os seguintes azimute plano e distância:178°34'11.08" e 0.31; até o vértice Pt1671, de coordenadas N 8613163.18 m e E 531747.39 m; deste, segue confrontando com Riacho do Botafogo, com os seguintes azimute plano e distância:177°35'23.40" e 0.31; até o vértice Pt1672, de coordenadas N 8613162.87 m e E 531747.40 m; deste, segue confrontando com Riacho do Botafogo, com os seguintes azimute plano e distância:176°36'35.73" e 0.31; até o vértice Pt1673, de coordenadas N 8613162.55 m e E 531747.42 m; deste, segue confrontando com Riacho do Botafogo, com os seguintes azimute plano e distância:175°37'48.06" e 0.31; até o vértice Pt1674, de coordenadas N 8613162.24 m e E

Rede Ganha Tempo De Serviços Empresariais Ltda.

CNPJ: 13.758.956/0001-07

Vanessa Ferreira Da Silva Muricy - CPF: 019.274.575-13

Praça Purificação | S/N | Centro | Santo Amaro-Ba

www.pmsantoamaro.ba.ipmbrasil.org.br/

Este documento foi assinado digitalmente por SERASA Experian
EC3D2991566A0D2208C65CF1C42A7DE8

Prefeitura Municipal de Santo Amaro



531747.44 m; deste, segue confrontando com Riacho do Botafogo, com os seguintes azimute plano e distância:174°39'0.39" e 0.31; até o vértice Pt1675, de coordenadas N 8613161.93 m e E 531747.47 m; deste, segue confrontando com Riacho do Botafogo, com os seguintes azimute plano e distância:173°40'12.71" e 0.31; até o vértice Pt1676, de coordenadas N 8613161.62 m e E 531747.51 m; deste, segue confrontando com Riacho do Botafogo, com os seguintes azimute plano e distância:172°41'25.04" e 0.31; até o vértice Pt1677, de coordenadas N 8613161.30 m e E 531747.55 m; deste, segue confrontando com Riacho do Botafogo, com os seguintes azimute plano e distância:171°42'37.37" e 0.31; até o vértice Pt1678, de coordenadas N 8613160.99 m e E 531747.59 m; deste, segue confrontando com Riacho do Botafogo, com os seguintes azimute plano e distância:170°43'49.70" e 0.31; até o vértice Pt1679, de coordenadas N 8613160.68 m e E 531747.64 m; deste, segue confrontando com Riacho do Botafogo, com os seguintes azimute plano e distância:169°45'2.02" e 0.31; até o vértice Pt1680, de coordenadas N 8613160.38 m e E 531747.70 m; deste, segue confrontando com Riacho do Botafogo, com os seguintes azimute plano e distância:168°46'14.35" e 0.31; até o vértice Pt1681, de coordenadas N 8613160.07 m e E 531747.76 m; deste, segue confrontando com Riacho do Botafogo, com os seguintes azimute plano e distância:167°47'26.68" e 0.31; até o vértice Pt1682, de coordenadas N 8613159.76 m e E 531747.82 m; deste, segue confrontando com Riacho do Botafogo, com os seguintes azimute plano e distância:166°48'39.01" e 0.31; até o vértice Pt1683, de coordenadas N 8613159.46 m e E 531747.90 m; deste, segue confrontando com Riacho do Botafogo, com os seguintes azimute plano e distância:162°11'30.83" e 0.63; até o vértice Pt1684, de coordenadas N 8613158.85 m e E 531748.09 m; deste, segue confrontando com Riacho do Botafogo, com os seguintes azimute plano e distância:161°11'36.67" e 0.63; até o vértice Pt1685, de coordenadas N 8613158.26 m e E 531748.29 m; deste, segue confrontando com Riacho do Botafogo, com os seguintes azimute plano e distância:160°11'42.52" e 0.63; até o vértice Pt1686, de coordenadas N 8613157.66 m e E 531748.51 m; deste, segue confrontando com Riacho do Botafogo, com os seguintes azimute plano e distância:159°11'48.36" e 0.63; até o vértice Pt1687, de coordenadas N 8613157.07 m e E 531748.73 m; deste, segue confrontando com Riacho do Botafogo, com os seguintes azimute plano e distância:158°11'54.20" e 0.63; até o vértice Pt1688, de coordenadas N 8613156.48 m e E 531748.97 m; deste, segue confrontando com Riacho do Botafogo, com os seguintes azimute plano e distância:157°12'0.05" e 0.63; até o vértice Pt1689, de coordenadas N 8613155.90 m e E 531749.21 m; deste, segue confrontando com Riacho do Botafogo, com os seguintes azimute plano e distância:156°12'5.89" e 0.63; até o vértice Pt1690, de coordenadas N 8613155.32 m e E 531749.47 m; deste, segue confrontando com Riacho do Botafogo, com os seguintes azimute plano e distância:155°12'11.74" e 0.63; até o vértice Pt1691, de coordenadas N 8613154.75 m e E 531749.73 m; deste, segue confrontando com Riacho do Botafogo, com os seguintes azimute plano e distância:154°12'17.58" e 0.63; até o vértice Pt1692, de coordenadas N 8613154.18 m e E 531750.01 m; deste, segue confrontando com Riacho do Botafogo, com os seguintes azimute plano e distância:153°12'23.42" e 0.63; até o vértice Pt1693, de coordenadas N 8613153.62 m e E 531750.29 m; deste, segue confrontando com Riacho do Botafogo, com os seguintes azimute plano e distância:152°12'29.27" e 0.63; até o vértice Pt1694, de coordenadas N 8613153.06 m e E 531750.59 m; deste, segue confrontando com Riacho do Botafogo, com os seguintes azimute plano e distância:151°12'35.11" e 0.63; até o vértice Pt1695, de coordenadas N 8613152.50 m e E 531750.89 m; deste, segue confrontando com Riacho do Botafogo, com os seguintes azimute plano e distância:150°12'40.96" e 0.63; até o vértice Pt1696, de coordenadas N 8613151.96 m e E 531751.20 m; deste, segue confrontando com Riacho do Botafogo, com os seguintes azimute plano e distância:149°12'46.80" e 0.63; até o vértice Pt1697, de coordenadas N 8613151.41 m e E

Rede Ganha Tempo De Serviços Empresariais Ltda.

CNPJ: 13.758.956/0001-07

Vanessa Ferreira Da Silva Muricy - CPF: 019.274.575-13

Praça Purificação | S/N | Centro | Santo Amaro-Ba

www.pmsantoamaro.ba.ipmbrasil.org.br/

Este documento foi assinado digitalmente por SERASA Experian
EC3D2991566A0D2208C65CF1C42A7DE8

Prefeitura Municipal de Santo Amaro



531751.53 m; deste, segue confrontando com Riacho do Botafogo, com os seguintes azimute plano e distância:148°12'52.64" e 0.63; até o vértice Pt1698, de coordenadas N 8613150.88 m e E 531751.86 m; deste, segue confrontando com Riacho do Botafogo, com os seguintes azimute plano e distância:147°12'58.49" e 0.63; até o vértice Pt1699, de coordenadas N 8613150.34 m e E 531752.20 m; deste, segue confrontando com Riacho do Botafogo, com os seguintes azimute plano e distância:146°13'4.33" e 0.63; até o vértice Pt1700, de coordenadas N 8613149.82 m e E 531752.55 m; deste, segue confrontando com Riacho do Botafogo, com os seguintes azimute plano e distância:145°13'10.18" e 0.63; até o vértice Pt1701, de coordenadas N 8613149.30 m e E 531752.91 m; deste, segue confrontando com Riacho do Botafogo, com os seguintes azimute plano e distância:144°13'16.02" e 0.63; até o vértice Pt1702, de coordenadas N 8613148.79 m e E 531753.28 m; deste, segue confrontando com Riacho do Botafogo, com os seguintes azimute plano e distância:144°02'6.78" e 0.53; até o vértice Pt1703, de coordenadas N 8613148.36 m e E 531753.59 m; deste, segue confrontando com Riacho do Botafogo, com os seguintes azimute plano e distância:143°06'21.51" e 0.53; até o vértice Pt1704, de coordenadas N 8613147.94 m e E 531753.91 m; deste, segue confrontando com Riacho do Botafogo, com os seguintes azimute plano e distância:142°10'36.25" e 0.53; até o vértice Pt1705, de coordenadas N 8613147.52 m e E 531754.23 m; deste, segue confrontando com Riacho do Botafogo, com os seguintes azimute plano e distância:141°14'50.99" e 0.53; até o vértice Pt1706, de coordenadas N 8613147.11 m e E 531754.56 m; deste, segue confrontando com Riacho do Botafogo, com os seguintes azimute plano e distância:140°19'5.72" e 0.53; até o vértice Pt1707, de coordenadas N 8613146.71 m e E 531754.90 m; deste, segue confrontando com Riacho do Botafogo, com os seguintes azimute plano e distância:139°23'20.46" e 0.53; até o vértice Pt1708, de coordenadas N 8613146.31 m e E 531755.24 m; deste, segue confrontando com Riacho do Botafogo, com os seguintes azimute plano e distância:138°27'35.19" e 0.53; até o vértice Pt1709, de coordenadas N 8613145.92 m e E 531755.59 m; deste, segue confrontando com Riacho do Botafogo, com os seguintes azimute plano e distância:137°31'49.93" e 0.53; até o vértice Pt1710, de coordenadas N 8613145.53 m e E 531755.94 m; deste, segue confrontando com Riacho do Botafogo, com os seguintes azimute plano e distância:130°23'17.62" e 0.27; até o vértice Pt1711, de coordenadas N 8613145.35 m e E 531756.15 m; deste, segue confrontando com Riacho do Botafogo, com os seguintes azimute plano e distância:131°22'14.73" e 0.27; até o vértice Pt1712, de coordenadas N 8613145.17 m e E 531756.35 m; deste, segue confrontando com Riacho do Botafogo, com os seguintes azimute plano e distância:132°21'11.84" e 0.27; até o vértice Pt1713, de coordenadas N 8613144.99 m e E 531756.56 m; deste, segue confrontando com Riacho do Botafogo, com os seguintes azimute plano e distância:133°20'8.95" e 0.27; até o vértice Pt1714, de coordenadas N 8613144.80 m e E 531756.75 m; deste, segue confrontando com Riacho do Botafogo, com os seguintes azimute plano e distância:134°19'6.06" e 0.27; até o vértice Pt1715, de coordenadas N 8613144.61 m e E 531756.95 m; deste, segue confrontando com Riacho do Botafogo, com os seguintes azimute plano e distância:135°18'3.17" e 0.27; até o vértice Pt1716, de coordenadas N 8613144.42 m e E 531757.14 m; deste, segue confrontando com Riacho do Botafogo, com os seguintes azimute plano e distância:136°17'0.28" e 0.27; até o vértice Pt1717, de coordenadas N 8613144.22 m e E 531757.33 m; deste, segue confrontando com Riacho do Botafogo, com os seguintes azimute plano e distância:137°15'57.39" e 0.27; até o vértice Pt1718, de coordenadas N 8613144.02 m e E 531757.51 m; deste, segue confrontando com Riacho do Botafogo, com os seguintes azimute plano e distância:138°14'54.49" e 0.27; até o vértice Pt1719, de coordenadas N 8613143.82 m e E 531757.69 m; deste, segue confrontando com Riacho do Botafogo, com os seguintes azimute plano e distância:139°13'51.60" e 0.27; até o vértice Pt1720, de coordenadas N 8613143.61 m e E

Rede Ganha Tempo De Serviços Empresariais Ltda.

CNPJ: 13.758.956/0001-07

Vanessa Ferreira Da Silva Muricy - CPF: 019.274.575-13

Praça Purificação | S/N | Centro | Santo Amaro-Ba

www.pmsantoamaro.ba.ipmbrasil.org.br/

Este documento foi assinado digitalmente por SERASA Experian
EC3D2991566A0D2208C65CF1C42A7DE8

Prefeitura Municipal de Santo Amaro



531757.87 m; deste, segue confrontando com Riacho do Botafogo, com os seguintes azimute plano e distância:140°12'48.71" e 0.27; até o vértice Pt1721, de coordenadas N 8613143.40 m e E 531758.05 m; deste, segue confrontando com Riacho do Botafogo, com os seguintes azimute plano e distância:141°11'45.82" e 0.27; até o vértice Pt1722, de coordenadas N 8613143.19 m e E 531758.22 m; deste, segue confrontando com Riacho do Botafogo, com os seguintes azimute plano e distância:142°10'42.93" e 0.27; até o vértice Pt1723, de coordenadas N 8613142.97 m e E 531758.38 m; deste, segue confrontando com Riacho do Botafogo, com os seguintes azimute plano e distância:143°09'40.04" e 0.27; até o vértice Pt1724, de coordenadas N 8613142.76 m e E 531758.55 m; deste, segue confrontando com Riacho do Botafogo, com os seguintes azimute plano e distância:144°08'37.15" e 0.27; até o vértice Pt1725, de coordenadas N 8613142.54 m e E 531758.71 m; deste, segue confrontando com Riacho do Botafogo, com os seguintes azimute plano e distância:145°07'34.26" e 0.27; até o vértice Pt1726, de coordenadas N 8613142.31 m e E 531758.86 m; deste, segue confrontando com Riacho do Botafogo, com os seguintes azimute plano e distância:146°06'31.36" e 0.27; até o vértice Pt1727, de coordenadas N 8613142.09 m e E 531759.01 m; deste, segue confrontando com Riacho do Botafogo, com os seguintes azimute plano e distância:147°05'28.47" e 0.27; até o vértice Pt1728, de coordenadas N 8613141.86 m e E 531759.16 m; deste, segue confrontando com Riacho do Botafogo, com os seguintes azimute plano e distância:148°04'25.58" e 0.27; até o vértice Pt1729, de coordenadas N 8613141.63 m e E 531759.31 m; deste, segue confrontando com Riacho do Botafogo, com os seguintes azimute plano e distância:149°03'22.69" e 0.27; até o vértice Pt1730, de coordenadas N 8613141.39 m e E 531759.45 m; deste, segue confrontando com Riacho do Botafogo, com os seguintes azimute plano e distância:150°02'19.80" e 0.27; até o vértice Pt1731, de coordenadas N 8613141.16 m e E 531759.58 m; deste, segue confrontando com Riacho do Botafogo, com os seguintes azimute plano e distância:151°01'16.91" e 0.27; até o vértice Pt1732, de coordenadas N 8613140.92 m e E 531759.71 m; deste, segue confrontando com Riacho do Botafogo, com os seguintes azimute plano e distância:152°00'14.02" e 0.27; até o vértice Pt1733, de coordenadas N 8613140.68 m e E 531759.84 m; deste, segue confrontando com Riacho do Botafogo, com os seguintes azimute plano e distância:152°59'11.13" e 0.27; até o vértice Pt1734, de coordenadas N 8613140.44 m e E 531759.97 m; deste, segue confrontando com Riacho do Botafogo, com os seguintes azimute plano e distância:153°58'8.23" e 0.27; até o vértice Pt1735, de coordenadas N 8613140.19 m e E 531760.09 m; deste, segue confrontando com Riacho do Botafogo, com os seguintes azimute plano e distância:154°57'5.34" e 0.27; até o vértice Pt1736, de coordenadas N 8613139.94 m e E 531760.20 m; deste, segue confrontando com Riacho do Botafogo, com os seguintes azimute plano e distância:140°15'43.94" e 0.58; até o vértice Pt1737, de coordenadas N 8613139.50 m e E 531760.57 m; deste, segue confrontando com Riacho do Botafogo, com os seguintes azimute plano e distância:139°15'44.47" e 0.58; até o vértice Pt1738, de coordenadas N 8613139.06 m e E 531760.95 m; deste, segue confrontando com Riacho do Botafogo, com os seguintes azimute plano e distância:138°15'45.00" e 0.58; até o vértice Pt1739, de coordenadas N 8613138.63 m e E 531761.33 m; deste, segue confrontando com Riacho do Botafogo, com os seguintes azimute plano e distância:137°15'45.52" e 0.58; até o vértice Pt1740, de coordenadas N 8613138.21 m e E 531761.72 m; deste, segue confrontando com Riacho do Botafogo, com os seguintes azimute plano e distância:136°15'46.05" e 0.58; até o vértice Pt1741, de coordenadas N 8613137.79 m e E 531762.12 m; deste, segue confrontando com Riacho do Botafogo, com os seguintes azimute plano e distância:135°15'46.58" e 0.58; até o vértice Pt1742, de coordenadas N 8613137.38 m e E 531762.53 m; deste, segue confrontando com Riacho do Botafogo, com os seguintes azimute plano e distância:134°15'47.11" e 0.58; até o vértice Pt1743, de coordenadas N 8613136.98 m e E

Rede Ganha Tempo De Serviços Empresariais Ltda.

CNPJ: 13.758.956/0001-07

Vanessa Ferreira Da Silva Muricy - CPF: 019.274.575-13

Praça Purificação | S/N | Centro | Santo Amaro-Ba

www.pmsantoamaro.ba.ipmbrasil.org.br/

Este documento foi assinado digitalmente por SERASA Experian
EC3D2991566A0D2208C65CF1C42A7DE8

Prefeitura Municipal de Santo Amaro



531762.94 m; deste, segue confrontando com Riacho do Botafogo, com os seguintes azimute plano e distância:133°15'47.63" e 0.58; até o vértice Pt1744, de coordenadas N 8613136.58 m e E 531763.36 m; deste, segue confrontando com Riacho do Botafogo, com os seguintes azimute plano e distância:132°15'48.16" e 0.58; até o vértice Pt1745, de coordenadas N 8613136.20 m e E 531763.79 m; deste, segue confrontando com Riacho do Botafogo, com os seguintes azimute plano e distância:131°15'48.69" e 0.58; até o vértice Pt1746, de coordenadas N 8613135.82 m e E 531764.22 m; deste, segue confrontando com Riacho do Botafogo, com os seguintes azimute plano e distância:130°15'49.22" e 0.58; até o vértice Pt1747, de coordenadas N 8613135.44 m e E 531764.66 m; deste, segue confrontando com Riacho do Botafogo, com os seguintes azimute plano e distância:129°15'49.75" e 0.58; até o vértice Pt1748, de coordenadas N 8613135.08 m e E 531765.11 m; deste, segue confrontando com Riacho do Botafogo, com os seguintes azimute plano e distância:128°15'50.27" e 0.58; até o vértice Pt1749, de coordenadas N 8613134.72 m e E 531765.56 m; deste, segue confrontando com Riacho do Botafogo, com os seguintes azimute plano e distância:127°15'50.80" e 0.58; até o vértice Pt1750, de coordenadas N 8613134.37 m e E 531766.02 m; deste, segue confrontando com Riacho do Botafogo, com os seguintes azimute plano e distância:127°40'18.47" e 0.35; até o vértice Pt1751, de coordenadas N 8613134.16 m e E 531766.29 m; deste, segue confrontando com Riacho do Botafogo, com os seguintes azimute plano e distância:126°43'43.00" e 0.35; até o vértice Pt1752, de coordenadas N 8613133.95 m e E 531766.57 m; deste, segue confrontando com Riacho do Botafogo, com os seguintes azimute plano e distância:125°47'7.54" e 0.35; até o vértice Pt1753, de coordenadas N 8613133.75 m e E 531766.85 m; deste, segue confrontando com Riacho do Botafogo, com os seguintes azimute plano e distância:124°50'32.08" e 0.35; até o vértice Pt1754, de coordenadas N 8613133.55 m e E 531767.14 m; deste, segue confrontando com Riacho do Botafogo, com os seguintes azimute plano e distância:123°53'56.62" e 0.35; até o vértice Pt1755, de coordenadas N 8613133.36 m e E 531767.42 m; deste, segue confrontando com Riacho do Botafogo, com os seguintes azimute plano e distância:122°57'21.15" e 0.35; até o vértice Pt1756, de coordenadas N 8613133.17 m e E 531767.71 m; deste, segue confrontando com Riacho do Botafogo, com os seguintes azimute plano e distância:122°00'45.69" e 0.33; até o vértice Pt1757, de coordenadas N 8613133.00 m e E 531767.99 m; deste, segue confrontando com Riacho do Botafogo, com os seguintes azimute plano e distância:121°08'51.59" e 0.00; até o vértice Pt1758, de coordenadas N 8613133.00 m e E 531767.99 m; deste, segue confrontando com Riacho do Botafogo, com os seguintes azimute plano e distância:122°00'45.70" e 0.02; até o vértice Pt1759, de coordenadas N 8613132.99 m e E 531768.01 m; deste, segue confrontando com Riacho do Botafogo, com os seguintes azimute plano e distância:121°04'10.23" e 0.35; até o vértice Pt1760, de coordenadas N 8613132.81 m e E 531768.30 m; deste, segue confrontando com Riacho do Botafogo, com os seguintes azimute plano e distância:120°07'34.77" e 0.35; até o vértice Pt1761, de coordenadas N 8613132.64 m e E 531768.60 m; deste, segue confrontando com Riacho do Botafogo, com os seguintes azimute plano e distância:119°10'59.31" e 0.35; até o vértice Pt1762, de coordenadas N 8613132.47 m e E 531768.91 m; deste, segue confrontando com Riacho do Botafogo, com os seguintes azimute plano e distância:118°14'23.84" e 0.35; até o vértice Pt1763, de coordenadas N 8613132.30 m e E 531769.21 m; deste, segue confrontando com Riacho do Botafogo, com os seguintes azimute plano e distância:117°17'48.38" e 0.35; até o vértice Pt1764, de coordenadas N 8613132.15 m e E 531769.52 m; deste, segue confrontando com Riacho do Botafogo, com os seguintes azimute plano e distância:116°21'12.92" e 0.35; até o vértice Pt1765, de coordenadas N 8613131.99 m e E 531769.83 m; deste, segue confrontando com Riacho do Botafogo, com os seguintes azimute plano e distância:115°24'37.46" e 0.35; até o vértice Pt1766, de coordenadas N 8613131.84 m e E

Rede Ganha Tempo De Serviços Empresariais Ltda.

CNPJ: 13.758.956/0001-07

Vanessa Ferreira Da Silva Muricy - CPF: 019.274.575-13

Praça Purificação | S/N | Centro | Santo Amaro-Ba

www.pmsantoamaro.ba.ipmbrasil.org.br/

Este documento foi assinado digitalmente por SERASA Experian
EC3D2991566A0D2208C65CF1C42A7DE8

Prefeitura Municipal de Santo Amaro



531770.14 m; deste, segue confrontando com Riacho do Botafogo, com os seguintes azimute plano e distância:114°28'1.99" e 0.35; até o vértice Pt1767, de coordenadas N 8613131.70 m e E 531770.45 m; deste, segue confrontando com Riacho do Botafogo, com os seguintes azimute plano e distância:113°31'26.53" e 0.35; até o vértice Pt1768, de coordenadas N 8613131.56 m e E 531770.77 m; deste, segue confrontando com Riacho do Botafogo, com os seguintes azimute plano e distância:117°15'57.95" e 0.67; até o vértice Pt1769, de coordenadas N 8613131.25 m e E 531771.37 m; deste, segue confrontando com Riacho do Botafogo, com os seguintes azimute plano e distância:118°15'36.06" e 0.67; até o vértice Pt1770, de coordenadas N 8613130.94 m e E 531771.96 m; deste, segue confrontando com Riacho do Botafogo, com os seguintes azimute plano e distância:119°15'14.16" e 0.67; até o vértice Pt1771, de coordenadas N 8613130.61 m e E 531772.55 m; deste, segue confrontando com Riacho do Botafogo, com os seguintes azimute plano e distância:120°14'52.27" e 0.67; até o vértice Pt1772, de coordenadas N 8613130.27 m e E 531773.13 m; deste, segue confrontando com Riacho do Botafogo, com os seguintes azimute plano e distância:121°14'30.38" e 0.67; até o vértice Pt1773, de coordenadas N 8613129.92 m e E 531773.70 m; deste, segue confrontando com Riacho do Botafogo, com os seguintes azimute plano e distância:122°14'8.48" e 0.67; até o vértice Pt1774, de coordenadas N 8613129.56 m e E 531774.27 m; deste, segue confrontando com Riacho do Botafogo, com os seguintes azimute plano e distância:123°13'46.59" e 0.67; até o vértice Pt1775, de coordenadas N 8613129.20 m e E 531774.83 m; deste, segue confrontando com Riacho do Botafogo, com os seguintes azimute plano e distância:124°13'24.70" e 0.67; até o vértice Pt1776, de coordenadas N 8613128.82 m e E 531775.38 m; deste, segue confrontando com Riacho do Botafogo, com os seguintes azimute plano e distância:125°13'2.80" e 0.67; até o vértice Pt1777, de coordenadas N 8613128.43 m e E 531775.93 m; deste, segue confrontando com Riacho do Botafogo, com os seguintes azimute plano e distância:128°13'15.62" e 2.06; até o vértice Pt1778, de coordenadas N 8613127.16 m e E 531777.55 m; deste, segue confrontando com Riacho do Botafogo, com os seguintes azimute plano e distância:129°06'33.45" e 2.06; até o vértice Pt1779, de coordenadas N 8613125.86 m e E 531779.15 m; deste, segue confrontando com Riacho do Botafogo, com os seguintes azimute plano e distância:129°59'51.28" e 2.06; até o vértice Pt1780, de coordenadas N 8613124.53 m e E 531780.73 m; deste, segue confrontando com Riacho do Botafogo, com os seguintes azimute plano e distância:130°53'9.11" e 2.06; até o vértice Pt1781, de coordenadas N 8613123.18 m e E 531782.29 m; deste, segue confrontando com Riacho do Botafogo, com os seguintes azimute plano e distância:131°46'26.94" e 2.06; até o vértice Pt1782, de coordenadas N 8613121.81 m e E 531783.82 m; deste, segue confrontando com Riacho do Botafogo, com os seguintes azimute plano e distância:129°21'13.89" e 2.18; até o vértice Pt1783, de coordenadas N 8613120.43 m e E 531785.51 m; deste, segue confrontando com Riacho do Botafogo, com os seguintes azimute plano e distância:128°33'1.43" e 2.18; até o vértice Pt1784, de coordenadas N 8613119.07 m e E 531787.22 m; deste, segue confrontando com Riacho do Botafogo, com os seguintes azimute plano e distância:127°44'48.97" e 2.18; até o vértice Pt1785, de coordenadas N 8613117.73 m e E 531788.94 m; deste, segue confrontando com Riacho do Botafogo, com os seguintes azimute plano e distância:126°56'36.51" e 2.18; até o vértice Pt1786, de coordenadas N 8613116.42 m e E 531790.69 m; deste, segue confrontando com Riacho do Botafogo, com os seguintes azimute plano e distância:129°45'48.65" e 0.11; até o vértice Pt1787, de coordenadas N 8613116.35 m e E 531790.77 m; deste, segue confrontando com Riacho do Botafogo, com os seguintes azimute plano e distância:128°46'11.28" e 0.11; até o vértice Pt1788, de coordenadas N 8613116.28 m e E 531790.86 m; deste, segue confrontando com Riacho do Botafogo, com os seguintes azimute plano e distância:127°46'33.91" e 0.11; até o vértice Pt1789, de coordenadas N 8613116.21 m e E

Rede Ganha Tempo De Serviços Empresariais Ltda.

CNPJ: 13.758.956/0001-07

Vanessa Ferreira Da Silva Muricy - CPF: 019.274.575-13

Praça Purificação | S/N | Centro | Santo Amaro-Ba

www.pmsantoamaro.ba.ipmbrasil.org.br/

Este documento foi assinado digitalmente por SERASA Experian
EC3D2991566A0D2208C65CF1C42A7DE8

Prefeitura Municipal de Santo Amaro



531790.95 m; deste, segue confrontando com Riacho do Botafogo, com os seguintes azimute plano e distância:126°46'56.54" e 0.11; até o vértice Pt1790, de coordenadas N 8613116.14 m e E 531791.04 m; deste, segue confrontando com Riacho do Botafogo, com os seguintes azimute plano e distância:125°47'19.17" e 0.11; até o vértice Pt1791, de coordenadas N 8613116.08 m e E 531791.13 m; deste, segue confrontando com Riacho do Botafogo, com os seguintes azimute plano e distância:124°47'41.80" e 0.11; até o vértice Pt1792, de coordenadas N 8613116.01 m e E 531791.22 m; deste, segue confrontando com Riacho do Botafogo, com os seguintes azimute plano e distância:123°48'4.44" e 0.11; até o vértice Pt1793, de coordenadas N 8613115.95 m e E 531791.31 m; deste, segue confrontando com Riacho do Botafogo, com os seguintes azimute plano e distância:122°48'27.07" e 0.11; até o vértice Pt1794, de coordenadas N 8613115.89 m e E 531791.41 m; deste, segue confrontando com Riacho do Botafogo, com os seguintes azimute plano e distância:121°48'49.70" e 0.11; até o vértice Pt1795, de coordenadas N 8613115.83 m e E 531791.50 m; deste, segue confrontando com Riacho do Botafogo, com os seguintes azimute plano e distância:120°49'12.33" e 0.11; até o vértice Pt1796, de coordenadas N 8613115.78 m e E 531791.60 m; deste, segue confrontando com Riacho do Botafogo, com os seguintes azimute plano e distância:119°49'34.96" e 0.11; até o vértice Pt1797, de coordenadas N 8613115.72 m e E 531791.69 m; deste, segue confrontando com Riacho do Botafogo, com os seguintes azimute plano e distância:118°49'57.59" e 0.11; até o vértice Pt1798, de coordenadas N 8613115.67 m e E 531791.79 m; deste, segue confrontando com Riacho do Botafogo, com os seguintes azimute plano e distância:117°50'20.22" e 0.11; até o vértice Pt1799, de coordenadas N 8613115.61 m e E 531791.89 m; deste, segue confrontando com Riacho do Botafogo, com os seguintes azimute plano e distância:116°50'42.85" e 0.11; até o vértice Pt1800, de coordenadas N 8613115.56 m e E 531791.99 m; deste, segue confrontando com Riacho do Botafogo, com os seguintes azimute plano e distância:115°51'5.48" e 0.11; até o vértice Pt1801, de coordenadas N 8613115.52 m e E 531792.09 m; deste, segue confrontando com Riacho do Botafogo, com os seguintes azimute plano e distância:114°51'28.11" e 0.11; até o vértice Pt1802, de coordenadas N 8613115.47 m e E 531792.19 m; deste, segue confrontando com Riacho do Botafogo, com os seguintes azimute plano e distância:113°51'50.74" e 0.11; até o vértice Pt1803, de coordenadas N 8613115.42 m e E 531792.29 m; deste, segue confrontando com Riacho do Botafogo, com os seguintes azimute plano e distância:112°52'13.37" e 0.11; até o vértice Pt1804, de coordenadas N 8613115.38 m e E 531792.39 m; deste, segue confrontando com Riacho do Botafogo, com os seguintes azimute plano e distância:111°52'36.00" e 0.11; até o vértice Pt1805, de coordenadas N 8613115.34 m e E 531792.50 m; deste, segue confrontando com Riacho do Botafogo, com os seguintes azimute plano e distância:110°52'58.63" e 0.11; até o vértice Pt1806, de coordenadas N 8613115.30 m e E 531792.60 m; deste, segue confrontando com Riacho do Botafogo, com os seguintes azimute plano e distância:109°53'21.27" e 0.11; até o vértice Pt1807, de coordenadas N 8613115.26 m e E 531792.71 m; deste, segue confrontando com Riacho do Botafogo, com os seguintes azimute plano e distância:108°53'43.90" e 0.11; até o vértice Pt1808, de coordenadas N 8613115.23 m e E 531792.81 m; deste, segue confrontando com Riacho do Botafogo, com os seguintes azimute plano e distância:107°54'6.53" e 0.11; até o vértice Pt1809, de coordenadas N 8613115.19 m e E 531792.92 m; deste, segue confrontando com Riacho do Botafogo, com os seguintes azimute plano e distância:106°54'29.16" e 0.11; até o vértice Pt1810, de coordenadas N 8613115.16 m e E 531793.03 m; deste, segue confrontando com Riacho do Botafogo, com os seguintes azimute plano e distância:105°54'51.79" e 0.11; até o vértice Pt1811, de coordenadas N 8613115.13 m e E 531793.13 m; deste, segue confrontando com Riacho do Botafogo, com os seguintes azimute plano e distância:104°55'14.42" e 0.11; até o vértice Pt1812, de coordenadas N 8613115.10 m e E

Rede Ganha Tempo De Serviços Empresariais Ltda.

CNPJ: 13.758.956/0001-07

Vanessa Ferreira Da Silva Muricy - CPF: 019.274.575-13

Praça Purificação | S/N | Centro | Santo Amaro-Ba

www.pmsantoamaro.ba.ipmbrasil.org.br/

Este documento foi assinado digitalmente por SERASA Experian
EC3D2991566A0D2208C65CF1C42A7DE8

Prefeitura Municipal de Santo Amaro



531793.24 m; deste, segue confrontando com Riacho do Botafogo, com os seguintes azimute plano e distância:103°55'37.05" e 0.11; até o vértice Pt1813, de coordenadas N 8613115.07 m e E 531793.35 m; deste, segue confrontando com Riacho do Botafogo, com os seguintes azimute plano e distância:102°55'59.68" e 0.11; até o vértice Pt1814, de coordenadas N 8613115.05 m e E 531793.46 m; deste, segue confrontando com Riacho do Botafogo, com os seguintes azimute plano e distância:101°56'22.31" e 0.11; até o vértice Pt1815, de coordenadas N 8613115.02 m e E 531793.57 m; deste, segue confrontando com Riacho do Botafogo, com os seguintes azimute plano e distância:100°56'44.94" e 0.11; até o vértice Pt1816, de coordenadas N 8613115.00 m e E 531793.68 m; deste, segue confrontando com Riacho do Botafogo, com os seguintes azimute plano e distância:99°57'7.57" e 0.11; até o vértice Pt1817, de coordenadas N 8613114.98 m e E 531793.79 m; deste, segue confrontando com Riacho do Botafogo, com os seguintes azimute plano e distância:98°57'30.20" e 0.11; até o vértice Pt1818, de coordenadas N 8613114.97 m e E 531793.90 m; deste, segue confrontando com Riacho do Botafogo, com os seguintes azimute plano e distância:97°57'52.84" e 0.11; até o vértice Pt1819, de coordenadas N 8613114.95 m e E 531794.01 m; deste, segue confrontando com Riacho do Botafogo, com os seguintes azimute plano e distância:96°58'15.47" e 0.11; até o vértice Pt1820, de coordenadas N 8613114.94 m e E 531794.12 m; deste, segue confrontando com Riacho do Botafogo, com os seguintes azimute plano e distância:95°58'38.10" e 0.11; até o vértice Pt1821, de coordenadas N 8613114.93 m e E 531794.23 m; deste, segue confrontando com Riacho do Botafogo, com os seguintes azimute plano e distância:94°59'0.73" e 0.11; até o vértice Pt1822, de coordenadas N 8613114.92 m e E 531794.34 m; deste, segue confrontando com Riacho do Botafogo, com os seguintes azimute plano e distância:93°59'23.36" e 0.11; até o vértice Pt1823, de coordenadas N 8613114.91 m e E 531794.45 m; deste, segue confrontando com Riacho do Botafogo, com os seguintes azimute plano e distância:92°59'45.99" e 0.11; até o vértice Pt1824, de coordenadas N 8613114.90 m e E 531794.56 m; deste, segue confrontando com Riacho do Botafogo, com os seguintes azimute plano e distância:92°00'8.62" e 0.11; até o vértice Pt1825, de coordenadas N 8613114.90 m e E 531794.67 m; deste, segue confrontando com Riacho do Botafogo, com os seguintes azimute plano e distância:91°00'31.25" e 0.11; até o vértice Pt1826, de coordenadas N 8613114.90 m e E 531794.78 m; deste, segue confrontando com Riacho do Botafogo, com os seguintes azimute plano e distância:90°00'53.88" e 0.11; até o vértice Pt1827, de coordenadas N 8613114.90 m e E 531794.90 m; deste, segue confrontando com Riacho do Botafogo, com os seguintes azimute plano e distância:89°01'16.51" e 0.11; até o vértice Pt1828, de coordenadas N 8613114.90 m e E 531795.01 m; deste, segue confrontando com Riacho do Botafogo, com os seguintes azimute plano e distância:88°01'39.14" e 0.11; até o vértice Pt1829, de coordenadas N 8613114.90 m e E 531795.12 m; deste, segue confrontando com Riacho do Botafogo, com os seguintes azimute plano e distância:87°02'1.77" e 0.11; até o vértice Pt1830, de coordenadas N 8613114.91 m e E 531795.23 m; deste, segue confrontando com Riacho do Botafogo, com os seguintes azimute plano e distância:86°02'24.40" e 0.11; até o vértice Pt1831, de coordenadas N 8613114.92 m e E 531795.34 m; deste, segue confrontando com Riacho do Botafogo, com os seguintes azimute plano e distância:85°02'47.03" e 0.11; até o vértice Pt1832, de coordenadas N 8613114.93 m e E 531795.45 m; deste, segue confrontando com Riacho do Botafogo, com os seguintes azimute plano e distância:84°03'9.66" e 0.11; até o vértice Pt1833, de coordenadas N 8613114.94 m e E 531795.56 m; deste, segue confrontando com Riacho do Botafogo, com os seguintes azimute plano e distância:83°03'32.29" e 0.11; até o vértice Pt1834, de coordenadas N 8613114.95 m e E 531795.67 m; deste, segue confrontando com Riacho do Botafogo, com os seguintes azimute plano e distância:82°03'54.93" e 0.11; até o vértice Pt1835, de coordenadas N 8613114.97 m e E 531795.78

Rede Ganha Tempo De Serviços Empresariais Ltda.

CNPJ: 13.758.956/0001-07

Vanessa Ferreira Da Silva Muricy - CPF: 019.274.575-13

Praça Purificação | S/N | Centro | Santo Amaro-Ba

www.pmsantoamaro.ba.ipmbrasil.org.br/

Este documento foi assinado digitalmente por SERASA Experian
EC3D2991566A0D2208C65CF1C42A7DE8

Prefeitura Municipal de Santo Amaro



m; deste, segue confrontando com Riacho do Botafogo, com os seguintes azimute plano e distância:85°52'44.66" e 0.61; até o vértice Pt1836, de coordenadas N 8613115.01 m e E 531796.39 m; deste, segue confrontando com Riacho do Botafogo, com os seguintes azimute plano e distância:86°48'37.05" e 0.61; até o vértice Pt1837, de coordenadas N 8613115.04 m e E 531797.00 m; deste, segue confrontando com Riacho do Botafogo, com os seguintes azimute plano e distância:87°44'29.44" e 0.61; até o vértice Pt1838, de coordenadas N 8613115.07 m e E 531797.61 m; deste, segue confrontando com Riacho do Botafogo, com os seguintes azimute plano e distância:88°40'21.83" e 0.61; até o vértice Pt1839, de coordenadas N 8613115.08 m e E 531798.22 m; deste, segue confrontando com Riacho do Botafogo, com os seguintes azimute plano e distância:89°36'14.22" e 0.61; até o vértice Pt1840, de coordenadas N 8613115.09 m e E 531798.83 m; deste, segue confrontando com Riacho do Botafogo, com os seguintes azimute plano e distância:90°32'6.61" e 0.61; até o vértice Pt1841, de coordenadas N 8613115.08 m e E 531799.44 m; deste, segue confrontando com Riacho do Botafogo, com os seguintes azimute plano e distância:91°27'59.00" e 0.61; até o vértice Pt1842, de coordenadas N 8613115.07 m e E 531800.05 m; deste, segue confrontando com Riacho do Botafogo, com os seguintes azimute plano e distância:92°23'51.39" e 0.61; até o vértice Pt1843, de coordenadas N 8613115.04 m e E 531800.66 m; deste, segue confrontando com Riacho do Botafogo, com os seguintes azimute plano e distância:93°19'43.78" e 0.61; até o vértice Pt1844, de coordenadas N 8613115.00 m e E 531801.27 m; deste, segue confrontando com Riacho do Botafogo, com os seguintes azimute plano e distância:94°15'36.17" e 0.61; até o vértice Pt1845, de coordenadas N 8613114.96 m e E 531801.88 m; deste, segue confrontando com Riacho do Botafogo, com os seguintes azimute plano e distância:95°11'28.56" e 0.61; até o vértice Pt1846, de coordenadas N 8613114.90 m e E 531802.49 m; deste, segue confrontando com Riacho do Botafogo, com os seguintes azimute plano e distância:96°07'20.95" e 0.61; até o vértice Pt1847, de coordenadas N 8613114.84 m e E 531803.10 m; deste, segue confrontando com Riacho do Botafogo, com os seguintes azimute plano e distância:97°03'13.34" e 0.61; até o vértice Pt1848, de coordenadas N 8613114.76 m e E 531803.70 m; deste, segue confrontando com Riacho do Botafogo, com os seguintes azimute plano e distância:97°59'5.73" e 0.61; até o vértice Pt1849, de coordenadas N 8613114.68 m e E 531804.31 m; deste, segue confrontando com Riacho do Botafogo, com os seguintes azimute plano e distância:89°27'22.53" e 0.62; até o vértice Pt1850, de coordenadas N 8613114.68 m e E 531804.93 m; deste, segue confrontando com Riacho do Botafogo, com os seguintes azimute plano e distância:90°26'12.97" e 0.62; até o vértice Pt1851, de coordenadas N 8613114.68 m e E 531805.54 m; deste, segue confrontando com Riacho do Botafogo, com os seguintes azimute plano e distância:91°25'3.40" e 0.62; até o vértice Pt1852, de coordenadas N 8613114.66 m e E 531806.16 m; deste, segue confrontando com Riacho do Botafogo, com os seguintes azimute plano e distância:92°23'53.83" e 0.62; até o vértice Pt1853, de coordenadas N 8613114.64 m e E 531806.78 m; deste, segue confrontando com Riacho do Botafogo, com os seguintes azimute plano e distância:93°22'44.26" e 0.62; até o vértice Pt1854, de coordenadas N 8613114.60 m e E 531807.40 m; deste, segue confrontando com Riacho do Botafogo, com os seguintes azimute plano e distância:94°21'34.69" e 0.62; até o vértice Pt1855, de coordenadas N 8613114.56 m e E 531808.02 m; deste, segue confrontando com Riacho do Botafogo, com os seguintes azimute plano e distância:95°20'25.12" e 0.62; até o vértice Pt1856, de coordenadas N 8613114.50 m e E 531808.63 m; deste, segue confrontando com Riacho do Botafogo, com os seguintes azimute plano e distância:96°19'15.56" e 0.62; até o vértice Pt1857, de coordenadas N 8613114.43 m e E 531809.25 m; deste, segue confrontando com Riacho do Botafogo, com os seguintes azimute plano e distância:97°18'5.99" e 0.62; até o vértice Pt1858, de coordenadas N 8613114.35 m e E 531809.86

Rede Ganha Tempo De Serviços Empresariais Ltda.

CNPJ: 13.758.956/0001-07

Vanessa Ferreira Da Silva Muricy - CPF: 019.274.575-13

Praça Purificação | S/N | Centro | Santo Amaro-Ba

www.pmsantoamaro.ba.ipmbrasil.org.br/

Este documento foi assinado digitalmente por SERASA Experian
EC3D2991566A0D2208C65CF1C42A7DE8

Prefeitura Municipal de Santo Amaro



m; deste, segue confrontando com Riacho do Botafogo, com os seguintes azimute plano e distância:98°16'56.42" e 0.62; até o vértice Pt1859, de coordenadas N 8613114.26 m e E 531810.47 m; deste, segue confrontando com Riacho do Botafogo, com os seguintes azimute plano e distância:99°15'46.85" e 0.62; até o vértice Pt1860, de coordenadas N 8613114.16 m e E 531811.08 m; deste, segue confrontando com Riacho do Botafogo, com os seguintes azimute plano e distância:100°14'37.28" e 0.62; até o vértice Pt1861, de coordenadas N 8613114.05 m e E 531811.69 m; deste, segue confrontando com Riacho do Botafogo, com os seguintes azimute plano e distância:101°13'27.71" e 0.62; até o vértice Pt1862, de coordenadas N 8613113.93 m e E 531812.30 m; deste, segue confrontando com Riacho do Botafogo, com os seguintes azimute plano e distância:102°12'18.15" e 0.62; até o vértice Pt1863, de coordenadas N 8613113.80 m e E 531812.90 m; deste, segue confrontando com Riacho do Botafogo, com os seguintes azimute plano e distância:103°11'8.58" e 0.62; até o vértice Pt1864, de coordenadas N 8613113.66 m e E 531813.51 m; deste, segue confrontando com Riacho do Botafogo, com os seguintes azimute plano e distância:104°52'21.37" e 0.46; até o vértice Pt1865, de coordenadas N 8613113.54 m e E 531813.95 m; deste, segue confrontando com Riacho do Botafogo, com os seguintes azimute plano e distância:105°51'42.45" e 0.46; até o vértice Pt1866, de coordenadas N 8613113.42 m e E 531814.39 m; deste, segue confrontando com Riacho do Botafogo, com os seguintes azimute plano e distância:106°51'3.54" e 0.46; até o vértice Pt1867, de coordenadas N 8613113.28 m e E 531814.84 m; deste, segue confrontando com Riacho do Botafogo, com os seguintes azimute plano e distância:107°50'24.63" e 0.46; até o vértice Pt1868, de coordenadas N 8613113.14 m e E 531815.27 m; deste, segue confrontando com Riacho do Botafogo, com os seguintes azimute plano e distância:108°49'45.72" e 0.46; até o vértice Pt1869, de coordenadas N 8613112.99 m e E 531815.71 m; deste, segue confrontando com Riacho do Botafogo, com os seguintes azimute plano e distância:109°49'6.80" e 0.46; até o vértice Pt1870, de coordenadas N 8613112.84 m e E 531816.14 m; deste, segue confrontando com Riacho do Botafogo, com os seguintes azimute plano e distância:110°48'27.89" e 0.46; até o vértice Pt1871, de coordenadas N 8613112.67 m e E 531816.57 m; deste, segue confrontando com Riacho do Botafogo, com os seguintes azimute plano e distância:111°47'48.98" e 0.46; até o vértice Pt1872, de coordenadas N 8613112.50 m e E 531817.00 m; deste, segue confrontando com Riacho do Botafogo, com os seguintes azimute plano e distância:112°47'10.07" e 0.46; até o vértice Pt1873, de coordenadas N 8613112.32 m e E 531817.42 m; deste, segue confrontando com Riacho do Botafogo, com os seguintes azimute plano e distância:113°46'31.16" e 0.46; até o vértice Pt1874, de coordenadas N 8613112.14 m e E 531817.85 m; deste, segue confrontando com Riacho do Botafogo, com os seguintes azimute plano e distância:114°45'52.24" e 0.46; até o vértice Pt1875, de coordenadas N 8613111.95 m e E 531818.26 m; deste, segue confrontando com Riacho do Botafogo, com os seguintes azimute plano e distância:115°45'13.33" e 0.46; até o vértice Pt1876, de coordenadas N 8613111.75 m e E 531818.68 m; deste, segue confrontando com Riacho do Botafogo, com os seguintes azimute plano e distância:116°44'34.42" e 0.46; até o vértice Pt1877, de coordenadas N 8613111.54 m e E 531819.09 m; deste, segue confrontando com Riacho do Botafogo, com os seguintes azimute plano e distância:117°43'55.51" e 0.46; até o vértice Pt1878, de coordenadas N 8613111.32 m e E 531819.50 m; deste, segue confrontando com Riacho do Botafogo, com os seguintes azimute plano e distância:118°43'16.59" e 0.46; até o vértice Pt1879, de coordenadas N 8613111.10 m e E 531819.90 m; deste, segue confrontando com Riacho do Botafogo, com os seguintes azimute plano e distância:119°42'37.68" e 0.46; até o vértice Pt1880, de coordenadas N 8613110.87 m e E 531820.30 m; deste, segue confrontando com Riacho do Botafogo, com os seguintes azimute plano e distância:120°41'58.77" e 0.46; até o vértice Pt1881, de coordenadas N 8613110.64 m e E

Rede Ganha Tempo De Serviços Empresariais Ltda.

CNPJ: 13.758.956/0001-07

Vanessa Ferreira Da Silva Muricy - CPF: 019.274.575-13

Praça Purificação | S/N | Centro | Santo Amaro-Ba

www.pmsantoamaro.ba.ipmbrasil.org.br/

Este documento foi assinado digitalmente por SERASA Experian
EC3D2991566A0D2208C65CF1C42A7DE8

Prefeitura Municipal de Santo Amaro



531820.70 m; deste, segue confrontando com Riacho do Botafogo, com os seguintes azimute plano e distância:121°41'19.86" e 0.46; até o vértice Pt1882, de coordenadas N 8613110.40 m e E 531821.09 m; deste, segue confrontando com Riacho do Botafogo, com os seguintes azimute plano e distância:122°40'40.95" e 0.46; até o vértice Pt1883, de coordenadas N 8613110.15 m e E 531821.47 m; deste, segue confrontando com Riacho do Botafogo, com os seguintes azimute plano e distância:123°40'2.03" e 0.46; até o vértice Pt1884, de coordenadas N 8613109.89 m e E 531821.86 m; deste, segue confrontando com Riacho do Botafogo, com os seguintes azimute plano e distância:124°39'23.12" e 0.46; até o vértice Pt1885, de coordenadas N 8613109.63 m e E 531822.24 m; deste, segue confrontando com Riacho do Botafogo, com os seguintes azimute plano e distância:125°38'44.21" e 0.46; até o vértice Pt1886, de coordenadas N 8613109.36 m e E 531822.61 m; deste, segue confrontando com Riacho do Botafogo, com os seguintes azimute plano e distância:126°38'5.30" e 0.46; até o vértice Pt1887, de coordenadas N 8613109.09 m e E 531822.98 m; deste, segue confrontando com Riacho do Botafogo, com os seguintes azimute plano e distância:127°37'26.38" e 0.46; até o vértice Pt1888, de coordenadas N 8613108.81 m e E 531823.34 m; deste, segue confrontando com Riacho do Botafogo, com os seguintes azimute plano e distância:128°36'47.47" e 0.46; até o vértice Pt1889, de coordenadas N 8613108.52 m e E 531823.70 m; deste, segue confrontando com Riacho do Botafogo, com os seguintes azimute plano e distância:129°36'8.56" e 0.46; até o vértice Pt1890, de coordenadas N 8613108.23 m e E 531824.06 m; deste, segue confrontando com Riacho do Botafogo, com os seguintes azimute plano e distância:130°35'29.65" e 0.46; até o vértice Pt1891, de coordenadas N 8613107.93 m e E 531824.41 m; deste, segue confrontando com Riacho do Botafogo, com os seguintes azimute plano e distância:131°34'50.74" e 0.46; até o vértice Pt1892, de coordenadas N 8613107.62 m e E 531824.75 m; deste, segue confrontando com Riacho do Botafogo, com os seguintes azimute plano e distância:132°34'11.82" e 0.46; até o vértice Pt1893, de coordenadas N 8613107.31 m e E 531825.09 m; deste, segue confrontando com Riacho do Botafogo, com os seguintes azimute plano e distância:133°33'32.91" e 0.46; até o vértice Pt1894, de coordenadas N 8613106.99 m e E 531825.42 m; deste, segue confrontando com Riacho do Botafogo, com os seguintes azimute plano e distância:134°32'54.00" e 0.46; até o vértice Pt1895, de coordenadas N 8613106.67 m e E 531825.75 m; deste, segue confrontando com Riacho do Botafogo, com os seguintes azimute plano e distância:135°32'15.09" e 0.46; até o vértice Pt1896, de coordenadas N 8613106.34 m e E 531826.08 m; deste, segue confrontando com Riacho do Botafogo, com os seguintes azimute plano e distância:136°31'36.17" e 0.46; até o vértice Pt1897, de coordenadas N 8613106.01 m e E 531826.39 m; deste, segue confrontando com Riacho do Botafogo, com os seguintes azimute plano e distância:137°30'57.26" e 0.46; até o vértice Pt1898, de coordenadas N 8613105.67 m e E 531826.70 m; deste, segue confrontando com Riacho do Botafogo, com os seguintes azimute plano e distância:138°30'18.35" e 0.46; até o vértice Pt1899, de coordenadas N 8613105.33 m e E 531827.01 m; deste, segue confrontando com Riacho do Botafogo, com os seguintes azimute plano e distância:139°29'39.44" e 0.46; até o vértice Pt1900, de coordenadas N 8613104.98 m e E 531827.31 m; deste, segue confrontando com Riacho do Botafogo, com os seguintes azimute plano e distância:140°29'0.52" e 0.46; até o vértice Pt1901, de coordenadas N 8613104.62 m e E 531827.60 m; deste, segue confrontando com Riacho do Botafogo, com os seguintes azimute plano e distância:141°53'57.09" e 0.64; até o vértice Pt1902, de coordenadas N 8613104.11 m e E 531828.00 m; deste, segue confrontando com Riacho do Botafogo, com os seguintes azimute plano e distância:142°51'48.98" e 0.64; até o vértice Pt1903, de coordenadas N 8613103.60 m e E 531828.39 m; deste, segue confrontando com Riacho do Botafogo, com os seguintes azimute plano e distância:143°49'40.87" e 0.64; até o vértice Pt1904, de coordenadas N 8613103.08 m e E

Rede Ganha Tempo De Serviços Empresariais Ltda.

CNPJ: 13.758.956/0001-07

Vanessa Ferreira Da Silva Muricy - CPF: 019.274.575-13

Praça Purificação | S/N | Centro | Santo Amaro-Ba

www.pmsantoamaro.ba.ipmbrasil.org.br/

Este documento foi assinado digitalmente por SERASA Experian
EC3D2991566A0D2208C65CF1C42A7DE8

Prefeitura Municipal de Santo Amaro



531828.77 m; deste, segue confrontando com Riacho do Botafogo, com os seguintes azimute plano e distância:144°47'32.76" e 0.64; até o vértice Pt1905, de coordenadas N 8613102.55 m e E 531829.14 m; deste, segue confrontando com Riacho do Botafogo, com os seguintes azimute plano e distância:145°45'24.65" e 0.64; até o vértice Pt1906, de coordenadas N 8613102.02 m e E 531829.50 m; deste, segue confrontando com Riacho do Botafogo, com os seguintes azimute plano e distância:146°43'16.54" e 0.64; até o vértice Pt1907, de coordenadas N 8613101.48 m e E 531829.85 m; deste, segue confrontando com Riacho do Botafogo, com os seguintes azimute plano e distância:147°41'8.43" e 0.64; até o vértice Pt1908, de coordenadas N 8613100.94 m e E 531830.20 m; deste, segue confrontando com Riacho do Botafogo, com os seguintes azimute plano e distância:148°39'0.32" e 0.64; até o vértice Pt1909, de coordenadas N 8613100.39 m e E 531830.53 m; deste, segue confrontando com Riacho do Botafogo, com os seguintes azimute plano e distância:149°36'52.21" e 0.64; até o vértice Pt1910, de coordenadas N 8613099.83 m e E 531830.86 m; deste, segue confrontando com Riacho do Botafogo, com os seguintes azimute plano e distância:150°34'44.10" e 0.64; até o vértice Pt1911, de coordenadas N 8613099.27 m e E 531831.18 m; deste, segue confrontando com Riacho do Botafogo, com os seguintes azimute plano e distância:151°32'35.99" e 0.64; até o vértice Pt1912, de coordenadas N 8613098.70 m e E 531831.48 m; deste, segue confrontando com Riacho do Botafogo, com os seguintes azimute plano e distância:152°30'27.88" e 0.64; até o vértice Pt1913, de coordenadas N 8613098.13 m e E 531831.78 m; deste, segue confrontando com Riacho do Botafogo, com os seguintes azimute plano e distância:153°28'19.77" e 0.64; até o vértice Pt1914, de coordenadas N 8613097.56 m e E 531832.07 m; deste, segue confrontando com Riacho do Botafogo, com os seguintes azimute plano e distância:154°26'11.66" e 0.64; até o vértice Pt1915, de coordenadas N 8613096.97 m e E 531832.35 m; deste, segue confrontando com Riacho do Botafogo, com os seguintes azimute plano e distância:155°24'3.55" e 0.64; até o vértice Pt1916, de coordenadas N 8613096.39 m e E 531832.61 m; deste, segue confrontando com Riacho do Botafogo, com os seguintes azimute plano e distância:156°21'55.44" e 0.64; até o vértice Pt1917, de coordenadas N 8613095.80 m e E 531832.87 m; deste, segue confrontando com Riacho do Botafogo, com os seguintes azimute plano e distância:157°19'47.33" e 0.64; até o vértice Pt1918, de coordenadas N 8613095.20 m e E 531833.12 m; deste, segue confrontando com Riacho do Botafogo, com os seguintes azimute plano e distância:158°17'39.22" e 0.64; até o vértice Pt1919, de coordenadas N 8613094.61 m e E 531833.36 m; deste, segue confrontando com Riacho do Botafogo, com os seguintes azimute plano e distância:159°15'31.11" e 0.64; até o vértice Pt1920, de coordenadas N 8613094.00 m e E 531833.59 m; deste, segue confrontando com Riacho do Botafogo, com os seguintes azimute plano e distância:160°13'23.00" e 0.64; até o vértice Pt1921, de coordenadas N 8613093.40 m e E 531833.81 m; deste, segue confrontando com Riacho do Botafogo, com os seguintes azimute plano e distância:161°11'14.89" e 0.64; até o vértice Pt1922, de coordenadas N 8613092.79 m e E 531834.01 m; deste, segue confrontando com Riacho do Botafogo, com os seguintes azimute plano e distância:162°09'6.78" e 0.64; até o vértice Pt1923, de coordenadas N 8613092.17 m e E 531834.21 m; deste, segue confrontando com Riacho do Botafogo, com os seguintes azimute plano e distância:159°25'51.85" e 0.73; até o vértice Pt1924, de coordenadas N 8613091.49 m e E 531834.47 m; deste, segue confrontando com Riacho do Botafogo, com os seguintes azimute plano e distância:160°23'23.22" e 0.73; até o vértice Pt1925, de coordenadas N 8613090.80 m e E 531834.71 m; deste, segue confrontando com Riacho do Botafogo, com os seguintes azimute plano e distância:161°20'54.59" e 0.73; até o vértice Pt1926, de coordenadas N 8613090.11 m e E 531834.95 m; deste, segue confrontando com Riacho do Botafogo, com os seguintes azimute plano e distância:162°18'25.95" e 0.73; até o vértice Pt1927, de coordenadas N 8613089.41 m e E

Rede Ganha Tempo De Serviços Empresariais Ltda.

CNPJ: 13.758.956/0001-07

Vanessa Ferreira Da Silva Muricy - CPF: 019.274.575-13

Praça Purificação | S/N | Centro | Santo Amaro-Ba

www.pmsantoamaro.ba.ipmbrasil.org.br/

Este documento foi assinado digitalmente por SERASA Experian
EC3D2991566A0D2208C65CF1C42A7DE8

Prefeitura Municipal de Santo Amaro



531835.17 m; deste, segue confrontando com Riacho do Botafogo, com os seguintes azimute plano e distância:163°15'57.32" e 0.73; até o vértice Pt1928, de coordenadas N 8613088.71 m e E 531835.38 m; deste, segue confrontando com Riacho do Botafogo, com os seguintes azimute plano e distância:164°13'28.69" e 0.73; até o vértice Pt1929, de coordenadas N 8613088.01 m e E 531835.58 m; deste, segue confrontando com Riacho do Botafogo, com os seguintes azimute plano e distância:165°11'0.06" e 0.73; até o vértice Pt1930, de coordenadas N 8613087.30 m e E 531835.76 m; deste, segue confrontando com Riacho do Botafogo, com os seguintes azimute plano e distância:166°08'31.42" e 0.73; até o vértice Pt1931, de coordenadas N 8613086.59 m e E 531835.94 m; deste, segue confrontando com Riacho do Botafogo, com os seguintes azimute plano e distância:167°06'2.79" e 0.73; até o vértice Pt1932, de coordenadas N 8613085.88 m e E 531836.10 m; deste, segue confrontando com Riacho do Botafogo, com os seguintes azimute plano e distância:168°03'34.16" e 0.73; até o vértice Pt1933, de coordenadas N 8613085.17 m e E 531836.25 m; deste, segue confrontando com Riacho do Botafogo, com os seguintes azimute plano e distância:169°01'5.53" e 0.73; até o vértice Pt1934, de coordenadas N 8613084.45 m e E 531836.39 m; deste, segue confrontando com Riacho do Botafogo, com os seguintes azimute plano e distância:169°58'36.90" e 0.73; até o vértice Pt1935, de coordenadas N 8613083.73 m e E 531836.52 m; deste, segue confrontando com Riacho do Botafogo, com os seguintes azimute plano e distância:170°56'8.26" e 0.73; até o vértice Pt1936, de coordenadas N 8613083.01 m e E 531836.63 m; deste, segue confrontando com Riacho do Botafogo, com os seguintes azimute plano e distância:171°53'39.63" e 0.73; até o vértice Pt1937, de coordenadas N 8613082.29 m e E 531836.74 m; deste, segue confrontando com Riacho do Botafogo, com os seguintes azimute plano e distância:172°51'11.00" e 0.73; até o vértice Pt1938, de coordenadas N 8613081.56 m e E 531836.83 m; deste, segue confrontando com Riacho do Botafogo, com os seguintes azimute plano e distância:173°48'42.37" e 0.73; até o vértice Pt1939, de coordenadas N 8613080.84 m e E 531836.91 m; deste, segue confrontando com Riacho do Botafogo, com os seguintes azimute plano e distância:174°46'13.74" e 0.73; até o vértice Pt1940, de coordenadas N 8613080.11 m e E 531836.97 m; deste, segue confrontando com Riacho do Botafogo, com os seguintes azimute plano e distância:175°43'45.10" e 0.73; até o vértice Pt1941, de coordenadas N 8613079.38 m e E 531837.03 m; deste, segue confrontando com Riacho do Botafogo, com os seguintes azimute plano e distância:176°41'16.47" e 0.73; até o vértice Pt1942, de coordenadas N 8613078.65 m e E 531837.07 m; deste, segue confrontando com Riacho do Botafogo, com os seguintes azimute plano e distância:177°38'47.84" e 0.73; até o vértice Pt1943, de coordenadas N 8613077.92 m e E 531837.10 m; deste, segue confrontando com Riacho do Botafogo, com os seguintes azimute plano e distância:173°40'52.92" e 0.84; até o vértice Pt1944, de coordenadas N 8613077.09 m e E 531837.19 m; deste, segue confrontando com Riacho do Botafogo, com os seguintes azimute plano e distância:174°39'58.14" e 0.84; até o vértice Pt1945, de coordenadas N 8613076.25 m e E 531837.27 m; deste, segue confrontando com Riacho do Botafogo, com os seguintes azimute plano e distância:175°39'3.36" e 0.84; até o vértice Pt1946, de coordenadas N 8613075.42 m e E 531837.33 m; deste, segue confrontando com Riacho do Botafogo, com os seguintes azimute plano e distância:176°38'8.58" e 0.84; até o vértice Pt1947, de coordenadas N 8613074.58 m e E 531837.38 m; deste, segue confrontando com Riacho do Botafogo, com os seguintes azimute plano e distância:177°37'13.81" e 0.84; até o vértice Pt1948, de coordenadas N 8613073.75 m e E 531837.42 m; deste, segue confrontando com Riacho do Botafogo, com os seguintes azimute plano e distância:178°36'19.03" e 0.84; até o vértice Pt1949, de coordenadas N 8613072.91 m e E 531837.44 m; deste, segue confrontando com Riacho do Botafogo, com os seguintes azimute plano e distância:179°35'24.25" e 0.84; até o vértice Pt1950, de coordenadas N 8613072.07 m e E

Rede Ganha Tempo De Serviços Empresariais Ltda.

CNPJ: 13.758.956/0001-07

Vanessa Ferreira Da Silva Muricy - CPF: 019.274.575-13

Praça Purificação | S/N | Centro | Santo Amaro-Ba

www.pmsantoamaro.ba.ipmbrasil.org.br/

Este documento foi assinado digitalmente por SERASA Experian
EC3D2991566A0D2208C65CF1C42A7DE8

Prefeitura Municipal de Santo Amaro



531837.44 m; deste, segue confrontando com Riacho do Botafogo, com os seguintes azimute plano e distância:180°34'29.47" e 0.84; até o vértice Pt1951, de coordenadas N 8613071.23 m e E 531837.44 m; deste, segue confrontando com Riacho do Botafogo, com os seguintes azimute plano e distância:181°33'34.70" e 0.84; até o vértice Pt1952, de coordenadas N 8613070.40 m e E 531837.41 m; deste, segue confrontando com Riacho do Botafogo, com os seguintes azimute plano e distância:182°32'39.92" e 0.84; até o vértice Pt1953, de coordenadas N 8613069.56 m e E 531837.38 m; deste, segue confrontando com Riacho do Botafogo, com os seguintes azimute plano e distância:183°31'45.14" e 0.84; até o vértice Pt1954, de coordenadas N 8613068.72 m e E 531837.32 m; deste, segue confrontando com Riacho do Botafogo, com os seguintes azimute plano e distância:184°30'50.37" e 0.84; até o vértice Pt1955, de coordenadas N 8613067.89 m e E 531837.26 m; deste, segue confrontando com Riacho do Botafogo, com os seguintes azimute plano e distância:185°29'55.59" e 0.84; até o vértice Pt1956, de coordenadas N 8613067.05 m e E 531837.18 m; deste, segue confrontando com Riacho do Botafogo, com os seguintes azimute plano e distância:186°29'0.81" e 0.84; até o vértice Pt1957, de coordenadas N 8613066.22 m e E 531837.08 m; deste, segue confrontando com Riacho do Botafogo, com os seguintes azimute plano e distância:187°28'6.03" e 0.84; até o vértice Pt1958, de coordenadas N 8613065.39 m e E 531836.97 m; deste, segue confrontando com Riacho do Botafogo, com os seguintes azimute plano e distância:188°27'11.26" e 0.84; até o vértice Pt1959, de coordenadas N 8613064.56 m e E 531836.85 m; deste, segue confrontando com Riacho do Botafogo, com os seguintes azimute plano e distância:188°47'31.85" e 0.93; até o vértice Pt1960, de coordenadas N 8613063.64 m e E 531836.71 m; deste, segue confrontando com Riacho do Botafogo, com os seguintes azimute plano e distância:189°44'20.93" e 0.93; até o vértice Pt1961, de coordenadas N 8613062.73 m e E 531836.55 m; deste, segue confrontando com Riacho do Botafogo, com os seguintes azimute plano e distância:190°41'10.00" e 0.93; até o vértice Pt1962, de coordenadas N 8613061.81 m e E 531836.38 m; deste, segue confrontando com Rio Subaé, com os seguintes azimute plano e distância:191°37'59.07" e 0.93; até o vértice Pt1963, de coordenadas N 8613060.90 m e E 531836.19 m; deste, segue confrontando com Rio Subaé, com os seguintes azimute plano e distância:192°34'48.14" e 0.93; até o vértice Pt1964, de coordenadas N 8613060.00 m e E 531835.99 m; deste, segue confrontando com Rio Subaé, com os seguintes azimute plano e distância:193°31'37.21" e 0.93; até o vértice Pt1965, de coordenadas N 8613059.09 m e E 531835.77 m; deste, segue confrontando com Rio Subaé, com os seguintes azimute plano e distância:194°28'26.28" e 0.93; até o vértice Pt1966, de coordenadas N 8613058.19 m e E 531835.54 m; deste, segue confrontando com Rio Subaé, com os seguintes azimute plano e distância:195°25'15.35" e 0.93; até o vértice Pt1967, de coordenadas N 8613057.30 m e E 531835.29 m; deste, segue confrontando com Rio Subaé, com os seguintes azimute plano e distância:196°22'4.42" e 0.93; até o vértice Pt1968, de coordenadas N 8613056.41 m e E 531835.03 m; deste, segue confrontando com Rio Subaé, com os seguintes azimute plano e distância:197°18'53.49" e 0.93; até o vértice Pt1969, de coordenadas N 8613055.52 m e E 531834.75 m; deste, segue confrontando com Rio Subaé, com os seguintes azimute plano e distância:198°15'42.57" e 0.93; até o vértice Pt1970, de coordenadas N 8613054.64 m e E 531834.46 m; deste, segue confrontando com Rio Subaé, com os seguintes azimute plano e distância:199°12'31.64" e 0.93; até o vértice Pt1971, de coordenadas N 8613053.76 m e E 531834.16 m; deste, segue confrontando com Rio Subaé, com os seguintes azimute plano e distância:200°09'20.71" e 0.93; até o vértice Pt1972, de coordenadas N 8613052.89 m e E 531833.84 m; deste, segue confrontando com Rio Subaé, com os seguintes azimute plano e distância:201°06'9.78" e 0.93; até o vértice Pt1973, de coordenadas N 8613052.02 m e E 531833.50

Rede Ganha Tempo De Serviços Empresariais Ltda.

CNPJ: 13.758.956/0001-07

Vanessa Ferreira Da Silva Muricy - CPF: 019.274.575-13

Praça Purificação | S/N | Centro | Santo Amaro-Ba

www.pmsantoamaro.ba.ipmbrasil.org.br/

Este documento foi assinado digitalmente por SERASA Experian
EC3D2991566A0D2208C65CF1C42A7DE8

Prefeitura Municipal de Santo Amaro



m; deste, segue confrontando com Rio Subaé, com os seguintes azimute plano e distância:202°02'58.85" e 0.93; até o vértice Pt1974, de coordenadas N 8613051.16 m e E 531833.15 m; deste, segue confrontando com Rio Subaé, com os seguintes azimute plano e distância:202°59'47.92" e 0.93; até o vértice Pt1975, de coordenadas N 8613050.30 m e E 531832.79 m; deste, segue confrontando com Rio Subaé, com os seguintes azimute plano e distância:203°56'36.99" e 0.93; até o vértice Pt1976, de coordenadas N 8613049.45 m e E 531832.41 m; deste, segue confrontando com Rio Subaé, com os seguintes azimute plano e distância:203°18'30.94" e 0.42; até o vértice Pt1977, de coordenadas N 8613049.07 m e E 531832.25 m; deste, segue confrontando com Rio Subaé, com os seguintes azimute plano e distância:204°15'10.24" e 0.42; até o vértice Pt1978, de coordenadas N 8613048.69 m e E 531832.08 m; deste, segue confrontando com Rio Subaé, com os seguintes azimute plano e distância:205°11'49.53" e 0.42; até o vértice Pt1979, de coordenadas N 8613048.31 m e E 531831.90 m; deste, segue confrontando com Rio Subaé, com os seguintes azimute plano e distância:206°08'28.82" e 0.42; até o vértice Pt1980, de coordenadas N 8613047.93 m e E 531831.71 m; deste, segue confrontando com Rio Subaé, com os seguintes azimute plano e distância:207°05'8.11" e 0.42; até o vértice Pt1981, de coordenadas N 8613047.56 m e E 531831.52 m; deste, segue confrontando com Rio Subaé, com os seguintes azimute plano e distância:208°01'47.40" e 0.42; até o vértice Pt1982, de coordenadas N 8613047.19 m e E 531831.32 m; deste, segue confrontando com Rio Subaé, com os seguintes azimute plano e distância:208°58'26.69" e 0.42; até o vértice Pt1983, de coordenadas N 8613046.82 m e E 531831.12 m; deste, segue confrontando com Rio Subaé, com os seguintes azimute plano e distância:209°55'5.98" e 0.42; até o vértice Pt1984, de coordenadas N 8613046.46 m e E 531830.91 m; deste, segue confrontando com Rio Subaé, com os seguintes azimute plano e distância:210°51'45.27" e 0.42; até o vértice Pt1985, de coordenadas N 8613046.10 m e E 531830.70 m; deste, segue confrontando com Rio Subaé, com os seguintes azimute plano e distância:211°48'24.57" e 0.42; até o vértice Pt1986, de coordenadas N 8613045.74 m e E 531830.48 m; deste, segue confrontando com Rio Subaé, com os seguintes azimute plano e distância:212°45'3.86" e 0.42; até o vértice Pt1987, de coordenadas N 8613045.39 m e E 531830.25 m; deste, segue confrontando com Rio Subaé, com os seguintes azimute plano e distância:213°41'43.15" e 0.42; até o vértice Pt1988, de coordenadas N 8613045.04 m e E 531830.02 m; deste, segue confrontando com Rio Subaé, com os seguintes azimute plano e distância:214°38'22.44" e 0.42; até o vértice Pt1989, de coordenadas N 8613044.69 m e E 531829.78 m; deste, segue confrontando com Rio Subaé, com os seguintes azimute plano e distância:215°35'1.73" e 0.42; até o vértice Pt1990, de coordenadas N 8613044.35 m e E 531829.53 m; deste, segue confrontando com Rio Subaé, com os seguintes azimute plano e distância:216°31'41.02" e 0.42; até o vértice Pt1991, de coordenadas N 8613044.01 m e E 531829.28 m; deste, segue confrontando com Rio Subaé, com os seguintes azimute plano e distância:222°24'58.68" e 0.36; até o vértice Pt1992, de coordenadas N 8613043.74 m e E 531829.04 m; deste, segue confrontando com Rio Subaé, com os seguintes azimute plano e distância:223°23'28.59" e 0.36; até o vértice Pt1993, de coordenadas N 8613043.48 m e E 531828.79 m; deste, segue confrontando com Rio Subaé, com os seguintes azimute plano e distância:224°21'58.50" e 0.36; até o vértice Pt1994, de coordenadas N 8613043.22 m e E 531828.53 m; deste, segue confrontando com Rio Subaé, com os seguintes azimute plano e distância:225°20'28.41" e 0.36; até o vértice Pt1995, de coordenadas N 8613042.96 m e E 531828.27 m; deste, segue confrontando com Rio Subaé, com os seguintes azimute plano e distância:226°18'58.31" e 0.36; até o vértice Pt1996, de coordenadas N 8613042.71 m e E

Rede Ganha Tempo De Serviços Empresariais Ltda.

CNPJ: 13.758.956/0001-07

Vanessa Ferreira Da Silva Muricy - CPF: 019.274.575-13

Praça Purificação | S/N | Centro | Santo Amaro-Ba

www.pmsantoamaro.ba.ipmbrasil.org.br/

Este documento foi assinado digitalmente por SERASA Experian
EC3D2991566A0D2208C65CF1C42A7DE8

Prefeitura Municipal de Santo Amaro



531828.01 m; deste, segue confrontando com Rio Subaé, com os seguintes azimute plano e distância:227°17'28.22" e 0.36; até o vértice Pt1997, de coordenadas N 8613042.47 m e E 531827.74 m; deste, segue confrontando com Rio Subaé, com os seguintes azimute plano e distância:228°15'58.13" e 0.36; até o vértice Pt1998, de coordenadas N 8613042.22 m e E 531827.47 m; deste, segue confrontando com Rio Subaé, com os seguintes azimute plano e distância:229°14'28.03" e 0.36; até o vértice Pt1999, de coordenadas N 8613041.99 m e E 531827.20 m; deste, segue confrontando com Rio Subaé, com os seguintes azimute plano e distância:230°12'57.94" e 0.36; até o vértice Pt2000, de coordenadas N 8613041.75 m e E 531826.92 m; deste, segue confrontando com Rio Subaé, com os seguintes azimute plano e distância:231°11'27.85" e 0.36; até o vértice Pt2001, de coordenadas N 8613041.53 m e E 531826.63 m; deste, segue confrontando com Rio Subaé, com os seguintes azimute plano e distância:232°09'57.76" e 0.36; até o vértice Pt2002, de coordenadas N 8613041.30 m e E 531826.35 m; deste, segue confrontando com Rio Subaé, com os seguintes azimute plano e distância:233°08'27.66" e 0.36; até o vértice Pt2003, de coordenadas N 8613041.08 m e E 531826.06 m; deste, segue confrontando com Rio Subaé, com os seguintes azimute plano e distância:234°06'57.57" e 0.36; até o vértice Pt2004, de coordenadas N 8613040.87 m e E 531825.76 m; deste, segue confrontando com Rio Subaé, com os seguintes azimute plano e distância:235°05'27.48" e 0.36; até o vértice Pt2005, de coordenadas N 8613040.66 m e E 531825.46 m; deste, segue confrontando com Rio Subaé, com os seguintes azimute plano e distância:236°03'57.39" e 0.36; até o vértice Pt2006, de coordenadas N 8613040.46 m e E 531825.16 m; deste, segue confrontando com Rio Subaé, com os seguintes azimute plano e distância:237°02'38.11" e 0.36; até o vértice Pt2007, de coordenadas N 8613040.26 m e E 531824.86 m; deste, segue confrontando com Rio Subaé, com os seguintes azimute plano e distância:238°01'35.13" e 0.36; até o vértice Pt2008, de coordenadas N 8613040.07 m e E 531824.55 m; deste, segue confrontando com Rio Subaé, com os seguintes azimute plano e distância:239°00'32.15" e 0.36; até o vértice Pt2009, de coordenadas N 8613039.88 m e E 531824.24 m; deste, segue confrontando com Rio Subaé, com os seguintes azimute plano e distância:239°59'29.17" e 0.36; até o vértice Pt2010, de coordenadas N 8613039.70 m e E 531823.92 m; deste, segue confrontando com Rio Subaé, com os seguintes azimute plano e distância:240°58'26.18" e 0.36; até o vértice Pt2011, de coordenadas N 8613039.53 m e E 531823.61 m; deste, segue confrontando com Rio Subaé, com os seguintes azimute plano e distância:241°57'23.20" e 0.36; até o vértice Pt2012, de coordenadas N 8613039.36 m e E 531823.29 m; deste, segue confrontando com Rio Subaé, com os seguintes azimute plano e distância:242°56'20.22" e 0.36; até o vértice Pt2013, de coordenadas N 8613039.19 m e E 531822.96 m; deste, segue confrontando com Rio Subaé, com os seguintes azimute plano e distância:243°55'17.23" e 0.36; até o vértice Pt2014, de coordenadas N 8613039.03 m e E 531822.64 m; deste, segue confrontando com Rio Subaé, com os seguintes azimute plano e distância:244°54'14.25" e 0.36; até o vértice Pt2015, de coordenadas N 8613038.88 m e E 531822.31 m; deste, segue confrontando com Rio Subaé, com os seguintes azimute plano e distância:245°53'11.27" e 0.36; até o vértice Pt2016, de coordenadas N 8613038.73 m e E 531821.98 m; deste, segue confrontando com Rio Subaé, com os seguintes azimute plano e distância:246°52'8.28" e 0.36; até o vértice Pt2017, de coordenadas N 8613038.59 m e E 531821.65 m; deste, segue confrontando com Rio Subaé, com os seguintes azimute plano e distância:247°51'5.30" e 0.36; até o vértice Pt2018, de coordenadas N 8613038.45 m e E 531821.31 m; deste, segue confrontando com Rio Subaé, com os seguintes azimute plano e distância:248°50'2.32" e 0.36; até o vértice Pt2019, de coordenadas N 8613038.32 m e E 531820.97

Rede Ganha Tempo De Serviços Empresariais Ltda.

CNPJ: 13.758.956/0001-07

Vanessa Ferreira Da Silva Muricy - CPF: 019.274.575-13

Praça Purificação | S/N | Centro | Santo Amaro-Ba

www.pmsantoamaro.ba.ipmbrasil.org.br/

Este documento foi assinado digitalmente por SERASA Experian
EC3D2991566A0D2208C65CF1C42A7DE8

Prefeitura Municipal de Santo Amaro



m; deste, segue confrontando com Rio Subaé, com os seguintes azimute plano e distância: 231°30'15.39" e 3.11; até o vértice Pt2020, de coordenadas N 8613036.39 m e E 531818.54 m; deste, segue confrontando com Rio Subaé, com os seguintes azimute plano e distância: 231°46'21.96" e 0.00; até o vértice Pt2021, de coordenadas N 8613036.39 m e E 531818.54 m; deste, segue confrontando com Rio Subaé, com os seguintes azimute plano e distância: 231°30'15.39" e 2.65; até o vértice Pt2022, de coordenadas N 8613034.74 m e E 531816.47 m; deste, segue confrontando com Rio Subaé, com os seguintes azimute plano e distância: 231°30'15.39" e 1.82; até o vértice Pt2023, de coordenadas N 8613033.60 m e E 531815.04 m; deste, segue confrontando com Rio Subaé, com os seguintes azimute plano e distância: 231°37'5.41" e 5.53; até o vértice Pt2024, de coordenadas N 8613030.17 m e E 531810.70 m; deste, segue confrontando com Rio Subaé, com os seguintes azimute plano e distância: 231°06'15.25" e 5.53; até o vértice Pt2025, de coordenadas N 8613026.70 m e E 531806.40 m; deste, segue confrontando com Rio Subaé, com os seguintes azimute plano e distância: 230°27'42.40" e 18.45; até o vértice Pt2026, de coordenadas N 8613014.95 m e E 531792.17 m; deste, segue confrontando com Rio Subaé, com os seguintes azimute plano e distância: 229°44'38.82" e 13.45; até o vértice Pt2027, de coordenadas N 8613006.26 m e E 531781.91 m; deste, segue confrontando com Rio Subaé, com os seguintes azimute plano e distância: 228°51'53.08" e 13.46; até o vértice Pt2028, de coordenadas N 8612997.40 m e E 531771.77 m; deste, segue confrontando com Rio Subaé, com os seguintes azimute plano e distância: 228°11'36.40" e 14.36; até o vértice Pt2029, de coordenadas N 8612987.83 m e E 531761.07 m; deste, segue confrontando com Rio Subaé, com os seguintes azimute plano e distância: 230°32'7.70" e 0.92; até o vértice Pt2030, de coordenadas N 8612987.25 m e E 531760.36 m; deste, segue confrontando com Rio Subaé, com os seguintes azimute plano e distância: 229°35'43.76" e 0.92; até o vértice Pt2031, de coordenadas N 8612986.66 m e E 531759.66 m; deste, segue confrontando com Rio Subaé, com os seguintes azimute plano e distância: 228°39'19.81" e 0.92; até o vértice Pt2032, de coordenadas N 8612986.05 m e E 531758.97 m; deste, segue confrontando com Rio Subaé, com os seguintes azimute plano e distância: 227°42'55.87" e 0.92; até o vértice Pt2033, de coordenadas N 8612985.43 m e E 531758.29 m; deste, segue confrontando com Rio Subaé, com os seguintes azimute plano e distância: 226°46'31.93" e 0.92; até o vértice Pt2034, de coordenadas N 8612984.80 m e E 531757.62 m; deste, segue confrontando com Rio Subaé, com os seguintes azimute plano e distância: 225°50'7.98" e 0.92; até o vértice Pt2035, de coordenadas N 8612984.16 m e E 531756.96 m; deste, segue confrontando com Rio Subaé, com os seguintes azimute plano e distância: 224°53'44.04" e 0.92; até o vértice Pt2036, de coordenadas N 8612983.51 m e E 531756.32 m; deste, segue confrontando com Rio Subaé, com os seguintes azimute plano e distância: 223°57'20.10" e 0.92; até o vértice Pt2037, de coordenadas N 8612982.85 m e E 531755.68 m; deste, segue confrontando com Rio Subaé, com os seguintes azimute plano e distância: 223°00'56.15" e 0.92; até o vértice Pt2038, de coordenadas N 8612982.18 m e E 531755.05 m; deste, segue confrontando com Rio Subaé, com os seguintes azimute plano e distância: 222°04'32.21" e 0.92; até o vértice Pt2039, de coordenadas N 8612981.50 m e E 531754.44 m; deste, segue confrontando com Rio Subaé, com os seguintes azimute plano e distância: 221°08'8.27" e 0.92; até o vértice Pt2040, de coordenadas N 8612980.81 m e E 531753.83 m; deste, segue confrontando com Rio Subaé, com os seguintes azimute plano e distância: 220°11'44.32" e 0.92; até o vértice Pt2041, de coordenadas N 8612980.11 m e E 531753.24 m; deste, segue confrontando com Rio Subaé, com os seguintes azimute plano e distância: 219°15'20.38" e 0.92; até o vértice Pt2042, de coordenadas N 8612979.40 m e E

Rede Ganha Tempo De Serviços Empresariais Ltda.

CNPJ: 13.758.956/0001-07

Vanessa Ferreira Da Silva Muricy - CPF: 019.274.575-13

Praça Purificação | S/N | Centro | Santo Amaro-Ba

www.pmsantoamaro.ba.ipmbrasil.org.br/

Este documento foi assinado digitalmente por SERASA Experian
EC3D2991566A0D2208C65CF1C42A7DE8

Prefeitura Municipal de Santo Amaro



531752.66 m; deste, segue confrontando com Rio Subaé, com os seguintes azimute plano e distância:215°29'26.31" e 0.51; até o vértice Pt2043, de coordenadas N 8612978.98 m e E 531752.37 m; deste, segue confrontando com Rio Subaé, com os seguintes azimute plano e distância:214°31'23.05" e 0.51; até o vértice Pt2044, de coordenadas N 8612978.57 m e E 531752.08 m; deste, segue confrontando com Rio Subaé, com os seguintes azimute plano e distância:213°33'19.79" e 0.51; até o vértice Pt2045, de coordenadas N 8612978.15 m e E 531751.80 m; deste, segue confrontando com Rio Subaé, com os seguintes azimute plano e distância:212°35'16.52" e 0.51; até o vértice Pt2046, de coordenadas N 8612977.72 m e E 531751.53 m; deste, segue confrontando com Rio Subaé, com os seguintes azimute plano e distância:211°37'13.26" e 0.51; até o vértice Pt2047, de coordenadas N 8612977.29 m e E 531751.26 m; deste, segue confrontando com Rio Subaé, com os seguintes azimute plano e distância:210°39'10.00" e 0.51; até o vértice Pt2048, de coordenadas N 8612976.85 m e E 531751.00 m; deste, segue confrontando com Rio Subaé, com os seguintes azimute plano e distância:209°41'6.73" e 0.51; até o vértice Pt2049, de coordenadas N 8612976.41 m e E 531750.75 m; deste, segue confrontando com Rio Subaé, com os seguintes azimute plano e distância:208°43'3.47" e 0.51; até o vértice Pt2050, de coordenadas N 8612975.97 m e E 531750.51 m; deste, segue confrontando com Rio Subaé, com os seguintes azimute plano e distância:207°45'0.21" e 0.51; até o vértice Pt2051, de coordenadas N 8612975.52 m e E 531750.27 m; deste, segue confrontando com Rio Subaé, com os seguintes azimute plano e distância:206°46'56.95" e 0.51; até o vértice Pt2052, de coordenadas N 8612975.07 m e E 531750.05 m; deste, segue confrontando com Rio Subaé, com os seguintes azimute plano e distância:205°48'53.68" e 0.51; até o vértice Pt2053, de coordenadas N 8612974.61 m e E 531749.83 m; deste, segue confrontando com Rio Subaé, com os seguintes azimute plano e distância:204°50'50.42" e 0.51; até o vértice Pt2054, de coordenadas N 8612974.15 m e E 531749.61 m; deste, segue confrontando com Rio Subaé, com os seguintes azimute plano e distância:203°52'47.16" e 0.51; até o vértice Pt2055, de coordenadas N 8612973.69 m e E 531749.41 m; deste, segue confrontando com Rio Subaé, com os seguintes azimute plano e distância:202°54'43.89" e 0.51; até o vértice Pt2056, de coordenadas N 8612973.22 m e E 531749.21 m; deste, segue confrontando com Rio Subaé, com os seguintes azimute plano e distância:201°56'40.63" e 0.51; até o vértice Pt2057, de coordenadas N 8612972.76 m e E 531749.02 m; deste, segue confrontando com Rio Subaé, com os seguintes azimute plano e distância:200°58'37.37" e 0.51; até o vértice Pt2058, de coordenadas N 8612972.28 m e E 531748.84 m; deste, segue confrontando com Rio Subaé, com os seguintes azimute plano e distância:200°00'34.10" e 0.51; até o vértice Pt2059, de coordenadas N 8612971.81 m e E 531748.67 m; deste, segue confrontando com Rio Subaé, com os seguintes azimute plano e distância:199°02'30.84" e 0.51; até o vértice Pt2060, de coordenadas N 8612971.33 m e E 531748.50 m; deste, segue confrontando com Rio Subaé, com os seguintes azimute plano e distância:198°04'27.58" e 0.51; até o vértice Pt2061, de coordenadas N 8612970.85 m e E 531748.35 m; deste, segue confrontando com Rio Subaé, com os seguintes azimute plano e distância:197°06'24.32" e 0.51; até o vértice Pt2062, de coordenadas N 8612970.36 m e E 531748.20 m; deste, segue confrontando com Rio Subaé, com os seguintes azimute plano e distância:196°08'21.05" e 0.51; até o vértice Pt2063, de coordenadas N 8612969.88 m e E 531748.06 m; deste, segue confrontando com Rio Subaé, com os seguintes azimute plano e distância:195°10'17.79" e 0.51; até o vértice Pt2064, de coordenadas N 8612969.39 m e E 531747.92 m; deste, segue confrontando com Rio Subaé, com os seguintes azimute plano e distância:194°12'14.53" e 0.51; até o vértice Pt2065, de coordenadas N 8612968.90 m e E

Rede Ganha Tempo De Serviços Empresariais Ltda.

CNPJ: 13.758.956/0001-07

Vanessa Ferreira Da Silva Muricy - CPF: 019.274.575-13

Praça Purificação | S/N | Centro | Santo Amaro-Ba

www.pmsantoamaro.ba.ipmbrasil.org.br/

Este documento foi assinado digitalmente por SERASA Experian
EC3D2991566A0D2208C65CF1C42A7DE8

Prefeitura Municipal de Santo Amaro



531747.80 m; deste, segue confrontando com Rio Subaé, com os seguintes azimute plano e distância:193°14'11.26" e 0.51; até o vértice Pt2066, de coordenadas N 8612968.41 m e E 531747.68 m; deste, segue confrontando com Rio Subaé, com os seguintes azimute plano e distância:192°16'8.00" e 0.51; até o vértice Pt2067, de coordenadas N 8612967.91 m e E 531747.58 m; deste, segue confrontando com Rio Subaé, com os seguintes azimute plano e distância:191°18'4.74" e 0.51; até o vértice Pt2068, de coordenadas N 8612967.41 m e E 531747.48 m; deste, segue confrontando com Rio Subaé, com os seguintes azimute plano e distância:190°20'1.48" e 0.51; até o vértice Pt2069, de coordenadas N 8612966.92 m e E 531747.39 m; deste, segue confrontando com Rio Subaé, com os seguintes azimute plano e distância:189°21'58.21" e 0.51; até o vértice Pt2070, de coordenadas N 8612966.42 m e E 531747.30 m; deste, segue confrontando com Rio Subaé, com os seguintes azimute plano e distância:182°43'27.53" e 0.41; até o vértice Pt2071, de coordenadas N 8612966.00 m e E 531747.28 m; deste, segue confrontando com Rio Subaé, com os seguintes azimute plano e distância:181°44'31.86" e 0.41; até o vértice Pt2072, de coordenadas N 8612965.59 m e E 531747.27 m; deste, segue confrontando com Rio Subaé, com os seguintes azimute plano e distância:180°45'36.18" e 0.41; até o vértice Pt2073, de coordenadas N 8612965.18 m e E 531747.27 m; deste, segue confrontando com Rio Subaé, com os seguintes azimute plano e distância:179°46'40.50" e 0.41; até o vértice Pt2074, de coordenadas N 8612964.77 m e E 531747.27 m; deste, segue confrontando com Rio Subaé, com os seguintes azimute plano e distância:178°47'44.83" e 0.41; até o vértice Pt2075, de coordenadas N 8612964.35 m e E 531747.28 m; deste, segue confrontando com Rio Subaé, com os seguintes azimute plano e distância:177°48'49.15" e 0.41; até o vértice Pt2076, de coordenadas N 8612963.94 m e E 531747.29 m; deste, segue confrontando com Rio Subaé, com os seguintes azimute plano e distância:176°49'53.48" e 0.41; até o vértice Pt2077, de coordenadas N 8612963.53 m e E 531747.31 m; deste, segue confrontando com Rio Subaé, com os seguintes azimute plano e distância:175°50'57.80" e 0.41; até o vértice Pt2078, de coordenadas N 8612963.12 m e E 531747.34 m; deste, segue confrontando com Rio Subaé, com os seguintes azimute plano e distância:174°52'2.13" e 0.41; até o vértice Pt2079, de coordenadas N 8612962.70 m e E 531747.38 m; deste, segue confrontando com Rio Subaé, com os seguintes azimute plano e distância:173°53'6.45" e 0.41; até o vértice Pt2080, de coordenadas N 8612962.29 m e E 531747.43 m; deste, segue confrontando com Rio Subaé, com os seguintes azimute plano e distância:172°54'10.78" e 0.41; até o vértice Pt2081, de coordenadas N 8612961.88 m e E 531747.48 m; deste, segue confrontando com Rio Subaé, com os seguintes azimute plano e distância:171°55'15.10" e 0.41; até o vértice Pt2082, de coordenadas N 8612961.47 m e E 531747.53 m; deste, segue confrontando com Rio Subaé, com os seguintes azimute plano e distância:170°56'19.42" e 0.41; até o vértice Pt2083, de coordenadas N 8612961.07 m e E 531747.60 m; deste, segue confrontando com Rio Subaé, com os seguintes azimute plano e distância:169°57'23.75" e 0.41; até o vértice Pt2084, de coordenadas N 8612960.66 m e E 531747.67 m; deste, segue confrontando com Rio Subaé, com os seguintes azimute plano e distância:168°58'28.07" e 0.41; até o vértice Pt2085, de coordenadas N 8612960.25 m e E 531747.75 m; deste, segue confrontando com Rio Subaé, com os seguintes azimute plano e distância:167°59'32.40" e 0.41; até o vértice Pt2086, de coordenadas N 8612959.85 m e E 531747.84 m; deste, segue confrontando com Rio Subaé, com os seguintes azimute plano e distância:167°00'36.72" e 0.41; até o vértice Pt2087, de coordenadas N 8612959.45 m e E 531747.93 m; deste, segue confrontando com Rio Subaé, com os seguintes azimute plano e distância:166°01'41.05" e 0.41; até o vértice Pt2088, de coordenadas N 8612959.05 m e E

Rede Ganha Tempo De Serviços Empresariais Ltda.

CNPJ: 13.758.956/0001-07

Vanessa Ferreira Da Silva Muricy - CPF: 019.274.575-13

Praça Purificação | S/N | Centro | Santo Amaro-Ba

www.pmsantoamaro.ba.ipmbrasil.org.br/

Este documento foi assinado digitalmente por SERASA Experian
EC3D2991566A0D2208C65CF1C42A7DE8

Prefeitura Municipal de Santo Amaro



531748.03 m; deste, segue confrontando com Rio Subaé, com os seguintes azimute plano e distância:165°02'45.37" e 0.41; até o vértice Pt2089, de coordenadas N 8612958.65 m e E 531748.14 m; deste, segue confrontando com Rio Subaé, com os seguintes azimute plano e distância:164°03'49.69" e 0.41; até o vértice Pt2090, de coordenadas N 8612958.25 m e E 531748.25 m; deste, segue confrontando com Rio Subaé, com os seguintes azimute plano e distância:163°04'54.02" e 0.41; até o vértice Pt2091, de coordenadas N 8612957.86 m e E 531748.37 m; deste, segue confrontando com Rio Subaé, com os seguintes azimute plano e distância:162°05'58.34" e 0.41; até o vértice Pt2092, de coordenadas N 8612957.46 m e E 531748.50 m; deste, segue confrontando com Rio Subaé, com os seguintes azimute plano e distância:161°07'2.67" e 0.41; até o vértice Pt2093, de coordenadas N 8612957.07 m e E 531748.63 m; deste, segue confrontando com Rio Subaé, com os seguintes azimute plano e distância:160°08'6.99" e 0.41; até o vértice Pt2094, de coordenadas N 8612956.68 m e E 531748.77 m; deste, segue confrontando com Rio Subaé, com os seguintes azimute plano e distância:159°09'11.32" e 0.41; até o vértice Pt2095, de coordenadas N 8612956.30 m e E 531748.92 m; deste, segue confrontando com Rio Subaé, com os seguintes azimute plano e distância:158°10'15.64" e 0.41; até o vértice Pt2096, de coordenadas N 8612955.91 m e E 531749.07 m; deste, segue confrontando com Rio Subaé, com os seguintes azimute plano e distância:157°11'19.97" e 0.41; até o vértice Pt2097, de coordenadas N 8612955.53 m e E 531749.23 m; deste, segue confrontando com Rio Subaé, com os seguintes azimute plano e distância:156°12'24.29" e 0.41; até o vértice Pt2098, de coordenadas N 8612955.16 m e E 531749.40 m; deste, segue confrontando com Rio Subaé, com os seguintes azimute plano e distância:155°13'28.61" e 0.41; até o vértice Pt2099, de coordenadas N 8612954.78 m e E 531749.57 m; deste, segue confrontando com Rio Subaé, com os seguintes azimute plano e distância:309°37'59.29" e 7.17; até o vértice Pt2100, de coordenadas N 8612959.36 m e E 531744.05 m; deste, segue confrontando com Rio Subaé, com os seguintes azimute plano e distância:308°41'9.62" e 7.17; até o vértice Pt2101, de coordenadas N 8612963.84 m e E 531738.45 m; deste, segue confrontando com Rio Subaé, com os seguintes azimute plano e distância:307°44'19.95" e 7.17; até o vértice Pt2102, de coordenadas N 8612968.23 m e E 531732.77 m; deste, segue confrontando com Rio Subaé, com os seguintes azimute plano e distância:306°47'30.27" e 7.17; até o vértice Pt2103, de coordenadas N 8612972.53 m e E 531727.03 m; deste, segue confrontando com Rio Subaé, com os seguintes azimute plano e distância:305°50'40.60" e 7.17; até o vértice Pt2104, de coordenadas N 8612976.73 m e E 531721.21 m; deste, segue confrontando com Rio Subaé, com os seguintes azimute plano e distância:304°53'50.93" e 7.17; até o vértice Pt2105, de coordenadas N 8612980.83 m e E 531715.33 m; deste, segue confrontando com Rio Subaé, com os seguintes azimute plano e distância:303°57'1.26" e 7.17; até o vértice Pt2106, de coordenadas N 8612984.84 m e E 531709.38 m; deste, segue confrontando com Rio Subaé, com os seguintes azimute plano e distância:303°07'51.99" e 10.85; até o vértice Pt2107, de coordenadas N 8612990.77 m e E 531700.29 m; deste, segue confrontando com Rio Subaé, com os seguintes azimute plano e distância:302°11'28.01" e 10.85; até o vértice Pt2108, de coordenadas N 8612996.55 m e E 531691.11 m; deste, segue confrontando com Rio Subaé, com os seguintes azimute plano e distância:301°15'4.03" e 10.85; até o vértice Pt2109, de coordenadas N 8613002.18 m e E 531681.83 m; deste, segue confrontando com Rio Subaé, com os seguintes azimute plano e distância:300°18'40.05" e 10.85; até o vértice Pt2110, de coordenadas N 8613007.65 m e E 531672.47 m; deste, segue confrontando com Rio Subaé, com os seguintes azimute plano e distância:299°22'16.06" e 10.85; até o vértice Pt2111, de coordenadas N 8613012.98 m e E

Rede Ganha Tempo De Serviços Empresariais Ltda.

CNPJ: 13.758.956/0001-07

Vanessa Ferreira Da Silva Muricy - CPF: 019.274.575-13

Praça Purificação | S/N | Centro | Santo Amaro-Ba

www.pmsantoamaro.ba.ipmbrasil.org.br/

Este documento foi assinado digitalmente por SERASA Experian
EC3D2991566A0D2208C65CF1C42A7DE8

Prefeitura Municipal de Santo Amaro



531663.01 m; deste, segue confrontando com Rio Subaé, com os seguintes azimute plano e distância:298°07'48.24" e 7.59; até o vértice Pt2112, de coordenadas N 8613016.55 m e E 531656.32 m; deste, segue confrontando com Rio Subaé, com os seguintes azimute plano e distância:297°15'33.70" e 7.59; até o vértice Pt2113, de coordenadas N 8613020.03 m e E 531649.57 m; deste, segue confrontando com Rio Subaé, com os seguintes azimute plano e distância:296°23'19.16" e 7.59; até o vértice Pt2114, de coordenadas N 8613023.40 m e E 531642.77 m; deste, segue confrontando com Rio Subaé, com os seguintes azimute plano e distância:295°31'4.62" e 7.59; até o vértice Pt2115, de coordenadas N 8613026.67 m e E 531635.93 m; deste, segue confrontando com Rio Subaé, com os seguintes azimute plano e distância:294°38'50.08" e 7.59; até o vértice Pt2116, de coordenadas N 8613029.84 m e E 531629.03 m; deste, segue confrontando com Rio Subaé, com os seguintes azimute plano e distância:293°47'19.61" e 7.67; até o vértice Pt2117, de coordenadas N 8613032.93 m e E 531622.01 m; deste, segue confrontando com Rio Subaé, com os seguintes azimute plano e distância:292°55'19.48" e 7.67; até o vértice Pt2118, de coordenadas N 8613035.92 m e E 531614.94 m; deste, segue confrontando com Rio Subaé, com os seguintes azimute plano e distância:292°03'19.35" e 7.67; até o vértice Pt2119, de coordenadas N 8613038.80 m e E 531607.82 m; deste, segue confrontando com Rio Subaé, com os seguintes azimute plano e distância:291°11'19.22" e 7.67; até o vértice Pt2120, de coordenadas N 8613041.58 m e E 531600.67 m; deste, segue confrontando com Rio Subaé, com os seguintes azimute plano e distância:290°19'19.10" e 7.67; até o vértice Pt2121, de coordenadas N 8613044.24 m e E 531593.47 m; deste, segue confrontando com Rio Subaé, com os seguintes azimute plano e distância:303°27'7.61" e 5.82; até o vértice Pt2122, de coordenadas N 8613047.45 m e E 531588.61 m; deste, segue confrontando com Rio Subaé, com os seguintes azimute plano e distância:302°27'20.27" e 5.82; até o vértice Pt2123, de coordenadas N 8613050.58 m e E 531583.70 m; deste, segue confrontando com Rio Subaé, com os seguintes azimute plano e distância:301°27'32.94" e 5.82; até o vértice Pt2124, de coordenadas N 8613053.62 m e E 531578.74 m; deste, segue confrontando com Rio Subaé, com os seguintes azimute plano e distância:300°27'45.60" e 5.82; até o vértice Pt2125, de coordenadas N 8613056.57 m e E 531573.72 m; deste, segue confrontando com Rio Subaé, com os seguintes azimute plano e distância:299°27'58.26" e 5.82; até o vértice Pt2126, de coordenadas N 8613059.43 m e E 531568.65 m; deste, segue confrontando com Rio Subaé, com os seguintes azimute plano e distância:298°24'32.93" e 5.09; até o vértice Pt2127, de coordenadas N 8613061.85 m e E 531564.17 m; deste, segue confrontando com Rio Subaé, com os seguintes azimute plano e distância:297°25'40.64" e 5.09; até o vértice Pt2128, de coordenadas N 8613064.20 m e E 531559.65 m; deste, segue confrontando com Rio Subaé, com os seguintes azimute plano e distância:296°26'48.35" e 5.09; até o vértice Pt2129, de coordenadas N 8613066.47 m e E 531555.09 m; deste, segue confrontando com Rio Subaé, com os seguintes azimute plano e distância:295°27'56.05" e 5.09; até o vértice Pt2130, de coordenadas N 8613068.66 m e E 531550.49 m; deste, segue confrontando com Rio Subaé, com os seguintes azimute plano e distância:294°29'3.76" e 5.09; até o vértice Pt2131, de coordenadas N 8613070.77 m e E 531545.85 m; deste, segue confrontando com Rio Subaé, com os seguintes azimute plano e distância:293°30'11.47" e 5.09; até o vértice Pt2132, de coordenadas N 8613072.80 m e E 531541.18 m; deste, segue confrontando com Rio Subaé, com os seguintes azimute plano e distância:292°31'19.18" e 5.09; até o vértice Pt2133, de coordenadas N 8613074.75 m e E 531536.48 m; deste, segue confrontando com Rio Subaé, com os seguintes azimute plano e distância:291°32'26.89" e 5.09; até o vértice Pt2134, de coordenadas N 8613076.62 m e E

Rede Ganha Tempo De Serviços Empresariais Ltda.

CNPJ: 13.758.956/0001-07

Vanessa Ferreira Da Silva Muricy - CPF: 019.274.575-13

Praça Purificação | S/N | Centro | Santo Amaro-Ba

www.pmsantoamaro.ba.ipmbrasil.org.br/

Este documento foi assinado digitalmente por SERASA Experian
EC3D2991566A0D2208C65CF1C42A7DE8

Prefeitura Municipal de Santo Amaro



531531.74 m; deste, segue confrontando com Rio Subaé, com os seguintes azimute plano e distância:290°33'34.60" e 5.09; até o vértice Pt2135, de coordenadas N 8613078.41 m e E 531526.97 m; deste, segue confrontando com Rio Subaé, com os seguintes azimute plano e distância:289°34'42.31" e 5.09; até o vértice Pt2136, de coordenadas N 8613080.12 m e E 531522.18 m; deste, segue confrontando com Rio Subaé, com os seguintes azimute plano e distância:286°23'49.58" e 1.97; até o vértice Pt2137, de coordenadas N 8613080.67 m e E 531520.29 m; deste, segue confrontando com Rio Subaé, com os seguintes azimute plano e distância:285°26'38.21" e 1.97; até o vértice Pt2138, de coordenadas N 8613081.19 m e E 531518.40 m; deste, segue confrontando com Rio Subaé, com os seguintes azimute plano e distância:284°29'26.84" e 1.97; até o vértice Pt2139, de coordenadas N 8613081.69 m e E 531516.49 m; deste, segue confrontando com Rio Subaé, com os seguintes azimute plano e distância:283°32'15.46" e 1.97; até o vértice Pt2140, de coordenadas N 8613082.15 m e E 531514.58 m; deste, segue confrontando com Rio Subaé, com os seguintes azimute plano e distância:282°35'4.09" e 1.97; até o vértice Pt2141, de coordenadas N 8613082.57 m e E 531512.66 m; deste, segue confrontando com Rio Subaé, com os seguintes azimute plano e distância:281°37'52.72" e 1.97; até o vértice Pt2142, de coordenadas N 8613082.97 m e E 531510.74 m; deste, segue confrontando com Rio Subaé, com os seguintes azimute plano e distância:280°40'41.35" e 1.97; até o vértice Pt2143, de coordenadas N 8613083.34 m e E 531508.80 m; deste, segue confrontando com Rio Subaé, com os seguintes azimute plano e distância:279°43'29.98" e 1.97; até o vértice Pt2144, de coordenadas N 8613083.67 m e E 531506.87 m; deste, segue confrontando com Rio Subaé, com os seguintes azimute plano e distância:278°46'18.60" e 1.97; até o vértice Pt2145, de coordenadas N 8613083.97 m e E 531504.92 m; deste, segue confrontando com Rio Subaé, com os seguintes azimute plano e distância:277°49'7.23" e 1.97; até o vértice Pt2146, de coordenadas N 8613084.23 m e E 531502.98 m; deste, segue confrontando com Rio Subaé, com os seguintes azimute plano e distância:276°51'55.86" e 1.97; até o vértice Pt2147, de coordenadas N 8613084.47 m e E 531501.02 m; deste, segue confrontando com Rio Subaé, com os seguintes azimute plano e distância:275°54'44.49" e 1.97; até o vértice Pt2148, de coordenadas N 8613084.67 m e E 531499.07 m; deste, segue confrontando com Rio Subaé, com os seguintes azimute plano e distância:274°57'33.11" e 1.97; até o vértice Pt2149, de coordenadas N 8613084.84 m e E 531497.11 m; deste, segue confrontando com Rio Subaé, com os seguintes azimute plano e distância:274°00'21.74" e 1.97; até o vértice Pt2150, de coordenadas N 8613084.98 m e E 531495.15 m; deste, segue confrontando com Rio Subaé, com os seguintes azimute plano e distância:273°03'10.37" e 1.97; até o vértice Pt2151, de coordenadas N 8613085.08 m e E 531493.19 m; deste, segue confrontando com Rio Subaé, com os seguintes azimute plano e distância:272°05'59.00" e 1.97; até o vértice Pt2152, de coordenadas N 8613085.16 m e E 531491.22 m; deste, segue confrontando com Rio Subaé, com os seguintes azimute plano e distância:271°08'47.63" e 1.97; até o vértice Pt2153, de coordenadas N 8613085.20 m e E 531489.26 m; deste, segue confrontando com Rio Subaé, com os seguintes azimute plano e distância:265°17'11.80" e 50.69; até o vértice Pt2154, de coordenadas N 8613081.03 m e E 531438.74 m; deste, segue confrontando com Rio Subaé, com os seguintes azimute plano e distância:266°11'41.66" e 50.69; até o vértice Pt2155, de coordenadas N 8613077.67 m e E 531388.17 m; deste, segue confrontando com Rio Subaé, com os seguintes azimute plano e distância:267°01'34.27" e 46.97; até o vértice Pt2156, de coordenadas N 8613075.23 m e E 531341.26 m; deste, segue confrontando com Rio Subaé, com os seguintes azimute plano e distância:267°44'30.67" e 46.97; até o vértice Pt2157, de coordenadas N 8613073.38 m e E

Rede Ganha Tempo De Serviços Empresariais Ltda.

CNPJ: 13.758.956/0001-07

Vanessa Ferreira Da Silva Muricy - CPF: 019.274.575-13

Praça Purificação | S/N | Centro | Santo Amaro-Ba

www.pmsantoamaro.ba.ipmbrasil.org.br/

Este documento foi assinado digitalmente por SERASA Experian
EC3D2991566A0D2208C65CF1C42A7DE8

Prefeitura Municipal de Santo Amaro



531294.33 m; deste, segue confrontando com Rio Subaé, com os seguintes azimute plano e distância:275°58'56.65" e 1.01; até o vértice Pt2158, de coordenadas N 8613073.48 m e E 531293.32 m; deste, segue confrontando com Rio Subaé, com os seguintes azimute plano e distância:276°56'28.91" e 1.01; até o vértice Pt2159, de coordenadas N 8613073.61 m e E 531292.32 m; deste, segue confrontando com Rio Subaé, com os seguintes azimute plano e distância:277°54'1.17" e 1.01; até o vértice Pt2160, de coordenadas N 8613073.75 m e E 531291.32 m; deste, segue confrontando com Rio Subaé, com os seguintes azimute plano e distância:278°51'33.44" e 1.01; até o vértice Pt2161, de coordenadas N 8613073.90 m e E 531290.32 m; deste, segue confrontando com Rio Subaé, com os seguintes azimute plano e distância:279°49'5.70" e 1.01; até o vértice Pt2162, de coordenadas N 8613074.07 m e E 531289.32 m; deste, segue confrontando com Rio Subaé, com os seguintes azimute plano e distância:280°46'37.96" e 1.01; até o vértice Pt2163, de coordenadas N 8613074.26 m e E 531288.33 m; deste, segue confrontando com Rio Subaé, com os seguintes azimute plano e distância:281°44'10.22" e 1.01; até o vértice Pt2164, de coordenadas N 8613074.47 m e E 531287.34 m; deste, segue confrontando com Rio Subaé, com os seguintes azimute plano e distância:282°41'42.49" e 1.01; até o vértice Pt2165, de coordenadas N 8613074.69 m e E 531286.35 m; deste, segue confrontando com Rio Subaé, com os seguintes azimute plano e distância:283°39'14.75" e 1.01; até o vértice Pt2166, de coordenadas N 8613074.93 m e E 531285.37 m; deste, segue confrontando com Rio Subaé, com os seguintes azimute plano e distância:284°36'47.01" e 1.01; até o vértice Pt2167, de coordenadas N 8613075.19 m e E 531284.39 m; deste, segue confrontando com Rio Subaé, com os seguintes azimute plano e distância:285°34'19.27" e 1.01; até o vértice Pt2168, de coordenadas N 8613075.46 m e E 531283.41 m; deste, segue confrontando com Rio Subaé, com os seguintes azimute plano e distância:286°31'51.54" e 1.01; até o vértice Pt2169, de coordenadas N 8613075.74 m e E 531282.45 m; deste, segue confrontando com Rio Subaé, com os seguintes azimute plano e distância:287°29'23.80" e 1.01; até o vértice Pt2170, de coordenadas N 8613076.05 m e E 531281.48 m; deste, segue confrontando com Rio Subaé, com os seguintes azimute plano e distância:288°26'56.06" e 1.01; até o vértice Pt2171, de coordenadas N 8613076.37 m e E 531280.52 m; deste, segue confrontando com Rio Subaé, com os seguintes azimute plano e distância:289°24'28.32" e 1.01; até o vértice Pt2172, de coordenadas N 8613076.70 m e E 531279.57 m; deste, segue confrontando com Rio Subaé, com os seguintes azimute plano e distância:290°22'0.59" e 1.01; até o vértice Pt2173, de coordenadas N 8613077.06 m e E 531278.62 m; deste, segue confrontando com Rio Subaé, com os seguintes azimute plano e distância:291°19'32.85" e 1.01; até o vértice Pt2174, de coordenadas N 8613077.42 m e E 531277.68 m; deste, segue confrontando com Rio Subaé, com os seguintes azimute plano e distância:292°17'5.11" e 1.01; até o vértice Pt2175, de coordenadas N 8613077.81 m e E 531276.74 m; deste, segue confrontando com Rio Subaé, com os seguintes azimute plano e distância:293°14'37.38" e 1.01; até o vértice Pt2176, de coordenadas N 8613078.21 m e E 531275.81 m; deste, segue confrontando com Rio Subaé, com os seguintes azimute plano e distância:294°12'9.64" e 1.01; até o vértice Pt2177, de coordenadas N 8613078.62 m e E 531274.89 m; deste, segue confrontando com Rio Subaé, com os seguintes azimute plano e distância:295°09'41.90" e 1.01; até o vértice Pt2178, de coordenadas N 8613079.05 m e E 531273.98 m; deste, segue confrontando com Rio Subaé, com os seguintes azimute plano e distância:296°07'14.16" e 1.01; até o vértice Pt2179, de coordenadas N 8613079.50 m e E 531273.07 m; deste, segue confrontando com Rio Subaé, com os seguintes azimute plano e distância:297°04'46.43" e 1.01; até o vértice Pt2180, de coordenadas N 8613079.96 m e E

Rede Ganha Tempo De Serviços Empresariais Ltda.

CNPJ: 13.758.956/0001-07

Vanessa Ferreira Da Silva Muricy - CPF: 019.274.575-13

Praça Purificação | S/N | Centro | Santo Amaro-Ba

www.pmsantoamaro.ba.ipmbrasil.org.br/

Este documento foi assinado digitalmente por SERASA Experian
EC3D2991566A0D2208C65CF1C42A7DE8

Prefeitura Municipal de Santo Amaro



531272.17 m; deste, segue confrontando com Rio Subaé, com os seguintes azimute plano e distância:298°03'15.55" e 1.06; até o vértice Pt2181, de coordenadas N 8613080.46 m e E 531271.23 m; deste, segue confrontando com Rio Subaé, com os seguintes azimute plano e distância:299°02'59.40" e 1.06; até o vértice Pt2182, de coordenadas N 8613080.97 m e E 531270.30 m; deste, segue confrontando com Rio Subaé, com os seguintes azimute plano e distância:300°02'43.24" e 1.06; até o vértice Pt2183, de coordenadas N 8613081.50 m e E 531269.38 m; deste, segue confrontando com Rio Subaé, com os seguintes azimute plano e distância:301°02'27.09" e 1.06; até o vértice Pt2184, de coordenadas N 8613082.05 m e E 531268.47 m; deste, segue confrontando com Rio Subaé, com os seguintes azimute plano e distância:302°02'10.93" e 1.06; até o vértice Pt2185, de coordenadas N 8613082.61 m e E 531267.57 m; deste, segue confrontando com Rio Subaé, com os seguintes azimute plano e distância:303°01'54.77" e 1.06; até o vértice Pt2186, de coordenadas N 8613083.19 m e E 531266.68 m; deste, segue confrontando com Rio Subaé, com os seguintes azimute plano e distância:304°01'38.62" e 1.06; até o vértice Pt2187, de coordenadas N 8613083.79 m e E 531265.80 m; deste, segue confrontando com Rio Subaé, com os seguintes azimute plano e distância:305°01'22.46" e 1.06; até o vértice Pt2188, de coordenadas N 8613084.39 m e E 531264.94 m; deste, segue confrontando com Rio Subaé, com os seguintes azimute plano e distância:306°01'6.31" e 1.06; até o vértice Pt2189, de coordenadas N 8613085.02 m e E 531264.08 m; deste, segue confrontando com Rio Subaé, com os seguintes azimute plano e distância:307°00'50.15" e 1.06; até o vértice Pt2190, de coordenadas N 8613085.66 m e E 531263.23 m; deste, segue confrontando com Rio Subaé, com os seguintes azimute plano e distância:308°00'34.00" e 1.06; até o vértice Pt2191, de coordenadas N 8613086.31 m e E 531262.39 m; deste, segue confrontando com Rio Subaé, com os seguintes azimute plano e distância:309°00'17.84" e 1.06; até o vértice Pt2192, de coordenadas N 8613086.98 m e E 531261.57 m; deste, segue confrontando com Rio Subaé, com os seguintes azimute plano e distância:310°00'1.69" e 1.06; até o vértice Pt2193, de coordenadas N 8613087.66 m e E 531260.76 m; deste, segue confrontando com Rio Subaé, com os seguintes azimute plano e distância:302°48'37.96" e 2.05; até o vértice Pt2194, de coordenadas N 8613088.78 m e E 531259.03 m; deste, segue confrontando com Rio Subaé, com os seguintes azimute plano e distância:303°45'7.58" e 2.05; até o vértice Pt2195, de coordenadas N 8613089.92 m e E 531257.32 m; deste, segue confrontando com Rio Subaé, com os seguintes azimute plano e distância:304°41'37.21" e 2.05; até o vértice Pt2196, de coordenadas N 8613091.09 m e E 531255.63 m; deste, segue confrontando com Rio Subaé, com os seguintes azimute plano e distância:305°31'59.90" e 2.04; até o vértice Pt2197, de coordenadas N 8613092.27 m e E 531253.97 m; deste, segue confrontando com Rio Subaé, com os seguintes azimute plano e distância:306°24'48.88" e 2.04; até o vértice Pt2198, de coordenadas N 8613093.48 m e E 531252.34 m; deste, segue confrontando com Rio Subaé, com os seguintes azimute plano e distância:307°17'37.87" e 2.04; até o vértice Pt2199, de coordenadas N 8613094.71 m e E 531250.71 m; deste, segue confrontando com Rio Subaé, com os seguintes azimute plano e distância:308°10'26.86" e 2.04; até o vértice Pt2200, de coordenadas N 8613095.97 m e E 531249.11 m; deste, segue confrontando com Rio Subaé, com os seguintes azimute plano e distância:309°03'15.84" e 2.04; até o vértice Pt2201, de coordenadas N 8613097.25 m e E 531247.53 m; deste, segue confrontando com Rio Subaé, com os seguintes azimute plano e distância:309°56'4.83" e 2.04; até o vértice Pt2202, de coordenadas N 8613098.56 m e E 531245.97 m; deste, segue confrontando com Rio Subaé, com os seguintes azimute plano e distância:310°48'53.81" e 2.04; até o vértice Pt2203, de coordenadas N 8613099.89 m e E

Rede Ganha Tempo De Serviços Empresariais Ltda.

CNPJ: 13.758.956/0001-07

Vanessa Ferreira Da Silva Muricy - CPF: 019.274.575-13

Praça Purificação | S/N | Centro | Santo Amaro-Ba

www.pmsantoamaro.ba.ipmbrasil.org.br/

Este documento foi assinado digitalmente por SERASA Experian
EC3D2991566A0D2208C65CF1C42A7DE8

Prefeitura Municipal de Santo Amaro



531244.43 m; deste, segue confrontando com Rio Subaé, com os seguintes azimute plano e distância:311°48'52.19" e 2.15; até o vértice Pt2204, de coordenadas N 8613101.33 m e E 531242.83 m; deste, segue confrontando com Rio Subaé, com os seguintes azimute plano e distância:312°44'38.47" e 2.15; até o vértice Pt2205, de coordenadas N 8613102.79 m e E 531241.25 m; deste, segue confrontando com Rio Subaé, com os seguintes azimute plano e distância:313°40'24.75" e 2.15; até o vértice Pt2206, de coordenadas N 8613104.27 m e E 531239.69 m; deste, segue confrontando com Rio Subaé, com os seguintes azimute plano e distância:314°36'11.03" e 2.15; até o vértice Pt2207, de coordenadas N 8613105.78 m e E 531238.16 m; deste, segue confrontando com Rio Subaé, com os seguintes azimute plano e distância:315°31'57.31" e 2.15; até o vértice Pt2208, de coordenadas N 8613107.32 m e E 531236.65 m; deste, segue confrontando com Rio Subaé, com os seguintes azimute plano e distância:316°27'43.59" e 2.15; até o vértice Pt2209, de coordenadas N 8613108.88 m e E 531235.17 m; deste, segue confrontando com Rio Subaé, com os seguintes azimute plano e distância:317°23'29.87" e 2.15; até o vértice Pt2210, de coordenadas N 8613110.46 m e E 531233.72 m; deste, segue confrontando com Rio Subaé, com os seguintes azimute plano e distância:318°19'16.16" e 2.15; até o vértice Pt2211, de coordenadas N 8613112.06 m e E 531232.29 m; deste, segue confrontando com Rio Subaé, com os seguintes azimute plano e distância:319°15'2.44" e 2.15; até o vértice Pt2212, de coordenadas N 8613113.69 m e E 531230.88 m; deste, segue confrontando com Rio Subaé, com os seguintes azimute plano e distância:320°10'48.72" e 2.15; até o vértice Pt2213, de coordenadas N 8613115.35 m e E 531229.50 m; deste, segue confrontando com Rio Subaé, com os seguintes azimute plano e distância:321°06'35.00" e 2.15; até o vértice Pt2214, de coordenadas N 8613117.02 m e E 531228.15 m; deste, segue confrontando com Rio Subaé, com os seguintes azimute plano e distância:322°02'21.28" e 2.15; até o vértice Pt2215, de coordenadas N 8613118.72 m e E 531226.83 m; deste, segue confrontando com Rio Subaé, com os seguintes azimute plano e distância:324°24'6.54" e 2.36; até o vértice Pt2216, de coordenadas N 8613120.63 m e E 531225.46 m; deste, segue confrontando com Rio Subaé, com os seguintes azimute plano e distância:323°30'44.92" e 2.36; até o vértice Pt2217, de coordenadas N 8613122.52 m e E 531224.06 m; deste, segue confrontando com Rio Subaé, com os seguintes azimute plano e distância:322°37'23.30" e 2.36; até o vértice Pt2218, de coordenadas N 8613124.40 m e E 531222.63 m; deste, segue confrontando com Rio Subaé, com os seguintes azimute plano e distância:321°44'1.68" e 2.36; até o vértice Pt2219, de coordenadas N 8613126.25 m e E 531221.17 m; deste, segue confrontando com Rio Subaé, com os seguintes azimute plano e distância:320°50'40.06" e 2.36; até o vértice Pt2220, de coordenadas N 8613128.07 m e E 531219.68 m; deste, segue confrontando com Rio Subaé, com os seguintes azimute plano e distância:319°33'46.47" e 1.85; até o vértice Pt2221, de coordenadas N 8613129.48 m e E 531218.48 m; deste, segue confrontando com Rio Subaé, com os seguintes azimute plano e distância:318°36'32.28" e 1.85; até o vértice Pt2222, de coordenadas N 8613130.87 m e E 531217.26 m; deste, segue confrontando com Rio Subaé, com os seguintes azimute plano e distância:317°39'18.10" e 1.85; até o vértice Pt2223, de coordenadas N 8613132.24 m e E 531216.01 m; deste, segue confrontando com Rio Subaé, com os seguintes azimute plano e distância:316°42'3.91" e 1.85; até o vértice Pt2224, de coordenadas N 8613133.59 m e E 531214.74 m; deste, segue confrontando com Rio Subaé, com os seguintes azimute plano e distância:315°44'49.72" e 1.85; até o vértice Pt2225, de coordenadas N 8613134.92 m e E 531213.45 m; deste, segue confrontando com Rio Subaé, com os seguintes azimute plano e distância:314°47'35.54" e 1.85; até o vértice Pt2226, de coordenadas N 8613136.22 m e E

Rede Ganha Tempo De Serviços Empresariais Ltda.

CNPJ: 13.758.956/0001-07

Vanessa Ferreira Da Silva Muricy - CPF: 019.274.575-13

Praça Purificação | S/N | Centro | Santo Amaro-Ba

www.pmsantoamaro.ba.ipmbrasil.org.br/

Este documento foi assinado digitalmente por SERASA Experian
EC3D2991566A0D2208C65CF1C42A7DE8

Prefeitura Municipal de Santo Amaro



531212.13 m; deste, segue confrontando com Rio Subaé, com os seguintes azimute plano e distância:313°50'21.35" e 1.85; até o vértice Pt2227, de coordenadas N 8613137.50 m e E 531210.80 m; deste, segue confrontando com Rio Subaé, com os seguintes azimute plano e distância:312°53'7.16" e 1.85; até o vértice Pt2228, de coordenadas N 8613138.76 m e E 531209.44 m; deste, segue confrontando com Rio Subaé, com os seguintes azimute plano e distância:311°55'52.98" e 1.85; até o vértice Pt2229, de coordenadas N 8613140.00 m e E 531208.06 m; deste, segue confrontando com Rio Subaé, com os seguintes azimute plano e distância:310°58'38.79" e 1.85; até o vértice Pt2230, de coordenadas N 8613141.22 m e E 531206.66 m; deste, segue confrontando com Rio Subaé, com os seguintes azimute plano e distância:310°01'24.60" e 1.85; até o vértice Pt2231, de coordenadas N 8613142.41 m e E 531205.24 m; deste, segue confrontando com Rio Subaé, com os seguintes azimute plano e distância:309°02'48.06" e 1.91; até o vértice Pt2232, de coordenadas N 8613143.61 m e E 531203.76 m; deste, segue confrontando com Rio Subaé, com os seguintes azimute plano e distância:308°03'22.76" e 1.91; até o vértice Pt2233, de coordenadas N 8613144.79 m e E 531202.26 m; deste, segue confrontando com Rio Subaé, com os seguintes azimute plano e distância:307°03'57.47" e 1.91; até o vértice Pt2234, de coordenadas N 8613145.94 m e E 531200.73 m; deste, segue confrontando com Rio Subaé, com os seguintes azimute plano e distância:306°04'32.17" e 1.91; até o vértice Pt2235, de coordenadas N 8613147.06 m e E 531199.19 m; deste, segue confrontando com Rio Subaé, com os seguintes azimute plano e distância:305°05'6.88" e 1.91; até o vértice Pt2236, de coordenadas N 8613148.16 m e E 531197.63 m; deste, segue confrontando com Rio Subaé, com os seguintes azimute plano e distância:304°05'41.58" e 1.91; até o vértice Pt2237, de coordenadas N 8613149.23 m e E 531196.05 m; deste, segue confrontando com Rio Subaé, com os seguintes azimute plano e distância:303°06'16.29" e 1.91; até o vértice Pt2238, de coordenadas N 8613150.27 m e E 531194.45 m; deste, segue confrontando com Rio Subaé, com os seguintes azimute plano e distância:302°06'50.99" e 1.91; até o vértice Pt2239, de coordenadas N 8613151.29 m e E 531192.83 m; deste, segue confrontando com Rio Subaé, com os seguintes azimute plano e distância:295°29'49.07" e 0.95; até o vértice Pt2240, de coordenadas N 8613151.69 m e E 531191.98 m; deste, segue confrontando com Rio Subaé, com os seguintes azimute plano e distância:294°35'60.00" e 0.95; até o vértice Pt2241, de coordenadas N 8613152.09 m e E 531191.12 m; deste, segue confrontando com Rio Subaé, com os seguintes azimute plano e distância:293°42'10.93" e 0.95; até o vértice Pt2242, de coordenadas N 8613152.47 m e E 531190.25 m; deste, segue confrontando com Rio Subaé, com os seguintes azimute plano e distância:292°48'21.85" e 0.95; até o vértice Pt2243, de coordenadas N 8613152.83 m e E 531189.38 m; deste, segue confrontando com Rio Subaé, com os seguintes azimute plano e distância:291°54'32.78" e 0.95; até o vértice Pt2244, de coordenadas N 8613153.19 m e E 531188.51 m; deste, segue confrontando com Rio Subaé, com os seguintes azimute plano e distância:291°00'43.71" e 0.95; até o vértice Pt2245, de coordenadas N 8613153.53 m e E 531187.62 m; deste, segue confrontando com Rio Subaé, com os seguintes azimute plano e distância:290°06'54.64" e 0.95; até o vértice Pt2246, de coordenadas N 8613153.85 m e E 531186.74 m; deste, segue confrontando com Rio Subaé, com os seguintes azimute plano e distância:289°13'5.57" e 0.95; até o vértice Pt2247, de coordenadas N 8613154.16 m e E 531185.84 m; deste, segue confrontando com Rio Subaé, com os seguintes azimute plano e distância:288°19'16.50" e 0.95; até o vértice Pt2248, de coordenadas N 8613154.46 m e E 531184.94 m; deste, segue confrontando com Rio Subaé, com os seguintes azimute plano e distância:287°23'35.50" e 1.02; até o vértice Pt2249, de coordenadas N 8613154.76 m e E

Rede Ganha Tempo De Serviços Empresariais Ltda.

CNPJ: 13.758.956/0001-07

Vanessa Ferreira Da Silva Muricy - CPF: 019.274.575-13

Praça Purificação | S/N | Centro | Santo Amaro-Ba

www.pmsantoamaro.ba.ipmbrasil.org.br/

Este documento foi assinado digitalmente por SERASA Experian
EC3D2991566A0D2208C65CF1C42A7DE8

Prefeitura Municipal de Santo Amaro



531183.98 m; deste, segue confrontando com Rio Subaé, com os seguintes azimute plano e distância:286°25'23.80" e 1.02; até o vértice Pt2250, de coordenadas N 8613155.05 m e E 531183.00 m; deste, segue confrontando com Rio Subaé, com os seguintes azimute plano e distância:285°27'12.11" e 1.02; até o vértice Pt2251, de coordenadas N 8613155.32 m e E 531182.02 m; deste, segue confrontando com Rio Subaé, com os seguintes azimute plano e distância:284°29'0.41" e 1.02; até o vértice Pt2252, de coordenadas N 8613155.57 m e E 531181.04 m; deste, segue confrontando com Rio Subaé, com os seguintes azimute plano e distância:283°30'48.71" e 1.02; até o vértice Pt2253, de coordenadas N 8613155.81 m e E 531180.05 m; deste, segue confrontando com Rio Subaé, com os seguintes azimute plano e distância:282°32'37.01" e 1.02; até o vértice Pt2254, de coordenadas N 8613156.03 m e E 531179.06 m; deste, segue confrontando com Rio Subaé, com os seguintes azimute plano e distância:281°34'25.32" e 1.02; até o vértice Pt2255, de coordenadas N 8613156.24 m e E 531178.07 m; deste, segue confrontando com Rio Subaé, com os seguintes azimute plano e distância:280°36'13.62" e 1.02; até o vértice Pt2256, de coordenadas N 8613156.42 m e E 531177.07 m; deste, segue confrontando com Rio Subaé, com os seguintes azimute plano e distância:279°38'1.92" e 1.02; até o vértice Pt2257, de coordenadas N 8613156.59 m e E 531176.07 m; deste, segue confrontando com Rio Subaé, com os seguintes azimute plano e distância:278°39'50.22" e 1.02; até o vértice Pt2258, de coordenadas N 8613156.75 m e E 531175.06 m; deste, segue confrontando com Rio Subaé, com os seguintes azimute plano e distância:277°41'38.53" e 1.02; até o vértice Pt2259, de coordenadas N 8613156.88 m e E 531174.06 m; deste, segue confrontando com Rio Subaé, com os seguintes azimute plano e distância:276°43'26.83" e 1.02; até o vértice Pt2260, de coordenadas N 8613157.00 m e E 531173.05 m; deste, segue confrontando com Rio Subaé, com os seguintes azimute plano e distância:275°45'15.13" e 1.02; até o vértice Pt2261, de coordenadas N 8613157.10 m e E 531172.04 m; deste, segue confrontando com Rio Subaé, com os seguintes azimute plano e distância:274°47'3.43" e 1.02; até o vértice Pt2262, de coordenadas N 8613157.19 m e E 531171.03 m; deste, segue confrontando com Rio Subaé, com os seguintes azimute plano e distância:273°48'51.74" e 1.02; até o vértice Pt2263, de coordenadas N 8613157.26 m e E 531170.01 m; deste, segue confrontando com Rio Subaé, com os seguintes azimute plano e distância:272°50'40.04" e 1.02; até o vértice Pt2264, de coordenadas N 8613157.31 m e E 531169.00 m; deste, segue confrontando com Rio Subaé, com os seguintes azimute plano e distância:271°52'28.34" e 1.02; até o vértice Pt2265, de coordenadas N 8613157.34 m e E 531167.98 m; deste, segue confrontando com Rio Subaé, com os seguintes azimute plano e distância:270°54'16.64" e 1.02; até o vértice Pt2266, de coordenadas N 8613157.35 m e E 531166.97 m; deste, segue confrontando com Rio Subaé, com os seguintes azimute plano e distância:269°56'4.95" e 1.02; até o vértice Pt2267, de coordenadas N 8613157.35 m e E 531165.95 m; deste, segue confrontando com Rio Subaé, com os seguintes azimute plano e distância:268°57'53.25" e 1.02; até o vértice Pt2268, de coordenadas N 8613157.34 m e E 531164.94 m; deste, segue confrontando com Rio Subaé, com os seguintes azimute plano e distância:267°59'41.55" e 1.02; até o vértice Pt2269, de coordenadas N 8613157.30 m e E 531163.92 m; deste, segue confrontando com Rio Subaé, com os seguintes azimute plano e distância:267°01'29.85" e 1.02; até o vértice Pt2270, de coordenadas N 8613157.25 m e E 531162.91 m; deste, segue confrontando com Rio Subaé, com os seguintes azimute plano e distância:266°03'18.16" e 1.02; até o vértice Pt2271, de coordenadas N 8613157.18 m e E 531161.90 m; deste, segue confrontando com Rio Subaé, com os seguintes azimute plano e distância:269°53'53.59" e 27.64; até o vértice Pt2272, de coordenadas N 8613157.13 m e E

Rede Ganha Tempo De Serviços Empresariais Ltda.

CNPJ: 13.758.956/0001-07

Vanessa Ferreira Da Silva Muricy - CPF: 019.274.575-13

Praça Purificação | S/N | Centro | Santo Amaro-Ba

www.pmsantoamaro.ba.ipmbrasil.org.br/

Este documento foi assinado digitalmente por SERASA Experian
EC3D2991566A0D2208C65CF1C42A7DE8

Prefeitura Municipal de Santo Amaro



531134.26 m; deste, segue confrontando com Rio Subaé, com os seguintes azimute plano e distância:275°42'35.18" e 0.40; até o vértice Pt2273, de coordenadas N 8613157.17 m e E 531133.86 m; deste, segue confrontando com Rio Subaé, com os seguintes azimute plano e distância:276°40'21.85" e 0.40; até o vértice Pt2274, de coordenadas N 8613157.21 m e E 531133.47 m; deste, segue confrontando com Rio Subaé, com os seguintes azimute plano e distância:277°38'8.51" e 0.40; até o vértice Pt2275, de coordenadas N 8613157.27 m e E 531133.08 m; deste, segue confrontando com Rio Subaé, com os seguintes azimute plano e distância:278°35'55.17" e 0.40; até o vértice Pt2276, de coordenadas N 8613157.33 m e E 531132.69 m; deste, segue confrontando com Rio Subaé, com os seguintes azimute plano e distância:279°33'41.83" e 0.40; até o vértice Pt2277, de coordenadas N 8613157.39 m e E 531132.30 m; deste, segue confrontando com Rio Subaé, com os seguintes azimute plano e distância:280°31'28.49" e 0.40; até o vértice Pt2278, de coordenadas N 8613157.46 m e E 531131.91 m; deste, segue confrontando com Rio Subaé, com os seguintes azimute plano e distância:281°29'15.15" e 0.40; até o vértice Pt2279, de coordenadas N 8613157.54 m e E 531131.52 m; deste, segue confrontando com Rio Subaé, com os seguintes azimute plano e distância:282°27'1.81" e 0.40; até o vértice Pt2280, de coordenadas N 8613157.63 m e E 531131.13 m; deste, segue confrontando com Rio Subaé, com os seguintes azimute plano e distância:283°24'48.47" e 0.40; até o vértice Pt2281, de coordenadas N 8613157.72 m e E 531130.75 m; deste, segue confrontando com Rio Subaé, com os seguintes azimute plano e distância:284°22'35.14" e 0.40; até o vértice Pt2282, de coordenadas N 8613157.82 m e E 531130.36 m; deste, segue confrontando com Rio Subaé, com os seguintes azimute plano e distância:285°20'21.80" e 0.40; até o vértice Pt2283, de coordenadas N 8613157.92 m e E 531129.98 m; deste, segue confrontando com Rio Subaé, com os seguintes azimute plano e distância:286°18'8.46" e 0.40; até o vértice Pt2284, de coordenadas N 8613158.03 m e E 531129.60 m; deste, segue confrontando com Rio Subaé, com os seguintes azimute plano e distância:287°15'55.12" e 0.40; até o vértice Pt2285, de coordenadas N 8613158.15 m e E 531129.22 m; deste, segue confrontando com Rio Subaé, com os seguintes azimute plano e distância:288°13'41.78" e 0.40; até o vértice Pt2286, de coordenadas N 8613158.27 m e E 531128.85 m; deste, segue confrontando com Rio Subaé, com os seguintes azimute plano e distância:289°11'28.44" e 0.40; até o vértice Pt2287, de coordenadas N 8613158.40 m e E 531128.47 m; deste, segue confrontando com Rio Subaé, com os seguintes azimute plano e distância:290°09'15.11" e 0.40; até o vértice Pt2288, de coordenadas N 8613158.54 m e E 531128.10 m; deste, segue confrontando com Rio Subaé, com os seguintes azimute plano e distância:291°07'1.77" e 0.40; até o vértice Pt2289, de coordenadas N 8613158.68 m e E 531127.73 m; deste, segue confrontando com Rio Subaé, com os seguintes azimute plano e distância:292°04'48.43" e 0.40; até o vértice Pt2290, de coordenadas N 8613158.83 m e E 531127.37 m; deste, segue confrontando com Rio Subaé, com os seguintes azimute plano e distância:293°02'35.09" e 0.40; até o vértice Pt2291, de coordenadas N 8613158.99 m e E 531127.00 m; deste, segue confrontando com Rio Subaé, com os seguintes azimute plano e distância:294°00'21.75" e 0.40; até o vértice Pt2292, de coordenadas N 8613159.15 m e E 531126.64 m; deste, segue confrontando com Rio Subaé, com os seguintes azimute plano e distância:294°58'8.41" e 0.40; até o vértice Pt2293, de coordenadas N 8613159.32 m e E 531126.28 m; deste, segue confrontando com Rio Subaé, com os seguintes azimute plano e distância:295°59'57.92" e 0.42; até o vértice Pt2294, de coordenadas N 8613159.50 m e E 531125.91 m; deste, segue confrontando com Rio Subaé, com os seguintes azimute plano e distância:296°59'56.86" e 0.42; até o vértice Pt2295, de coordenadas N 8613159.69 m e E

Rede Ganha Tempo De Serviços Empresariais Ltda.

CNPJ: 13.758.956/0001-07

Vanessa Ferreira Da Silva Muricy - CPF: 019.274.575-13

Praça Purificação | S/N | Centro | Santo Amaro-Ba

www.pmsantoamaro.ba.ipmbrasil.org.br/

Este documento foi assinado digitalmente por SERASA Experian
EC3D2991566A0D2208C65CF1C42A7DE8

Prefeitura Municipal de Santo Amaro



531125.53 m; deste, segue confrontando com Rio Subaé, com os seguintes azimute plano e distância:297°59'55.79" e 0.42; até o vértice Pt2296, de coordenadas N 8613159.88 m e E 531125.16 m; deste, segue confrontando com Rio Subaé, com os seguintes azimute plano e distância:298°59'54.73" e 0.42; até o vértice Pt2297, de coordenadas N 8613160.09 m e E 531124.80 m; deste, segue confrontando com Rio Subaé, com os seguintes azimute plano e distância:299°59'53.66" e 0.42; até o vértice Pt2298, de coordenadas N 8613160.30 m e E 531124.44 m; deste, segue confrontando com Rio Subaé, com os seguintes azimute plano e distância:300°59'52.60" e 0.42; até o vértice Pt2299, de coordenadas N 8613160.51 m e E 531124.08 m; deste, segue confrontando com Rio Subaé, com os seguintes azimute plano e distância:301°59'51.53" e 0.42; até o vértice Pt2300, de coordenadas N 8613160.73 m e E 531123.72 m; deste, segue confrontando com Rio Subaé, com os seguintes azimute plano e distância:302°59'50.47" e 0.42; até o vértice Pt2301, de coordenadas N 8613160.96 m e E 531123.37 m; deste, segue confrontando com Rio Subaé, com os seguintes azimute plano e distância:303°59'49.40" e 0.42; até o vértice Pt2302, de coordenadas N 8613161.19 m e E 531123.03 m; deste, segue confrontando com Rio Subaé, com os seguintes azimute plano e distância:304°59'48.34" e 0.42; até o vértice Pt2303, de coordenadas N 8613161.43 m e E 531122.69 m; deste, segue confrontando com Rio Subaé, com os seguintes azimute plano e distância:305°59'47.27" e 0.42; até o vértice Pt2304, de coordenadas N 8613161.68 m e E 531122.35 m; deste, segue confrontando com Rio Subaé, com os seguintes azimute plano e distância:306°59'46.21" e 0.42; até o vértice Pt2305, de coordenadas N 8613161.93 m e E 531122.01 m; deste, segue confrontando com Rio Subaé, com os seguintes azimute plano e distância:307°59'45.14" e 0.42; até o vértice Pt2306, de coordenadas N 8613162.19 m e E 531121.68 m; deste, segue confrontando com Rio Subaé, com os seguintes azimute plano e distância:308°59'44.08" e 0.42; até o vértice Pt2307, de coordenadas N 8613162.45 m e E 531121.36 m; deste, segue confrontando com Rio Subaé, com os seguintes azimute plano e distância:309°59'43.01" e 0.42; até o vértice Pt2308, de coordenadas N 8613162.72 m e E 531121.04 m; deste, segue confrontando com Rio Subaé, com os seguintes azimute plano e distância:310°59'41.95" e 0.42; até o vértice Pt2309, de coordenadas N 8613162.99 m e E 531120.72 m; deste, segue confrontando com Rio Subaé, com os seguintes azimute plano e distância:311°59'40.88" e 0.42; até o vértice Pt2310, de coordenadas N 8613163.27 m e E 531120.41 m; deste, segue confrontando com Rio Subaé, com os seguintes azimute plano e distância:312°59'39.82" e 0.42; até o vértice Pt2311, de coordenadas N 8613163.56 m e E 531120.11 m; deste, segue confrontando com Rio Subaé, com os seguintes azimute plano e distância:313°59'38.75" e 0.42; até o vértice Pt2312, de coordenadas N 8613163.85 m e E 531119.81 m; deste, segue confrontando com Rio Subaé, com os seguintes azimute plano e distância:314°59'37.69" e 0.42; até o vértice Pt2313, de coordenadas N 8613164.14 m e E 531119.51 m; deste, segue confrontando com Rio Subaé, com os seguintes azimute plano e distância:315°59'36.62" e 0.42; até o vértice Pt2314, de coordenadas N 8613164.44 m e E 531119.22 m; deste, segue confrontando com Rio Subaé, com os seguintes azimute plano e distância:316°59'35.56" e 0.42; até o vértice Pt2315, de coordenadas N 8613164.75 m e E 531118.94 m; deste, segue confrontando com Rio Subaé, com os seguintes azimute plano e distância:317°59'34.49" e 0.42; até o vértice Pt2316, de coordenadas N 8613165.06 m e E 531118.66 m; deste, segue confrontando com Rio Subaé, com os seguintes azimute plano e distância:318°59'33.43" e 0.42; até o vértice Pt2317, de coordenadas N 8613165.38 m e E 531118.38 m; deste, segue confrontando com Rio Subaé, com os seguintes azimute plano e distância:319°59'32.36" e 0.42; até o vértice Pt2318, de coordenadas N 8613165.70 m e E

Rede Ganha Tempo De Serviços Empresariais Ltda.

CNPJ: 13.758.956/0001-07

Vanessa Ferreira Da Silva Muricy - CPF: 019.274.575-13

Praça Purificação | S/N | Centro | Santo Amaro-Ba

www.pmsantoamaro.ba.ipmbrasil.org.br/

Este documento foi assinado digitalmente por SERASA Experian
EC3D2991566A0D2208C65CF1C42A7DE8

Prefeitura Municipal de Santo Amaro



531118.11 m; deste, segue confrontando com Rio Subaé, com os seguintes azimute plano e distância:320°59'31.30" e 0.42; até o vértice Pt2319, de coordenadas N 8613166.02 m e E 531117.85 m; deste, segue confrontando com Rio Subaé, com os seguintes azimute plano e distância:324°50'41.25" e 0.86; até o vértice Pt2320, de coordenadas N 8613166.73 m e E 531117.35 m; deste, segue confrontando com Rio Subaé, com os seguintes azimute plano e distância:323°54'39.01" e 0.86; até o vértice Pt2321, de coordenadas N 8613167.42 m e E 531116.85 m; deste, segue confrontando com Rio Subaé, com os seguintes azimute plano e distância:322°58'36.77" e 0.86; até o vértice Pt2322, de coordenadas N 8613168.11 m e E 531116.33 m; deste, segue confrontando com Rio Subaé, com os seguintes azimute plano e distância:322°02'34.53" e 0.86; até o vértice Pt2323, de coordenadas N 8613168.79 m e E 531115.80 m; deste, segue confrontando com Rio Subaé, com os seguintes azimute plano e distância:321°06'32.30" e 0.86; até o vértice Pt2324, de coordenadas N 8613169.46 m e E 531115.26 m; deste, segue confrontando com Rio Subaé, com os seguintes azimute plano e distância:320°10'30.06" e 0.86; até o vértice Pt2325, de coordenadas N 8613170.12 m e E 531114.70 m; deste, segue confrontando com Rio Subaé, com os seguintes azimute plano e distância:319°14'27.82" e 0.86; até o vértice Pt2326, de coordenadas N 8613170.78 m e E 531114.14 m; deste, segue confrontando com Rio Subaé, com os seguintes azimute plano e distância:318°18'25.59" e 0.86; até o vértice Pt2327, de coordenadas N 8613171.42 m e E 531113.57 m; deste, segue confrontando com Rio Subaé, com os seguintes azimute plano e distância:317°22'23.35" e 0.86; até o vértice Pt2328, de coordenadas N 8613172.05 m e E 531112.98 m; deste, segue confrontando com Rio Subaé, com os seguintes azimute plano e distância:317°07'33.49" e 1.31; até o vértice Pt2329, de coordenadas N 8613173.01 m e E 531112.09 m; deste, segue confrontando com Rio Subaé, com os seguintes azimute plano e distância:316°09'46.02" e 1.31; até o vértice Pt2330, de coordenadas N 8613173.95 m e E 531111.19 m; deste, segue confrontando com Rio Subaé, com os seguintes azimute plano e distância:315°11'58.56" e 1.31; até o vértice Pt2331, de coordenadas N 8613174.88 m e E 531110.27 m; deste, segue confrontando com Rio Subaé, com os seguintes azimute plano e distância:314°14'11.10" e 1.31; até o vértice Pt2332, de coordenadas N 8613175.79 m e E 531109.33 m; deste, segue confrontando com Rio Subaé, com os seguintes azimute plano e distância:313°16'23.64" e 1.31; até o vértice Pt2333, de coordenadas N 8613176.69 m e E 531108.38 m; deste, segue confrontando com Rio Subaé, com os seguintes azimute plano e distância:312°18'36.18" e 1.31; até o vértice Pt2334, de coordenadas N 8613177.57 m e E 531107.41 m; deste, segue confrontando com Rio Subaé, com os seguintes azimute plano e distância:311°20'48.72" e 1.31; até o vértice Pt2335, de coordenadas N 8613178.43 m e E 531106.43 m; deste, segue confrontando com Rio Subaé, com os seguintes azimute plano e distância:310°23'1.26" e 1.31; até o vértice Pt2336, de coordenadas N 8613179.28 m e E 531105.44 m; deste, segue confrontando com Rio Subaé, com os seguintes azimute plano e distância:309°25'13.79" e 1.31; até o vértice Pt2337, de coordenadas N 8613180.11 m e E 531104.43 m; deste, segue confrontando com Rio Subaé, com os seguintes azimute plano e distância:308°27'26.33" e 1.31; até o vértice Pt2338, de coordenadas N 8613180.92 m e E 531103.41 m; deste, segue confrontando com Rio Subaé, com os seguintes azimute plano e distância:307°29'38.87" e 1.31; até o vértice Pt2339, de coordenadas N 8613181.72 m e E 531102.37 m; deste, segue confrontando com Rio Subaé, com os seguintes azimute plano e distância:306°31'51.41" e 1.31; até o vértice Pt2340, de coordenadas N 8613182.49 m e E 531101.32 m; deste, segue confrontando com Rio Subaé, com os seguintes azimute plano e distância:305°34'3.95" e 1.31; até o vértice Pt2341, de coordenadas N 8613183.26 m e E 531100.26

Rede Ganha Tempo De Serviços Empresariais Ltda.

CNPJ: 13.758.956/0001-07

Vanessa Ferreira Da Silva Muricy - CPF: 019.274.575-13

Praça Purificação | S/N | Centro | Santo Amaro-Ba

www.pmsantoamaro.ba.ipmbrasil.org.br/

Este documento foi assinado digitalmente por SERASA Experian
EC3D2991566A0D2208C65CF1C42A7DE8

Prefeitura Municipal de Santo Amaro



m; deste, segue confrontando com Rio Subaé, com os seguintes azimute plano e distância:314°06'46.27" e 0.11; até o vértice Pt2342, de coordenadas N 8613183.33 m e E 531100.17 m; deste, segue confrontando com Rio Subaé, com os seguintes azimute plano e distância:313°08'10.85" e 0.11; até o vértice Pt2343, de coordenadas N 8613183.41 m e E 531100.09 m; deste, segue confrontando com Rio Subaé, com os seguintes azimute plano e distância:312°09'35.44" e 0.11; até o vértice Pt2344, de coordenadas N 8613183.49 m e E 531100.01 m; deste, segue confrontando com Rio Subaé, com os seguintes azimute plano e distância:311°11'0.02" e 0.11; até o vértice Pt2345, de coordenadas N 8613183.56 m e E 531099.92 m; deste, segue confrontando com Rio Subaé, com os seguintes azimute plano e distância:310°12'24.60" e 0.11; até o vértice Pt2346, de coordenadas N 8613183.63 m e E 531099.84 m; deste, segue confrontando com Rio Subaé, com os seguintes azimute plano e distância:309°13'49.17" e 0.11; até o vértice Pt2347, de coordenadas N 8613183.70 m e E 531099.75 m; deste, segue confrontando com Rio Subaé, com os seguintes azimute plano e distância:308°15'13.75" e 0.11; até o vértice Pt2348, de coordenadas N 8613183.77 m e E 531099.66 m; deste, segue confrontando com Rio Subaé, com os seguintes azimute plano e distância:307°16'38.33" e 0.11; até o vértice Pt2349, de coordenadas N 8613183.84 m e E 531099.57 m; deste, segue confrontando com Rio Subaé, com os seguintes azimute plano e distância:306°18'2.91" e 0.11; até o vértice Pt2350, de coordenadas N 8613183.91 m e E 531099.48 m; deste, segue confrontando com Rio Subaé, com os seguintes azimute plano e distância:305°19'27.50" e 0.11; até o vértice Pt2351, de coordenadas N 8613183.98 m e E 531099.39 m; deste, segue confrontando com Rio Subaé, com os seguintes azimute plano e distância:304°20'52.07" e 0.11; até o vértice Pt2352, de coordenadas N 8613184.04 m e E 531099.30 m; deste, segue confrontando com Rio Subaé, com os seguintes azimute plano e distância:303°22'16.65" e 0.11; até o vértice Pt2353, de coordenadas N 8613184.10 m e E 531099.20 m; deste, segue confrontando com Rio Subaé, com os seguintes azimute plano e distância:302°23'41.23" e 0.11; até o vértice Pt2354, de coordenadas N 8613184.16 m e E 531099.11 m; deste, segue confrontando com Rio Subaé, com os seguintes azimute plano e distância:301°25'5.81" e 0.11; até o vértice Pt2355, de coordenadas N 8613184.22 m e E 531099.01 m; deste, segue confrontando com Rio Subaé, com os seguintes azimute plano e distância:300°26'30.39" e 0.11; até o vértice Pt2356, de coordenadas N 8613184.28 m e E 531098.91 m; deste, segue confrontando com Rio Subaé, com os seguintes azimute plano e distância:299°27'54.97" e 0.11; até o vértice Pt2357, de coordenadas N 8613184.33 m e E 531098.81 m; deste, segue confrontando com Rio Subaé, com os seguintes azimute plano e distância:298°29'19.55" e 0.11; até o vértice Pt2358, de coordenadas N 8613184.39 m e E 531098.72 m; deste, segue confrontando com Rio Subaé, com os seguintes azimute plano e distância:297°30'44.13" e 0.11; até o vértice Pt2359, de coordenadas N 8613184.44 m e E 531098.61 m; deste, segue confrontando com Rio Subaé, com os seguintes azimute plano e distância:296°32'8.71" e 0.11; até o vértice Pt2360, de coordenadas N 8613184.49 m e E 531098.51 m; deste, segue confrontando com Rio Subaé, com os seguintes azimute plano e distância:295°33'33.29" e 0.11; até o vértice Pt2361, de coordenadas N 8613184.54 m e E 531098.41 m; deste, segue confrontando com Rio Subaé, com os seguintes azimute plano e distância:294°34'57.87" e 0.11; até o vértice Pt2362, de coordenadas N 8613184.58 m e E 531098.31 m; deste, segue confrontando com Rio Subaé, com os seguintes azimute plano e distância:293°36'22.45" e 0.11; até o vértice Pt2363, de coordenadas N 8613184.63 m e E 531098.21 m; deste, segue confrontando com Rio Subaé, com os seguintes azimute plano e distância:292°37'47.03" e 0.11; até o vértice Pt2364, de coordenadas N 8613184.67 m e E

Rede Ganha Tempo De Serviços Empresariais Ltda.

CNPJ: 13.758.956/0001-07

Vanessa Ferreira Da Silva Muricy - CPF: 019.274.575-13

Praça Purificação | S/N | Centro | Santo Amaro-Ba

www.pmsantoamaro.ba.ipmbrasil.org.br/

Este documento foi assinado digitalmente por SERASA Experian
EC3D2991566A0D2208C65CF1C42A7DE8

Prefeitura Municipal de Santo Amaro



531098.10 m; deste, segue confrontando com Rio Subaé, com os seguintes azimute plano e distância:291°39'11.61" e 0.11; até o vértice Pt2365, de coordenadas N 8613184.71 m e E 531098.00 m; deste, segue confrontando com Rio Subaé, com os seguintes azimute plano e distância:290°40'36.19" e 0.11; até o vértice Pt2366, de coordenadas N 8613184.75 m e E 531097.89 m; deste, segue confrontando com Rio Subaé, com os seguintes azimute plano e distância:289°42'0.77" e 0.11; até o vértice Pt2367, de coordenadas N 8613184.79 m e E 531097.79 m; deste, segue confrontando com Rio Subaé, com os seguintes azimute plano e distância:288°43'25.35" e 0.11; até o vértice Pt2368, de coordenadas N 8613184.83 m e E 531097.68 m; deste, segue confrontando com Rio Subaé, com os seguintes azimute plano e distância:287°44'49.93" e 0.11; até o vértice Pt2369, de coordenadas N 8613184.86 m e E 531097.57 m; deste, segue confrontando com Rio Subaé, com os seguintes azimute plano e distância:286°46'14.51" e 0.11; até o vértice Pt2370, de coordenadas N 8613184.90 m e E 531097.46 m; deste, segue confrontando com Rio Subaé, com os seguintes azimute plano e distância:285°47'39.09" e 0.11; até o vértice Pt2371, de coordenadas N 8613184.93 m e E 531097.35 m; deste, segue confrontando com Rio Subaé, com os seguintes azimute plano e distância:284°49'3.67" e 0.11; até o vértice Pt2372, de coordenadas N 8613184.96 m e E 531097.25 m; deste, segue confrontando com Rio Subaé, com os seguintes azimute plano e distância:283°50'28.25" e 0.11; até o vértice Pt2373, de coordenadas N 8613184.98 m e E 531097.14 m; deste, segue confrontando com Rio Subaé, com os seguintes azimute plano e distância:282°51'52.83" e 0.11; até o vértice Pt2374, de coordenadas N 8613185.01 m e E 531097.03 m; deste, segue confrontando com Rio Subaé, com os seguintes azimute plano e distância:281°53'17.41" e 0.11; até o vértice Pt2375, de coordenadas N 8613185.03 m e E 531096.92 m; deste, segue confrontando com Rio Subaé, com os seguintes azimute plano e distância:280°54'41.99" e 0.11; até o vértice Pt2376, de coordenadas N 8613185.05 m e E 531096.80 m; deste, segue confrontando com Rio Subaé, com os seguintes azimute plano e distância:279°56'6.57" e 0.11; até o vértice Pt2377, de coordenadas N 8613185.07 m e E 531096.69 m; deste, segue confrontando com Rio Subaé, com os seguintes azimute plano e distância:278°57'31.15" e 0.11; até o vértice Pt2378, de coordenadas N 8613185.09 m e E 531096.58 m; deste, segue confrontando com Rio Subaé, com os seguintes azimute plano e distância:275°04'22.86" e 0.08; até o vértice Pt2379, de coordenadas N 8613185.10 m e E 531096.50 m; deste, segue confrontando com Rio Subaé, com os seguintes azimute plano e distância:274°05'26.09" e 0.08; até o vértice Pt2380, de coordenadas N 8613185.10 m e E 531096.42 m; deste, segue confrontando com Rio Subaé, com os seguintes azimute plano e distância:273°06'29.34" e 0.08; até o vértice Pt2381, de coordenadas N 8613185.11 m e E 531096.34 m; deste, segue confrontando com Rio Subaé, com os seguintes azimute plano e distância:272°07'32.58" e 0.08; até o vértice Pt2382, de coordenadas N 8613185.11 m e E 531096.26 m; deste, segue confrontando com Rio Subaé, com os seguintes azimute plano e distância:271°08'35.82" e 0.08; até o vértice Pt2383, de coordenadas N 8613185.11 m e E 531096.18 m; deste, segue confrontando com Rio Subaé, com os seguintes azimute plano e distância:270°09'39.06" e 0.08; até o vértice Pt2384, de coordenadas N 8613185.11 m e E 531096.10 m; deste, segue confrontando com Rio Subaé, com os seguintes azimute plano e distância:269°10'42.30" e 0.08; até o vértice Pt2385, de coordenadas N 8613185.11 m e E 531096.01 m; deste, segue confrontando com Rio Subaé, com os seguintes azimute plano e distância:268°11'45.54" e 0.08; até o vértice Pt2386, de coordenadas N 8613185.11 m e E 531095.93 m; deste, segue confrontando com Rio Subaé, com os seguintes azimute plano e distância:267°12'48.78" e 0.08; até o vértice Pt2387, de coordenadas N 8613185.10 m e E

Rede Ganha Tempo De Serviços Empresariais Ltda.

CNPJ: 13.758.956/0001-07

Vanessa Ferreira Da Silva Muricy - CPF: 019.274.575-13

Praça Purificação | S/N | Centro | Santo Amaro-Ba

www.pmsantoamaro.ba.ipmbrasil.org.br/

Este documento foi assinado digitalmente por SERASA Experian
EC3D2991566A0D2208C65CF1C42A7DE8

Prefeitura Municipal de Santo Amaro



531095.85 m; deste, segue confrontando com Rio Subaé, com os seguintes azimute plano e distância:266°13'52.02" e 0.08; até o vértice Pt2388, de coordenadas N 8613185.10 m e E 531095.77 m; deste, segue confrontando com Rio Subaé, com os seguintes azimute plano e distância:265°14'55.26" e 0.08; até o vértice Pt2389, de coordenadas N 8613185.09 m e E 531095.69 m; deste, segue confrontando com Rio Subaé, com os seguintes azimute plano e distância:264°15'58.50" e 0.08; até o vértice Pt2390, de coordenadas N 8613185.08 m e E 531095.61 m; deste, segue confrontando com Rio Subaé, com os seguintes azimute plano e distância:263°17'1.74" e 0.08; até o vértice Pt2391, de coordenadas N 8613185.07 m e E 531095.53 m; deste, segue confrontando com Rio Subaé, com os seguintes azimute plano e distância:262°18'4.98" e 0.08; até o vértice Pt2392, de coordenadas N 8613185.06 m e E 531095.45 m; deste, segue confrontando com Rio Subaé, com os seguintes azimute plano e distância:261°19'8.22" e 0.08; até o vértice Pt2393, de coordenadas N 8613185.05 m e E 531095.37 m; deste, segue confrontando com Rio Subaé, com os seguintes azimute plano e distância:260°20'11.47" e 0.08; até o vértice Pt2394, de coordenadas N 8613185.04 m e E 531095.29 m; deste, segue confrontando com Rio Subaé, com os seguintes azimute plano e distância:259°21'14.71" e 0.08; até o vértice Pt2395, de coordenadas N 8613185.02 m e E 531095.21 m; deste, segue confrontando com Rio Subaé, com os seguintes azimute plano e distância:258°22'17.94" e 0.08; até o vértice Pt2396, de coordenadas N 8613185.01 m e E 531095.13 m; deste, segue confrontando com Rio Subaé, com os seguintes azimute plano e distância:257°23'21.19" e 0.08; até o vértice Pt2397, de coordenadas N 8613184.99 m e E 531095.05 m; deste, segue confrontando com Rio Subaé, com os seguintes azimute plano e distância:256°24'24.43" e 0.08; até o vértice Pt2398, de coordenadas N 8613184.97 m e E 531094.97 m; deste, segue confrontando com Rio Subaé, com os seguintes azimute plano e distância:255°25'27.66" e 0.08; até o vértice Pt2399, de coordenadas N 8613184.95 m e E 531094.89 m; deste, segue confrontando com Rio Subaé, com os seguintes azimute plano e distância:254°26'30.91" e 0.08; até o vértice Pt2400, de coordenadas N 8613184.93 m e E 531094.81 m; deste, segue confrontando com Rio Subaé, com os seguintes azimute plano e distância:253°27'34.15" e 0.08; até o vértice Pt2401, de coordenadas N 8613184.90 m e E 531094.74 m; deste, segue confrontando com Rio Subaé, com os seguintes azimute plano e distância:252°28'37.39" e 0.08; até o vértice Pt2402, de coordenadas N 8613184.88 m e E 531094.66 m; deste, segue confrontando com Rio Subaé, com os seguintes azimute plano e distância:251°29'40.63" e 0.08; até o vértice Pt2403, de coordenadas N 8613184.85 m e E 531094.58 m; deste, segue confrontando com Rio Subaé, com os seguintes azimute plano e distância:250°30'43.87" e 0.08; até o vértice Pt2404, de coordenadas N 8613184.83 m e E 531094.50 m; deste, segue confrontando com Rio Subaé, com os seguintes azimute plano e distância:249°31'47.11" e 0.08; até o vértice Pt2405, de coordenadas N 8613184.80 m e E 531094.43 m; deste, segue confrontando com Rio Subaé, com os seguintes azimute plano e distância:248°32'50.35" e 0.08; até o vértice Pt2406, de coordenadas N 8613184.77 m e E 531094.35 m; deste, segue confrontando com Rio Subaé, com os seguintes azimute plano e distância:247°33'53.59" e 0.08; até o vértice Pt2407, de coordenadas N 8613184.74 m e E 531094.28 m; deste, segue confrontando com Rio Subaé, com os seguintes azimute plano e distância:246°34'56.83" e 0.08; até o vértice Pt2408, de coordenadas N 8613184.70 m e E 531094.20 m; deste, segue confrontando com Rio Subaé, com os seguintes azimute plano e distância:264°29'13.25" e 0.10; até o vértice Pt2409, de coordenadas N 8613184.70 m e E 531094.11 m; deste, segue confrontando com Rio Subaé, com os seguintes azimute plano e distância:265°28'2.66" e 0.10; até o vértice Pt2410, de coordenadas N 8613184.69 m e E 531094.01

Rede Ganha Tempo De Serviços Empresariais Ltda.

CNPJ: 13.758.956/0001-07

Vanessa Ferreira Da Silva Muricy - CPF: 019.274.575-13

Praça Purificação | S/N | Centro | Santo Amaro-Ba

www.pmsantoamaro.ba.ipmbrasil.org.br/

Este documento foi assinado digitalmente por SERASA Experian
EC3D2991566A0D2208C65CF1C42A7DE8

Prefeitura Municipal de Santo Amaro



m; deste, segue confrontando com Rio Subaé, com os seguintes azimute plano e distância:266°26'52.06" e 0.10; até o vértice Pt2411, de coordenadas N 8613184.68 m e E 531093.92 m; deste, segue confrontando com Rio Subaé, com os seguintes azimute plano e distância:267°25'41.46" e 0.10; até o vértice Pt2412, de coordenadas N 8613184.68 m e E 531093.82 m; deste, segue confrontando com Rio Subaé, com os seguintes azimute plano e distância:268°24'30.87" e 0.10; até o vértice Pt2413, de coordenadas N 8613184.68 m e E 531093.73 m; deste, segue confrontando com Rio Subaé, com os seguintes azimute plano e distância:269°23'20.28" e 0.10; até o vértice Pt2414, de coordenadas N 8613184.67 m e E 531093.63 m; deste, segue confrontando com Rio Subaé, com os seguintes azimute plano e distância:270°22'9.68" e 0.10; até o vértice Pt2415, de coordenadas N 8613184.67 m e E 531093.53 m; deste, segue confrontando com Rio Subaé, com os seguintes azimute plano e distância:271°20'59.09" e 0.10; até o vértice Pt2416, de coordenadas N 8613184.68 m e E 531093.44 m; deste, segue confrontando com Rio Subaé, com os seguintes azimute plano e distância:272°19'48.49" e 0.10; até o vértice Pt2417, de coordenadas N 8613184.68 m e E 531093.34 m; deste, segue confrontando com Rio Subaé, com os seguintes azimute plano e distância:273°18'37.90" e 0.10; até o vértice Pt2418, de coordenadas N 8613184.69 m e E 531093.25 m; deste, segue confrontando com Rio Subaé, com os seguintes azimute plano e distância:274°17'27.31" e 0.10; até o vértice Pt2419, de coordenadas N 8613184.69 m e E 531093.15 m; deste, segue confrontando com Rio Subaé, com os seguintes azimute plano e distância:275°16'16.71" e 0.10; até o vértice Pt2420, de coordenadas N 8613184.70 m e E 531093.06 m; deste, segue confrontando com Rio Subaé, com os seguintes azimute plano e distância:276°15'6.12" e 0.10; até o vértice Pt2421, de coordenadas N 8613184.71 m e E 531092.96 m; deste, segue confrontando com Rio Subaé, com os seguintes azimute plano e distância:277°13'55.52" e 0.10; até o vértice Pt2422, de coordenadas N 8613184.73 m e E 531092.87 m; deste, segue confrontando com Rio Subaé, com os seguintes azimute plano e distância:278°12'44.93" e 0.09; até o vértice Pt2423, de coordenadas N 8613184.74 m e E 531092.78 m; deste, segue confrontando com Rio Subaé, com os seguintes azimute plano e distância:279°06'57.54" e 0.10; até o vértice Pt2424, de coordenadas N 8613184.75 m e E 531092.68 m; deste, segue confrontando com Rio Subaé, com os seguintes azimute plano e distância:280°10'23.74" e 0.10; até o vértice Pt2425, de coordenadas N 8613184.77 m e E 531092.58 m; deste, segue confrontando com Rio Subaé, com os seguintes azimute plano e distância:281°09'13.14" e 0.10; até o vértice Pt2426, de coordenadas N 8613184.79 m e E 531092.49 m; deste, segue confrontando com Rio Subaé, com os seguintes azimute plano e distância:282°08'2.55" e 0.10; até o vértice Pt2427, de coordenadas N 8613184.81 m e E 531092.40 m; deste, segue confrontando com Rio Subaé, com os seguintes azimute plano e distância:283°06'51.96" e 0.10; até o vértice Pt2428, de coordenadas N 8613184.83 m e E 531092.30 m; deste, segue confrontando com Rio Subaé, com os seguintes azimute plano e distância:284°05'41.36" e 0.10; até o vértice Pt2429, de coordenadas N 8613184.85 m e E 531092.21 m; deste, segue confrontando com Rio Subaé, com os seguintes azimute plano e distância:285°04'30.77" e 0.10; até o vértice Pt2430, de coordenadas N 8613184.88 m e E 531092.12 m; deste, segue confrontando com Rio Subaé, com os seguintes azimute plano e distância:286°03'20.17" e 0.10; até o vértice Pt2431, de coordenadas N 8613184.91 m e E 531092.03 m; deste, segue confrontando com Rio Subaé, com os seguintes azimute plano e distância:287°02'9.58" e 0.10; até o vértice Pt2432, de coordenadas N 8613184.93 m e E 531091.93 m; deste, segue confrontando com Rio Subaé, com os seguintes azimute plano e distância:288°00'58.99" e 0.10; até o vértice Pt2433, de coordenadas N 8613184.96 m e E

Rede Ganha Tempo De Serviços Empresariais Ltda.

CNPJ: 13.758.956/0001-07

Vanessa Ferreira Da Silva Muricy - CPF: 019.274.575-13

Praça Purificação | S/N | Centro | Santo Amaro-Ba

www.pmsantoamaro.ba.ipmbrasil.org.br/

Este documento foi assinado digitalmente por SERASA Experian
EC3D2991566A0D2208C65CF1C42A7DE8

Prefeitura Municipal de Santo Amaro



531091.84 m; deste, segue confrontando com Rio Subaé, com os seguintes azimute plano e distância:288°59'48.39" e 0.10; até o vértice Pt2434, de coordenadas N 8613184.99 m e E 531091.75 m; deste, segue confrontando com Rio Subaé, com os seguintes azimute plano e distância:289°58'37.80" e 0.10; até o vértice Pt2435, de coordenadas N 8613185.03 m e E 531091.66 m; deste, segue confrontando com Rio Subaé, com os seguintes azimute plano e distância:290°57'27.20" e 0.10; até o vértice Pt2436, de coordenadas N 8613185.06 m e E 531091.57 m; deste, segue confrontando com Rio Subaé, com os seguintes azimute plano e distância:291°56'16.61" e 0.10; até o vértice Pt2437, de coordenadas N 8613185.10 m e E 531091.49 m; deste, segue confrontando com Rio Subaé, com os seguintes azimute plano e distância:292°55'6.02" e 0.10; até o vértice Pt2438, de coordenadas N 8613185.13 m e E 531091.40 m; deste, segue confrontando com Rio Subaé, com os seguintes azimute plano e distância:293°53'55.42" e 0.10; até o vértice Pt2439, de coordenadas N 8613185.17 m e E 531091.31 m; deste, segue confrontando com Rio Subaé, com os seguintes azimute plano e distância:294°52'44.82" e 0.10; até o vértice Pt2440, de coordenadas N 8613185.21 m e E 531091.22 m; deste, segue confrontando com Rio Subaé, com os seguintes azimute plano e distância:295°51'34.23" e 0.10; até o vértice Pt2441, de coordenadas N 8613185.26 m e E 531091.14 m; deste, segue confrontando com Rio Subaé, com os seguintes azimute plano e distância:296°50'23.64" e 0.10; até o vértice Pt2442, de coordenadas N 8613185.30 m e E 531091.05 m; deste, segue confrontando com Rio Subaé, com os seguintes azimute plano e distância:295°42'42.03" e 0.12; até o vértice Pt2443, de coordenadas N 8613185.35 m e E 531090.94 m; deste, segue confrontando com Rio Subaé, com os seguintes azimute plano e distância:296°41'34.55" e 0.12; até o vértice Pt2444, de coordenadas N 8613185.41 m e E 531090.83 m; deste, segue confrontando com Rio Subaé, com os seguintes azimute plano e distância:297°40'27.07" e 0.12; até o vértice Pt2445, de coordenadas N 8613185.47 m e E 531090.72 m; deste, segue confrontando com Rio Subaé, com os seguintes azimute plano e distância:298°39'19.58" e 0.12; até o vértice Pt2446, de coordenadas N 8613185.53 m e E 531090.61 m; deste, segue confrontando com Rio Subaé, com os seguintes azimute plano e distância:299°38'12.10" e 0.12; até o vértice Pt2447, de coordenadas N 8613185.59 m e E 531090.50 m; deste, segue confrontando com Rio Subaé, com os seguintes azimute plano e distância:300°37'4.62" e 0.12; até o vértice Pt2448, de coordenadas N 8613185.65 m e E 531090.39 m; deste, segue confrontando com Rio Subaé, com os seguintes azimute plano e distância:301°35'57.14" e 0.12; até o vértice Pt2449, de coordenadas N 8613185.72 m e E 531090.28 m; deste, segue confrontando com Rio Subaé, com os seguintes azimute plano e distância:302°34'49.65" e 0.12; até o vértice Pt2450, de coordenadas N 8613185.78 m e E 531090.18 m; deste, segue confrontando com Rio Subaé, com os seguintes azimute plano e distância:303°33'42.17" e 0.12; até o vértice Pt2451, de coordenadas N 8613185.85 m e E 531090.07 m; deste, segue confrontando com Rio Subaé, com os seguintes azimute plano e distância:304°32'34.69" e 0.12; até o vértice Pt2452, de coordenadas N 8613185.92 m e E 531089.97 m; deste, segue confrontando com Rio Subaé, com os seguintes azimute plano e distância:305°31'27.21" e 0.12; até o vértice Pt2453, de coordenadas N 8613186.00 m e E 531089.87 m; deste, segue confrontando com Rio Subaé, com os seguintes azimute plano e distância:306°30'19.72" e 0.12; até o vértice Pt2454, de coordenadas N 8613186.07 m e E 531089.77 m; deste, segue confrontando com Rio Subaé, com os seguintes azimute plano e distância:307°29'12.24" e 0.12; até o vértice Pt2455, de coordenadas N 8613186.15 m e E 531089.67 m; deste, segue confrontando com Rio Subaé, com os seguintes azimute plano e distância:308°28'4.76" e 0.12; até o vértice Pt2456, de coordenadas N 8613186.23 m e E 531089.57

Rede Ganha Tempo De Serviços Empresariais Ltda.

CNPJ: 13.758.956/0001-07

Vanessa Ferreira Da Silva Muricy - CPF: 019.274.575-13

Praça Purificação | S/N | Centro | Santo Amaro-Ba

www.pmsantoamaro.ba.ipmbrasil.org.br/

Este documento foi assinado digitalmente por SERASA Experian
EC3D2991566A0D2208C65CF1C42A7DE8

Prefeitura Municipal de Santo Amaro



m; deste, segue confrontando com Rio Subaé, com os seguintes azimute plano e distância:309°26'57.28" e 0.12; até o vértice Pt2457, de coordenadas N 8613186.30 m e E 531089.48 m; deste, segue confrontando com Rio Subaé, com os seguintes azimute plano e distância:310°25'49.80" e 0.12; até o vértice Pt2458, de coordenadas N 8613186.39 m e E 531089.38 m; deste, segue confrontando com Rio Subaé, com os seguintes azimute plano e distância:311°24'42.31" e 0.12; até o vértice Pt2459, de coordenadas N 8613186.47 m e E 531089.29 m; deste, segue confrontando com Rio Subaé, com os seguintes azimute plano e distância:312°23'34.83" e 0.12; até o vértice Pt2460, de coordenadas N 8613186.55 m e E 531089.20 m; deste, segue confrontando com Rio Subaé, com os seguintes azimute plano e distância:313°22'27.35" e 0.12; até o vértice Pt2461, de coordenadas N 8613186.64 m e E 531089.10 m; deste, segue confrontando com Rio Subaé, com os seguintes azimute plano e distância:314°21'19.87" e 0.12; até o vértice Pt2462, de coordenadas N 8613186.73 m e E 531089.02 m; deste, segue confrontando com Rio Subaé, com os seguintes azimute plano e distância:315°20'12.38" e 0.12; até o vértice Pt2463, de coordenadas N 8613186.81 m e E 531088.93 m; deste, segue confrontando com Rio Subaé, com os seguintes azimute plano e distância:316°19'4.90" e 0.12; até o vértice Pt2464, de coordenadas N 8613186.90 m e E 531088.84 m; deste, segue confrontando com Rio Subaé, com os seguintes azimute plano e distância:317°17'57.42" e 0.12; até o vértice Pt2465, de coordenadas N 8613187.00 m e E 531088.76 m; deste, segue confrontando com Rio Subaé, com os seguintes azimute plano e distância:318°16'49.94" e 0.12; até o vértice Pt2466, de coordenadas N 8613187.09 m e E 531088.67 m; deste, segue confrontando com Rio Subaé, com os seguintes azimute plano e distância:319°15'42.45" e 0.12; até o vértice Pt2467, de coordenadas N 8613187.18 m e E 531088.59 m; deste, segue confrontando com Rio Subaé, com os seguintes azimute plano e distância:320°14'34.97" e 0.12; até o vértice Pt2468, de coordenadas N 8613187.28 m e E 531088.51 m; deste, segue confrontando com Rio Subaé, com os seguintes azimute plano e distância:321°13'27.49" e 0.12; até o vértice Pt2469, de coordenadas N 8613187.38 m e E 531088.43 m; deste, segue confrontando com Rio Subaé, com os seguintes azimute plano e distância:322°12'20.01" e 0.12; até o vértice Pt2470, de coordenadas N 8613187.48 m e E 531088.36 m; deste, segue confrontando com Rio Subaé, com os seguintes azimute plano e distância:323°11'12.53" e 0.12; até o vértice Pt2471, de coordenadas N 8613187.58 m e E 531088.28 m; deste, segue confrontando com Rio Subaé, com os seguintes azimute plano e distância:324°10'5.04" e 0.12; até o vértice Pt2472, de coordenadas N 8613187.68 m e E 531088.21 m; deste, segue confrontando com Rio Subaé, com os seguintes azimute plano e distância:325°08'57.56" e 0.12; até o vértice Pt2473, de coordenadas N 8613187.78 m e E 531088.14 m; deste, segue confrontando com Rio Subaé, com os seguintes azimute plano e distância:326°07'50.08" e 0.12; até o vértice Pt2474, de coordenadas N 8613187.88 m e E 531088.07 m; deste, segue confrontando com Rio Subaé, com os seguintes azimute plano e distância:327°06'42.60" e 0.12; até o vértice Pt2475, de coordenadas N 8613187.99 m e E 531088.00 m; deste, segue confrontando com Rio Subaé, com os seguintes azimute plano e distância:328°05'35.11" e 0.12; até o vértice Pt2476, de coordenadas N 8613188.10 m e E 531087.93 m; deste, segue confrontando com Rio Subaé, com os seguintes azimute plano e distância:317°17'35.34" e 0.54; até o vértice Pt2477, de coordenadas N 8613188.49 m e E 531087.57 m; deste, segue confrontando com Rio Subaé, com os seguintes azimute plano e distância:316°19'58.35" e 0.54; até o vértice Pt2478, de coordenadas N 8613188.88 m e E 531087.20 m; deste, segue confrontando com Rio Subaé, com os seguintes azimute plano e distância:315°22'21.36" e 0.54; até o vértice Pt2479, de coordenadas N 8613189.26 m e E

Rede Ganha Tempo De Serviços Empresariais Ltda.

CNPJ: 13.758.956/0001-07

Vanessa Ferreira Da Silva Muricy - CPF: 019.274.575-13

Praça Purificação | S/N | Centro | Santo Amaro-Ba

www.pmsantoamaro.ba.ipmbrasil.org.br/

Este documento foi assinado digitalmente por SERASA Experian
EC3D2991566A0D2208C65CF1C42A7DE8

Prefeitura Municipal de Santo Amaro



531086.82 m; deste, segue confrontando com Rio Subaé, com os seguintes azimute plano e distância:314°24'44.37" e 0.54; até o vértice Pt2480, de coordenadas N 8613189.64 m e E 531086.44 m; deste, segue confrontando com Rio Subaé, com os seguintes azimute plano e distância:313°27'7.38" e 0.54; até o vértice Pt2481, de coordenadas N 8613190.01 m e E 531086.05 m; deste, segue confrontando com Rio Subaé, com os seguintes azimute plano e distância:312°29'30.40" e 0.54; até o vértice Pt2482, de coordenadas N 8613190.37 m e E 531085.65 m; deste, segue confrontando com Rio Subaé, com os seguintes azimute plano e distância:311°31'53.41" e 0.54; até o vértice Pt2483, de coordenadas N 8613190.73 m e E 531085.25 m; deste, segue confrontando com Rio Subaé, com os seguintes azimute plano e distância:310°34'16.42" e 0.54; até o vértice Pt2484, de coordenadas N 8613191.08 m e E 531084.84 m; deste, segue confrontando com Rio Subaé, com os seguintes azimute plano e distância:309°36'39.43" e 0.54; até o vértice Pt2485, de coordenadas N 8613191.42 m e E 531084.43 m; deste, segue confrontando com Rio Subaé, com os seguintes azimute plano e distância:308°39'2.44" e 0.54; até o vértice Pt2486, de coordenadas N 8613191.75 m e E 531084.01 m; deste, segue confrontando com Rio Subaé, com os seguintes azimute plano e distância:307°41'25.45" e 0.54; até o vértice Pt2487, de coordenadas N 8613192.08 m e E 531083.58 m; deste, segue confrontando com Rio Subaé, com os seguintes azimute plano e distância:306°43'48.46" e 0.54; até o vértice Pt2488, de coordenadas N 8613192.40 m e E 531083.15 m; deste, segue confrontando com Rio Subaé, com os seguintes azimute plano e distância:305°46'11.48" e 0.54; até o vértice Pt2489, de coordenadas N 8613192.72 m e E 531082.72 m; deste, segue confrontando com Rio Subaé, com os seguintes azimute plano e distância:304°48'34.49" e 0.54; até o vértice Pt2490, de coordenadas N 8613193.02 m e E 531082.27 m; deste, segue confrontando com Rio Subaé, com os seguintes azimute plano e distância:303°50'57.50" e 0.54; até o vértice Pt2491, de coordenadas N 8613193.32 m e E 531081.83 m; deste, segue confrontando com Rio Subaé, com os seguintes azimute plano e distância:302°53'20.51" e 0.54; até o vértice Pt2492, de coordenadas N 8613193.62 m e E 531081.38 m; deste, segue confrontando com Rio Subaé, com os seguintes azimute plano e distância:301°55'43.52" e 0.54; até o vértice Pt2493, de coordenadas N 8613193.90 m e E 531080.92 m; deste, segue confrontando com Rio Subaé, com os seguintes azimute plano e distância:300°58'6.53" e 0.54; até o vértice Pt2494, de coordenadas N 8613194.18 m e E 531080.46 m; deste, segue confrontando com Rio Subaé, com os seguintes azimute plano e distância:300°00'29.54" e 0.54; até o vértice Pt2495, de coordenadas N 8613194.45 m e E 531079.99 m; deste, segue confrontando com Rio Subaé, com os seguintes azimute plano e distância:299°02'52.56" e 0.54; até o vértice Pt2496, de coordenadas N 8613194.71 m e E 531079.52 m; deste, segue confrontando com Rio Subaé, com os seguintes azimute plano e distância:298°05'15.57" e 0.54; até o vértice Pt2497, de coordenadas N 8613194.96 m e E 531079.05 m; deste, segue confrontando com Rio Subaé, com os seguintes azimute plano e distância:297°07'38.58" e 0.54; até o vértice Pt2498, de coordenadas N 8613195.20 m e E 531078.57 m; deste, segue confrontando com Rio Subaé, com os seguintes azimute plano e distância:296°10'1.59" e 0.54; até o vértice Pt2499, de coordenadas N 8613195.44 m e E 531078.09 m; deste, segue confrontando com Rio Subaé, com os seguintes azimute plano e distância:295°12'24.60" e 0.54; até o vértice Pt2500, de coordenadas N 8613195.67 m e E 531077.60 m; deste, segue confrontando com Rio Subaé, com os seguintes azimute plano e distância:294°14'47.61" e 0.54; até o vértice Pt2501, de coordenadas N 8613195.89 m e E 531077.11 m; deste, segue confrontando com Rio Subaé, com os seguintes azimute plano e distância:280°19'39.57" e 0.87; até o vértice Pt2502, de coordenadas N 8613196.05 m e E

Rede Ganha Tempo De Serviços Empresariais Ltda.

CNPJ: 13.758.956/0001-07

Vanessa Ferreira Da Silva Muricy - CPF: 019.274.575-13

Praça Purificação | S/N | Centro | Santo Amaro-Ba

www.pmsantoamaro.ba.ipmbrasil.org.br/

Este documento foi assinado digitalmente por SERASA Experian
EC3D2991566A0D2208C65CF1C42A7DE8

Prefeitura Municipal de Santo Amaro



531076.26 m; deste, segue confrontando com Rio Subaé, com os seguintes azimute plano e distância:281°19'27.76" e 0.87; até o vértice Pt2503, de coordenadas N 8613196.22 m e E 531075.40 m; deste, segue confrontando com Rio Subaé, com os seguintes azimute plano e distância:282°19'15.96" e 0.87; até o vértice Pt2504, de coordenadas N 8613196.40 m e E 531074.55 m; deste, segue confrontando com Rio Subaé, com os seguintes azimute plano e distância:283°19'4.16" e 0.87; até o vértice Pt2505, de coordenadas N 8613196.60 m e E 531073.71 m; deste, segue confrontando com Rio Subaé, com os seguintes azimute plano e distância:284°18'52.36" e 0.87; até o vértice Pt2506, de coordenadas N 8613196.82 m e E 531072.86 m; deste, segue confrontando com Rio Subaé, com os seguintes azimute plano e distância:285°18'40.55" e 0.87; até o vértice Pt2507, de coordenadas N 8613197.05 m e E 531072.02 m; deste, segue confrontando com Rio Subaé, com os seguintes azimute plano e distância:286°18'28.75" e 0.87; até o vértice Pt2508, de coordenadas N 8613197.29 m e E 531071.19 m; deste, segue confrontando com Rio Subaé, com os seguintes azimute plano e distância:287°18'16.95" e 0.87; até o vértice Pt2509, de coordenadas N 8613197.55 m e E 531070.36 m; deste, segue confrontando com Rio Subaé, com os seguintes azimute plano e distância:288°18'41.61" e 0.87; até o vértice Pt2510, de coordenadas N 8613197.83 m e E 531069.53 m; deste, segue confrontando com Rio Subaé, com os seguintes azimute plano e distância:289°18'13.75" e 0.87; até o vértice Pt2511, de coordenadas N 8613198.11 m e E 531068.71 m; deste, segue confrontando com Rio Subaé, com os seguintes azimute plano e distância:290°17'45.89" e 0.87; até o vértice Pt2512, de coordenadas N 8613198.42 m e E 531067.89 m; deste, segue confrontando com Rio Subaé, com os seguintes azimute plano e distância:291°17'18.03" e 0.87; até o vértice Pt2513, de coordenadas N 8613198.73 m e E 531067.08 m; deste, segue confrontando com Rio Subaé, com os seguintes azimute plano e distância:292°16'50.17" e 0.87; até o vértice Pt2514, de coordenadas N 8613199.06 m e E 531066.27 m; deste, segue confrontando com Rio Subaé, com os seguintes azimute plano e distância:293°16'22.31" e 0.87; até o vértice Pt2515, de coordenadas N 8613199.41 m e E 531065.47 m; deste, segue confrontando com Rio Subaé, com os seguintes azimute plano e distância:294°15'54.45" e 0.87; até o vértice Pt2516, de coordenadas N 8613199.77 m e E 531064.67 m; deste, segue confrontando com Rio Subaé, com os seguintes azimute plano e distância:295°15'26.59" e 0.87; até o vértice Pt2517, de coordenadas N 8613200.14 m e E 531063.88 m; deste, segue confrontando com Rio Subaé, com os seguintes azimute plano e distância:296°14'58.72" e 0.87; até o vértice Pt2518, de coordenadas N 8613200.53 m e E 531063.10 m; deste, segue confrontando com Rio Subaé, com os seguintes azimute plano e distância:297°14'30.86" e 0.87; até o vértice Pt2519, de coordenadas N 8613200.93 m e E 531062.32 m; deste, segue confrontando com Rio Subaé, com os seguintes azimute plano e distância:298°14'3.00" e 0.87; até o vértice Pt2520, de coordenadas N 8613201.34 m e E 531061.56 m; deste, segue confrontando com Rio Subaé, com os seguintes azimute plano e distância:299°13'35.14" e 0.87; até o vértice Pt2521, de coordenadas N 8613201.76 m e E 531060.79 m; deste, segue confrontando com Rio Subaé, com os seguintes azimute plano e distância:300°13'7.28" e 0.87; até o vértice Pt2522, de coordenadas N 8613202.20 m e E 531060.04 m; deste, segue confrontando com Rio Subaé, com os seguintes azimute plano e distância:301°12'39.42" e 0.87; até o vértice Pt2523, de coordenadas N 8613202.65 m e E 531059.29 m; deste, segue confrontando com Rio Subaé, com os seguintes azimute plano e distância:302°12'11.56" e 0.87; até o vértice Pt2524, de coordenadas N 8613203.12 m e E 531058.56 m; deste, segue confrontando com Rio Subaé, com os seguintes azimute plano e distância:303°11'43.70" e 0.87; até o vértice Pt2525, de coordenadas N 8613203.60 m e E

Rede Ganha Tempo De Serviços Empresariais Ltda.

CNPJ: 13.758.956/0001-07

Vanessa Ferreira Da Silva Muricy - CPF: 019.274.575-13

Praça Purificação | S/N | Centro | Santo Amaro-Ba

www.pmsantoamaro.ba.ipmbrasil.org.br/

Este documento foi assinado digitalmente por SERASA Experian
EC3D2991566A0D2208C65CF1C42A7DE8

Prefeitura Municipal de Santo Amaro



531057.83 m; deste, segue confrontando com Rio Subaé, com os seguintes azimute plano e distância:307°26'5.94" e 4.77; até o vértice Pt2526, de coordenadas N 8613206.50 m e E 531054.04 m; deste, segue confrontando com Rio Subaé, com os seguintes azimute plano e distância:308°14'41.91" e 4.77; até o vértice Pt2527, de coordenadas N 8613209.45 m e E 531050.29 m; deste, segue confrontando com Rio Subaé, com os seguintes azimute plano e distância:309°03'17.87" e 4.77; até o vértice Pt2528, de coordenadas N 8613212.46 m e E 531046.59 m; deste, segue confrontando com Rio Subaé, com os seguintes azimute plano e distância:309°29'56.77" e 14.96; até o vértice Pt2529, de coordenadas N 8613221.97 m e E 531035.04 m; deste, segue confrontando com Rio Subaé, com os seguintes azimute plano e distância:327°28'25.52" e 1.44; até o vértice Pt2530, de coordenadas N 8613223.19 m e E 531034.27 m; deste, segue confrontando com Rio Subaé, com os seguintes azimute plano e distância:328°28'25.44" e 1.44; até o vértice Pt2531, de coordenadas N 8613224.41 m e E 531033.51 m; deste, segue confrontando com Rio Subaé, com os seguintes azimute plano e distância:329°28'25.36" e 1.44; até o vértice Pt2532, de coordenadas N 8613225.65 m e E 531032.78 m; deste, segue confrontando com Rio Subaé, com os seguintes azimute plano e distância:330°28'25.28" e 1.44; até o vértice Pt2533, de coordenadas N 8613226.91 m e E 531032.07 m; deste, segue confrontando com Rio Subaé, com os seguintes azimute plano e distância:331°28'25.20" e 1.44; até o vértice Pt2534, de coordenadas N 8613228.17 m e E 531031.39 m; deste, segue confrontando com Rio Subaé, com os seguintes azimute plano e distância:332°28'25.11" e 1.44; até o vértice Pt2535, de coordenadas N 8613229.45 m e E 531030.72 m; deste, segue confrontando com Rio Subaé, com os seguintes azimute plano e distância:333°28'25.03" e 1.44; até o vértice Pt2536, de coordenadas N 8613230.74 m e E 531030.08 m; deste, segue confrontando com Rio Subaé, com os seguintes azimute plano e distância:334°28'24.95" e 1.44; até o vértice Pt2537, de coordenadas N 8613232.04 m e E 531029.46 m; deste, segue confrontando com Rio Subaé, com os seguintes azimute plano e distância:335°28'24.87" e 1.44; até o vértice Pt2538, de coordenadas N 8613233.35 m e E 531028.86 m; deste, segue confrontando com Rio Subaé, com os seguintes azimute plano e distância:336°28'24.78" e 1.44; até o vértice Pt2539, de coordenadas N 8613234.67 m e E 531028.29 m; deste, segue confrontando com Rio Subaé, com os seguintes azimute plano e distância:337°28'24.70" e 1.44; até o vértice Pt2540, de coordenadas N 8613235.99 m e E 531027.73 m; deste, segue confrontando com Rio Subaé, com os seguintes azimute plano e distância:338°28'24.62" e 1.44; até o vértice Pt2541, de coordenadas N 8613237.33 m e E 531027.21 m; deste, segue confrontando com Rio Subaé, com os seguintes azimute plano e distância:339°28'24.54" e 1.44; até o vértice Pt2542, de coordenadas N 8613238.68 m e E 531026.70 m; deste, segue confrontando com Rio Subaé, com os seguintes azimute plano e distância:3°27'47.82" e 0.67; até o vértice Pt2543, de coordenadas N 8613239.35 m e E 531026.74 m; deste, segue confrontando com Rio Subaé, com os seguintes azimute plano e distância:2°29'53.45" e 0.67; até o vértice Pt2544, de coordenadas N 8613240.03 m e E 531026.77 m; deste, segue confrontando com Rio Subaé, com os seguintes azimute plano e distância:1°31'59.08" e 0.67; até o vértice Pt2545, de coordenadas N 8613240.70 m e E 531026.79 m; deste, segue confrontando com Rio Subaé, com os seguintes azimute plano e distância:0°34'4.71" e 0.67; até o vértice Pt2546, de coordenadas N 8613241.37 m e E 531026.80 m; deste, segue confrontando com Rio Subaé, com os seguintes azimute plano e distância:359°36'10.33" e 0.67; até o vértice Pt2547, de coordenadas N 8613242.04 m e E 531026.79 m; deste, segue confrontando com Rio Subaé, com os seguintes azimute plano e distância:358°38'15.96" e 0.67; até o vértice Pt2548, de coordenadas N 8613242.72 m e E

Rede Ganha Tempo De Serviços Empresariais Ltda.

CNPJ: 13.758.956/0001-07

Vanessa Ferreira Da Silva Muricy - CPF: 019.274.575-13

Praça Purificação | S/N | Centro | Santo Amaro-Ba

www.pmsantoamaro.ba.ipmbrasil.org.br/

Este documento foi assinado digitalmente por SERASA Experian
EC3D2991566A0D2208C65CF1C42A7DE8

Prefeitura Municipal de Santo Amaro



531026.78 m; deste, segue confrontando com Rio Subaé, com os seguintes azimute plano e distância:357°40'21.59" e 0.67; até o vértice Pt2549, de coordenadas N 8613243.39 m e E 531026.75 m; deste, segue confrontando com Rio Subaé, com os seguintes azimute plano e distância:356°42'27.22" e 0.67; até o vértice Pt2550, de coordenadas N 8613244.06 m e E 531026.71 m; deste, segue confrontando com Rio Subaé, com os seguintes azimute plano e distância:355°44'32.85" e 0.67; até o vértice Pt2551, de coordenadas N 8613244.73 m e E 531026.66 m; deste, segue confrontando com Rio Subaé, com os seguintes azimute plano e distância:354°46'38.47" e 0.67; até o vértice Pt2552, de coordenadas N 8613245.40 m e E 531026.60 m; deste, segue confrontando com Rio Subaé, com os seguintes azimute plano e distância:353°48'44.10" e 0.67; até o vértice Pt2553, de coordenadas N 8613246.07 m e E 531026.53 m; deste, segue confrontando com Rio Subaé, com os seguintes azimute plano e distância:352°51'50.15" e 0.67; até o vértice Pt2554, de coordenadas N 8613246.74 m e E 531026.44 m; deste, segue confrontando com Rio Subaé, com os seguintes azimute plano e distância:351°53'43.88" e 0.67; até o vértice Pt2555, de coordenadas N 8613247.40 m e E 531026.35 m; deste, segue confrontando com Rio Subaé, com os seguintes azimute plano e distância:350°55'37.60" e 0.67; até o vértice Pt2556, de coordenadas N 8613248.07 m e E 531026.24 m; deste, segue confrontando com Rio Subaé, com os seguintes azimute plano e distância:349°57'31.32" e 0.67; até o vértice Pt2557, de coordenadas N 8613248.73 m e E 531026.12 m; deste, segue confrontando com Rio Subaé, com os seguintes azimute plano e distância:348°59'25.04" e 0.67; até o vértice Pt2558, de coordenadas N 8613249.39 m e E 531026.00 m; deste, segue confrontando com Rio Subaé, com os seguintes azimute plano e distância:348°01'18.76" e 0.67; até o vértice Pt2559, de coordenadas N 8613250.04 m e E 531025.86 m; deste, segue confrontando com Rio Subaé, com os seguintes azimute plano e distância:347°03'12.48" e 0.67; até o vértice Pt2560, de coordenadas N 8613250.70 m e E 531025.71 m; deste, segue confrontando com Rio Subaé, com os seguintes azimute plano e distância:346°05'6.20" e 0.67; até o vértice Pt2561, de coordenadas N 8613251.35 m e E 531025.54 m; deste, segue confrontando com Rio Subaé, com os seguintes azimute plano e distância:345°06'59.92" e 0.67; até o vértice Pt2562, de coordenadas N 8613252.00 m e E 531025.37 m; deste, segue confrontando com Rio Subaé, com os seguintes azimute plano e distância:344°08'53.64" e 0.67; até o vértice Pt2563, de coordenadas N 8613252.65 m e E 531025.19 m; deste, segue confrontando com Rio Subaé, com os seguintes azimute plano e distância:343°10'47.36" e 0.67; até o vértice Pt2564, de coordenadas N 8613253.29 m e E 531024.99 m; deste, segue confrontando com Rio Subaé, com os seguintes azimute plano e distância:342°12'41.09" e 0.67; até o vértice Pt2565, de coordenadas N 8613253.93 m e E 531024.79 m; deste, segue confrontando com Rio Subaé, com os seguintes azimute plano e distância:341°14'34.81" e 0.67; até o vértice Pt2566, de coordenadas N 8613254.56 m e E 531024.57 m; deste, segue confrontando com Rio Subaé, com os seguintes azimute plano e distância:340°16'28.53" e 0.67; até o vértice Pt2567, de coordenadas N 8613255.20 m e E 531024.35 m; deste, segue confrontando com Rio Subaé, com os seguintes azimute plano e distância:339°18'22.25" e 0.67; até o vértice Pt2568, de coordenadas N 8613255.83 m e E 531024.11 m; deste, segue confrontando com Rio Subaé, com os seguintes azimute plano e distância:338°20'15.97" e 0.67; até o vértice Pt2569, de coordenadas N 8613256.45 m e E 531023.86 m; deste, segue confrontando com Rio Subaé, com os seguintes azimute plano e distância:337°22'9.69" e 0.67; até o vértice Pt2570, de coordenadas N 8613257.07 m e E 531023.60 m; deste, segue confrontando com Rio Subaé, com os seguintes azimute plano e distância:336°24'3.41" e 0.67; até o vértice Pt2571, de coordenadas N 8613257.69 m e E 531023.33

Rede Ganha Tempo De Serviços Empresariais Ltda.

CNPJ: 13.758.956/0001-07

Vanessa Ferreira Da Silva Muricy - CPF: 019.274.575-13

Praça Purificação | S/N | Centro | Santo Amaro-Ba

www.pmsantoamaro.ba.ipmbrasil.org.br/

Este documento foi assinado digitalmente por SERASA Experian
EC3D2991566A0D2208C65CF1C42A7DE8

Prefeitura Municipal de Santo Amaro



m; deste, segue confrontando com Rio Subaé, com os seguintes azimute plano e distância:335°25'57.13" e 0.67; até o vértice Pt2572, de coordenadas N 8613258.30 m e E 531023.05 m; deste, segue confrontando com Rio Subaé, com os seguintes azimute plano e distância:334°27'50.85" e 0.67; até o vértice Pt2573, de coordenadas N 8613258.90 m e E 531022.76 m; deste, segue confrontando com Rio Subaé, com os seguintes azimute plano e distância:333°29'44.57" e 0.67; até o vértice Pt2574, de coordenadas N 8613259.50 m e E 531022.46 m; deste, segue confrontando com Rio Subaé, com os seguintes azimute plano e distância:332°31'38.29" e 0.67; até o vértice Pt2575, de coordenadas N 8613260.10 m e E 531022.15 m; deste, segue confrontando com Rio Subaé, com os seguintes azimute plano e distância:332°10'31.54" e 0.63; até o vértice Pt2576, de coordenadas N 8613260.65 m e E 531021.86 m; deste, segue confrontando com Rio Subaé, com os seguintes azimute plano e distância:331°11'20.42" e 0.63; até o vértice Pt2577, de coordenadas N 8613261.20 m e E 531021.56 m; deste, segue confrontando com Rio Subaé, com os seguintes azimute plano e distância:330°12'9.31" e 0.63; até o vértice Pt2578, de coordenadas N 8613261.75 m e E 531021.25 m; deste, segue confrontando com Rio Subaé, com os seguintes azimute plano e distância:329°12'58.19" e 0.63; até o vértice Pt2579, de coordenadas N 8613262.29 m e E 531020.93 m; deste, segue confrontando com Rio Subaé, com os seguintes azimute plano e distância:328°13'47.08" e 0.63; até o vértice Pt2580, de coordenadas N 8613262.82 m e E 531020.60 m; deste, segue confrontando com Rio Subaé, com os seguintes azimute plano e distância:327°14'35.96" e 0.63; até o vértice Pt2581, de coordenadas N 8613263.35 m e E 531020.26 m; deste, segue confrontando com Rio Subaé, com os seguintes azimute plano e distância:326°15'24.84" e 0.63; até o vértice Pt2582, de coordenadas N 8613263.87 m e E 531019.91 m; deste, segue confrontando com Rio Subaé, com os seguintes azimute plano e distância:325°16'13.73" e 0.63; até o vértice Pt2583, de coordenadas N 8613264.39 m e E 531019.55 m; deste, segue confrontando com Rio Subaé, com os seguintes azimute plano e distância:324°17'2.61" e 0.63; até o vértice Pt2584, de coordenadas N 8613264.90 m e E 531019.18 m; deste, segue confrontando com Rio Subaé, com os seguintes azimute plano e distância:323°17'51.50" e 0.63; até o vértice Pt2585, de coordenadas N 8613265.40 m e E 531018.81 m; deste, segue confrontando com Rio Subaé, com os seguintes azimute plano e distância:322°18'40.38" e 0.63; até o vértice Pt2586, de coordenadas N 8613265.90 m e E 531018.42 m; deste, segue confrontando com Rio Subaé, com os seguintes azimute plano e distância:321°19'29.27" e 0.63; até o vértice Pt2587, de coordenadas N 8613266.39 m e E 531018.03 m; deste, segue confrontando com Rio Subaé, com os seguintes azimute plano e distância:320°20'18.15" e 0.63; até o vértice Pt2588, de coordenadas N 8613266.87 m e E 531017.63 m; deste, segue confrontando com Rio Subaé, com os seguintes azimute plano e distância:319°21'7.04" e 0.63; até o vértice Pt2589, de coordenadas N 8613267.35 m e E 531017.22 m; deste, segue confrontando com Rio Subaé, com os seguintes azimute plano e distância:318°21'55.92" e 0.63; até o vértice Pt2590, de coordenadas N 8613267.82 m e E 531016.80 m; deste, segue confrontando com Rio Subaé, com os seguintes azimute plano e distância:317°22'44.81" e 0.63; até o vértice Pt2591, de coordenadas N 8613268.28 m e E 531016.38 m; deste, segue confrontando com Rio Subaé, com os seguintes azimute plano e distância:316°23'33.69" e 0.63; até o vértice Pt2592, de coordenadas N 8613268.74 m e E 531015.95 m; deste, segue confrontando com Rio Subaé, com os seguintes azimute plano e distância:315°24'22.57" e 0.63; até o vértice Pt2593, de coordenadas N 8613269.18 m e E 531015.50 m; deste, segue confrontando com Rio Subaé, com os seguintes azimute plano e distância:314°25'11.46" e 0.63; até o vértice Pt2594, de coordenadas N 8613269.62 m e E

Rede Ganha Tempo De Serviços Empresariais Ltda.

CNPJ: 13.758.956/0001-07

Vanessa Ferreira Da Silva Muricy - CPF: 019.274.575-13

Praça Purificação | S/N | Centro | Santo Amaro-Ba

www.pmsantoamaro.ba.ipmbrasil.org.br/

Este documento foi assinado digitalmente por SERASA Experian
EC3D2991566A0D2208C65CF1C42A7DE8

Prefeitura Municipal de Santo Amaro



531015.06 m; deste, segue confrontando com Rio Subaé, com os seguintes azimute plano e distância:313°26'0.34" e 0.63; até o vértice Pt2595, de coordenadas N 8613270.05 m e E 531014.60 m; deste, segue confrontando com Rio Subaé, com os seguintes azimute plano e distância:312°26'49.23" e 0.63; até o vértice Pt2596, de coordenadas N 8613270.48 m e E 531014.14 m; deste, segue confrontando com Rio Subaé, com os seguintes azimute plano e distância:311°27'38.11" e 0.63; até o vértice Pt2597, de coordenadas N 8613270.89 m e E 531013.67 m; deste, segue confrontando com Rio Subaé, com os seguintes azimute plano e distância:310°28'27.00" e 0.63; até o vértice Pt2598, de coordenadas N 8613271.30 m e E 531013.19 m; deste, segue confrontando com Rio Subaé, com os seguintes azimute plano e distância:309°29'15.88" e 0.63; até o vértice Pt2599, de coordenadas N 8613271.70 m e E 531012.70 m; deste, segue confrontando com Rio Subaé, com os seguintes azimute plano e distância:308°30'4.77" e 0.63; até o vértice Pt2600, de coordenadas N 8613272.09 m e E 531012.21 m; deste, segue confrontando com Rio Subaé, com os seguintes azimute plano e distância:307°30'53.65" e 0.63; até o vértice Pt2601, de coordenadas N 8613272.47 m e E 531011.71 m; deste, segue confrontando com Rio Subaé, com os seguintes azimute plano e distância:306°31'42.53" e 0.63; até o vértice Pt2602, de coordenadas N 8613272.85 m e E 531011.21 m; deste, segue confrontando com Rio Subaé, com os seguintes azimute plano e distância:305°32'31.42" e 0.63; até o vértice Pt2603, de coordenadas N 8613273.21 m e E 531010.70 m; deste, segue confrontando com Rio Subaé, com os seguintes azimute plano e distância:309°17'48.13" e 1.18; até o vértice Pt2604, de coordenadas N 8613273.96 m e E 531009.78 m; deste, segue confrontando com Rio Subaé, com os seguintes azimute plano e distância:310°17'28.52" e 1.18; até o vértice Pt2605, de coordenadas N 8613274.73 m e E 531008.88 m; deste, segue confrontando com Rio Subaé, com os seguintes azimute plano e distância:311°17'8.91" e 1.18; até o vértice Pt2606, de coordenadas N 8613275.51 m e E 531007.99 m; deste, segue confrontando com Rio Subaé, com os seguintes azimute plano e distância:312°16'49.30" e 1.18; até o vértice Pt2607, de coordenadas N 8613276.31 m e E 531007.11 m; deste, segue confrontando com Rio Subaé, com os seguintes azimute plano e distância:313°16'29.68" e 1.18; até o vértice Pt2608, de coordenadas N 8613277.12 m e E 531006.25 m; deste, segue confrontando com Rio Subaé, com os seguintes azimute plano e distância:314°16'10.07" e 1.18; até o vértice Pt2609, de coordenadas N 8613277.94 m e E 531005.40 m; deste, segue confrontando com Rio Subaé, com os seguintes azimute plano e distância:315°15'50.46" e 1.18; até o vértice Pt2610, de coordenadas N 8613278.79 m e E 531004.57 m; deste, segue confrontando com Rio Subaé, com os seguintes azimute plano e distância:316°15'30.85" e 1.18; até o vértice Pt2611, de coordenadas N 8613279.64 m e E 531003.75 m; deste, segue confrontando com Rio Subaé, com os seguintes azimute plano e distância:317°15'11.24" e 1.18; até o vértice Pt2612, de coordenadas N 8613280.51 m e E 531002.95 m; deste, segue confrontando com Rio Subaé, com os seguintes azimute plano e distância:318°14'51.63" e 1.18; até o vértice Pt2613, de coordenadas N 8613281.39 m e E 531002.16 m; deste, segue confrontando com Rio Subaé, com os seguintes azimute plano e distância:319°14'32.02" e 1.18; até o vértice Pt2614, de coordenadas N 8613282.29 m e E 531001.39 m; deste, segue confrontando com Rio Subaé, com os seguintes azimute plano e distância:320°14'12.41" e 1.18; até o vértice Pt2615, de coordenadas N 8613283.20 m e E 531000.63 m; deste, segue confrontando com Rio Subaé, com os seguintes azimute plano e distância:321°13'52.80" e 1.18; até o vértice Pt2616, de coordenadas N 8613284.13 m e E 530999.89 m; deste, segue confrontando com Rio Subaé, com os seguintes azimute plano e distância:322°13'33.18" e 1.18; até o vértice Pt2617, de coordenadas N 8613285.06 m e E

Rede Ganha Tempo De Serviços Empresariais Ltda.

CNPJ: 13.758.956/0001-07

Vanessa Ferreira Da Silva Muricy - CPF: 019.274.575-13

Praça Purificação | S/N | Centro | Santo Amaro-Ba

www.pmsantoamaro.ba.ipmbrasil.org.br/

Este documento foi assinado digitalmente por SERASA Experian
EC3D2991566A0D2208C65CF1C42A7DE8

Prefeitura Municipal de Santo Amaro



530999.16 m; deste, segue confrontando com Rio Subaé, com os seguintes azimute plano e distância:322°33'3.36" e 0.99; até o vértice Pt2618, de coordenadas N 8613285.85 m e E 530998.56 m; deste, segue confrontando com Rio Subaé, com os seguintes azimute plano e distância:323°31'49.83" e 0.99; até o vértice Pt2619, de coordenadas N 8613286.64 m e E 530997.97 m; deste, segue confrontando com Rio Subaé, com os seguintes azimute plano e distância:324°30'36.30" e 0.99; até o vértice Pt2620, de coordenadas N 8613287.45 m e E 530997.40 m; deste, segue confrontando com Rio Subaé, com os seguintes azimute plano e distância:325°29'22.77" e 0.99; até o vértice Pt2621, de coordenadas N 8613288.26 m e E 530996.84 m; deste, segue confrontando com Rio Subaé, com os seguintes azimute plano e distância:326°28'9.24" e 0.99; até o vértice Pt2622, de coordenadas N 8613289.09 m e E 530996.29 m; deste, segue confrontando com Rio Subaé, com os seguintes azimute plano e distância:327°26'55.71" e 0.99; até o vértice Pt2623, de coordenadas N 8613289.92 m e E 530995.76 m; deste, segue confrontando com Área Remanescente, com os seguintes azimute plano e distância:328°25'42.17" e 0.99; até o vértice Pt2624, de coordenadas N 8613290.77 m e E 530995.24 m; deste, segue confrontando com Área Remanescente, com os seguintes azimute plano e distância:329°24'28.64" e 0.99; até o vértice Pt2625, de coordenadas N 8613291.62 m e E 530994.73 m; deste, segue confrontando com Área Remanescente, com os seguintes azimute plano e distância:330°23'15.11" e 0.99; até o vértice Pt2626, de coordenadas N 8613292.48 m e E 530994.24 m; deste, segue confrontando com Área Remanescente, com os seguintes azimute plano e distância:331°22'1.58" e 0.99; até o vértice Pt2627, de coordenadas N 8613293.35 m e E 530993.77 m; deste, segue confrontando com Área Remanescente, com os seguintes azimute plano e distância:332°20'48.05" e 0.99; até o vértice Pt2628, de coordenadas N 8613294.23 m e E 530993.31 m; deste, segue confrontando com Área Remanescente, com os seguintes azimute plano e distância:333°19'34.52" e 0.99; até o vértice Pt2629, de coordenadas N 8613295.11 m e E 530992.87 m; deste, segue confrontando com Área Remanescente, com os seguintes azimute plano e distância:334°18'20.98" e 0.99; até o vértice Pt2630, de coordenadas N 8613296.00 m e E 530992.44 m; deste, segue confrontando com Área Remanescente, com os seguintes azimute plano e distância:335°17'7.45" e 0.99; até o vértice Pt2631, de coordenadas N 8613296.90 m e E 530992.02 m; deste, segue confrontando com Área Remanescente, com os seguintes azimute plano e distância:336°15'53.92" e 0.99; até o vértice Pt2632, de coordenadas N 8613297.81 m e E 530991.63 m; deste, segue confrontando com Área Remanescente, com os seguintes azimute plano e distância:331°07'42.32" e 0.44; até o vértice Pt2633, de coordenadas N 8613298.19 m e E 530991.41 m; deste, segue confrontando com Área Remanescente, com os seguintes azimute plano e distância:330°08'28.59" e 0.44; até o vértice Pt2634, de coordenadas N 8613298.57 m e E 530991.19 m; deste, segue confrontando com Área Remanescente, com os seguintes azimute plano e distância:329°09'14.86" e 0.44; até o vértice Pt2635, de coordenadas N 8613298.95 m e E 530990.97 m; deste, segue confrontando com Área Remanescente, com os seguintes azimute plano e distância:328°10'1.13" e 0.44; até o vértice Pt2636, de coordenadas N 8613299.32 m e E 530990.74 m; deste, segue confrontando com Área Remanescente, com os seguintes azimute plano e distância:327°10'47.40" e 0.44; até o vértice Pt2637, de coordenadas N 8613299.69 m e E 530990.50 m; deste, segue confrontando com Área Remanescente, com os seguintes azimute plano e distância:326°11'33.67" e 0.44; até o vértice Pt2638, de coordenadas N 8613300.06 m e E 530990.26 m; deste, segue confrontando com Área Remanescente, com os seguintes azimute plano e distância:325°12'19.94" e 0.44; até o vértice Pt2639, de coordenadas N 8613300.42 m e E 530990.01 m; deste, segue confrontando com Área Remanescente, com os seguintes azimute plano e distância:324°13'6.21" e 0.44; até o vértice Pt2640, de coordenadas N 8613300.77 m e E

Rede Ganha Tempo De Serviços Empresariais Ltda.

CNPJ: 13.758.956/0001-07

Vanessa Ferreira Da Silva Muricy - CPF: 019.274.575-13

Praça Purificação | S/N | Centro | Santo Amaro-Ba

www.pmsantoamaro.ba.ipmbrasil.org.br/

Este documento foi assinado digitalmente por SERASA Experian
EC3D2991566A0D2208C65CF1C42A7DE8

Prefeitura Municipal de Santo Amaro



530989.75 m; deste, segue confrontando com Área Remanescente, com os seguintes azimute plano e distância:323°13'52.48" e 0.44; até o vértice Pt2641, de coordenadas N 8613301.12 m e E 530989.49 m; deste, segue confrontando com Área Remanescente, com os seguintes azimute plano e distância:322°14'38.75" e 0.44; até o vértice Pt2642, de coordenadas N 8613301.47 m e E 530989.22 m; deste, segue confrontando com Área Remanescente, com os seguintes azimute plano e distância:321°15'25.02" e 0.44; até o vértice Pt2643, de coordenadas N 8613301.81 m e E 530988.94 m; deste, segue confrontando com Área Remanescente, com os seguintes azimute plano e distância:320°16'11.29" e 0.44; até o vértice Pt2644, de coordenadas N 8613302.15 m e E 530988.66 m; deste, segue confrontando com Área Remanescente, com os seguintes azimute plano e distância:319°16'57.56" e 0.44; até o vértice Pt2645, de coordenadas N 8613302.48 m e E 530988.38 m; deste, segue confrontando com Área Remanescente, com os seguintes azimute plano e distância:318°17'43.83" e 0.44; até o vértice Pt2646, de coordenadas N 8613302.81 m e E 530988.08 m; deste, segue confrontando com Área Remanescente, com os seguintes azimute plano e distância:317°18'30.10" e 0.44; até o vértice Pt2647, de coordenadas N 8613303.13 m e E 530987.79 m; deste, segue confrontando com Área Remanescente, com os seguintes azimute plano e distância:316°19'16.37" e 0.44; até o vértice Pt2648, de coordenadas N 8613303.45 m e E 530987.48 m; deste, segue confrontando com Área Remanescente, com os seguintes azimute plano e distância:315°20'2.64" e 0.44; até o vértice Pt2649, de coordenadas N 8613303.76 m e E 530987.17 m; deste, segue confrontando com Área Remanescente, com os seguintes azimute plano e distância:314°20'48.91" e 0.44; até o vértice Pt2650, de coordenadas N 8613304.07 m e E 530986.86 m; deste, segue confrontando com Área Remanescente, com os seguintes azimute plano e distância:313°21'35.18" e 0.44; até o vértice Pt2651, de coordenadas N 8613304.37 m e E 530986.54 m; deste, segue confrontando com Área Remanescente, com os seguintes azimute plano e distância:312°22'21.45" e 0.44; até o vértice Pt2652, de coordenadas N 8613304.67 m e E 530986.22 m; deste, segue confrontando com Área Remanescente, com os seguintes azimute plano e distância:311°23'7.72" e 0.44; até o vértice Pt2653, de coordenadas N 8613304.96 m e E 530985.89 m; deste, segue confrontando com Área Remanescente, com os seguintes azimute plano e distância:310°23'53.99" e 0.44; até o vértice Pt2654, de coordenadas N 8613305.24 m e E 530985.55 m; deste, segue confrontando com Área Remanescente, com os seguintes azimute plano e distância:309°24'40.26" e 0.44; até o vértice Pt2655, de coordenadas N 8613305.52 m e E 530985.22 m; deste, segue confrontando com Área Remanescente, com os seguintes azimute plano e distância:308°25'26.53" e 0.44; até o vértice Pt2656, de coordenadas N 8613305.79 m e E 530984.87 m; deste, segue confrontando com Área Remanescente, com os seguintes azimute plano e distância:307°26'12.80" e 0.44; até o vértice Pt2657, de coordenadas N 8613306.06 m e E 530984.52 m; deste, segue confrontando com Área Remanescente, com os seguintes azimute plano e distância:306°26'59.07" e 0.44; até o vértice Pt2658, de coordenadas N 8613306.32 m e E 530984.17 m; deste, segue confrontando com Área Remanescente, com os seguintes azimute plano e distância:305°27'45.34" e 0.44; até o vértice Pt2659, de coordenadas N 8613306.57 m e E 530983.81 m; deste, segue confrontando com Área Remanescente, com os seguintes azimute plano e distância:304°28'31.61" e 0.44; até o vértice Pt2660, de coordenadas N 8613306.82 m e E 530983.45 m; deste, segue confrontando com Área Remanescente, com os seguintes azimute plano e distância:303°29'17.88" e 0.44; até o vértice Pt2661, de coordenadas N 8613307.07 m e E 530983.08 m; deste, segue confrontando com Área Remanescente, com os seguintes azimute plano e distância:302°30'4.15" e 0.44; até o vértice Pt2662, de coordenadas N 8613307.30 m e E 530982.71 m; deste, segue confrontando com Área Remanescente, com os seguintes azimute plano e distância:301°30'50.42" e 0.44; até o vértice Pt2663, de coordenadas N 8613307.53 m e E

Rede Ganha Tempo De Serviços Empresariais Ltda.

CNPJ: 13.758.956/0001-07

Vanessa Ferreira Da Silva Muricy - CPF: 019.274.575-13

Praça Purificação | S/N | Centro | Santo Amaro-Ba

www.pmsantoamaro.ba.ipmbrasil.org.br/

Este documento foi assinado digitalmente por SERASA Experian
EC3D2991566A0D2208C65CF1C42A7DE8

Prefeitura Municipal de Santo Amaro



530982.34 m; deste, segue confrontando com Área Remanescente, com os seguintes azimute plano e distância:300°31'36.69" e 0.44; até o vértice Pt2664, de coordenadas N 8613307.75 m e E 530981.96 m; deste, segue confrontando com Área Remanescente, com os seguintes azimute plano e distância:299°32'22.96" e 0.44; até o vértice Pt2665, de coordenadas N 8613307.97 m e E 530981.58 m; deste, segue confrontando com Área Remanescente, com os seguintes azimute plano e distância:298°33'9.23" e 0.44; até o vértice Pt2666, de coordenadas N 8613308.18 m e E 530981.19 m; deste, segue confrontando com Área Remanescente, com os seguintes azimute plano e distância:297°33'55.50" e 0.44; até o vértice Pt2667, de coordenadas N 8613308.38 m e E 530980.81 m; deste, segue confrontando com Área Remanescente, com os seguintes azimute plano e distância:296°34'41.77" e 0.44; até o vértice Pt2668, de coordenadas N 8613308.58 m e E 530980.41 m; deste, segue confrontando com Área Remanescente, com os seguintes azimute plano e distância:295°35'28.04" e 0.44; até o vértice Pt2669, de coordenadas N 8613308.77 m e E 530980.02 m; deste, segue confrontando com Área Remanescente, com os seguintes azimute plano e distância:294°36'14.31" e 0.44; até o vértice Pt2670, de coordenadas N 8613308.95 m e E 530979.62 m; deste, segue confrontando com Área Remanescente, com os seguintes azimute plano e distância:293°37'0.58" e 0.44; até o vértice Pt2671, de coordenadas N 8613309.13 m e E 530979.22 m; deste, segue confrontando com Área Remanescente, com os seguintes azimute plano e distância:292°37'46.85" e 0.44; até o vértice Pt2672, de coordenadas N 8613309.30 m e E 530978.81 m; deste, segue confrontando com Área Remanescente, com os seguintes azimute plano e distância:291°38'33.12" e 0.44; até o vértice Pt2673, de coordenadas N 8613309.46 m e E 530978.40 m; deste, segue confrontando com Área Remanescente, com os seguintes azimute plano e distância:290°39'19.38" e 0.44; até o vértice Pt2674, de coordenadas N 8613309.61 m e E 530977.99 m; deste, segue confrontando com Área Remanescente, com os seguintes azimute plano e distância:289°40'5.66" e 0.44; até o vértice Pt2675, de coordenadas N 8613309.76 m e E 530977.58 m; deste, segue confrontando com Área Remanescente, com os seguintes azimute plano e distância:288°40'51.92" e 0.44; até o vértice Pt2676, de coordenadas N 8613309.90 m e E 530977.16 m; deste, segue confrontando com Área Remanescente, com os seguintes azimute plano e distância:287°41'38.19" e 0.44; até o vértice Pt2677, de coordenadas N 8613310.03 m e E 530976.74 m; deste, segue confrontando com Área Remanescente, com os seguintes azimute plano e distância:286°42'24.46" e 0.44; até o vértice Pt2678, de coordenadas N 8613310.16 m e E 530976.32 m; deste, segue confrontando com Área Remanescente, com os seguintes azimute plano e distância:285°43'10.73" e 0.44; até o vértice Pt2679, de coordenadas N 8613310.28 m e E 530975.90 m; deste, segue confrontando com Área Remanescente, com os seguintes azimute plano e distância:284°43'57.00" e 0.44; até o vértice Pt2680, de coordenadas N 8613310.39 m e E 530975.48 m; deste, segue confrontando com Área Remanescente, com os seguintes azimute plano e distância:283°44'43.27" e 0.44; até o vértice Pt2681, de coordenadas N 8613310.50 m e E 530975.05 m; deste, segue confrontando com Área Remanescente, com os seguintes azimute plano e distância:282°45'29.54" e 0.44; até o vértice Pt2682, de coordenadas N 8613310.59 m e E 530974.62 m; deste, segue confrontando com Área Remanescente, com os seguintes azimute plano e distância:281°46'15.81" e 0.44; até o vértice Pt2683, de coordenadas N 8613310.68 m e E 530974.19 m; deste, segue confrontando com Área Remanescente, com os seguintes azimute plano e distância:280°47'2.08" e 0.44; até o vértice Pt2684, de coordenadas N 8613310.76 m e E 530973.76 m; deste, segue confrontando com Área Remanescente, com os seguintes azimute plano e distância:349°08'22.82" e 288.75; até o vértice Pt2685, de coordenadas N 8613594.34 m e E 530919.36 m; deste, segue confrontando com Área Remanescente, com os seguintes azimute plano e distância:337°33'53.51" e 1.22; até o vértice Pt2686, de coordenadas N 8613595.47 m e E

Rede Ganha Tempo De Serviços Empresariais Ltda.

CNPJ: 13.758.956/0001-07

Vanessa Ferreira Da Silva Muricy - CPF: 019.274.575-13

Praça Purificação | S/N | Centro | Santo Amaro-Ba

www.pmsantoamaro.ba.ipmbrasil.org.br/

Este documento foi assinado digitalmente por SERASA Experian
EC3D2991566A0D2208C65CF1C42A7DE8

Prefeitura Municipal de Santo Amaro



530918.89 m; deste, segue confrontando com Área Remanescente, com os seguintes azimute plano e distância:338°33'49.05" e 1.22; até o vértice Pt2687, de coordenadas N 8613596.60 m e E 530918.45 m; deste, segue confrontando com Área Remanescente, com os seguintes azimute plano e distância:339°33'44.59" e 1.22; até o vértice Pt2688, de coordenadas N 8613597.74 m e E 530918.02 m; deste, segue confrontando com Área Remanescente, com os seguintes azimute plano e distância:340°33'40.12" e 1.22; até o vértice Pt2689, de coordenadas N 8613598.89 m e E 530917.62 m; deste, segue confrontando com Área Remanescente, com os seguintes azimute plano e distância:341°33'35.66" e 1.22; até o vértice Pt2690, de coordenadas N 8613600.04 m e E 530917.23 m; deste, segue confrontando com Área Remanescente, com os seguintes azimute plano e distância:342°33'31.19" e 1.22; até o vértice Pt2691, de coordenadas N 8613601.21 m e E 530916.87 m; deste, segue confrontando com Área Remanescente, com os seguintes azimute plano e distância:343°33'26.73" e 1.22; até o vértice Pt2692, de coordenadas N 8613602.37 m e E 530916.52 m; deste, segue confrontando com Área Remanescente, com os seguintes azimute plano e distância:344°33'22.26" e 1.22; até o vértice Pt2693, de coordenadas N 8613603.55 m e E 530916.20 m; deste, segue confrontando com Área Remanescente, com os seguintes azimute plano e distância:345°33'17.80" e 1.22; até o vértice Pt2694, de coordenadas N 8613604.73 m e E 530915.89 m; deste, segue confrontando com Área Remanescente, com os seguintes azimute plano e distância:346°33'13.33" e 1.22; até o vértice Pt2695, de coordenadas N 8613605.91 m e E 530915.61 m; deste, segue confrontando com Área Remanescente, com os seguintes azimute plano e distância:347°33'8.87" e 1.22; até o vértice Pt2696, de coordenadas N 8613607.10 m e E 530915.35 m; deste, segue confrontando com Área Remanescente, com os seguintes azimute plano e distância:348°33'4.41" e 1.22; até o vértice Pt2697, de coordenadas N 8613608.29 m e E 530915.11 m; deste, segue confrontando com Área Remanescente, com os seguintes azimute plano e distância:349°32'59.94" e 1.22; até o vértice Pt2698, de coordenadas N 8613609.49 m e E 530914.89 m; deste, segue confrontando com Área Remanescente, com os seguintes azimute plano e distância:350°32'55.48" e 1.22; até o vértice Pt2699, de coordenadas N 8613610.69 m e E 530914.69 m; deste, segue confrontando com Área Remanescente, com os seguintes azimute plano e distância:351°32'51.01" e 1.22; até o vértice Pt2700, de coordenadas N 8613611.90 m e E 530914.51 m; deste, segue confrontando com Área Remanescente, com os seguintes azimute plano e distância:352°32'46.55" e 1.22; até o vértice Pt2701, de coordenadas N 8613613.10 m e E 530914.35 m; deste, segue confrontando com Área Remanescente, com os seguintes azimute plano e distância:353°32'42.08" e 1.22; até o vértice Pt2702, de coordenadas N 8613614.31 m e E 530914.21 m; deste, segue confrontando com Área Remanescente, com os seguintes azimute plano e distância:354°32'37.62" e 1.22; até o vértice Pt2703, de coordenadas N 8613615.52 m e E 530914.10 m; deste, segue confrontando com Área Remanescente, com os seguintes azimute plano e distância:355°32'33.15" e 1.22; até o vértice Pt2704, de coordenadas N 8613616.74 m e E 530914.00 m; deste, segue confrontando com Área Remanescente, com os seguintes azimute plano e distância:356°32'28.69" e 1.22; até o vértice Pt2705, de coordenadas N 8613617.95 m e E 530913.93 m; deste, segue confrontando com Área Remanescente, com os seguintes azimute plano e distância:357°32'24.23" e 1.22; até o vértice Pt2706, de coordenadas N 8613619.17 m e E 530913.88 m; deste, segue confrontando com Área Remanescente, com os seguintes azimute plano e distância:358°32'19.76" e 1.22; até o vértice Pt2707, de coordenadas N 8613620.39 m e E 530913.85 m; deste, segue confrontando com Área Remanescente, com os seguintes azimute plano e distância:359°32'15.30" e 1.22; até o vértice Pt2708, de coordenadas N 8613621.61 m e E 530913.84 m; deste, segue confrontando com Área Remanescente, com os seguintes azimute plano e distância:0°32'10.83" e 1.22; até o vértice Pt2709, de coordenadas N 8613622.82 m e E 530913.85

Rede Ganha Tempo De Serviços Empresariais Ltda.

CNPJ: 13.758.956/0001-07

Vanessa Ferreira Da Silva Muricy - CPF: 019.274.575-13

Praça Purificação | S/N | Centro | Santo Amaro-Ba

www.pmsantoamaro.ba.ipmbrasil.org.br/

Este documento foi assinado digitalmente por SERASA Experian
EC3D2991566A0D2208C65CF1C42A7DE8

Prefeitura Municipal de Santo Amaro



m; deste, segue confrontando com Área Remanescente, com os seguintes azimute plano e distância:1°32'6.37" e 1.22; até o vértice Pt2710, de coordenadas N 8613624.04 m e E 530913.88 m; deste, segue confrontando com Área Remanescente, com os seguintes azimute plano e distância:2°32'1.90" e 1.22; até o vértice Pt2711, de coordenadas N 8613625.26 m e E 530913.93 m; deste, segue confrontando com Área Remanescente, com os seguintes azimute plano e distância:3°31'57.44" e 1.22; até o vértice Pt2712, de coordenadas N 8613626.47 m e E 530914.01 m; deste, segue confrontando com Área Remanescente, com os seguintes azimute plano e distância:4°31'52.97" e 1.22; até o vértice Pt2713, de coordenadas N 8613627.69 m e E 530914.10 m; deste, segue confrontando com Área Remanescente, com os seguintes azimute plano e distância:5°31'48.51" e 1.22; até o vértice Pt2714, de coordenadas N 8613628.90 m e E 530914.22 m; deste, segue confrontando com Área Remanescente, com os seguintes azimute plano e distância:6°31'44.05" e 1.22; até o vértice Pt2715, de coordenadas N 8613630.11 m e E 530914.36 m; deste, segue confrontando com Área Remanescente, com os seguintes azimute plano e distância:7°31'39.58" e 1.22; até o vértice Pt2716, de coordenadas N 8613631.31 m e E 530914.52 m; deste, segue confrontando com Área Remanescente, com os seguintes azimute plano e distância:8°31'35.12" e 1.22; até o vértice Pt2717, de coordenadas N 8613632.52 m e E 530914.70 m; deste, segue confrontando com Área Remanescente, com os seguintes azimute plano e distância:9°31'30.65" e 1.22; até o vértice Pt2718, de coordenadas N 8613633.72 m e E 530914.90 m; deste, segue confrontando com Área Remanescente, com os seguintes azimute plano e distância:10°31'26.19" e 1.22; até o vértice Pt2719, de coordenadas N 8613634.92 m e E 530915.12 m; deste, segue confrontando com Área Remanescente, com os seguintes azimute plano e distância:11°31'21.72" e 1.22; até o vértice Pt2720, de coordenadas N 8613636.11 m e E 530915.37 m; deste, segue confrontando com Área Remanescente, com os seguintes azimute plano e distância:12°31'17.26" e 1.22; até o vértice Pt2721, de coordenadas N 8613637.30 m e E 530915.63 m; deste, segue confrontando com Área Remanescente, com os seguintes azimute plano e distância:13°31'12.79" e 1.22; até o vértice Pt2722, de coordenadas N 8613638.48 m e E 530915.92 m; deste, segue confrontando com Área Remanescente, com os seguintes azimute plano e distância:14°31'8.33" e 1.22; até o vértice Pt2723, de coordenadas N 8613639.66 m e E 530916.22 m; deste, segue confrontando com Área Remanescente, com os seguintes azimute plano e distância:15°31'3.87" e 1.22; até o vértice Pt2724, de coordenadas N 8613640.83 m e E 530916.55 m; deste, segue confrontando com Área Remanescente, com os seguintes azimute plano e distância:16°30'59.40" e 1.22; até o vértice Pt2725, de coordenadas N 8613642.00 m e E 530916.89 m; deste, segue confrontando com Área Remanescente, com os seguintes azimute plano e distância:17°30'54.94" e 1.22; até o vértice Pt2726, de coordenadas N 8613643.16 m e E 530917.26 m; deste, segue confrontando com Área Remanescente, com os seguintes azimute plano e distância:18°30'50.47" e 1.22; até o vértice Pt2727, de coordenadas N 8613644.32 m e E 530917.65 m; deste, segue confrontando com Área Remanescente, com os seguintes azimute plano e distância:19°30'46.01" e 1.22; até o vértice Pt2728, de coordenadas N 8613645.46 m e E 530918.05 m; deste, segue confrontando com Área Remanescente, com os seguintes azimute plano e distância:20°30'41.54" e 1.22; até o vértice Pt2729, de coordenadas N 8613646.60 m e E 530918.48 m; deste, segue confrontando com Área Remanescente, com os seguintes azimute plano e distância:21°30'37.08" e 1.22; até o vértice Pt2730, de coordenadas N 8613658.57 m e E 530924.45 m; deste, segue confrontando com Área Remanescente, com os seguintes azimute plano e distância:32°29'47.97" e 1.22; até o vértice Pt2731, de coordenadas N 8613659.60 m e E 530925.10 m; deste, segue confrontando com Área Remanescente, com os seguintes azimute plano e distância:33°29'43.51" e 1.22; até o vértice Pt2732, de coordenadas N 8613660.61 m e E 530925.77

Rede Ganha Tempo De Serviços Empresariais Ltda.

CNPJ: 13.758.956/0001-07

Vanessa Ferreira Da Silva Muricy - CPF: 019.274.575-13

Praça Purificação | S/N | Centro | Santo Amaro-Ba

www.pmsantoamaro.ba.ipmbrasil.org.br/

Este documento foi assinado digitalmente por SERASA Experian
EC3D2991566A0D2208C65CF1C42A7DE8

Prefeitura Municipal de Santo Amaro



m; deste, segue confrontando com Área Remanescente, com os seguintes azimute plano e distância:34°29'39.04" e 1.22; até o vértice Pt2733, de coordenadas N 8613661.62 m e E 530926.46 m; deste, segue confrontando com Área Remanescente, com os seguintes azimute plano e distância:35°29'34.58" e 1.22; até o vértice Pt2734, de coordenadas N 8613662.61 m e E 530927.17 m; deste, segue confrontando com Área Remanescente, com os seguintes azimute plano e distância:36°29'30.11" e 1.22; até o vértice Pt2735, de coordenadas N 8613663.59 m e E 530927.89 m; deste, segue confrontando com Área Remanescente, com os seguintes azimute plano e distância:37°29'25.65" e 1.22; até o vértice Pt2736, de coordenadas N 8613664.55 m e E 530928.64 m; deste, segue confrontando com Área Remanescente, com os seguintes azimute plano e distância:38°29'21.18" e 1.22; até o vértice Pt2737, de coordenadas N 8613665.51 m e E 530929.39 m; deste, segue confrontando com Área Remanescente, com os seguintes azimute plano e distância:39°29'16.72" e 1.22; até o vértice Pt2738, de coordenadas N 8613666.45 m e E 530930.17 m; deste, segue confrontando com Área Remanescente, com os seguintes azimute plano e distância:40°29'12.26" e 1.22; até o vértice Pt2739, de coordenadas N 8613667.37 m e E 530930.96 m; deste, segue confrontando com Área Remanescente, com os seguintes azimute plano e distância:41°29'7.79" e 1.22; até o vértice Pt2740, de coordenadas N 8613668.28 m e E 530931.76 m; deste, segue confrontando com Área Remanescente, com os seguintes azimute plano e distância:42°29'3.33" e 1.22; até o vértice Pt2741, de coordenadas N 8613669.18 m e E 530932.59 m; deste, segue confrontando com Área Remanescente, com os seguintes azimute plano e distância:43°28'58.86" e 1.22; até o vértice Pt2742, de coordenadas N 8613670.07 m e E 530933.42 m; deste, segue confrontando com Área Remanescente, com os seguintes azimute plano e distância:44°28'54.40" e 1.22; até o vértice Pt2743, de coordenadas N 8613670.93 m e E 530934.28 m; deste, segue confrontando com Área Remanescente, com os seguintes azimute plano e distância:45°28'49.93" e 1.22; até o vértice Pt2744, de coordenadas N 8613671.79 m e E 530935.15 m; deste, segue confrontando com Área Remanescente, com os seguintes azimute plano e distância:46°28'45.47" e 1.22; até o vértice Pt2745, de coordenadas N 8613672.63 m e E 530936.03 m; deste, segue confrontando com Área Remanescente, com os seguintes azimute plano e distância:47°28'41.00" e 1.22; até o vértice Pt2746, de coordenadas N 8613673.45 m e E 530936.93 m; deste, segue confrontando com Área Remanescente, com os seguintes azimute plano e distância:48°28'36.54" e 1.22; até o vértice Pt2747, de coordenadas N 8613674.26 m e E 530937.84 m; deste, segue confrontando com Área Remanescente, com os seguintes azimute plano e distância:49°28'32.08" e 1.22; até o vértice Pt2748, de coordenadas N 8613675.05 m e E 530938.76 m; deste, segue confrontando com Área Remanescente, com os seguintes azimute plano e distância:50°28'27.61" e 1.22; até o vértice Pt2749, de coordenadas N 8613675.82 m e E 530939.70 m; deste, segue confrontando com Área Remanescente, com os seguintes azimute plano e distância:51°28'23.15" e 1.22; até o vértice Pt2750, de coordenadas N 8613676.58 m e E 530940.65 m; deste, segue confrontando com Área Remanescente, com os seguintes azimute plano e distância:52°28'18.68" e 1.22; até o vértice Pt2751, de coordenadas N 8613677.32 m e E 530941.62 m; deste, segue confrontando com Área Remanescente, com os seguintes azimute plano e distância:89°17'46.78" e 695.49; até o vértice Pt1, de coordenadas N 8613685.86 m e E 531637.06 m, encerrando esta descrição. Todas as coordenadas aqui descritas estão georreferenciadas ao Sistema Geodésico Brasileiro, a partir da estação RBMC de de coordenadas E m e N m, e encontram-se representadas no sistema UTM, referenciadas ao Meridiano Central -39, tendo como DATUM SIRGAS 2000 .Todos os azimutes e distâncias, área e perímetro foram calculados no plano de projeção UTM.

Rede Ganha Tempo De Serviços Empresariais Ltda.

CNPJ: 13.758.956/0001-07

Vanessa Ferreira Da Silva Muricy - CPF: 019.274.575-13

Praça Purificação | S/N | Centro | Santo Amaro-Ba

www.pmsantoamaro.ba.ipmbrasil.org.br/

Este documento foi assinado digitalmente por SERASA Experian
EC3D2991566A0D2208C65CF1C42A7DE8

Prefeitura Municipal de Santo Amaro



RENEE BUZahr FONTES
BARRETO
NASCIMENTO:78831237500

Assinado de forma digital por
RENEE BUZahr FONTES BARRETO
NASCIMENTO:78831237500
Dados: 2024.07.19 09:10:20 -03'00'

Resp. Téc.:Renée Buzahr Fontes Barreto Nascimento
CREA: 0500186596

Rede Ganha Tempo De Serviços Empresariais Ltda.
CNPJ: 13.758.956/0001-07
Vanessa Ferreira Da Silva Muricy - CPF: 019.274.575-13

Praça Purificação | S/N | Centro | Santo Amaro-Ba

www.pmsantoamaro.ba.ipmbrasil.org.br/

Este documento foi assinado digitalmente por SERASA Experian
EC3D2991566A0D2208C65CF1C42A7DE8

Prefeitura Municipal de Santo Amaro



MEMORIAL DESCRITIVO

Proprietário: Município de Santo Amaro
Lote: 02
Área: 10.108,44 m²
Perímetro: 421,76 m

O **Lote de terreno sob nº 02 da Quadra 01**, localizado no município de Santo Amaro - BA, na quadra formada pela **Avenida Botafogo, Área Remanescente, Rio Subaé e Rua Norberto Veloso** localizado na esquina da Rua Norberto Veloso com a Rua Norberto Veloso, de formato irregular, abrangendo uma área de **10.108,44 m²** (dez mil, cento e oito metros quadrados e quarenta e quatro décimos quadrados) e um perímetro de **421,76 m**.

Para quem de dentro do lote 02 olha para a Rua Norberto Veloso inicia-se a descrição no vértice 1 na coordenada (EX: **531.653,5661** NY: **8.613.032,7471**), no ângulo interno de **84°41'40"** com uma distância de **27,76 m** de frente até o vértice 2 de coordenada (EX: **531.667,5108** NY: **8.613.056,7505**), confrontando com **Rua Norberto Veloso**, daí deflete à direita no ângulo interno de **179°37'37"** com uma distância de **66,73 m** do lado direito até o vértice 3 de coordenada (EX: **531.701,4081** NY: **8.613.114,2334**), confrontando com **Rua Norberto Veloso**, daí deflete à esquerda no ângulo interno de **279°21'58"** com uma distância de **1,25 m** do lado direito até o vértice 4 de coordenada (EX: **531.700,2457** NY: **8.613.114,6833**), confrontando com **Rua Norberto Veloso**, daí deflete à direita no ângulo interno de **85°27'28"** com uma distância de **8,66 m** do lado direito até o vértice 5 de coordenada (EX: **531.704,0022** NY: **8.613.122,4874**), confrontando com **Lote 05**, daí deflete à direita no ângulo interno de **73°34'38"** com uma distância de **4,84 m** ao fundo até o vértice 6 de coordenada (EX: **531.707,5905** NY: **8.613.119,2420**), confrontando com **Lote 03**, daí deflete à esquerda no ângulo interno de **180°00'01"** com uma distância de **117,70 m** ao fundo até o vértice 7 de coordenada (EX: **531.794,8881** NY: **8.613.040,2893**), confrontando com **Avenida Botafogo**, daí deflete à direita no ângulo interno de **91°16'44"** com uma distância de **28,78 m** do lado esquerdo até o vértice 8 de coordenada (EX: **531.776,0672** NY: **8.613.018,5216**), confrontando com **Lote 01**, daí deflete à direita no ângulo interno de **180°00'00"** com uma distância de **55,44 m** do lado esquerdo até o vértice 9 de coordenada (EX: **531.739,8050** NY: **8.612.976,5819**), confrontando com **Área Remanescente**, daí deflete à direita no ângulo interno de **89°36'59"** com uma distância de **15,86 m** do lado esquerdo até o vértice 10 de coordenada (EX: **531.727,8769** NY: **8.612.987,0357**), confrontando com **Rio Subaé**, daí deflete à esquerda no ângulo interno de **196°48'26"** com uma distância de **10,09 m** do lado esquerdo até o vértice 11 de coordenada (EX: **531.718,6942** NY: **8.612.991,2057**), confrontando com **Rio Subaé**, daí deflete à direita no ângulo interno de **162°56'14"** com uma distância de **15,65 m** do lado esquerdo até o vértice 12 de coordenada (EX: **531.706,9675** NY: **8.613.001,5758**), confrontando com **Rio Subaé**, daí deflete à esquerda no ângulo interno de **265°57'43"** com uma distância de **1,45 m** do lado esquerdo até o vértice 13 de coordenada (EX: **531.705,9360** NY: **8.613.000,5629**), confrontando com **Rio Subaé**, daí deflete à direita no ângulo interno de **95°36'31"** com uma distância de **5,14 m** do lado esquerdo até o vértice 14 de coordenada (EX: **531.701,9928** NY: **8.613.003,8618**), confrontando com **Rio Subaé**, daí deflete à esquerda no ângulo interno de **264°44'39"** com uma distância de **1,08 m** do lado esquerdo até o vértice 15 de coordenada (EX: **531.701,2245** NY: **8.613.003,0982**), confrontando com **Rio Subaé**, daí deflete à direita no ângulo interno de **93°13'05"** com uma distância de **9,27 m** do lado esquerdo até o vértice 16 de coordenada (EX: **531.694,3322** NY: **8.613.009,2940**), confrontando com **Rio Subaé**, daí deflete à direita no ângulo interno de **86°47'36"** com uma distância de **0,94 m** do lado esquerdo até o vértice 17 de coordenada (EX: **531.694,9961** NY: **8.613.009,9542**), confrontando com **Rio Subaé**, daí deflete à esquerda no ângulo interno de **272°39'00"** com uma distância de **23,10 m** do lado esquerdo até o vértice 18 de coordenada (EX: **531.677,9706** NY: **8.613.025,5609**), confrontando com **Rio Subaé**, daí deflete à esquerda no ângulo interno de **272°31'39"** com uma distância de **3,87 m** do lado esquerdo até o vértice 19 de coordenada (EX:

Rede Ganha Tempo De Serviços Empresariais Ltda.

CNPJ: 13.758.956/0001-07

Vanessa Ferreira Da Silva Muricy - CPF: 019.274.575-13

Praça Purificação | S/N | Centro | Santo Amaro-Ba

www.pmsantoamaro.ba.ipmbrasil.org.br/

Este documento foi assinado digitalmente por SERASA Experian
EC3D2991566A0D2208C65CF1C42A7DE8

Prefeitura Municipal de Santo Amaro



531.675,4848 NY: **8.613.022,5967**), confrontando com **Rio Subaé**, daí deflete à direita no ângulo interno de **105°08'03"** com uma distância de **24,15 m** do lado esquerdo até o vértice **1** de coordenada (EX: **531.653,5661** NY: **8.613.032,7471**), confrontando com **Rio Subaé**.

Santo Amaro - BA, Terça-feira, 4 de Junho de 2024

RENEE BUZahr FONTES BARRETO Assinado de forma digital por RENEZ BUZahr
NASCIMENTO:78831237500 FONTES BARRETO NASCIMENTO:78831237500
Dados: 2024.07.17 13:11:49 -03'00'

Resp. Téc.:Renée Buzahr Fontes Barreto Nascimento
CREA: 0500186596

Rede Ganha Tempo De Serviços Empresariais Ltda.
CNPJ: 13.758.956/0001-07

Vanessa Ferreira Da Silva Muricy - CPF: 019.274.575-13

Praça Purificação | S/N | Centro | Santo Amaro-Ba

www.pmsantoamaro.ba.ipmbrasil.org.br/

Este documento foi assinado digitalmente por SERASA Experian
EC3D2991566A0D2208C65CF1C42A7DE8

Prefeitura Municipal de Santo Amaro



MEMORIAL DESCRITIVO

Proprietário: Município de Santo Amaro
Lote: 04
Área: 12,80 m²
Perímetro: 14,39 m

O **Lote de terreno sob nº 04 da Quadra 01**, localizado no município de Santo Amaro - BA, na quadra formada pela **Avenida Botafogo, Área Remanescente, Rio Subaé e Rua Norberto Veloso** de formato irregular, abrangendo uma área de **12,80 m²** (doze metros quadrados e oitenta decímetros quadrados) e um perímetro de **14,39 m**.

Para quem de dentro do lote 04 olha para a Avenida Botafogo inicia-se a descrição no vértice **1** na coordenada (EX: **531.705,4446** NY: **8.613.132,6751**), no ângulo interno de **89°39'09"** com uma distância de **3,87 m** de frente até o vértice **2** de coordenada (EX: **531.708,6450** NY: **8.613.130,5071**), confrontando com **Avenida Botafogo**, daí deflete à direita no ângulo interno de **93°04'14"** com uma distância de **3,16 m** do lado direito até o vértice **3** de coordenada (EX: **531.707,0164** NY: **8.613.127,8012**), confrontando com **Lote 03**, daí deflete à direita no ângulo interno de **89°35'57"** com uma distância de **4,02 m** ao fundo até o vértice **4** de coordenada (EX: **531.703,5876** NY: **8.613.129,8977**), confrontando com **Lote 05**, daí deflete à direita no ângulo interno de **87°40'40"** com uma distância de **3,34 m** do lado esquerdo até o vértice **1** de coordenada (EX: **531.705,4446** NY: **8.613.132,6751**), confrontando com **Lote 07**.

Santo Amaro - BA, Terça-feira, 4 de Junho de 2024.

RENEE BUZAGR FONTES
BARRETO
NASCIMENTO:78831237500

Assinado de forma digital por RENEE
BUZAGR FONTES BARRETO
NASCIMENTO:78831237500
Dados: 2024.07.17 13:12:31 -03'00'

Resp. Téc.:Renée Buzahr Fontes Barreto Nascimento
CREA: 0500186596

Rede Ganha Tempo De Serviços Empresariais Ltda.
CNPJ: 13.758.956/0001-07
Vanessa Ferreira Da Silva Muricy - CPF: 019.274.575-13

Praça Purificação | S/N | Centro | Santo Amaro-Ba

www.pmsantoamaro.ba.ipmbrasil.org.br/

Este documento foi assinado digitalmente por SERASA Experian
EC3D2991566A0D2208C65CF1C42A7DE8

Prefeitura Municipal de Santo Amaro



MEMORIAL DESCRITIVO

Proprietário: Município de Santo Amaro
Lote: 05
Área: 60,30 m²
Perímetro: 38,23 m

O **Lote de terreno sob nº 05 da Quadra 01**, localizado no município de Santo Amaro - BA, na quadra formada pela **Avenida Botafogo, Área Remanescente, Rio Subaé e Rua Norberto Veloso** de formato irregular, abrangendo uma área de **60,30 m²** (sessenta metros quadrados e trinta decímetros quadrados) e um perímetro de **38,23 m**.

Para quem de dentro do lote 05 olha para a Rua Norberto Veloso inicia-se a descrição no vértice **1** na coordenada (EX: **531.700,2457** NY: **8.613.114,6833**), no ângulo interno de **89°36'37"** com uma distância de **4,29 m** de frente até o vértice **2** de coordenada (EX: **531.696,3886** NY: **8.613.116,5724**), confrontando com **Rua Norberto Veloso**, daí deflete à direita no ângulo interno de **87°42'49"** com uma distância de **15,15 m** do lado direito até o vértice **3** de coordenada (EX: **531.703,5876** NY: **8.613.129,8977**), confrontando com **Lote 06**, daí deflete à direita no ângulo interno de **86°56'08"** com uma distância de **4,02 m** ao fundo até o vértice **4** de coordenada (EX: **531.707,0164** NY: **8.613.127,8012**), confrontando com **Lote 04**, daí deflete à direita no ângulo interno de **91°52'52"** com uma distância de **6,11 m** do lado esquerdo até o vértice **5** de coordenada (EX: **531.704,0022** NY: **8.613.122,4874**), confrontando com **Lote 03**, daí deflete à esquerda no ângulo interno de **183°51'34"** com uma distância de **8,66 m** do lado esquerdo até o vértice **1** de coordenada (EX: **531.700,2457** NY: **8.613.114,6833**), confrontando com **Lote 02**.

Santo Amaro - BA, Terça-feira, 4 de Junho de 2024.

RENEE BUZAGR FONTES
BARRETO
NASCIMENTO:78831237500

Assinado de forma digital por RENE
BUZAGR FONTES BARRETO
NASCIMENTO:78831237500
Dados: 2024.07.17 13:10:13 -03'00'

Resp. Téc.:Renée Buzahr Fontes Barreto Nascimento
CREA: 0500186596

Rede Ganha Tempo De Serviços Empresariais Ltda.

CNPJ: 13.758.956/0001-07

Vanessa Ferreira Da Silva Muricy - CPF: 019.274.575-13

Praça Purificação | S/N | Centro | Santo Amaro-Ba

www.pmsantoamaro.ba.ipmbrasil.org.br/

Este documento foi assinado digitalmente por SERASA Experian
EC3D2991566A0D2208C65CF1C42A7DE8

Prefeitura Municipal de Santo Amaro



MEMORIAL DESCRITIVO

Proprietário: Município de Santo Amaro
Lote: 06
Área: 59,31 m²
Perímetro: 38,41 m

O **Lote de terreno sob nº 06 da Quadra 01**, localizado no município de Santo Amaro - BA, na quadra formada pela **Avenida Botafogo, Área Remanescente, Rio Subaé e Rua Norberto Veloso** de formato irregular, abrangendo uma área de **59,31 m²** (cinquenta e nove metros quadrados e trinta e um decímetros quadrados) e um perímetro de **38,41 m**.

Para quem de dentro do lote 06 olha para a Rua Norberto Veloso inicia-se a descrição no vértice **1** na coordenada (EX: **531.696,3886** NY: **8.613.116,5724**), no ângulo interno de **93°36'06"** com uma distância de **3,82 m** de frente até o vértice **2** de coordenada (EX: **531.692,9234** NY: **8.613.118,1720**), confrontando com **Rua Norberto Veloso**, daí deflete à direita no ângulo interno de **86°50'27"** com uma distância de **15,51 m** do lado direito até o vértice **3** de coordenada (EX: **531.700,1908** NY: **8.613.131,8761**), confrontando com **Lote 08**, daí deflete à direita no ângulo interno de **87°43'13"** com uma distância de **3,93 m** ao fundo até o vértice **4** de coordenada (EX: **531.703,5876** NY: **8.613.129,8977**), confrontando com **Lote 07**, daí deflete à direita no ângulo interno de **91°50'14"** com uma distância de **15,15 m** do lado esquerdo até o vértice **1** de coordenada (EX: **531.696,3886** NY: **8.613.116,5724**), confrontando com **Lote 05**.

Santo Amaro - BA, Terça-feira, 4 de Junho de 2024.

RENEE BUZahr FONTES
BARRETO
NASCIMENTO:78831237500

Assinado de forma digital por RENE
BUZahr FONTES BARRETO
NASCIMENTO:78831237500
Dados: 2024.07.17 13:09:58 -03'00'

Resp. Téc.:Renée Buzahr Fontes Barreto Nascimento
CREA: 0500186596

Rede Ganha Tempo De Serviços Empresariais Ltda.
CNPJ: 13.758.956/0001-07
Vanessa Ferreira Da Silva Muricy - CPF: 019.274.575-13

Praça Purificação | S/N | Centro | Santo Amaro-Ba

www.pmsantoamaro.ba.ipmbrasil.org.br/

Este documento foi assinado digitalmente por SERASA Experian
EC3D2991566A0D2208C65CF1C42A7DE8

Prefeitura Municipal de Santo Amaro



MEMORIAL DESCRITIVO

Proprietário: Município de Santo Amaro
Lote: 07
Área: 15,58 m²
Perímetro: 15,79 m

O **Lote de terreno sob nº 07 da Quadra 01**, localizado no município de Santo Amaro - BA, na quadra formada pela **Avenida Botafogo, Área Remanescente, Rio Subaé e Rua Norberto Veloso** localizada na esquina da Avenida Botafogo com a Avenida Botafogo, de formato irregular, abrangendo uma área de **15,58 m²** (quinze metros quadrados e cinquenta e oito décimos quadrados) e um perímetro de **15,79 m**.

Para quem de dentro do lote 07 olha para a Avenida Botafogo inicia-se a descrição no vértice **1** na coordenada (EX: **531.702,4096** NY: **8.613.135,2452**), no ângulo interno de **90°53'00"** com uma distância de **3,95 m** de frente até o vértice **2** de coordenada (EX: **531.705,7437** NY: **8.613.133,1225**), confrontando com **Avenida Botafogo**, daí deflete à direita no ângulo interno de **88°42'54"** com uma distância de **0,54 m** do lado direito até o vértice **3** de coordenada (EX: **531.705,4446** NY: **8.613.132,6751**), confrontando com **Avenida Botafogo**, daí deflete à esquerda no ângulo interno de **180°00'09"** com uma distância de **3,34 m** do lado direito até o vértice **4** de coordenada (EX: **531.703,5876** NY: **8.613.129,8977**), confrontando com **Lote 04**, daí deflete à direita no ângulo interno de **93°32'58"** com uma distância de **3,93 m** ao fundo até o vértice **5** de coordenada (EX: **531.700,1908** NY: **8.613.131,8761**), confrontando com **Lote 06**, daí deflete à direita no ângulo interno de **86°51'00"** com uma distância de **4,03 m** do lado esquerdo até o vértice **1** de coordenada (EX: **531.702,4096** NY: **8.613.135,2452**), confrontando com **Lote 08**.

Santo Amaro - BA, Terça-feira, 4 de Junho de 2024.

RENEE BUZAGR FONTES BARRETO
NASCIMENTO:78831237500

Assinado de forma digital por RENE E BUZAGR
FONTES BARRETO
NASCIMENTO:78831237500
Dados: 2024.07.17 13:09:27 -03'00'

Resp. Téc.:Renée Buzahr Fontes Barreto Nascimento
CREA: 0500186596

Rede Ganha Tempo De Serviços Empresariais Ltda.

CNPJ: 13.758.956/0001-07

Vanessa Ferreira Da Silva Muricy - CPF: 019.274.575-13

Praça Purificação | S/N | Centro | Santo Amaro-Ba

www.pmsantoamaro.ba.ipmbrasil.org.br/

Este documento foi assinado digitalmente por SERASA Experian
EC3D2991566A0D2208C65CF1C42A7DE8

Prefeitura Municipal de Santo Amaro



MEMORIAL DESCRITIVO

Proprietário: Município de Santo Amaro
Lote: 08
Área: 87,28 m²
Perímetro: 48,61 m

O **Lote de terreno sob nº 08 da Quadra 01**, localizado no município de Santo Amaro - BA, na quadra formada pela **Avenida Botafogo, Área Remanescente, Rio Subaé e Rua Norberto Veloso** de formato irregular, abrangendo uma área de **87,28 m²** (oitenta e sete metros quadrados e vinte e oito décimos quadrados) e um perímetro de **48,61 m**.

Para quem de dentro do lote 08 olha para a Avenida Botafogo inicia-se a descrição no vértice **1** na coordenada (EX: **531.698,7577** NY: **8.613.137,3816**), no ângulo interno de **90°44'44"** com uma distância de **4,23 m** de frente até o vértice **2** de coordenada (EX: **531.702,4096** NY: **8.613.135,2452**), confrontando com **Avenida Botafogo**, daí deflete à direita no ângulo interno de **86°57'40"** com uma distância de **4,03 m** do lado direito até o vértice **3** de coordenada (EX: **531.700,1908** NY: **8.613.131,8761**), confrontando com **Lote 07**, daí deflete à esquerda no ângulo interno de **185°25'47"** com uma distância de **15,51 m** do lado direito até o vértice **4** de coordenada (EX: **531.692,9234** NY: **8.613.118,1720**), confrontando com **Lote 06**, daí deflete à direita no ângulo interno de **91°56'29"** com uma distância de **4,94 m** ao fundo até o vértice **5** de coordenada (EX: **531.688,4857** NY: **8.613.120,3360**), confrontando com **Rua Norberto Veloso**, daí deflete à direita no ângulo interno de **84°55'20"** com uma distância de **11,06 m** do lado esquerdo até o vértice **6** de coordenada (EX: **531.694,1930** NY: **8.613.129,8068**), confrontando com **Lote 09**, daí deflete à esquerda no ângulo interno de **180°00'01"** com uma distância de **8,84 m** do lado esquerdo até o vértice **1** de coordenada (EX: **531.698,7577** NY: **8.613.137,3816**), confrontando com **Lote 10**.

Santo Amaro - BA, Terça-feira, 4 de Junho de 2024.

RENEE BUZahr FONTES BARRETO Assinado de forma digital por RENE E BUZahr
NASCIMENTO:78831237500 FONTES BARRETO NASCIMENTO:78831237500
Dados: 2024.07.17 13:09:42 -03'00'

Resp. Téc.:Renée Buzahr Fontes Barreto Nascimento
CREA: 0500186596

Rede Ganha Tempo De Serviços Empresariais Ltda.

CNPJ: 13.758.956/0001-07

Vanessa Ferreira Da Silva Muricy - CPF: 019.274.575-13

Praça Purificação | S/N | Centro | Santo Amaro-Ba

www.pmsantoamaro.ba.ipmbrasil.org.br/

Este documento foi assinado digitalmente por SERASA Experian
EC3D2991566A0D2208C65CF1C42A7DE8

Prefeitura Municipal de Santo Amaro



MEMORIAL DESCRITIVO

Proprietário: Município de Santo Amaro
Lote: 09
Área: 34,52 m²
Perímetro: 28,46 m

O **Lote de terreno sob nº 09 da Quadra 01**, localizado no município de Santo Amaro - BA, na quadra formada pela **Avenida Botafogo, Área Remanescente, Rio Subaé e Rua Norberto Veloso** de formato irregular, abrangendo uma área de **34,52 m²** (trinta e quatro metros quadrados e cinquenta e dois decímetros quadrados) e um perímetro de **28,46 m**.

Para quem de dentro do lote 09 olha para a Rua Norberto Veloso inicia-se a descrição no vértice **1** na coordenada (EX: **531.688,4857** NY: **8.613.120,3360**), no ângulo interno de **97°05'50"** com uma distância de **2,83 m** de frente até o vértice **2** de coordenada (EX: **531.685,8984** NY: **8.613.121,4867**), confrontando com **Rua Norberto Veloso**, daí deflete à direita no ângulo interno de **85°53'24"** com uma distância de **11,17 m** do lado direito até o vértice **3** de coordenada (EX: **531.691,1551** NY: **8.613.131,3371**), confrontando com **Lote 11**, daí deflete à direita no ângulo interno de **91°21'04"** com uma distância de **3,40 m** ao fundo até o vértice **4** de coordenada (EX: **531.694,1930** NY: **8.613.129,8068**), confrontando com **Lote 10**, daí deflete à direita no ângulo interno de **85°39'43"** com uma distância de **11,06 m** do lado esquerdo até o vértice **1** de coordenada (EX: **531.688,4857** NY: **8.613.120,3360**), confrontando com **Lote 08**.

Santo Amaro - BA, Terça-feira, 4 de Junho de 2024.

RENEE BUZHR FONTES
BARRETO
NASCIMENTO:78831237500

Assinado de forma digital por RENE
BUZHR FONTES BARRETO
NASCIMENTO:78831237500
Dados: 2024.07.17 13:09:07 -03'00'

Resp. Téc.:Renée Buzahr Fontes Barreto Nascimento
CREA: 0500186596

Rede Ganha Tempo De Serviços Empresariais Ltda.

CNPJ: 13.758.956/0001-07

Vanessa Ferreira Da Silva Muricy - CPF: 019.274.575-13

Praça Purificação | S/N | Centro | Santo Amaro-Ba

www.pmsantoamaro.ba.ipmbrasil.org.br/

Este documento foi assinado digitalmente por SERASA Experian
EC3D2991566A0D2208C65CF1C42A7DE8

Prefeitura Municipal de Santo Amaro



MEMORIAL DESCRITIVO

Proprietário: Município de Santo Amaro
Lote: 10
Área: 30,24 m²
Perímetro: 24,58 m

O **Lote de terreno sob nº 10 da Quadra 01**, localizado no município de Santo Amaro - BA, na quadra formada pela **Avenida Botafogo, Área Remanescente, Rio Subaé e Rua Norberto Veloso** de formato irregular, abrangendo uma área de **30,24 m²** (trinta metros quadrados e vinte e quatro decímetros quadrados) e um perímetro de **24,58 m**.

Para quem de dentro do lote 10 olha para a Avenida Botafogo inicia-se a descrição no vértice **1** na coordenada (EX: **531.695,7294** NY: **8.613.138,9829**), no ângulo interno de **93°01'18"** com uma distância de **3,43 m** de frente até o vértice **2** de coordenada (EX: **531.698,7577** NY: **8.613.137,3816**), confrontando com **Avenida Botafogo**, daí deflete à direita no ângulo interno de **86°47'42"** com uma distância de **8,84 m** do lado direito até o vértice **3** de coordenada (EX: **531.694,1930** NY: **8.613.129,8068**), confrontando com **Lote 08**, daí deflete à direita no ângulo interno de **94°20'17"** com uma distância de **3,40 m** ao fundo até o vértice **4** de coordenada (EX: **531.691,1551** NY: **8.613.131,3371**), confrontando com **Lote 09**, daí deflete à direita no ângulo interno de **85°50'43"** com uma distância de **8,91 m** do lado esquerdo até o vértice **1** de coordenada (EX: **531.695,7294** NY: **8.613.138,9829**), confrontando com **Lote 11**.

Santo Amaro - BA, Terça-feira, 4 de Junho de 2024.

RENEE BUZAGR FONTES BARRETO
NASCIMENTO: 78831237500

Assinado de forma digital por RENE BUZAGR
FONTES BARRETO
NASCIMENTO: 78831237500
Dados: 2024.07.17 13:08:19 -03'00'

Resp. Téc.: **Renée Buzahr Fontes Barreto Nascimento**
CREA: 0500186596

Rede Ganha Tempo De Serviços Empresariais Ltda.

CNPJ: 13.758.956/0001-07

Vanessa Ferreira Da Silva Muricy - CPF: 019.274.575-13

Praça Purificação | S/N | Centro | Santo Amaro-Ba

www.pmsantoamaro.ba.ipmbrasil.org.br/

Este documento foi assinado digitalmente por SERASA Experian
EC3D2991566A0D2208C65CF1C42A7DE8

Prefeitura Municipal de Santo Amaro



MEMORIAL DESCRITIVO

Proprietário: Município de Santo Amaro
Lote: 11
Área: 78,20 m²
Perímetro: 48,52 m

O **Lote de terreno sob nº 11 da Quadra 01**, localizado no município de Santo Amaro - BA, na quadra formada pela **Avenida Botafogo, Área Remanescente, Rio Subaé e Rua Norberto Veloso** de formato irregular, abrangendo uma área de **78,20 m²** (setenta e oito metros quadrados e vinte decímetros quadrados) e um perímetro de **48,52 m**.

Para quem de dentro do lote 11 olha para a Avenida Botafogo inicia-se a descrição no vértice **1** na coordenada (EX: **531.691,6329** NY: **8.613.141,0323**), no ângulo interno de **89°22'33"** com uma distância de **4,58 m** de frente até o vértice **2** de coordenada (EX: **531.695,7294** NY: **8.613.138,9829**), confrontando com **Avenida Botafogo**, daí deflete à direita no ângulo interno de **85°41'10"** com uma distância de **8,91 m** do lado direito até o vértice **3** de coordenada (EX: **531.691,1551** NY: **8.613.131,3371**), confrontando com **Lote 10**, daí deflete à esquerda no ângulo interno de **182°48'14"** com uma distância de **11,17 m** do lado direito até o vértice **4** de coordenada (EX: **531.685,8984** NY: **8.613.121,4867**), confrontando com **Lote 09**, daí deflete à direita no ângulo interno de **98°05'22"** com uma distância de **3,42 m** ao fundo até o vértice **5** de coordenada (EX: **531.682,6884** NY: **8.613.122,6549**), confrontando com **Rua Norberto Veloso**, daí deflete à direita no ângulo interno de **84°02'41"** com uma distância de **20,44 m** do lado esquerdo até o vértice **1** de coordenada (EX: **531.691,6329** NY: **8.613.141,0323**), confrontando com **Lote 12**.

Santo Amaro - BA, Terça-feira, 4 de Junho de 2024.

RENEE BUZAGR FONTES BARRETO Assinado de forma digital por RENE BUZAGR
NASCIMENTO:78831237500 FONTES BARRETO NASCIMENTO:78831237500
Dados: 2024.07.17 13:15:02 -03'00'

Resp. Téc.: Renée Buzahr Fontes Barreto Nascimento
CREA: 0500186596

Rede Ganha Tempo De Serviços Empresariais Ltda.
CNPJ: 13.758.956/0001-07
Vanessa Ferreira Da Silva Muricy - CPF: 019.274.575-13

Praça Purificação | S/N | Centro | Santo Amaro-Ba

www.pmsantoamaro.ba.ipmbrasil.org.br/

Este documento foi assinado digitalmente por SERASA Experian
EC3D2991566A0D2208C65CF1C42A7DE8

Prefeitura Municipal de Santo Amaro



MEMORIAL DESCRITIVO

Proprietário: Município de Santo Amaro
Lote: 12
Área: 79,59 m²
Perímetro: 49,35 m

O **Lote de terreno sob nº 12 da Quadra 01**, localizado no município de Santo Amaro - BA, na quadra formada pela **Avenida Botafogo, Área Remanescente, Rio Subaé e Rua Norberto Veloso** de formato irregular, abrangendo uma área de **79,59 m²** (setenta e nove metros quadrados e cinquenta e nove decímetros quadrados) e um perímetro de **49,35 m**.

Para quem de dentro do lote 12 olha para a Avenida Botafogo inicia-se a descrição no vértice **1** na coordenada (EX: **531.688,1453** NY: **8.613.143,1468**), no ângulo interno de **83°25'19"** com uma distância de **4,08 m** de frente até o vértice **2** de coordenada (EX: **531.691,6329** NY: **8.613.141,0323**), confrontando com **Avenida Botafogo**, daí deflete à direita no ângulo interno de **95°16'33"** com uma distância de **20,44 m** do lado direito até o vértice **3** de coordenada (EX: **531.682,6884** NY: **8.613.122,6549**), confrontando com **Lote 11**, daí deflete à direita no ângulo interno de **96°36'05"** com uma distância de **3,60 m** ao fundo até o vértice **4** de coordenada (EX: **531.679,2893** NY: **8.613.123,8486**), confrontando com **Rua Norberto Veloso**, daí deflete à direita no ângulo interno de **84°42'03"** com uma distância de **21,23 m** do lado esquerdo até o vértice **1** de coordenada (EX: **531.688,1453** NY: **8.613.143,1468**), confrontando com **Lote 13**.

Santo Amaro - BA, Terça-feira, 4 de Junho de 2024.

RENEE BUZHR FONTES
BARRETO
NASCIMENTO:78831237500

Assinado de forma digital por RENE
BUZHR FONTES BARRETO
NASCIMENTO:78831237500
Dados: 2024.07.17 13:11:31 -03'00'

Resp. Téc.:Renée Buzahr Fontes Barreto Nascimento
CREA: 0500186596

Rede Ganha Tempo De Serviços Empresariais Ltda.

CNPJ: 13.758.956/0001-07

Vanessa Ferreira Da Silva Muricy - CPF: 019.274.575-13

Praça Purificação | S/N | Centro | Santo Amaro-Ba

www.pmsantoamaro.ba.ipmbrasil.org.br/

Este documento foi assinado digitalmente por SERASA Experian
EC3D2991566A0D2208C65CF1C42A7DE8

Prefeitura Municipal de Santo Amaro



MEMORIAL DESCRITIVO

Proprietário: Município de Santo Amaro
Lote: 13
Área: 151,27 m²
Perímetro: 57,33 m

O **Lote de terreno sob nº 13 da Quadra 01**, localizado no município de Santo Amaro - BA, na quadra formada pela **Avenida Botafogo, Área Remanescente, Rio Subaé e Rua Norberto Veloso** de formato irregular, abrangendo uma área de **151,27 m²** (cento e cinquenta e um metros quadrados e vinte e sete decímetros quadrados) e um perímetro de **57,33 m**.

Para quem de dentro do lote 13 olha para a Rua Norberto Veloso inicia-se a descrição no vértice 1 na coordenada (EX: **531.679,2893** NY: **8.613.123,8486**), no ângulo interno de **93°45'32"** com uma distância de **6,16 m** de frente até o vértice 2 de coordenada (EX: **531.673,5301** NY: **8.613.126,0469**), confrontando com **Rua Norberto Veloso**, daí deflete à direita no ângulo interno de **90°36'30"** com uma distância de **22,10 m** do lado direito até o vértice 3 de coordenada (EX: **531.681,1899** NY: **8.613.146,7726**), confrontando com **Lote 14**, daí deflete à direita no ângulo interno de **82°45'01"** com uma distância de **7,84 m** ao fundo até o vértice 4 de coordenada (EX: **531.688,1453** NY: **8.613.143,1468**), confrontando com **Avenida Botafogo**, daí deflete à direita no ângulo interno de **92°52'57"** com uma distância de **21,23 m** do lado esquerdo até o vértice 1 de coordenada (EX: **531.679,2893** NY: **8.613.123,8486**), confrontando com **Lote 12**.

Santo Amaro - BA, Terça-feira, 4 de Junho de 2024.

RENEE BUZAGR FONTES BARRETO
NASCIMENTO:78831237500

Assinado de forma digital por RENE
BUZAGR FONTES BARRETO
NASCIMENTO:78831237500
Dados: 2024.07.17 13:11:11 -03'00'

Resp. Téc.: **Renée Buzahr Fontes Barreto Nascimento**
CREA: 0500186596

Rede Ganha Tempo De Serviços Empresariais Ltda.

CNPJ: 13.758.956/0001-07

Vanessa Ferreira Da Silva Muricy - CPF: 019.274.575-13

Praça Purificação | S/N | Centro | Santo Amaro-Ba

www.pmsantoamaro.ba.ipmbrasil.org.br/

Este documento foi assinado digitalmente por SERASA Experian
EC3D2991566A0D2208C65CF1C42A7DE8

Prefeitura Municipal de Santo Amaro



MEMORIAL DESCRITIVO

Proprietário: Município de Santo Amaro

Lote: 14

Área: 99,41 m²

Perímetro: 54,65 m

O **Lote de terreno sob nº 14 da Quadra 01**, localizado no município de Santo Amaro - BA, na quadra formada pela **Avenida Botafogo, Área Remanescente, Rio Subaé e Rua Norberto Veloso** localizada na esquina da Rua Norberto Veloso com a Avenida Botafogo, de formato irregular, abrangendo uma área de **99,41 m²** (noventa e nove metros quadrados e quarenta e um decímetros quadrados) e um perímetro de **54,65 m**.

Para quem de dentro do lote 14 olha para a Rua Norberto Veloso inicia-se a descrição no vértice **1** na coordenada (EX: **531.673,5301** NY: **8.613.126,0469**), no ângulo interno de **91°11'49"** com uma distância de **4,48 m** de frente até o vértice **2** de coordenada (EX: **531.669,2959** NY: **8.613.127,5120**), confrontando com **Rua Norberto Veloso**, daí deflete à direita no ângulo interno de **88°02'05"** com uma distância de **23,34 m** do lado direito até o vértice **3** de coordenada (EX: **531.677,6815** NY: **8.613.149,2986**), confrontando com **Lote 15**, daí deflete à direita no ângulo interno de **82°20'45"** com uma distância de **4,19 m** ao fundo até o vértice **4** de coordenada (EX: **531.681,3585** NY: **8.613.147,2850**), confrontando com **Avenida Botafogo**, daí deflete à direita no ângulo interno de **100°29'37"** com uma distância de **0,54 m** do lado esquerdo até o vértice **5** de coordenada (EX: **531.681,1899** NY: **8.613.146,7726**), confrontando com **Avenida Botafogo**, daí deflete à direita no ângulo interno de **177°55'45"** com uma distância de **22,10 m** do lado esquerdo até o vértice **1** de coordenada (EX: **531.673,5301** NY: **8.613.126,0469**), confrontando com **Lote 13**.

Santo Amaro - BA, Terça-feira, 4 de Junho de 2024.

RENEE BUZAGR FONTES
BARRETO
NASCIMENTO:78831237500

Assinado de forma digital por RENEE
BUZAGR FONTES BARRETO
NASCIMENTO:78831237500
Dados: 2024.07.17 13:08:48 -03'00'

Resp. Téc.:Renée Buzahr Fontes Barreto Nascimento
CREA: 0500186596

Rede Ganha Tempo De Serviços Empresariais Ltda.
CNPJ: 13.758.956/0001-07
Vanessa Ferreira Da Silva Muricy - CPF: 019.274.575-13

Praça Purificação | S/N | Centro | Santo Amaro-Ba

www.pmsantoamaro.ba.ipmbrasil.org.br/

Este documento foi assinado digitalmente por SERASA Experian
EC3D2991566A0D2208C65CF1C42A7DE8

Prefeitura Municipal de Santo Amaro



MEMORIAL DESCRITIVO

Proprietário: Município de Santo Amaro

Lote: 15

Área: 116,85 m²

Perímetro: 57,20 m

O **Lote de terreno sob nº 15 da Quadra 01**, localizado no município de Santo Amaro - BA, na quadra formada pela **Avenida Botafogo, Área Remanescente, Rio Subaé e Rua Norberto Veloso** localizado na esquina da Rua Norberto Veloso com a Rua Norberto Veloso, de formato irregular, abrangendo uma área de **116,85 m²** (cento e dezesseis metros quadrados e oitenta e cinco décimos quadrados) e um perímetro de **57,20 m**.

Para quem de dentro do lote 15 olha para a Rua Norberto Veloso inicia-se a descrição no vértice **1** na coordenada (EX: **531.669,2959** NY: **8.613.127,5120**), no ângulo interno de **90°32'17"** com uma distância de **4,82 m** de frente até o vértice **2** de coordenada (EX: **531.664,7819** NY: **8.613.129,2009**), confrontando com **Rua Norberto Veloso**, daí deflete à direita no ângulo interno de **90°03'36"** com uma distância de **23,94 m** do lado direito até o vértice **3** de coordenada (EX: **531.673,1467** NY: **8.613.151,6289**), confrontando com **Rua Norberto Veloso**, daí deflete à direita no ângulo interno de **83°15'22"** com uma distância de **5,10 m** ao fundo até o vértice **4** de coordenada (EX: **531.677,6815** NY: **8.613.149,2986**), confrontando com **Avenida Botafogo**, daí deflete à direita no ângulo interno de **96°08'45"** com uma distância de **23,34 m** do lado esquerdo até o vértice **1** de coordenada (EX: **531.669,2959** NY: **8.613.127,5120**), confrontando com **Lote 14**.

Santo Amaro - BA, Terça-feira, 4 de Junho de 2024.

RENEE BUZAGR FONTES BARRETO Assinado de forma digital por RENEE BUZAGR
FONTES BARRETO NASCIMENTO:78831237500
NASCIMENTO:78831237500 Dados: 2024.07.17 13:10:51 -03'00'

Resp. Téc.: **Renée Buzahr Fontes Barreto Nascimento**
CREA: 0500186596

Rede Ganha Tempo De Serviços Empresariais Ltda.
CNPJ: 13.758.956/0001-07
Vanessa Ferreira Da Silva Muricy - CPF: 019.274.575-13

Praça Purificação | S/N | Centro | Santo Amaro-Ba

www.pmsantoamaro.ba.ipmbrasil.org.br/

Este documento foi assinado digitalmente por SERASA Experian
EC3D2991566A0D2208C65CF1C42A7DE8

Prefeitura Municipal de Santo Amaro



MEMORIAL DESCRITIVO

Proprietário: Município de Santo Amaro
Lote: 01
Área: 114,56 m²
Perímetro: 46,60 m

O **Lote de terreno sob nº 01 da Quadra 02**, localizado no município de Santo Amaro - BA, na quadra formada pela **Rua Norberto Veloso e Avenida Presidente Vargas** localizado na esquina da Rua Norberto Veloso com a Rua Norberto Veloso, de formato irregular, abrangendo uma área de **114,56 m²** (cento e quatorze metros quadrados e cinquenta e seis décimos quadrados) e um perímetro de **46,60 m**.

Para quem de dentro do lote 01 olha para a Rua Norberto Veloso inicia-se a descrição no vértice **1** na coordenada (EX: **531.676,3122** NY: **8.613.114,8940**), no ângulo interno de **93°56'16"** com uma distância de **6,99 m** de frente até o vértice **2** de coordenada (EX: **531.682,7466** NY: **8.613.112,1556**), confrontando com **Rua Norberto Veloso**, daí deflete à direita no ângulo interno de **86°42'10"** com uma distância de **16,05 m** do lado direito até o vértice **3** de coordenada (EX: **531.675,6207** NY: **8.613.097,7696**), confrontando com **Rua Norberto Veloso**, daí deflete à direita no ângulo interno de **95°36'50"** com uma distância de **7,20 m** ao fundo até o vértice **4** de coordenada (EX: **531.668,8884** NY: **8.613.100,3185**), confrontando com **Universidade Federal do Recôncavo Baiano**, daí deflete à direita no ângulo interno de **83°44'44"** com uma distância de **16,36 m** do lado esquerdo até o vértice **1** de coordenada (EX: **531.676,3122** NY: **8.613.114,8940**), confrontando com **Área Institucional**.

Santo Amaro - BA, Quarta-feira, 5 de Junho de 2024.

RENEE BUZAGR FONTES BARRETO Assinado de forma digital por RENE E BUZAGR
NASCIMENTO:78831237500 FONTES BARRETO NASCIMENTO:78831237500
Dados: 2024.07.17 13:17:15 -03'00'

Resp. Téc.: Renée Buzahr Fontes Barreto Nascimento
CREA: 0500186596

Rede Ganha Tempo De Serviços Empresariais Ltda.
CNPJ: 13.758.956/0001-07
Vanessa Ferreira Da Silva Muricy - CPF: 019.274.575-13

Praça Purificação | S/N | Centro | Santo Amaro-Ba

www.pmsantoamaro.ba.ipmbrasil.org.br/

Este documento foi assinado digitalmente por SERASA Experian
EC3D2991566A0D2208C65CF1C42A7DE8

Prefeitura Municipal de Santo Amaro



MEMORIAL DESCRITIVO

Proprietário: Município de Santo Amaro
Lote: Área Institucional
Área: 1.652,09 m²
Perímetro: 264,52 m

O **Lote de terreno da Área Institucional, da Quadra 02**, localizado no município de Santo Amaro - BA, na quadra formada pela **Rua Norberto Veloso e Avenida Presidente Vargas** localizado na esquina da Rua Norberto Veloso com a Rua Norberto Veloso, de formato irregular, abrangendo uma área de **1.652,09 m²** (um mil, seiscentos e cinquenta e dois metros quadrados e nove decímetros quadrados) e um perímetro de **264,52 m**.

Para quem de dentro da Área Institucional olha para a Rua Norberto Veloso inicia-se a descrição no vértice **1** na coordenada (EX: **531.556,0017** NY: **8.613.142,3696**), no ângulo interno de **94°17'54"** com uma distância de **2,56 m** de frente até o vértice **2** de coordenada (EX: **531.556,1949** NY: **8.613.144,9222**), confrontando com **Rua Norberto Veloso**, daí deflete à direita no ângulo interno de **93°24'36"** com uma distância de **27,27 m** do lado direito até o vértice **3** de coordenada (EX: **531.583,4630** NY: **8.613.144,4852**), confrontando com **Rua Norberto Veloso**, daí deflete à direita no ângulo interno de **178°04'47"** com uma distância de **5,12 m** do lado direito até o vértice **4** de coordenada (EX: **531.588,5778** NY: **8.613.144,2316**), confrontando com **Rua Norberto Veloso**, daí deflete à direita no ângulo interno de **175°50'14"** com uma distância de **4,96 m** do lado direito até o vértice **5** de coordenada (EX: **531.593,4983** NY: **8.613.143,6273**), confrontando com **Rua Norberto Veloso**, daí deflete à direita no ângulo interno de **174°35'01"** com uma distância de **4,82 m** do lado direito até o vértice **6** de coordenada (EX: **531.598,2030** NY: **8.613.142,5914**), confrontando com **Rua Norberto Veloso**, daí deflete à direita no ângulo interno de **174°05'28"** com uma distância de **43,31 m** do lado direito até o vértice **7** de coordenada (EX: **531.639,3155** NY: **8.613.128,9736**), confrontando com **Rua Norberto Veloso**, daí deflete à direita no ângulo interno de **177°29'30"** com uma distância de **39,59 m** do lado direito até o vértice **8** de coordenada (EX: **531.676,3122** NY: **8.613.114,8940**), confrontando com **Rua Norberto Veloso**, daí deflete à direita no ângulo interno de **83°50'37"** com uma distância de **16,36 m** ao fundo até o vértice **9** de coordenada (EX: **531.668,8884** NY: **8.613.100,3185**), confrontando com **Lote 01**, daí deflete à direita no ângulo interno de **96°15'15"** com uma distância de **117,46 m** do lado esquerdo até o vértice **10** de coordenada (EX: **531.559,0383** NY: **8.613.141,9089**), confrontando com **Universidade Federal do Recôncavo Baiano**, daí deflete à esquerda no ângulo interno de **192°06'39"** com uma distância de **3,07 m** do lado esquerdo até o vértice **1** de coordenada (EX: **531.556,0017** NY: **8.613.142,3696**), confrontando com **Universidade Federal do Recôncavo Baiano**.

Santo Amaro - BA, Quarta-feira, 5 de Junho de 2024.

RENEE BUZÁHR FONTES BARRETO
NASCIMENTO: 78831237500

Assinado de forma digital por RENE E BUZÁHR
FONTES BARRETO NASCIMENTO: 78831237500
Dados: 2024.07.17 13:17:31 -03'00'

Resp. Téc.: Renée Buzahr Fontes Barreto Nascimento
CREA: 0500186596

Rede Ganha Tempo De Serviços Empresariais Ltda.
CNPJ: 13.758.956/0001-07
Vanessa Ferreira Da Silva Muricy - CPF: 019.274.575-13

Praça Purificação | S/N | Centro | Santo Amaro-Ba

www.pmsantoamaro.ba.ipmbrasil.org.br/

Este documento foi assinado digitalmente por SERASA Experian
EC3D2991566A0D2208C65CF1C42A7DE8

Prefeitura Municipal de Santo Amaro



MEMORIAL DESCRITIVO

Proprietário: Município de Santo Amaro
Lote: Universidade Federal do Recôncavo Baiano
Área: 7.334,60 m²
Perímetro: 397,43m

O **Lote de terreno da Universidade Federal do Recôncavo Baiano, da Quadra 02**, localizado no município de Santo Amaro - BA, na quadra formada pela **Rua Norberto Veloso e Avenida Presidente Vargas** localizado na esquina da Avenida Presidente Vargas com a Rua Norberto Veloso, de formato irregular, abrangendo uma área de **7.334,60 m²** (sete mil, trezentos e trinta e quatro metros quadrados e sessenta décimos quadrados) e um perímetro de **397,43 m**.

Para quem de dentro da Universidade Federal do Recôncavo Baiano olha para a Avenida Presidente Vargas inicia-se a descrição no vértice **1** na coordenada (EX: **531.517,0437** NY: **8.613.112,1331**), no ângulo interno de **92°44'28"** com uma distância de **36,82 m** de frente até o vértice **2** de coordenada (EX: **531.531,1552** NY: **8.613.146,1388**), confrontando com **Avenida Presidente Vargas**, daí deflete à direita no ângulo interno de **103°54'39"** com uma distância de **25,13 m** do lado direito até o vértice **3** de coordenada (EX: **531.556,0017** NY: **8.613.142,3696**), confrontando com **Rua Norberto Veloso**, daí deflete à direita no ângulo interno de **179°59'59"** com uma distância de **3,07 m** do lado direito até o vértice **4** de coordenada (EX: **531.559,0383** NY: **8.613.141,9089**), confrontando com **Área Institucional**, daí deflete à direita no ângulo interno de **167°53'21"** com uma distância de **117,46 m** do lado direito até o vértice **5** de coordenada (EX: **531.668,8884** NY: **8.613.100,3185**), confrontando com **Área Institucional**, daí deflete à esquerda no ângulo interno de **180°00'01"** com uma distância de **7,20 m** do lado direito até o vértice **6** de coordenada (EX: **531.675,6207** NY: **8.613.097,7696**), confrontando com **Lote 01**, daí deflete à esquerda no ângulo interno de **181°42'41"** com uma distância de **3,97 m** do lado direito até o vértice **7** de coordenada (EX: **531.679,3758** NY: **8.613.096,4748**), confrontando com **Rua Norberto Veloso**, daí deflete à direita no ângulo interno de **78°28'45"** com uma distância de **55,39 m** ao fundo até o vértice **8** de coordenada (EX: **531.651,2230** NY: **8.613.048,7692**), confrontando com **Rua Norberto Veloso**, daí deflete à direita no ângulo interno de **95°16'06"** com uma distância de **148,39 m** do lado esquerdo até o vértice **1** de coordenada (EX: **531.517,0437** NY: **8.613.112,1331**), confrontando com **Avenida Presidente Vargas**.

Santo Amaro - BA, Quarta-feira, 5 de Junho de 2024.

RENEE BUZHR FONTES BARRETO
NASCIMENTO:78831237500

Assinado de forma digital por RENEE BUZHR FONTES
BARRETO/NASCIMENTO:78831237500
Dados: 2024.07.17 13:17:00-0300'

Resp. Téc.:Renée Buzahr Fontes Barreto Nascimento
CREA: 0500186596

Rede Ganha Tempo De Serviços Empresariais Ltda.
CNPJ: 13.758.956/0001-07
Vanessa Ferreira Da Silva Muricy - CPF: 019.274.575-13

Praça Purificação | S/N | Centro | Santo Amaro-Ba

www.pmsantoamaro.ba.ipmbrasil.org.br/

Este documento foi assinado digitalmente por SERASA Experian
EC3D2991566A0D2208C65CF1C42A7DE8

Prefeitura Municipal de Santo Amaro



Proprietário: Município de Santo Amaro
Quadra: 03
Lote: 10
Área: 109,03 m²
Perímetro: 48,65 m

O **Lote de terreno sob nº 10 da Quadra 03** no município de Santo Amaro - BA, na quadra formada pela **Rua Deoclécio Menezes, Riacho do Botafogo, Avenida Botafogo e Travessa Botafogo**, de formato irregular, abrangendo uma área de **109,03 m²** (cento e nove metros quadrados e três décimos quadrados) e um perímetro de 48,65 m.

Para quem de dentro do lote 10 olha para a Rua Deoclécio Menezes inicia-se a descrição no ponto **1** na coordenada (EX: **531.677,4655** NY: **8.613.225,2513**), no ângulo interno de **91°41'52"** com uma distância de **5,69 m** de frente até o ponto **2** de coordenada (EX: **531.682,6645** NY: **8.613.222,9430**), confrontando com **Rua Deoclécio Menezes**, daí deflete à direita no ângulo interno de **89°48'23"** com uma distância de **18,32 m** do lado direito até o ponto **3** de coordenada (EX: **531.675,1721** NY: **8.613.206,2203**), confrontando com **Lote 09**, daí deflete à direita no ângulo interno de **91°21'48"** com uma distância de **1,95 m** ao fundo até o ponto **4** de coordenada (EX: **531.673,3776** NY: **8.613.206,9736**), confrontando com **Lote 34**, daí deflete à direita no ângulo interno de **179°59'50"** com uma distância de **4,23 m** ao fundo até o ponto **5** de coordenada (EX: **531.669,4787** NY: **8.613.208,6104**), confrontando com **Lote 33**, daí deflete à direita no ângulo interno de **87°08'06"** com uma distância de **18,46 m** do lado esquerdo até o ponto **1** de coordenada (EX: **531.677,4655** NY: **8.613.225,2513**), confrontando com **Lote 11**.

Santo Amaro - BA, Terça-feira, 26 de Março de 2024.

RENEE BUZahr FONTES
BARRETO
NASCIMENTO:78831237500

Assinado de forma digital por RENEE
BUZahr FONTES BARRETO
NASCIMENTO:78831237500
Dados: 2024.07.17 14:44:07 -03'00'

Resp. Téc.:Renée Buzahr Fontes Barreto Nascimento
CREA: 0500186596

Rede Ganha Tempo De Serviços Empresariais Ltda.

CNPJ: 13.758.956/0001-07

Vanessa Ferreira Da Silva Muricy - CPF: 019.274.575-13

Praça Purificação | S/N | Centro | Santo Amaro-Ba

www.pmsantoamaro.ba.ipmbrasil.org.br/

Este documento foi assinado digitalmente por SERASA Experian
EC3D2991566A0D2208C65CF1C42A7DE8

Prefeitura Municipal de Santo Amaro



Proprietário: Município de Santo Amaro
Quadra: 03
Lote: 11
Área: 126,94 m²
Perímetro: 50,69 m

O **Lote de terreno sob nº 11 da Quadra 03** no município de Santo Amaro - BA, na quadra formada pela **Rua Deoclécio Menezes, Riacho do Botafogo, Avenida Botafogo e Travessa Botafogo**, de formato irregular, abrangendo uma área de **126,94 m²** (cento e vinte e seis metros quadrados e noventa e quatro decímetros quadrados) e um perímetro de 50,69 m.

Para quem de dentro do lote 11 olha para a Rua Deoclécio Menezes inicia-se a descrição no ponto **1** na coordenada (EX: **531.670,9859** NY: **8.613.228,0824**), no ângulo interno de **90°49'41"** com uma distância de **7,07 m** de frente até o ponto **2** de coordenada (EX: **531.677,4655** NY: **8.613.225,2513**), confrontando com **Rua Deoclécio Menezes**, daí deflete à direita no ângulo interno de **87°57'46"** com uma distância de **18,46 m** do lado direito até o ponto **3** de coordenada (EX: **531.669,4786** NY: **8.613.208,6102**), confrontando com **Lote 10**, daí deflete à direita no ângulo interno de **25°38'19"** com uma distância de **0,00 m** ao fundo até o ponto **4** de coordenada (EX: **531.669,4786** NY: **8.613.208,6102**), confrontando com **Lote 33**, daí deflete à direita no ângulo interno de **66°41'47"** com uma distância de **1,31 m** ao fundo até o ponto **5** de coordenada (EX: **531.668,2778** NY: **8.613.209,1275**), confrontando com **Lote 33**, daí deflete à direita no ângulo interno de **179°54'50"** com uma distância de **5,37 m** ao fundo até o ponto **6** de coordenada (EX: **531.663,3450** NY: **8.613.211,2610**), confrontando com **Lote 32**, daí deflete à direita no ângulo interno de **88°57'37"** com uma distância de **18,48 m** do lado esquerdo até o ponto **1** de coordenada (EX: **531.670,9859** NY: **8.613.228,0824**), confrontando com **Lote 12**.

Santo Amaro - BA, Terça-feira, 26 de Março de 2024.

RENEE BUZAGR FONTES BARRETO
NASCIMENTO:78831237500

Assinado de forma digital por RENEE BUZAGR
FONTES BARRETO NASCIMENTO:78831237500
Dados: 2024.07.17 14:35:29 -03'00'

Resp. Téc.:Renée Buzahr Fontes Barreto Nascimento
CREA: 0500186596

Rede Ganha Tempo De Serviços Empresariais Ltda.
CNPJ: 13.758.956/0001-07
Vanessa Ferreira Da Silva Muricy - CPF: 019.274.575-13

Praça Purificação | S/N | Centro | Santo Amaro-Ba

www.pmsantoamaro.ba.ipmbrasil.org.br/

Este documento foi assinado digitalmente por SERASA Experian
EC3D2991566A0D2208C65CF1C42A7DE8

Prefeitura Municipal de Santo Amaro



Proprietário: Município de Santo Amaro
Quadra: 03
Lote: 12
Área: 94,78 m²
Perímetro: 47,34 m

O **Lote de terreno sob nº 12 da Quadra 03** no município de Santo Amaro - BA, na quadra formada pela **Rua Deoclécio Menezes, Riacho do Botafogo, Avenida Botafogo e Travessa Botafogo**, de formato irregular, abrangendo uma área de **94,78 m²** (noventa e quatro metros quadrados e setenta e oito décimos quadrados) e um perímetro de 47,34 m.

Para quem de dentro do lote 12 olha para a Rua Deoclécio Menezes inicia-se a descrição no ponto **1** na coordenada (EX: **531.666,4912** NY: **8.613.230,2494**), no ângulo interno de **89°25'08"** com uma distância de **4,99 m** de frente até o ponto **2** de coordenada (EX: **531.670,9859** NY: **8.613.228,0824**), confrontando com **Rua Deoclécio Menezes**, daí deflete à direita no ângulo interno de **91°18'40"** com uma distância de **18,48 m** do lado direito até o ponto **3** de coordenada (EX: **531.663,3451** NY: **8.613.211,2613**), confrontando com **Lote 11**, daí deflete à direita no ângulo interno de **90°31'51"** com uma distância de **5,23 m** ao fundo até o ponto **4** de coordenada (EX: **531.658,5670** NY: **8.613.213,3786**), confrontando com **Lote 31**, daí deflete à direita no ângulo interno de **88°44'22"** com uma distância de **18,64 m** do lado esquerdo até o ponto **1** de coordenada (EX: **531.666,4912** NY: **8.613.230,2494**), confrontando com **Lote 13**.

Santo Amaro - BA, Terça-feira, 26 de Março de 2024.

RENEE BUZHR FONTES BARRETO
NASCIMENTO:78831237500

Assinado de forma digital por RENE
BUZHR FONTES BARRETO
NASCIMENTO:78831237500
Dados: 2024.07.17 14:35:50 -03'00'

Resp. Téc.:Renée Buzahr Fontes Barreto Nascimento
CREA: 0500186596

Rede Ganha Tempo De Serviços Empresariais Ltda.
CNPJ: 13.758.956/0001-07
Vanessa Ferreira Da Silva Muricy - CPF: 019.274.575-13

Praça Purificação | S/N | Centro | Santo Amaro-Ba

www.pmsantoamaro.ba.ipmbrasil.org.br/

Este documento foi assinado digitalmente por SERASA Experian
EC3D2991566A0D2208C65CF1C42A7DE8

Prefeitura Municipal de Santo Amaro



Proprietário: Município de Santo Amaro
Quadra: 03
Lote: 13
Área: 75,33 m²
Perímetro: 45,44 m

O **Lote de terreno sob nº 13 da Quadra 03** no município de Santo Amaro - BA, na quadra formada pela **Rua Deoclécio Menezes, Riacho do Botafogo, Avenida Botafogo e Travessa Botafogo**, de formato irregular, abrangendo uma área de **75,33 m²** (setenta e cinco metros quadrados e trinta e três décimos quadrados) e um perímetro de 45,44 m.

Para quem de dentro do lote 13 olha para a Rua Deoclécio Menezes inicia-se a descrição no ponto **1** na coordenada (EX: **531.662,3841** NY: **8.613.231,8552**), no ângulo interno de **180°00'02"** com uma distância de **4,41 m** de frente até o ponto **2** de coordenada (EX: **531.666,4912** NY: **8.613.230,2494**), confrontando com **Rua Deoclécio Menezes**, daí deflete à direita no ângulo interno de **86°11'44"** com uma distância de **18,64 m** do lado direito até o ponto **3** de coordenada (EX: **531.658,5670** NY: **8.613.213,3786**), confrontando com **Lote 12**, daí deflete à direita no ângulo interno de **95°08'03"** com uma distância de **3,66 m** ao fundo até o ponto **4** de coordenada (EX: **531.655,1291** NY: **8.613.214,6316**), confrontando com **Lote 30**, daí deflete à esquerda no ângulo interno de **267°19'00"** com uma distância de **0,01 m** do lado esquerdo até o ponto **5** de coordenada (EX: **531.655,1263** NY: **8.613.214,6248**), confrontando com **Lote 30**, daí deflete à esquerda no ângulo interno de **359°55'24"** com uma distância de **18,70 m** do lado esquerdo até o ponto **6** de coordenada (EX: **531.662,3668** NY: **8.613.231,8620**), confrontando com **Lote 14**, daí deflete à direita no ângulo interno de **91°25'46"** com uma distância de **0,02 m** do lado esquerdo até o ponto **1** de coordenada (EX: **531.662,3841** NY: **8.613.231,8552**), confrontando com **Lote 14**.

Santo Amaro - BA, Terça-feira, 26 de Março de 2024.

RENEE BUZAGR FONTES BARRETO Assinado de forma digital por RENEE BUZAGR
FONTES BARRETO NASCIMENTO:78831237500
NASCIMENTO:78831237500 Dados: 2024.07.17 14:36:07 -03'00'

Resp. Téc.:Renée Buzahr Fontes Barreto Nascimento
CREA: 0500186596

Rede Ganha Tempo De Serviços Empresariais Ltda.
CNPJ: 13.758.956/0001-07
Vanessa Ferreira Da Silva Muricy - CPF: 019.274.575-13

Praça Purificação | S/N | Centro | Santo Amaro-Ba

www.pmsantoamaro.ba.ipmbrasil.org.br/

Este documento foi assinado digitalmente por SERASA Experian
EC3D2991566A0D2208C65CF1C42A7DE8

Prefeitura Municipal de Santo Amaro



Proprietário: Município de Santo Amaro
Quadra: 03
Lote: 14
Área: 44,80 m²
Perímetro: 41,89 m

O **Lote de terreno sob nº 14 da Quadra 03** no município de Santo Amaro - BA, na quadra formada pela **Rua Deoclécio Menezes, Riacho do Botafogo, Avenida Botafogo e Travessa Botafogo**, de formato irregular, abrangendo uma área de **44,80 m²** (quarenta e quatro metros quadrados e oitenta décimos quadrados) e um perímetro de 41,89 m.

Para quem de dentro do lote 14 olha para a Rua Deoclécio Menezes inicia-se a descrição no ponto **1** na coordenada (EX: **531.660,1981** NY: **8.613.232,8348**), no ângulo interno de **90°19'56"** com uma distância de **2,40 m** de frente até o ponto **2** de coordenada (EX: **531.662,3841** NY: **8.613.231,8552**), confrontando com **Rua Deoclécio Menezes**, daí deflete à esquerda no ângulo interno de **294°08'18"** com uma distância de **0,00 m** do lado direito até o ponto **3** de coordenada (EX: **531.662,3841** NY: **8.613.231,8552**), confrontando com **Lote 13**, daí deflete à direita no ângulo interno de **68°38'40"** com uma distância de **0,02 m** do lado direito até o ponto **4** de coordenada (EX: **531.662,3668** NY: **8.613.231,8620**), confrontando com **Lote 13**, daí deflete à esquerda no ângulo interno de **268°34'13"** com uma distância de **18,69 m** do lado direito até o ponto **5** de coordenada (EX: **531.655,1291** NY: **8.613.214,6316**), confrontando com **Lote 13**, daí deflete à direita no ângulo interno de **22°47'06"** com uma distância de **0,00 m** do lado direito até o ponto **6** de coordenada (EX: **531.655,1291** NY: **8.613.214,6316**), confrontando com **Lote 30**, daí deflete à direita no ângulo interno de **157°17'30"** com uma distância de **0,01 m** do lado direito até o ponto **7** de coordenada (EX: **531.655,1263** NY: **8.613.214,6248**), confrontando com **Lote 30**, daí deflete à direita no ângulo interno de **97°14'09"** com uma distância de **1,75 m** ao fundo até o ponto **8** de coordenada (EX: **531.653,4424** NY: **8.613.215,0909**), confrontando com **Lote 30**, daí deflete à direita no ângulo interno de **89°21'04"** com uma distância de **6,27 m** do lado esquerdo até o ponto **9** de coordenada (EX: **531.655,1840** NY: **8.613.221,1162**), confrontando com **Lote 21**, daí deflete à direita no ângulo interno de **175°21'32"** com uma distância de **4,30 m** do lado esquerdo até o ponto **10** de coordenada (EX: **531.656,7094** NY: **8.613.225,1400**), confrontando com **Lote 20**, daí deflete à direita no ângulo interno de **176°25'06"** com uma distância de **5,46 m** do lado esquerdo até o ponto **11** de coordenada (EX: **531.658,9581** NY: **8.613.230,1101**), confrontando com **Lote 19**, daí deflete à direita no ângulo interno de **179°52'23"** com uma distância de **2,99 m** do lado esquerdo até o ponto **1** de coordenada (EX: **531.660,1981** NY: **8.613.232,8348**), confrontando com **Lote 15**.

Santo Amaro - BA, Terça-feira, 26 de Março de 2024.

RENEE BUZAGR FONTES BARRETO
NASCIMENTO:78831237500

Assinado de forma digital por RENEE BUZAGR
FONTES BARRETO NASCIMENTO:78831237500
Dados: 2024.07.17 14:36:20 -03'00'

Resp. Téc.:Renée Buzahr Fontes Barreto Nascimento
CREA: 0500186596

Rede Ganha Tempo De Serviços Empresariais Ltda.
CNPJ: 13.758.956/0001-07
Vanessa Ferreira Da Silva Muricy - CPF: 019.274.575-13

Praça Purificação | S/N | Centro | Santo Amaro-Ba

www.pmsantoamaro.ba.ipmbrasil.org.br/

Este documento foi assinado digitalmente por SERASA Experian
EC3D2991566A0D2208C65CF1C42A7DE8

Prefeitura Municipal de Santo Amaro



Proprietário: Município de Santo Amaro
Quadra: 03
Lote: 15
Área: 15,56 m²
Perímetro: 16,36 m

O **Lote de terreno sob nº 15 da Quadra 03** no município de Santo Amaro - BA, na quadra formada pela **Rua Deoclécio Menezes, Riacho do Botafogo, Avenida Botafogo e Travessa Botafogo**, de formato irregular, abrangendo uma área de **15,56 m²** (quinze metros quadrados e cinquenta e seis décimos quadrados) e um perímetro de 16,36 m.

Para quem de dentro do lote 15 olha para a Rua Deoclécio Menezes inicia-se a descrição no ponto **1** na coordenada (EX: **531.655,4643** NY: **8.613.234,9518**), no ângulo interno de **89°29'41"** com uma distância de **5,19 m** de frente até o ponto **2** de coordenada (EX: **531.660,1981** NY: **8.613.232,8348**), confrontando com **Rua Deoclécio Menezes**, daí deflete à direita no ângulo interno de **89°37'25"** com uma distância de **2,99 m** do lado direito até o ponto **3** de coordenada (EX: **531.658,9581** NY: **8.613.230,1101**), confrontando com **Lote 14**, daí deflete à direita no ângulo interno de **90°50'51"** com uma distância de **5,14 m** ao fundo até o ponto **4** de coordenada (EX: **531.654,2494** NY: **8.613.232,1696**), confrontando com **Lote 19**, daí deflete à direita no ângulo interno de **90°02'03"** com uma distância de **3,04 m** do lado esquerdo até o ponto **1** de coordenada (EX: **531.655,4643** NY: **8.613.234,9518**), confrontando com **Lote 16**.

Santo Amaro - BA, Terça-feira, 26 de Março de 2024.

RENEE BUZahr FONTES BARRETO Assinado de forma digital por RENE E BUZahr
FONTES BARRETO NASCIMENTO:78831237500
NASCIMENTO:78831237500 Dados: 2024.07.17 14:36:38 -03'00'

Resp. Téc.:Renée Buzahr Fontes Barreto Nascimento
CREA: 0500186596

Rede Ganha Tempo De Serviços Empresariais Ltda.
CNPJ: 13.758.956/0001-07
Vanessa Ferreira Da Silva Muricy - CPF: 019.274.575-13

Praça Purificação | S/N | Centro | Santo Amaro-Ba

www.pmsantoamaro.ba.ipmbrasil.org.br/

Este documento foi assinado digitalmente por SERASA Experian
EC3D2991566A0D2208C65CF1C42A7DE8

Prefeitura Municipal de Santo Amaro



Proprietário: Município de Santo Amaro
Quadra: 03
Lote: 16
Área: 16,97 m²
Perímetro: 17,28 m

O **Lote de terreno sob nº 16 da Quadra 03** no município de Santo Amaro - BA, na quadra formada pela **Rua Deoclécio Menezes, Riacho do Botafogo, Avenida Botafogo e Travessa Botafogo**, de formato irregular, abrangendo uma área de **16,97 m²** (dezesseis metros quadrados e noventa e sete décimos quadrados) e um perímetro de 17,28 m.

Para quem de dentro do lote 16 olha para a Rua Deoclécio Menezes inicia-se a descrição no ponto **1** na coordenada (EX: **531.650,3717** NY: **8.613.237,1501**), no ângulo interno de **92°50'02"** com uma distância de **5,55 m** de frente até o ponto **2** de coordenada (EX: **531.655,4643** NY: **8.613.234,9518**), confrontando com **Rua Deoclécio Menezes**, daí deflete à direita no ângulo interno de **89°45'32"** com uma distância de **3,04 m** do lado direito até o ponto **3** de coordenada (EX: **531.654,2494** NY: **8.613.232,1696**), confrontando com **Lote 15**, daí deflete à direita no ângulo interno de **89°57'58"** com uma distância de **5,68 m** ao fundo até o ponto **4** de coordenada (EX: **531.649,0426** NY: **8.613.234,4469**), confrontando com **Lote 19**, daí deflete à direita no ângulo interno de **87°26'28"** com uma distância de **3,01 m** do lado esquerdo até o ponto **1** de coordenada (EX: **531.650,3717** NY: **8.613.237,1501**), confrontando com **Lote 17**.

Santo Amaro - BA, Terça-feira, 26 de Março de 2024.

RENEE BUZAGR FONTES BARRETO Assinado de forma digital por RENEE BUZAGR
FONTES BARRETO NASCIMENTO:78831237500
NASCIMENTO:78831237500 Dados: 2024.07.17 14:36:50 -03'00'

Resp. Téc.:Renée Buzahr Fontes Barreto Nascimento
CREA: 0500186596

Rede Ganha Tempo De Serviços Empresariais Ltda.
CNPJ: 13.758.956/0001-07
Vanessa Ferreira Da Silva Muricy - CPF: 019.274.575-13

Praça Purificação | S/N | Centro | Santo Amaro-Ba

www.pmsantoamaro.ba.ipmbrasil.org.br/

Este documento foi assinado digitalmente por SERASA Experian
EC3D2991566A0D2208C65CF1C42A7DE8

Prefeitura Municipal de Santo Amaro



Proprietário: Município de Santo Amaro
Quadra: 03
Lote: 17
Área: 13,07 m²
Perímetro: 14,74 m

O **Lote de terreno sob nº 17 da Quadra 03** no município de Santo Amaro - BA, na quadra formada pela **Rua Deoclécio Menezes, Riacho do Botafogo, Avenida Botafogo e Travessa Botafogo**, de formato irregular, abrangendo uma área de **13,07 m²** (treze metros quadrados e sete decímetros quadrados) e um perímetro de 14,74 m.

Para quem de dentro do lote 17 olha para a inicia-se a descrição no ponto **1** na coordenada (EX: **531.646,2907** NY: **8.613.238,8992**), no ângulo interno de **0°01'33"** com uma distância de **4,44 m** de frente até o ponto **2** de coordenada (EX: **531.650,3717** NY: **8.613.237,1501**), confrontando com daí deflete à direita no ângulo interno de **87°01'04"** com uma distância de **3,01 m** do lado direito até o ponto **3** de coordenada (EX: **531.649,0426** NY: **8.613.234,4469**), confrontando com **Lote 16**, daí deflete à direita no ângulo interno de **92°37'59"** com uma distância de **4,30 m** ao fundo até o ponto **4** de coordenada (EX: **531.645,1003** NY: **8.613.236,1651**), confrontando com **Lote 19**, daí deflete à direita no ângulo interno de **89°48'14"** com uma distância de **2,98 m** do lado esquerdo até o ponto **5** de coordenada (EX: **531.646,3011** NY: **8.613.238,8947**), confrontando com **Lote 18**, daí deflete à esquerda no ângulo interno de **270°31'10"** com uma distância de **0,01 m** do lado esquerdo até o ponto **1** de coordenada (EX: **531.646,2907** NY: **8.613.238,8992**), confrontando com **Lote 18**.

Santo Amaro - BA, Terça-feira, 26 de Março de 2024.

RENEE BUZAGR FONTES
BARRETO
NASCIMENTO:78831237500

Assinado de forma digital por RENE
BUZAGR FONTES BARRETO
NASCIMENTO:78831237500
Dados: 2024.07.17 14:37:04 -03'00'

Resp. Téc.:Renée Buzahr Fontes Barreto Nascimento
CREA: 0500186596

Rede Ganha Tempo De Serviços Empresariais Ltda.

CNPJ: 13.758.956/0001-07

Vanessa Ferreira Da Silva Muricy - CPF: 019.274.575-13

Praça Purificação | S/N | Centro | Santo Amaro-Ba

www.pmsantoamaro.ba.ipmbrasil.org.br/

Este documento foi assinado digitalmente por SERASA Experian
EC3D2991566A0D2208C65CF1C42A7DE8

Prefeitura Municipal de Santo Amaro



Proprietário: Município de Santo Amaro
Quadra: 03
Lote: 18
Área: 30,10 m²
Perímetro: 25,51 m

O **Lote de terreno sob nº 18 da Quadra 03** no município de Santo Amaro - BA, na quadra formada pela **Rua Deoclécio Menezes, Riacho do Botafogo, Avenida Botafogo e Travessa Botafogo**, localizado na esquina da Travessa Botafogo com a Rua Deoclécio Menezes, de formato irregular, abrangendo uma área de **30,10 m²** (trinta metros quadrados e dez décimos quadrados) e um perímetro de 25,51 m.

Para quem de dentro do lote 18 olha para a Travessa Botafogo inicia-se a descrição no ponto **1** na coordenada (EX: **531.636,2219** NY: **8.613.240,0436**), no ângulo interno de **87°22'30"** com uma distância de **3,28 m** de frente até o ponto **2** de coordenada (EX: **531.637,6718** NY: **8.613.242,9871**), confrontando com **Travessa Botafogo**, daí deflete à direita no ângulo interno de **90°51'04"** com uma distância de **9,55 m** do lado direito até o ponto **3** de coordenada (EX: **531.646,3011** NY: **8.613.238,8947**), confrontando com **Rua Deoclécio Menezes**, daí deflete à direita no ângulo interno de **2°08'48"** com uma distância de **0,01 m** ao fundo até o ponto **4** de coordenada (EX: **531.646,2907** NY: **8.613.238,8992**), confrontando com **Lote 17**, daí deflete à esquerda no ângulo interno de **269°41'53"** com uma distância de **2,98 m** ao fundo até o ponto **5** de coordenada (EX: **531.645,1003** NY: **8.613.236,1651**), confrontando com **Lote 17**, daí deflete à direita no ângulo interno de **89°55'45"** com uma distância de **9,69 m** do lado esquerdo até o ponto **1** de coordenada (EX: **531.636,2219** NY: **8.613.240,0436**), confrontando com **Lote 19**.

Santo Amaro - BA, Terça-feira, 26 de Março de 2024.

RENEE BUZAGR FONTES BARRETO
NASCIMENTO: 78831237500

Assinado de forma digital por RENE BUZAGR
FONTES BARRETO NASCIMENTO: 78831237500
Dados: 2024.07.17 14:37:22 -03'00'

Resp. Téc.: Renée Buzahr Fontes Barreto Nascimento
CREA: 0500186596

Rede Ganha Tempo De Serviços Empresariais Ltda.
CNPJ: 13.758.956/0001-07
Vanessa Ferreira Da Silva Muricy - CPF: 019.274.575-13

Praça Purificação | S/N | Centro | Santo Amaro-Ba

www.pmsantoamaro.ba.ipmbrasil.org.br/

Este documento foi assinado digitalmente por SERASA Experian
EC3D2991566A0D2208C65CF1C42A7DE8

Prefeitura Municipal de Santo Amaro



Proprietário: Município de Santo Amaro
Quadra: 03
Lote: 19
Área: 135,09 m²
Perímetro: 60,59 m

O **Lote de terreno sob nº 19 da Quadra 03** no município de Santo Amaro - BA, na quadra formada pela **Rua Deoclécio Menezes, Riacho do Botafogo, Avenida Botafogo e Travessa Botafogo**, de formato irregular, abrangendo uma área de **135,09 m²** (cento e trinta e cinco metros quadrados e nove décimos quadrados) e um perímetro de 60,59 m.

Para quem de dentro do lote 19 olha para a Travessa Botafogo inicia-se a descrição no ponto **1** na coordenada (EX: **531.633,8971** NY: **8.613.235,1565**), no ângulo interno de **88°15'53"** com uma distância de **5,41 m** de frente até o ponto **2** de coordenada (EX: **531.636,2219** NY: **8.613.240,0436**), confrontando com **Travessa Botafogo**, daí deflete à direita no ângulo interno de **91°50'33"** com uma distância de **9,69 m** do lado direito até o ponto **3** de coordenada (EX: **531.645,1003** NY: **8.613.236,1651**), confrontando com **Lote 18**, daí deflete à esquerda no ângulo interno de **180°02'58"** com uma distância de **4,30 m** do lado direito até o ponto **4** de coordenada (EX: **531.649,0426** NY: **8.613.234,4469**), confrontando com **Lote 17**, daí deflete à direita no ângulo interno de **179°55'33"** com uma distância de **5,68 m** do lado direito até o ponto **5** de coordenada (EX: **531.654,2494** NY: **8.613.232,1696**), confrontando com **Lote 16**, daí deflete à direita no ângulo interno de **179°59'59"** com uma distância de **5,14 m** do lado direito até o ponto **6** de coordenada (EX: **531.658,9581** NY: **8.613.230,1101**), confrontando com **Lote 15**, daí deflete à direita no ângulo interno de **89°16'46"** com uma distância de **5,46 m** ao fundo até o ponto **7** de coordenada (EX: **531.656,7094** NY: **8.613.225,1400**), confrontando com **Lote 14**, daí deflete à direita no ângulo interno de **90°38'18"** com uma distância de **24,91 m** do lado esquerdo até o ponto **1** de coordenada (EX: **531.633,8971** NY: **8.613.235,1565**), confrontando com **Lote 20**.

Santo Amaro - BA, Terça-feira, 26 de Março de 2024.

RENEE BUZAGR FONTES BARRETO Assinado de forma digital por RENE BUZAGR
FONTES BARRETO NASCIMENTO:78831237500
NASCIMENTO:78831237500 Dados: 2024.07.17 14:37:35 -03'00'

Resp. Téc.:Renée Buzahr Fontes Barreto Nascimento
CREA: 0500186596

Rede Ganha Tempo De Serviços Empresariais Ltda.
CNPJ: 13.758.956/0001-07
Vanessa Ferreira Da Silva Muricy - CPF: 019.274.575-13

Praça Purificação | S/N | Centro | Santo Amaro-Ba

www.pmsantoamaro.ba.ipmbrasil.org.br/

Este documento foi assinado digitalmente por SERASA Experian
EC3D2991566A0D2208C65CF1C42A7DE8

Prefeitura Municipal de Santo Amaro



Proprietário: Município de Santo Amaro
Quadra: 03
Lote: 20
Área: 109,62 m²
Perímetro: 58,91 m

O **Lote de terreno sob nº 20 da Quadra 03** no município de Santo Amaro - BA, na quadra formada pela **Rua Deoclécio Menezes, Riacho do Botafogo, Avenida Botafogo e Travessa Botafogo**, de formato irregular, abrangendo uma área de **109,62 m²** (cento e nove metros quadrados e sessenta e dois décimos quadrados) e um perímetro de 58,91 m.

Para quem de dentro do lote 20 olha para a Travessa Botafogo inicia-se a descrição no ponto **1** na coordenada (EX: **531.632,0098** NY: **8.613.231,1318**), no ângulo interno de **88°14'59"** com uma distância de **4,45 m** de frente até o ponto **2** de coordenada (EX: **531.633,8971** NY: **8.613.235,1565**), confrontando com **Travessa Botafogo**, daí deflete à direita no ângulo interno de **91°25'06"** com uma distância de **24,91 m** do lado direito até o ponto **3** de coordenada (EX: **531.656,7094** NY: **8.613.225,1400**), confrontando com **Lote 19**, daí deflete à direita no ângulo interno de **92°56'35"** com uma distância de **4,30 m** ao fundo até o ponto **4** de coordenada (EX: **531.655,1840** NY: **8.613.221,1162**), confrontando com **Lote 14**, daí deflete à direita no ângulo interno de **87°23'20"** com uma distância de **25,25 m** do lado esquerdo até o ponto **1** de coordenada (EX: **531.632,0098** NY: **8.613.231,1318**), confrontando com **Lote 21**.

Santo Amaro - BA, Terça-feira, 26 de Março de 2024.

RENEE BUZAGR FONTES BARRETO Assinado de forma digital por RENE E BUZAGR
FONTES BARRETO NASCIMENTO:78831237500
NASCIMENTO:78831237500 Dados: 2024.07.17 14:37:50 -03'00'

Resp. Téc.: Renée Buzahr Fontes Barreto Nascimento
CREA: 0500186596

Rede Ganha Tempo De Serviços Empresariais Ltda.
CNPJ: 13.758.956/0001-07
Vanessa Ferreira Da Silva Muricy - CPF: 019.274.575-13

Praça Purificação | S/N | Centro | Santo Amaro-Ba

www.pmsantoamaro.ba.ipmbrasil.org.br/

Este documento foi assinado digitalmente por SERASA Experian
EC3D2991566A0D2208C65CF1C42A7DE8

Prefeitura Municipal de Santo Amaro



Proprietário: Município de Santo Amaro
Quadra: 03
Lote: 21
Área: 173,36 m²
Perímetro: 64,76 m

O **Lote de terreno sob nº 21 da Quadra 03** no município de Santo Amaro - BA, na quadra formada pela **Rua Deoclécio Menezes, Riacho do Botafogo, Avenida Botafogo e Travessa Botafogo**, de formato irregular, abrangendo uma área de **173,36 m²** (cento e setenta e três metros quadrados e trinta e seis decímetros quadrados) e um perímetro de 64,76 m.

Para quem de dentro do lote 21 olha para a Travessa Botafogo inicia-se a descrição no ponto **1** na coordenada (EX: **531.629,2475** NY: **8.613.224,3324**), no ângulo interno de **88°33'49"** com uma distância de **7,34 m** de frente até o ponto **2** de coordenada (EX: **531.632,0098** NY: **8.613.231,1318**), confrontando com **Travessa Botafogo**, daí deflete à direita no ângulo interno de **88°44'09"** com uma distância de **25,25 m** do lado direito até o ponto **3** de coordenada (EX: **531.655,1840** NY: **8.613.221,1162**), confrontando com **Lote 20**, daí deflete à direita no ângulo interno de **97°15'08"** com uma distância de **6,27 m** ao fundo até o ponto **4** de coordenada (EX: **531.653,4424** NY: **8.613.215,0909**), confrontando com **Lote 14**, daí deflete à direita no ângulo interno de **85°10'36"** com uma distância de **4,42 m** do lado esquerdo até o ponto **5** de coordenada (EX: **531.649,3165** NY: **8.613.216,6701**), confrontando com **Lote 29**, daí deflete à esquerda no ângulo interno de **180°00'01"** com uma distância de **4,59 m** do lado esquerdo até o ponto **6** de coordenada (EX: **531.645,0289** NY: **8.613.218,3112**), confrontando com **Lote 28**, daí deflete à direita no ângulo interno de **179°59'59"** com uma distância de **3,40 m** do lado esquerdo até o ponto **7** de coordenada (EX: **531.641,8490** NY: **8.613.219,5283**), confrontando com **Lote 27**, daí deflete à esquerda no ângulo interno de **180°00'00"** com uma distância de **4,54 m** do lado esquerdo até o ponto **8** de coordenada (EX: **531.637,6134** NY: **8.613.221,1495**), confrontando com **Lote 26**, daí deflete à esquerda no ângulo interno de **180°00'00"** com uma distância de **5,17 m** do lado esquerdo até o ponto **9** de coordenada (EX: **531.632,7856** NY: **8.613.222,9974**), confrontando com **Lote 25**, daí deflete à esquerda no ângulo interno de **180°16'17"** com uma distância de **3,78 m** do lado esquerdo até o ponto **1** de coordenada (EX: **531.629,2475** NY: **8.613.224,3324**), confrontando com **Lote 22**.

Santo Amaro - BA, Terça-feira, 26 de Março de 2024.

RENEE BUZahr FONTES BARRETO Assinado de forma digital por RENE E BUZahr
FONTES BARRETO NASCIMENTO:78831237500
NASCIMENTO:78831237500 Dados: 2024.07.17 14:38:02 -03'00'

Resp. Téc.:Renée Buzahr Fontes Barreto Nascimento
CREA: 0500186596

Rede Ganha Tempo De Serviços Empresariais Ltda.
CNPJ: 13.758.956/0001-07
Vanessa Ferreira Da Silva Muricy - CPF: 019.274.575-13

Praça Purificação | S/N | Centro | Santo Amaro-Ba

www.pmsantoamaro.ba.ipmbrasil.org.br/

Este documento foi assinado digitalmente por SERASA Experian
EC3D2991566A0D2208C65CF1C42A7DE8

Prefeitura Municipal de Santo Amaro



Proprietário: Município de Santo Amaro
Quadra: 03
Lote: 22
Área: 14,72 m²
Perímetro: 15,34 m

O **Lote de terreno sob nº 22 da Quadra 03** no município de Santo Amaro - BA, na quadra formada pela **Rua Deoclécio Menezes, Riacho do Botafogo, Avenida Botafogo e Travessa Botafogo**, de formato irregular, abrangendo uma área de **14,72 m²** (quatorze metros quadrados e setenta e dois décimos quadrados) e um perímetro de 15,34 m.

Para quem de dentro do lote 22 olha para a Travessa Botafogo inicia-se a descrição no ponto **1** na coordenada (EX: **531.627,8351** NY: **8.613.220,7702**), no ângulo interno de **89°37'22"** com uma distância de **3,83 m** de frente até o ponto **2** de coordenada (EX: **531.629,2475** NY: **8.613.224,3324**), confrontando com **Travessa Botafogo**, daí deflete à direita no ângulo interno de **90°57'18"** com uma distância de **3,78 m** do lado direito até o ponto **3** de coordenada (EX: **531.632,7856** NY: **8.613.222,9974**), confrontando com **Lote 21**, daí deflete à direita no ângulo interno de **90°14'47"** com uma distância de **3,87 m** ao fundo até o ponto **4** de coordenada (EX: **531.631,4348** NY: **8.613.219,3703**), confrontando com **Lote 25**, daí deflete à direita no ângulo interno de **89°10'33"** com uma distância de **3,86 m** do lado esquerdo até o ponto **1** de coordenada (EX: **531.627,8351** NY: **8.613.220,7702**), confrontando com **Lote 23**.

Santo Amaro - BA, Terça-feira, 26 de Março de 2024.

RENEE BUZahr FONTES BARRETO Assinado de forma digital por RENE E BUZahr
FONTES BARRETO NASCIMENTO:78831237500
NASCIMENTO:78831237500 Dados: 2024.07.17 14:38:13 -03'00'

Resp. Téc.:Renée Buzahr Fontes Barreto Nascimento
CREA: 0500186596

Rede Ganha Tempo De Serviços Empresariais Ltda.
CNPJ: 13.758.956/0001-07
Vanessa Ferreira Da Silva Muricy - CPF: 019.274.575-13

Praça Purificação | S/N | Centro | Santo Amaro-Ba

www.pmsantoamaro.ba.ipmbrasil.org.br/

Este documento foi assinado digitalmente por SERASA Experian
EC3D2991566A0D2208C65CF1C42A7DE8

Prefeitura Municipal de Santo Amaro



Proprietário: Município de Santo Amaro
Quadra: 03
Lote: 23
Área: 24,96 m²
Perímetro: 20,62 m

O **Lote de terreno sob nº 23 da Quadra 03** no município de Santo Amaro - BA, na quadra formada pela **Rua Deoclécio Menezes, Riacho do Botafogo, Avenida Botafogo e Travessa Botafogo**, de formato irregular, abrangendo uma área de **24,96 m²** (vinte e quatro metros quadrados e noventa e seis décimos quadrados) e um perímetro de 20,62 m.

Para quem de dentro do lote 23 olha para a Travessa Botafogo inicia-se a descrição no ponto **1** na coordenada (EX: **531.625,6408** NY: **8.613.214,6567**), no ângulo interno de **89°18'07"** com uma distância de **6,50 m** de frente até o ponto **2** de coordenada (EX: **531.627,8351** NY: **8.613.220,7702**), confrontando com **Travessa Botafogo**, daí deflete à direita no ângulo interno de **88°29'38"** com uma distância de **3,86 m** do lado direito até o ponto **3** de coordenada (EX: **531.631,4348** NY: **8.613.219,3703**), confrontando com **Lote 22**, daí deflete à direita no ângulo interno de **91°58'31"** com uma distância de **6,35 m** ao fundo até o ponto **4** de coordenada (EX: **531.629,3398** NY: **8.613.213,3797**), confrontando com **Lote 25**, daí deflete à direita no ângulo interno de **90°13'44"** com uma distância de **3,91 m** do lado esquerdo até o ponto **1** de coordenada (EX: **531.625,6408** NY: **8.613.214,6567**), confrontando com **Lote 24**.

Santo Amaro - BA, Terça-feira, 26 de Março de 2024.

RENEE BUZAGR FONTES BARRETO
NASCIMENTO:78831237500

Assinado de forma digital por RENEE
BUZAGR FONTES BARRETO
NASCIMENTO:78831237500
Dados: 2024.07.17 14:38:25 -03'00'

Resp. Téc.:Renée Buzahr Fontes Barreto Nascimento
CREA: 0500186596

Rede Ganha Tempo De Serviços Empresariais Ltda.

CNPJ: 13.758.956/0001-07

Vanessa Ferreira Da Silva Muricy - CPF: 019.274.575-13

Praça Purificação | S/N | Centro | Santo Amaro-Ba

www.pmsantoamaro.ba.ipmbrasil.org.br/

Este documento foi assinado digitalmente por SERASA Experian
EC3D2991566A0D2208C65CF1C42A7DE8

Prefeitura Municipal de Santo Amaro



Proprietário: Município de Santo Amaro
Quadra: 03
Lote:
Área: 46,39 m²
Perímetro: 31,59 m

O **Lote de terreno sob nº 24 da Quadra 03** no município de Santo Amaro - BA, na quadra formada pela **Rua Deoclécio Menezes, Riacho do Botafogo, Avenida Botafogo e Travessa Botafogo**, localizado na esquina da Avenida Botafogo com a Travessa Botafogo, de formato irregular, abrangendo uma área de **46,39 m²** (quarenta e seis metros quadrados e trinta e nove décimos quadrados) e um perímetro de 31,59 m.

Para quem de dentro do lote 24 olha para a Avenida Botafogo inicia-se a descrição no ponto **1** na coordenada (EX: **531.625,7722** NY: **8.613.202,1932**), no ângulo interno de **93°10'53"** com uma distância de **3,89 m** de frente até o ponto **2** de coordenada (EX: **531.622,0026** NY: **8.613.203,1686**), confrontando com **Avenida Botafogo**, daí deflete à direita no ângulo interno de **86°56'04"** com uma distância de **12,05 m** do lado direito até o ponto **3** de coordenada (EX: **531.625,6408** NY: **8.613.214,6567**), confrontando com **Travessa Botafogo**, daí deflete à direita no ângulo interno de **88°31'34"** com uma distância de **3,91 m** ao fundo até o ponto **4** de coordenada (EX: **531.629,3398** NY: **8.613.213,3797**), confrontando com **Lote 23**, daí deflete à direita no ângulo interno de **91°21'28"** com uma distância de **11,74 m** do lado esquerdo até o ponto **1** de coordenada (EX: **531.625,7722** NY: **8.613.202,1932**), confrontando com **Lote 25**.

Santo Amaro - BA, Terça-feira, 26 de Março de 2024.

RENEE BUZAGR FONTES
BARRETO
NASCIMENTO:78831237500

Assinado de forma digital por RENEE
BUZAGR FONTES BARRETO
NASCIMENTO:78831237500
Dados: 2024.07.17 14:38:36 -03'00'

Resp. Téc.:Renée Buzahr Fontes Barreto Nascimento
CREA: 0500186596

Rede Ganha Tempo De Serviços Empresariais Ltda.
CNPJ: 13.758.956/0001-07
Vanessa Ferreira Da Silva Muricy - CPF: 019.274.575-13

Praça Purificação | S/N | Centro | Santo Amaro-Ba

www.pmsantoamaro.ba.ipmbrasil.org.br/

Este documento foi assinado digitalmente por SERASA Experian
EC3D2991566A0D2208C65CF1C42A7DE8

Prefeitura Municipal de Santo Amaro



Proprietário: Município de Santo Amaro
Quadra: 03
Lote: 114,39
Área: 114,39 m²
Perímetro: 53,64 m

O **Lote de terreno sob nº 25 da Quadra 03** no município de Santo Amaro - BA, na quadra formada pela **Rua Deoclécio Menezes, Riacho do Botafogo, Avenida Botafogo e Travessa Botafogo**, de formato irregular, abrangendo uma área de **114,39 m²** (cento e quatorze metros quadrados e trinta e nove décimos quadrados) e um perímetro de 53,64 m.

Para quem de dentro do lote 25 olha para a Avenida Botafogo inicia-se a descrição no ponto **1** na coordenada (EX: **531.630,8445** NY: **8.613.200,9680**), no ângulo interno de **94°57'41"** com uma distância de **5,22 m** de frente até o ponto **2** de coordenada (EX: **531.625,7722** NY: **8.613.202,1932**), confrontando com **Avenida Botafogo**, daí deflete à direita no ângulo interno de **85°53'29"** com uma distância de **11,74 m** do lado direito até o ponto **3** de coordenada (EX: **531.629,3398** NY: **8.613.213,3797**), confrontando com **Lote 24**, daí deflete à esquerda no ângulo interno de **197°41'19"** com uma distância de **0,00 m** do lado direito até o ponto **4** de coordenada (EX: **531.629,3398** NY: **8.613.213,3797**), confrontando com **Lote 24**, daí deflete à esquerda no ângulo interno de **340°43'29"** com uma distância de **6,35 m** do lado direito até o ponto **5** de coordenada (EX: **531.631,4348** NY: **8.613.219,3703**), confrontando com **Lote 23**, daí deflete à direita no ângulo interno de **178°50'56"** com uma distância de **3,87 m** do lado direito até o ponto **6** de coordenada (EX: **531.632,7856** NY: **8.613.222,9974**), confrontando com **Lote 22**, daí deflete à direita no ângulo interno de **89°28'55"** com uma distância de **5,17 m** ao fundo até o ponto **7** de coordenada (EX: **531.637,6134** NY: **8.613.221,1495**), confrontando com **Lote 21**, daí deflete à direita no ângulo interno de **92°24'11"** com uma distância de **21,29 m** do lado esquerdo até o ponto **1** de coordenada (EX: **531.630,8445** NY: **8.613.200,9680**), confrontando com **Lote 26**.

Santo Amaro - BA, Terça-feira, 26 de Março de 2024.

RENEE BUZAGR FONTES BARRETO
NASCIMENTO:78831237500

Assinado de forma digital por RENE
BUZAGR FONTES BARRETO
NASCIMENTO:78831237500
Dados: 2024.07.17 14:38:54 -03'00'

Resp. Téc.:Renée Buzahr Fontes Barreto Nascimento
CREA: 0500186596

Rede Ganha Tempo De Serviços Empresariais Ltda.
CNPJ: 13.758.956/0001-07
Vanessa Ferreira Da Silva Muricy - CPF: 019.274.575-13

Praça Purificação | S/N | Centro | Santo Amaro-Ba

www.pmsantoamaro.ba.ipmbrasil.org.br/

Este documento foi assinado digitalmente por SERASA Experian
EC3D2991566A0D2208C65CF1C42A7DE8

Prefeitura Municipal de Santo Amaro



Proprietário: Município de Santo Amaro
Quadra: 03
Lote: 26
Área: 99,89 m²
Perímetro: 51,61 m

O **Lote de terreno sob nº 26 da Quadra 03** no município de Santo Amaro - BA, na quadra formada pela **Rua Deoclécio Menezes, Riacho do Botafogo, Avenida Botafogo e Travessa Botafogo**, de formato irregular, abrangendo uma área de **99,89 m²** (noventa e nove metros quadrados e oitenta e nove décimos quadrados) e um perímetro de 51,61 m.

Para quem de dentro do lote 26 olha para a Avenida Botafogo inicia-se a descrição no ponto **1** na coordenada (EX: **531.635,6390** NY: **8.613.199,6650**), no ângulo interno de **92°09'27"** com uma distância de **4,97 m** de frente até o ponto **2** de coordenada (EX: **531.630,8445** NY: **8.613.200,9680**), confrontando com **Avenida Botafogo**, daí deflete à direita no ângulo interno de **86°39'45"** com uma distância de **21,29 m** do lado direito até o ponto **3** de coordenada (EX: **531.637,6134** NY: **8.613.221,1495**), confrontando com **Lote 25**, daí deflete à direita no ângulo interno de **87°35'49"** com uma distância de **4,54 m** ao fundo até o ponto **4** de coordenada (EX: **531.641,8490** NY: **8.613.219,5283**), confrontando com **Lote 21**, daí deflete à direita no ângulo interno de **93°35'00"** com uma distância de **20,81 m** do lado esquerdo até o ponto **1** de coordenada (EX: **531.635,6390** NY: **8.613.199,6650**), confrontando com **Lote 27**.

Santo Amaro - BA, Terça-feira, 26 de Março de 2024.

RENEE BUZAGR FONTES BARRETO
NASCIMENTO:78831237500

Assinado de forma digital por RENEE
BUZAGR FONTES BARRETO
NASCIMENTO:78831237500
Dados: 2024.07.17 14:39:06 -03'00"

Resp. Téc.:Renée Buzahr Fontes Barreto Nascimento
CREA: 0500186596

Rede Ganha Tempo De Serviços Empresariais Ltda.
CNPJ: 13.758.956/0001-07
Vanessa Ferreira Da Silva Muricy - CPF: 019.274.575-13

Praça Purificação | S/N | Centro | Santo Amaro-Ba

www.pmsantoamaro.ba.ipmbrasil.org.br/

Este documento foi assinado digitalmente por SERASA Experian
EC3D2991566A0D2208C65CF1C42A7DE8

Prefeitura Municipal de Santo Amaro



Proprietário: Município de Santo Amaro
Quadra: 03
Lote: 27
Área: 70,89 m²
Perímetro: 48,25 m

O **Lote de terreno sob nº 27 da Quadra 03** no município de Santo Amaro - BA, na quadra formada pela **Rua Deoclécio Menezes, Riacho do Botafogo, Avenida Botafogo e Travessa Botafogo**, de formato irregular, abrangendo uma área de **70,89 m²** (setenta metros quadrados e oitenta e nove décimos quadrados) e um perímetro de 48,25 m.

Para quem de dentro do lote 27 olha para a Avenida Botafogo inicia-se a descrição no ponto **1** na coordenada (EX: **531.638,9342** NY: **8.613.198,6407**), no ângulo interno de **89°56'49"** com uma distância de **3,45 m** de frente até o ponto **2** de coordenada (EX: **531.635,6390** NY: **8.613.199,6650**), confrontando com **Avenida Botafogo**, daí deflete à direita no ângulo interno de **89°54'24"** com uma distância de **20,81 m** do lado direito até o ponto **3** de coordenada (EX: **531.641,8490** NY: **8.613.219,5283**), confrontando com **Lote 26**, daí deflete à direita no ângulo interno de **86°25'00"** com uma distância de **3,40 m** ao fundo até o ponto **4** de coordenada (EX: **531.645,0289** NY: **8.613.218,3112**), confrontando com **Lote 21**, daí deflete à direita no ângulo interno de **93°43'46"** com uma distância de **20,59 m** do lado esquerdo até o ponto **1** de coordenada (EX: **531.638,9342** NY: **8.613.198,6407**), confrontando com **Lote 28**.

Santo Amaro - BA, Terça-feira, 26 de Março de 2024.

RENEE BUZAGR FONTES
BARRETO
NASCIMENTO:78831237500

Assinado de forma digital por RENE
BUZAGR FONTES BARRETO
NASCIMENTO:78831237500
Dados: 2024.07.17 14:39:20 -03'00'

Resp. Téc.:Renée Buzahr Fontes Barreto Nascimento
CREA: 0500186596

Rede Ganha Tempo De Serviços Empresariais Ltda.

CNPJ: 13.758.956/0001-07

Vanessa Ferreira Da Silva Muricy - CPF: 019.274.575-13

Praça Purificação | S/N | Centro | Santo Amaro-Ba

www.pmsantoamaro.ba.ipmbrasil.org.br/

Este documento foi assinado digitalmente por SERASA Experian
EC3D2991566A0D2208C65CF1C42A7DE8

Prefeitura Municipal de Santo Amaro



Proprietário: Município de Santo Amaro
Quadra: 03
Lote: 28
Área: 83,92 m²
Perímetro: 49,38 m

O **Lote de terreno sob nº 28 da Quadra 03** no município de Santo Amaro - BA, na quadra formada pela **Rua Deoclécio Menezes, Riacho do Botafogo, Avenida Botafogo e Travessa Botafogo**, de formato irregular, abrangendo uma área de **83,92 m²** (oitenta e três metros quadrados e noventa e dois décimos quadrados) e um perímetro de 49,38 m.

Para quem de dentro do lote 28 olha para a Avenida Botafogo inicia-se a descrição no ponto **1** na coordenada (EX: **531.642,2339** NY: **8.613.197,2908**), no ângulo interno de **87°49'37"** com uma distância de **3,57 m** de frente até o ponto **2** de coordenada (EX: **531.638,9342** NY: **8.613.198,6407**), confrontando com **Avenida Botafogo**, daí deflete à direita no ângulo interno de **95°02'02"** com uma distância de **20,59 m** do lado direito até o ponto **3** de coordenada (EX: **531.645,0289** NY: **8.613.218,3112**), confrontando com **Lote 27**, daí deflete à direita no ângulo interno de **86°16'15"** com uma distância de **4,59 m** ao fundo até o ponto **4** de coordenada (EX: **531.649,3165** NY: **8.613.216,6701**), confrontando com **Lote 21**, daí deflete à direita no ângulo interno de **90°52'06"** com uma distância de **20,63 m** do lado esquerdo até o ponto **1** de coordenada (EX: **531.642,2339** NY: **8.613.197,2908**), confrontando com **Lote 29**.

Santo Amaro - BA, Terça-feira, 26 de Março de 2024.

Santo Amaro - BA, Terça-feira, 26 de Março de 2024.

RENEE BUZAGR FONTES BARRETO Assinado de forma digital por RENE
BUZAGR FONTES BARRETO
NASCIMENTO:78831237500 NASCIMENTO:78831237500
Dados: 2024.07.17 14:39:33 -03'00'

Resp. Téc.:Renée Buzahr Fontes Barreto Nascimento
CREA: 0500186596

Rede Ganha Tempo De Serviços Empresariais Ltda.
CNPJ: 13.758.956/0001-07
Vanessa Ferreira Da Silva Muricy - CPF: 019.274.575-13

Praça Purificação | S/N | Centro | Santo Amaro-Ba

www.pmsantoamaro.ba.ipmbrasil.org.br/

Este documento foi assinado digitalmente por SERASA Experian
EC3D2991566A0D2208C65CF1C42A7DE8

Prefeitura Municipal de Santo Amaro



Proprietário: Município de Santo Amaro
Quadra: 03
Lote: 29
Área: 104,25 m²
Perímetro: 51,70 m

O **Lote de terreno sob nº 29 da Quadra 03** no município de Santo Amaro - BA, na quadra formada pela **Rua Deoclécio Menezes, Riacho do Botafogo, Avenida Botafogo e Travessa Botafogo**, de formato irregular, abrangendo uma área de **104,25 m²** (cento e quatro metros quadrados e vinte e cinco décimos quadrados) e um perímetro de 51,70 m.

Para quem de dentro do lote 29 olha para a Avenida Botafogo inicia-se a descrição no ponto **1** na coordenada (EX: **531.647,3835** NY: **8.613.194,9910**), no ângulo interno de **289°22'36"** com uma distância de **5,64 m** de frente até o ponto **2** de coordenada (EX: **531.642,2339** NY: **8.613.197,2908**), confrontando com **Avenida Botafogo**, daí deflete à direita no ângulo interno de **93°59'24"** com uma distância de **20,63 m** do lado direito até o ponto **3** de coordenada (EX: **531.649,3165** NY: **8.613.216,6701**), confrontando com **Lote 28**, daí deflete à direita no ângulo interno de **89°07'53"** com uma distância de **4,42 m** ao fundo até o ponto **4** de coordenada (EX: **531.653,4424** NY: **8.613.215,0909**), confrontando com **Lote 21**, daí deflete à direita no ângulo interno de **94°09'32"** com uma distância de **21,00 m** do lado esquerdo até o ponto **5** de coordenada (EX: **531.647,3774** NY: **8.613.194,9845**), confrontando com **Lote 30**, daí deflete à esquerda no ângulo interno de **333°20'35"** com uma distância de **0,01 m** do lado esquerdo até o ponto **1** de coordenada (EX: **531.647,3835** NY: **8.613.194,9910**), confrontando com **Lote 30**.

Santo Amaro - BA, Terça-feira, 26 de Março de 2024.

RENEE BUZAGR FONTES
BARRETO
NASCIMENTO:78831237500

Assinado de forma digital por RENE
BUZAGR FONTES BARRETO
NASCIMENTO:78831237500
Dados: 2024.07.17 14:39:45 -03'00'

Resp. Téc.:Renée Buzahr Fontes Barreto Nascimento
CREA: 0500186596

Rede Ganha Tempo De Serviços Empresariais Ltda.
CNPJ: 13.758.956/0001-07
Vanessa Ferreira Da Silva Muricy - CPF: 019.274.575-13

Praça Purificação | S/N | Centro | Santo Amaro-Ba

www.pmsantoamaro.ba.ipmbrasil.org.br/

Este documento foi assinado digitalmente por SERASA Experian
EC3D2991566A0D2208C65CF1C42A7DE8

Prefeitura Municipal de Santo Amaro



Proprietário: Município de Santo Amaro
Quadra: 03
Lote: 30
Área: 98,98 m²
Perímetro: 51,44 m

O **Lote de terreno sob nº 30 da Quadra 03** no município de Santo Amaro - BA, na quadra formada pela **Rua Deoclécio Menezes, Riacho do Botafogo, Avenida Botafogo e Travessa Botafogo**, de formato irregular, abrangendo uma área de **98,98 m²** (noventa e oito metros quadrados e noventa e oito décimos quadrados) e um perímetro de 51,44 m.

Para quem de dentro do lote 30 olha para a Avenida Botafogo inicia-se a descrição no ponto **1** na coordenada (EX: **531.651,1645** NY: **8.613.193,6911**), no ângulo interno de **91°45'01"** com uma distância de **4,00 m** de frente até o ponto **2** de coordenada (EX: **531.647,3774** NY: **8.613.194,9845**), confrontando com **Avenida Botafogo**, daí deflete à direita no ângulo interno de **91°57'36"** com uma distância de **0,01 m** do lado direito até o ponto **3** de coordenada (EX: **531.647,3799** NY: **8.613.194,9926**), confrontando com **Lote 29**, daí deflete à direita no ângulo interno de **82°48'14"** com uma distância de **0,00 m** do lado direito até o ponto **4** de coordenada (EX: **531.647,3835** NY: **8.613.194,9910**), confrontando com **Lote 29**, daí deflete à esquerda no ângulo interno de **277°19'07"** com uma distância de **20,99 m** do lado direito até o ponto **5** de coordenada (EX: **531.653,4424** NY: **8.613.215,0909**), confrontando com **Lote 29**, daí deflete à direita no ângulo interno de **91°18'09"** com uma distância de **1,75 m** ao fundo até o ponto **6** de coordenada (EX: **531.655,1263** NY: **8.613.214,6248**), confrontando com **Lote 14**, daí deflete à direita no ângulo interno de **175°33'41"** com uma distância de **3,66 m** ao fundo até o ponto **7** de coordenada (EX: **531.658,5670** NY: **8.613.213,3786**), confrontando com **Lote 13**, daí deflete à direita no ângulo interno de **89°18'17"** com uma distância de **20,83 m** do lado esquerdo até o ponto **8** de coordenada (EX: **531.651,2351** NY: **8.613.193,8788**), confrontando com **Lote 31**, daí deflete à direita no ângulo interno de **179°59'55"** com uma distância de **0,20 m** do lado esquerdo até o ponto **1** de coordenada (EX: **531.651,1645** NY: **8.613.193,6911**), confrontando com **Lote 31**.

Santo Amaro - BA, Terça-feira, 26 de Março de 2024.

RENEE BUZAGR FONTES
BARRETO
NASCIMENTO:78831237500

Assinado de forma digital por RENEE
BUZAGR FONTES BARRETO
NASCIMENTO:78831237500
Dados: 2024.07.17 14:40:06 -03'00'

Resp. Téc.:Renée Buzahr Fontes Barreto Nascimento
CREA: 0500186596

Rede Ganha Tempo De Serviços Empresariais Ltda.

CNPJ: 13.758.956/0001-07

Vanessa Ferreira Da Silva Muricy - CPF: 019.274.575-13

Praça Purificação | S/N | Centro | Santo Amaro-Ba

www.pmsantoamaro.ba.ipmbrasil.org.br/

Este documento foi assinado digitalmente por SERASA Experian
EC3D2991566A0D2208C65CF1C42A7DE8

Prefeitura Municipal de Santo Amaro



Proprietário: Município de Santo Amaro
Quadra: 03
Lote: 31
Área: 108,44 m²
Perímetro: 52,13 m

O **Lote de terreno sob nº 31 da Quadra 03** no município de Santo Amaro - BA, na quadra formada pela **Rua Deoclécio Menezes, Riacho do Botafogo, Avenida Botafogo e Travessa Botafogo**, de formato irregular, abrangendo uma área de **108,44 m²** (cento e oito metros quadrados e quarenta e quatro décimos quadrados) e um perímetro de 52,13 m.

Para quem de dentro do lote 31 olha para a Avenida Botafogo inicia-se a descrição no ponto **1** na coordenada (EX: **531.656,0282** NY: **8.613.191,9109**), no ângulo interno de **90°36'33"** com uma distância de **5,18 m** de frente até o ponto **2** de coordenada (EX: **531.651,1645** NY: **8.613.193,6911**), confrontando com **Avenida Botafogo**, daí deflete à direita no ângulo interno de **89°29'45"** com uma distância de **0,20 m** do lado direito até o ponto **3** de coordenada (EX: **531.651,2351** NY: **8.613.193,8788**), confrontando com **Lote 30**, daí deflete à esquerda no ângulo interno de **180°00'05"** com uma distância de **20,83 m** do lado direito até o ponto **4** de coordenada (EX: **531.658,5670** NY: **8.613.213,3786**), confrontando com **Lote 30**, daí deflete à direita no ângulo interno de **86°42'16"** com uma distância de **5,23 m** ao fundo até o ponto **5** de coordenada (EX: **531.663,3450** NY: **8.613.211,2611**), confrontando com **Lote 12**, daí deflete à direita no ângulo interno de **113°50'25"** com uma distância de **0,00 m** do lado esquerdo até o ponto **6** de coordenada (EX: **531.663,3450** NY: **8.613.211,2610**), confrontando com **Lote 32**, daí deflete à direita no ângulo interno de **159°20'56"** com uma distância de **20,69 m** do lado esquerdo até o ponto **1** de coordenada (EX: **531.656,0282** NY: **8.613.191,9109**), confrontando com **Lote 32**.

Santo Amaro - BA, Terça-feira, 26 de Março de 2024.

RENEE BUZAGR FONTES
BARRETO
NASCIMENTO:78831237500

Assinado de forma digital por RENEE
BUZAGR FONTES BARRETO
NASCIMENTO:78831237500
Dados: 2024.07.17 14:40:23 -03'00'

Resp. Téc.:Renée Buzahr Fontes Barreto Nascimento
CREA: 0500186596

Rede Ganha Tempo De Serviços Empresariais Ltda.
CNPJ: 13.758.956/0001-07
Vanessa Ferreira Da Silva Muricy - CPF: 019.274.575-13

Praça Purificação | S/N | Centro | Santo Amaro-Ba

www.pmsantoamaro.ba.ipmbrasil.org.br/

Este documento foi assinado digitalmente por SERASA Experian
EC3D2991566A0D2208C65CF1C42A7DE8

Prefeitura Municipal de Santo Amaro



Proprietário: Município de Santo Amaro
Quadra: 03
Lote: 32
Área: 96,00 m²
Perímetro: 50,57 m

O **Lote de terreno sob nº 32 da Quadra 03** no município de Santo Amaro - BA, na quadra formada pela **Rua Deoclécio Menezes, Riacho do Botafogo, Avenida Botafogo e Travessa Botafogo**, de formato irregular, abrangendo uma área de **96,00 m²** (noventa e seis metros quadrados) e um perímetro de 50,57 m.

Para quem de dentro do lote 32 olha para a Avenida Botafogo inicia-se a descrição no ponto **1** na coordenada (EX: **531.659,6835** NY: **8.613.190,4408**), no ângulo interno de **92°47'21"** com uma distância de **3,94 m** de frente até o ponto **2** de coordenada (EX: **531.656,0282** NY: **8.613.191,9109**), confrontando com **Avenida Botafogo**, daí deflete à direita no ângulo interno de **91°11'48"** com uma distância de **20,69 m** do lado direito até o ponto **3** de coordenada (EX: **531.663,3450** NY: **8.613.211,2610**), confrontando com **Lote 31**, daí deflete à direita no ângulo interno de **87°19'22"** com uma distância de **5,37 m** ao fundo até o ponto **4** de coordenada (EX: **531.668,2778** NY: **8.613.209,1275**), confrontando com **Lote 11**, daí deflete à direita no ângulo interno de **88°41'29"** com uma distância de **20,57 m** do lado esquerdo até o ponto **1** de coordenada (EX: **531.659,6835** NY: **8.613.190,4408**), confrontando com **Lote 33**.

Santo Amaro - BA, Terça-feira, 26 de Março de 2024.

RENEE BUZAGR FONTES
BARRETO
NASCIMENTO:78831237500

Assinado de forma digital por RENE
BUZAGR FONTES BARRETO
NASCIMENTO:78831237500
Dados: 2024.07.17 14:40:35 -03'00'

Resp. Téc.:Renée Buzahr Fontes Barreto Nascimento
CREA: 0500186596

Rede Ganha Tempo De Serviços Empresariais Ltda.
CNPJ: 13.758.956/0001-07
Vanessa Ferreira Da Silva Muricy - CPF: 019.274.575-13

Praça Purificação | S/N | Centro | Santo Amaro-Ba

www.pmsantoamaro.ba.ipmbrasil.org.br/

Este documento foi assinado digitalmente por SERASA Experian
EC3D2991566A0D2208C65CF1C42A7DE8

Prefeitura Municipal de Santo Amaro



Proprietário: Município de Santo Amaro
Quadra: 03
Lote: 33
Área: 107,25 m²
Perímetro: 51,69 m

O **Lote de terreno sob nº 33 da Quadra 03** no município de Santo Amaro - BA, na quadra formada pela **Rua Deoclécio Menezes, Riacho do Botafogo, Avenida Botafogo e Travessa Botafogo**, de formato irregular, abrangendo uma área de **107,25 m²** (cento e sete metros quadrados e vinte e cinco décimos quadrados) e um perímetro de 51,69 m.

Para quem de dentro do lote 33 olha para a Avenida Botafogo inicia-se a descrição no ponto **1** na coordenada (EX: **531.664,1271** NY: **8.613.188,4495**), no ângulo interno de **92°23'55"** com uma distância de **4,87 m** de frente até o ponto **2** de coordenada (EX: **531.659,6835** NY: **8.613.190,4408**), confrontando com **Avenida Botafogo**, daí deflete à direita no ângulo interno de **89°26'23"** com uma distância de **20,57 m** do lado direito até o ponto **3** de coordenada (EX: **531.668,2778** NY: **8.613.209,1275**), confrontando com **Lote 32**, daí deflete à direita no ângulo interno de **91°23'42"** com uma distância de **1,31 m** ao fundo até o ponto **4** de coordenada (EX: **531.669,4786** NY: **8.613.208,6102**), confrontando com **Lote 11**, daí deflete à esquerda no ângulo interno de **180°31'59"** com uma distância de **4,23 m** ao fundo até o ponto **5** de coordenada (EX: **531.673,3776** NY: **8.613.206,9736**), confrontando com **Lote 10**, daí deflete à direita no ângulo interno de **86°14'02"** com uma distância de **20,71 m** do lado esquerdo até o ponto **1** de coordenada (EX: **531.664,1271** NY: **8.613.188,4495**), confrontando com **Lote 34**.

Santo Amaro - BA, Terça-feira, 26 de Março de 2024.

RENEE BUZahr FONTES
BARRETO
NASCIMENTO:78831237500

Assinado de forma digital por RENE
BUZahr FONTES BARRETO
NASCIMENTO:78831237500
Dados: 2024.07.17 14:40:53 -03'00'

Resp. Téc.:Renée Buzahr Fontes Barreto Nascimento
CREA: 0500186596

Rede Ganha Tempo De Serviços Empresariais Ltda.

CNPJ: 13.758.956/0001-07

Vanessa Ferreira Da Silva Muricy - CPF: 019.274.575-13

Praça Purificação | S/N | Centro | Santo Amaro-Ba

www.pmsantoamaro.ba.ipmbrasil.org.br/

Este documento foi assinado digitalmente por SERASA Experian
EC3D2991566A0D2208C65CF1C42A7DE8

Prefeitura Municipal de Santo Amaro



Proprietário: Município de Santo Amaro
Quadra: 03
Lote: 34
Área: 121,39 m²
Perímetro: 53,24 m

O **Lote de terreno sob nº 34 da Quadra 03** no município de Santo Amaro - BA, na quadra formada pela **Rua Deoclécio Menezes, Riacho do Botafogo, Avenida Botafogo e Travessa Botafogo**, de formato irregular, abrangendo uma área de **121,39 m²** (cento e vinte e um metros quadrados e trinta e nove decímetros quadrados) e um perímetro de 53,24 m.

Para quem de dentro do lote 34 olha para a Avenida Botafogo inicia-se a descrição no ponto **1** na coordenada (EX: **531.668,7768** NY: **8.613.186,2697**), no ângulo interno de **95°21'10"** com uma distância de **5,14 m** de frente até o ponto **2** de coordenada (EX: **531.664,1271** NY: **8.613.188,4495**), confrontando com **Avenida Botafogo**, daí deflete à direita no ângulo interno de **88°34'50"** com uma distância de **20,71 m** do lado direito até o ponto **3** de coordenada (EX: **531.673,3776** NY: **8.613.206,9736**), confrontando com **Lote 33**, daí deflete à direita no ângulo interno de **93°45'57"** com uma distância de **1,95 m** ao fundo até o ponto **4** de coordenada (EX: **531.675,1721** NY: **8.613.206,2203**), confrontando com **Lote 10**, daí deflete à direita no ângulo interno de **177°03'30"** com uma distância de **4,62 m** ao fundo até o ponto **5** de coordenada (EX: **531.679,3351** NY: **8.613.204,2157**), confrontando com **Lote 09**, daí deflete à direita no ângulo interno de **85°14'33"** com uma distância de **4,72 m** do lado esquerdo até o ponto **6** de coordenada (EX: **531.676,9405** NY: **8.613.200,1456**), confrontando com **Lote 08**, daí deflete à direita no ângulo interno de **180°00'00"** com uma distância de **16,10 m** do lado esquerdo até o ponto **1** de coordenada (EX: **531.668,7768** NY: **8.613.186,2697**), confrontando com **Lote 35**.

Santo Amaro - BA, Terça-feira, 26 de Março de 2024.

RENEE BUZAGR FONTES
BARRETO
NASCIMENTO:78831237500

Assinado de forma digital por RENEE
BUZAGR FONTES BARRETO
NASCIMENTO:78831237500
Dados: 2024.07.17 14:41:07 -03'00'

Resp. Téc.:Renée Buzahr Fontes Barreto Nascimento
CREA: 0500186596

Rede Ganha Tempo De Serviços Empresariais Ltda.
CNPJ: 13.758.956/0001-07
Vanessa Ferreira Da Silva Muricy - CPF: 019.274.575-13

Praça Purificação | S/N | Centro | Santo Amaro-Ba

www.pmsantoamaro.ba.ipmbrasil.org.br/

Este documento foi assinado digitalmente por SERASA Experian
EC3D2991566A0D2208C65CF1C42A7DE8

Prefeitura Municipal de Santo Amaro



Proprietário: Município de Santo Amaro
Quadra: 03
Lote: 35
Área: 99,15 m²
Perímetro: 44,59 m

O **Lote de terreno sob nº 35 da Quadra 03** no município de Santo Amaro - BA, na quadra formada pela **Rua Deoclécio Menezes, Riacho do Botafogo, Avenida Botafogo e Travessa Botafogo**, de formato irregular, abrangendo uma área de **99,15 m²** (noventa e nove metros quadrados e quinze décimos quadrados) e um perímetro de 44,59 m.

Para quem de dentro do lote 35 olha para a Avenida Botafogo inicia-se a descrição no ponto **1** na coordenada (EX: **531.674,5000** NY: **8.613.183,4121**), no ângulo interno de **92°13'17"** com uma distância de **6,40 m** de frente até o ponto **2** de coordenada (EX: **531.668,7768** NY: **8.613.186,2697**), confrontando com **Avenida Botafogo**, daí deflete à direita no ângulo interno de **86°03'47"** com uma distância de **16,10 m** do lado direito até o ponto **3** de coordenada (EX: **531.676,9405** NY: **8.613.200,1456**), confrontando com **Lote 34**, daí deflete à direita no ângulo interno de **94°50'55"** com uma distância de **5,92 m** ao fundo até o ponto **4** de coordenada (EX: **531.682,2776** NY: **8.613.197,5861**), confrontando com **Lote 08**, daí deflete à direita no ângulo interno de **86°52'00"** com uma distância de **16,17 m** do lado esquerdo até o ponto **1** de coordenada (EX: **531.674,5000** NY: **8.613.183,4121**), confrontando com **Lote 36**.

Santo Amaro - BA, Terça-feira, 26 de Março de 2024.

RENEE BUZHR FONTES
BARRETO
NASCIMENTO:78831237500

Assinado de forma digital por RENE
BUZHR FONTES BARRETO
NASCIMENTO:78831237500
Dados: 2024.07.17 14:41:19 -03'00'

Resp. Téc.:Renée Buzahr Fontes Barreto Nascimento
CREA: 0500186596

Rede Ganha Tempo De Serviços Empresariais Ltda.

CNPJ: 13.758.956/0001-07

Vanessa Ferreira Da Silva Muricy - CPF: 019.274.575-13

Praça Purificação | S/N | Centro | Santo Amaro-Ba

www.pmsantoamaro.ba.ipmbrasil.org.br/

Este documento foi assinado digitalmente por SERASA Experian
EC3D2991566A0D2208C65CF1C42A7DE8

Prefeitura Municipal de Santo Amaro



Proprietário: Município de Santo Amaro
Quadra: 04
Lote: 38
Área: 119,74 m²
Perímetro: 55,30 m

O **Lote de terreno sob nº 38 da Quadra 04**, localizado no município de Santo Amaro - BA, na quadra formada pela **Rua Deoclécio Menezes, Travessa do Botafogo, 1ª Travessa do Sacramento, Rua do Sacramento e Riacho do Botafogo**, de formato irregular, abrangendo uma área de **119,74 m²** (cento e dezenove metros quadrados e setenta e quatro décimos quadrados) e um perímetro de 55,30 m.

Para quem de dentro do lote 38 olha para a Rua Asclepiades de Menezes inicia-se a descrição no ponto **1** na coordenada EX: **531.710,7244** NY: **8.613.281,2359**, no azimute de **201°39'05"** com uma distância de **5,31 m** de frente até o ponto **2** de coordenada EX: **531.708,7639** NY: **8.613.276,2973**, confrontando com **Rua Asclepiades de Menezes**, deste ponto deflete à direita no azimute de **291°24'21"** com uma distância de **22,40 m** do lado direito até o ponto **3** de coordenada EX: **531.687,9061** NY: **8.613.284,4738**, confrontando com **Lote 39**, deste ponto deflete à direita no azimute de **23°21'38"** com uma distância de **1,59 m** ao fundo até o ponto **4** de coordenada EX: **531.688,5360** NY: **8.613.285,9324**, confrontando com **Lote 64**, deste ponto deflete à direita no azimute de **24°35'44"** com uma distância de **3,20 m** ao fundo até o ponto **5** de coordenada EX: **531.689,8671** NY: **8.613.288,8404**, confrontando com **Lote 65**, deste ponto deflete à direita no azimute de **107°41'38"** com uma distância de **1,65 m** do lado esquerdo até o ponto **6** de coordenada EX: **531.691,4418** NY: **8.613.288,3380**, confrontando com **Lote 37**, deste ponto deflete à esquerda no azimute de **24°08'41"** com uma distância de **0,63 m** do lado esquerdo até o ponto **7** de coordenada EX: **531.691,6980** NY: **8.613.288,9096**, confrontando com **Lote 37**, deste ponto deflete à direita no azimute de **111°57'55"** com uma distância de **20,52 m** do lado esquerdo até o ponto **1** de coordenada EX: **531.710,7244** NY: **8.613.281,2359**, confrontando com **Lote 37**.

Santo Amaro - BA, Terça-feira, 01 de Abril de 2024.

RENEE BUZAGR FONTES BARRETO
NASCIMENTO:78831237500

Assinado de forma digital por RENE E BUZAGR FONTES
BARRETO NASCIMENTO:78831237500
Dados: 2024.07.17 17:02:50 -03'00'

Resp. Téc.:Renée Buzahr Fontes Barreto Nascimento
CREA: 0500186596

Rede Ganha Tempo De Serviços Empresariais Ltda.

CNPJ: 13.758.956/0001-07

Vanessa Ferreira Da Silva Muricy - CPF: 019.274.575-13

Praça Purificação | S/N | Centro | Santo Amaro-Ba

www.pmsantoamaro.ba.ipmbrasil.org.br/

Este documento foi assinado digitalmente por SERASA Experian
EC3D2991566A0D2208C65CF1C42A7DE8

Prefeitura Municipal de Santo Amaro



Proprietário: Município de Santo Amaro
Quadra: 04
Lote: 39
Área: 238,22 m²
Perímetro: 66,89 m

O **Lote de terreno sob nº 39 da Quadra 04**, localizado no município de Santo Amaro - BA, na quadra formada pela **Rua Deoclécio Menezes, Travessa do Botafogo, 1ª Travessa do Sacramento, Rua do Sacramento e Riacho do Botafogo**, de formato irregular, abrangendo uma área de **238,22 m²** (duzentos e trinta e oito metros quadrados e vinte e dois décimos quadrados) e um perímetro de 66,89 m.

Para quem de dentro do lote 39 olha para a Rua Asclepiades de Menezes inicia-se a descrição no ponto **1** na coordenada EX: **531.708,7639** NY: **8.613.276,2973**, no azimute de **201°17'17"** com uma distância de **10,01 m** de frente até o ponto **2** de coordenada EX: **531.705,1283** NY: **8.613.266,9666**, confrontando com **Rua Asclepiades de Menezes**, deste ponto deflete à direita no azimute de **290°05'04"** com uma distância de **23,11 m** do lado direito até o ponto **3** de coordenada EX: **531.683,4271** NY: **8.613.274,9015**, confrontando com **Lote 40**, deste ponto deflete à direita no azimute de **292°35'43"** com uma distância de **0,74 m** do lado direito até o ponto **4** de coordenada EX: **531.682,7451** NY: **8.613.275,1853**, confrontando com , deste ponto deflete à direita no azimute de **28°16'13"** com uma distância de **7,00 m** ao fundo até o ponto **5** de coordenada EX: **531.686,0613** NY: **8.613.281,3517**, confrontando com **Lote 63**, deste ponto deflete à direita no azimute de **30°34'40"** com uma distância de **3,63 m** ao fundo até o ponto **6** de coordenada EX: **531.687,9061** NY: **8.613.284,4738**, confrontando com **Lote 64**, deste ponto deflete à direita no azimute de **111°24'21"** com uma distância de **22,40 m** do lado esquerdo até o ponto **1** de coordenada EX: **531.708,7639** NY: **8.613.276,2973**, confrontando com **Lote 38**.

Santo Amaro - BA, Terça-feira, 01 de Abril de 2024.

RENEE BUZAGR FONTES BARRETO Assinado de forma digital por RENEE BUZAGR
FONTES BARRETO NASCIMENTO:78831237500
NASCIMENTO:78831237500 Dados: 2024.07.17 17:01:52 -03'00'

Resp. Téc.:Renée Buzahr Fontes Barreto Nascimento
CREA: 0500186596

Rede Ganha Tempo De Serviços Empresariais Ltda.

CNPJ: 13.758.956/0001-07

Vanessa Ferreira Da Silva Muricy - CPF: 019.274.575-13

Praça Purificação | S/N | Centro | Santo Amaro-Ba

www.pmsantoamaro.ba.ipmbrasil.org.br/

Este documento foi assinado digitalmente por SERASA Experian
EC3D2991566A0D2208C65CF1C42A7DE8

Prefeitura Municipal de Santo Amaro



Proprietário: Município de Santo Amaro
Quadra: 04
Lote: 40
Área: 130,60 m²
Perímetro: 57,15 m

O **Lote de terreno sob nº 40 da Quadra 04**, localizado no município de Santo Amaro - BA, na quadra formada pela **Rua Deoclécio Menezes, Travessa do Botafogo, 1ª Travessa do Sacramento, Rua do Sacramento e Riacho do Botafogo**, de formato irregular, abrangendo uma área de **130,60 m²** (cento e trinta metros quadrados e sessenta decímetros quadrados) e um perímetro de 57,15 m.

Para quem de dentro do lote 40 olha para a Rua Asclepiades de Menezes inicia-se a descrição no ponto **1** na coordenada EX: **531.705,1283** NY: **8.613.266,9666**, no azimute de **202°16'22"** com uma distância de **5,89 m** de frente até o ponto **2** de coordenada EX: **531.702,8967** NY: **8.613.261,5181**, confrontando com **Rua Asclepiades de Menezes**, deste ponto deflete à direita no azimute de **290°56'13"** com uma distância de **0,89 m** de frente até o ponto **3** de coordenada EX: **531.702,0649** NY: **8.613.261,8364**, confrontando com **Rua Asclepiades de Menezes**, deste ponto deflete à direita no azimute de **290°56'14"** com uma distância de **21,71 m** do lado direito até o ponto **4** de coordenada EX: **531.681,7886** NY: **8.613.269,5943**, confrontando com **Lote 41**, deste ponto deflete à direita no azimute de **17°09'28"** com uma distância de **5,55 m** ao fundo até o ponto **5** de coordenada EX: **531.683,4271** NY: **8.613.274,9015**, confrontando com **Área Remanescente**, deste ponto deflete à direita no azimute de **110°05'04"** com uma distância de **23,11 m** do lado esquerdo até o ponto **1** de coordenada EX: **531.705,1283** NY: **8.613.266,9666**, confrontando com **Lote 39**.

Santo Amaro - BA, Terça-feira, 01 de Abril de 2024.

RENEE BUZAGR FONTES BARRETO
NASCIMENTO:78831237500

Assinado de forma digital por RENE E BUZAGR FONTES
BARRETO NASCIMENTO:78831237500
Dados: 2024.07.17 15:43:00 -03'00'

Resp. Téc.:Renée Buzahr Fontes Barreto Nascimento
CREA: 0500186596

Rede Ganha Tempo De Serviços Empresariais Ltda.
CNPJ: 13.758.956/0001-07
Vanessa Ferreira Da Silva Muricy - CPF: 019.274.575-13

Praça Purificação | S/N | Centro | Santo Amaro-Ba

www.pmsantoamaro.ba.ipmbrasil.org.br/

Este documento foi assinado digitalmente por SERASA Experian
EC3D2991566A0D2208C65CF1C42A7DE8

Prefeitura Municipal de Santo Amaro



Proprietário: Município de Santo Amaro
Quadra: 04
Lote: 41
Área: 103,46 m²
Perímetro: 52,72 m

O **Lote de terreno sob nº 41 da Quadra 04**, localizado no município de Santo Amaro - BA, na quadra formada pela **Rua Deoclécio Menezes, Travessa do Botafogo, 1ª Travessa do Sacramento, Rua do Sacramento e Riacho do Botafogo**, de formato irregular, abrangendo uma área de **103,46 m²** (cento e três metros quadrados e quarenta e seis decímetros quadrados) e um perímetro de 52,72 m.

Para quem de dentro do lote 41 olha para a Rua Asclepiades de Menezes inicia-se a descrição no ponto **1** na coordenada EX: **531.702,0649** NY: **8.613.261,8364**, no azimute de **202°38'14"** com uma distância de **4,87 m** de frente até o ponto **2** de coordenada EX: **531.700,1918** NY: **8.613.257,3448**, confrontando com **Rua Asclepiades de Menezes**, deste ponto deflete à direita no azimute de **291°16'58"** com uma distância de **21,40 m** do lado direito até o ponto **3** de coordenada EX: **531.680,2525** NY: **8.613.265,1118**, confrontando com **Lote 42**, deste ponto deflete à direita no azimute de **18°54'55"** com uma distância de **4,74 m** ao fundo até o ponto **4** de coordenada EX: **531.681,7886** NY: **8.613.269,5943**, confrontando com **Área Remanescente**, deste ponto deflete à direita no azimute de **110°56'14"** com uma distância de **21,71 m** do lado esquerdo até o ponto **1** de coordenada EX: **531.702,0649** NY: **8.613.261,8364**, confrontando com **Lote 40**.

Santo Amaro - BA, Terça-feira, 01 de Abril de 2024.

RENEE BUZAZH FONTES BARRETO Assinado de forma digital por RENEZ BUZAZH
FONTES BARRETO NASCIMENTO:78831237500
NASCIMENTO:78831237500 Dados: 2024.07.17 15:43:09 -03'00'

Resp. Téc.:Renée Buzahr Fontes Barreto Nascimento
CREA: 0500186596

Rede Ganha Tempo De Serviços Empresariais Ltda.
CNPJ: 13.758.956/0001-07
Vanessa Ferreira Da Silva Muricy - CPF: 019.274.575-13

Praça Purificação | S/N | Centro | Santo Amaro-Ba

www.pmsantoamaro.ba.ipmbrasil.org.br/

Este documento foi assinado digitalmente por SERASA Experian
EC3D2991566A0D2208C65CF1C42A7DE8

Prefeitura Municipal de Santo Amaro



Proprietário: Município de Santo Amaro
Quadra: 04
Lote: 42
Área: 159,78 m²
Perímetro: 58,13 m

O **Lote de terreno sob nº 42 da Quadra 04**, localizado no município de Santo Amaro - BA, na quadra formada pela **Rua Deoclécio Menezes, Travessa do Botafogo, 1ª Travessa do Sacramento, Rua do Sacramento e Riacho do Botafogo**, de formato irregular, abrangendo uma área de **159,78 m²** (cento e cinquenta e nove metros quadrados e setenta e oito décimos quadrados) e um perímetro de 58,13 m.

Para quem de dentro do lote 42 olha para a Rua Asclepiades de Menezes inicia-se a descrição no ponto **1** na coordenada EX: **531.700,1918** NY: **8.613.257,3448**, no azimute de **204°40'56"** com uma distância de **7,50 m** de frente até o ponto **2** de coordenada EX: **531.697,0618** NY: **8.613.250,5341**, confrontando com **Rua Asclepiades de Menezes**, deste ponto deflete à direita no azimute de **291°49'16"** com uma distância de **21,89 m** do lado direito até o ponto **3** de coordenada EX: **531.676,7428** NY: **8.613.258,6699**, confrontando com **Lote 43**, deste ponto deflete à direita no azimute de **28°34'59"** com uma distância de **7,34 m** ao fundo até o ponto **4** de coordenada EX: **531.680,2525** NY: **8.613.265,1118**, confrontando com **Área Remanescente**, deste ponto deflete à direita no azimute de **111°16'58"** com uma distância de **21,40 m** do lado esquerdo até o ponto **1** de coordenada EX: **531.700,1918** NY: **8.613.257,3448**, confrontando com **Lote 41**.

Santo Amaro - BA, Terça-feira, 01 de Abril de 2024.

RENEE BUZAGR FONTES BARRETO Assinado de forma digital por RENEE BUZAGR
NASCIMENTO:78831237500 FONTES BARRETO NASCIMENTO:78831237500
Dados: 2024.07.17 15:43:17 -03'00'

Resp. Téc.:Renée Buzahr Fontes Barreto Nascimento
CREA: 0500186596

Rede Ganha Tempo De Serviços Empresariais Ltda.

CNPJ: 13.758.956/0001-07

Vanessa Ferreira Da Silva Muricy - CPF: 019.274.575-13

Praça Purificação | S/N | Centro | Santo Amaro-Ba

www.pmsantoamaro.ba.ipmbrasil.org.br/

Este documento foi assinado digitalmente por SERASA Experian
EC3D2991566A0D2208C65CF1C42A7DE8

Prefeitura Municipal de Santo Amaro



Proprietário: Município de Santo Amaro
Quadra: 04
Lote: 43
Área: 115,35 m²
Perímetro: 58,58 m

O **Lote de terreno sob nº 43 da Quadra 04**, localizado no município de Santo Amaro - BA, na quadra formada pela **Rua Deoclécio Menezes, Travessa do Botafogo, 1ª Travessa do Sacramento, Rua do Sacramento e Riacho do Botafogo**, de formato irregular, abrangendo uma área de **115,35 m²** (cento e quinze metros quadrados e trinta e cinco decímetros quadrados) e um perímetro de 58,58 m.

Para quem de dentro do lote 43 olha para a Rua Asclepiades de Menezes inicia-se a descrição no ponto **1** na coordenada EX: **531.697,0618** NY: **8.613.250,5341**, no azimute de **118°12'56"** com uma distância de **0,45 m** de frente até o ponto **2** de coordenada EX: **531.697,4579** NY: **8.613.250,3216**, confrontando com **Rua Asclepiades de Menezes**, deste ponto deflete à direita no azimute de **204°55'24"** com uma distância de **5,02 m** de frente até o ponto **3** de coordenada EX: **531.695,3411** NY: **8.613.245,7662**, confrontando com **Rua Asclepiades de Menezes**, deste ponto deflete à direita no azimute de **293°35'07"** com uma distância de **0,76 m** de frente até o ponto **4** de coordenada EX: **531.694,6426** NY: **8.613.246,0711**, confrontando com **Rua Asclepiades de Menezes**, deste ponto deflete à direita no azimute de **25°13'49"** com uma distância de **0,00 m** do lado direito até o ponto **5** de coordenada EX: **531.694,6433** NY: **8.613.246,0725**, confrontando com **Lote 44**, deste ponto deflete à esquerda no azimute de **293°34'55"** com uma distância de **24,11 m** do lado direito até o ponto **6** de coordenada EX: **531.672,5496** NY: **8.613.255,7166**, confrontando com **Lote 44**, deste ponto deflete à direita no azimute de **32°04'43"** com uma distância de **1,55 m** ao fundo até o ponto **7** de coordenada EX: **531.673,3751** NY: **8.613.257,0336**, confrontando com **Lote 56**, deste ponto deflete à direita no azimute de **32°04'45"** com uma distância de **2,77 m** ao fundo até o ponto **8** de coordenada EX: **531.674,8460** NY: **8.613.259,3803**, confrontando com **Lote 57**, deste ponto deflete à direita no azimute de **110°32'01"** com uma distância de **2,03 m** do lado esquerdo até o ponto **9** de coordenada EX: **531.676,7428** NY: **8.613.258,6699**, confrontando com **Área Remanescente**, deste ponto deflete à direita no azimute de **111°49'16"** com uma distância de **21,89 m** do lado esquerdo até o ponto **1** de coordenada EX: **531.697,0618** NY: **8.613.250,5341**, confrontando com **Lote 42**.

Santo Amaro - BA, Terça-feira, 01 de Abril de 2024.

RENEE BUZAGR FONTES BARRETO Assinado de forma digital por RENEE BUZAGR
NASCIMENTO:78831237500 FONTES BARRETO NASCIMENTO:78831237500
Dados: 2024.07.17 15:43:33 -03'00'

Resp. Téc.: Renée Buzahr Fontes Barreto Nascimento
CREA: 0500186596

Rede Ganha Tempo De Serviços Empresariais Ltda.
CNPJ: 13.758.956/0001-07
Vanessa Ferreira Da Silva Muricy - CPF: 019.274.575-13

Praça Purificação | S/N | Centro | Santo Amaro-Ba

www.pmsantoamaro.ba.ipmbrasil.org.br/

Este documento foi assinado digitalmente por SERASA Experian
EC3D2991566A0D2208C65CF1C42A7DE8

Prefeitura Municipal de Santo Amaro



Proprietário: Município de Santo Amaro
Quadra: 04
Lote: 44
Área: 84,65 m²
Perímetro: 55,12 m

O **Lote de terreno sob nº 44 da Quadra 04**, localizado no município de Santo Amaro - BA, na quadra formada pela **Rua Deoclécio Menezes, Travessa do Botafogo, 1ª Travessa do Sacramento, Rua do Sacramento e Riacho do Botafogo**, de formato irregular, abrangendo uma área de **84,65 m²** (oitenta e quatro metros quadrados e sessenta e cinco décimos quadrados) e um perímetro de 55,12 m.

Para quem de dentro do lote 44 olha para a Rua Asclepiades de Menezes inicia-se a descrição no ponto **1** na coordenada EX: **531.694,6426** NY: **8.613.246,0711**, no azimute de **205°06'20"** com uma distância de **3,36 m** de frente até o ponto **2** de coordenada EX: **531.693,2150** NY: **8.613.243,0244**, confrontando com **Rua Asclepiades de Menezes**, deste ponto deflete à direita no azimute de **292°49'55"** com uma distância de **0,56 m** de frente até o ponto **3** de coordenada EX: **531.692,7021** NY: **8.613.243,2404**, confrontando com **Rua Asclepiades de Menezes**, deste ponto deflete à esquerda no azimute de **292°49'54"** com uma distância de **23,41 m** do lado direito até o ponto **4** de coordenada EX: **531.671,1259** NY: **8.613.252,3242**, confrontando com **Lote 45**, deste ponto deflete à direita no azimute de **22°46'04"** com uma distância de **1,61 m** ao fundo até o ponto **5** de coordenada EX: **531.671,7488** NY: **8.613.253,8085**, confrontando com **Lote 55**, deste ponto deflete à esquerda no azimute de **22°46'02"** com uma distância de **2,07 m** ao fundo até o ponto **6** de coordenada EX: **531.672,5496** NY: **8.613.255,7166**, confrontando com **Lote 56**, deste ponto deflete à direita no azimute de **113°34'55"** com uma distância de **24,11 m** do lado esquerdo até o ponto **7** de coordenada EX: **531.694,6433** NY: **8.613.246,0725**, confrontando com **Lote 43**, deste ponto deflete à direita no azimute de **205°13'46"** com uma distância de **0,00 m** do lado esquerdo até o ponto **1** de coordenada EX: **531.694,6426** NY: **8.613.246,0711**, confrontando com **Lote 43**.

Santo Amaro - BA, Terça-feira, 01 de Abril de 2024.

RENEE BUZAGR FONTES BARRETO Assinado de forma digital por RENE E BUZAGR
NASCIMENTO:78831237500 FONTES BARRETO NASCIMENTO:78831237500
Dados: 2024.07.17 15:43:41 -03'00'

Resp. Téc.:Renée Buzahr Fontes Barreto Nascimento
CREA: 0500186596

Rede Ganha Tempo De Serviços Empresariais Ltda.

CNPJ: 13.758.956/0001-07

Vanessa Ferreira Da Silva Muricy - CPF: 019.274.575-13

Praça Purificação | S/N | Centro | Santo Amaro-Ba

www.pmsantoamaro.ba.ipmbrasil.org.br/

Este documento foi assinado digitalmente por SERASA Experian
EC3D2991566A0D2208C65CF1C42A7DE8

Prefeitura Municipal de Santo Amaro



Proprietário: Município de Santo Amaro
Quadra: 04
Lote: 45
Área: 75,12 m²
Perímetro: 53,24 m

O **Lote de terreno sob nº 45 da Quadra 04**, localizado no município de Santo Amaro - BA, na quadra formada pela **Rua Deoclécio Menezes, Travessa do Botafogo, 1ª Travessa do Sacramento, Rua do Sacramento e Riacho do Botafogo**, de formato irregular, abrangendo uma área de **75,12 m²** (setenta e cinco metros quadrados e doze décimos quadrados) e um perímetro de 53,24 m.

Para quem de dentro do lote 45 olha para a Rua Asclepiades de Menezes inicia-se a descrição no ponto **1** na coordenada EX: **531.692,7021** NY: **8.613.243,2404**, no azimute de **203°18'04"** com uma distância de **3,23 m** de frente até o ponto **2** de coordenada EX: **531.691,4253** NY: **8.613.240,2758**, confrontando com **Rua Asclepiades de Menezes**, deste ponto deflete à direita no azimute de **292°55'42"** com uma distância de **23,42 m** do lado direito até o ponto **3** de coordenada EX: **531.669,8549** NY: **8.613.249,4001**, confrontando com **Lote 46**, deste ponto deflete à direita no azimute de **23°29'32"** com uma distância de **1,16 m** ao fundo até o ponto **4** de coordenada EX: **531.670,3193** NY: **8.613.250,4685**, confrontando com **Lote 54**, deste ponto deflete à esquerda no azimute de **23°29'31"** com uma distância de **2,02 m** ao fundo até o ponto **5** de coordenada EX: **531.671,1259** NY: **8.613.252,3242**, confrontando com **Lote 55**, deste ponto deflete à direita no azimute de **112°49'54"** com uma distância de **23,41 m** do lado esquerdo até o ponto **1** de coordenada EX: **531.692,7021** NY: **8.613.243,2404**, confrontando com **Lote 44**.

Santo Amaro - BA, Terça-feira, 01 de Abril de 2024.

RENEE BUZAHR FONTES BARRETO Assinado de forma digital por RENE E BUZAHR
NASCIMENTO:78831237500 FONTES BARRETO NASCIMENTO:78831237500
Dados: 2024.07.17 15:43:51 -03'00'

Resp. Téc.:Renée Buzahr Fontes Barreto Nascimento
CREA: 0500186596

Rede Ganha Tempo De Serviços Empresariais Ltda.
CNPJ: 13.758.956/0001-07
Vanessa Ferreira Da Silva Muricy - CPF: 019.274.575-13

Praça Purificação | S/N | Centro | Santo Amaro-Ba

www.pmsantoamaro.ba.ipmbrasil.org.br/

Este documento foi assinado digitalmente por SERASA Experian
EC3D2991566A0D2208C65CF1C42A7DE8

Prefeitura Municipal de Santo Amaro



Proprietário: Município de Santo Amaro
Quadra: 04
Lote: 46
Área: 147,14 m²
Perímetro: 59,34 m

O **Lote de terreno sob nº 46 da Quadra 04**, localizado no município de Santo Amaro - BA, na quadra formada pela **Rua Deoclécio Menezes, Travessa do Botafogo, 1ª Travessa do Sacramento, Rua do Sacramento e Riacho do Botafogo**, de formato irregular, abrangendo uma área de **147,14 m²** (cento e quarenta e sete metros quadrados e quatorze decímetros quadrados) e um perímetro de 59,34 m.

Para quem de dentro do lote 46 olha para a Rua Asclepiades de Menezes inicia-se a descrição no ponto **1** na coordenada EX: **531.691,4253** NY: **8.613.240,2758**, no azimute de **204°22'46"** com uma distância de **6,15 m** de frente até o ponto **2** de coordenada EX: **531.688,8866** NY: **8.613.234,6740**, confrontando com **Rua Asclepiades de Menezes**, deste ponto deflete à direita no azimute de **292°12'04"** com uma distância de **8,96 m** do lado direito até o ponto **3** de coordenada EX: **531.680,5926** NY: **8.613.238,0589**, confrontando com **Lote 47**, deste ponto deflete à esquerda no azimute de **292°12'02"** com uma distância de **6,31 m** do lado direito até o ponto **4** de coordenada EX: **531.674,7513** NY: **8.613.240,4428**, confrontando com **Lote 48**, deste ponto deflete à direita no azimute de **292°12'03"** com uma distância de **8,06 m** do lado direito até o ponto **5** de coordenada EX: **531.667,2920** NY: **8.613.243,4870**, confrontando com **Lote 49**, deste ponto deflete à direita no azimute de **23°26'02"** com uma distância de **0,82 m** ao fundo até o ponto **6** de coordenada EX: **531.667,6190** NY: **8.613.244,2415**, confrontando com **Lote 50**, deste ponto deflete à esquerda no azimute de **23°23'33"** com uma distância de **3,30 m** ao fundo até o ponto **7** de coordenada EX: **531.668,9310** NY: **8.613.247,2744**, confrontando com **Lote 53**, deste ponto deflete à direita no azimute de **23°29'30"** com uma distância de **2,32 m** ao fundo até o ponto **8** de coordenada EX: **531.669,8549** NY: **8.613.249,4001**, confrontando com **Lote 54**, deste ponto deflete à esquerda no azimute de **0°00'00"** com uma distância de **0,00 m** do lado esquerdo até o ponto **9** de coordenada EX: **531.669,8549** NY: **8.613.249,4001**, confrontando com **Lote 54**, deste ponto deflete à direita no azimute de **0°00'00"** com uma distância de **0,00 m** do lado esquerdo até o ponto **10** de coordenada EX: **531.669,8549** NY: **8.613.249,4001**, confrontando com **Lote 54**, deste ponto deflete à esquerda no azimute de **112°55'42"** com uma distância de **23,42 m** do lado esquerdo até o ponto **1** de coordenada EX: **531.691,4253** NY: **8.613.240,2758**, confrontando com **Lote 45**.

Santo Amaro - BA, Terça-feira, 01 de Abril de 2024.

RENEE BUZAGR FONTES BARRETO Assinado de forma digital por RENE E BUZAGR
FONTES BARRETO NASCIMENTO: 78831237500
NASCIMENTO: 78831237500 Dados: 2024.07.17 15:44:01 -03'00'

Resp. Téc.: Renée Buzahr Fontes Barreto Nascimento

CREA: 0500186596

Rede Ganha Tempo De Serviços Empresariais Ltda.

CNPJ: 13.758.956/0001-07

Vanessa Ferreira Da Silva Muricy - CPF: 019.274.575-13

Praça Purificação | S/N | Centro | Santo Amaro-Ba

www.pmsantoamaro.ba.ipmbrasil.org.br/

Este documento foi assinado digitalmente por SERASA Experian
EC3D2991566A0D2208C65CF1C42A7DE8

Prefeitura Municipal de Santo Amaro



Proprietário: Município de Santo Amaro
Quadra: 04
Lote: 47
Área: 55,19 m²
Perímetro: 30,31 m

O **Lote de terreno sob nº 47 da Quadra 04**, localizado no município de Santo Amaro - BA, na quadra formada pela **Rua Deoclécio Menezes, Travessa do Botafogo, 1ª Travessa do Sacramento, Rua do Sacramento e Riacho do Botafogo**, de formato irregular, abrangendo uma área de **55,19 m²** (cinquenta e cinco metros quadrados e dezenove decímetros quadrados) e um perímetro de 30,31 m.

Para quem de dentro do lote 47 olha para a Rua Asclepiades de Menezes inicia-se a descrição no ponto **1** na coordenada EX: **531.686,4885** NY: **8.613.228,9491**, no azimute de **293°35'27"** com uma distância de **9,15 m** de frente até o ponto **2** de coordenada EX: **531.678,1062** NY: **8.613.232,6096**, confrontando com **Rua Deoclécio Menezes**, deste ponto deflete à direita no azimute de **24°31'33"** com uma distância de **5,99 m** do lado direito até o ponto **3** de coordenada EX: **531.680,5926** NY: **8.613.238,0589**, confrontando com **Lote 48**, deste ponto deflete à direita no azimute de **112°12'04"** com uma distância de **8,96 m** ao fundo até o ponto **4** de coordenada EX: **531.688,8866** NY: **8.613.234,6740**, confrontando com **Lote 46**, deste ponto deflete à direita no azimute de **202°43'43"** com uma distância de **6,21 m** do lado esquerdo até o ponto **1** de coordenada EX: **531.686,4885** NY: **8.613.228,9491**, confrontando com **Rua Asclepiades de Menezes**.

Santo Amaro - BA, Terça-feira, 01 de Abril de 2024.

RENEE BUZAGR FONTES BARRETO Assinado de forma digital por RENE E BUZAGR
FONTES BARRETO NASCIMENTO:78831237500
NASCIMENTO:78831237500 Dados: 2024.07.17 15:44:10 -03'00'

Resp. Téc.:Renée Buzahr Fontes Barreto Nascimento
CREA: 0500186596

Rede Ganha Tempo De Serviços Empresariais Ltda.

CNPJ: 13.758.956/0001-07

Vanessa Ferreira Da Silva Muricy - CPF: 019.274.575-13

Praça Purificação | S/N | Centro | Santo Amaro-Ba

www.pmsantoamaro.ba.ipmbrasil.org.br/

Este documento foi assinado digitalmente por SERASA Experian
EC3D2991566A0D2208C65CF1C42A7DE8

Prefeitura Municipal de Santo Amaro



Proprietário: Município de Santo Amaro
Quadra: 04
Lote: 48
Área: 36,76 m²
Perímetro: 24,26 m

O **Lote de terreno sob nº 48 da Quadra 04**, localizado no município de Santo Amaro - BA, na quadra formada pela **Rua Deoclécio Menezes, Travessa do Botafogo, 1ª Travessa do Sacramento, Rua do Sacramento e Riacho do Botafogo**, de formato irregular, abrangendo uma área de **36,76 m²** (trinta e seis metros quadrados e setenta e seis decímetros quadrados) e um perímetro de 24,26 m.

Para quem de dentro do lote 48 olha para a Rua Deoclécio Menezes inicia-se a descrição no ponto **1** na coordenada EX: **531.678,1062** NY: **8.613.232,6096**, no azimute de **293°00'16"** com uma distância de **6,06 m** de frente até o ponto **2** de coordenada EX: **531.672,5254** NY: **8.613.234,9791**, confrontando com **Rua Deoclécio Menezes**, deste ponto deflete à direita no azimute de **22°10'00"** com uma distância de **5,90 m** do lado direito até o ponto **3** de coordenada EX: **531.674,7513** NY: **8.613.240,4428**, confrontando com **Lote 49**, deste ponto deflete à direita no azimute de **112°12'02"** com uma distância de **6,31 m** ao fundo até o ponto **4** de coordenada EX: **531.680,5926** NY: **8.613.238,0589**, confrontando com **Lote 46**, deste ponto deflete à direita no azimute de **204°31'33"** com uma distância de **5,99 m** do lado esquerdo até o ponto **1** de coordenada EX: **531.678,1062** NY: **8.613.232,6096**, confrontando com **Lote 47**.

Santo Amaro - BA, Terça-feira, 01 de Abril de 2024.

RENEE BUZAGR FONTES BARRETO Assinado de forma digital por RENEE BUZAGR
FONTES BARRETO NASCIMENTO:78831237500
NASCIMENTO:78831237500 Dados: 2024.07.17 15:44:21 -03'00'

Resp. Téc.:Renée Buzahr Fontes Barreto Nascimento
CREA: 0500186596

Rede Ganha Tempo De Serviços Empresariais Ltda.

CNPJ: 13.758.956/0001-07

Vanessa Ferreira Da Silva Muricy - CPF: 019.274.575-13

Praça Purificação | S/N | Centro | Santo Amaro-Ba

www.pmsantoamaro.ba.ipmbrasil.org.br/

Este documento foi assinado digitalmente por SERASA Experian
EC3D2991566A0D2208C65CF1C42A7DE8

Prefeitura Municipal de Santo Amaro



Proprietário: Município de Santo Amaro
Quadra: 04
Lote: 49
Área: 47,23 m²
Perímetro: 27,95 m

O **Lote de terreno sob nº 49 da Quadra 04**, localizado no município de Santo Amaro - BA, na quadra formada pela **Rua Deoclécio Menezes, Travessa do Botafogo, 1ª Travessa do Sacramento, Rua do Sacramento e Riacho do Botafogo**, de formato irregular, abrangendo uma área de **47,23 m²** (quarenta e sete metros quadrados e vinte e três décimos quadrados) e um perímetro de 27,95 m.

Para quem de dentro do lote 49 olha para a Rua Deoclécio Menezes inicia-se a descrição no ponto **1** na coordenada EX: **531.672,4724** NY: **8.613.234,8490**, no azimute de **296°12'37"** com uma distância de **8,39 m** de frente até o ponto **2** de coordenada EX: **531.664,9483** NY: **8.613.238,5530**, confrontando com **Rua Deoclécio Menezes**, deste ponto deflete à direita no azimute de **25°24'30"** com uma distância de **5,46 m** do lado direito até o ponto **3** de coordenada EX: **531.667,2920** NY: **8.613.243,4870**, confrontando com **Lote 50**, deste ponto deflete à direita no azimute de **112°12'03"** com uma distância de **8,06 m** ao fundo até o ponto **4** de coordenada EX: **531.674,7513** NY: **8.613.240,4428**, confrontando com **Lote 46**, deste ponto deflete à direita no azimute de **202°10'00"** com uma distância de **5,90 m** do lado esquerdo até o ponto **5** de coordenada EX: **531.672,5254** NY: **8.613.234,9791**, confrontando com **Lote 48**, deste ponto deflete à esquerda no azimute de **202°09'36"** com uma distância de **0,14 m** do lado esquerdo até o ponto **1** de coordenada EX: **531.672,4724** NY: **8.613.234,8490**, confrontando com **Rua Deoclécio Menezes**.

Santo Amaro - BA, Terça-feira, 01 de Abril de 2024.

RENEE BUZAGR FONTES BARRETO
NASCIMENTO:78831237500

Assinado de forma digital por RENEZ BUZAGR
FONTES BARRETO
NASCIMENTO:78831237500
Dados: 2024.07.17 15:44:36 -03'00'

Resp. Téc.:Renée Buzahr Fontes Barreto Nascimento
CREA: 0500186596

Rede Ganha Tempo De Serviços Empresariais Ltda.
CNPJ: 13.758.956/0001-07
Vanessa Ferreira Da Silva Muricy - CPF: 019.274.575-13

Praça Purificação | S/N | Centro | Santo Amaro-Ba

www.pmsantoamaro.ba.ipmbrasil.org.br/

Este documento foi assinado digitalmente por SERASA Experian
EC3D2991566A0D2208C65CF1C42A7DE8

Prefeitura Municipal de Santo Amaro



Proprietário: Município de Santo Amaro
Quadra: 04
Lote: 50
Área: 34,35 m²
Perímetro: 23,47 m

O **Lote de terreno sob nº 50 da Quadra 04**, localizado no município de Santo Amaro - BA, na quadra formada pela **Rua Deoclécio Menezes, Travessa do Botafogo, 1ª Travessa do Sacramento, Rua do Sacramento e Riacho do Botafogo**, de formato irregular, abrangendo uma área de **34,35 m²** (trinta e quatro metros quadrados e trinta e cinco décimos quadrados) e um perímetro de 23,47 m.

Para quem de dentro do lote 50 olha para a Rua Deoclécio Menezes inicia-se a descrição no ponto **1** na coordenada EX: **531.664,9483** NY: **8.613.238,5530**, no azimute de **295°02'58"** com uma distância de **5,63 m** de frente até o ponto **2** de coordenada EX: **531.659,8476** NY: **8.613.240,9369**, confrontando com **Rua Deoclécio Menezes**, deste ponto deflete à direita no azimute de **27°20'50"** com uma distância de **6,16 m** do lado direito até o ponto **3** de coordenada EX: **531.662,6775** NY: **8.613.246,4085**, confrontando com **Lote 51**, deste ponto deflete à direita no azimute de **113°40'46"** com uma distância de **5,40 m** ao fundo até o ponto **4** de coordenada EX: **531.667,6190** NY: **8.613.244,2415**, confrontando com **Lote 53**, deste ponto deflete à direita no azimute de **203°26'02"** com uma distância de **0,82 m** do lado esquerdo até o ponto **5** de coordenada EX: **531.667,2920** NY: **8.613.243,4870**, confrontando com **Lote 46**, deste ponto deflete à direita no azimute de **205°24'30"** com uma distância de **5,46 m** do lado esquerdo até o ponto **1** de coordenada EX: **531.664,9483** NY: **8.613.238,5530**, confrontando com **Lote 49**.

Santo Amaro - BA, Terça-feira, 01 de Abril de 2024.

RENEE BUZahr FONTES BARRETO Assinado de forma digital por RENE E BUZahr
FONTES BARRETO NASCIMENTO:78831237500
NASCIMENTO:78831237500 Dados: 2024.07.17 15:44:46 -03'00'

Resp. Téc.:Renée Buzahr Fontes Barreto Nascimento
CREA: 0500186596

Rede Ganha Tempo De Serviços Empresariais Ltda.

CNPJ: 13.758.956/0001-07

Vanessa Ferreira Da Silva Muricy - CPF: 019.274.575-13

Praça Purificação | S/N | Centro | Santo Amaro-Ba

www.pmsantoamaro.ba.ipmbrasil.org.br/

Este documento foi assinado digitalmente por SERASA Experian
EC3D2991566A0D2208C65CF1C42A7DE8

Prefeitura Municipal de Santo Amaro



Proprietário: Município de Santo Amaro
Quadra: 04
Lote: 51
Área: 65,85 m²
Perímetro: 33,94 m

O **Lote de terreno sob nº 51 da Quadra 04**, localizado no município de Santo Amaro - BA, na quadra formada pela **Rua Deoclécio Menezes, Travessa do Botafogo, 1ª Travessa do Sacramento, Rua do Sacramento e Riacho do Botafogo**, de formato irregular, abrangendo uma área de **65,85 m²** (sessenta e cinco metros quadrados e oitenta e cinco decímetros quadrados) e um perímetro de 33,94 m.

Para quem de dentro do lote 51 olha para a Rua Deoclécio Menezes inicia-se a descrição no ponto **1** na coordenada EX: **531.659,8476** NY: **8.613.240,9369**, no azimute de **294°54'17"** com uma distância de **11,02 m** de frente até o ponto **2** de coordenada EX: **531.649,8483** NY: **8.613.245,5794**, confrontando com **Rua Deoclécio Menezes**, deste ponto deflete à direita no azimute de **30°49'20"** com uma distância de **0,82 m** de frente até o ponto **3** de coordenada EX: **531.650,2709** NY: **8.613.246,2877**, confrontando com **Rua Deoclécio Menezes**, deste ponto deflete à esquerda no azimute de **29°11'39"** com uma distância de **5,12 m** do lado direito até o ponto **4** de coordenada EX: **531.652,7668** NY: **8.613.250,7547**, confrontando com **Lote 52**, deste ponto deflete à direita no azimute de **113°40'46"** com uma distância de **10,82 m** ao fundo até o ponto **5** de coordenada EX: **531.662,6775** NY: **8.613.246,4085**, confrontando com **Lote 53**, deste ponto deflete à direita no azimute de **207°20'50"** com uma distância de **6,16 m** do lado esquerdo até o ponto **1** de coordenada EX: **531.659,8476** NY: **8.613.240,9369**, confrontando com **Lote 50**.

Santo Amaro - BA, Terça-feira, 01 de Abril de 2024.

RENEE BUZAGR FONTES BARRETO
NASCIMENTO:78831237500

Assinado de forma digital por RENEE BUZAGR
FONTES BARRETO NASCIMENTO:78831237500
Dados: 2024.07.17 15:45:21 -03'00'

Resp. Téc.:Renée Buzahr Fontes Barreto Nascimento
CREA: 0500186596

Rede Ganha Tempo De Serviços Empresariais Ltda.
CNPJ: 13.758.956/0001-07
Vanessa Ferreira Da Silva Muricy - CPF: 019.274.575-13

Praça Purificação | S/N | Centro | Santo Amaro-Ba

www.pmsantoamaro.ba.ipmbrasil.org.br/

Este documento foi assinado digitalmente por SERASA Experian
EC3D2991566A0D2208C65CF1C42A7DE8

Prefeitura Municipal de Santo Amaro



Proprietário: Município de Santo Amaro
Quadra: 04
Lote: 52
Área: 51,48 m²
Perímetro: 30,75 m

O **Lote de terreno sob nº 52 da Quadra 04**, localizado no município de Santo Amaro - BA, na quadra formada pela **Rua Deoclécio Menezes, Travessa do Botafogo, 1ª Travessa do Sacramento, Rua do Sacramento e Riacho do Botafogo**, de formato irregular, abrangendo uma área de **51,48 m²** (cinquenta e um metros quadrados e quarenta e oito décimos quadrados) e um perímetro de 30,75 m.

Para quem de dentro do lote 52 olha para a Travessa do Botafogo inicia-se a descrição no ponto **1** na coordenada EX: **531.640,9779** NY: **8.613.250,7137**, no azimute de **26°19'09"** com uma distância de **4,78 m** de frente até o ponto **2** de coordenada EX: **531.643,0960** NY: **8.613.254,9957**, confrontando com **Travessa do Botafogo**, deste ponto deflete à direita no azimute de **113°40'45"** com uma distância de **0,85 m** de frente até o ponto **3** de coordenada EX: **531.643,8751** NY: **8.613.254,6541**, confrontando com **Travessa do Botafogo**, deste ponto deflete à direita no azimute de **113°40'45"** com uma distância de **9,71 m** do lado direito até o ponto **4** de coordenada EX: **531.652,7668** NY: **8.613.250,7547**, confrontando com **Lote 53**, deste ponto deflete à direita no azimute de **209°11'39"** com uma distância de **5,12 m** ao fundo até o ponto **5** de coordenada EX: **531.650,2709** NY: **8.613.246,2877**, confrontando com **Lote 51**, deste ponto deflete à direita no azimute de **295°28'02"** com uma distância de **10,29 m** do lado esquerdo até o ponto **1** de coordenada EX: **531.640,9779** NY: **8.613.250,7137**, confrontando com **Rua Deoclécio Menezes**.

Santo Amaro - BA, Terça-feira, 01 de Abril de 2024.

RENEE BUZAGR FONTES BARRETO
NASCIMENTO:78831237500

Assinado de forma digital por RENE
BUZAGR FONTES BARRETO
NASCIMENTO:78831237500
Dados: 2024.07.17 15:45:31 -03'00'

Resp. Téc.:Renée Buzahr Fontes Barreto Nascimento
CREA: 0500186596

Rede Ganha Tempo De Serviços Empresariais Ltda.
CNPJ: 13.758.956/0001-07
Vanessa Ferreira Da Silva Muricy - CPF: 019.274.575-13

Praça Purificação | S/N | Centro | Santo Amaro-Ba

www.pmsantoamaro.ba.ipmbrasil.org.br/

Este documento foi assinado digitalmente por SERASA Experian
EC3D2991566A0D2208C65CF1C42A7DE8

Prefeitura Municipal de Santo Amaro



Proprietário: Município de Santo Amaro
Quadra: 04
Lote: 53
Área: 85,97 m²
Perímetro: 58,28 m

O **Lote de terreno sob nº 53 da Quadra 04**, localizado no município de Santo Amaro - BA, na quadra formada pela **Rua Deoclécio Menezes, Travessa do Botafogo, 1ª Travessa do Sacramento, Rua do Sacramento e Riacho do Botafogo**, de formato irregular, abrangendo uma área de **85,97 m²** (oitenta e cinco metros quadrados e noventa e sete décimos quadrados) e um perímetro de 58,28 m.

Para quem de dentro do lote 53 olha para a Travessa do Botafogo inicia-se a descrição no ponto **1** na coordenada EX: **531.643,8751** NY: **8.613.254,6541**, no azimute de **0°00'00"** com uma distância de **0,00 m** de frente até o ponto **2** de coordenada EX: **531.643,8751** NY: **8.613.254,6541**, confrontando com **Travessa do Botafogo**, deste ponto deflete à esquerda no azimute de **27°33'45"** com uma distância de **3,37 m** de frente até o ponto **3** de coordenada EX: **531.645,4329** NY: **8.613.257,6385**, confrontando com **Travessa do Botafogo**, deste ponto deflete à direita no azimute de **113°48'01"** com uma distância de **25,68 m** do lado direito até o ponto **4** de coordenada EX: **531.668,9310** NY: **8.613.247,2744**, confrontando com **Lote 54**, deste ponto deflete à direita no azimute de **203°23'33"** com uma distância de **3,30 m** ao fundo até o ponto **5** de coordenada EX: **531.667,6190** NY: **8.613.244,2415**, confrontando com **Lote 46**, deste ponto deflete à direita no azimute de **293°40'46"** com uma distância de **5,40 m** do lado esquerdo até o ponto **6** de coordenada EX: **531.662,6775** NY: **8.613.246,4085**, confrontando com **Lote 50**, deste ponto deflete à esquerda no azimute de **293°40'46"** com uma distância de **10,82 m** do lado esquerdo até o ponto **7** de coordenada EX: **531.652,7668** NY: **8.613.250,7547**, confrontando com **Lote 51**, deste ponto deflete à esquerda no azimute de **293°40'45"** com uma distância de **9,71 m** do lado esquerdo até o ponto **1** de coordenada EX: **531.643,8751** NY: **8.613.254,6541**, confrontando com **Lote 52**.

Santo Amaro - BA, Terça-feira, 01 de Abril de 2024.

RENEE BUZAHF FONTES BARRETO
NASCIMENTO:78831237500

Assinado de forma digital por RENEE
BUZAHF FONTES BARRETO
NASCIMENTO:78831237500
Dados: 2024.07.17 15:45:40 -03'00'

Resp. Téc.:Renée Buzahr Fontes Barreto Nascimento
CREA: 0500186596

Rede Ganha Tempo De Serviços Empresariais Ltda.

CNPJ: 13.758.956/0001-07

Vanessa Ferreira Da Silva Muricy - CPF: 019.274.575-13

Praça Purificação | S/N | Centro | Santo Amaro-Ba

www.pmsantoamaro.ba.ipmbrasil.org.br/

Este documento foi assinado digitalmente por SERASA Experian
EC3D2991566A0D2208C65CF1C42A7DE8

Prefeitura Municipal de Santo Amaro



Proprietário: Município de Santo Amaro
Quadra: 04
Lote: 54
Área: 87,46 m²
Perímetro: 57,96 m

O **Lote de terreno sob nº 54 da Quadra 04**, localizado no município de Santo Amaro - BA, na quadra formada pela **Rua Deoclécio Menezes, Travessa do Botafogo, 1ª Travessa do Sacramento, Rua do Sacramento e Riacho do Botafogo**, de formato irregular, abrangendo uma área de **87,46 m²** (oitenta e sete metros quadrados e quarenta e seis decímetros quadrados) e um perímetro de 57,96 m.

Para quem de dentro do lote 54 olha para a Travessa do Botafogo inicia-se a descrição no ponto **1** na coordenada EX: **531.645,4329** NY: **8.613.257,6385**, no azimute de **27°48'00"** com uma distância de **3,37 m** de frente até o ponto **2** de coordenada EX: **531.647,0051** NY: **8.613.260,6204**, confrontando com **Travessa do Botafogo**, deste ponto deflete à direita no azimute de **113°31'49"** com uma distância de **25,43 m** do lado direito até o ponto **3** de coordenada EX: **531.670,3193** NY: **8.613.250,4685**, confrontando com **Lote 55**, deste ponto deflete à direita no azimute de **203°29'32"** com uma distância de **1,16 m** ao fundo até o ponto **4** de coordenada EX: **531.669,8549** NY: **8.613.249,4001**, confrontando com **Lote 45**, deste ponto deflete à direita no azimute de **0°00'00"** com uma distância de **0,00 m** ao fundo até o ponto **5** de coordenada EX: **531.669,8549** NY: **8.613.249,4001**, confrontando com **Lote 46**, deste ponto deflete à direita no azimute de **203°29'30"** com uma distância de **2,32 m** ao fundo até o ponto **6** de coordenada EX: **531.668,9310** NY: **8.613.247,2744**, confrontando com **Lote 46**, deste ponto deflete à direita no azimute de **293°48'01"** com uma distância de **25,68 m** do lado esquerdo até o ponto **1** de coordenada EX: **531.645,4329** NY: **8.613.257,6385**, confrontando com **Lote 53**.

Santo Amaro - BA, Terça-feira, 01 de Abril de 2024.

RENEE BUZAGR FONTES BARRETO Assinado de forma digital por RENEZ BUZAGR
FONTES BARRETO NASCIMENTO:78831237500
NASCIMENTO:78831237500 Dados: 2024.07.17 15:45:48 -03'00'

Resp. Téc.: Renée Buzahr Fontes Barreto Nascimento
CREA: 0500186596

Rede Ganha Tempo De Serviços Empresariais Ltda.

CNPJ: 13.758.956/0001-07

Vanessa Ferreira Da Silva Muricy - CPF: 019.274.575-13

Praça Purificação | S/N | Centro | Santo Amaro-Ba

www.pmsantoamaro.ba.ipmbrasil.org.br/

Este documento foi assinado digitalmente por SERASA Experian
EC3D2991566A0D2208C65CF1C42A7DE8

Prefeitura Municipal de Santo Amaro



Proprietário: Município de Santo Amaro
Quadra: 04
Lote: 55
Área: 86,69 m²
Perímetro: 57,40 m

O **Lote de terreno sob nº 55 da Quadra 04**, localizado no município de Santo Amaro - BA, na quadra formada pela **Rua Deoclécio Menezes, Travessa do Botafogo, 1ª Travessa do Sacramento, Rua do Sacramento e Riacho do Botafogo**, de formato irregular, abrangendo uma área de **86,69 m²** (oitenta e seis metros quadrados e sessenta e nove décimos quadrados) e um perímetro de 57,40 m.

Para quem de dentro do lote 55 olha para a Travessa do Botafogo inicia-se a descrição no ponto **1** na coordenada EX: **531.647,0051** NY: **8.613.260,6204**, no azimute de **29°13'49"** com uma distância de **3,25 m** de frente até o ponto **2** de coordenada EX: **531.648,5914** NY: **8.613.263,4553**, confrontando com **Travessa do Botafogo**, deste ponto deflete à direita no azimute de **112°36'55"** com uma distância de **25,09 m** do lado direito até o ponto **3** de coordenada EX: **531.671,7488** NY: **8.613.253,8085**, confrontando com **Lote 56**, deste ponto deflete à direita no azimute de **202°46'04"** com uma distância de **1,61 m** ao fundo até o ponto **4** de coordenada EX: **531.671,1259** NY: **8.613.252,3242**, confrontando com **Lote 44**, deste ponto deflete à direita no azimute de **203°29'31"** com uma distância de **2,02 m** ao fundo até o ponto **5** de coordenada EX: **531.670,3193** NY: **8.613.250,4685**, confrontando com **Lote 45**, deste ponto deflete à direita no azimute de **293°31'49"** com uma distância de **25,43 m** do lado esquerdo até o ponto **1** de coordenada EX: **531.647,0051** NY: **8.613.260,6204**, confrontando com **Lote 54**.

Santo Amaro - BA, Terça-feira, 01 de Abril de 2024.

RENEE BUZHR FONTES BARRETO Assinado de forma digital por RENE E BUZHR
FONTES BARRETO NASCIMENTO:78831237500
NASCIMENTO:78831237500 Dados: 2024.07.17 15:45:59 -03'00'

Resp. Téc.:Renée Buzahr Fontes Barreto Nascimento
CREA: 0500186596

Rede Ganha Tempo De Serviços Empresariais Ltda.
CNPJ: 13.758.956/0001-07
Vanessa Ferreira Da Silva Muricy - CPF: 019.274.575-13

Praça Purificação | S/N | Centro | Santo Amaro-Ba

www.pmsantoamaro.ba.ipmbrasil.org.br/

Este documento foi assinado digitalmente por SERASA Experian
EC3D2991566A0D2208C65CF1C42A7DE8

Prefeitura Municipal de Santo Amaro



Proprietário: Município de Santo Amaro
Quadra: 04
Lote: 56
Área: 93,85 m²
Perímetro: 57,59 m

O **Lote de terreno sob nº 56 da Quadra 04**, localizado no município de Santo Amaro - BA, na quadra formada pela **Rua Deoclécio Menezes, Travessa do Botafogo, 1ª Travessa do Sacramento, Rua do Sacramento e Riacho do Botafogo**, de formato irregular, abrangendo uma área de **93,85 m²** (noventa e três metros quadrados e oitenta e cinco decímetros quadrados) e um perímetro de 57,59 m.

Para quem de dentro do lote 56 olha para a Travessa do Botafogo inicia-se a descrição no ponto **1** na coordenada EX: **531.648,5914** NY: **8.613.263,4553**, no azimute de **28°31'13"** com uma distância de **3,94 m** de frente até o ponto **2** de coordenada EX: **531.650,4720** NY: **8.613.266,9160**, confrontando com **Travessa do Botafogo**, deste ponto deflete à direita no azimute de **113°20'22"** com uma distância de **24,94 m** do lado direito até o ponto **3** de coordenada EX: **531.673,3751** NY: **8.613.257,0336**, confrontando com **Lote 57**, deste ponto deflete à direita no azimute de **212°04'43"** com uma distância de **1,55 m** ao fundo até o ponto **4** de coordenada EX: **531.672,5496** NY: **8.613.255,7166**, confrontando com **Lote 43**, deste ponto deflete à esquerda no azimute de **202°46'02"** com uma distância de **2,07 m** ao fundo até o ponto **5** de coordenada EX: **531.671,7488** NY: **8.613.253,8085**, confrontando com **Lote 44**, deste ponto deflete à direita no azimute de **292°36'55"** com uma distância de **25,09 m** do lado esquerdo até o ponto **1** de coordenada EX: **531.648,5914** NY: **8.613.263,4553**, confrontando com **Lote 55**.

Santo Amaro - BA, Terça-feira, 01 de Abril de 2024.

RENEE BUZAGR FONTES BARRETO
NASCIMENTO:78831237500

Assinado de forma digital por RENE
BUZAGR FONTES BARRETO
NASCIMENTO:78831237500
Dados: 2024.07.17 15:46:08 -03'00'

Resp. Téc.:Renée Buzahr Fontes Barreto Nascimento
CREA: 0500186596

Rede Ganha Tempo De Serviços Empresariais Ltda.

CNPJ: 13.758.956/0001-07

Vanessa Ferreira Da Silva Muricy - CPF: 019.274.575-13

Praça Purificação | S/N | Centro | Santo Amaro-Ba

www.pmsantoamaro.ba.ipmbrasil.org.br/

Este documento foi assinado digitalmente por SERASA Experian
EC3D2991566A0D2208C65CF1C42A7DE8

Prefeitura Municipal de Santo Amaro



Proprietário: Município de Santo Amaro
Quadra: 04
Lote: 57
Área: 117,69 m²
Perímetro: 59,61 m

O **Lote de terreno sob nº 57 da Quadra 04**, localizado no município de Santo Amaro - BA, na quadra formada pela **Rua Deoclécio Menezes, Travessa do Botafogo, 1ª Travessa do Sacramento, Rua do Sacramento e Riacho do Botafogo**, de formato irregular, abrangendo uma área de **117,69 m²** (cento e dezessete metros quadrados e sessenta e nove décimos quadrados) e um perímetro de 59,61 m.

Para quem de dentro do lote 57 olha para a Travessa do Botafogo inicia-se a descrição no ponto **1** na coordenada EX: **531.650,4720** NY: **8.613.266,9160**, no azimute de **28°07'26"** com uma distância de **4,90 m** de frente até o ponto **2** de coordenada EX: **531.652,7832** NY: **8.613.271,2401**, confrontando com **Travessa do Botafogo**, deste ponto deflete à direita no azimute de **114°14'31"** com uma distância de **25,23 m** do lado direito até o ponto **3** de coordenada EX: **531.675,7869** NY: **8.613.260,8815**, confrontando com **Lote 58**, deste ponto deflete à direita no azimute de **212°04'41"** com uma distância de **1,77 m** ao fundo até o ponto **4** de coordenada EX: **531.674,8460** NY: **8.613.259,3803**, confrontando com , deste ponto deflete à direita no azimute de **212°04'45"** com uma distância de **2,77 m** ao fundo até o ponto **5** de coordenada EX: **531.673,3751** NY: **8.613.257,0336**, confrontando com **Lote 43**, deste ponto deflete à direita no azimute de **293°20'22"** com uma distância de **24,94 m** do lado esquerdo até o ponto **1** de coordenada EX: **531.650,4720** NY: **8.613.266,9160**, confrontando com **Lote 56**.

Santo Amaro - BA, Terça-feira, 01 de Abril de 2024.

RENEE BUZHR FONTES BARRETO Assinado de forma digital por RENE E BUZHR
FONTES BARRETO NASCIMENTO:78831237500
NASCIMENTO:78831237500 Dados: 2024.07.17 15:46:17 -03'00'

Resp. Téc.:Renée Buzahr Fontes Barreto Nascimento
CREA: 0500186596

Rede Ganha Tempo De Serviços Empresariais Ltda.

CNPJ: 13.758.956/0001-07

Vanessa Ferreira Da Silva Muricy - CPF: 019.274.575-13

Praça Purificação | S/N | Centro | Santo Amaro-Ba

www.pmsantoamaro.ba.ipmbrasil.org.br/

Este documento foi assinado digitalmente por SERASA Experian
EC3D2991566A0D2208C65CF1C42A7DE8

Prefeitura Municipal de Santo Amaro



Proprietário: Município de Santo Amaro
Quadra: 04
Lote: 58
Área: 93,57 m²
Perímetro: 57,84 m

O **Lote de terreno sob nº 58 da Quadra 04**, localizado no município de Santo Amaro - BA, na quadra formada pela **Rua Deoclécio Menezes, Travessa do Botafogo, 1ª Travessa do Sacramento, Rua do Sacramento e Riacho do Botafogo**, de formato irregular, abrangendo uma área de **93,57 m²** (noventa e três metros quadrados e cinquenta e sete decímetros quadrados) e um perímetro de 57,84 m.

Para quem de dentro do lote 58 olha para a Travessa do Botafogo inicia-se a descrição no ponto **1** na coordenada EX: **531.652,7832** NY: **8.613.271,2401**, no azimute de **28°07'26"** com uma distância de **3,24 m** de frente até o ponto **2** de coordenada EX: **531.654,3110** NY: **8.613.274,0985**, confrontando com **Travessa do Botafogo**, deste ponto deflete à direita no azimute de **112°01'59"** com uma distância de **25,16 m** do lado direito até o ponto **3** de coordenada EX: **531.677,6365** NY: **8.613.264,6588**, confrontando com **Lote 59**, deste ponto deflete à direita no azimute de **206°05'21"** com uma distância de **4,21 m** ao fundo até o ponto **4** de coordenada EX: **531.675,7869** NY: **8.613.260,8815**, confrontando com **Área Remanescente**, deste ponto deflete à direita no azimute de **294°14'31"** com uma distância de **25,23 m** do lado esquerdo até o ponto **1** de coordenada EX: **531.652,7832** NY: **8.613.271,2401**, confrontando com **Lote 57**.

Santo Amaro - BA, Terça-feira, 01 de Abril de 2024.

RENEE BUZAGR FONTES BARRETO
NASCIMENTO:78831237500

Assinado de forma digital por RENE
BUZAGR FONTES BARRETO
NASCIMENTO:78831237500
Dados: 2024.07.17 15:46:27 -03'00'

Resp. Téc.:Renée Buzahr Fontes Barreto Nascimento
CREA: 0500186596

Rede Ganha Tempo De Serviços Empresariais Ltda.

CNPJ: 13.758.956/0001-07

Vanessa Ferreira Da Silva Muricy - CPF: 019.274.575-13

Praça Purificação | S/N | Centro | Santo Amaro-Ba

www.pmsantoamaro.ba.ipmbrasil.org.br/

Este documento foi assinado digitalmente por SERASA Experian
EC3D2991566A0D2208C65CF1C42A7DE8

Prefeitura Municipal de Santo Amaro



Proprietário: Município de Santo Amaro
Quadra: 04
Lote: 59
Área: 107,23 m²
Perímetro: 57,14 m

O **Lote de terreno sob nº 59 da Quadra 04**, localizado no município de Santo Amaro - BA, na quadra formada pela **Rua Deoclécio Menezes, Travessa do Botafogo, 1ª Travessa do Sacramento, Rua do Sacramento e Riacho do Botafogo**, de formato irregular, abrangendo uma área de **107,23 m²** (cento e sete metros quadrados e vinte e três decímetros quadrados) e um perímetro de 58,14 m.

Para quem de dentro do lote 59 olha para a Travessa do Botafogo inicia-se a descrição no ponto **1** na coordenada EX: **531.654,3110** NY: **8.613.274,0985**, no azimute de **28°07'26"** com uma distância de **4,50 m** de frente até o ponto **2** de coordenada EX: **531.656,4322** NY: **8.613.278,0672**, confrontando com **Travessa do Botafogo**, deste ponto deflete à direita no azimute de **112°40'25"** com uma distância de **24,26 m** do lado direito até o ponto **3** de coordenada EX: **531.678,8215** NY: **8.613.268,7137**, confrontando com **Lote 60**, deste ponto deflete à direita no azimute de **196°17'24"** com uma distância de **4,22 m** ao fundo até o ponto **4** de coordenada EX: **531.677,6365** NY: **8.613.264,6588**, confrontando com **Área Remanescente**, deste ponto deflete à direita no azimute de **292°01'59"** com uma distância de **25,16 m** do lado esquerdo até o ponto **1** de coordenada EX: **531.654,3110** NY: **8.613.274,0985**, confrontando com **Lote 58**.

Santo Amaro - BA, Terça-feira, 01 de Abril de 2024.

RENEE BUZAHF FONTES BARRETO
NASCIMENTO:78831237500

Assinado de forma digital por RENE
BUZAHF FONTES BARRETO
NASCIMENTO:78831237500
Dados: 2024.07.17 15:46:37 -03'00'

Resp. Téc.:Renée Buzahr Fontes Barreto Nascimento

CREA: 0500186596

Rede Ganha Tempo De Serviços Empresariais Ltda.

CNPJ: 13.758.956/0001-07

Vanessa Ferreira Da Silva Muricy - CPF: 019.274.575-13

Praça Purificação | S/N | Centro | Santo Amaro-Ba

www.pmsantoamaro.ba.ipmbrasil.org.br/

Este documento foi assinado digitalmente por SERASA Experian
EC3D2991566A0D2208C65CF1C42A7DE8

Prefeitura Municipal de Santo Amaro



Proprietário: Município de Santo Amaro
Quadra: 04
Lote: 60
Área: 97,18 m²
Perímetro: 56,07 m

O **Lote de terreno sob nº 60 da Quadra 04**, localizado no município de Santo Amaro - BA, na quadra formada pela **Rua Deoclécio Menezes, Travessa do Botafogo, 1ª Travessa do Sacramento, Rua do Sacramento e Riacho do Botafogo**, de formato irregular, abrangendo uma área de **97,18 m²** (noventa e sete metros quadrados e dezoito décimos quadrados) e um perímetro de 56,07 m.

Para quem de dentro do lote 60 olha para a Travessa do Botafogo inicia-se a descrição no ponto **1** na coordenada EX: **531.656,4322** NY: **8.613.278,0672**, no azimute de **25°32'08"** com uma distância de **4,31 m** de frente até o ponto **2** de coordenada EX: **531.658,2911** NY: **8.613.281,9584**, confrontando com **Travessa do Botafogo**, deste ponto deflete à direita no azimute de **113°53'11"** com uma distância de **23,67 m** do lado direito até o ponto **3** de coordenada EX: **531.679,9306** NY: **8.613.272,3752**, confrontando com **Lote 61**, deste ponto deflete à direita no azimute de **196°51'12"** com uma distância de **3,83 m** ao fundo até o ponto **4** de coordenada EX: **531.678,8215** NY: **8.613.268,7137**, confrontando com **Área Remanescente**, deste ponto deflete à direita no azimute de **292°40'25"** com uma distância de **24,26 m** do lado esquerdo até o ponto **1** de coordenada EX: **531.656,4322** NY: **8.613.278,0672**, confrontando com **Lote 59**.

Santo Amaro - BA, Terça-feira, 01 de Abril de 2024.

RENEE BUZAZH FONTES BARRETO BUZAZH FONTES BARRETO
NASCIMENTO:78831237500 Nascimento:78831237500
Assinado de forma digital por RENEE BUZAZH FONTES BARRETO
Dados: 2024.07.17 15:46:49 -03'00'

Resp. Téc.:Renée Buzahr Fontes Barreto Nascimento

CREA: 0500186596

Rede Ganha Tempo De Serviços Empresariais Ltda.

CNPJ: 13.758.956/0001-07

Vanessa Ferreira Da Silva Muricy - CPF: 019.274.575-13

Praça Purificação | S/N | Centro | Santo Amaro-Ba

www.pmsantoamaro.ba.ipmbrasil.org.br/

Este documento foi assinado digitalmente por SERASA Experian
EC3D2991566A0D2208C65CF1C42A7DE8

Prefeitura Municipal de Santo Amaro



Proprietário: Município de Santo Amaro
Quadra: 04
Lote: 61
Área: 54,15 m²
Perímetro: 51,86 m

O **Lote de terreno sob nº 61 da Quadra 04**, localizado no município de Santo Amaro - BA, na quadra formada pela **Rua Deoclécio Menezes, Travessa do Botafogo, 1ª Travessa do Sacramento, Rua do Sacramento e Riacho do Botafogo**, de formato irregular, abrangendo uma área de **54,15 m²** (cinquenta e quatro metros quadrados e quinze decímetros quadrados) e um perímetro de 51,86 m.

Para quem de dentro do lote 61 olha para a Travessa do Botafogo inicia-se a descrição no ponto **1** na coordenada EX: **531.658,2911** NY: **8.613.281,9584**, no azimute de **26°33'55"** com uma distância de **3,11 m** de frente até o ponto **2** de coordenada EX: **531.659,6823** NY: **8.613.284,7406**, confrontando com **Travessa do Botafogo**, deste ponto deflete à direita no azimute de **117°51'06"** com uma distância de **22,27 m** do lado direito até o ponto **3** de coordenada EX: **531.679,3707** NY: **8.613.274,3373**, confrontando com **Lote 62**, deste ponto deflete à esquerda no azimute de **117°51'06"** com uma distância de **1,33 m** do lado direito até o ponto **4** de coordenada EX: **531.680,5489** NY: **8.613.273,7147**, confrontando com **Área Remanescente**, deste ponto deflete à direita no azimute de **204°46'32"** com uma distância de **1,48 m** ao fundo até o ponto **5** de coordenada EX: **531.679,9306** NY: **8.613.272,3752**, confrontando com **Área Remanescente**, deste ponto deflete à direita no azimute de **293°53'11"** com uma distância de **23,67 m** do lado esquerdo até o ponto **1** de coordenada EX: **531.658,2911** NY: **8.613.281,9584**, confrontando com **Lote 60**.

Santo Amaro - BA, Terça-feira, 01 de Abril de 2024.

RENEE BUZAGR FONTES
BARRETO
NASCIMENTO:78831237500

Assinado de forma digital por RENEE
BUZAGR FONTES BARRETO
NASCIMENTO:78831237500
Dados: 2024.07.17 15:47:02 -03'00'

Resp. Téc.:Renée Buzahr Fontes Barreto Nascimento

CREA: 0500186596

Rede Ganha Tempo De Serviços Empresariais Ltda.

CNPJ: 13.758.956/0001-07

Vanessa Ferreira Da Silva Muricy - CPF: 019.274.575-13

Praça Purificação | S/N | Centro | Santo Amaro-Ba

www.pmsantoamaro.ba.ipmbrasil.org.br/

Este documento foi assinado digitalmente por SERASA Experian
EC3D2991566A0D2208C65CF1C42A7DE8

Prefeitura Municipal de Santo Amaro



Proprietário: Município de Santo Amaro
Quadra: 04
Lote: 62
Área: 69,09 m²
Perímetro: 51,00 m

O **Lote de terreno sob nº 62 da Quadra 04**, localizado no município de Santo Amaro - BA, na quadra formada pela **Rua Deoclécio Menezes, Travessa do Botafogo, 1ª Travessa do Sacramento, Rua do Sacramento e Riacho do Botafogo**, de formato irregular, abrangendo uma área de **69,09 m²** (sessenta e nove metros quadrados e nove decímetros quadrados) e um perímetro de 51,00 m.

Para quem de dentro do lote 62 olha para a Travessa do Botafogo inicia-se a descrição no ponto **1** na coordenada EX: **531.659,6823** NY: **8.613.284,7406**, no azimute de **25°29'51"** com uma distância de **3,71 m** de frente até o ponto **2** de coordenada EX: **531.661,2795** NY: **8.613.288,0896**, confrontando com **Travessa do Botafogo**, deste ponto deflete à direita no azimute de **121°00'25"** com uma distância de **22,55 m** do lado direito até o ponto **3** de coordenada EX: **531.680,6034** NY: **8.613.276,4754**, confrontando com **Lote 63**, deste ponto deflete à direita no azimute de **209°57'53"** com uma distância de **2,47 m** ao fundo até o ponto **4** de coordenada EX: **531.679,3707** NY: **8.613.274,3373**, confrontando com **Área Remanescente**, deste ponto deflete à direita no azimute de **297°51'06"** com uma distância de **22,27 m** do lado esquerdo até o ponto **1** de coordenada EX: **531.659,6823** NY: **8.613.284,7406**, confrontando com **Lote 61**.

Santo Amaro - BA, Terça-feira, 01 de Abril de 2024.

RENEE BUZHR FONTES BARRETO Assinado de forma digital por RENE E BUZHR
FONTES BARRETO NASCIMENTO:78831237500
NASCIMENTO:78831237500 Dados: 2024.07.17 15:47:21 -03'00'

Resp. Téc.:Renée Buzahr Fontes Barreto Nascimento
CREA: 0500186596

Rede Ganha Tempo De Serviços Empresariais Ltda.
CNPJ: 13.758.956/0001-07
Vanessa Ferreira Da Silva Muricy - CPF: 019.274.575-13

Praça Purificação | S/N | Centro | Santo Amaro-Ba

www.pmsantoamaro.ba.ipmbrasil.org.br/

Este documento foi assinado digitalmente por SERASA Experian
EC3D2991566A0D2208C65CF1C42A7DE8

Prefeitura Municipal de Santo Amaro



Proprietário: Município de Santo Amaro
Quadra: 04
Lote: 63
Área: 159,43 m²
Perímetro: 62,82 m

O **Lote de terreno sob nº 63 da Quadra 04**, localizado no município de Santo Amaro - BA, na quadra formada pela **Rua Deoclécio Menezes, Travessa do Botafogo, 1ª Travessa do Sacramento, Rua do Sacramento e Riacho do Botafogo**, de formato irregular, abrangendo uma área de **159,43 m²** (cento e cinquenta e nove metros quadrados e quarenta e três décimos quadrados) e um perímetro de 62,82 m.

Para quem de dentro do lote 63 olha para a Travessa do Botafogo inicia-se a descrição no ponto **1** na coordenada EX: **531.661,2795** NY: **8.613.288,0896**, no azimute de **28°13'52"** com uma distância de **5,75 m** de frente até o ponto **2** de coordenada EX: **531.663,9973** NY: **8.613.293,1517**, confrontando com **Travessa do Botafogo**, deste ponto deflete à direita no azimute de **118°08'17"** com uma distância de **25,02 m** do lado direito até o ponto **3** de coordenada EX: **531.686,0613** NY: **8.613.281,3517**, confrontando com **Lote 64**, deste ponto deflete à direita no azimute de **208°16'13"** com uma distância de **7,00 m** ao fundo até o ponto **4** de coordenada EX: **531.682,7451** NY: **8.613.275,1853**, confrontando com **Lote 39**, deste ponto deflete à direita no azimute de **301°03'47"** com uma distância de **2,50 m** do lado esquerdo até o ponto **5** de coordenada EX: **531.680,6034** NY: **8.613.276,4754**, confrontando com **Área Remanescente**, deste ponto deflete à esquerda no azimute de **301°00'25"** com uma distância de **22,55 m** do lado esquerdo até o ponto **1** de coordenada EX: **531.661,2795** NY: **8.613.288,0896**, confrontando com **Lote 62**.

Santo Amaro - BA, Terça-feira, 01 de Abril de 2024.

RENEE BUZahr FONTES
BARRETO
NASCIMENTO:78831237500

Assinado de forma digital por RENEE
BUZahr FONTES BARRETO
NASCIMENTO:78831237500
Dados: 2024.07.17 15:47:33 -03'00'

Resp. Téc.:Renée Buzahr Fontes Barreto Nascimento

CREA: 0500186596

Rede Ganha Tempo De Serviços Empresariais Ltda.

CNPJ: 13.758.956/0001-07

Vanessa Ferreira Da Silva Muricy - CPF: 019.274.575-13

Praça Purificação | S/N | Centro | Santo Amaro-Ba

www.pmsantoamaro.ba.ipmbrasil.org.br/

Este documento foi assinado digitalmente por SERASA Experian
EC3D2991566A0D2208C65CF1C42A7DE8

Prefeitura Municipal de Santo Amaro



Proprietário: Município de Santo Amaro
Quadra: 04
Lote: 64
Área: 136,74 m²
Perímetro: 61,14 m

O **Lote de terreno sob nº 64 da Quadra 04**, localizado no município de Santo Amaro - BA, na quadra formada pela **Rua Deoclécio Menezes, Travessa do Botafogo, 1ª Travessa do Sacramento, Rua do Sacramento e Riacho do Botafogo**, de formato irregular, abrangendo uma área de **136,74 m²** (cento e trinta e seis metros quadrados e setenta e quatro decímetros quadrados) e um perímetro de 61,14 m.

Para quem de dentro do lote 64 olha para a Travessa do Botafogo inicia-se a descrição no ponto **1** na coordenada EX: **531.663,9973** NY: **8.613.293,1517**, no azimute de **26°04'21"** com uma distância de **5,65 m** de frente até o ponto **2** de coordenada EX: **531.666,4810** NY: **8.613.298,2277**, confrontando com **Travessa do Botafogo**, deste ponto deflete à direita no azimute de **119°08'20"** com uma distância de **25,25 m** do lado direito até o ponto **3** de coordenada EX: **531.688,5360** NY: **8.613.285,9324**, confrontando com **Lote 65**, deste ponto deflete à direita no azimute de **203°21'38"** com uma distância de **1,59 m** ao fundo até o ponto **4** de coordenada EX: **531.687,9061** NY: **8.613.284,4738**, confrontando com **Lote 38**, deste ponto deflete à direita no azimute de **210°34'40"** com uma distância de **3,63 m** ao fundo até o ponto **5** de coordenada EX: **531.686,0613** NY: **8.613.281,3517**, confrontando com **Lote 39**, deste ponto deflete à direita no azimute de **298°08'17"** com uma distância de **25,02 m** do lado esquerdo até o ponto **1** de coordenada EX: **531.663,9973** NY: **8.613.293,1517**, confrontando com **Lote 63**.

Santo Amaro - BA, Terça-feira, 01 de Abril de 2024.

RENEE BUZAGR FONTES BARRETO Assinado de forma digital por RENE E BUZAGR
FONTES BARRETO NASCIMENTO:78831237500
NASCIMENTO:78831237500 Dados: 2024.07.17 15:47:44 -03'00'

Resp. Téc.:Renée Buzahr Fontes Barreto Nascimento
CREA: 0500186596

Rede Ganha Tempo De Serviços Empresariais Ltda.

CNPJ: 13.758.956/0001-07

Vanessa Ferreira Da Silva Muricy - CPF: 019.274.575-13

Praça Purificação | S/N | Centro | Santo Amaro-Ba

www.pmsantoamaro.ba.ipmbrasil.org.br/

Este documento foi assinado digitalmente por SERASA Experian
EC3D2991566A0D2208C65CF1C42A7DE8

Prefeitura Municipal de Santo Amaro



Proprietário: Município de Santo Amaro
Quadra: 04
Lote: 65
Área: 118,28 m²
Perímetro: 59,66 m

O **Lote de terreno sob nº 65 da Quadra 04**, localizado no município de Santo Amaro - BA, na quadra formada pela **Rua Deoclécio Menezes, Travessa do Botafogo, 1ª Travessa do Sacramento, Rua do Sacramento e Riacho do Botafogo**, de formato irregular, abrangendo uma área de **118,28 m²** (cento e dezoito metros quadrados e vinte e oito décimos quadrados) e um perímetro de 59,66 m.

Para quem de dentro do lote 65 olha para a Travessa do Botafogo inicia-se a descrição no ponto **1** na coordenada EX: **531.666,4810** NY: **8.613.298,2277**, no azimute de **28°25'51"** com uma distância de **4,50 m** de frente até o ponto **2** de coordenada EX: **531.668,6252** NY: **8.613.302,1883**, confrontando com **Travessa do Botafogo**, deste ponto deflete à direita no azimute de **118°10'59"** com uma distância de **24,98 m** do lado direito até o ponto **3** de coordenada EX: **531.690,6476** NY: **8.613.290,3884**, confrontando com **Lote 66**, deste ponto deflete à direita no azimute de **206°45'21"** com uma distância de **1,73 m** ao fundo até o ponto **4** de coordenada EX: **531.689,8671** NY: **8.613.288,8404**, confrontando com **Lote 37**, deste ponto deflete à esquerda no azimute de **204°35'44"** com uma distância de **3,20 m** ao fundo até o ponto **5** de coordenada EX: **531.688,5360** NY: **8.613.285,9324**, confrontando com **Lote 38**, deste ponto deflete à direita no azimute de **299°08'20"** com uma distância de **25,25 m** do lado esquerdo até o ponto **1** de coordenada EX: **531.666,4810** NY: **8.613.298,2277**, confrontando com **Lote 64**.

Santo Amaro - BA, Terça-feira, 01 de Abril de 2024.

RENEE BUZAGR FONTES BARRETO Assinado de forma digital por RENE E BUZAGR
FONTES BARRETO NASCIMENTO:78831237500
NASCIMENTO:78831237500 Dados: 2024.07.17 15:47:55 -03'00'

Resp. Téc.:Renée Buzahr Fontes Barreto Nascimento
CREA: 0500186596

Rede Ganha Tempo De Serviços Empresariais Ltda.

CNPJ: 13.758.956/0001-07

Vanessa Ferreira Da Silva Muricy - CPF: 019.274.575-13

Praça Purificação | S/N | Centro | Santo Amaro-Ba

www.pmsantoamaro.ba.ipmbrasil.org.br/

Este documento foi assinado digitalmente por SERASA Experian
EC3D2991566A0D2208C65CF1C42A7DE8

Prefeitura Municipal de Santo Amaro



Proprietário: Município de Santo Amaro
Quadra: 04
Lote: 66
Área: 123,29 m²
Perímetro: 59,69 m

O **Lote de terreno sob nº 66 da Quadra 04**, localizado no município de Santo Amaro - BA, na quadra formada pela **Rua Deoclécio Menezes, Travessa do Botafogo, 1ª Travessa do Sacramento, Rua do Sacramento e Riacho do Botafogo**, de formato irregular, abrangendo uma área de **123,29 m²** (cento e vinte e três metros quadrados e vinte e nove decímetros quadrados) e um perímetro de 59,69 m.

Para quem de dentro do lote 66 olha para a Travessa do Botafogo inicia-se a descrição no ponto **1** na coordenada EX: **531.668,6252** NY: **8.613.302,1883**, no azimute de **28°38'26"** com uma distância de **5,00 m** de frente até o ponto **2** de coordenada EX: **531.671,0209** NY: **8.613.306,5750**, confrontando com , deste ponto deflete à direita no azimute de **118°23'55"** com uma distância de **24,80 m** do lado direito até o ponto **3** de coordenada EX: **531.692,8391** NY: **8.613.294,7786**, confrontando com **Lote 67**, deste ponto deflete à direita no azimute de **205°43'02"** com uma distância de **1,08 m** ao fundo até o ponto **4** de coordenada EX: **531.692,3709** NY: **8.613.293,8066**, confrontando com **Lote 36**, deste ponto deflete à direita no azimute de **206°45'21"** com uma distância de **3,83 m** ao fundo até o ponto **5** de coordenada EX: **531.690,6476** NY: **8.613.290,3884**, confrontando com **Lote 37**, deste ponto deflete à direita no azimute de **298°10'59"** com uma distância de **24,98 m** do lado esquerdo até o ponto **1** de coordenada EX: **531.668,6252** NY: **8.613.302,1883**, confrontando com **Lote 65**.

Santo Amaro - BA, Terça-feira, 01 de Abril de 2024.

RENEE BUZAGR FONTES BARRETO Assinado de forma digital por RENEE
BUZAGR FONTES BARRETO
NASCIMENTO:78831237500 NASCIMENTO:78831237500
Dados: 2024.07.17 15:48:09 -03'00'

Resp. Téc.:Renée Buzahr Fontes Barreto Nascimento
CREA: 0500186596

Rede Ganha Tempo De Serviços Empresariais Ltda.
CNPJ: 13.758.956/0001-07
Vanessa Ferreira Da Silva Muricy - CPF: 019.274.575-13

Praça Purificação | S/N | Centro | Santo Amaro-Ba

www.pmsantoamaro.ba.ipmbrasil.org.br/

Este documento foi assinado digitalmente por SERASA Experian
EC3D2991566A0D2208C65CF1C42A7DE8

Prefeitura Municipal de Santo Amaro



Proprietário: Município de Santo Amaro
Quadra: 04
Lote: 67
Área: 111,47 m²
Perímetro: 59,09 m

O **Lote de terreno sob nº 67 da Quadra 04**, localizado no município de Santo Amaro - BA, na quadra formada pela **Rua Deoclécio Menezes, Travessa do Botafogo, 1ª Travessa do Sacramento, Rua do Sacramento e Riacho do Botafogo**, de formato irregular, abrangendo uma área de **111,47 m²** (cento e onze metros quadrados e quarenta e sete decímetros quadrados) e um perímetro de 59,09 m.

Para quem de dentro do lote 67 olha para a Travessa do Botafogo inicia-se a descrição no ponto **1** na coordenada EX: **531.671,0209** NY: **8.613.306,5750**, no azimute de **298°26'00"** com uma distância de **0,41 m** de frente até o ponto **2** de coordenada EX: **531.670,6647** NY: **8.613.306,7679**, confrontando com **Travessa do Botafogo**, deste ponto deflete à direita no azimute de **27°42'50"** com uma distância de **4,60 m** de frente até o ponto **3** de coordenada EX: **531.672,8059** NY: **8.613.310,8439**, confrontando com **Travessa do Botafogo**, deste ponto deflete à direita no azimute de **119°08'26"** com uma distância de **24,99 m** do lado direito até o ponto **4** de coordenada EX: **531.694,6347** NY: **8.613.298,6739**, confrontando com **Lote 68**, deste ponto deflete à direita no azimute de **204°44'54"** com uma distância de **4,29 m** ao fundo até o ponto **5** de coordenada EX: **531.692,8391** NY: **8.613.294,7786**, confrontando com **Lote 36**, deste ponto deflete à direita no azimute de **298°23'55"** com uma distância de **24,80 m** do lado esquerdo até o ponto **1** de coordenada EX: **531.671,0209** NY: **8.613.306,5750**, confrontando com **Lote 66**.

Santo Amaro - BA, Terça-feira, 01 de Abril de 2024.

RENEE BUZAGR FONTES
BARRETO
NASCIMENTO:78831237500

Assinado de forma digital por RENE
BUZAGR FONTES BARRETO
NASCIMENTO:78831237500
Dados: 2024.07.17 15:48:19 -03'00'

Resp. Téc.:Renée Buzahr Fontes Barreto Nascimento
CREA: 0500186596

Rede Ganha Tempo De Serviços Empresariais Ltda.
CNPJ: 13.758.956/0001-07
Vanessa Ferreira Da Silva Muricy - CPF: 019.274.575-13

Praça Purificação | S/N | Centro | Santo Amaro-Ba

www.pmsantoamaro.ba.ipmbrasil.org.br/

Este documento foi assinado digitalmente por SERASA Experian
EC3D2991566A0D2208C65CF1C42A7DE8

Prefeitura Municipal de Santo Amaro



Proprietário: Município de Santo Amaro
Quadra: 04
Lote: 68
Área: 159,82 m²
Perímetro: 64,23 m

O **Lote de terreno sob nº 68 da Quadra 04**, localizado no município de Santo Amaro - BA, na quadra formada pela **Rua Deoclécio Menezes, Travessa do Botafogo, 1ª Travessa do Sacramento, Rua do Sacramento e Riacho do Botafogo**, de formato irregular, abrangendo uma área de **159,82 m²** (cento e cinquenta e nove metros quadrados e oitenta e dois décimos quadrados) e um perímetro de 64,23 m.

Para quem de dentro do lote 68 olha para a Travessa do Botafogo inicia-se a descrição no ponto **1** na coordenada EX: **531.672,8059** NY: **8.613.310,8439**, no azimute de **29°22'27"** com uma distância de **6,33 m** de frente até o ponto **2** de coordenada EX: **531.675,9126** NY: **8.613.316,3633**, confrontando com **Travessa do Botafogo**, deste ponto deflete à direita no azimute de **119°27'25"** com uma distância de **25,78 m** do lado direito até o ponto **3** de coordenada EX: **531.698,3560** NY: **8.613.303,6877**, confrontando com **Lote 69**, deste ponto deflete à direita no azimute de **207°45'56"** com uma distância de **3,96 m** ao fundo até o ponto **4** de coordenada EX: **531.696,5130** NY: **8.613.300,1871**, confrontando com **Lote 35**, deste ponto deflete à direita no azimute de **297°21'27"** com uma distância de **0,96 m** ao fundo até o ponto **5** de coordenada EX: **531.695,6574** NY: **8.613.300,6298**, confrontando com **Lote 36**, deste ponto deflete à esquerda no azimute de **207°36'13"** com uma distância de **2,21 m** ao fundo até o ponto **6** de coordenada EX: **531.694,6347** NY: **8.613.298,6739**, confrontando com **Lote 36**, deste ponto deflete à direita no azimute de **299°08'26"** com uma distância de **24,99 m** do lado esquerdo até o ponto **1** de coordenada EX: **531.672,8059** NY: **8.613.310,8439**, confrontando com **Lote 67**.

Santo Amaro - BA, Terça-feira, 01 de Abril de 2024.

RENEE BUZahr FONTES BARRETO Assinado de forma digital por RENE E BUZahr
FONTES BARRETO NASCIMENTO:78831237500
NASCIMENTO:78831237500 Dados: 2024.07.17 15:48:30 -03'00'

Resp. Téc.:Renée Buzahr Fontes Barreto Nascimento
CREA: 0500186596

Rede Ganha Tempo De Serviços Empresariais Ltda.
CNPJ: 13.758.956/0001-07
Vanessa Ferreira Da Silva Muricy - CPF: 019.274.575-13

Praça Purificação | S/N | Centro | Santo Amaro-Ba

www.pmsantoamaro.ba.ipmbrasil.org.br/

Este documento foi assinado digitalmente por SERASA Experian
EC3D2991566A0D2208C65CF1C42A7DE8

Prefeitura Municipal de Santo Amaro



Proprietário: Município de Santo Amaro
Quadra: 04
Lote: 69
Área: 121,50 m²
Perímetro: 61,98 m

O **Lote de terreno sob nº 69 da Quadra 04**, localizado no município de Santo Amaro - BA, na quadra formada pela **Rua Deoclécio Menezes, Travessa do Botafogo, 1ª Travessa do Sacramento, Rua do Sacramento e Riacho do Botafogo**, de formato irregular, abrangendo uma área de **121,50 m²** (cento e vinte e um metros quadrados e cinquenta decímetros quadrados) e um perímetro de 61,96 m.

Para quem de dentro do lote 69 olha para a Travessa do Botafogo inicia-se a descrição no ponto **1** na coordenada EX: **531.675,9126** NY: **8.613.316,3633**, no azimute de **38°57'20"** com uma distância de **2,26 m** de frente até o ponto **2** de coordenada EX: **531.677,3336** NY: **8.613.318,1208**, confrontando com **Travessa do Botafogo**, deste ponto deflete à esquerda no azimute de **311°42'46"** com uma distância de **0,97 m** de frente até o ponto **3** de coordenada EX: **531.676,6063** NY: **8.613.318,7691**, confrontando com **Travessa do Botafogo**, deste ponto deflete à direita no azimute de **41°30'51"** com uma distância de **4,34 m** de frente até o ponto **4** de coordenada EX: **531.679,4800** NY: **8.613.322,0156**, confrontando com **Travessa do Botafogo**, deste ponto deflete à direita no azimute de **128°24'16"** com uma distância de **22,95 m** do lado direito até o ponto **5** de coordenada EX: **531.697,4618** NY: **8.613.307,7611**, confrontando com **Lote 70**, deste ponto deflete à esquerda no azimute de **122°35'00"** com uma distância de **2,70 m** do lado direito até o ponto **6** de coordenada EX: **531.699,7354** NY: **8.613.306,3080**, confrontando com **Lote 34**, deste ponto deflete à direita no azimute de **207°45'53"** com uma distância de **2,96 m** ao fundo até o ponto **7** de coordenada EX: **531.698,3560** NY: **8.613.303,6877**, confrontando com **Lote 35**, deste ponto deflete à direita no azimute de **299°27'25"** com uma distância de **25,78 m** do lado esquerdo até o ponto **1** de coordenada EX: **531.675,9126** NY: **8.613.316,3633**, confrontando com **Lote 68**.

Santo Amaro - BA, Terça-feira, 01 de Abril de 2024.

RENEE BUZHR FONTES
BARRETO
NASCIMENTO:78831237500

Assinado de forma digital por RENEE
BUZHR FONTES BARRETO
NASCIMENTO:78831237500
Dados: 2024.07.17 15:48:40 -03'00'

Resp. Téc.:Renée Buzahr Fontes Barreto Nascimento
CREA: 0500186596

Rede Ganha Tempo De Serviços Empresariais Ltda.

CNPJ: 13.758.956/0001-07

Vanessa Ferreira Da Silva Muricy - CPF: 019.274.575-13

Praça Purificação | S/N | Centro | Santo Amaro-Ba

www.pmsantoamaro.ba.ipmbrasil.org.br/

Este documento foi assinado digitalmente por SERASA Experian
EC3D2991566A0D2208C65CF1C42A7DE8

Prefeitura Municipal de Santo Amaro



Proprietário: Município de Santo Amaro
Quadra: 04
Lote: 70
Área: 105,90 m²
Perímetro: 56,82 m

O **Lote de terreno sob nº 70 da Quadra 04**, localizado no município de Santo Amaro - BA, na quadra formada pela **Rua Deoclécio Menezes, Travessa do Botafogo, 1ª Travessa do Sacramento, Rua do Sacramento e Riacho do Botafogo**, de formato irregular, abrangendo uma área de **105,90 m²** (cento e cinco metros quadrados e noventa decímetros quadrados) e um perímetro de 56,82 m.

Para quem de dentro do lote 70 olha para a Travessa do Botafogo inicia-se a descrição no ponto **1** na coordenada EX: **531.679,4800** NY: **8.613.322,0156**, no azimute de **308°24'15"** com uma distância de **1,11 m** de frente até o ponto **2** de coordenada EX: **531.678,6113** NY: **8.613.322,7041**, confrontando com **Travessa do Botafogo**, deste ponto deflete à direita no azimute de **38°05'09"** com uma distância de **5,58 m** de frente até o ponto **3** de coordenada EX: **531.682,0563** NY: **8.613.327,0999**, confrontando com **Travessa do Botafogo**, deste ponto deflete à direita no azimute de **133°54'42"** com uma distância de **21,83 m** do lado direito até o ponto **4** de coordenada EX: **531.697,7810** NY: **8.613.311,9614**, confrontando com **Lote 71**, deste ponto deflete à esquerda no azimute de **132°09'35"** com uma distância de **1,97 m** do lado direito até o ponto **5** de coordenada EX: **531.699,2447** NY: **8.613.310,6361**, confrontando com **Lote 34**, deste ponto deflete à direita no azimute de **211°48'23"** com uma distância de **3,38 m** ao fundo até o ponto **6** de coordenada EX: **531.697,4618** NY: **8.613.307,7611**, confrontando com **Lote 34**, deste ponto deflete à direita no azimute de **308°24'16"** com uma distância de **22,95 m** do lado esquerdo até o ponto **1** de coordenada EX: **531.679,4800** NY: **8.613.322,0156**, confrontando com **Lote 69**.

Santo Amaro - BA, Terça-feira, 01 de Abril de 2024.

RENEE BUZAGR FONTES
BARRETO
NASCIMENTO:78831237500

Assinado de forma digital por RENEE
BUZAGR FONTES BARRETO
NASCIMENTO:78831237500
Dados: 2024.07.17 15:48:50 -03'00'

Resp. Téc.:Renée Buzahr Fontes Barreto Nascimento

CREA: 0500186596

Rede Ganha Tempo De Serviços Empresariais Ltda.

CNPJ: 13.758.956/0001-07

Vanessa Ferreira Da Silva Muricy - CPF: 019.274.575-13

Praça Purificação | S/N | Centro | Santo Amaro-Ba

www.pmsantoamaro.ba.ipmbrasil.org.br/

Este documento foi assinado digitalmente por SERASA Experian
EC3D2991566A0D2208C65CF1C42A7DE8

Prefeitura Municipal de Santo Amaro



Proprietário: Município de Santo Amaro
Quadra: 04
Lote: 71
Área: 1.447,56 m²
Perímetro: 169,51 m

O **Lote de terreno sob nº 71 da Quadra 04**, localizado no município de Santo Amaro - BA, na quadra formada pela **Rua Deoclécio Menezes, Travessa do Botafogo, 1ª Travessa do Sacramento, Rua do Sacramento e Riacho do Botafogo**, de formato irregular, abrangendo uma área de **1.447,56 m²** (um mil, quatrocentos e quarenta e sete metros quadrados e cinquenta e seis décimos quadrados) e um perímetro de 169,51 m.

Para quem de dentro do lote 71 olha para a Travessa do Botafogo inicia-se a descrição no ponto **1** na coordenada EX: **531.682,0563** NY: **8.613.327,0999**, no azimute de **314°19'05"** com uma distância de **1,96 m** de frente até o ponto **2** de coordenada EX: **531.680,6530** NY: **8.613.328,4701**, confrontando com , deste ponto deflete à direita no azimute de **45°31'38"** com uma distância de **60,76 m** de frente até o ponto **3** de coordenada EX: **531.724,0104** NY: **8.613.371,0368**, confrontando com , deste ponto deflete à direita no azimute de **134°32'25"** com uma distância de **12,83 m** do lado direito até o ponto **4** de coordenada EX: **531.733,1580** NY: **8.613.362,0349**, confrontando com **Lote 72**, deste ponto deflete à esquerda no azimute de **134°32'24"** com uma distância de **5,36 m** do lado direito até o ponto **5** de coordenada EX: **531.736,9772** NY: **8.613.358,2765**, confrontando com , deste ponto deflete à direita no azimute de **134°32'26"** com uma distância de **6,24 m** do lado direito até o ponto **6** de coordenada EX: **531.741,4229** NY: **8.613.353,9015**, confrontando com **Lote 24**, deste ponto deflete à direita no azimute de **226°39'52"** com uma distância de **15,50 m** ao fundo até o ponto **7** de coordenada EX: **531.730,1463** NY: **8.613.343,2618**, confrontando com **Lote 24**, deste ponto deflete à direita no azimute de **226°39'52"** com uma distância de **5,72 m** ao fundo até o ponto **8** de coordenada EX: **531.725,9833** NY: **8.613.339,3338**, confrontando com **Lote 25**, deste ponto deflete à esquerda no azimute de **226°22'36"** com uma distância de **4,67 m** ao fundo até o ponto **9** de coordenada EX: **531.722,6012** NY: **8.613.336,1105**, confrontando com **Lote 26**, deste ponto deflete à direita no azimute de **226°55'22"** com uma distância de **5,21 m** ao fundo até o ponto **10** de coordenada EX: **531.718,7977** NY: **8.613.332,5540**, confrontando com **Lote 27**, deste ponto deflete à direita no azimute de **227°16'19"** com uma distância de **11,42 m** ao fundo até o ponto **11** de coordenada EX: **531.710,4111** NY: **8.613.324,8075**, confrontando com **Lote 28**, deste ponto deflete à esquerda no azimute de **225°06'10"** com uma distância de **5,54 m** ao fundo até o ponto **12** de coordenada EX: **531.706,4863** NY: **8.613.320,8968**, confrontando com **Lote 31**, deste ponto deflete à esquerda no azimute de **224°26'13"** com uma distância de **4,58 m** ao fundo até o ponto **13** de coordenada EX: **531.703,2770** NY: **8.613.317,6238**, confrontando com **Lote 32**, deste ponto deflete à esquerda no azimute de **224°08'46"** com uma distância de **5,80 m** ao fundo até o ponto **14** de coordenada EX: **531.699,2398** NY: **8.613.313,4644**, confrontando com **Lote 33**, deste ponto deflete à esquerda no azimute de **224°08'46"** com uma distância de **2,09 m** ao fundo até o ponto **15** de coordenada EX: **531.697,7810** NY: **8.613.311,9614**, confrontando com **Lote 34**, deste ponto deflete à direita no azimute de **313°54'42"** com uma distância de **21,83 m** do lado esquerdo até o ponto **1** de coordenada EX: **531.682,0563** NY: **8.613.327,0999**, confrontando com **Lote 70**.

Santo Amaro - BA, Terça-feira, 01 de Abril de 2024.

RENEE BUZAGR FONTES BARRETO
NASCIMENTO:78831237500

Assinado de forma digital por RENE
BUZAGR FONTES BARRETO
NASCIMENTO:78831237500
Dados: 2024.07.17 15:49:01 -03'00'

Resp. Téc.:Renée Buzahr Fontes Barreto Nascimento
CREA: 0500186596

Rede Ganha Tempo De Serviços Empresariais Ltda.

CNPJ: 13.758.956/0001-07

Vanessa Ferreira Da Silva Muricy - CPF: 019.274.575-13

Praça Purificação | S/N | Centro | Santo Amaro-Ba

www.pmsantoamaro.ba.ipmbrasil.org.br/

Este documento foi assinado digitalmente por SERASA Experian
EC3D2991566A0D2208C65CF1C42A7DE8

Prefeitura Municipal de Santo Amaro



Proprietário: Município de Santo Amaro
Quadra: 04
Lote: 72
Área: 132,75 m²
Perímetro: 46,32 m

O **Lote de terreno sob nº 72 da Quadra 04**, localizado no município de Santo Amaro - BA, na quadra formada pela **Rua Deoclécio Menezes, Travessa do Botafogo, 1ª Travessa do Sacramento, Rua do Sacramento e Riacho do Botafogo**, de formato irregular, abrangendo uma área de **132,75 m²** (cento e trinta e dois metros quadrados e setenta e cinco décimos quadrados) e um perímetro de 46,32 m.

Para quem de dentro do lote 72 olha para a Travessa do Botafogo inicia-se a descrição no ponto **1** na coordenada EX: **531.724,0104** NY: **8.613.371,0368**, no azimute de **44°55'34"** com uma distância de **10,47 m** de frente até o ponto **2** de coordenada EX: **531.731,4012** NY: **8.613.378,4467**, confrontando com **Travessa do Botafogo**, deste ponto deflete à direita no azimute de **134°58'10"** com uma distância de **10,52 m** do lado direito até o ponto **3** de coordenada EX: **531.738,8434** NY: **8.613.371,0123**, confrontando com **Lote 73**, deste ponto deflete à esquerda no azimute de **134°58'09"** com uma distância de **2,13 m** do lado direito até o ponto **4** de coordenada EX: **531.740,3517** NY: **8.613.369,5057**, confrontando com **Área Remanescente**, deste ponto deflete à direita no azimute de **223°55'03"** com uma distância de **10,37 m** ao fundo até o ponto **5** de coordenada EX: **531.733,1580** NY: **8.613.362,0349**, confrontando com **Área Remanescente**, deste ponto deflete à direita no azimute de **314°32'25"** com uma distância de **12,83 m** do lado esquerdo até o ponto **1** de coordenada EX: **531.724,0104** NY: **8.613.371,0368**, confrontando com **Lote 71**.

Santo Amaro - BA, Terça-feira, 01 de Abril de 2024.

RENEE BUZHR FONTES BARRETO
NASCIMENTO:78831237500

Assinado de forma digital por RENE
BUZHR FONTES BARRETO
NASCIMENTO:78831237500
Dados: 2024.07.17 15:49:12 -03'00'

Resp. Téc.:Renée Buzahr Fontes Barreto Nascimento
CREA: 0500186596

Rede Ganha Tempo De Serviços Empresariais Ltda.
CNPJ: 13.758.956/0001-07
Vanessa Ferreira Da Silva Muricy - CPF: 019.274.575-13

Praça Purificação | S/N | Centro | Santo Amaro-Ba

www.pmsantoamaro.ba.ipmbrasil.org.br/

Este documento foi assinado digitalmente por SERASA Experian
EC3D2991566A0D2208C65CF1C42A7DE8

Prefeitura Municipal de Santo Amaro



Proprietário: Município de Santo Amaro
Quadra: 04
Lote: 90
Área: 128,42 m²
Perímetro: 55,23 m

O **Lote de terreno sob nº 90 da Quadra 04**, localizado no município de Santo Amaro - BA, na quadra formada pela **Rua Deoclécio Menezes, Travessa do Botafogo, 1ª Travessa do Sacramento, Rua do Sacramento e Riacho do Botafogo**, de formato irregular, abrangendo uma área de **128,42 m²** (cento e vinte e oito metros quadrados e quarenta e dois decímetros quadrados) e um perímetro de 55,23 m.

Para quem de dentro do lote 90 olha para a Lote 89 inicia-se a descrição no ponto **1** na coordenada EX: **531.765,9700** NY: **8.613.429,7160**, no azimute de **0°00'00"** com uma distância de **0,00 m** de frente até o ponto **2** de coordenada EX: **531.765,9700** NY: **8.613.429,7160**, confrontando com **Lote 89**, deste ponto deflete à direita no azimute de **214°05'11"** com uma distância de **5,84 m** de frente até o ponto **3** de coordenada EX: **531.762,6997** NY: **8.613.424,8834**, confrontando com **Travessa do Botafogo**, deste ponto deflete à direita no azimute de **302°57'24"** com uma distância de **21,09 m** do lado direito até o ponto **4** de coordenada EX: **531.745,0050** NY: **8.613.436,3554**, confrontando com **Lote 91**, deste ponto deflete à direita no azimute de **23°57'18"** com uma distância de **6,13 m** ao fundo até o ponto **5** de coordenada EX: **531.747,4941** NY: **8.613.441,9579**, confrontando com **Lote 137**, deste ponto deflete à direita no azimute de **123°59'05"** com uma distância de **0,99 m** do lado esquerdo até o ponto **6** de coordenada EX: **531.748,3135** NY: **8.613.441,4056**, confrontando com **Lote 138**, deste ponto deflete à esquerda no azimute de **123°30'24"** com uma distância de **21,18 m** do lado esquerdo até o ponto **1** de coordenada EX: **531.765,9700** NY: **8.613.429,7160**, confrontando com **Lote 89**.

Santo Amaro - BA, Terça-feira, 01 de Abril de 2024.

RENEE BUZahr FONTES BARRETO Assinado de forma digital por RENEE
BUZahr FONTES BARRETO
NASCIMENTO:78831237500 NASCIMENTO:78831237500
Dados: 2024.07.17 15:49:25 -03'00'

Resp. Téc.:Renée Buzahr Fontes Barreto Nascimento
CREA: 0500186596

Rede Ganha Tempo De Serviços Empresariais Ltda.

CNPJ: 13.758.956/0001-07

Vanessa Ferreira Da Silva Muricy - CPF: 019.274.575-13

Praça Purificação | S/N | Centro | Santo Amaro-Ba

www.pmsantoamaro.ba.ipmbrasil.org.br/

Este documento foi assinado digitalmente por SERASA Experian
EC3D2991566A0D2208C65CF1C42A7DE8

Prefeitura Municipal de Santo Amaro



Proprietário: Município de Santo Amaro
Quadra: 04
Lote: 91
Área: 139,06 m²
Perímetro: 54,61 m

O **Lote de terreno sob nº 91 da Quadra 04**, localizado no município de Santo Amaro - BA, na quadra formada pela **Rua Deoclécio Menezes, Travessa do Botafogo, 1ª Travessa do Sacramento, Rua do Sacramento e Riacho do Botafogo**, de formato irregular, abrangendo uma área de **139,06 m²** (cento e trinta e nove metros quadrados e seis décimos quadrados) e um perímetro de 54,61 m.

Para quem de dentro do lote 91 olha para a Travessa do Botafogo inicia-se a descrição no ponto **1** na coordenada EX: **531.762,6997** NY: **8.613.424,8834**, no azimute de **215°13'43"** com uma distância de **6,91 m** de frente até o ponto **2** de coordenada EX: **531.758,7165** NY: **8.613.419,2427**, confrontando com **Travessa do Botafogo**, deste ponto deflete à direita no azimute de **302°48'01"** com uma distância de **0,56 m** de frente até o ponto **3** de coordenada EX: **531.758,2440** NY: **8.613.419,5472**, confrontando com **Travessa do Botafogo**, deste ponto deflete à direita no azimute de **303°37'11"** com uma distância de **19,31 m** do lado direito até o ponto **4** de coordenada EX: **531.742,1676** NY: **8.613.430,2363**, confrontando com **Lote 92**, deste ponto deflete à direita no azimute de **24°52'36"** com uma distância de **6,74 m** ao fundo até o ponto **5** de coordenada EX: **531.745,0050** NY: **8.613.436,3554**, confrontando com **Lote 136**, deste ponto deflete à direita no azimute de **122°57'24"** com uma distância de **21,09 m** do lado esquerdo até o ponto **1** de coordenada EX: **531.762,6997** NY: **8.613.424,8834**, confrontando com **Lote 90**.

Santo Amaro - BA, Terça-feira, 01 de Abril de 2024.

RENEE BUZahr FONTES BARRETO
NASCIMENTO:78831237500

Assinado de forma digital por RENE
BUZahr FONTES BARRETO
NASCIMENTO:78831237500
Dados: 2024.07.17 15:49:36 -03'00'

Resp. Téc.:Renée Buzahr Fontes Barreto Nascimento
CREA: 0500186596

Rede Ganha Tempo De Serviços Empresariais Ltda.

CNPJ: 13.758.956/0001-07

Vanessa Ferreira Da Silva Muricy - CPF: 019.274.575-13

Praça Purificação | S/N | Centro | Santo Amaro-Ba

www.pmsantoamaro.ba.ipmbrasil.org.br/

Este documento foi assinado digitalmente por SERASA Experian
EC3D2991566A0D2208C65CF1C42A7DE8

Prefeitura Municipal de Santo Amaro



Proprietário: Município de Santo Amaro
Quadra: 04
Lote: 92
Área: 133,73 m²
Perímetro: 51,89 m

O **Lote de terreno sob nº 92 da Quadra 04**, localizado no município de Santo Amaro - BA, na quadra formada pela **Rua Deoclécio Menezes, Travessa do Botafogo, 1ª Travessa do Sacramento, Rua do Sacramento e Riacho do Botafogo**, de formato irregular, abrangendo uma área de **133,73 m²** (cento e trinta e três metros quadrados e setenta e três decímetros quadrados) e um perímetro de 51,89 m.

Para quem de dentro do lote 92 olha para a Travessa do Botafogo inicia-se a descrição no ponto **1** na coordenada EX: **531.758,2440** NY: **8.613.419,5472**, no azimute de **215°24'47"** com uma distância de **7,13 m** de frente até o ponto **2** de coordenada EX: **531.754,1113** NY: **8.613.413,7346**, confrontando com **Travessa do Botafogo**, deste ponto deflete à direita no azimute de **303°44'27"** com uma distância de **18,32 m** do lado direito até o ponto **3** de coordenada EX: **531.738,8788** NY: **8.613.423,9091**, confrontando com **Lote 93**, deste ponto deflete à direita no azimute de **27°27'53"** com uma distância de **2,89 m** ao fundo até o ponto **4** de coordenada EX: **531.740,2116** NY: **8.613.426,4733**, confrontando com **Lote 134**, deste ponto deflete à direita no azimute de **27°27'54"** com uma distância de **4,24 m** ao fundo até o ponto **5** de coordenada EX: **531.742,1676** NY: **8.613.430,2363**, confrontando com **Lote 135**, deste ponto deflete à direita no azimute de **123°37'11"** com uma distância de **19,31 m** do lado esquerdo até o ponto **1** de coordenada EX: **531.758,2440** NY: **8.613.419,5472**, confrontando com **Lote 91**.

Santo Amaro - BA, Terça-feira, 01 de Abril de 2024.

RENEE BUZAGR FONTES
BARRETO
NASCIMENTO:78831237500

Assinado de forma digital por RENE
BUZAGR FONTES BARRETO
NASCIMENTO:78831237500
Dados: 2024.07.17 15:49:47 -03'00'

Resp. Téc.:Renée Buzahr Fontes Barreto Nascimento
CREA: 0500186596

Rede Ganha Tempo De Serviços Empresariais Ltda.

CNPJ: 13.758.956/0001-07

Vanessa Ferreira Da Silva Muricy - CPF: 019.274.575-13

Praça Purificação | S/N | Centro | Santo Amaro-Ba

www.pmsantoamaro.ba.ipmbrasil.org.br/

Este documento foi assinado digitalmente por SERASA Experian
EC3D2991566A0D2208C65CF1C42A7DE8

Prefeitura Municipal de Santo Amaro



Proprietário: Município de Santo Amaro
Quadra: 04
Lote: 93
Área: 112,43 m²
Perímetro: 48,38 m

O **Lote de terreno sob nº 93 da Quadra 04**, localizado no município de Santo Amaro - BA, na quadra formada pela **Rua Deoclécio Menezes, Travessa do Botafogo, 1ª Travessa do Sacramento, Rua do Sacramento e Riacho do Botafogo**, de formato irregular, abrangendo uma área de **112,43 m²** (cento e doze metros quadrados e quarenta e três décimos quadrados) e um perímetro de 48,38 m.

Para quem de dentro do lote 93 olha para a Lote 92 inicia-se a descrição no ponto **1** na coordenada EX: **531.754,1113** NY: **8.613.413,7346**, no azimute de **44°31'56"** com uma distância de **0,00 m** de frente até o ponto **2** de coordenada EX: **531.754,1113** NY: **8.613.413,7347**, confrontando com **Lote 92**, deste ponto deflete à direita no azimute de **214°55'28"** com uma distância de **6,32 m** de frente até o ponto **3** de coordenada EX: **531.750,4924** NY: **8.613.408,5518**, confrontando com **Travessa do Botafogo**, deste ponto deflete à direita no azimute de **303°57'27"** com uma distância de **17,44 m** do lado direito até o ponto **4** de coordenada EX: **531.736,0277** NY: **8.613.418,2928**, confrontando com **Lote 94**, deste ponto deflete à direita no azimute de **26°45'47"** com uma distância de **4,94 m** ao fundo até o ponto **5** de coordenada EX: **531.738,2524** NY: **8.613.422,7041**, confrontando com **Lote 133**, deste ponto deflete à direita no azimute de **27°27'58"** com uma distância de **1,36 m** ao fundo até o ponto **6** de coordenada EX: **531.738,8788** NY: **8.613.423,9091**, confrontando com **Lote 134**, deste ponto deflete à direita no azimute de **123°44'27"** com uma distância de **18,32 m** do lado esquerdo até o ponto **1** de coordenada EX: **531.754,1113** NY: **8.613.413,7346**, confrontando com **Lote 92**.

Santo Amaro - BA, Terça-feira, 01 de Abril de 2024.

RENEE BUZAGR FONTES
BARRETO
NASCIMENTO:78831237500

Assinado de forma digital por RENE
BUZAGR FONTES BARRETO
NASCIMENTO:78831237500
Dados: 2024.07.17 15:49:58 -03'00'

Resp. Téc.:Renée Buzahr Fontes Barreto Nascimento
CREA: 0500186596

Rede Ganha Tempo De Serviços Empresariais Ltda.

CNPJ: 13.758.956/0001-07

Vanessa Ferreira Da Silva Muricy - CPF: 019.274.575-13

Praça Purificação | S/N | Centro | Santo Amaro-Ba

www.pmsantoamaro.ba.ipmbrasil.org.br/

Este documento foi assinado digitalmente por SERASA Experian
EC3D2991566A0D2208C65CF1C42A7DE8

Prefeitura Municipal de Santo Amaro



Proprietário: Município de Santo Amaro
Quadra: 04
Lote: 94
Área: 83,90 m²
Perímetro: 44,47 m

O **Lote de terreno sob nº 94 da Quadra 04**, localizado no município de Santo Amaro - BA, na quadra formada pela **Rua Deoclécio Menezes, Travessa do Botafogo, 1ª Travessa do Sacramento, Rua do Sacramento e Riacho do Botafogo**, de formato irregular, abrangendo uma área de **83,90 m²** (oitenta e três metros quadrados e noventa decímetros quadrados) e um perímetro de 44,47 m.

Para quem de dentro do lote 94 olha para a Travessa do Botafogo inicia-se a descrição no ponto **1** na coordenada EX: **531.750,4924** NY: **8.613.408,5518**, no azimute de **214°55'28"** com uma distância de **5,05 m** de frente até o ponto **2** de coordenada EX: **531.747,5998** NY: **8.613.404,4090**, confrontando com **Travessa do Botafogo**, deste ponto deflete à direita no azimute de **305°30'46"** com uma distância de **17,40 m** do lado direito até o ponto **3** de coordenada EX: **531.733,4330** NY: **8.613.414,5188**, confrontando com **Lote 95**, deste ponto deflete à direita no azimute de **34°30'34"** com uma distância de **4,58 m** ao fundo até o ponto **4** de coordenada EX: **531.736,0277** NY: **8.613.418,2928**, confrontando com **Lote 132**, deste ponto deflete à direita no azimute de **123°57'27"** com uma distância de **17,44 m** do lado esquerdo até o ponto **1** de coordenada EX: **531.750,4924** NY: **8.613.408,5518**, confrontando com **Lote 93**.

Santo Amaro - BA, Terça-feira, 01 de Abril de 2024.

RENEE BUZÁHR FONTES BARRETO
NASCIMENTO:78831237500

Assinado de forma digital por RENE
BUZÁHR FONTES BARRETO
NASCIMENTO:78831237500
Dados: 2024.07.17 15:50:08 -03'00'

Resp. Téc.:Renée Buzahr Fontes Barreto Nascimento
CREA: 0500186596

Rede Ganha Tempo De Serviços Empresariais Ltda.

CNPJ: 13.758.956/0001-07

Vanessa Ferreira Da Silva Muricy - CPF: 019.274.575-13

Praça Purificação | S/N | Centro | Santo Amaro-Ba

www.pmsantoamaro.ba.ipmbrasil.org.br/

Este documento foi assinado digitalmente por SERASA Experian
EC3D2991566A0D2208C65CF1C42A7DE8

Prefeitura Municipal de Santo Amaro



Proprietário: Município de Santo Amaro
Quadra: 04
Lote: 95
Área: 91,28 m²
Perímetro: 45,82 m

O **Lote de terreno sob nº 95 da Quadra 04**, localizado no município de Santo Amaro - BA, na quadra formada pela **Rua Deoclécio Menezes, Travessa do Botafogo, 1ª Travessa do Sacramento, Rua do Sacramento e Riacho do Botafogo**, de formato irregular, abrangendo uma área de **91,28 m²** (noventa e um metros quadrados e vinte e oito décimos quadrados) e um perímetro de 45,82 m.

Para quem de dentro do lote 95 olha para a Travessa do Botafogo inicia-se a descrição no ponto **1** na coordenada EX: **531.747,5998** NY: **8.613.404,4090**, no azimute de **214°55'29"** com uma distância de **4,33 m** de frente até o ponto **2** de coordenada EX: **531.745,1197** NY: **8.613.400,8572**, confrontando com **Travessa do Botafogo**, deste ponto deflete à direita no azimute de **306°26'05"** com uma distância de **2,28 m** de frente até o ponto **3** de coordenada EX: **531.743,2892** NY: **8.613.402,2085**, confrontando com **Travessa do Botafogo**, deste ponto deflete à esquerda no azimute de **213°42'37"** com uma distância de **1,28 m** de frente até o ponto **4** de coordenada EX: **531.742,5797** NY: **8.613.401,1451**, confrontando com **Travessa do Botafogo**, deste ponto deflete à direita no azimute de **307°15'40"** com uma distância de **15,42 m** do lado direito até o ponto **5** de coordenada EX: **531.730,3083** NY: **8.613.410,4802**, confrontando com **Lote 96**, deste ponto deflete à direita no azimute de **37°43'44"** com uma distância de **4,10 m** ao fundo até o ponto **6** de coordenada EX: **531.732,8148** NY: **8.613.413,7198**, confrontando com **Lote 131**, deste ponto deflete à esquerda no azimute de **37°43'43"** com uma distância de **1,01 m** ao fundo até o ponto **7** de coordenada EX: **531.733,4330** NY: **8.613.414,5188**, confrontando com **Lote 132**, deste ponto deflete à direita no azimute de **125°30'46"** com uma distância de **17,40 m** do lado esquerdo até o ponto **1** de coordenada EX: **531.747,5998** NY: **8.613.404,4090**, confrontando com **Lote 94**.

Santo Amaro - BA, Terça-feira, 01 de Abril de 2024.

RENEE BUZahr FONTES
BARRETO
NASCIMENTO:78831237500

Assinado de forma digital por RENE
BUZahr FONTES BARRETO
NASCIMENTO:78831237500
Dados: 2024.07.17 15:50:19 -03'00'

Resp. Téc.:Renée Buzahr Fontes Barreto Nascimento
CREA: 0500186596

Rede Ganha Tempo De Serviços Empresariais Ltda.

CNPJ: 13.758.956/0001-07

Vanessa Ferreira Da Silva Muricy - CPF: 019.274.575-13

Praça Purificação | S/N | Centro | Santo Amaro-Ba

www.pmsantoamaro.ba.ipmbrasil.org.br/

Este documento foi assinado digitalmente por SERASA Experian
EC3D2991566A0D2208C65CF1C42A7DE8

Prefeitura Municipal de Santo Amaro



Proprietário: Município de Santo Amaro
Quadra: 04
Lote: 96
Área: 90,63 m²
Perímetro: 42,78 m

O **Lote de terreno sob nº 96 da Quadra 04**, localizado no município de Santo Amaro - BA, na quadra formada pela **Rua Deoclécio Menezes, Travessa do Botafogo, 1ª Travessa do Sacramento, Rua do Sacramento e Riacho do Botafogo**, de formato irregular, abrangendo uma área de **90,63 m²** (noventa metros quadrados e sessenta e três decímetros quadrados) e um perímetro de 42,78 m.

Para quem de dentro do lote 96 olha para a Travessa do Botafogo inicia-se a descrição no ponto **1** na coordenada EX: **531.742,5797** NY: **8.613.401,1451**, no azimute de **214°37'46"** com uma distância de **5,71 m** de frente até o ponto **2** de coordenada EX: **531.739,3363** NY: **8.613.396,4487**, confrontando com **Travessa do Botafogo**, deste ponto deflete à direita no azimute de **306°22'21"** com uma distância de **15,71 m** do lado direito até o ponto **3** de coordenada EX: **531.726,6893** NY: **8.613.405,7636**, confrontando com **Lote 97**, deste ponto deflete à direita no azimute de **37°29'56"** com uma distância de **3,87 m** ao fundo até o ponto **4** de coordenada EX: **531.729,0464** NY: **8.613.408,8355**, confrontando com **Lote 130**, deste ponto deflete à direita no azimute de **37°29'57"** com uma distância de **2,07 m** ao fundo até o ponto **5** de coordenada EX: **531.730,3083** NY: **8.613.410,4802**, confrontando com **Lote 131**, deste ponto deflete à direita no azimute de **127°15'40"** com uma distância de **15,42 m** do lado esquerdo até o ponto **1** de coordenada EX: **531.742,5797** NY: **8.613.401,1451**, confrontando com **Lote 95**.

Santo Amaro - BA, Terça-feira, 01 de Abril de 2024.

RENEE BUZHR FONTES BARRETO
NASCIMENTO:78831237500

Assinado de forma digital por RENEE
BUZHR FONTES BARRETO
NASCIMENTO:78831237500
Dados: 2024.07.17 15:50:29 -03'00'

Resp. Téc.:Renée Buzahr Fontes Barreto Nascimento
CREA: 0500186596

Rede Ganha Tempo De Serviços Empresariais Ltda.

CNPJ: 13.758.956/0001-07

Vanessa Ferreira Da Silva Muricy - CPF: 019.274.575-13

Praça Purificação | S/N | Centro | Santo Amaro-Ba

www.pmsantoamaro.ba.ipmbrasil.org.br/

Este documento foi assinado digitalmente por SERASA Experian
EC3D2991566A0D2208C65CF1C42A7DE8

Prefeitura Municipal de Santo Amaro



Proprietário: Município de Santo Amaro
Quadra: 04
Lote: 97
Área: 178,85 m²
Perímetro: 56,30 m

O **Lote de terreno sob nº 97 da Quadra 04**, localizado no município de Santo Amaro - BA, na quadra formada pela **Rua Deoclécio Menezes, Travessa do Botafogo, 1ª Travessa do Sacramento, Rua do Sacramento e Riacho do Botafogo**, de formato irregular, abrangendo uma área de **178,85 m²** (cento e setenta e oito metros quadrados e oitenta e cinco decímetros quadrados) e um perímetro de 56,30 m.

Para quem de dentro do lote 97 olha para a Travessa do Botafogo inicia-se a descrição no ponto **1** na coordenada EX: **531.739,3363** NY: **8.613.396,4487**, no azimute de **249°54'01"** com uma distância de **7,08 m** de frente até o ponto **2** de coordenada EX: **531.732,6832** NY: **8.613.394,0141**, confrontando com **Travessa do Botafogo**, deste ponto deflete à esquerda no azimute de **229°58'36"** com uma distância de **9,59 m** de frente até o ponto **3** de coordenada EX: **531.725,3374** NY: **8.613.387,8451**, confrontando com **Travessa do Botafogo**, deste ponto deflete à direita no azimute de **320°08'28"** com uma distância de **11,31 m** do lado direito até o ponto **4** de coordenada EX: **531.718,0871** NY: **8.613.396,5290**, confrontando com **Lote 98**, deste ponto deflete à direita no azimute de **42°58'09"** com uma distância de **5,15 m** ao fundo até o ponto **5** de coordenada EX: **531.721,6002** NY: **8.613.400,3004**, confrontando com **Lote 128**, deste ponto deflete à direita no azimute de **42°58'10"** com uma distância de **5,66 m** ao fundo até o ponto **6** de coordenada EX: **531.725,4597** NY: **8.613.404,4436**, confrontando com **Lote 129**, deste ponto deflete à direita no azimute de **42°58'11"** com uma distância de **1,80 m** ao fundo até o ponto **7** de coordenada EX: **531.726,6893** NY: **8.613.405,7636**, confrontando com **Lote 130**, deste ponto deflete à direita no azimute de **126°22'21"** com uma distância de **15,71 m** do lado esquerdo até o ponto **1** de coordenada EX: **531.739,3363** NY: **8.613.396,4487**, confrontando com **Lote 96**.

Santo Amaro - BA, Terça-feira, 01 de Abril de 2024.

RENEE BUZHR FONTES BARRETO
NASCIMENTO:78831237500

Assinado de forma digital por RENEE
BUZHR FONTES BARRETO
NASCIMENTO:78831237500
Dados: 2024.07.17 15:50:40 -03'00'

Resp. Téc.:Renée Buzahr Fontes Barreto Nascimento
CREA: 0500186596

Rede Ganha Tempo De Serviços Empresariais Ltda.

CNPJ: 13.758.956/0001-07

Vanessa Ferreira Da Silva Muricy - CPF: 019.274.575-13

Praça Purificação | S/N | Centro | Santo Amaro-Ba

www.pmsantoamaro.ba.ipmbrasil.org.br/

Este documento foi assinado digitalmente por SERASA Experian
EC3D2991566A0D2208C65CF1C42A7DE8

Prefeitura Municipal de Santo Amaro



Proprietário: Município de Santo Amaro
Quadra: 04
Lote: 98
Área: 132,42 m²
Perímetro: 48,24 m

O **Lote de terreno sob nº 98 da Quadra 04**, localizado no município de Santo Amaro - BA, na quadra formada pela **Rua Deoclécio Menezes, Travessa do Botafogo, 1ª Travessa do Sacramento, Rua do Sacramento e Riacho do Botafogo**, de formato irregular, abrangendo uma área de **132,42 m²** (cento e trinta e dois metros quadrados e quarenta e dois decímetros quadrados) e um perímetro de 48,24 m.

Para quem de dentro do lote 98 olha para a Travessa do Botafogo inicia-se a descrição no ponto **1** na coordenada EX: **531.725,3374** NY: **8.613.387,8451**, no azimute de **197°24'05"** com uma distância de **10,85 m** de frente até o ponto **2** de coordenada EX: **531.722,0925** NY: **8.613.377,4914**, confrontando com **Travessa do Botafogo**, deste ponto deflete à direita no azimute de **316°33'03"** com uma distância de **15,87 m** do lado direito até o ponto **3** de coordenada EX: **531.711,1803** NY: **8.613.389,0109**, confrontando com **Lote 99**, deste ponto deflete à direita no azimute de **42°34'24"** com uma distância de **4,75 m** ao fundo até o ponto **4** de coordenada EX: **531.714,3959** NY: **8.613.392,5110**, confrontando com **Lote 126**, deste ponto deflete à esquerda no azimute de **42°34'24"** com uma distância de **5,46 m** ao fundo até o ponto **5** de coordenada EX: **531.718,0871** NY: **8.613.396,5290**, confrontando com **Lote 127**, deste ponto deflete à direita no azimute de **140°08'28"** com uma distância de **11,31 m** do lado esquerdo até o ponto **1** de coordenada EX: **531.725,3374** NY: **8.613.387,8451**, confrontando com **Lote 97**.

Santo Amaro - BA, Terça-feira, 01 de Abril de 2024.

RENEE BUZAGR FONTES
BARRETO
NASCIMENTO:78831237500

Assinado de forma digital por RENEE
BUZAGR FONTES BARRETO
NASCIMENTO:78831237500
Dados: 2024.07.17 15:50:51 -03'00'

Resp. Téc.:Renée Buzahr Fontes Barreto Nascimento
CREA: 0500186596

Rede Ganha Tempo De Serviços Empresariais Ltda.
CNPJ: 13.758.956/0001-07
Vanessa Ferreira Da Silva Muricy - CPF: 019.274.575-13

Praça Purificação | S/N | Centro | Santo Amaro-Ba

www.pmsantoamaro.ba.ipmbrasil.org.br/

Este documento foi assinado digitalmente por SERASA Experian
EC3D2991566A0D2208C65CF1C42A7DE8

Prefeitura Municipal de Santo Amaro



Proprietário: Município de Santo Amaro
Quadra: 04
Lote: 99
Área: 78,12 m²
Perímetro: 42,66 m

O **Lote de terreno sob nº 99 da Quadra 04**, localizado no município de Santo Amaro - BA, na quadra formada pela **Rua Deoclécio Menezes, Travessa do Botafogo, 1ª Travessa do Sacramento, Rua do Sacramento e Riacho do Botafogo**, de formato irregular, abrangendo uma área de **78,12 m²** (setenta e oito metros quadrados e doze decímetros quadrados) e um perímetro de 42,66 m.

Para quem de dentro do lote 99 olha para a Travessa do Botafogo inicia-se a descrição no ponto **1** na coordenada EX: **531.722,5293** NY: **8.613.377,0306**, no azimute de **223°07'20"** com uma distância de **4,55 m** de frente até o ponto **2** de coordenada EX: **531.719,4208** NY: **8.613.373,7114**, confrontando com **Travessa do Botafogo**, deste ponto deflete à direita no azimute de **315°27'30"** com uma distância de **16,74 m** do lado direito até o ponto **3** de coordenada EX: **531.707,6777** NY: **8.613.385,6438**, confrontando com **Lote 100**, deste ponto deflete à direita no azimute de **46°07'51"** com uma distância de **4,86 m** ao fundo até o ponto **4** de coordenada EX: **531.711,1803** NY: **8.613.389,0109**, confrontando com **Lote 125**, deste ponto deflete à direita no azimute de **136°33'00"** com uma distância de **15,87 m** do lado esquerdo até o ponto **5** de coordenada EX: **531.722,0926** NY: **8.613.377,4917**, confrontando com **Lote 98**, deste ponto deflete à direita no azimute de **136°33'04"** com uma distância de **0,64 m** do lado esquerdo até o ponto **1** de coordenada EX: **531.722,5293** NY: **8.613.377,0306**, confrontando com

Santo Amaro - BA, Terça-feira, 01 de Abril de 2024.

RENEE BUZAGR FONTES BARRETO
NASCIMENTO:78831237500

Assinado de forma digital por RENE
BUZAGR FONTES BARRETO
NASCIMENTO:78831237500
Dados: 2024.07.17 15:51:02 -03'00'

Resp. Téc.:Renée Buzahr Fontes Barreto Nascimento
CREA: 0500186596

Rede Ganha Tempo De Serviços Empresariais Ltda.
CNPJ: 13.758.956/0001-07
Vanessa Ferreira Da Silva Muricy - CPF: 019.274.575-13

Praça Purificação | S/N | Centro | Santo Amaro-Ba

www.pmsantoamaro.ba.ipmbrasil.org.br/

Este documento foi assinado digitalmente por SERASA Experian
EC3D2991566A0D2208C65CF1C42A7DE8

Prefeitura Municipal de Santo Amaro



Proprietário: Município de Santo Amaro
Quadra: 04
Lote: 100
Área: 148,07 m²
Perímetro: 62,28 m

O **Lote de terreno sob nº 100 da Quadra 04**, localizado no município de Santo Amaro - BA, na quadra formada pela **Rua Deoclécio Menezes, Travessa do Botafogo, 1ª Travessa do Sacramento, Rua do Sacramento e Riacho do Botafogo**, de formato irregular, abrangendo uma área de **148,07 m²** (cento e quarenta e oito metros quadrados e sete décimos quadrados) e um perímetro de 62,28 m.

Para quem de dentro do lote 100 olha para a Travessa do Botafogo inicia-se a descrição no ponto **1** na coordenada EX: **531.719,4208** NY: **8.613.373,7114**, no azimute de **223°29'12"** com uma distância de **6,08 m** de frente até o ponto **2** de coordenada EX: **531.715,2378** NY: **8.613.369,3014**, confrontando com **Travessa do Botafogo**, deste ponto deflete à direita no azimute de **315°32'20"** com uma distância de **15,17 m** do lado direito até o ponto **3** de coordenada EX: **531.704,6146** NY: **8.613.380,1264**, confrontando com **Lote 101**, deste ponto deflete à direita no azimute de **321°43'39"** com uma distância de **2,45 m** do lado direito até o ponto **4** de coordenada EX: **531.703,0966** NY: **8.613.382,0504**, confrontando com **Lote 101**, deste ponto deflete à esquerda no azimute de **321°43'39"** com uma distância de **8,45 m** do lado direito até o ponto **5** de coordenada EX: **531.697,8597** NY: **8.613.388,6880**, confrontando com **Lote 123**, deste ponto deflete à direita no azimute de **45°25'52"** com uma distância de **0,49 m** ao fundo até o ponto **6** de coordenada EX: **531.698,2116** NY: **8.613.389,0346**, confrontando com **Lote 123**, deste ponto deflete à direita no azimute de **45°25'53"** com uma distância de **3,10 m** ao fundo até o ponto **7** de coordenada EX: **531.700,4217** NY: **8.613.391,2117**, confrontando com **Lote 124**, deste ponto deflete à direita no azimute de **45°40'12"** com uma distância de **0,73 m** ao fundo até o ponto **8** de coordenada EX: **531.700,9424** NY: **8.613.391,7203**, confrontando com **Lote 125**, deste ponto deflete à direita no azimute de **132°03'21"** com uma distância de **9,07 m** do lado esquerdo até o ponto **9** de coordenada EX: **531.707,6777** NY: **8.613.385,6438**, confrontando com **Lote 125**, deste ponto deflete à direita no azimute de **135°27'30"** com uma distância de **16,74 m** do lado esquerdo até o ponto **1** de coordenada EX: **531.719,4208** NY: **8.613.373,7114**, confrontando com **Lote 99**.

Santo Amaro - BA, Terça-feira, 01 de Abril de 2024.

RENEE BUZahr FONTES
BARRETO
NASCIMENTO:78831237500

Assinado de forma digital por RENEE
BUZahr FONTES BARRETO
NASCIMENTO:78831237500
Dados: 2024.07.17 15:51:20 -03'00'

Resp. Téc.:Renée Buzahr Fontes Barreto Nascimento

CREA: 0500186596

Rede Ganha Tempo De Serviços Empresariais Ltda.

CNPJ: 13.758.956/0001-07

Vanessa Ferreira Da Silva Muricy - CPF: 019.274.575-13

Praça Purificação | S/N | Centro | Santo Amaro-Ba

www.pmsantoamaro.ba.ipmbrasil.org.br/

Este documento foi assinado digitalmente por SERASA Experian
EC3D2991566A0D2208C65CF1C42A7DE8

Prefeitura Municipal de Santo Amaro



Proprietário: Município de Santo Amaro
Quadra: 04
Lote: 101
Área: 99,34 m²
Perímetro: 46,28 m

O **Lote de terreno sob nº 101 da Quadra 04**, localizado no município de Santo Amaro - BA, na quadra formada pela **Rua Deoclécio Menezes, Travessa do Botafogo, 1ª Travessa do Sacramento, Rua do Sacramento e Riacho do Botafogo**, de formato irregular, abrangendo uma área de **99,34 m²** (noventa e nove metros quadrados e trinta e quatro decímetros quadrados) e um perímetro de 46,28 m.

Para quem de dentro do lote 101 olha para a Travessa do Botafogo inicia-se a descrição no ponto **1** na coordenada EX: **531.714,9626** NY: **8.613.369,5817**, no azimute de **227°30'09"** com uma distância de **6,11 m** de frente até o ponto **2** de coordenada EX: **531.710,4597** NY: **8.613.365,4559**, confrontando com **Travessa do Botafogo**, deste ponto deflete à direita no azimute de **318°00'32"** com uma distância de **17,32 m** do lado direito até o ponto **3** de coordenada EX: **531.698,8748** NY: **8.613.378,3263**, confrontando com **Lote 102**, deste ponto deflete à direita no azimute de **48°35'03"** com uma distância de **1,96 m** ao fundo até o ponto **4** de coordenada EX: **531.700,3452** NY: **8.613.379,6233**, confrontando com **Lote 122**, deste ponto deflete à direita no azimute de **48°35'03"** com uma distância de **3,67 m** ao fundo até o ponto **5** de coordenada EX: **531.703,0966** NY: **8.613.382,0504**, confrontando com **Lote 123**, deste ponto deflete à direita no azimute de **141°43'39"** com uma distância de **2,45 m** do lado esquerdo até o ponto **6** de coordenada EX: **531.704,6146** NY: **8.613.380,1264**, confrontando com **Lote 100**, deste ponto deflete à esquerda no azimute de **135°32'21"** com uma distância de **14,77 m** do lado esquerdo até o ponto **1** de coordenada EX: **531.714,9626** NY: **8.613.369,5817**, confrontando com **Lote 100**.

Santo Amaro - BA, Terça-feira, 01 de Abril de 2024.

RENEE BUZAGR FONTES BARRETO
NASCIMENTO:78831237500

Assinado de forma digital por RENE E BUZAGR
FONTES BARRETO NASCIMENTO:78831237500
Dados: 2024.07.17 15:51:37 -03'00'

Resp. Téc.:Renée Buzahr Fontes Barreto Nascimento
CREA: 0500186596

Rede Ganha Tempo De Serviços Empresariais Ltda.

CNPJ: 13.758.956/0001-07

Vanessa Ferreira Da Silva Muricy - CPF: 019.274.575-13

Praça Purificação | S/N | Centro | Santo Amaro-Ba

www.pmsantoamaro.ba.ipmbrasil.org.br/

Este documento foi assinado digitalmente por SERASA Experian
EC3D2991566A0D2208C65CF1C42A7DE8

Prefeitura Municipal de Santo Amaro



Proprietário: Município de Santo Amaro
Quadra: 04
Lote: 102
Área: 113,99 m²
Perímetro: 48,96 m

O **Lote de terreno sob nº 102 da Quadra 04**, localizado no município de Santo Amaro - BA, na quadra formada pela **Rua Deoclécio Menezes, Travessa do Botafogo, 1ª Travessa do Sacramento, Rua do Sacramento e Riacho do Botafogo**, de formato irregular, abrangendo uma área de **113,99 m²** (cento e treze metros quadrados e noventa e nove decímetros quadrados) e um perímetro de 48,96 m.

Para quem de dentro do lote 102 olha para a Travessa do Botafogo inicia-se a descrição no ponto **1** na coordenada EX: **531.710,4597** NY: **8.613.365,4559**, no azimute de **223°37'36"** com uma distância de **6,15 m** de frente até o ponto **2** de coordenada EX: **531.706,2153** NY: **8.613.361,0030**, confrontando com **Travessa do Botafogo**, deste ponto deflete à direita no azimute de **317°14'50"** com uma distância de **18,47 m** do lado direito até o ponto **3** de coordenada EX: **531.693,6782** NY: **8.613.374,5644**, confrontando com **Lote 103**, deste ponto deflete à direita no azimute de **48°18'28"** com uma distância de **2,49 m** ao fundo até o ponto **4** de coordenada EX: **531.695,5412** NY: **8.613.376,2238**, confrontando com **Lote 121**, deste ponto deflete à esquerda no azimute de **48°18'27"** com uma distância de **3,88 m** ao fundo até o ponto **5** de coordenada EX: **531.698,4417** NY: **8.613.378,8073**, confrontando com **Lote 122**, deste ponto deflete à direita no azimute de **138°00'28"** com uma distância de **0,65 m** do lado esquerdo até o ponto **6** de coordenada EX: **531.698,8747** NY: **8.613.378,3262**, confrontando com **Lote 122**, deste ponto deflete à direita no azimute de **138°00'31"** com uma distância de **17,32 m** do lado esquerdo até o ponto **1** de coordenada EX: **531.710,4597** NY: **8.613.365,4559**, confrontando com **Lote 101**.

Santo Amaro - BA, Terça-feira, 01 de Abril de 2024.

RENEE BUZahr FONTES
BARRETO
NASCIMENTO:78831237500

Assinado de forma digital por RENE
BUZahr FONTES BARRETO
NASCIMENTO:78831237500
Dados: 2024.07.17 15:51:51 -03'00'

Resp. Téc.:Renée Buzahr Fontes Barreto Nascimento
CREA: 0500186596

Rede Ganha Tempo De Serviços Empresariais Ltda.

CNPJ: 13.758.956/0001-07

Vanessa Ferreira Da Silva Muricy - CPF: 019.274.575-13

Praça Purificação | S/N | Centro | Santo Amaro-Ba

www.pmsantoamaro.ba.ipmbrasil.org.br/

Este documento foi assinado digitalmente por SERASA Experian
EC3D2991566A0D2208C65CF1C42A7DE8

Prefeitura Municipal de Santo Amaro



Proprietário: Município de Santo Amaro
Quadra: 04
Lote: 103
Área: 121,93 m²
Perímetro: 50,38 m

O **Lote de terreno sob nº 103 da Quadra 04**, localizado no município de Santo Amaro - BA, na quadra formada pela **Rua Deoclécio Menezes, Travessa do Botafogo, 1ª Travessa do Sacramento, Rua do Sacramento e Riacho do Botafogo**, de formato irregular, abrangendo uma área de **121,93 m²** (cento e vinte e um metros quadrados e noventa e três decímetros quadrados) e um perímetro de 50,38 m.

Para quem de dentro do lote 103 olha para a Travessa do Botafogo inicia-se a descrição no ponto **1** na coordenada EX: **531.706,2153** NY: **8.613.361,0030**, no azimute de **225°02'06"** com uma distância de **6,40 m** de frente até o ponto **2** de coordenada EX: **531.701,6871** NY: **8.613.356,4803**, confrontando com **Travessa do Botafogo**, deste ponto deflete à direita no azimute de **316°27'36"** com uma distância de **17,52 m** do lado direito até o ponto **3** de coordenada EX: **531.689,6211** NY: **8.613.369,1774**, confrontando com **Lote 104**, deste ponto deflete à direita no azimute de **316°27'37"** com uma distância de **1,33 m** ao fundo até o ponto **4** de coordenada EX: **531.688,7056** NY: **8.613.370,1408**, confrontando com **Lote 120**, deste ponto deflete à direita no azimute de **47°31'08"** com uma distância de **4,04 m** ao fundo até o ponto **5** de coordenada EX: **531.691,6854** NY: **8.613.372,8696**, confrontando com **Lote 120**, deste ponto deflete à direita no azimute de **49°37'10"** com uma distância de **2,62 m** ao fundo até o ponto **6** de coordenada EX: **531.693,6782** NY: **8.613.374,5644**, confrontando com **Lote 121**, deste ponto deflete à direita no azimute de **137°14'50"** com uma distância de **18,47 m** do lado esquerdo até o ponto **1** de coordenada EX: **531.706,2153** NY: **8.613.361,0030**, confrontando com **Lote 102**.

Santo Amaro - BA, Terça-feira, 01 de Abril de 2024.

RENEE BUZAHR FONTES BARRETO Assinado de forma digital por RENE E BUZAHR
FONTES BARRETO NASCIMENTO:78831237500
Dados: 2024.07.17 15:52:05 -03'00'

Resp. Téc.:Renée Buzahr Fontes Barreto Nascimento
CREA: 0500186596

Rede Ganha Tempo De Serviços Empresariais Ltda.
CNPJ: 13.758.956/0001-07
Vanessa Ferreira Da Silva Muricy - CPF: 019.274.575-13

Praça Purificação | S/N | Centro | Santo Amaro-Ba

www.pmsantoamaro.ba.ipmbrasil.org.br/

Este documento foi assinado digitalmente por SERASA Experian
EC3D2991566A0D2208C65CF1C42A7DE8

Prefeitura Municipal de Santo Amaro



Proprietário: Município de Santo Amaro
Quadra: 04
Lote: 104
Área: 106,96 m²
Perímetro: 47,10 m

O **Lote de terreno sob nº 104 da Quadra 04**, localizado no município de Santo Amaro - BA, na quadra formada pela **Rua Deoclécio Menezes, Travessa do Botafogo, 1ª Travessa do Sacramento, Rua do Sacramento e Riacho do Botafogo**, de formato irregular, abrangendo uma área de **106,96 m²** (cento e seis metros quadrados e noventa e seis décimos quadrados) e um perímetro de 47,10 m.

Para quem de dentro do lote 104 olha para a Travessa do Botafogo inicia-se a descrição no ponto **1** na coordenada EX: **531.701,6871** NY: **8.613.356,4803**, no azimute de **225°02'07"** com uma distância de **6,20 m** de frente até o ponto **2** de coordenada EX: **531.697,3003** NY: **8.613.352,0990**, confrontando com **Travessa do Botafogo**, deste ponto deflete à direita no azimute de **316°45'46"** com uma distância de **17,26 m** do lado direito até o ponto **3** de coordenada EX: **531.685,4779** NY: **8.613.364,6722**, confrontando com **Lote 105**, deste ponto deflete à direita no azimute de **42°36'12"** com uma distância de **4,40 m** ao fundo até o ponto **4** de coordenada EX: **531.688,4583** NY: **8.613.367,9130**, confrontando com **Lote 119**, deste ponto deflete à direita no azimute de **42°36'13"** com uma distância de **1,72 m** ao fundo até o ponto **5** de coordenada EX: **531.689,6211** NY: **8.613.369,1774**, confrontando com **Lote 120**, deste ponto deflete à direita no azimute de **136°27'36"** com uma distância de **17,52 m** do lado esquerdo até o ponto **1** de coordenada EX: **531.701,6871** NY: **8.613.356,4803**, confrontando com **Lote 103**.

Santo Amaro - BA, Terça-feira, 01 de Abril de 2024.

RENEE BUZAGR FONTES BARRETO
NASCIMENTO:78831237500

Assinado de forma digital por RENE E BUZAGR
FONTES BARRETO
NASCIMENTO:78831237500
Dados: 2024.07.17 15:52:17 -03'00'

Resp. Téc.:Renée Buzahr Fontes Barreto Nascimento
CREA: 0500186596

Rede Ganha Tempo De Serviços Empresariais Ltda.

CNPJ: 13.758.956/0001-07

Vanessa Ferreira Da Silva Muricy - CPF: 019.274.575-13

Praça Purificação | S/N | Centro | Santo Amaro-Ba

www.pmsantoamaro.ba.ipmbrasil.org.br/

Este documento foi assinado digitalmente por SERASA Experian
EC3D2991566A0D2208C65CF1C42A7DE8

Prefeitura Municipal de Santo Amaro



Proprietário: Município de Santo Amaro
Quadra: 04
Lote: 105
Área: 102,48 m²
Perímetro: 46,58 m

O **Lote de terreno sob nº 105 da Quadra 04**, localizado no município de Santo Amaro - BA, na quadra formada pela **Rua Deoclécio Menezes, Travessa do Botafogo, 1ª Travessa do Sacramento, Rua do Sacramento e Riacho do Botafogo**, de formato irregular, abrangendo uma área de **102,48 m²** (cento e dois metros quadrados e quarenta e oito decímetros quadrados) e um perímetro de 46,58 m.

Para quem de dentro do lote 105 olha para a Travessa do Botafogo inicia-se a descrição no ponto **1** na coordenada EX: **531.697,3003** NY: **8.613.352,0990**, no azimute de **225°02'05"** com uma distância de **6,00 m** de frente até o ponto **2** de coordenada EX: **531.693,0551** NY: **8.613.347,8589**, confrontando com **Travessa do Botafogo**, deste ponto deflete à direita no azimute de **317°27'49"** com uma distância de **17,54 m** do lado direito até o ponto **3** de coordenada EX: **531.681,1965** NY: **8.613.360,7838**, confrontando com **Lote 106**, deste ponto deflete à direita no azimute de **47°45'14"** com uma distância de **5,78 m** ao fundo até o ponto **4** de coordenada EX: **531.685,4779** NY: **8.613.364,6722**, confrontando com **Lote 118**, deste ponto deflete à direita no azimute de **136°45'46"** com uma distância de **17,26 m** do lado esquerdo até o ponto **1** de coordenada EX: **531.697,3003** NY: **8.613.352,0990**, confrontando com **Lote 104**.

Santo Amaro - BA, Terça-feira, 01 de Abril de 2024.

RENEE BUZahr FONTES BARRETO Assinado de forma digital por RENE E BUZahr
FONTES BARRETO NASCIMENTO:78831237500
NASCIMENTO:78831237500 Dados: 2024.07.17 15:52:31 -03'00'

Resp. Téc.:Renée Buzahr Fontes Barreto Nascimento
CREA: 0500186596

Rede Ganha Tempo De Serviços Empresariais Ltda.

CNPJ: 13.758.956/0001-07

Vanessa Ferreira Da Silva Muricy - CPF: 019.274.575-13

Praça Purificação | S/N | Centro | Santo Amaro-Ba

www.pmsantoamaro.ba.ipmbrasil.org.br/

Este documento foi assinado digitalmente por SERASA Experian
EC3D2991566A0D2208C65CF1C42A7DE8

Prefeitura Municipal de Santo Amaro



Proprietário: Município de Santo Amaro
Quadra: 04
Lote: 106
Área: 98,56 m²
Perímetro: 46,50 m

O **Lote de terreno sob nº 106 da Quadra 04**, localizado no município de Santo Amaro - BA, na quadra formada pela **Rua Deoclécio Menezes, Travessa do Botafogo, 1ª Travessa do Sacramento, Rua do Sacramento e Riacho do Botafogo**, de formato irregular, abrangendo uma área de **98,56 m²** (noventa e oito metros quadrados e cinquenta e seis decímetros quadrados) e um perímetro de 46,50 m.

Para quem de dentro do lote 106 olha para a Travessa do Botafogo inicia-se a descrição no ponto **1** na coordenada EX: **531.693,0551** NY: **8.613.347,8589**, no azimute de **225°08'27"** com uma distância de **5,19 m** de frente até o ponto **2** de coordenada EX: **531.689,3759** NY: **8.613.344,1977**, confrontando com **Travessa do Botafogo**, deste ponto deflete à direita no azimute de **314°56'07"** com uma distância de **17,80 m** do lado direito até o ponto **3** de coordenada EX: **531.676,7761** NY: **8.613.356,7692**, confrontando com **Lote 107**, deste ponto deflete à direita no azimute de **47°45'15"** com uma distância de **4,73 m** ao fundo até o ponto **4** de coordenada EX: **531.680,2750** NY: **8.613.359,9469**, confrontando com **Lote 117**, deste ponto deflete à esquerda no azimute de **47°45'14"** com uma distância de **1,24 m** ao fundo até o ponto **5** de coordenada EX: **531.681,1965** NY: **8.613.360,7838**, confrontando com **Lote 118**, deste ponto deflete à direita no azimute de **137°27'49"** com uma distância de **17,54 m** do lado esquerdo até o ponto **1** de coordenada EX: **531.693,0551** NY: **8.613.347,8589**, confrontando com **Lote 105**.

Santo Amaro - BA, Terça-feira, 01 de Abril de 2024.

RENEE BUZHR FONTES BARRETO Assinado de forma digital por RENEE
BUZHR FONTES BARRETO
NASCIMENTO:78831237500 NASCIMENTO:78831237500
Dados: 2024.07.17 15:52:44 -03'00'

Resp. Téc.:Renée Buzahr Fontes Barreto Nascimento
CREA: 0500186596

Rede Ganha Tempo De Serviços Empresariais Ltda.
CNPJ: 13.758.956/0001-07
Vanessa Ferreira Da Silva Muricy - CPF: 019.274.575-13

Praça Purificação | S/N | Centro | Santo Amaro-Ba

www.pmsantoamaro.ba.ipmbrasil.org.br/

Este documento foi assinado digitalmente por SERASA Experian
EC3D2991566A0D2208C65CF1C42A7DE8

Prefeitura Municipal de Santo Amaro



Proprietário: Município de Santo Amaro
Quadra: 04
Lote: 107
Área: 107,94 m²
Perímetro: 47,53 m

O **Lote de terreno sob nº 107 da Quadra 04**, localizado no município de Santo Amaro - BA, na quadra formada pela **Rua Deoclécio Menezes, Travessa do Botafogo, 1ª Travessa do Sacramento, Rua do Sacramento e Riacho do Botafogo**, de formato irregular, abrangendo uma área de **107,94 m²** (cento e sete metros quadrados e noventa e quatro decímetros quadrados) e um perímetro de 47,53 m.

Para quem de dentro do lote 107 olha para a Travessa do Botafogo inicia-se a descrição no ponto **1** na coordenada EX: **531.689,3759** NY: **8.613.344,1977**, no azimute de **227°55'02"** com uma distância de **6,36 m** de frente até o ponto **2** de coordenada EX: **531.684,6574** NY: **8.613.339,9368**, confrontando com **Travessa do Botafogo**, deste ponto deflete à direita no azimute de **316°27'22"** com uma distância de **17,49 m** do lado direito até o ponto **3** de coordenada EX: **531.672,6106** NY: **8.613.352,6121**, confrontando com **Lote 108**, deste ponto deflete à direita no azimute de **45°03'24"** com uma distância de **0,86 m** ao fundo até o ponto **4** de coordenada EX: **531.673,2211** NY: **8.613.353,2214**, confrontando com **Lote 115**, deste ponto deflete à direita no azimute de **45°03'28"** com uma distância de **4,74 m** ao fundo até o ponto **5** de coordenada EX: **531.676,5790** NY: **8.613.356,5725**, confrontando com **Lote 116**, deste ponto deflete à direita no azimute de **45°03'35"** com uma distância de **0,28 m** do lado esquerdo até o ponto **6** de coordenada EX: **531.676,7761** NY: **8.613.356,7692**, confrontando com **Lote 117**, deste ponto deflete à direita no azimute de **134°56'07"** com uma distância de **17,80 m** do lado esquerdo até o ponto **1** de coordenada EX: **531.689,3759** NY: **8.613.344,1977**, confrontando com **Lote 106**.

Santo Amaro - BA, Terça-feira, 01 de Abril de 2024.

RENEE BUZAGR FONTES BARRETO
NASCIMENTO: 78831237500

Assinado de forma digital por RENEE
BUZAGR FONTES BARRETO
NASCIMENTO: 78831237500
Dados: 2024.07.17 15:52:59 -03'00'

Resp. Téc.: Renée Buzahr Fontes Barreto Nascimento
CREA: 0500186596

Rede Ganha Tempo De Serviços Empresariais Ltda.
CNPJ: 13.758.956/0001-07
Vanessa Ferreira Da Silva Muricy - CPF: 019.274.575-13

Praça Purificação | S/N | Centro | Santo Amaro-Ba

www.pmsantoamaro.ba.ipmbrasil.org.br/

Este documento foi assinado digitalmente por SERASA Experian
EC3D2991566A0D2208C65CF1C42A7DE8

Prefeitura Municipal de Santo Amaro



Proprietário: Município de Santo Amaro
Quadra: 04
Lote: 108
Área: 129,82 m²
Perímetro: 49,87 m

O **Lote de terreno sob nº 108 da Quadra 04**, localizado no município de Santo Amaro - BA, na quadra formada pela **Rua Deoclécio Menezes, Travessa do Botafogo, 1ª Travessa do Sacramento, Rua do Sacramento e Riacho do Botafogo**, de formato irregular, abrangendo uma área de **129,82 m²** (cento e vinte e nove metros quadrados e oitenta e dois décimos quadrados) e um perímetro de 49,87 m.

Para quem de dentro do lote 108 olha para a Travessa do Botafogo inicia-se a descrição no ponto **1** na coordenada EX: **531.684,6574** NY: **8.613.339,9368**, no azimute de **224°25'01"** com uma distância de **7,19 m** de frente até o ponto **2** de coordenada EX: **531.679,6263** NY: **8.613.334,8022**, confrontando com **Travessa do Botafogo**, deste ponto deflete à direita no azimute de **315°00'20"** com uma distância de **16,65 m** do lado direito até o ponto **3** de coordenada EX: **531.667,8555** NY: **8.613.346,5752**, confrontando com **Lote 109**, deste ponto deflete à esquerda no azimute de **315°00'14"** com uma distância de **0,91 m** do lado direito até o ponto **4** de coordenada EX: **531.667,2092** NY: **8.613.347,2216**, confrontando com **Lote 110**, deste ponto deflete à direita no azimute de **45°03'27"** com uma distância de **5,02 m** ao fundo até o ponto **5** de coordenada EX: **531.670,7632** NY: **8.613.350,7684**, confrontando com **Lote 114**, deste ponto deflete à direita no azimute de **45°03'29"** com uma distância de **2,61 m** ao fundo até o ponto **6** de coordenada EX: **531.672,6106** NY: **8.613.352,6121**, confrontando com **Lote 115**, deste ponto deflete à direita no azimute de **136°27'22"** com uma distância de **17,49 m** do lado esquerdo até o ponto **1** de coordenada EX: **531.684,6574** NY: **8.613.339,9368**, confrontando com **Lote 107**.

Santo Amaro - BA, Terça-feira, 01 de Abril de 2024.

RENEE BUZAGR FONTES BARRETO
NASCIMENTO:78831237500

Assinado de forma digital por RENE
BUZAGR FONTES BARRETO
NASCIMENTO:78831237500
Dados: 2024.07.17 15:53:11 -03'00'

Resp. Téc.:Renée Buzahr Fontes Barreto Nascimento
CREA: 0500186596

Rede Ganha Tempo De Serviços Empresariais Ltda.
CNPJ: 13.758.956/0001-07
Vanessa Ferreira Da Silva Muricy - CPF: 019.274.575-13

Praça Purificação | S/N | Centro | Santo Amaro-Ba

www.pmsantoamaro.ba.ipmbrasil.org.br/

Este documento foi assinado digitalmente por SERASA Experian
EC3D2991566A0D2208C65CF1C42A7DE8

Prefeitura Municipal de Santo Amaro



Proprietário: Município de Santo Amaro
Quadra: 04
Lote: 109
Área: 102,26 m²
Perímetro: 45,47 m

O **Lote de terreno sob nº 109 da Quadra 04**, localizado no município de Santo Amaro - BA, na quadra formada pela **Rua Deoclécio Menezes, Travessa do Botafogo, 1ª Travessa do Sacramento, Rua do Sacramento e Riacho do Botafogo**, de formato irregular, abrangendo uma área de **102,26 m²** (cento e dois metros quadrados e vinte e seis decímetros quadrados) e um perímetro de 45,47 m.

Para quem de dentro do lote 109 olha para a Travessa do Botafogo inicia-se a descrição no ponto **1** na coordenada EX: **531.679,6263** NY: **8.613.334,8022**, no azimute de **224°51'40"** com uma distância de **6,06 m** de frente até o ponto **2** de coordenada EX: **531.675,3544** NY: **8.613.330,5096**, confrontando com **Travessa do Botafogo**, deste ponto deflete à direita no azimute de **314°08'55"** com uma distância de **16,45 m** do lado direito até o ponto **3** de coordenada EX: **531.663,5524** NY: **8.613.341,9659**, confrontando com **1ª Travessa do Sacramento**, deste ponto deflete à direita no azimute de **43°01'58"** com uma distância de **6,31 m** ao fundo até o ponto **4** de coordenada EX: **531.667,8555** NY: **8.613.346,5752**, confrontando com **Lote 110**, deste ponto deflete à direita no azimute de **135°00'20"** com uma distância de **16,65 m** do lado esquerdo até o ponto **1** de coordenada EX: **531.679,6263** NY: **8.613.334,8022**, confrontando com **Lote 108**.

Santo Amaro - BA, Terça-feira, 01 de Abril de 2024.

RENEE BUZHR FONTES BARRETO
NASCIMENTO:78831237500

Assinado de forma digital por RENE
BUZHR FONTES BARRETO
NASCIMENTO:78831237500
Dados: 2024.07.17 15:53:24 -03'00'

Resp. Téc.:Renée Buzahr Fontes Barreto Nascimento
CREA: 0500186596

Rede Ganha Tempo De Serviços Empresariais Ltda.

CNPJ: 13.758.956/0001-07

Vanessa Ferreira Da Silva Muricy - CPF: 019.274.575-13

Praça Purificação | S/N | Centro | Santo Amaro-Ba

www.pmsantoamaro.ba.ipmbrasil.org.br/

Este documento foi assinado digitalmente por SERASA Experian
EC3D2991566A0D2208C65CF1C42A7DE8

Prefeitura Municipal de Santo Amaro



Proprietário: Município de Santo Amaro
Quadra: 04
Lote: 110
Área: 31,64 m²
Perímetro: 22,73 m

O **Lote de terreno sob nº 110 da Quadra 04**, localizado no município de Santo Amaro - BA, na quadra formada pela **Rua Deoclécio Menezes, Travessa do Botafogo, 1ª Travessa do Sacramento, Rua do Sacramento e Riacho do Botafogo**, de formato irregular, abrangendo uma área de **31,64 m²** (trinta e um metros quadrados e sessenta e quatro decímetros quadrados) e um perímetro de 22,73 m.

Para quem de dentro do lote 110 olha para a 1ª Travessa do Sacramento inicia-se a descrição no ponto **1** na coordenada EX: **531.663,3654** NY: **8.613.341,7656**, no azimute de **315°32'39"** com uma distância de **5,00 m** de frente até o ponto **2** de coordenada EX: **531.659,8611** NY: **8.613.345,3371**, confrontando com **1ª Travessa do Sacramento**, deste ponto deflete à direita no azimute de **45°35'35"** com uma distância de **6,44 m** do lado direito até o ponto **3** de coordenada EX: **531.664,4586** NY: **8.613.349,8403**, confrontando com **Lote 111**, deste ponto deflete à direita no azimute de **133°35'36"** com uma distância de **3,80 m** ao fundo até o ponto **4** de coordenada EX: **531.667,2092** NY: **8.613.347,2216**, confrontando com **Lote 114**, deste ponto deflete à direita no azimute de **135°00'14"** com uma distância de **0,91 m** ao fundo até o ponto **5** de coordenada EX: **531.667,8555** NY: **8.613.346,5752**, confrontando com **Lote 108**, deste ponto deflete à esquerda no azimute de **0°00'00"** com uma distância de **0,00 m** do lado esquerdo até o ponto **6** de coordenada EX: **531.667,8555** NY: **8.613.346,5752**, confrontando com **Lote 109**, deste ponto deflete à direita no azimute de **223°01'58"** com uma distância de **6,58 m** do lado esquerdo até o ponto **1** de coordenada EX: **531.663,3654** NY: **8.613.341,7656**, confrontando com **Lote 109**.

Santo Amaro - BA, Terça-feira, 01 de Abril de 2024.

RENEE BUZAGR FONTES BARRETO Assinado de forma digital por RENE
BUZAGR FONTES BARRETO
NASCIMENTO:78831237500 NASCIMENTO:78831237500
Dados: 2024.07.17 15:53:39 -03'00'

Resp. Téc.:Renée Buzahr Fontes Barreto Nascimento

CREA: 0500186596

Rede Ganha Tempo De Serviços Empresariais Ltda.

CNPJ: 13.758.956/0001-07

Vanessa Ferreira Da Silva Muricy - CPF: 019.274.575-13

Praça Purificação | S/N | Centro | Santo Amaro-Ba

www.pmsantoamaro.ba.ipmbrasil.org.br/

Este documento foi assinado digitalmente por SERASA Experian
EC3D2991566A0D2208C65CF1C42A7DE8

Prefeitura Municipal de Santo Amaro



Proprietário: Município de Santo Amaro
Quadra: 04
Lote: 111
Área: 30,22 m²
Perímetro: 22,24 m

O **Lote de terreno sob nº 111 da Quadra 04**, localizado no município de Santo Amaro - BA, na quadra formada pela **Rua Deoclécio Menezes, Travessa do Botafogo, 1ª Travessa do Sacramento, Rua do Sacramento e Riacho do Botafogo**, de formato irregular, abrangendo uma área de **30,22 m²** (trinta metros quadrados e vinte e dois décimos quadrados) e um perímetro de 22,24 m.

Para quem de dentro do lote 111 olha para a 1ª Travessa do Sacramento inicia-se a descrição no ponto **1** na coordenada EX: **531.659,8611** NY: **8.613.345,3371**, no azimute de **314°33'56"** com uma distância de **4,72 m** de frente até o ponto **2** de coordenada EX: **531.656,4991** NY: **8.613.348,6485**, confrontando com **1ª Travessa do Sacramento**, deste ponto deflete à direita no azimute de **45°11'21"** com uma distância de **5,95 m** do lado direito até o ponto **3** de coordenada EX: **531.660,7191** NY: **8.613.352,8407**, confrontando com **Lote 112**, deste ponto deflete à direita no azimute de **45°11'31"** com uma distância de **0,36 m** ao fundo até o ponto **4** de coordenada EX: **531.660,9772** NY: **8.613.353,0971**, confrontando com **Lote 114**, deste ponto deflete à direita no azimute de **133°05'28"** com uma distância de **4,77 m** ao fundo até o ponto **5** de coordenada EX: **531.664,4586** NY: **8.613.349,8403**, confrontando com **Lote 114**, deste ponto deflete à direita no azimute de **225°35'35"** com uma distância de **6,44 m** do lado esquerdo até o ponto **1** de coordenada EX: **531.659,8611** NY: **8.613.345,3371**, confrontando com **Lote 110**.

Santo Amaro - BA, Terça-feira, 01 de Abril de 2024.

RENEE BUZAGR FONTES BARRETO Assinado de forma digital por RENE E BUZAGR
NASCIMENTO:78831237500 FONTES BARRETO NASCIMENTO:78831237500
Dados: 2024.07.17 15:53:51 -03'00'

Resp. Téc.:Renée Buzahr Fontes Barreto Nascimento
CREA: 0500186596

Rede Ganha Tempo De Serviços Empresariais Ltda.
CNPJ: 13.758.956/0001-07
Vanessa Ferreira Da Silva Muricy - CPF: 019.274.575-13

Praça Purificação | S/N | Centro | Santo Amaro-Ba

www.pmsantoamaro.ba.ipmbrasil.org.br/

Este documento foi assinado digitalmente por SERASA Experian
EC3D2991566A0D2208C65CF1C42A7DE8

Prefeitura Municipal de Santo Amaro



Proprietário: Município de Santo Amaro
Quadra: 04
Lote: 112
Área: 48,44 m²
Perímetro: 28,21 m

O **Lote de terreno sob nº 112 da Quadra 04**, localizado no município de Santo Amaro - BA, na quadra formada pela **Rua Deoclécio Menezes, Travessa do Botafogo, 1ª Travessa do Sacramento, Rua do Sacramento e Riacho do Botafogo**, de formato irregular, abrangendo uma área de **48,44 m²** (quarenta e oito metros quadrados e quarenta e quatro décimos quadrados) e um perímetro de 28,21 m.

Para quem de dentro do lote 112 olha para a 1ª Travessa do Sacramento inicia-se a descrição no ponto **1** na coordenada EX: **531.656,4991** NY: **8.613.348,6485**, no azimute de **313°35'03"** com uma distância de **8,32 m** de frente até o ponto **2** de coordenada EX: **531.650,4726** NY: **8.613.354,3843**, confrontando com **1ª Travessa do Sacramento**, deste ponto deflete à direita no azimute de **48°39'28"** com uma distância de **5,98 m** do lado direito até o ponto **3** de coordenada EX: **531.654,9636** NY: **8.613.358,3356**, confrontando com **Lote 113**, deste ponto deflete à direita no azimute de **133°40'20"** com uma distância de **7,96 m** ao fundo até o ponto **4** de coordenada EX: **531.660,7191** NY: **8.613.352,8407**, confrontando com **Lote 114**, deste ponto deflete à direita no azimute de **225°11'21"** com uma distância de **5,95 m** do lado esquerdo até o ponto **1** de coordenada EX: **531.656,4991** NY: **8.613.348,6485**, confrontando com **Lote 111**.

Santo Amaro - BA, Terça-feira, 01 de Abril de 2024.

RENEE BUZahr FONTES
BARRETO
NASCIMENTO:78831237500

Assinado de forma digital por RENEE
BUZahr FONTES BARRETO
NASCIMENTO:78831237500
Dados: 2024.07.17 15:54:04 -03'00'

Resp. Téc.:Renée Buzahr Fontes Barreto Nascimento

CREA: 0500186596

Rede Ganha Tempo De Serviços Empresariais Ltda.

CNPJ: 13.758.956/0001-07

Vanessa Ferreira Da Silva Muricy - CPF: 019.274.575-13

Praça Purificação | S/N | Centro | Santo Amaro-Ba

www.pmsantoamaro.ba.ipmbrasil.org.br/

Este documento foi assinado digitalmente por SERASA Experian
EC3D2991566A0D2208C65CF1C42A7DE8

Prefeitura Municipal de Santo Amaro



Proprietário: Município de Santo Amaro
Quadra: 04
Lote: 113
Área: 63,65 m²
Perímetro: 33,35 m

O **Lote de terreno sob nº 113 da Quadra 04**, localizado no município de Santo Amaro - BA, na quadra formada pela **Rua Deoclécio Menezes, Travessa do Botafogo, 1ª Travessa do Sacramento, Rua do Sacramento e Riacho do Botafogo**, de formato irregular, abrangendo uma área de **63,65 m²** (sessenta e três metros quadrados e sessenta e cinco decímetros quadrados) e um perímetro de 33,35 m.

Para quem de dentro do lote 113 olha para a **Rua do Sacramento** inicia-se a descrição no ponto **1** na coordenada EX: **531.642,9580** NY: **8.613.361,7698**, no azimute de **44°48'32"** com uma distância de **5,89 m** de frente até o ponto **2** de coordenada EX: **531.647,1101** NY: **8.613.365,9497**, confrontando com **Rua do Sacramento**, deste ponto deflete à direita no azimute de **134°06'49"** com uma distância de **10,94 m** do lado direito até o ponto **3** de coordenada EX: **531.654,9636** NY: **8.613.358,3356**, confrontando com **Lote 114**, deste ponto deflete à direita no azimute de **228°39'28"** com uma distância de **5,98 m** ao fundo até o ponto **4** de coordenada EX: **531.650,4726** NY: **8.613.354,3843**, confrontando com **Lote 112**, deste ponto deflete à direita no azimute de **314°30'14"** com uma distância de **10,54 m** do lado esquerdo até o ponto **1** de coordenada EX: **531.642,9580** NY: **8.613.361,7698**, confrontando com **1ª Travessa do Sacramento**.

Santo Amaro - BA, Terça-feira, 01 de Abril de 2024.

RENEE BUZAGR FONTES BARRETO Assinado de forma digital por RENE E BUZAGR
FONTES BARRETO NASCIMENTO:78831237500
NASCIMENTO:78831237500 Dados: 2024.07.17 15:54:19 -03'00'

Resp. Téc.:Renée Buzahr Fontes Barreto Nascimento
CREA: 0500186596

Rede Ganha Tempo De Serviços Empresariais Ltda.
CNPJ: 13.758.956/0001-07
Vanessa Ferreira Da Silva Muricy - CPF: 019.274.575-13

Praça Purificação | S/N | Centro | Santo Amaro-Ba

www.pmsantoamaro.ba.ipmbrasil.org.br/

Este documento foi assinado digitalmente por SERASA Experian
EC3D2991566A0D2208C65CF1C42A7DE8

Prefeitura Municipal de Santo Amaro



Proprietário: Município de Santo Amaro
Quadra: 04
Lote: 114
Área: 138,90 m²
Perímetro: 65,20 m

O **Lote de terreno sob nº 114 da Quadra 04**, localizado no município de Santo Amaro - BA, na quadra formada pela **Rua Deoclécio Menezes, Travessa do Botafogo, 1ª Travessa do Sacramento, Rua do Sacramento e Riacho do Botafogo**, de formato irregular, abrangendo uma área de **138,90 m²** (cento e trinta e oito metros quadrados e noventa decímetros quadrados) e um perímetro de 65,20 m.

Para quem de dentro do lote 114 olha para a Rua do Sacramento inicia-se a descrição no ponto **1** na coordenada EX: **531.647,1101** NY: **8.613.365,9497**, no azimute de **45°11'05"** com uma distância de **4,88 m** de frente até o ponto **2** de coordenada EX: **531.650,5731** NY: **8.613.369,3905**, confrontando com **Rua do Sacramento**, deste ponto deflete à direita no azimute de **132°41'11"** com uma distância de **27,47 m** do lado direito até o ponto **3** de coordenada EX: **531.670,7632** NY: **8.613.350,7684**, confrontando com **Lote 115**, deste ponto deflete à direita no azimute de **225°03'27"** com uma distância de **5,02 m** ao fundo até o ponto **4** de coordenada EX: **531.667,2092** NY: **8.613.347,2216**, confrontando com **Lote 108**, deste ponto deflete à direita no azimute de **313°35'36"** com uma distância de **3,80 m** do lado esquerdo até o ponto **5** de coordenada EX: **531.664,4586** NY: **8.613.349,8403**, confrontando com **Lote 110**, deste ponto deflete à esquerda no azimute de **313°05'28"** com uma distância de **4,77 m** do lado esquerdo até o ponto **6** de coordenada EX: **531.660,9772** NY: **8.613.353,0971**, confrontando com **Lote 111**, deste ponto deflete à esquerda no azimute de **225°11'31"** com uma distância de **0,36 m** do lado esquerdo até o ponto **7** de coordenada EX: **531.660,7191** NY: **8.613.352,8407**, confrontando com **Lote 111**, deste ponto deflete à direita no azimute de **313°40'20"** com uma distância de **7,96 m** do lado esquerdo até o ponto **8** de coordenada EX: **531.654,9636** NY: **8.613.358,3356**, confrontando com **Lote 112**, deste ponto deflete à direita no azimute de **314°06'49"** com uma distância de **10,94 m** do lado esquerdo até o ponto **1** de coordenada EX: **531.647,1101** NY: **8.613.365,9497**, confrontando com **Lote 113**.

Santo Amaro - BA, Terça-feira, 01 de Abril de 2024.

RENEE BUZahr FONTES
BARRETO
NASCIMENTO:78831237500

Assinado de forma digital por RENE
BUZahr FONTES BARRETO
NASCIMENTO:78831237500
Dados: 2024.07.17 15:54:34 -03'00'

Resp. Téc.:Renée Buzahr Fontes Barreto Nascimento
CREA: 0500186596

Rede Ganha Tempo De Serviços Empresariais Ltda.

CNPJ: 13.758.956/0001-07

Vanessa Ferreira Da Silva Muricy - CPF: 019.274.575-13

Praça Purificação | S/N | Centro | Santo Amaro-Ba

www.pmsantoamaro.ba.ipmbrasil.org.br/

Este documento foi assinado digitalmente por SERASA Experian
EC3D2991566A0D2208C65CF1C42A7DE8

Prefeitura Municipal de Santo Amaro



Proprietário: Município de Santo Amaro
Quadra: 04
Lote: 115
Área: 109,64 m²
Perímetro: 62,89 m

O **Lote de terreno sob nº 115 da Quadra 04**, localizado no município de Santo Amaro - BA, na quadra formada pela **Rua Deoclécio Menezes, Travessa do Botafogo, 1ª Travessa do Sacramento, Rua do Sacramento e Riacho do Botafogo**, de formato irregular, abrangendo uma área de **109,64 m²** (cento e nove metros quadrados e sessenta e quatro decímetros quadrados) e um perímetro de 62,89 m.

Para quem de dentro do lote 115 olha para a Rua do Sacramento inicia-se a descrição no ponto **1** na coordenada EX: **531.650,5731** NY: **8.613.369,3905**, no azimute de **45°12'15"** com uma distância de **4,52 m** de frente até o ponto **2** de coordenada EX: **531.653,7803** NY: **8.613.372,5749**, confrontando com **Rua do Sacramento**, deste ponto deflete à direita no azimute de **134°52'16"** com uma distância de **27,43 m** do lado direito até o ponto **3** de coordenada EX: **531.673,2211** NY: **8.613.353,2214**, confrontando com **Lote 116**, deste ponto deflete à direita no azimute de **225°03'24"** com uma distância de **0,86 m** ao fundo até o ponto **4** de coordenada EX: **531.672,6106** NY: **8.613.352,6121**, confrontando com **Lote 107**, deste ponto deflete à direita no azimute de **225°03'29"** com uma distância de **2,61 m** ao fundo até o ponto **5** de coordenada EX: **531.670,7632** NY: **8.613.350,7684**, confrontando com **Lote 108**, deste ponto deflete à direita no azimute de **312°41'11"** com uma distância de **27,47 m** do lado esquerdo até o ponto **1** de coordenada EX: **531.650,5731** NY: **8.613.369,3905**, confrontando com **Lote 114**.

Santo Amaro - BA, Terça-feira, 01 de Abril de 2024.

RENEE BUZAZH FONTES BARRETO
NASCIMENTO: 78831237500

Assinado de forma digital por RENE
BUZAZH FONTES BARRETO
NASCIMENTO: 78831237500
Dados: 2024.07.17 15:54:47 -03'00'

Resp. Téc.: Renée Buzahr Fontes Barreto Nascimento
CREA: 0500186596

Proprietário: Município de Santo Amaro

Rede Ganha Tempo De Serviços Empresariais Ltda.
CNPJ: 13.758.956/0001-07
Vanessa Ferreira Da Silva Muricy - CPF: 019.274.575-13

Praça Purificação | S/N | Centro | Santo Amaro-Ba

www.pmsantoamaro.ba.ipmbrasil.org.br/

Este documento foi assinado digitalmente por SERASA Experian
EC3D2991566A0D2208C65CF1C42A7DE8

Prefeitura Municipal de Santo Amaro



Quadra: 04
Lote: 116
Área: 133,79 m²
Perímetro: 64,63 m

O **Lote de terreno sob nº 116 da Quadra 04**, localizado no município de Santo Amaro - BA, na quadra formada pela **Rua Deoclécio Menezes, Travessa do Botafogo, 1ª Travessa do Sacramento, Rua do Sacramento e Riacho do Botafogo**, de formato irregular, abrangendo uma área de **133,79 m²** (cento e trinta e três metros quadrados e setenta e nove décimos quadrados) e um perímetro de 64,63 m.

Para quem de dentro do lote 116 olha para a Rua do Sacramento inicia-se a descrição no ponto **1** na coordenada EX: **531.653,7803** NY: **8.613.372,5749**, no azimute de **44°53'08"** com uma distância de **5,01 m** de frente até o ponto **2** de coordenada EX: **531.657,3144** NY: **8.613.376,1232**, confrontando com **Rua do Sacramento**, deste ponto deflete à direita no azimute de **135°25'20"** com uma distância de **27,45 m** do lado direito até o ponto **3** de coordenada EX: **531.676,5790** NY: **8.613.356,5725**, confrontando com **Lote 117**, deste ponto deflete à direita no azimute de **225°03'28"** com uma distância de **4,74 m** ao fundo até o ponto **4** de coordenada EX: **531.673,2211** NY: **8.613.353,2214**, confrontando com **Lote 107**, deste ponto deflete à direita no azimute de **314°52'16"** com uma distância de **27,43 m** do lado esquerdo até o ponto **1** de coordenada EX: **531.653,7803** NY: **8.613.372,5749**, confrontando com **Lote 115**.

Santo Amaro - BA, Terça-feira, 01 de Abril de 2024.

RENEE BUZAGR FONTES BARRETO Assinado de forma digital por RENEE BUZAGR
FONTES BARRETO NASCIMENTO:78831237500
NASCIMENTO:78831237500 Dados: 2024.07.17 15:55:10 -03'00'

Resp. Téc.:Renée Buzahr Fontes Barreto Nascimento

CREA: 0500186596

Rede Ganha Tempo De Serviços Empresariais Ltda.

CNPJ: 13.758.956/0001-07

Vanessa Ferreira Da Silva Muricy - CPF: 019.274.575-13

Praça Purificação | S/N | Centro | Santo Amaro-Ba

www.pmsantoamaro.ba.ipmbrasil.org.br/

Este documento foi assinado digitalmente por SERASA Experian
EC3D2991566A0D2208C65CF1C42A7DE8

Prefeitura Municipal de Santo Amaro



Proprietário: Município de Santo Amaro
Quadra: 04
Lote: 117
Área: 137,83 m²
Perímetro: 65,13 m

O **Lote de terreno sob nº 117 da Quadra 04**, localizado no município de Santo Amaro - BA, na quadra formada pela **Rua Deoclécio Menezes, Travessa do Botafogo, 1ª Travessa do Sacramento, Rua do Sacramento e Riacho do Botafogo**, de formato irregular, abrangendo uma área de **137,83 m²** (cento e trinta e sete metros quadrados e oitenta e três decímetros quadrados) e um perímetro de 65,13 m.

Para quem de dentro do lote 117 olha para a Rua do Sacramento inicia-se a descrição no ponto **1** na coordenada EX: **531.657,3144** NY: **8.613.376,1232**, no azimute de **45°01'12"** com uma distância de **5,00 m** de frente até o ponto **2** de coordenada EX: **531.660,8537** NY: **8.613.379,6600**, confrontando com **Rua do Sacramento**, deste ponto deflete à direita no azimute de **135°25'38"** com uma distância de **27,67 m** do lado direito até o ponto **3** de coordenada EX: **531.680,2750** NY: **8.613.359,9469**, confrontando com **Lote 118**, deste ponto deflete à direita no azimute de **227°45'15"** com uma distância de **4,73 m** ao fundo até o ponto **4** de coordenada EX: **531.676,7761** NY: **8.613.356,7692**, confrontando com **Lote 106**, deste ponto deflete à esquerda no azimute de **225°03'35"** com uma distância de **0,28 m** ao fundo até o ponto **5** de coordenada EX: **531.676,5790** NY: **8.613.356,5725**, confrontando com **Lote 107**, deste ponto deflete à direita no azimute de **315°25'20"** com uma distância de **27,45 m** do lado esquerdo até o ponto **1** de coordenada EX: **531.657,3144** NY: **8.613.376,1232**, confrontando com **Lote 116**.

Santo Amaro - BA, Terça-feira, 01 de Abril de 2024.

RENEE BUZHR FONTES
BARRETO
NASCIMENTO:78831237500

Assinado de forma digital por RENEE
BUZHR FONTES BARRETO
NASCIMENTO:78831237500
Dados: 2024.07.17 15:55:35 -03'00'

Resp. Téc.:Renée Buzahr Fontes Barreto Nascimento
CREA: 0500186596

Rede Ganha Tempo De Serviços Empresariais Ltda.
CNPJ: 13.758.956/0001-07
Vanessa Ferreira Da Silva Muricy - CPF: 019.274.575-13

Praça Purificação | S/N | Centro | Santo Amaro-Ba

www.pmsantoamaro.ba.ipmbrasil.org.br/

Este documento foi assinado digitalmente por SERASA Experian
EC3D2991566A0D2208C65CF1C42A7DE8

Prefeitura Municipal de Santo Amaro



Proprietário: Município de Santo Amaro
Quadra: 04
Lote: 118
Área: 181,19 m²
Perímetro: 68,71 m

O **Lote de terreno sob nº 118 da Quadra 04**, localizado no município de Santo Amaro - BA, na quadra formada pela **Rua Deoclécio Menezes, Travessa do Botafogo, 1ª Travessa do Sacramento, Rua do Sacramento e Riacho do Botafogo**, de formato irregular, abrangendo uma área de **181,19 m²** (cento e oitenta e um metros quadrados e dezenove décimos quadrados) e um perímetro de 68,71 m.

Para quem de dentro do lote 118 olha para a Rua do Sacramento inicia-se a descrição no ponto **1** na coordenada EX: **531.660,8537** NY: **8.613.379,6600**, no azimute de **45°02'05"** com uma distância de **6,00 m** de frente até o ponto **2** de coordenada EX: **531.665,0993** NY: **8.613.383,9005**, confrontando com **Rua do Sacramento**, deste ponto deflete à direita no azimute de **133°20'11"** com uma distância de **28,02 m** do lado direito até o ponto **3** de coordenada EX: **531.685,4779** NY: **8.613.364,6722**, confrontando com **Lote 119**, deste ponto deflete à direita no azimute de **227°45'14"** com uma distância de **5,78 m** ao fundo até o ponto **4** de coordenada EX: **531.681,1965** NY: **8.613.360,7838**, confrontando com **Lote 105**, deste ponto deflete à esquerda no azimute de **227°45'14"** com uma distância de **1,24 m** ao fundo até o ponto **5** de coordenada EX: **531.680,2750** NY: **8.613.359,9469**, confrontando com **Lote 106**, deste ponto deflete à direita no azimute de **315°25'38"** com uma distância de **27,67 m** do lado esquerdo até o ponto **1** de coordenada EX: **531.660,8537** NY: **8.613.379,6600**, confrontando com **Lote 117**.

Santo Amaro - BA, Terça-feira, 01 de Abril de 2024.

RENEE BUZAGR FONTES BARRETO Assinado de forma digital por RENE E BUZAGR
FONTES BARRETO NASCIMENTO:78831237500
NASCIMENTO:78831237500 Dados: 2024.07.17 16:17:32 -03'00'

Resp. Téc.:Renée Buzahr Fontes Barreto Nascimento
CREA: 0500186596

Rede Ganha Tempo De Serviços Empresariais Ltda.
CNPJ: 13.758.956/0001-07
Vanessa Ferreira Da Silva Muricy - CPF: 019.274.575-13

Praça Purificação | S/N | Centro | Santo Amaro-Ba

www.pmsantoamaro.ba.ipmbrasil.org.br/

Este documento foi assinado digitalmente por SERASA Experian
EC3D2991566A0D2208C65CF1C42A7DE8

Prefeitura Municipal de Santo Amaro



Proprietário: Município de Santo Amaro
Quadra: 04
Lote: 119
Área: 124,26 m²
Perímetro: 64,75 m

O **Lote de terreno sob nº 119 da Quadra 04**, localizado no município de Santo Amaro - BA, na quadra formada pela **Rua Deoclécio Menezes, Travessa do Botafogo, 1ª Travessa do Sacramento, Rua do Sacramento e Riacho do Botafogo**, de formato irregular, abrangendo uma área de **124,26 m²** (cento e vinte e quatro metros quadrados e vinte e seis decímetros quadrados) e um perímetro de 64,75 m.

Para quem de dentro do lote 119 olha para a Rua do Sacramento inicia-se a descrição no ponto **1** na coordenada EX: **531.665,0993** NY: **8.613.383,9005**, no azimute de **45°02'06"** com uma distância de **4,50 m** de frente até o ponto **2** de coordenada EX: **531.668,2831** NY: **8.613.387,0804**, confrontando com **Rua do Sacramento**, deste ponto deflete à direita no azimute de **133°31'57"** com uma distância de **27,83 m** do lado direito até o ponto **3** de coordenada EX: **531.688,4583** NY: **8.613.367,9130**, confrontando com **Lote 120**, deste ponto deflete à direita no azimute de **222°36'12"** com uma distância de **4,40 m** ao fundo até o ponto **4** de coordenada EX: **531.685,4779** NY: **8.613.364,6722**, confrontando com **Lote 104**, deste ponto deflete à direita no azimute de **313°20'11"** com uma distância de **28,02 m** do lado esquerdo até o ponto **1** de coordenada EX: **531.665,0993** NY: **8.613.383,9005**, confrontando com **Lote 118**.

Santo Amaro - BA, Terça-feira, 01 de Abril de 2024.

RENEE BUZAGR FONTES BARRETO Assinado de forma digital por RENEE BUZAGR
FONTES BARRETO NASCIMENTO:78831237500
NASCIMENTO:78831237500 Dados: 2024.07.17 16:17:48 -03'00'

Resp. Téc.:Renée Buzahr Fontes Barreto Nascimento
CREA: 0500186596

Proprietário: Município de Santo Amaro

Rede Ganha Tempo De Serviços Empresariais Ltda.
CNPJ: 13.758.956/0001-07
Vanessa Ferreira Da Silva Muricy - CPF: 019.274.575-13

Praça Purificação | S/N | Centro | Santo Amaro-Ba

www.pmsantoamaro.ba.ipmbrasil.org.br/

Este documento foi assinado digitalmente por SERASA Experian
EC3D2991566A0D2208C65CF1C42A7DE8

Prefeitura Municipal de Santo Amaro



Quadra: 04
Lote: 120
Área: 158,83 m²
Perímetro: 67,51 m

O **Lote de terreno sob nº 120 da Quadra 04**, localizado no município de Santo Amaro - BA, na quadra formada pela **Rua Deoclécio Menezes, Travessa do Botafogo, 1ª Travessa do Sacramento, Rua do Sacramento e Riacho do Botafogo**, de formato irregular, abrangendo uma área de **158,83 m²** (cento e cinquenta e oito metros quadrados e oitenta e três decímetros quadrados) e um perímetro de 67,51 m.

Para quem de dentro do lote 120 olha para a Rua do Sacramento inicia-se a descrição no ponto **1** na coordenada EX: **531.668,2831** NY: **8.613.387,0804**, no azimute de **45°08'18"** com uma distância de **6,00 m** de frente até o ponto **2** de coordenada EX: **531.672,5360** NY: **8.613.391,3127**, confrontando com **Rua do Sacramento**, deste ponto deflete à direita no azimute de **133°55'25"** com uma distância de **26,59 m** do lado direito até o ponto **3** de coordenada EX: **531.691,6854** NY: **8.613.372,8696**, confrontando com **Lote 121**, deste ponto deflete à direita no azimute de **227°31'08"** com uma distância de **4,04 m** ao fundo até o ponto **4** de coordenada EX: **531.688,7056** NY: **8.613.370,1408**, confrontando com **Lote 103**, deste ponto deflete à esquerda no azimute de **136°27'37"** com uma distância de **1,33 m** ao fundo até o ponto **5** de coordenada EX: **531.689,6211** NY: **8.613.369,1774**, confrontando com **Lote 103**, deste ponto deflete à direita no azimute de **222°36'13"** com uma distância de **1,72 m** ao fundo até o ponto **6** de coordenada EX: **531.688,4583** NY: **8.613.367,9130**, confrontando com **Lote 104**, deste ponto deflete à direita no azimute de **313°31'57"** com uma distância de **27,83 m** do lado esquerdo até o ponto **1** de coordenada EX: **531.668,2831** NY: **8.613.387,0804**, confrontando com **Lote 119**.

Santo Amaro - BA, Terça-feira, 01 de Abril de 2024.

RENEE BUZAGR FONTES
BARRETO
NASCIMENTO:78831237500

Assinado de forma digital por RENEE
BUZAGR FONTES BARRETO
NASCIMENTO:78831237500
Dados: 2024.07.17 16:18:05 -03'00'

Resp. Téc.:Renée Buzahr Fontes Barreto Nascimento
CREA: 0500186596

Rede Ganha Tempo De Serviços Empresariais Ltda.

CNPJ: 13.758.956/0001-07

Vanessa Ferreira Da Silva Muricy - CPF: 019.274.575-13

Praça Purificação | S/N | Centro | Santo Amaro-Ba

www.pmsantoamaro.ba.ipmbrasil.org.br/

Este documento foi assinado digitalmente por SERASA Experian
EC3D2991566A0D2208C65CF1C42A7DE8

Prefeitura Municipal de Santo Amaro



Proprietário: Município de Santo Amaro
Quadra: 04
Lote: 122
Área: 159,01 m²
Perímetro: 67,22 m

O **Lote de terreno sob nº 122 da Quadra 04**, localizado no município de Santo Amaro - BA, na quadra formada pela **Rua Deoclécio Menezes, Travessa do Botafogo, 1ª Travessa do Sacramento, Rua do Sacramento e Riacho do Botafogo**, de formato irregular, abrangendo uma área de **159,01 m²** (cento e cinquenta e nove metros quadrados e um decímetros quadrados) e um perímetro de 67,22 m.

Para quem de dentro do lote 122 olha para a Rua do Sacramento inicia-se a descrição no ponto **1** na coordenada EX: **531.676,3913** NY: **8.613.395,1972**, no azimute de **45°09'47"** com uma distância de **5,84 m** de frente até o ponto **2** de coordenada EX: **531.680,5306** NY: **8.613.399,3129**, confrontando com **Rua do Sacramento**, deste ponto deflete à direita no azimute de **134°49'07"** com uma distância de **27,93 m** do lado direito até o ponto **3** de coordenada EX: **531.700,3452** NY: **8.613.379,6233**, confrontando com **Lote 123**, deste ponto deflete à direita no azimute de **228°35'03"** com uma distância de **1,96 m** ao fundo até o ponto **4** de coordenada EX: **531.698,8748** NY: **8.613.378,3263**, confrontando com **Lote 101**, deste ponto deflete à direita no azimute de **317°59'47"** com uma distância de **0,65 m** ao fundo até o ponto **5** de coordenada EX: **531.698,4417** NY: **8.613.378,8073**, confrontando com **Lote 102**, deste ponto deflete à esquerda no azimute de **228°18'27"** com uma distância de **3,88 m** ao fundo até o ponto **6** de coordenada EX: **531.695,5412** NY: **8.613.376,2238**, confrontando com **Lote 102**, deste ponto deflete à direita no azimute de **314°44'05"** com uma distância de **26,96 m** do lado esquerdo até o ponto **1** de coordenada EX: **531.676,3913** NY: **8.613.395,1972**, confrontando com **Lote 121**.

Santo Amaro - BA, Terça-feira, 01 de Abril de 2024.

RENEE BUZAGR FONTES BARRETO
NASCIMENTO:78831237500

Assinado de forma digital por RENE
BUZAGR FONTES BARRETO
NASCIMENTO:78831237500
Dados: 2024.07.17 16:18:21 -03'00'

Resp. Téc.:Renée Buzahr Fontes Barreto Nascimento
CREA: 0500186596

Rede Ganha Tempo De Serviços Empresariais Ltda.

CNPJ: 13.758.956/0001-07

Vanessa Ferreira Da Silva Muricy - CPF: 019.274.575-13

Praça Purificação | S/N | Centro | Santo Amaro-Ba

www.pmsantoamaro.ba.ipmbrasil.org.br/

Este documento foi assinado digitalmente por SERASA Experian
EC3D2991566A0D2208C65CF1C42A7DE8

Prefeitura Municipal de Santo Amaro



Proprietário: Município de Santo Amaro
Quadra: 04
Lote: 123
Área: 137,50 m²
Perímetro: 65,55 m

O **Lote de terreno sob nº 123 da Quadra 04**, localizado no município de Santo Amaro - BA, na quadra formada pela **Rua Deoclécio Menezes, Travessa do Botafogo, 1ª Travessa do Sacramento, Rua do Sacramento e Riacho do Botafogo**, de formato irregular, abrangendo uma área de **137,50 m²** (cento e trinta e sete metros quadrados e cinquenta décimos quadrados) e um perímetro de 65,55 m.

Para quem de dentro do lote 123 olha para a Rua do Sacramento inicia-se a descrição no ponto **1** na coordenada EX: **531.680,5306** NY: **8.613.399,3129**, no azimute de **45°02'05"** com uma distância de **5,24 m** de frente até o ponto **2** de coordenada EX: **531.684,2389** NY: **8.613.403,0167**, confrontando com **Rua do Sacramento**, deste ponto deflete à direita no azimute de **135°01'09"** com uma distância de **19,77 m** do lado direito até o ponto **3** de coordenada EX: **531.698,2116** NY: **8.613.389,0346**, confrontando com **Lote 124**, deste ponto deflete à direita no azimute de **225°25'52"** com uma distância de **0,49 m** do lado direito até o ponto **4** de coordenada EX: **531.697,8597** NY: **8.613.388,6880**, confrontando com **Lote 100**, deste ponto deflete à esquerda no azimute de **141°43'39"** com uma distância de **8,45 m** do lado direito até o ponto **5** de coordenada EX: **531.703,0966** NY: **8.613.382,0504**, confrontando com **Lote 100**, deste ponto deflete à direita no azimute de **228°35'03"** com uma distância de **3,67 m** ao fundo até o ponto **6** de coordenada EX: **531.700,3452** NY: **8.613.379,6233**, confrontando com **Lote 101**, deste ponto deflete à direita no azimute de **314°49'07"** com uma distância de **27,93 m** do lado esquerdo até o ponto **1** de coordenada EX: **531.680,5306** NY: **8.613.399,3129**, confrontando com **Lote 122**.

Santo Amaro - BA, Terça-feira, 01 de Abril de 2024.

RENEE BUZHR FONTES BARRETO
NASCIMENTO:78831237500

Assinado de forma digital por RENE E BUZHR
FONTES BARRETO NASCIMENTO:78831237500
Dados: 2024.07.17 16:19:10 -03'00'

Resp. Téc.:Renée Buzahr Fontes Barreto Nascimento
CREA: 0500186596

Rede Ganha Tempo De Serviços Empresariais Ltda.

CNPJ: 13.758.956/0001-07

Vanessa Ferreira Da Silva Muricy - CPF: 019.274.575-13

Praça Purificação | S/N | Centro | Santo Amaro-Ba

www.pmsantoamaro.ba.ipmbrasil.org.br/

Este documento foi assinado digitalmente por SERASA Experian
EC3D2991566A0D2208C65CF1C42A7DE8

Prefeitura Municipal de Santo Amaro



Proprietário: Município de Santo Amaro
Quadra: 04
Lote: 125
Área: 128,75 m²
Perímetro: 67,54 m

O **Lote de terreno sob nº 125 da Quadra 04**, localizado no município de Santo Amaro - BA, na quadra formada pela **Rua Deoclécio Menezes, Travessa do Botafogo, 1ª Travessa do Sacramento, Rua do Sacramento e Riacho do Botafogo**, de formato irregular, abrangendo uma área de **128,75 m²** (cento e vinte e oito metros quadrados e setenta e cinco décimos quadrados) e um perímetro de 67,54 m.

Para quem de dentro do lote 125 olha para a Rua do Sacramento inicia-se a descrição no ponto **1** na coordenada EX: **531.686,5772** NY: **8.613.405,3454**, no azimute de **44°58'40"** com uma distância de **4,07 m** de frente até o ponto **2** de coordenada EX: **531.689,4527** NY: **8.613.408,2232**, confrontando com , deste ponto deflete à direita no azimute de **133°20'07"** com uma distância de **20,46 m** do lado direito até o ponto **3** de coordenada EX: **531.704,3335** NY: **8.613.394,1829**, confrontando com **Lote 126**, deste ponto deflete à esquerda no azimute de **127°05'58"** com uma distância de **8,58 m** do lado direito até o ponto **4** de coordenada EX: **531.711,1768** NY: **8.613.389,0075**, confrontando com **Lote 126**, deste ponto deflete à direita no azimute de **226°07'50"** com uma distância de **4,85 m** ao fundo até o ponto **5** de coordenada EX: **531.707,6777** NY: **8.613.385,6438**, confrontando com **Lote 99**, deste ponto deflete à direita no azimute de **312°03'21"** com uma distância de **9,07 m** do lado esquerdo até o ponto **6** de coordenada EX: **531.700,9424** NY: **8.613.391,7203**, confrontando com **Lote 100**, deste ponto deflete à esquerda no azimute de **225°40'12"** com uma distância de **0,73 m** do lado esquerdo até o ponto **7** de coordenada EX: **531.700,4217** NY: **8.613.391,2117**, confrontando com **Lote 100**, deste ponto deflete à direita no azimute de **315°35'32"** com uma distância de **19,78 m** do lado esquerdo até o ponto **1** de coordenada EX: **531.686,5772** NY: **8.613.405,3454**, confrontando com **Lote 124**.

Santo Amaro - BA, Terça-feira, 01 de Abril de 2024.

RENEE BUZAHF FONTES BARRETO
NASCIMENTO: 78831237500

Assinado de forma digital por RENE E BUZAHF
FONTES BARRETO
NASCIMENTO: 78831237500
Dados: 2024.07.17 16:21:08 -03'00'

Resp. Téc.: Renée Buzahr Fontes Barreto Nascimento
CREA: 0500186596

Rede Ganha Tempo De Serviços Empresariais Ltda.

CNPJ: 13.758.956/0001-07

Vanessa Ferreira Da Silva Muricy - CPF: 019.274.575-13

Praça Purificação | S/N | Centro | Santo Amaro-Ba

www.pmsantoamaro.ba.ipmbrasil.org.br/

Este documento foi assinado digitalmente por SERASA Experian
EC3D2991566A0D2208C65CF1C42A7DE8

Prefeitura Municipal de Santo Amaro



Proprietário: Município de Santo Amaro
Quadra: 04
Lote: 127
Área: 151,12 m²
Perímetro: 69,26 m

O **Lote de terreno sob nº 127 da Quadra 04**, localizado no município de Santo Amaro - BA, na quadra formada pela **Rua Deoclécio Menezes, Travessa do Botafogo, 1ª Travessa do Sacramento, Rua do Sacramento e Riacho do Botafogo**, de formato irregular, abrangendo uma área de **151,12 m²** (cento e cinquenta e um metros quadrados e doze décimos quadrados) e um perímetro de 69,26 m.

Para quem de dentro do lote 127 olha para a Rua do Sacramento inicia-se a descrição no ponto **1** na coordenada EX: **531.691,9094** NY: **8.613.411,6116**, no azimute de **43°00'20"** com uma distância de **4,80 m** de frente até o ponto **2** de coordenada EX: **531.695,1858** NY: **8.613.415,1245**, confrontando com **Rua do Sacramento**, deste ponto deflete à direita no azimute de **129°04'31"** com uma distância de **0,49 m** de frente até o ponto **3** de coordenada EX: **531.695,5640** NY: **8.613.414,8173**, confrontando com **Rua do Sacramento**, deste ponto deflete à direita no azimute de **129°04'33"** com uma distância de **29,01 m** do lado direito até o ponto **4** de coordenada EX: **531.718,0871** NY: **8.613.396,5290**, confrontando com **Lote 128**, deste ponto deflete à esquerda no azimute de **0°00'00"** com uma distância de **0,00 m** ao fundo até o ponto **5** de coordenada EX: **531.718,0871** NY: **8.613.396,5290**, confrontando com **Lote 128**, deste ponto deflete à direita no azimute de **0°00'00"** com uma distância de **0,00 m** ao fundo até o ponto **6** de coordenada EX: **531.718,0871** NY: **8.613.396,5290**, confrontando com **Lote 128**, deste ponto deflete à direita no azimute de **222°34'24"** com uma distância de **5,46 m** ao fundo até o ponto **7** de coordenada EX: **531.714,3959** NY: **8.613.392,5110**, confrontando com **Lote 98**, deste ponto deflete à direita no azimute de **310°20'44"** com uma distância de **29,50 m** do lado esquerdo até o ponto **1** de coordenada EX: **531.691,9094** NY: **8.613.411,6116**, confrontando com **Lote 126**.

Santo Amaro - BA, Terça-feira, 01 de Abril de 2024.

RENEE BUZHR FONTES BARRETO Assinado de forma digital por RENE E BUZHR
FONTES BARRETO NASCIMENTO:78831237500
NASCIMENTO:78831237500 Dados: 2024.07.17 16:21:34 -03'00'

Resp. Téc.:Renée Buzahr Fontes Barreto Nascimento
CREA: 0500186596

Rede Ganha Tempo De Serviços Empresariais Ltda.

CNPJ: 13.758.956/0001-07

Vanessa Ferreira Da Silva Muricy - CPF: 019.274.575-13

Praça Purificação | S/N | Centro | Santo Amaro-Ba

www.pmsantoamaro.ba.ipmbrasil.org.br/

Este documento foi assinado digitalmente por SERASA Experian
EC3D2991566A0D2208C65CF1C42A7DE8

Prefeitura Municipal de Santo Amaro



Proprietário: Município de Santo Amaro
Quadra: 04
Lote: 129
Área: 135,37 m²
Perímetro: 68,19 m

O **Lote de terreno sob nº 129 da Quadra 04**, localizado no município de Santo Amaro - BA, na quadra formada pela **Rua Deoclécio Menezes, Travessa do Botafogo, 1ª Travessa do Sacramento, Rua do Sacramento e Riacho do Botafogo**, de formato irregular, abrangendo uma área de **135,37 m²** (cento e trinta e cinco metros quadrados e trinta e sete décimos quadrados) e um perímetro de 68,19 m.

Para quem de dentro do lote 129 olha para a Rua do Sacramento inicia-se a descrição no ponto **1** na coordenada EX: **531.698,3574** NY: **8.613.418,0739**, no azimute de **40°37'16"** com uma distância de **3,59 m** de frente até o ponto **2** de coordenada EX: **531.700,6974** NY: **8.613.420,8021**, confrontando com **Rua do Sacramento**, deste ponto deflete à direita no azimute de **123°26'59"** com uma distância de **29,68 m** do lado direito até o ponto **3** de coordenada EX: **531.725,4597** NY: **8.613.404,4436**, confrontando com **Lote 130**, deste ponto deflete à direita no azimute de **222°58'10"** com uma distância de **5,66 m** ao fundo até o ponto **4** de coordenada EX: **531.721,6002** NY: **8.613.400,3004**, confrontando com **Lote 97**, deste ponto deflete à direita no azimute de **307°24'17"** com uma distância de **29,26 m** do lado esquerdo até o ponto **1** de coordenada EX: **531.698,3574** NY: **8.613.418,0739**, confrontando com **Lote 128**.

Santo Amaro - BA, Terça-feira, 01 de Abril de 2024.

RENEE BUZAGR FONTES BARRETO
NASCIMENTO:78831237500

Assinado de forma digital por RENEE BUZAGR
FONTES BARRETO
NASCIMENTO:78831237500
Dados: 2024.07.17 16:21:57 -03'00'

Resp. Téc.:Renée Buzahr Fontes Barreto Nascimento
CREA: 0500186596

Rede Ganha Tempo De Serviços Empresariais Ltda.

CNPJ: 13.758.956/0001-07

Vanessa Ferreira Da Silva Muricy - CPF: 019.274.575-13

Praça Purificação | S/N | Centro | Santo Amaro-Ba

www.pmsantoamaro.ba.ipmbrasil.org.br/

Este documento foi assinado digitalmente por SERASA Experian
EC3D2991566A0D2208C65CF1C42A7DE8

Prefeitura Municipal de Santo Amaro



Proprietário: Município de Santo Amaro
Quadra: 04
Lote: 121
Área: 141,51 m²
Perímetro: 64,13 m

O **Lote de terreno sob nº 121 da Quadra 04**, localizado no município de Santo Amaro - BA, na quadra formada pela **Rua Deoclécio Menezes, Travessa do Botafogo, 1ª Travessa do Sacramento, Rua do Sacramento e Riacho do Botafogo**, de formato irregular, abrangendo uma área de **141,51 m²** (cento e quarenta e um metros quadrados e cinquenta e um décimos quadrados) e um perímetro de 64,13 m.

Para quem de dentro do lote 121 olha para a Rua do Sacramento inicia-se a descrição no ponto **1** na coordenada EX: **531.672,5360** NY: **8.613.391,3127**, no azimute de **44°47'05"** com uma distância de **5,47 m** de frente até o ponto **2** de coordenada EX: **531.676,3913** NY: **8.613.395,1972**, confrontando com **Rua do Sacramento**, deste ponto deflete à direita no azimute de **134°44'05"** com uma distância de **26,96 m** do lado direito até o ponto **3** de coordenada EX: **531.695,5412** NY: **8.613.376,2238**, confrontando com **Lote 122**, deste ponto deflete à direita no azimute de **228°18'28"** com uma distância de **2,49 m** ao fundo até o ponto **4** de coordenada EX: **531.693,6782** NY: **8.613.374,5644**, confrontando com **Lote 102**, deste ponto deflete à direita no azimute de **229°37'10"** com uma distância de **2,62 m** ao fundo até o ponto **5** de coordenada EX: **531.691,6854** NY: **8.613.372,8696**, confrontando com **Lote 103**, deste ponto deflete à direita no azimute de **313°55'25"** com uma distância de **26,59 m** do lado esquerdo até o ponto **1** de coordenada EX: **531.672,5360** NY: **8.613.391,3127**, confrontando com **Lote 120**.

Santo Amaro - BA, Terça-feira, 01 de Abril de 2024.

RENEE BUZHR FONTES
BARRETO
NASCIMENTO:78831237500

Assinado de forma digital por RENEE
BUZHR FONTES BARRETO
NASCIMENTO:78831237500
Dados: 2024.07.17 16:22:26 -03'00'

Resp. Téc.:Renée Buzahr Fontes Barreto Nascimento
CREA: 0500186596

Rede Ganha Tempo De Serviços Empresariais Ltda.
CNPJ: 13.758.956/0001-07
Vanessa Ferreira Da Silva Muricy - CPF: 019.274.575-13

Praça Purificação | S/N | Centro | Santo Amaro-Ba

www.pmsantoamaro.ba.ipmbrasil.org.br/

Este documento foi assinado digitalmente por SERASA Experian
EC3D2991566A0D2208C65CF1C42A7DE8

Prefeitura Municipal de Santo Amaro



Proprietário: Município de Santo Amaro
Quadra: 04
Lote: 124
Área: 63,30 m²
Perímetro: 45,95 m

O **Lote de terreno sob nº 124 da Quadra 04**, localizado no município de Santo Amaro - BA, na quadra formada pela **Rua Deoclécio Menezes, Travessa do Botafogo, 1ª Travessa do Sacramento, Rua do Sacramento e Riacho do Botafogo**, de formato irregular, abrangendo uma área de **63,30 m²** (sessenta e três metros quadrados e trinta decímetros quadrados) e um perímetro de 45,95 m.

Para quem de dentro do lote 124 olha para a Rua do Sacramento inicia-se a descrição no ponto **1** na coordenada EX: **531.684,2389** NY: **8.613.403,0167**, no azimute de **45°07'05"** com uma distância de **3,30 m** de frente até o ponto **2** de coordenada EX: **531.686,5772** NY: **8.613.405,3454**, confrontando com **Rua do Sacramento**, deste ponto deflete à direita no azimute de **135°35'32"** com uma distância de **19,78 m** do lado direito até o ponto **3** de coordenada EX: **531.700,4217** NY: **8.613.391,2117**, confrontando com **Lote 125**, deste ponto deflete à direita no azimute de **225°25'53"** com uma distância de **3,10 m** ao fundo até o ponto **4** de coordenada EX: **531.698,2116** NY: **8.613.389,0346**, confrontando com **Lote 100**, deste ponto deflete à direita no azimute de **315°01'09"** com uma distância de **19,77 m** do lado esquerdo até o ponto **1** de coordenada EX: **531.684,2389** NY: **8.613.403,0167**, confrontando com **Lote 123**.

Santo Amaro - BA, Terça-feira, 01 de Abril de 2024.

RENEE BUZAGR FONTES
BARRETO
NASCIMENTO:78831237500

Assinado de forma digital por RENE
BUZAGR FONTES BARRETO
NASCIMENTO:78831237500
Dados: 2024.07.17 16:22:49 -03'00'

Resp. Téc.:Renée Buzahr Fontes Barreto Nascimento

CREA: 0500186596

Rede Ganha Tempo De Serviços Empresariais Ltda.

CNPJ: 13.758.956/0001-07

Vanessa Ferreira Da Silva Muricy - CPF: 019.274.575-13

Praça Purificação | S/N | Centro | Santo Amaro-Ba

www.pmsantoamaro.ba.ipmbrasil.org.br/

Este documento foi assinado digitalmente por SERASA Experian
EC3D2991566A0D2208C65CF1C42A7DE8

Prefeitura Municipal de Santo Amaro



Proprietário: Município de Santo Amaro
Quadra: 04
Lote: 126
Área: 141,25 m²
Perímetro: 68,00 m

O **Lote de terreno sob nº 126 da Quadra 04**, localizado no município de Santo Amaro - BA, na quadra formada pela **Rua Deoclécio Menezes, Travessa do Botafogo, 1ª Travessa do Sacramento, Rua do Sacramento e Riacho do Botafogo**, de formato irregular, abrangendo uma área de **141,25 m²** (cento e quarenta e um metros quadrados e vinte e cinco decímetros quadrados) e um perímetro de 68,00 m.

Para quem de dentro do lote 126 olha para a Rua do Sacramento inicia-se a descrição no ponto **1** na coordenada EX: **531.689,4527** NY: **8.613.408,2232**, no azimute de **314°59'27"** com uma distância de **0,58 m** de frente até o ponto **2** de coordenada EX: **531.689,0429** NY: **8.613.408,6328**, confrontando com **Rua do Sacramento**, deste ponto deflete à direita no azimute de **43°53'57"** com uma distância de **4,13 m** de frente até o ponto **3** de coordenada EX: **531.691,9094** NY: **8.613.411,6116**, confrontando com **Rua do Sacramento**, deste ponto deflete à direita no azimute de **130°20'44"** com uma distância de **29,50 m** do lado direito até o ponto **4** de coordenada EX: **531.714,3959** NY: **8.613.392,5110**, confrontando com **Lote 127**, deste ponto deflete à direita no azimute de **222°34'24"** com uma distância de **4,75 m** ao fundo até o ponto **5** de coordenada EX: **531.711,1803** NY: **8.613.389,0109**, confrontando com **Lote 98**, deste ponto deflete à direita no azimute de **307°04'00"** com uma distância de **8,58 m** do lado esquerdo até o ponto **6** de coordenada EX: **531.704,3335** NY: **8.613.394,1829**, confrontando com **Lote 125**, deste ponto deflete à direita no azimute de **313°20'07"** com uma distância de **20,46 m** do lado esquerdo até o ponto **1** de coordenada EX: **531.689,4527** NY: **8.613.408,2232**, confrontando com **Lote 125**.

Santo Amaro - BA, Terça-feira, 01 de Abril de 2024.

Resp. Téc.: Renée Buzahr Fontes Barreto Nascimento
CREA: 0500186596

Rede Ganha Tempo De Serviços Empresariais Ltda.
CNPJ: 13.758.956/0001-07
Vanessa Ferreira Da Silva Muricy - CPF: 019.274.575-13

Praça Purificação | S/N | Centro | Santo Amaro-Ba

www.pmsantoamaro.ba.ipmbrasil.org.br/

Este documento foi assinado digitalmente por SERASA Experian
EC3D2991566A0D2208C65CF1C42A7DE8

Prefeitura Municipal de Santo Amaro



Proprietário: Município de Santo Amaro
Quadra: 04
Lote: 128
Área: 137,27 m²
Perímetro: 67,71 m

O **Lote de terreno sob nº 128 da Quadra 04**, localizado no município de Santo Amaro - BA, na quadra formada pela **Rua Deoclécio Menezes, Travessa do Botafogo, 1ª Travessa do Sacramento, Rua do Sacramento e Riacho do Botafogo**, de formato irregular, abrangendo uma área de **137,27 m²** (cento e trinta e sete metros quadrados e vinte e sete decímetros quadrados) e um perímetro de 67,71 m.

Para quem de dentro do lote 128 olha para a Rua do Sacramento inicia-se a descrição no ponto **1** na coordenada EX: **531.695,5640** NY: **8.613.414,8173**, no azimute de **40°37'17"** com uma distância de **4,29 m** de frente até o ponto **2** de coordenada EX: **531.698,3574** NY: **8.613.418,0739**, confrontando com **Rua do Sacramento**, deste ponto deflete à direita no azimute de **127°24'17"** com uma distância de **29,26 m** do lado direito até o ponto **3** de coordenada EX: **531.721,6002** NY: **8.613.400,3004**, confrontando com **Lote 129**, deste ponto deflete à direita no azimute de **222°58'09"** com uma distância de **5,15 m** ao fundo até o ponto **4** de coordenada EX: **531.718,0871** NY: **8.613.396,5290**, confrontando com **Lote 97**, deste ponto deflete à direita no azimute de **309°04'33"** com uma distância de **29,01 m** do lado esquerdo até o ponto **1** de coordenada EX: **531.695,5640** NY: **8.613.414,8173**, confrontando com **Lote 127**.

Santo Amaro - BA, Terça-feira, 01 de Abril de 2024.

RENEE BUZHR FONTES
BARRETO
NASCIMENTO:78831237500

Assinado de forma digital por RENEE
BUZHR FONTES BARRETO
NASCIMENTO:78831237500
Dados: 2024.07.17 16:23:12 -03'00'

Resp. Téc.:Renée Buzahr Fontes Barreto Nascimento
CREA: 0500186596

Rede Ganha Tempo De Serviços Empresariais Ltda.
CNPJ: 13.758.956/0001-07
Vanessa Ferreira Da Silva Muricy - CPF: 019.274.575-13

Praça Purificação | S/N | Centro | Santo Amaro-Ba

www.pmsantoamaro.ba.ipmbrasil.org.br/

Este documento foi assinado digitalmente por SERASA Experian
EC3D2991566A0D2208C65CF1C42A7DE8

Prefeitura Municipal de Santo Amaro



Proprietário: Município de Santo Amaro
Quadra: 04
Lote: 130
Área: 150,12 m²
Perímetro: 69,57 m

O **Lote de terreno sob nº 130 da Quadra 04**, localizado no município de Santo Amaro - BA, na quadra formada pela **Rua Deoclécio Menezes, Travessa do Botafogo, 1ª Travessa do Sacramento, Rua do Sacramento e Riacho do Botafogo**, de formato irregular, abrangendo uma área de **150,12 m²** (cento e cinquenta metros quadrados e doze decímetros quadrados) e um perímetro de 69,57 m.

Para quem de dentro do lote 130 olha para a Rua do Sacramento inicia-se a descrição no ponto **1** na coordenada EX: **531.700,6974** NY: **8.613.420,8021**, no azimute de **40°37'17"** com uma distância de **4,51 m** de frente até o ponto **2** de coordenada EX: **531.703,6332** NY: **8.613.424,2247**, confrontando com **Rua do Sacramento**, deste ponto deflete à direita no azimute de **121°11'51"** com uma distância de **29,71 m** do lado direito até o ponto **3** de coordenada EX: **531.729,0464** NY: **8.613.408,8355**, confrontando com **Lote 131**, deste ponto deflete à direita no azimute de **217°29'56"** com uma distância de **3,87 m** ao fundo até o ponto **4** de coordenada EX: **531.726,6893** NY: **8.613.405,7636**, confrontando com **Lote 96**, deste ponto deflete à direita no azimute de **222°58'11"** com uma distância de **1,80 m** ao fundo até o ponto **5** de coordenada EX: **531.725,4597** NY: **8.613.404,4436**, confrontando com **Lote 97**, deste ponto deflete à direita no azimute de **303°26'59"** com uma distância de **29,68 m** do lado esquerdo até o ponto **1** de coordenada EX: **531.700,6974** NY: **8.613.420,8021**, confrontando com **Lote 129**.

Santo Amaro - BA, Terça-feira, 01 de Abril de 2024.

RENEE BUZAGR FONTES BARRETO
NASCIMENTO:78831237500

Assinado de forma digital por RENE BUZAGR
FONTES BARRETO NASCIMENTO:78831237500
Dados: 2024.07.17 16:23:39 -03'00'

Resp. Téc.:Renée Buzahr Fontes Barreto Nascimento
CREA: 0500186596

Rede Ganha Tempo De Serviços Empresariais Ltda.

CNPJ: 13.758.956/0001-07

Vanessa Ferreira Da Silva Muricy - CPF: 019.274.575-13

Praça Purificação | S/N | Centro | Santo Amaro-Ba

www.pmsantoamaro.ba.ipmbrasil.org.br/

Este documento foi assinado digitalmente por SERASA Experian
EC3D2991566A0D2208C65CF1C42A7DE8

Prefeitura Municipal de Santo Amaro



Proprietário: Município de Santo Amaro
Quadra: 04
Lote: 131
Área: 174,72 m²
Perímetro: 71,80 m

O **Lote de terreno sob nº 131 da Quadra 04**, localizado no município de Santo Amaro - BA, na quadra formada pela **Rua Deoclécio Menezes, Travessa do Botafogo, 1ª Travessa do Sacramento, Rua do Sacramento e Riacho do Botafogo**, de formato irregular, abrangendo uma área de **174,72 m²** (cento e setenta e quatro metros quadrados e setenta e dois décimos quadrados) e um perímetro de 71,80 m.

Para quem de dentro do lote 131 olha para a Rua do Sacramento inicia-se a descrição no ponto **1** na coordenada EX: **531.703,6332** NY: **8.613.424,2247**, no azimute de **31°06'20"** com uma distância de **5,50 m** de frente até o ponto **2** de coordenada EX: **531.706,4762** NY: **8.613.428,9365**, confrontando com **Rua do Sacramento**, deste ponto deflete à direita no azimute de **120°00'59"** com uma distância de **30,42 m** do lado direito até o ponto **3** de coordenada EX: **531.732,8148** NY: **8.613.413,7198**, confrontando com **Lote 132**, deste ponto deflete à direita no azimute de **217°43'44"** com uma distância de **4,10 m** ao fundo até o ponto **4** de coordenada EX: **531.730,3083** NY: **8.613.410,4802**, confrontando com **Lote 95**, deste ponto deflete à esquerda no azimute de **217°29'57"** com uma distância de **2,07 m** ao fundo até o ponto **5** de coordenada EX: **531.729,0464** NY: **8.613.408,8355**, confrontando com **Lote 96**, deste ponto deflete à direita no azimute de **301°11'51"** com uma distância de **29,71 m** do lado esquerdo até o ponto **1** de coordenada EX: **531.703,6332** NY: **8.613.424,2247**, confrontando com **Lote 130**.

Santo Amaro - BA, Terça-feira, 01 de Abril de 2024.

RENEE BUZHR FONTES BARRETO Assinado de forma digital por RENEE BUZHR
NASCIMENTO:78831237500 FONTES BARRETO NASCIMENTO:78831237500
Dados: 2024.07.17 16:24:49 -03'00'

Resp. Téc.:Renée Buzahr Fontes Barreto Nascimento
CREA: 0500186596

Rede Ganha Tempo De Serviços Empresariais Ltda.

CNPJ: 13.758.956/0001-07

Vanessa Ferreira Da Silva Muricy - CPF: 019.274.575-13

Praça Purificação | S/N | Centro | Santo Amaro-Ba

www.pmsantoamaro.ba.ipmbrasil.org.br/

Este documento foi assinado digitalmente por SERASA Experian
EC3D2991566A0D2208C65CF1C42A7DE8

Prefeitura Municipal de Santo Amaro



Proprietário: Município de Santo Amaro
Quadra: 04
Lote: 132
Área: 180,76 m²
Perímetro: 72,81 m

O **Lote de terreno sob nº 132 da Quadra 04**, localizado no município de Santo Amaro - BA, na quadra formada pela **Rua Deoclécio Menezes, Travessa do Botafogo, 1ª Travessa do Sacramento, Rua do Sacramento e Riacho do Botafogo**, de formato irregular, abrangendo uma área de **180,76 m²** (cento e oitenta metros quadrados e setenta e seis decímetros quadrados) e um perímetro de 72,81 m.

Para quem de dentro do lote 132 olha para a Rua do Sacramento inicia-se a descrição no ponto **1** na coordenada EX: **531.706,4762** NY: **8.613.428,9365**, no azimute de **33°50'19"** com uma distância de **6,30 m** de frente até o ponto **2** de coordenada EX: **531.709,9834** NY: **8.613.434,1680**, confrontando com **Rua do Sacramento**, deste ponto deflete à direita no azimute de **121°21'52"** com uma distância de **30,50 m** do lado direito até o ponto **3** de coordenada EX: **531.736,0277** NY: **8.613.418,2928**, confrontando com **Lote 133**, deste ponto deflete à direita no azimute de **214°30'34"** com uma distância de **4,58 m** ao fundo até o ponto **4** de coordenada EX: **531.733,4330** NY: **8.613.414,5188**, confrontando com **Lote 94**, deste ponto deflete à direita no azimute de **217°43'43"** com uma distância de **1,01 m** ao fundo até o ponto **5** de coordenada EX: **531.732,8148** NY: **8.613.413,7198**, confrontando com **Lote 95**, deste ponto deflete à direita no azimute de **300°00'59"** com uma distância de **30,42 m** do lado esquerdo até o ponto **1** de coordenada EX: **531.706,4762** NY: **8.613.428,9365**, confrontando com **Lote 131**.

Santo Amaro - BA, Terça-feira, 01 de Abril de 2024.

RENEE BUZHR FONTES BARRETO Assinado de forma digital por RENE E BUZHR
FONTES BARRETO NASCIMENTO:78831237500
NASCIMENTO:78831237500 Dados: 2024.07.17 16:25:22 -03'00'

Resp. Téc.:Renée Buzahr Fontes Barreto Nascimento
CREA: 0500186596

Rede Ganha Tempo De Serviços Empresariais Ltda.

CNPJ: 13.758.956/0001-07

Vanessa Ferreira Da Silva Muricy - CPF: 019.274.575-13

Praça Purificação | S/N | Centro | Santo Amaro-Ba

www.pmsantoamaro.ba.ipmbrasil.org.br/

Este documento foi assinado digitalmente por SERASA Experian
EC3D2991566A0D2208C65CF1C42A7DE8

Prefeitura Municipal de Santo Amaro



Proprietário: Município de Santo Amaro
Quadra: 04
Lote: 133
Área: 144,48 m²
Perímetro: 70,23 m

O **Lote de terreno sob nº 133 da Quadra 04**, localizado no município de Santo Amaro - BA, na quadra formada pela **Rua Deoclécio Menezes, Travessa do Botafogo, 1ª Travessa do Sacramento, Rua do Sacramento e Riacho do Botafogo**, de formato irregular, abrangendo uma área de **144,48 m²** (cento e quarenta e quatro metros quadrados e quarenta e oito décimos quadrados) e um perímetro de 70,23 m.

Para quem de dentro do lote 133 olha para a Rua do Sacramento inicia-se a descrição no ponto **1** na coordenada EX: **531.709,9834** NY: **8.613.434,1680**, no azimute de **30°16'10"** com uma distância de **4,60 m** de frente até o ponto **2** de coordenada EX: **531.712,3000** NY: **8.613.438,1372**, confrontando com , deste ponto deflete à direita no azimute de **120°44'19"** com uma distância de **30,19 m** do lado direito até o ponto **3** de coordenada EX: **531.738,2524** NY: **8.613.422,7041**, confrontando com **Lote 134**, deste ponto deflete à direita no azimute de **206°45'47"** com uma distância de **4,94 m** ao fundo até o ponto **4** de coordenada EX: **531.736,0277** NY: **8.613.418,2928**, confrontando com **Lote 93**, deste ponto deflete à direita no azimute de **301°21'52"** com uma distância de **30,50 m** do lado esquerdo até o ponto **1** de coordenada EX: **531.709,9834** NY: **8.613.434,1680**, confrontando com **Lote 132**.

Santo Amaro - BA, Terça-feira, 01 de Abril de 2024.

RENEE BUZahr FONTES BARRETO Assinado de forma digital por RENE E BUZahr
FONTES BARRETO NASCIMENTO:78831237500
NASCIMENTO:78831237500 Dados: 2024.07.17 16:25:50 -03'00'

Resp. Téc.:Renée Buzahr Fontes Barreto Nascimento
CREA: 0500186596

Rede Ganha Tempo De Serviços Empresariais Ltda.

CNPJ: 13.758.956/0001-07

Vanessa Ferreira Da Silva Muricy - CPF: 019.274.575-13

Praça Purificação | S/N | Centro | Santo Amaro-Ba

www.pmsantoamaro.ba.ipmbrasil.org.br/

Este documento foi assinado digitalmente por SERASA Experian
EC3D2991566A0D2208C65CF1C42A7DE8

Prefeitura Municipal de Santo Amaro



Proprietário: Município de Santo Amaro
Quadra: 04
Lote: 134
Área: 129,99 m²
Perímetro: 68,80 m

O **Lote de terreno sob nº 134 da Quadra 04**, localizado no município de Santo Amaro - BA, na quadra formada pela **Rua Deoclécio Menezes, Travessa do Botafogo, 1ª Travessa do Sacramento, Rua do Sacramento e Riacho do Botafogo**, de formato irregular, abrangendo uma área de **129,99 m²** (cento e vinte e nove metros quadrados e noventa e nove decímetros quadrados) e um perímetro de 68,80 m.

Para quem de dentro do lote 134 olha para a Rua do Sacramento inicia-se a descrição no ponto **1** na coordenada EX: **531.712,3000** NY: **8.613.438,1372**, no azimute de **30°37'48"** com uma distância de **4,40 m** de frente até o ponto **2** de coordenada EX: **531.714,5434** NY: **8.613.441,9261**, confrontando com **Rua do Sacramento**, deste ponto deflete à direita no azimute de **121°02'56"** com uma distância de **29,96 m** do lado direito até o ponto **3** de coordenada EX: **531.740,2116** NY: **8.613.426,4733**, confrontando com **Lote 135**, deste ponto deflete à direita no azimute de **207°27'53"** com uma distância de **2,89 m** ao fundo até o ponto **4** de coordenada EX: **531.738,8788** NY: **8.613.423,9091**, confrontando com **Lote 92**, deste ponto deflete à direita no azimute de **207°27'58"** com uma distância de **1,36 m** ao fundo até o ponto **5** de coordenada EX: **531.738,2524** NY: **8.613.422,7041**, confrontando com **Lote 93**, deste ponto deflete à direita no azimute de **300°44'19"** com uma distância de **30,19 m** do lado esquerdo até o ponto **1** de coordenada EX: **531.712,3000** NY: **8.613.438,1372**, confrontando com **Lote 133**.

Santo Amaro - BA, Terça-feira, 01 de Abril de 2024.

RENEE BUZÁHR FONTES BARRETO
NASCIMENTO:78831237500

Assinado de forma digital por RENE
BUZÁHR FONTES BARRETO
NASCIMENTO:78831237500
Dados: 2024.07.17 16:26:20 -03'00'

Resp. Téc.:Renée Buzahr Fontes Barreto Nascimento
CREA: 0500186596

Rede Ganha Tempo De Serviços Empresariais Ltda.

CNPJ: 13.758.956/0001-07

Vanessa Ferreira Da Silva Muricy - CPF: 019.274.575-13

Praça Purificação | S/N | Centro | Santo Amaro-Ba

www.pmsantoamaro.ba.ipmbrasil.org.br/

Este documento foi assinado digitalmente por SERASA Experian
EC3D2991566A0D2208C65CF1C42A7DE8

Prefeitura Municipal de Santo Amaro



Proprietário: Município de Santo Amaro
Quadra: 04
Lote: 135
Área: 132,99 m²
Perímetro: 68,52 m

O **Lote de terreno sob nº 135 da Quadra 04**, localizado no município de Santo Amaro - BA, na quadra formada pela **Rua Deoclécio Menezes, Travessa do Botafogo, 1ª Travessa do Sacramento, Rua do Sacramento e Riacho do Botafogo**, de formato irregular, abrangendo uma área de **132,99 m²** (cento e trinta e dois metros quadrados e noventa e nove décimos quadrados) e um perímetro de 68,52 m.

Para quem de dentro do lote 135 olha para a Rua do Sacramento inicia-se a descrição no ponto **1** na coordenada EX: **531.714,5434** NY: **8.613.441,9261**, no azimute de **32°04'01"** com uma distância de **4,70 m** de frente até o ponto **2** de coordenada EX: **531.717,0382** NY: **8.613.445,9081**, confrontando com **Rua do Sacramento**, deste ponto deflete à direita no azimute de **121°56'58"** com uma distância de **29,62 m** do lado direito até o ponto **3** de coordenada EX: **531.742,1676** NY: **8.613.430,2363**, confrontando com **Lote 136**, deste ponto deflete à direita no azimute de **207°27'54"** com uma distância de **4,24 m** ao fundo até o ponto **4** de coordenada EX: **531.740,2116** NY: **8.613.426,4733**, confrontando com **Lote 92**, deste ponto deflete à direita no azimute de **301°02'56"** com uma distância de **29,96 m** do lado esquerdo até o ponto **1** de coordenada EX: **531.714,5434** NY: **8.613.441,9261**, confrontando com **Lote 134**.

Santo Amaro - BA, Terça-feira, 01 de Abril de 2024.

RENEE BUZahr FONTES
BARRETO
NASCIMENTO:78831237500

Assinado de forma digital por RENEE
BUZahr FONTES BARRETO
NASCIMENTO:78831237500
Dados: 2024.07.17 16:26:51 -03'00'

Resp. Téc.:Renée Buzahr Fontes Barreto Nascimento
CREA: 0500186596

Rede Ganha Tempo De Serviços Empresariais Ltda.

CNPJ: 13.758.956/0001-07

Vanessa Ferreira Da Silva Muricy - CPF: 019.274.575-13

Praça Purificação | S/N | Centro | Santo Amaro-Ba

www.pmsantoamaro.ba.ipmbrasil.org.br/

Este documento foi assinado digitalmente por SERASA Experian
EC3D2991566A0D2208C65CF1C42A7DE8

Prefeitura Municipal de Santo Amaro



Proprietário: Município de Santo Amaro
Quadra: 04
Lote: 136
Área: 183,26 m²
Perímetro: 71,19 m

O **Lote de terreno sob nº 136 da Quadra 04**, localizado no município de Santo Amaro - BA, na quadra formada pela **Rua Deoclécio Menezes, Travessa do Botafogo, 1ª Travessa do Sacramento, Rua do Sacramento e Riacho do Botafogo**, de formato irregular, abrangendo uma área de **183,26 m²** (cento e oitenta e três metros quadrados e vinte e seis decímetros quadrados) e um perímetro de 71,19 m.

Para quem de dentro do lote 136 olha para a Rua do Sacramento inicia-se a descrição no ponto **1** na coordenada EX: **531.717,0382** NY: **8.613.445,9081**, no azimute de **29°33'38"** com uma distância de **5,79 m** de frente até o ponto **2** de coordenada EX: **531.719,8969** NY: **8.613.450,9485**, confrontando com **Rua do Sacramento**, deste ponto deflete à direita no azimute de **120°09'56"** com uma distância de **29,04 m** do lado direito até o ponto **3** de coordenada EX: **531.745,0050** NY: **8.613.436,3554**, confrontando com **Lote 137**, deste ponto deflete à direita no azimute de **204°52'36"** com uma distância de **6,74 m** ao fundo até o ponto **4** de coordenada EX: **531.742,1676** NY: **8.613.430,2363**, confrontando com **Lote 91**, deste ponto deflete à direita no azimute de **301°56'58"** com uma distância de **29,62 m** do lado esquerdo até o ponto **1** de coordenada EX: **531.717,0382** NY: **8.613.445,9081**, confrontando com **Lote 135**.

Santo Amaro - BA, Terça-feira, 01 de Abril de 2024.

RENEE BUZHR FONTES BARRETO
NASCIMENTO:78831237500

Assinado de forma digital por RENEE
BUZHR FONTES BARRETO
NASCIMENTO:78831237500
Dados: 2024.07.17 16:27:26 -03'00'

Resp. Téc.:Renée Buzahr Fontes Barreto Nascimento
CREA: 0500186596

Rede Ganha Tempo De Serviços Empresariais Ltda.

CNPJ: 13.758.956/0001-07

Vanessa Ferreira Da Silva Muricy - CPF: 019.274.575-13

Praça Purificação | S/N | Centro | Santo Amaro-Ba

www.pmsantoamaro.ba.ipmbrasil.org.br/

Este documento foi assinado digitalmente por SERASA Experian
EC3D2991566A0D2208C65CF1C42A7DE8

Prefeitura Municipal de Santo Amaro



Proprietário: Município de Santo Amaro
Quadra: 04
Lote: 137
Área: 163,72 m²
Perímetro: 68,89 m

O **Lote de terreno sob nº 137 da Quadra 04**, localizado no município de Santo Amaro - BA, na quadra formada pela **Rua Deoclécio Menezes, Travessa do Botafogo, 1ª Travessa do Sacramento, Rua do Sacramento e Riacho do Botafogo**, de formato irregular, abrangendo uma área de **163,72 m²** (cento e sessenta e três metros quadrados e setenta e dois decímetros quadrados) e um perímetro de 68,89 m.

Para quem de dentro do lote 137 olha para a Rua do Sacramento inicia-se a descrição no ponto **1** na coordenada EX: **531.719,8969** NY: **8.613.450,9485**, no azimute de **29°48'53"** com uma distância de **5,30 m** de frente até o ponto **2** de coordenada EX: **531.722,5296** NY: **8.613.455,5427**, confrontando com **Rua do Sacramento**, deste ponto deflete à direita no azimute de **118°33'12"** com uma distância de **28,42 m** do lado direito até o ponto **3** de coordenada EX: **531.747,4941** NY: **8.613.441,9579**, confrontando com **Lote 138**, deste ponto deflete à direita no azimute de **203°57'18"** com uma distância de **6,13 m** ao fundo até o ponto **4** de coordenada EX: **531.745,0050** NY: **8.613.436,3554**, confrontando com **Lote 90**, deste ponto deflete à direita no azimute de **300°09'56"** com uma distância de **29,04 m** do lado esquerdo até o ponto **1** de coordenada EX: **531.719,8969** NY: **8.613.450,9485**, confrontando com **Lote 136**.

Santo Amaro - BA, Terça-feira, 01 de Abril de 2024.

RENEE BUZAGR FONTES BARRETO Assinado de forma digital por RENE E BUZAGR
FONTES BARRETO NASCIMENTO:78831237500
NASCIMENTO:78831237500 Dados: 2024.07.17 16:28:01 -03'00'

Resp. Téc.:Renée Buzahr Fontes Barreto Nascimento
CREA: 0500186596

Rede Ganha Tempo De Serviços Empresariais Ltda.

CNPJ: 13.758.956/0001-07

Vanessa Ferreira Da Silva Muricy - CPF: 019.274.575-13

Praça Purificação | S/N | Centro | Santo Amaro-Ba

www.pmsantoamaro.ba.ipmbrasil.org.br/

Este documento foi assinado digitalmente por SERASA Experian
EC3D2991566A0D2208C65CF1C42A7DE8

Prefeitura Municipal de Santo Amaro



Proprietário: Município de Santo Amaro
Quadra: 04
Lote: 138
Área: 141,20 m²
Perímetro: 69,38 m

O **Lote de terreno sob nº 138 da Quadra 04**, localizado no município de Santo Amaro - BA, na quadra formada pela **Rua Deoclécio Menezes, Travessa do Botafogo, 1ª Travessa do Sacramento, Rua do Sacramento e Riacho do Botafogo**, de formato irregular, abrangendo uma área de **141,20 m²** (cento e quarenta e um metros quadrados e vinte decímetros quadrados) e um perímetro de 69,38 m.

Para quem de dentro do lote 138 olha para a Rua do Sacramento inicia-se a descrição no ponto **1** na coordenada EX: **531.722,5296** NY: **8.613.455,5427**, no azimute de **300°01'37"** com uma distância de **0,56 m** de frente até o ponto **2** de coordenada EX: **531.722,0469** NY: **8.613.455,8216**, confrontando com **Rua do Sacramento**, deste ponto deflete à direita no azimute de **29°19'34"** com uma distância de **4,03 m** de frente até o ponto **3** de coordenada EX: **531.724,0193** NY: **8.613.459,3326**, confrontando com **Rua do Sacramento**, deste ponto deflete à direita no azimute de **200°17'17"** com uma distância de **0,00 m** de frente até o ponto **4** de coordenada EX: **531.724,0192** NY: **8.613.459,3323**, confrontando com **Lote 139**, deste ponto deflete à esquerda no azimute de **28°00'32"** com uma distância de **0,00 m** do lado direito até o ponto **5** de coordenada EX: **531.724,0200** NY: **8.613.459,3339**, confrontando com **Lote 139**, deste ponto deflete à direita no azimute de **115°57'24"** com uma distância de **29,89 m** do lado direito até o ponto **6** de coordenada EX: **531.750,8935** NY: **8.613.446,2520**, confrontando com **Lote 139**, deste ponto deflete à direita no azimute de **208°01'43"** com uma distância de **5,49 m** ao fundo até o ponto **7** de coordenada EX: **531.748,3135** NY: **8.613.441,4056**, confrontando com **Lote 89**, deste ponto deflete à direita no azimute de **303°59'05"** com uma distância de **0,99 m** do lado esquerdo até o ponto **8** de coordenada EX: **531.747,4941** NY: **8.613.441,9579**, confrontando com **Lote 90**, deste ponto deflete à esquerda no azimute de **298°33'12"** com uma distância de **28,42 m** do lado esquerdo até o ponto **1** de coordenada EX: **531.722,5296** NY: **8.613.455,5427**, confrontando com **Lote 137**.

Santo Amaro - BA, Terça-feira, 01 de Abril de 2024.

RENEE BUZahr FONTES BARRETO Assinado de forma digital por RENE E BUZahr
FONTES BARRETO NASCIMENTO:78831237500
NASCIMENTO:78831237500 Dados: 2024.07.17 16:29:02 -03'00'

Resp. Téc.:Renée Buzahr Fontes Barreto Nascimento

CREA: 0500186596

Rede Ganha Tempo De Serviços Empresariais Ltda.

CNPJ: 13.758.956/0001-07

Vanessa Ferreira Da Silva Muricy - CPF: 019.274.575-13

Praça Purificação | S/N | Centro | Santo Amaro-Ba

www.pmsantoamaro.ba.ipmbrasil.org.br/

Este documento foi assinado digitalmente por SERASA Experian
EC3D2991566A0D2208C65CF1C42A7DE8

Prefeitura Municipal de Santo Amaro



Proprietário: Município de Santo Amaro
Quadra: 04
Lote: 148
Área: 96,95 m²
Perímetro: 45,89 m

O **Lote de terreno sob nº 148 da Quadra 04**, localizado no município de Santo Amaro - BA, na quadra formada pela **Rua Deoclécio Menezes, Travessa do Botafogo, 1ª Travessa do Sacramento, Rua do Sacramento e Riacho do Botafogo**, de formato irregular, abrangendo uma área de **96,95 m²** (noventa e seis metros quadrados e noventa e cinco décimos quadrados) e um perímetro de 45,89 m.

Para quem de dentro do lote 148 olha para a Rua do Sacramento inicia-se a descrição no ponto **1** na coordenada EX: **531.739,3013** NY: **8.613.493,7629**, no azimute de **18°32'31"** com uma distância de **5,24 m** de frente até o ponto **2** de coordenada EX: **531.740,9690** NY: **8.613.498,7352**, confrontando com **Rua do Sacramento**, deste ponto deflete à direita no azimute de **112°24'55"** com uma distância de **17,53 m** do lado direito até o ponto **3** de coordenada EX: **531.757,1742** NY: **8.613.492,0509**, confrontando com **Lote 149**, deste ponto deflete à direita no azimute de **202°44'13"** com uma distância de **5,96 m** ao fundo até o ponto **4** de coordenada EX: **531.754,8708** NY: **8.613.486,5545**, confrontando com **Lote 149**, deste ponto deflete à direita no azimute de **294°50'35"** com uma distância de **17,16 m** do lado esquerdo até o ponto **1** de coordenada EX: **531.739,3013** NY: **8.613.493,7629**, confrontando com **Lote 147**.

Santo Amaro - BA, Terça-feira, 01 de Abril de 2024.

RENEE BUZHR FONTES BARRETO
NASCIMENTO:78831237500

Assinado de forma digital por RENE
BUZHR FONTES BARRETO
NASCIMENTO:78831237500
Dados: 2024.07.17 16:33:30 -03'00'

Resp. Téc.:Renée Buzahr Fontes Barreto Nascimento
CREA: 0500186596

Rede Ganha Tempo De Serviços Empresariais Ltda.

CNPJ: 13.758.956/0001-07

Vanessa Ferreira Da Silva Muricy - CPF: 019.274.575-13

Praça Purificação | S/N | Centro | Santo Amaro-Ba

www.pmsantoamaro.ba.ipmbrasil.org.br/

Este documento foi assinado digitalmente por SERASA Experian
EC3D2991566A0D2208C65CF1C42A7DE8

Prefeitura Municipal de Santo Amaro



Proprietário: Município de Santo Amaro
Quadra: 04
Lote: 149
Área: 180,61 m²
Perímetro: 76,81 m

O **Lote de terreno sob nº 149 da Quadra 04**, localizado no município de Santo Amaro - BA, na quadra formada pela **Rua Deoclécio Menezes, Travessa do Botafogo, 1ª Travessa do Sacramento, Rua do Sacramento e Riacho do Botafogo**, de formato irregular, abrangendo uma área de **180,61 m²** (cento e oitenta metros quadrados e sessenta e um decímetros quadrados) e um perímetro de 76,81 m.

Para quem de dentro do lote 149 olha para a Rua do Sacramento inicia-se a descrição no ponto **1** na coordenada EX: **531.740,9690** NY: **8.613.498,7352**, no azimute de **11°09'34"** com uma distância de **3,31 m** de frente até o ponto **2** de coordenada EX: **531.741,6093** NY: **8.613.501,9810**, confrontando com **Rua do Sacramento**, deste ponto deflete à direita no azimute de **95°26'26"** com uma distância de **2,94 m** do lado direito até o ponto **3** de coordenada EX: **531.744,5387** NY: **8.613.501,7020**, confrontando com **Riacho do Botafogo**, deste ponto deflete à direita no azimute de **112°21'19"** com uma distância de **16,00 m** do lado direito até o ponto **4** de coordenada EX: **531.759,3408** NY: **8.613.495,6146**, confrontando com **Riacho do Botafogo**, deste ponto deflete à esquerda no azimute de **35°35'53"** com uma distância de **1,85 m** do lado direito até o ponto **5** de coordenada EX: **531.760,4151** NY: **8.613.497,1152**, confrontando com **Riacho do Botafogo**, deste ponto deflete à direita no azimute de **123°45'54"** com uma distância de **7,23 m** do lado direito até o ponto **6** de coordenada EX: **531.766,4215** NY: **8.613.493,0995**, confrontando com **Riacho do Botafogo**, deste ponto deflete à direita no azimute de **185°19'20"** com uma distância de **6,87 m** ao fundo até o ponto **7** de coordenada EX: **531.765,7840** NY: **8.613.486,2558**, confrontando com **Área Remanescente**, deste ponto deflete à direita no azimute de **195°24'02"** com uma distância de **4,37 m** ao fundo até o ponto **8** de coordenada EX: **531.764,6226** NY: **8.613.482,0396**, confrontando com **Área Remanescente**, deste ponto deflete à direita no azimute de **294°50'35"** com uma distância de **10,75 m** do lado esquerdo até o ponto **9** de coordenada EX: **531.754,8708** NY: **8.613.486,5545**, confrontando com **Lote 147**, deste ponto deflete à direita no azimute de **22°44'13"** com uma distância de **5,96 m** do lado esquerdo até o ponto **10** de coordenada EX: **531.757,1742** NY: **8.613.492,0509**, confrontando com **Lote 148**, deste ponto deflete à esquerda no azimute de **292°24'55"** com uma distância de **17,53 m** do lado esquerdo até o ponto **1** de coordenada EX: **531.740,9690** NY: **8.613.498,7352**, confrontando com **Lote 148**.

Santo Amaro - BA, Terça-feira, 01 de Abril de 2024.

RENEE BUZAHR FONTES BARRETO
NASCIMENTO:78831237500

Assinado de forma digital por RENE BUZAHR
FONTES BARRETO NASCIMENTO:78831237500
Dados: 2024.07.17 16:34:36 -03'00'

Resp. Téc.: Renée Buzahr Fontes Barreto Nascimento
CREA: 0500186596

Rede Ganha Tempo De Serviços Empresariais Ltda.

CNPJ: 13.758.956/0001-07

Vanessa Ferreira Da Silva Muricy - CPF: 019.274.575-13

Praça Purificação | S/N | Centro | Santo Amaro-Ba

www.pmsantoamaro.ba.ipmbrasil.org.br/

Este documento foi assinado digitalmente por SERASA Experian
EC3D2991566A0D2208C65CF1C42A7DE8

Prefeitura Municipal de Santo Amaro



MEMORIAL DESCRITIVO

Proprietário: Município de Santo Amaro
Lote: 01
Área: 30,88 m²
Perímetro: 23,18m

O **Lote de terreno sob nº 01 da Quadra 05**, localizado no município de Santo Amaro - BA, na quadra formada pela **Rua do Sacramento, Travessa Norberto Veloso, Rua Norberto Veloso e Avenida Botafogo** localizado na esquina da Avenida Botafogo com a Travessa Norberto Veloso, de formato irregular, abrangendo uma área de **30,88 m²** (trinta metros quadrados e oitenta e oito décimos quadrados) e um perímetro de **23,18 m**.

Para quem de dentro do lote 01 olha para a Avenida Botafogo inicia-se a descrição no vértice **1** na coordenada (EX: **531.665,9424** NY: **8.613.156,6259**), no ângulo interno de **85°31'06"** com uma distância de **4,03 m** de frente até o vértice **2** de coordenada (EX: **531.669,5038** NY: **8.613.154,7381**), confrontando com **Avenida Botafogo**, daí deflete à direita no ângulo interno de **96°52'09"** com uma distância de **7,17 m** do lado direito até o vértice **3** de coordenada (EX: **531.666,9286** NY: **8.613.148,0500**), confrontando com **Travessa Norberto Veloso**, daí deflete à direita no ângulo interno de **90°07'34"** com uma distância de **4,32 m** ao fundo até o vértice **4** de coordenada (EX: **531.662,8926** NY: **8.613.149,5939**), confrontando com **Lote 69**, daí deflete à direita no ângulo interno de **87°29'12"** com uma distância de **7,66 m** do lado esquerdo até o vértice **1** de coordenada (EX: **531.665,9424** NY: **8.613.156,6259**), confrontando com **Lote 02**.

Santo Amaro - BA, Sexta-feira, 7 de Junho de 2024.

RENEE BUZAGR FONTES | Assinado de forma digital por RENE
BARRETO | BUZAGR FONTES BARRETO
NASCIMENTO:78831237500 | NASCIMENTO:78831237500
Dados: 2024.07.18 08:00:35 -03'00'

Resp. Téc.:Renée Buzahr Fontes Barreto Nascimento
CREA: 050018659

Rede Ganha Tempo De Serviços Empresariais Ltda.
CNPJ: 13.758.956/0001-07
Vanessa Ferreira Da Silva Muricy - CPF: 019.274.575-13

Praça Purificação | S/N | Centro | Santo Amaro-Ba

www.pmsantoamaro.ba.ipmbrasil.org.br/

Este documento foi assinado digitalmente por SERASA Experian
EC3D2991566A0D2208C65CF1C42A7DE8

Prefeitura Municipal de Santo Amaro



MEMORIAL DESCRITIVO

Proprietário: Município de Santo Amaro
Lote: 02
Área: 37,09 m²
Perímetro: 25,82m

O **Lote de terreno sob nº 02 da Quadra 05**, localizado no município de Santo Amaro - BA, na quadra formada pela **Rua do Sacramento, Travessa Norberto Veloso, Rua Norberto Veloso e Avenida Botafogo**, de formato irregular, abrangendo uma área de **37,09 m²** (trinta e sete metros quadrados e nove décimos quadrados) e um perímetro de **25,82 m**.

Para quem de dentro do lote 02 olha para a Avenida Botafogo inicia-se a descrição no vértice **1** na coordenada (EX: **531.662,0053** NY: **8.613.158,3745**), no ângulo interno de **89°41'03"** com uma distância de **4,31 m** de frente até o vértice **2** de coordenada (EX: **531.665,9424** NY: **8.613.156,6259**), confrontando com **Avenida Botafogo**, daí deflete à direita no ângulo interno de **90°30'02"** com uma distância de **7,66 m** do lado direito até o vértice **3** de coordenada (EX: **531.662,8926** NY: **8.613.149,5939**), confrontando com **Lote 01**, daí deflete à esquerda no ângulo interno de **181°05'04"** com uma distância de **0,86 m** do lado direito até o vértice **4** de coordenada (EX: **531.662,5662** NY: **8.613.148,8003**), confrontando com **Lote 69**, daí deflete à direita no ângulo interno de **89°57'50"** com uma distância de **4,35 m** ao fundo até o vértice **5** de coordenada (EX: **531.658,5420** NY: **8.613.150,4588**), confrontando com **Lote 68**, daí deflete à direita no ângulo interno de **88°46'02"** com uma distância de **8,64 m** do lado esquerdo até o vértice **1** de coordenada (EX: **531.662,0053** NY: **8.613.158,3745**), confrontando com **Lote 03**.

Santo Amaro - BA, Sexta-feira, 7 de Junho de 2024.

RENEE BUZAGR FONTES
BARRETO
NASCIMENTO:78831237500

Assinado de forma digital por RENE
BUZAGR FONTES BARRETO
NASCIMENTO:78831237500
Dados: 2024.07.18 08:00:52 -03'00'

Resp. Téc.:Renée Buzahr Fontes Barreto Nascimento
CREA: 050018659

Rede Ganha Tempo De Serviços Empresariais Ltda.
CNPJ: 13.758.956/0001-07
Vanessa Ferreira Da Silva Muricy - CPF: 019.274.575-13

Praça Purificação | S/N | Centro | Santo Amaro-Ba

www.pmsantoamaro.ba.ipmbrasil.org.br/

Este documento foi assinado digitalmente por SERASA Experian
EC3D2991566A0D2208C65CF1C42A7DE8

Prefeitura Municipal de Santo Amaro



MEMORIAL DESCRITIVO

Proprietário: Município de Santo Amaro
Lote: 03
Área: 42,23 m²
Perímetro: 32,57m

O **Lote de terreno sob nº 03 da Quadra 05**, localizado no município de Santo Amaro - BA, na quadra formada pela **Rua do Sacramento, Travessa Norberto Veloso, Rua Norberto Veloso e Avenida Botafogo**, de formato irregular, abrangendo uma área de **42,23 m²** (quarenta e dois metros quadrados e vinte e três decímetros quadrados) e um perímetro de **32,57 m**.

Para quem de dentro do lote 03 olha para a Avenida Botafogo inicia-se a descrição no vértice **1** na coordenada (EX: **531.658,9416** NY: **8.613.159,6424**), no ângulo interno de **90°18'55"** com uma distância de **3,32 m** de frente até o vértice **2** de coordenada (EX: **531.662,0053** NY: **8.613.158,3745**), confrontando com **Avenida Botafogo**, daí deflete à direita no ângulo interno de **88°51'07"** com uma distância de **8,64 m** do lado direito até o vértice **3** de coordenada (EX: **531.658,5420** NY: **8.613.150,4588**), confrontando com **Lote 02**, daí deflete à esquerda no ângulo interno de **184°11'38"** com uma distância de **4,21 m** do lado direito até o vértice **4** de coordenada (EX: **531.657,1408** NY: **8.613.146,4882**), confrontando com **Lote 68**, daí deflete à direita no ângulo interno de **88°53'00"** com uma distância de **2,82 m** ao fundo até o vértice **5** de coordenada (EX: **531.654,4993** NY: **8.613.147,4787**), confrontando com **Lote 67**, daí deflete à esquerda no ângulo interno de **180°08'13"** com uma distância de **0,62 m** ao fundo até o vértice **6** de coordenada (EX: **531.653,9196** NY: **8.613.147,6945**), confrontando com **Lote 66**, daí deflete à direita no ângulo interno de **87°37'08"** com uma distância de **12,96 m** do lado esquerdo até o vértice **1** de coordenada (EX: **531.658,9416** NY: **8.613.159,6424**), confrontando com **Lote 04**.

Santo Amaro - BA, Sexta-feira, 7 de Junho de 2024.

RENEE BUZahr FONTES
BARRETO
NASCIMENTO:78831237500

Assinado de forma digital por
RENEE BUZahr FONTES BARRETO
NASCIMENTO:78831237500
Dados: 2024.07.18 08:01:01 -03'00'

Resp. Téc.:Renée Buzahr Fontes Barreto Nascimento
CREA: 050018659

Rede Ganha Tempo De Serviços Empresariais Ltda.
CNPJ: 13.758.956/0001-07
Vanessa Ferreira Da Silva Muricy - CPF: 019.274.575-13

Praça Purificação | S/N | Centro | Santo Amaro-Ba

www.pmsantoamaro.ba.ipmbrasil.org.br/

Este documento foi assinado digitalmente por SERASA Experian
EC3D2991566A0D2208C65CF1C42A7DE8

Prefeitura Municipal de Santo Amaro



MEMORIAL DESCRITIVO

Proprietário: Município de Santo Amaro
Lote: 04
Área: 34,77 m²
Perímetro: 31,34m

O **Lote de terreno sob nº 04 da Quadra 05**, localizado no município de Santo Amaro - BA, na quadra formada pela **Rua do Sacramento, Travessa Norberto Veloso, Rua Norberto Veloso e Avenida Botafogo**, de formato irregular, abrangendo uma área de **34,77 m²** (trinta e quatro metros quadrados e setenta e sete décimos quadrados) e um perímetro de **31,34 m**.

Para quem de dentro do lote 04 olha para a Avenida Botafogo inicia-se a descrição no vértice **1** na coordenada (EX: **531.656,2843** NY: **8.613.160,6419**), no ângulo interno de **90°45'40"** com uma distância de **2,84 m** de frente até o vértice **2** de coordenada (EX: **531.658,9416** NY: **8.613.159,6424**), confrontando com **Avenida Botafogo**, daí deflete à direita no ângulo interno de **87°48'53"** com uma distância de **12,96 m** do lado direito até o vértice **3** de coordenada (EX: **531.653,9196** NY: **8.613.147,6945**), confrontando com **Lote 03**, daí deflete à direita no ângulo interno de **93°42'47"** com uma distância de **2,52 m** ao fundo até o vértice **4** de coordenada (EX: **531.651,5393** NY: **8.613.148,5180**), confrontando com **Lote 66**, daí deflete à direita no ângulo interno de **87°42'38"** com uma distância de **2,19 m** do lado esquerdo até o vértice **5** de coordenada (EX: **531.652,3370** NY: **8.613.150,5560**), confrontando com **Lote 65**, daí deflete à esquerda no ângulo interno de **180°00'02"** com uma distância de **10,83 m** do lado esquerdo até o vértice **1** de coordenada (EX: **531.656,2843** NY: **8.613.160,6419**), confrontando com **Lote 05**.

Santo Amaro - BA, Sexta-feira, 7 de Junho de 2024.

RENEE BUZAGR FONTES
BARRETO
NASCIMENTO:78831237500

Assinado de forma digital por
RENEE BUZAGR FONTES BARRETO
NASCIMENTO:78831237500
Dados: 2024.07.18 08:01:18 -03'00'

Resp. Téc.:Renée Buzahr Fontes Barreto Nascimento
CREA: 050018659

Rede Ganha Tempo De Serviços Empresariais Ltda.
CNPJ: 13.758.956/0001-07
Vanessa Ferreira Da Silva Muricy - CPF: 019.274.575-13

Praça Purificação | S/N | Centro | Santo Amaro-Ba

www.pmsantoamaro.ba.ipmbrasil.org.br/

Este documento foi assinado digitalmente por SERASA Experian
EC3D2991566A0D2208C65CF1C42A7DE8

Prefeitura Municipal de Santo Amaro



MEMORIAL DESCRITIVO

Proprietário: Município de Santo Amaro
Lote: 05
Área: 42,87 m²
Perímetro: 29,76m

O **Lote de terreno sob nº 05 da Quadra 05**, localizado no município de Santo Amaro - BA, na quadra formada pela **Rua do Sacramento, Travessa Norberto Veloso, Rua Norberto Veloso e Avenida Botafogo**, de formato irregular, abrangendo uma área de **42,87 m²** (quarenta e dois metros quadrados e oitenta e sete décimos quadrados) e um perímetro de **29,76 m**.

Para quem de dentro do lote 05 olha para a Avenida Botafogo inicia-se a descrição no vértice **1** na coordenada (EX: **531.652,7454** NY: **8.613.162,2177**), no ângulo interno de **87°44'35"** com uma distância de **3,87 m** de frente até o vértice **2** de coordenada (EX: **531.656,2843** NY: **8.613.160,6419**), confrontando com **Avenida Botafogo**, daí deflete à direita no ângulo interno de **92°37'42"** com uma distância de **10,83 m** do lado direito até o vértice **3** de coordenada (EX: **531.652,3370** NY: **8.613.150,5560**), confrontando com **Lote 04**, daí deflete à direita no ângulo interno de **91°38'50"** com uma distância de **3,94 m** ao fundo até o vértice **4** de coordenada (EX: **531.648,6249** NY: **8.613.151,8871**), confrontando com **Lote 65**, daí deflete à direita no ângulo interno de **87°58'53"** com uma distância de **11,12 m** do lado esquerdo até o vértice **1** de coordenada (EX: **531.652,7454** NY: **8.613.162,2177**), confrontando com **Lote 06**.

Santo Amaro - BA, Sexta-feira, 7 de Junho de 2024.

RENEE BUZHR FONTES
BARRETO
NASCIMENTO:78831237500

Assinado de forma digital por
RENEE BUZHR FONTES BARRETO
NASCIMENTO:78831237500
Dados: 2024.07.18 08:01:28 -03'00'

Resp. Téc.:Renée Buzahr Fontes Barreto Nascimento
CREA: 050018659

Rede Ganha Tempo De Serviços Empresariais Ltda.
CNPJ: 13.758.956/0001-07
Vanessa Ferreira Da Silva Muricy - CPF: 019.274.575-13

Praça Purificação | S/N | Centro | Santo Amaro-Ba

www.pmsantoamaro.ba.ipmbrasil.org.br/

Este documento foi assinado digitalmente por SERASA Experian
EC3D2991566A0D2208C65CF1C42A7DE8

Prefeitura Municipal de Santo Amaro



MEMORIAL DESCRITIVO

Proprietário: Município de Santo Amaro
Lote: 06
Área: 57,94 m²
Perímetro: 36,26m

O **Lote de terreno sob nº 06 da Quadra 05**, localizado no município de Santo Amaro - BA, na quadra formada pela **Rua do Sacramento, Travessa Norberto Veloso, Rua Norberto Veloso e Avenida Botafogo**, de formato irregular, abrangendo uma área de **57,94 m²** (cinquenta e sete metros quadrados e noventa e quatro decímetros quadrados) e um perímetro de **36,26 m**.

Para quem de dentro do lote 06 olha para a Avenida Botafogo inicia-se a descrição no vértice **1** na coordenada (EX: **531.648,8147** NY: **8.613.163,8111**), no ângulo interno de **88°48'29"** com uma distância de **4,24 m** de frente até o vértice **2** de coordenada (EX: **531.652,7454** NY: **8.613.162,2177**), confrontando com **Avenida Botafogo**, daí deflete à direita no ângulo interno de **90°20'53"** com uma distância de **13,89 m** do lado direito até o vértice **3** de coordenada (EX: **531.647,6071** NY: **8.613.149,3177**), confrontando com **Lote 05**, daí deflete à direita no ângulo interno de **91°59'30"** com uma distância de **4,08 m** ao fundo até o vértice **4** de coordenada (EX: **531.643,7707** NY: **8.613.150,6933**), confrontando com **Lote 64**, daí deflete à direita no ângulo interno de **88°31'22"** com uma distância de **6,74 m** do lado esquerdo até o vértice **5** de coordenada (EX: **531.646,2092** NY: **8.613.156,9787**), confrontando com **Lote 63**, daí deflete à esquerda no ângulo interno de **180°19'45"** com uma distância de **7,31 m** do lado esquerdo até o vértice **1** de coordenada (EX: **531.648,8147** NY: **8.613.163,8111**), confrontando com **Lote 07**.

Santo Amaro - BA, Sexta-feira, 7 de Junho de 2024.

RENEE BUZAGR FONTES
BARRETO
NASCIMENTO:78831237500

Assinado de forma digital por
RENEE BUZAGR FONTES BARRETO
NASCIMENTO:78831237500
Dados: 2024.07.18 08:01:37 -03'00'

Resp. Téc.:Renée Buzahr Fontes Barreto Nascimento
CREA: 050018659

Rede Ganha Tempo De Serviços Empresariais Ltda.
CNPJ: 13.758.956/0001-07
Vanessa Ferreira Da Silva Muricy - CPF: 019.274.575-13

Praça Purificação | S/N | Centro | Santo Amaro-Ba

www.pmsantoamaro.ba.ipmbrasil.org.br/

Este documento foi assinado digitalmente por SERASA Experian
EC3D2991566A0D2208C65CF1C42A7DE8

Prefeitura Municipal de Santo Amaro



MEMORIAL DESCRITIVO

Proprietário: Município de Santo Amaro
Lote: 07
Área: 32,97 m²
Perímetro: 23,70m

O **Lote de terreno sob nº 07 da Quadra 05**, localizado no município de Santo Amaro - BA, na quadra formada pela **Rua do Sacramento, Travessa Norberto Veloso, Rua Norberto Veloso e Avenida Botafogo**, de formato irregular, abrangendo uma área de **32,97 m²** (trinta e dois metros quadrados e noventa e sete décimos quadrados) e um perímetro de **23,70 m**.

Para quem de dentro do lote 07 olha para a Avenida Botafogo inicia-se a descrição no vértice **1** na coordenada (EX: **531.644,6788** NY: **8.613.165,5646**), no ângulo interno de **87°31'28"** com uma distância de **4,49 m** de frente até o vértice **2** de coordenada (EX: **531.648,8147** NY: **8.613.163,8111**), confrontando com **Avenida Botafogo**, daí deflete à direita no ângulo interno de **92°06'03"** com uma distância de **7,31 m** do lado direito até o vértice **3** de coordenada (EX: **531.646,2092** NY: **8.613.156,9787**), confrontando com **Lote 06**, daí deflete à direita no ângulo interno de **89°43'15"** com uma distância de **4,44 m** ao fundo até o vértice **4** de coordenada (EX: **531.642,0678** NY: **8.613.158,5812**), confrontando com **Lote 63**, daí deflete à direita no ângulo interno de **90°39'13"** com uma distância de **7,46 m** do lado esquerdo até o vértice **1** de coordenada (EX: **531.644,6788** NY: **8.613.165,5646**), confrontando com **Lote 08**.

Santo Amaro - BA, Sexta-feira, 7 de Junho de 2024.

RENEE BUZAGR FONTES
BARRETO
NASCIMENTO:78831237500

Assinado de forma digital por
RENEE BUZAGR FONTES BARRETO
NASCIMENTO:78831237500
Dados: 2024.07.18 08:01:47 -03'00'

Resp. Téc.:Renée Buzahr Fontes Barreto Nascimento
CREA: 050018659

Rede Ganha Tempo De Serviços Empresariais Ltda.
CNPJ: 13.758.956/0001-07
Vanessa Ferreira Da Silva Muricy - CPF: 019.274.575-13

Praça Purificação | S/N | Centro | Santo Amaro-Ba

www.pmsantoamaro.ba.ipmbrasil.org.br/

Este documento foi assinado digitalmente por SERASA Experian
EC3D2991566A0D2208C65CF1C42A7DE8

Prefeitura Municipal de Santo Amaro



MEMORIAL DESCRITIVO

Proprietário: Município de Santo Amaro
Lote: 08
Área: 133,67 m²
Perímetro: 63,22m

O **Lote de terreno sob nº 08 da Quadra 05**, localizado no município de Santo Amaro - BA, na quadra formada pela **Rua do Sacramento, Travessa Norberto Veloso, Rua Norberto Veloso e Avenida Botafogo**, de formato irregular, abrangendo uma área de **133,67 m²** (cento e trinta e três metros quadrados e sessenta e sete decímetros quadrados) e um perímetro de **63,22 m**.

Para quem de dentro do lote 08 olha para a Avenida Botafogo inicia-se a descrição no vértice **1** na coordenada (EX: **531.640,1619** NY: **8.613.167,4873**), no ângulo interno de **88°31'16"** com uma distância de **4,91 m** de frente até o vértice **2** de coordenada (EX: **531.644,6788** NY: **8.613.165,5646**), confrontando com **Avenida Botafogo**, daí deflete à direita no ângulo interno de **92°33'28"** com uma distância de **7,46 m** do lado direito até o vértice **3** de coordenada (EX: **531.642,0678** NY: **8.613.158,5812**), confrontando com **Lote 07**, daí deflete à direita no ângulo interno de **178°50'12"** com uma distância de **19,02 m** do lado direito até o vértice **4** de coordenada (EX: **531.635,0468** NY: **8.613.140,9053**), confrontando com **Lote 63**, daí deflete à direita no ângulo interno de **92°25'51"** com uma distância de **5,02 m** ao fundo até o vértice **5** de coordenada (EX: **531.630,3031** NY: **8.613.142,5603**), confrontando com **Rua Norberto Veloso**, daí deflete à direita no ângulo interno de **87°39'12"** com uma distância de **26,81 m** do lado esquerdo até o vértice **1** de coordenada (EX: **531.640,1619** NY: **8.613.167,4873**), confrontando com **Lote 09**.

Santo Amaro - BA, Sexta-feira, 7 de Junho de 2024.

RENEE BUZahr FONTES
BARRETO
NASCIMENTO:78831237500

Assinado de forma digital por
RENEE BUZahr FONTES BARRETO
NASCIMENTO:78831237500
Dados: 2024.07.18 08:01:56 -03'00'

Resp. Téc.:Renée Buzahr Fontes Barreto Nascimento
CREA: 050018659

Rede Ganha Tempo De Serviços Empresariais Ltda.
CNPJ: 13.758.956/0001-07
Vanessa Ferreira Da Silva Muricy - CPF: 019.274.575-13

Praça Purificação | S/N | Centro | Santo Amaro-Ba

www.pmsantoamaro.ba.ipmbrasil.org.br/

Este documento foi assinado digitalmente por SERASA Experian
EC3D2991566A0D2208C65CF1C42A7DE8

Prefeitura Municipal de Santo Amaro



MEMORIAL DESCRITIVO

Proprietário: Município de Santo Amaro
Lote: 09
Área: 87,67 m²
Perímetro: 60,19m

O **Lote de terreno sob nº 09 da Quadra 05**, localizado no município de Santo Amaro - BA, na quadra formada pela **Rua do Sacramento, Travessa Norberto Veloso, Rua Norberto Veloso e Avenida Botafogo**, de formato irregular, abrangendo uma área de **87,67 m²** (oitenta e sete metros quadrados e sessenta e sete décimos quadrados) e um perímetro de **60,19 m**.

Para quem de dentro do lote 09 olha para a Avenida Botafogo inicia-se a descrição no vértice **1** na coordenada (EX: **531.637,1108** NY: **8.613.168,7404**), no ângulo interno de **89°08'35"** com uma distância de **3,30 m** de frente até o vértice **2** de coordenada (EX: **531.640,1619** NY: **8.613.167,4873**), confrontando com **Avenida Botafogo**, daí deflete à direita no ângulo interno de **90°44'58"** com uma distância de **26,81 m** do lado direito até o vértice **3** de coordenada (EX: **531.630,3031** NY: **8.613.142,5603**), confrontando com **Lote 08**, daí deflete à direita no ângulo interno de **90°06'49"** com uma distância de **3,23 m** ao fundo até o vértice **4** de coordenada (EX: **531.627,2962** NY: **8.613.143,7426**), confrontando com **Rua Norberto Veloso**, daí deflete à direita no ângulo interno de **90°02'58"** com uma distância de **17,34 m** do lado esquerdo até o vértice **5** de coordenada (EX: **531.633,6280** NY: **8.613.159,8860**), confrontando com **Lote 62**, daí deflete à direita no ângulo interno de **179°56'40"** com uma distância de **9,51 m** do lado esquerdo até o vértice **1** de coordenada (EX: **531.637,1108** NY: **8.613.168,7404**), confrontando com **Lote 10**.

Santo Amaro - BA, Sexta-feira, 7 de Junho de 2024.

RENEE BUZAGR FONTES
BARRETO
NASCIMENTO:7883123750
0

Assinado de forma digital por
RENEE BUZAGR FONTES BARRETO
NASCIMENTO:78831237500
Dados: 2024.07.18 08:02:05 -03'00'

Resp. Téc.:Renée Buzahr Fontes Barreto Nascimento
CREA: 050018659

Rede Ganha Tempo De Serviços Empresariais Ltda.
CNPJ: 13.758.956/0001-07
Vanessa Ferreira Da Silva Muricy - CPF: 019.274.575-13

Praça Purificação | S/N | Centro | Santo Amaro-Ba

www.pmsantoamaro.ba.ipmbrasil.org.br/

Este documento foi assinado digitalmente por SERASA Experian
EC3D2991566A0D2208C65CF1C42A7DE8

Prefeitura Municipal de Santo Amaro



MEMORIAL DESCRITIVO

Proprietário: Município de Santo Amaro
Lote: 10
Área: 54,36 m²
Perímetro: 30,63m

O **Lote de terreno sob nº 10 da Quadra 05**, localizado no município de Santo Amaro - BA, na quadra formada pela **Rua do Sacramento, Travessa Norberto Veloso, Rua Norberto Veloso e Avenida Botafogo**, de formato irregular, abrangendo uma área de **54,36 m²** (cinquenta e quatro metros quadrados e trinta e seis decímetros quadrados) e um perímetro de **30,63 m**.

Para quem de dentro do lote 10 olha para a Avenida Botafogo inicia-se a descrição no vértice **1** na coordenada (EX: **531.631,6756** NY: **8.613.171,0370**), no ângulo interno de **85°04'36"** com uma distância de **5,90 m** de frente até o vértice **2** de coordenada (EX: **531.637,1108** NY: **8.613.168,7404**), confrontando com **Avenida Botafogo**, daí deflete à direita no ângulo interno de **91°26'03"** com uma distância de **9,51 m** do lado direito até o vértice **3** de coordenada (EX: **531.633,6280** NY: **8.613.159,8860**), confrontando com **Lote 09**, daí deflete à direita no ângulo interno de **92°37'21"** com uma distância de **5,30 m** ao fundo até o vértice **4** de coordenada (EX: **531.628,6120** NY: **8.613.161,5984**), confrontando com **Lote 62**, daí deflete à direita no ângulo interno de **90°52'00"** com uma distância de **9,92 m** do lado esquerdo até o vértice **1** de coordenada (EX: **531.631,6756** NY: **8.613.171,0370**), confrontando com **Lote 11**.

Santo Amaro - BA, Sexta-feira, 7 de Junho de 2024.

RENEE BUZAGR FONTES
BARRETO
NASCIMENTO:78831237500

Assinado de forma digital por
RENEE BUZAGR FONTES BARRETO
NASCIMENTO:78831237500
Dados: 2024.07.18 08:02:14 -03'00'

Resp. Téc.:Renée Buzahr Fontes Barreto Nascimento
CREA: 050018659

Rede Ganha Tempo De Serviços Empresariais Ltda.
CNPJ: 13.758.956/0001-07
Vanessa Ferreira Da Silva Muricy - CPF: 019.274.575-13

Praça Purificação | S/N | Centro | Santo Amaro-Ba

www.pmsantoamaro.ba.ipmbrasil.org.br/

Este documento foi assinado digitalmente por SERASA Experian
EC3D2991566A0D2208C65CF1C42A7DE8

Prefeitura Municipal de Santo Amaro



MEMORIAL DESCRITIVO

Proprietário: Município de Santo Amaro
Lote: 11
Área: 42,85 m²
Perímetro: 28,50m

O **Lote de terreno sob nº 11 da Quadra 05**, localizado no município de Santo Amaro - BA, na quadra formada pela **Rua do Sacramento, Travessa Norberto Veloso, Rua Norberto Veloso e Avenida Botafogo**, de formato irregular, abrangendo uma área de **42,85 m²** (quarenta e dois metros quadrados e oitenta e cinco décimos quadrados) e um perímetro de **28,50 m**.

Para quem de dentro do lote 11 olha para a Avenida Botafogo inicia-se a descrição no vértice **1** na coordenada (EX: **531.627,3782** NY: **8.613.172,1923**), no ângulo interno de **91°23'46"** com uma distância de **4,45 m** de frente até o vértice **2** de coordenada (EX: **531.631,6756** NY: **8.613.171,0370**), confrontando com **Avenida Botafogo**, daí deflete à direita no ângulo interno de **87°03'51"** com uma distância de **9,92 m** do lado direito até o vértice **3** de coordenada (EX: **531.628,6120** NY: **8.613.161,5984**), confrontando com **Lote 10**, daí deflete à direita no ângulo interno de **93°25'51"** com uma distância de **4,18 m** ao fundo até o vértice **4** de coordenada (EX: **531.624,5619** NY: **8.613.162,6498**), confrontando com **Lote 61**, daí deflete à direita no ângulo interno de **88°06'28"** com uma distância de **1,97 m** do lado esquerdo até o vértice **5** de coordenada (EX: **531.625,1198** NY: **8.613.164,5400**), confrontando com **Lote 60**, daí deflete à esquerda no ângulo interno de **180°00'04"** com uma distância de **7,98 m** do lado esquerdo até o vértice **1** de coordenada (EX: **531.627,3782** NY: **8.613.172,1923**), confrontando com **Lote 12**.

Santo Amaro - BA, Sexta-feira, 7 de Junho de 2024.

RENEE BUZAGR FONTES
BARRETO
NASCIMENTO:78831237500

Assinado de forma digital por
RENEE BUZAGR FONTES BARRETO
NASCIMENTO:78831237500
Dados: 2024.07.18 08:02:23 -03'00'

Resp. Téc.:Renée Buzahr Fontes Barreto Nascimento
CREA: 050018659

Rede Ganha Tempo De Serviços Empresariais Ltda.
CNPJ: 13.758.956/0001-07
Vanessa Ferreira Da Silva Muricy - CPF: 019.274.575-13

Praça Purificação | S/N | Centro | Santo Amaro-Ba

www.pmsantoamaro.ba.ipmbrasil.org.br/

Este documento foi assinado digitalmente por SERASA Experian
EC3D2991566A0D2208C65CF1C42A7DE8

Prefeitura Municipal de Santo Amaro



MEMORIAL DESCRITIVO

Proprietário: Município de Santo Amaro
Lote: 12
Área: 33,57 m²
Perímetro: 24,47m

O **Lote de terreno sob nº 12 da Quadra 05**, localizado no município de Santo Amaro - BA, na quadra formada pela **Rua do Sacramento, Travessa Norberto Veloso, Rua Norberto Veloso e Avenida Botafogo** localizado na esquina da Avenida Botafogo com a Avenida Botafogo, de formato irregular, abrangendo uma área de **33,57 m²** (trinta e três metros quadrados e cinquenta e sete decímetros quadrados) e um perímetro de **24,47 m**.

Para quem de dentro do lote 12 olha para a Avenida Botafogo inicia-se a descrição no vértice **1** na coordenada (EX: **531.623,3898** NY: **8.613.173,3298**), no ângulo interno de **90°40'52"** com uma distância de **4,15 m** de frente até o vértice **2** de coordenada (EX: **531.627,3782** NY: **8.613.172,1923**), confrontando com **Avenida Botafogo**, daí deflete à direita no ângulo interno de **89°28'32"** com uma distância de **7,98 m** do lado direito até o vértice **3** de coordenada (EX: **531.625,1198** NY: **8.613.164,5400**), confrontando com **Lote 11**, daí deflete à direita no ângulo interno de **93°05'17"** com uma distância de **4,18 m** ao fundo até o vértice **4** de coordenada (EX: **531.621,0571** NY: **8.613.165,5045**), confrontando com **Lote 60**, daí deflete à direita no ângulo interno de **86°45'19"** com uma distância de **7,76 m** do lado esquerdo até o vértice **5** de coordenada (EX: **531.623,2747** NY: **8.613.172,9435**), confrontando com **Lote 13**, daí deflete à esquerda no ângulo interno de **180°00'00"** com uma distância de **0,40 m** do lado esquerdo até o vértice **1** de coordenada (EX: **531.623,3898** NY: **8.613.173,3298**), confrontando com **Avenida Botafogo**.

Santo Amaro - BA, Sexta-feira, 7 de Junho de 2024.

RENEE BUZAHR FONTES
BARRETO
NASCIMENTO:78831237500

Assinado de forma digital por
RENEE BUZAHR FONTES BARRETO
NASCIMENTO:78831237500
Dados: 2024.07.18 08:02:32 -03'00'

Resp. Téc.:Renée Buzahr Fontes Barreto Nascimento
CREA: 050018659

Rede Ganha Tempo De Serviços Empresariais Ltda.
CNPJ: 13.758.956/0001-07
Vanessa Ferreira Da Silva Muricy - CPF: 019.274.575-13

Praça Purificação | S/N | Centro | Santo Amaro-Ba

www.pmsantoamaro.ba.ipmbrasil.org.br/

Este documento foi assinado digitalmente por SERASA Experian
EC3D2991566A0D2208C65CF1C42A7DE8

Prefeitura Municipal de Santo Amaro



MEMORIAL DESCRITIVO

Proprietário: Município de Santo Amaro
Lote: 13
Área: 83,84 m²
Perímetro: 41,28m

O **Lote de terreno sob nº 13 da Quadra 05**, localizado no município de Santo Amaro - BA, na quadra formada pela **Rua do Sacramento, Travessa Norberto Veloso, Rua Norberto Veloso e Avenida Botafogo**, de formato irregular, abrangendo uma área de **83,84 m²** (oitenta e três metros quadrados e oitenta e quatro decímetros quadrados) e um perímetro de **41,28 m**.

Para quem de dentro do lote 13 olha para a Avenida Botafogo inicia-se a descrição no vértice **1** na coordenada (EX: **531.617,9373** NY: **8.613.174,4853**), no ângulo interno de **90°37'10"** com uma distância de **5,56 m** de frente até o vértice **2** de coordenada (EX: **531.623,2747** NY: **8.613.172,9435**), confrontando com **Avenida Botafogo**, daí deflete à direita no ângulo interno de **89°30'46"** com uma distância de **7,76 m** do lado direito até o vértice **3** de coordenada (EX: **531.621,0571** NY: **8.613.165,5045**), confrontando com **Lote 12**, daí deflete à direita no ângulo interno de **179°07'37"** com uma distância de **7,41 m** do lado direito até o vértice **4** de coordenada (EX: **531.618,8327** NY: **8.613.158,4381**), confrontando com **Lote 60**, daí deflete à direita no ângulo interno de **90°17'49"** com uma distância de **5,48 m** ao fundo até o vértice **5** de coordenada (EX: **531.613,5995** NY: **8.613.160,0557**), confrontando com **Lote 59**, daí deflete à direita no ângulo interno de **90°26'38"** com uma distância de **2,73 m** do lado esquerdo até o vértice **6** de coordenada (EX: **531.614,3852** NY: **8.613.162,6694**), confrontando com **Lote 58**, daí deflete à esquerda no ângulo interno de **180°00'00"** com uma distância de **12,34 m** do lado esquerdo até o vértice **1** de coordenada (EX: **531.617,9373** NY: **8.613.174,4853**), confrontando com **Lote 14**.

Santo Amaro - BA, Sexta-feira, 7 de Junho de 2024.

RENEE BUZahr FONTES
BARRETO
NASCIMENTO:78831237500

Assinado de forma digital por
RENEE BUZahr FONTES BARRETO
NASCIMENTO:78831237500
Dados: 2024.07.18 08:02:42 -03'00'

Resp. Téc.:Renée Buzahr Fontes Barreto Nascimento
CREA: 050018659

Rede Ganha Tempo De Serviços Empresariais Ltda.
CNPJ: 13.758.956/0001-07
Vanessa Ferreira Da Silva Muricy - CPF: 019.274.575-13

Praça Purificação | S/N | Centro | Santo Amaro-Ba

www.pmsantoamaro.ba.ipmbrasil.org.br/

Este documento foi assinado digitalmente por SERASA Experian
EC3D2991566A0D2208C65CF1C42A7DE8

Prefeitura Municipal de Santo Amaro



MEMORIAL DESCRITIVO

Proprietário: Município de Santo Amaro
Lote: 14
Área: 59,78 m²
Perímetro: 36,29m

O **Lote de terreno sob nº 14 da Quadra 05**, localizado no município de Santo Amaro - BA, na quadra formada pela **Rua do Sacramento, Travessa Norberto Veloso, Rua Norberto Veloso e Avenida Botafogo** localizado na esquina da Avenida Botafogo com a Avenida Botafogo, de formato irregular, abrangendo uma área de **59,78 m²** (cinquenta e nove metros quadrados e setenta e oito decímetros quadrados) e um perímetro de **36,29 m**.

Para quem de dentro do lote 14 olha para a Avenida Botafogo inicia-se a descrição no vértice **1** na coordenada (EX: **531.614,1767** NY: **8.613.177,1185**), no ângulo interno de **91°24'58"** com uma distância de **4,32 m** de frente até o vértice **2** de coordenada (EX: **531.618,3495** NY: **8.613.176,0022**), confrontando com **Avenida Botafogo**, daí deflete à direita no ângulo interno de **89°46'28"** com uma distância de **1,57 m** do lado direito até o vértice **3** de coordenada (EX: **531.617,9373** NY: **8.613.174,4853**), confrontando com **Avenida Botafogo**, daí deflete à direita no ângulo interno de **178°28'14"** com uma distância de **12,34 m** do lado direito até o vértice **4** de coordenada (EX: **531.614,3852** NY: **8.613.162,6694**), confrontando com **Lote 13**, daí deflete à direita no ângulo interno de **90°07'23"** com uma distância de **4,28 m** ao fundo até o vértice **5** de coordenada (EX: **531.610,2818** NY: **8.613.163,8933**), confrontando com **Lote 58**, daí deflete à direita no ângulo interno de **89°57'20"** com uma distância de **0,89 m** do lado esquerdo até o vértice **6** de coordenada (EX: **531.610,5379** NY: **8.613.164,7494**), confrontando com **Lote 57**, daí deflete à esquerda no ângulo interno de **180°15'36"** com uma distância de **12,89 m** do lado esquerdo até o vértice **1** de coordenada (EX: **531.614,1767** NY: **8.613.177,1185**), confrontando com **Lote 15**.

Santo Amaro - BA, Sexta-feira, 7 de Junho de 2024.

RENEE BUZAHR FONTES
BARRETO
NASCIMENTO:78831237500

Assinado de forma digital por
RENEE BUZAHR FONTES BARRETO
NASCIMENTO:78831237500
Dados: 2024.07.18 08:02:53 -03'00'

Resp. Téc.:Renée Buzahr Fontes Barreto Nascimento
CREA: 0500186596

Rede Ganha Tempo De Serviços Empresariais Ltda.
CNPJ: 13.758.956/0001-07
Vanessa Ferreira Da Silva Muricy - CPF: 019.274.575-13

Praça Purificação | S/N | Centro | Santo Amaro-Ba

www.pmsantoamaro.ba.ipmbrasil.org.br/

Este documento foi assinado digitalmente por SERASA Experian
EC3D2991566A0D2208C65CF1C42A7DE8

Prefeitura Municipal de Santo Amaro



MEMORIAL DESCRITIVO

Proprietário: Município de Santo Amaro
Lote: 15
Área: 71,75 m²
Perímetro: 37,65m

O **Lote de terreno sob nº 15 da Quadra 05**, localizado no município de Santo Amaro - BA, na quadra formada pela **Rua do Sacramento, Travessa Norberto Veloso, Rua Norberto Veloso e Avenida Botafogo** localizado na esquina da Avenida Botafogo com a Avenida Botafogo, de formato irregular, abrangendo uma área de **71,75 m²** (setenta e um metros quadrados e setenta e cinco decímetros quadrados) e um perímetro de **37,65 m**.

Para quem de dentro do lote 15 olha para a Avenida Botafogo inicia-se a descrição no vértice **1** na coordenada (EX: **531.609,0838** NY: **8.613.179,0370**), no ângulo interno de **91°07'13"** com uma distância de **5,39 m** de frente até o vértice **2** de coordenada (EX: **531.614,3186** NY: **8.613.177,7374**), confrontando com **Avenida Botafogo**, daí deflete à direita no ângulo interno de **91°01'20"** com uma distância de **0,63 m** do lado direito até o vértice **3** de coordenada (EX: **531.614,1767** NY: **8.613.177,1185**), confrontando com **Avenida Botafogo**, daí deflete à direita no ângulo interno de **176°31'39"** com uma distância de **12,89 m** do lado direito até o vértice **4** de coordenada (EX: **531.610,5379** NY: **8.613.164,7494**), confrontando com **Lote 14**, daí deflete à direita no ângulo interno de **92°52'03"** com uma distância de **5,18 m** ao fundo até o vértice **5** de coordenada (EX: **531.605,5019** NY: **8.613.165,9608**), confrontando com **Lote 57**, daí deflete à direita no ângulo interno de **88°10'35"** com uma distância de **12,13 m** do lado esquerdo até o vértice **6** de coordenada (EX: **531.608,7125** NY: **8.613.177,6573**), confrontando com **Lote 16**, daí deflete à esquerda no ângulo interno de **180°17'12"** com uma distância de **1,43 m** do lado esquerdo até o vértice **1** de coordenada (EX: **531.609,0838** NY: **8.613.179,0370**), confrontando com **Avenida Botafogo**.

Santo Amaro - BA, Sexta-feira, 7 de Junho de 2024.

RENEE BUZAGR FONTES
BARRETO
NASCIMENTO:78831237500

Assinado de forma digital por
RENEE BUZAGR FONTES BARRETO
NASCIMENTO:78831237500
Dados: 2024.07.18 08:03:02 -03'00'

Resp. Téc.:Renée Buzahr Fontes Barreto Nascimento
CREA: 0500186596

Rede Ganha Tempo De Serviços Empresariais Ltda.
CNPJ: 13.758.956/0001-07
Vanessa Ferreira Da Silva Muricy - CPF: 019.274.575-13

Praça Purificação | S/N | Centro | Santo Amaro-Ba

www.pmsantoamaro.ba.ipmbrasil.org.br/

Este documento foi assinado digitalmente por SERASA Experian
EC3D2991566A0D2208C65CF1C42A7DE8

Prefeitura Municipal de Santo Amaro



MEMORIAL DESCRITIVO

Proprietário: Município de Santo Amaro
Lote: 16
Área: 78,73 m²
Perímetro: 37,71m

O **Lote de terreno sob nº 16 da Quadra 05**, localizado no município de Santo Amaro - BA, na quadra formada pela **Rua do Sacramento, Travessa Norberto Veloso, Rua Norberto Veloso e Avenida Botafogo** localizado na esquina da Avenida Botafogo com a Avenida Botafogo, de formato irregular, abrangendo uma área de **78,73 m²** (setenta e oito metros quadrados e setenta e três decímetros quadrados) e um perímetro de **37,71 m**.

Para quem de dentro do lote 16 olha para a Avenida Botafogo inicia-se a descrição no vértice **1** na coordenada (EX: **531.602,3710** NY: **8.613.179,1535**), no ângulo interno de **89°36'16"** com uma distância de **6,52 m** de frente até o vértice **2** de coordenada (EX: **531.608,7125** NY: **8.613.177,6573**), confrontando com **Avenida Botafogo**, daí deflete à direita no ângulo interno de **87°55'34"** com uma distância de **12,13 m** do lado direito até o vértice **3** de coordenada (EX: **531.605,5019** NY: **8.613.165,9608**), confrontando com **Lote 15**, daí deflete à esquerda no ângulo interno de **182°24'54"** com uma distância de **0,41 m** do lado direito até o vértice **4** de coordenada (EX: **531.605,4092** NY: **8.613.165,5572**), confrontando com **Lote 57**, daí deflete à direita no ângulo interno de **90°24'20"** com uma distância de **6,03 m** ao fundo até o vértice **5** de coordenada (EX: **531.599,5264** NY: **8.613.166,8644**), confrontando com **Lote 56**, daí deflete à direita no ângulo interno de **89°29'18"** com uma distância de **12,03 m** do lado esquerdo até o vértice **6** de coordenada (EX: **531.602,2400** NY: **8.613.178,5805**), confrontando com **Lote 17**, daí deflete à esquerda no ângulo interno de **180°09'39"** com uma distância de **0,59 m** do lado esquerdo até o vértice **1** de coordenada (EX: **531.602,3710** NY: **8.613.179,1535**), confrontando com **Avenida Botafogo**.

Santo Amaro - BA, Sexta-feira, 7 de Junho de 2024.

RENEE BUZahr FONTES
BARRETO
NASCIMENTO:78831237500

Assinado de forma digital por
RENEE BUZahr FONTES BARRETO
NASCIMENTO:78831237500
Dados: 2024.07.18 08:03:12 -03'00'

Resp. Téc.:Renée Buzahr Fontes Barreto Nascimento
CREA: 0500186596

Rede Ganha Tempo De Serviços Empresariais Ltda.
CNPJ: 13.758.956/0001-07
Vanessa Ferreira Da Silva Muricy - CPF: 019.274.575-13

Praça Purificação | S/N | Centro | Santo Amaro-Ba

www.pmsantoamaro.ba.ipmbrasil.org.br/

Este documento foi assinado digitalmente por SERASA Experian
EC3D2991566A0D2208C65CF1C42A7DE8

Prefeitura Municipal de Santo Amaro



MEMORIAL DESCRITIVO

Proprietário: Município de Santo Amaro
Lote: 17
Área: 102,52 m²
Perímetro: 43,08m

O **Lote de terreno sob nº 17 da Quadra 05**, localizado no município de Santo Amaro - BA, na quadra formada pela **Rua do Sacramento, Travessa Norberto Veloso, Rua Norberto Veloso e Avenida Botafogo**, de formato irregular, abrangendo uma área de **102,52 m²** (cento e dois metros quadrados e cinquenta e dois décimos quadrados) e um perímetro de **43,08 m**.

Para quem de dentro do lote 17 olha para a Avenida Botafogo inicia-se a descrição no vértice **1** na coordenada (EX: **531.595,2938** NY: **8.613.180,2926**), no ângulo interno de **88°32'29"** com uma distância de **7,15 m** de frente até o vértice **2** de coordenada (EX: **531.602,2400** NY: **8.613.178,5805**), confrontando com **Avenida Botafogo**, daí deflete à direita no ângulo interno de **90°48'20"** com uma distância de **12,03 m** do lado direito até o vértice **3** de coordenada (EX: **531.599,5264** NY: **8.613.166,8644**), confrontando com **Lote 16**, daí deflete à esquerda no ângulo interno de **181°05'50"** com uma distância de **2,11 m** do lado direito até o vértice **4** de coordenada (EX: **531.599,0907** NY: **8.613.164,8045**), confrontando com **Lote 56**, daí deflete à direita no ângulo interno de **94°16'47"** com uma distância de **6,90 m** ao fundo até o vértice **5** de coordenada (EX: **531.592,2526** NY: **8.613.165,7246**), confrontando com **Lote 55**, daí deflete à direita no ângulo interno de **90°14'12"** com uma distância de **1,79 m** do lado esquerdo até o vértice **6** de coordenada (EX: **531.592,4841** NY: **8.613.167,5001**), confrontando com **Lote 54**, daí deflete à direita no ângulo interno de **175°02'22"** com uma distância de **13,10 m** do lado esquerdo até o vértice **1** de coordenada (EX: **531.595,2938** NY: **8.613.180,2926**), confrontando com **Lote 18**.

Santo Amaro - BA, Sexta-feira, 7 de Junho de 2024.

RENEE BUZahr FONTES
BARRETO
NASCIMENTO:78831237500

Assinado de forma digital por
RENEE BUZahr FONTES BARRETO
NASCIMENTO:78831237500
Dados: 2024.07.18 08:03:21 -03'00'

Resp. Téc.:Renée Buzahr Fontes Barreto Nascimento
CREA: 0500186596

Rede Ganha Tempo De Serviços Empresariais Ltda.
CNPJ: 13.758.956/0001-07
Vanessa Ferreira Da Silva Muricy - CPF: 019.274.575-13

Praça Purificação | S/N | Centro | Santo Amaro-Ba

www.pmsantoamaro.ba.ipmbrasil.org.br/

Este documento foi assinado digitalmente por SERASA Experian
EC3D2991566A0D2208C65CF1C42A7DE8

Prefeitura Municipal de Santo Amaro



MEMORIAL DESCRITIVO

Proprietário: Município de Santo Amaro
Lote: 18
Área: 69,54 m²
Perímetro: 37,53m

O **Lote de terreno sob nº 18 da Quadra 05**, localizado no município de Santo Amaro - BA, na quadra formada pela **Rua do Sacramento, Travessa Norberto Veloso, Rua Norberto Veloso e Avenida Botafogo**, de formato irregular, abrangendo uma área de **69,54 m²** (sessenta e nove metros quadrados e cinquenta e quatro décimos quadrados) e um perímetro de **37,53 m**.

Para quem de dentro do lote 18 olha para a Avenida Botafogo inicia-se a descrição no vértice **1** na coordenada (EX: **531.589,0011** NY: **8.613.181,8081**), no ângulo interno de **77°56'16"** com uma distância de **6,47 m** de frente até o vértice **2** de coordenada (EX: **531.595,2938** NY: **8.613.180,2926**), confrontando com **Avenida Botafogo**, daí deflete à direita no ângulo interno de **91°09'10"** com uma distância de **13,10 m** do lado direito até o vértice **3** de coordenada (EX: **531.592,4843** NY: **8.613.167,5016**), confrontando com **Lote 17**, daí deflete à direita no ângulo interno de **99°21'11"** com uma distância de **3,85 m** ao fundo até o vértice **4** de coordenada (EX: **531.588,6371** NY: **8.613.167,7056**), confrontando com **Lote 54**, daí deflete à direita no ângulo interno de **91°33'25"** com uma distância de **1,93 m** do lado esquerdo até o vértice **5** de coordenada (EX: **531.588,6868** NY: **8.613.169,6342**), confrontando com **Lote 53**, daí deflete à direita no ângulo interno de **179°59'59"** com uma distância de **12,18 m** do lado esquerdo até o vértice **1** de coordenada (EX: **531.589,0011** NY: **8.613.181,8081**), confrontando com **Lote 19**.

Santo Amaro - BA, Sexta-feira, 7 de Junho de 2024.

RENEE BUZahr FONTES
BARRETO
NASCIMENTO:78831237500

Assinado de forma digital por
RENEE BUZahr FONTES BARRETO
NASCIMENTO:78831237500
Dados: 2024.07.18 08:03:31 -03'00'

Resp. Téc.:Renée Buzahr Fontes Barreto Nascimento
CREA: 0500186596

Rede Ganha Tempo De Serviços Empresariais Ltda.
CNPJ: 13.758.956/0001-07
Vanessa Ferreira Da Silva Muricy - CPF: 019.274.575-13

Praça Purificação | S/N | Centro | Santo Amaro-Ba

www.pmsantoamaro.ba.ipmbrasil.org.br/

Este documento foi assinado digitalmente por SERASA Experian
EC3D2991566A0D2208C65CF1C42A7DE8

Prefeitura Municipal de Santo Amaro



MEMORIAL DESCRITIVO

Proprietário: Município de Santo Amaro
Lote: 19
Área: 59,35 m²
Perímetro: 33,91m

O **Lote de terreno sob nº 19 da Quadra 05**, localizado no município de Santo Amaro - BA, na quadra formada pela **Rua do Sacramento, Travessa Norberto Veloso, Rua Norberto Veloso e Avenida Botafogo**, de formato irregular, abrangendo uma área de **59,35 m²** (cinquenta e nove metros quadrados e trinta e cinco decímetros quadrados) e um perímetro de **33,91 m**.

Para quem de dentro do lote 19 olha para a Avenida Botafogo inicia-se a descrição no vértice **1** na coordenada (EX: **531.584,6049** NY: **8.613.182,6061**), no ângulo interno de **86°31'12"** com uma distância de **4,47 m** de frente até o vértice **2** de coordenada (EX: **531.589,0011** NY: **8.613.181,8081**), confrontando com **Avenida Botafogo**, daí deflete à direita no ângulo interno de **98°48'38"** com uma distância de **12,18 m** do lado direito até o vértice **3** de coordenada (EX: **531.588,6868** NY: **8.613.169,6342**), confrontando com **Lote 18**, daí deflete à direita no ângulo interno de **76°40'54"** com uma distância de **5,65 m** ao fundo até o vértice **4** de coordenada (EX: **531.583,2282** NY: **8.613.171,0762**), confrontando com **Lote 53**, daí deflete à direita no ângulo interno de **97°59'16"** com uma distância de **11,61 m** do lado esquerdo até o vértice **1** de coordenada (EX: **531.584,6049** NY: **8.613.182,6061**), confrontando com **Lote 20**.

Santo Amaro - BA, Sexta-feira, 7 de Junho de 2024.

RENEE BUZAGR FONTES
BARRETO
NASCIMENTO:78831237500

Assinado de forma digital por
RENEE BUZAGR FONTES BARRETO
NASCIMENTO:78831237500
Dados: 2024.07.18 08:03:42 -03'00'

Resp. Téc.:Renée Buzahr Fontes Barreto Nascimento
CREA: 0500186596

Rede Ganha Tempo De Serviços Empresariais Ltda.
CNPJ: 13.758.956/0001-07
Vanessa Ferreira Da Silva Muricy - CPF: 019.274.575-13

Praça Purificação | S/N | Centro | Santo Amaro-Ba

www.pmsantoamaro.ba.ipmbrasil.org.br/

Este documento foi assinado digitalmente por SERASA Experian
EC3D2991566A0D2208C65CF1C42A7DE8

Prefeitura Municipal de Santo Amaro



MEMORIAL DESCRITIVO

Proprietário: Município de Santo Amaro
Lote: 20
Área: 73,58 m²
Perímetro: 41,38m

O **Lote de terreno sob nº 20 da Quadra 05**, localizado no município de Santo Amaro - BA, na quadra formada pela **Rua do Sacramento, Travessa Norberto Veloso, Rua Norberto Veloso e Avenida Botafogo**, de formato irregular, abrangendo uma área de **73,58 m²** (setenta e três metros quadrados e cinquenta e oito décimos quadrados) e um perímetro de **41,38 m**.

Para quem de dentro do lote 20 olha para a Avenida Botafogo inicia-se a descrição no vértice **1** na coordenada (EX: **531.580,6645** NY: **8.613.185,8893**), no ângulo interno de **87°39'03"** com uma distância de **4,40 m** de frente até o vértice **2** de coordenada (EX: **531.584,9800** NY: **8.613.185,0353**), confrontando com **Avenida Botafogo**, daí deflete à direita no ângulo interno de **92°24'57"** com uma distância de **2,46 m** de frente até o vértice **3** de coordenada (EX: **531.584,6049** NY: **8.613.182,6061**), confrontando com **Avenida Botafogo**, daí deflete à esquerda no ângulo interno de **181°58'07"** com uma distância de **11,61 m** do lado direito até o vértice **4** de coordenada (EX: **531.583,2282** NY: **8.613.171,0762**), confrontando com **Lote 19**, daí deflete à esquerda no ângulo interno de **184°11'16"** com uma distância de **1,58 m** do lado direito até o vértice **5** de coordenada (EX: **531.583,1560** NY: **8.613.169,4991**), confrontando com **Lote 53**, daí deflete à direita no ângulo interno de **89°33'41"** com uma distância de **5,01 m** ao fundo até o vértice **6** de coordenada (EX: **531.578,1558** NY: **8.613.169,7664**), confrontando com **Lote 52**, daí deflete à direita no ângulo interno de **84°12'55"** com uma distância de **16,32 m** do lado esquerdo até o vértice **1** de coordenada (EX: **531.580,6645** NY: **8.613.185,8893**), confrontando com **Lote 21**.

Santo Amaro - BA, Sexta-feira, 7 de Junho de 2024.

RENEE BUZAGR FONTES
BARRETO
NASCIMENTO:78831237500

Assinado de forma digital por
RENEE BUZAGR FONTES BARRETO
NASCIMENTO:78831237500
Dados: 2024.07.18 08:03:53 -03'00'

Resp. Téc.:Renée Buzahr Fontes Barreto Nascimento
CREA: 0500186596

Rede Ganha Tempo De Serviços Empresariais Ltda.
CNPJ: 13.758.956/0001-07
Vanessa Ferreira Da Silva Muricy - CPF: 019.274.575-13

Praça Purificação | S/N | Centro | Santo Amaro-Ba

www.pmsantoamaro.ba.ipmbrasil.org.br/

Este documento foi assinado digitalmente por SERASA Experian
EC3D2991566A0D2208C65CF1C42A7DE8

Prefeitura Municipal de Santo Amaro



MEMORIAL DESCRITIVO

Proprietário: Município de Santo Amaro
Lote: 21
Área: 88,46 m²
Perímetro: 44,13m

O **Lote de terreno sob nº 21 da Quadra 05**, localizado no município de Santo Amaro - BA, na quadra formada pela **Rua do Sacramento, Travessa Norberto Veloso, Rua Norberto Veloso e Avenida Botafogo**, de formato irregular, abrangendo uma área de **88,46 m²** (oitenta e oito metros quadrados e quarenta e seis decímetros quadrados) e um perímetro de **44,13 m**.

Para quem de dentro do lote 21 olha para a Avenida Botafogo inicia-se a descrição no vértice **1** na coordenada (EX: **531.575,8792** NY: **8.613.187,4202**), no ângulo interno de **82°52'04"** com uma distância de **5,02 m** de frente até o vértice **2** de coordenada (EX: **531.580,6645** NY: **8.613.185,8893**), confrontando com **Avenida Botafogo**, daí deflete à direita no ângulo interno de **98°53'45"** com uma distância de **16,32 m** do lado direito até o vértice **3** de coordenada (EX: **531.578,1558** NY: **8.613.169,7664**), confrontando com **Lote 20**, daí deflete à direita no ângulo interno de **97°11'35"** com uma distância de **5,03 m** ao fundo até o vértice **4** de coordenada (EX: **531.573,1285** NY: **8.613.169,9113**), confrontando com **Lote 51**, daí deflete à direita no ângulo interno de **90°06'10"** com uma distância de **3,30 m** do lado esquerdo até o vértice **5** de coordenada (EX: **531.573,2177** NY: **8.613.173,2093**), confrontando com **Lote 22**, daí deflete à direita no ângulo interno de **170°56'26"** com uma distância de **14,46 m** do lado esquerdo até o vértice **1** de coordenada (EX: **531.575,8792** NY: **8.613.187,4202**), confrontando com **Lote 22**.

Santo Amaro - BA, Sexta-feira, 7 de Junho de 2024.

RENEE BUZAGR FONTES
BARRETO
NASCIMENTO:78831237500

Assinado de forma digital por
RENEE BUZAGR FONTES BARRETO
NASCIMENTO:78831237500
Dados: 2024.07.18 08:04:02 -03'00'

Resp. Téc.:Renée Buzahr Fontes Barreto Nascimento
CREA: 0500186596

Rede Ganha Tempo De Serviços Empresariais Ltda.
CNPJ: 13.758.956/0001-07
Vanessa Ferreira Da Silva Muricy - CPF: 019.274.575-13

Praça Purificação | S/N | Centro | Santo Amaro-Ba

www.pmsantoamaro.ba.ipmbrasil.org.br/

Este documento foi assinado digitalmente por SERASA Experian
EC3D2991566A0D2208C65CF1C42A7DE8

Prefeitura Municipal de Santo Amaro



MEMORIAL DESCRITIVO

Proprietário: Município de Santo Amaro
Lote: 22
Área: 128,11 m²
Perímetro: 59,28m

O **Lote de terreno sob nº 22 da Quadra 05**, localizado no município de Santo Amaro - BA, na quadra formada pela **Rua do Sacramento, Travessa Norberto Veloso, Rua Norberto Veloso e Avenida Botafogo**, de formato irregular, abrangendo uma área de **128,11 m²** (cento e vinte e oito metros quadrados e onze decímetros quadrados) e um perímetro de **59,28 m**.

Para quem de dentro do lote 22 olha para a Avenida Botafogo inicia-se a descrição no vértice **1** na coordenada (EX: **531.569,6651** NY: **8.613.189,0938**), no ângulo interno de **79°35'07"** com uma distância de **6,44 m** de frente até o vértice **2** de coordenada (EX: **531.575,8792** NY: **8.613.187,4202**), confrontando com **Avenida Botafogo**, daí deflete à direita no ângulo interno de **94°27'56"** com uma distância de **14,46 m** do lado direito até o vértice **3** de coordenada (EX: **531.573,2177** NY: **8.613.173,2093**), confrontando com **Lote 21**, daí deflete à esquerda no ângulo interno de **189°03'34"** com uma distância de **3,30 m** do lado direito até o vértice **4** de coordenada (EX: **531.573,1285** NY: **8.613.169,9113**), confrontando com **Lote 21**, daí deflete à esquerda no ângulo interno de **181°09'19"** com uma distância de **5,37 m** do lado direito até o vértice **5** de coordenada (EX: **531.573,0917** NY: **8.613.164,5434**), confrontando com **Lote 51**, daí deflete à direita no ângulo interno de **88°37'13"** com uma distância de **5,25 m** ao fundo até o vértice **6** de coordenada (EX: **531.567,8420** NY: **8.613.164,7059**), confrontando com **Lote 50**, daí deflete à direita no ângulo interno de **88°17'21"** com uma distância de **7,99 m** do lado esquerdo até o vértice **7** de coordenada (EX: **531.568,3275** NY: **8.613.172,6797**), confrontando com **Lote 49**, daí deflete à direita no ângulo interno de **178°49'30"** com uma distância de **16,47 m** do lado esquerdo até o vértice **1** de coordenada (EX: **531.569,6651** NY: **8.613.189,0938**), confrontando com **Lote 23**.

Santo Amaro - BA, Sexta-feira, 7 de Junho de 2024.

RENEE BUZAGR FONTES
BARRETO
NASCIMENTO:78831237500

Assinado de forma digital por
RENEE BUZAGR FONTES BARRETO
NASCIMENTO:78831237500
Dados: 2024.07.18 08:04:11 -03'00'

Resp. Téc.:Renée Buzahr Fontes Barreto Nascimento
CREA: 0500186596

Rede Ganha Tempo De Serviços Empresariais Ltda.
CNPJ: 13.758.956/0001-07
Vanessa Ferreira Da Silva Muricy - CPF: 019.274.575-13

Praça Purificação | S/N | Centro | Santo Amaro-Ba

www.pmsantoamaro.ba.ipmbrasil.org.br/

Este documento foi assinado digitalmente por SERASA Experian
EC3D2991566A0D2208C65CF1C42A7DE8

Prefeitura Municipal de Santo Amaro



MEMORIAL DESCRITIVO

Proprietário: Município de Santo Amaro
Lote: 23
Área: 85,17 m²
Perímetro: 44,24m

O **Lote de terreno sob nº 23 da Quadra 05**, localizado no município de Santo Amaro - BA, na quadra formada pela **Rua do Sacramento, Travessa Norberto Veloso, Rua Norberto Veloso e Avenida Botafogo**, de formato irregular, abrangendo uma área de **85,17 m²** (oitenta e cinco metros quadrados e dezessete decímetros quadrados) e um perímetro de **44,24 m**.

Para quem de dentro do lote 23 olha para a Avenida Botafogo inicia-se a descrição no vértice **1** na coordenada (EX: **531.565,0386** NY: **8.613.190,6044**), no ângulo interno de **78°11'36"** com uma distância de **4,87 m** de frente até o vértice **2** de coordenada (EX: **531.569,6651** NY: **8.613.189,0938**), confrontando com **Avenida Botafogo**, daí deflete à direita no ângulo interno de **103°25'24"** com uma distância de **16,47 m** do lado direito até o vértice **3** de coordenada (EX: **531.568,3275** NY: **8.613.172,6797**), confrontando com **Lote 22**, daí deflete à direita no ângulo interno de **90°40'14"** com uma distância de **5,23 m** ao fundo até o vértice **4** de coordenada (EX: **531.563,1075** NY: **8.613.173,0436**), confrontando com **Lote 49**, daí deflete à direita no ângulo interno de **87°42'46"** com uma distância de **17,67 m** do lado esquerdo até o vértice **1** de coordenada (EX: **531.565,0386** NY: **8.613.190,6044**), confrontando com **Lote 24**.

Santo Amaro - BA, Sexta-feira, 7 de Junho de 2024.

RENEE BUZAGR FONTES
BARRETO
NASCIMENTO:78831237500

Assinado de forma digital por RENE BUZAGR
FONTES BARRETO NASCIMENTO:78831237500
Dados: 2024.07.18 08:04:22 -03'00'

Resp. Téc.:Renée Buzahr Fontes Barreto Nascimento
CREA: 0500186596

Rede Ganha Tempo De Serviços Empresariais Ltda.
CNPJ: 13.758.956/0001-07
Vanessa Ferreira Da Silva Muricy - CPF: 019.274.575-13

Praça Purificação | S/N | Centro | Santo Amaro-Ba

www.pmsantoamaro.ba.ipmbrasil.org.br/

Este documento foi assinado digitalmente por SERASA Experian
EC3D2991566A0D2208C65CF1C42A7DE8

Prefeitura Municipal de Santo Amaro



MEMORIAL DESCRITIVO

Proprietário: Município de Santo Amaro
Lote: 24
Área: 79,81 m²
Perímetro: 47,15m

O **Lote de terreno sob nº 24 da Quadra 05**, localizado no município de Santo Amaro - BA, na quadra formada pela **Rua do Sacramento, Travessa Norberto Veloso, Rua Norberto Veloso e Avenida Botafogo**, de formato irregular, abrangendo uma área de **79,81 m²** (setenta e nove metros quadrados e oitenta e um décimos quadrados) e um perímetro de **47,15 m**.

Para quem de dentro do lote 24 olha para a Avenida Botafogo inicia-se a descrição no vértice **1** na coordenada (EX: **531.561,1171** NY: **8.613.191,5844**), no ângulo interno de **82°48'32"** com uma distância de **4,04 m** de frente até o vértice **2** de coordenada (EX: **531.565,0386** NY: **8.613.190,6044**), confrontando com **Avenida Botafogo**, daí deflete à direita no ângulo interno de **97°45'18"** com uma distância de **17,67 m** do lado direito até o vértice **3** de coordenada (EX: **531.563,1075** NY: **8.613.173,0436**), confrontando com **Lote 23**, daí deflete à direita no ângulo interno de **179°59'59"** com uma distância de **1,36 m** do lado direito até o vértice **4** de coordenada (EX: **531.562,9584** NY: **8.613.171,6882**), confrontando com **Lote 49**, daí deflete à direita no ângulo interno de **93°58'33"** com uma distância de **4,21 m** ao fundo até o vértice **5** de coordenada (EX: **531.558,7511** NY: **8.613.171,8571**), confrontando com **Lote 48**, daí deflete à direita no ângulo interno de **85°27'38"** com uma distância de **19,87 m** do lado esquerdo até o vértice **1** de coordenada (EX: **531.561,1171** NY: **8.613.191,5844**), confrontando com **Lote 25**.

Santo Amaro - BA, Sexta-feira, 7 de Junho de 2024.

RENEE BUZAHR FONTES
BARRETO
NASCIMENTO:78831237500

Assinado de forma digital por
RENEE BUZAHR FONTES BARRETO
NASCIMENTO:78831237500
Dados: 2024.07.18 08:04:31 -03'00'

Resp. Téc.:Renée Buzahr Fontes Barreto Nascimento
CREA: 0500186596

Rede Ganha Tempo De Serviços Empresariais Ltda.
CNPJ: 13.758.956/0001-07
Vanessa Ferreira Da Silva Muricy - CPF: 019.274.575-13

Praça Purificação | S/N | Centro | Santo Amaro-Ba

www.pmsantoamaro.ba.ipmbrasil.org.br/

Este documento foi assinado digitalmente por SERASA Experian
EC3D2991566A0D2208C65CF1C42A7DE8

Prefeitura Municipal de Santo Amaro



MEMORIAL DESCRITIVO

Proprietário: Município de Santo Amaro
Lote: 25
Área: 72,92 m²
Perímetro: 48,22m

O **Lote de terreno sob nº 25 da Quadra 05**, localizado no município de Santo Amaro - BA, na quadra formada pela **Rua do Sacramento, Travessa Norberto Veloso, Rua Norberto Veloso e Avenida Botafogo**, de formato irregular, abrangendo uma área de **72,92 m²** (setenta e dois metros quadrados e noventa e dois decímetros quadrados) e um perímetro de **48,22 m**.

Para quem de dentro do lote 25 olha para a Avenida Botafogo inicia-se a descrição no vértice **1** na coordenada (EX: **531.557,8970** NY: **8.613.192,3658**), no ângulo interno de **84°37'38"** com uma distância de **3,31 m** de frente até o vértice **2** de coordenada (EX: **531.561,1171** NY: **8.613.191,5844**), confrontando com **Avenida Botafogo**, daí deflete à direita no ângulo interno de **96°48'03"** com uma distância de **19,87 m** do lado direito até o vértice **3** de coordenada (EX: **531.558,7511** NY: **8.613.171,8571**), confrontando com **Lote 24**, daí deflete à esquerda no ângulo interno de **183°55'34"** com uma distância de **0,42 m** do lado direito até o vértice **4** de coordenada (EX: **531.558,7300** NY: **8.613.171,4426**), confrontando com **Lote 48**, daí deflete à direita no ângulo interno de **87°43'58"** com uma distância de **3,82 m** ao fundo até o vértice **5** de coordenada (EX: **531.554,9222** NY: **8.613.171,7878**), confrontando com **Lote 47**, daí deflete à direita no ângulo interno de **88°12'24"** com uma distância de **0,67 m** do lado esquerdo até o vértice **6** de coordenada (EX: **531.555,0030** NY: **8.613.172,4485**), confrontando com **Lote 46**, daí deflete à direita no ângulo interno de **178°42'23"** com uma distância de **20,13 m** do lado esquerdo até o vértice **1** de coordenada (EX: **531.557,8970** NY: **8.613.192,3658**), confrontando com **Lote 26**.

Santo Amaro - BA, Sexta-feira, 7 de Junho de 2024.

RENEE BUZAGR FONTES
BARRETO
NASCIMENTO:78831237500

Assinado de forma digital por
RENEE BUZAGR FONTES BARRETO
NASCIMENTO:78831237500
Dados: 2024.07.18 08:04:40 -03'00'

Resp. Téc.:Renée Buzahr Fontes Barreto Nascimento
CREA: 0500186596

Rede Ganha Tempo De Serviços Empresariais Ltda.
CNPJ: 13.758.956/0001-07
Vanessa Ferreira Da Silva Muricy - CPF: 019.274.575-13

Praça Purificação | S/N | Centro | Santo Amaro-Ba

www.pmsantoamaro.ba.ipmbrasil.org.br/

Este documento foi assinado digitalmente por SERASA Experian
EC3D2991566A0D2208C65CF1C42A7DE8

Prefeitura Municipal de Santo Amaro



MEMORIAL DESCRITIVO

Proprietário: Município de Santo Amaro
Lote: 26
Área: 55,00 m²
Perímetro: 45,74m

O **Lote de terreno sob nº 26 da Quadra 05**, localizado no município de Santo Amaro - BA, na quadra formada pela **Rua do Sacramento, Travessa Norberto Veloso, Rua Norberto Veloso e Avenida Botafogo**, de formato irregular, abrangendo uma área de **55,00 m²** (cinquenta e cinco metros quadrados) e um perímetro de **45,74 m**.

Para quem de dentro do lote 26 olha para a Avenida Botafogo inicia-se a descrição no vértice **1** na coordenada (EX: **531.555,1684** NY: **8.613.192,8530**), no ângulo interno de **87°55'05"** com uma distância de **2,77 m** de frente até o vértice **2** de coordenada (EX: **531.557,8970** NY: **8.613.192,3658**), confrontando com **Avenida Botafogo**, daí deflete à direita no ângulo interno de **91°51'28"** com uma distância de **20,13 m** do lado direito até o vértice **3** de coordenada (EX: **531.555,0030** NY: **8.613.172,4485**), confrontando com **Lote 25**, daí deflete à direita no ângulo interno de **88°41'33"** com uma distância de **2,69 m** ao fundo até o vértice **4** de coordenada (EX: **531.552,3483** NY: **8.613.172,8963**), confrontando com **Lote 46**, daí deflete à direita no ângulo interno de **91°31'54"** com uma distância de **20,15 m** do lado esquerdo até o vértice **1** de coordenada (EX: **531.555,1684** NY: **8.613.192,8530**), confrontando com **Lote 27**.

Santo Amaro - BA, Sexta-feira, 7 de Junho de 2024.

RENEE BUZAGR FONTES
BARRETO
NASCIMENTO:78831237500

Assinado de forma digital por
RENEE BUZAGR FONTES BARRETO
NASCIMENTO:78831237500
Dados: 2024.07.18 08:04:52 -03'00'

Resp. Téc.:Renée Buzahr Fontes Barreto Nascimento
CREA: 0500186596

Rede Ganha Tempo De Serviços Empresariais Ltda.
CNPJ: 13.758.956/0001-07
Vanessa Ferreira Da Silva Muricy - CPF: 019.274.575-13

Praça Purificação | S/N | Centro | Santo Amaro-Ba

www.pmsantoamaro.ba.ipmbrasil.org.br/

Este documento foi assinado digitalmente por SERASA Experian
EC3D2991566A0D2208C65CF1C42A7DE8

Prefeitura Municipal de Santo Amaro



MEMORIAL DESCRITIVO

Proprietário: Município de Santo Amaro
Lote: 27
Área: 103,98 m²
Perímetro: 54,23m

O **Lote de terreno sob nº 27 da Quadra 05**, localizado no município de Santo Amaro - BA, na quadra formada pela **Rua do Sacramento, Travessa Norberto Veloso, Rua Norberto Veloso e Avenida Botafogo**, de formato irregular, abrangendo uma área de **103,98 m²** (cento e três metros quadrados e noventa e oito décimos quadrados) e um perímetro de **54,23 m**.

Para quem de dentro do lote 27 olha para a Avenida Botafogo inicia-se a descrição no vértice **1** na coordenada (EX: **531.550,9208** NY: **8.613.193,8970**), no ângulo interno de **85°36'16"** com uma distância de **4,37 m** de frente até o vértice **2** de coordenada (EX: **531.555,1684** NY: **8.613.192,8530**), confrontando com **Avenida Botafogo**, daí deflete à direita no ângulo interno de **95°45'54"** com uma distância de **20,15 m** do lado direito até o vértice **3** de coordenada (EX: **531.552,3483** NY: **8.613.172,8963**), confrontando com **Lote 26**, daí deflete à esquerda no ângulo interno de **180°00'00"** com uma distância de **2,04 m** do lado direito até o vértice **4** de coordenada (EX: **531.552,0635** NY: **8.613.170,8809**), confrontando com **Lote 46**, daí deflete à direita no ângulo interno de **91°34'15"** com uma distância de **4,90 m** ao fundo até o vértice **5** de coordenada (EX: **531.547,1968** NY: **8.613.171,4330**), confrontando com **Lote 45**, daí deflete à direita no ângulo interno de **87°03'35"** com uma distância de **22,77 m** do lado esquerdo até o vértice **1** de coordenada (EX: **531.550,9208** NY: **8.613.193,8970**), confrontando com **Lote 28**.

Santo Amaro - BA, Sexta-feira, 7 de Junho de 2024.

RENEE BUZAGR FONTES
BARRETO
NASCIMENTO:78831237500

Assinado de forma digital por
RENEE BUZAGR FONTES BARRETO
NASCIMENTO:78831237500
Dados: 2024.07.18 08:05:03 -03'00'

Resp. Téc.:Renée Buzahr Fontes Barreto Nascimento
CREA: 0500186596

Rede Ganha Tempo De Serviços Empresariais Ltda.
CNPJ: 13.758.956/0001-07
Vanessa Ferreira Da Silva Muricy - CPF: 019.274.575-13

Praça Purificação | S/N | Centro | Santo Amaro-Ba

www.pmsantoamaro.ba.ipmbrasil.org.br/

Este documento foi assinado digitalmente por SERASA Experian
EC3D2991566A0D2208C65CF1C42A7DE8

Prefeitura Municipal de Santo Amaro



MEMORIAL DESCRITIVO

Proprietário: Município de Santo Amaro
Lote: 28
Área: 49,70 m²
Perímetro: 44,29m

O **Lote de terreno sob nº 28 da Quadra 05**, localizado no município de Santo Amaro - BA, na quadra formada pela **Rua do Sacramento, Travessa Norberto Veloso, Rua Norberto Veloso e Avenida Botafogo**, de formato irregular, abrangendo uma área de **49,70 m²** (quarenta e nove metros quadrados e setenta décimos quadrados) e um perímetro de **44,29 m**.

Para quem de dentro do lote 28 olha para a Avenida Botafogo inicia-se a descrição no vértice **1** na coordenada (EX: **531.548,7544** NY: **8.613.194,7002**), no ângulo interno de **80°36'54"** com uma distância de **2,31 m** de frente até o vértice **2** de coordenada (EX: **531.550,9208** NY: **8.613.193,8970**), confrontando com **Avenida Botafogo**, daí deflete à direita no ângulo interno de **100°55'51"** com uma distância de **19,31 m** do lado direito até o vértice **3** de coordenada (EX: **531.547,7634** NY: **8.613.174,8509**), confrontando com **Lote 27**, daí deflete à direita no ângulo interno de **92°11'31"** com uma distância de **2,81 m** ao fundo até o vértice **4** de coordenada (EX: **531.544,9794** NY: **8.613.175,2036**), confrontando com **Lote 44**, daí deflete à direita no ângulo interno de **86°15'44"** com uma distância de **19,86 m** do lado esquerdo até o vértice **1** de coordenada (EX: **531.548,7544** NY: **8.613.194,7002**), confrontando com **Lote 29**.

Santo Amaro - BA, Sexta-feira, 7 de Junho de 2024.

RENEE BUZAGR FONTES
BARRETO
NASCIMENTO:78831237500

Assinado de forma digital por RENE BUZAGR FONTES BARRETO NASCIMENTO:78831237500
Dados: 2024.07.18 08:05:15 -03'00'

Resp. Téc.:Renée Buzahr Fontes Barreto Nascimento
CREA: 0500186596

Rede Ganha Tempo De Serviços Empresariais Ltda.
CNPJ: 13.758.956/0001-07
Vanessa Ferreira Da Silva Muricy - CPF: 019.274.575-13

Praça Purificação | S/N | Centro | Santo Amaro-Ba

www.pmsantoamaro.ba.ipmbrasil.org.br/

Este documento foi assinado digitalmente por SERASA Experian
EC3D2991566A0D2208C65CF1C42A7DE8

Prefeitura Municipal de Santo Amaro



MEMORIAL DESCRITIVO

Proprietário: Município de Santo Amaro
Lote: 29
Área: 93,73 m²
Perímetro: 53,98m

O **Lote de terreno sob nº 29 da Quadra 05**, localizado no município de Santo Amaro - BA, na quadra formada pela **Rua do Sacramento, Travessa Norberto Veloso, Rua Norberto Veloso e Avenida Botafogo**, de formato irregular, abrangendo uma área de **93,73 m²** (noventa e três metros quadrados e setenta e três decímetros quadrados) e um perímetro de **53,98 m**.

Para quem de dentro do lote 29 olha para a Avenida Botafogo inicia-se a descrição no vértice **1** na coordenada (EX: **531.546,4242** NY: **8.613.195,3278**), no ângulo interno de **96°09'07"** com uma distância de **2,41 m** de frente até o vértice **2** de coordenada (EX: **531.548,7544** NY: **8.613.194,7002**), confrontando com **Avenida Botafogo**, daí deflete à direita no ângulo interno de **94°06'50"** com uma distância de **23,21 m** do lado direito até o vértice **3** de coordenada (EX: **531.544,3430** NY: **8.613.171,9172**), confrontando com **Lote 28**, daí deflete à direita no ângulo interno de **84°54'55"** com uma distância de **5,25 m** ao fundo até o vértice **4** de coordenada (EX: **531.539,2993** NY: **8.613.173,3675**), confrontando com **Lote 43**, daí deflete à direita no ângulo interno de **89°57'23"** com uma distância de **0,88 m** do lado esquerdo até o vértice **5** de coordenada (EX: **531.539,5433** NY: **8.613.174,2136**), confrontando com **Lote 37**, daí deflete à direita no ângulo interno de **179°59'59"** com uma distância de **3,76 m** do lado esquerdo até o vértice **6** de coordenada (EX: **531.540,5844** NY: **8.613.177,8236**), confrontando com **Lote 36**, daí deflete à direita no ângulo interno de **179°59'59"** com uma distância de **4,89 m** do lado esquerdo até o vértice **7** de coordenada (EX: **531.541,9384** NY: **8.613.182,5186**), confrontando com **Lote 35**, daí deflete à direita no ângulo interno de **178°56'19"** com uma distância de **6,41 m** do lado esquerdo até o vértice **8** de coordenada (EX: **531.543,8286** NY: **8.613.188,6444**), confrontando com **Lote 34**, daí deflete à direita no ângulo interno de **175°55'26"** com uma distância de **3,92 m** do lado esquerdo até o vértice **9** de coordenada (EX: **531.545,2485** NY: **8.613.192,3005**), confrontando com **Lote 32**, daí deflete à esquerda no ângulo interno de **180°00'01"** com uma distância de **3,25 m** do lado esquerdo até o vértice **1** de coordenada (EX: **531.546,4242** NY: **8.613.195,3278**), confrontando com **Lote 30**.

Santo Amaro - BA, Sexta-feira, 7 de Junho de 2024.

RENEE BUZAGR FONTES
BARRETO
NASCIMENTO:78831237500

Assinado de forma digital por RENEE
BUZAGR FONTES BARRETO
NASCIMENTO:78831237500
Dados: 2024.07.18 08:05:26 -03'00'

Resp. Téc.:Renée Buzahr Fontes Barreto Nascimento
CREA: 0500186596

Rede Ganha Tempo De Serviços Empresariais Ltda.
CNPJ: 13.758.956/0001-07
Vanessa Ferreira Da Silva Muricy - CPF: 019.274.575-13

Praça Purificação | S/N | Centro | Santo Amaro-Ba

www.pmsantoamaro.ba.ipmbrasil.org.br/

Este documento foi assinado digitalmente por SERASA Experian
EC3D2991566A0D2208C65CF1C42A7DE8

Prefeitura Municipal de Santo Amaro



MEMORIAL DESCRITIVO

Proprietário: Município de Santo Amaro
Lote: 30
Área: 31,93 m²
Perímetro: 22,99m

O **Lote de terreno sob nº 30 da Quadra 05**, localizado no município de Santo Amaro - BA, na quadra formada pela **Rua do Sacramento, Travessa Norberto Veloso, Rua Norberto Veloso e Avenida Botafogo** localizado na esquina da Avenida Botafogo com a Avenida Botafogo, de formato irregular, abrangendo uma área de **31,93 m²** (trinta e um metros quadrados e noventa e três decímetros quadrados) e um perímetro de **22,99 m**.

Para quem de dentro do lote 30 olha para a Avenida Botafogo inicia-se a descrição no vértice **1** na coordenada (EX: **531.540,4324** NY: **8.613.198,8462**), no ângulo interno de **91°11'23"** com uma distância de **6,92 m** de frente até o vértice **2** de coordenada (EX: **531.547,0877** NY: **8.613.196,9491**), confrontando com **Avenida Botafogo**, daí deflete à direita no ângulo interno de **83°39'14"** com uma distância de **1,75 m** do lado direito até o vértice **3** de coordenada (EX: **531.546,4242** NY: **8.613.195,3278**), confrontando com **Avenida Botafogo**, daí deflete à esquerda no ângulo interno de **181°01'56"** com uma distância de **3,25 m** do lado direito até o vértice **4** de coordenada (EX: **531.545,2485** NY: **8.613.192,3005**), confrontando com **Lote 29**, daí deflete à direita no ângulo interno de **91°22'02"** com uma distância de **6,54 m** ao fundo até o vértice **5** de coordenada (EX: **531.539,1016** NY: **8.613.194,5205**), confrontando com **Lote 32**, daí deflete à direita no ângulo interno de **92°45'24"** com uma distância de **4,53 m** do lado esquerdo até o vértice **1** de coordenada (EX: **531.540,4324** NY: **8.613.198,8462**), confrontando com **Lote 31**.

Santo Amaro - BA, Sexta-feira, 7 de Junho de 2024.

RENEE BUZAGR FONTES
BARRETO
NASCIMENTO:788312375
00

Assinado de forma digital por
RENEE BUZAGR FONTES BARRETO
NASCIMENTO:78831237500
Dados: 2024.07.18 08:05:36 -03'00'

Resp. Téc.:Renée Buzahr Fontes Barreto Nascimento
CREA: 0500186596

Rede Ganha Tempo De Serviços Empresariais Ltda.
CNPJ: 13.758.956/0001-07
Vanessa Ferreira Da Silva Muricy - CPF: 019.274.575-13

Praça Purificação | S/N | Centro | Santo Amaro-Ba

www.pmsantoamaro.ba.ipmbrasil.org.br/

Este documento foi assinado digitalmente por SERASA Experian
EC3D2991566A0D2208C65CF1C42A7DE8

Prefeitura Municipal de Santo Amaro



MEMORIAL DESCRITIVO

Proprietário: Município de Santo Amaro
Lote: 31
Área: 62,43 m²
Perímetro: 37,42m

O **Lote de terreno sob nº 31 da Quadra 05**, localizado no município de Santo Amaro - BA, na quadra formada pela **Rua do Sacramento, Travessa Norberto Veloso, Rua Norberto Veloso e Avenida Botafogo** localizado na esquina da Rua do Sacramento com a Avenida Botafogo, de formato irregular, abrangendo uma área de **62,43 m²** (sessenta e dois metros quadrados e quarenta e três decímetros quadrados) e um perímetro de **37,42 m**.

Para quem de dentro do lote 31 olha para a Rua do Sacramento inicia-se a descrição no vértice **1** na coordenada (EX: **531.525,4378** NY: **8.613.198,5094**), no ângulo interno de **92°34'54"** com uma distância de **4,17 m** de frente até o vértice **2** de coordenada (EX: **531.526,4252** NY: **8.613.202,5621**), confrontando com **Rua do Sacramento**, daí deflete à direita no ângulo interno de **88°50'06"** com uma distância de **14,49 m** do lado direito até o vértice **3** de coordenada (EX: **531.540,4324** NY: **8.613.198,8462**), confrontando com **Avenida Botafogo**, daí deflete à direita no ângulo interno de **87°45'27"** com uma distância de **4,53 m** ao fundo até o vértice **4** de coordenada (EX: **531.539,1016** NY: **8.613.194,5205**), confrontando com **Lote 30**, daí deflete à direita no ângulo interno de **90°49'33"** com uma distância de **14,23 m** do lado esquerdo até o vértice **1** de coordenada (EX: **531.525,4378** NY: **8.613.198,5094**), confrontando com **Lote 32**.

Santo Amaro - BA, Sexta-feira, 7 de Junho de 2024.

RENEE BUZAHR FONTES
BARRETO
NASCIMENTO:78831237500

Assinado de forma digital por
RENEE BUZAHR FONTES BARRETO
NASCIMENTO:78831237500
Dados: 2024.07.18 08:05:46 -03'00'

Resp. Téc.:Renée Buzahr Fontes Barreto Nascimento
CREA: 0500186596

Rede Ganha Tempo De Serviços Empresariais Ltda.
CNPJ: 13.758.956/0001-07
Vanessa Ferreira Da Silva Muricy - CPF: 019.274.575-13

Praça Purificação | S/N | Centro | Santo Amaro-Ba

www.pmsantoamaro.ba.ipmbrasil.org.br/

Este documento foi assinado digitalmente por SERASA Experian
EC3D2991566A0D2208C65CF1C42A7DE8

Prefeitura Municipal de Santo Amaro



MEMORIAL DESCRITIVO

Proprietário: Município de Santo Amaro
Lote: 32
Área: 88,25 m²
Perímetro: 49,48m

O **Lote de terreno sob nº 32 da Quadra 05**, localizado no município de Santo Amaro - BA, na quadra formada pela **Rua do Sacramento, Travessa Norberto Veloso, Rua Norberto Veloso e Avenida Botafogo**, de formato irregular, abrangendo uma área de **88,25 m²** (oitenta e oito metros quadrados e vinte e cinco decímetros quadrados) e um perímetro de **49,48 m**.

Para quem de dentro do lote 32 olha para a Rua do Sacramento inicia-se a descrição no vértice **1** na coordenada (EX: **531.524,2143** NY: **8.613.194,3020**), no ângulo interno de **89°52'32"** com uma distância de **4,38 m** de frente até o vértice **2** de coordenada (EX: **531.525,4378** NY: **8.613.198,5094**), confrontando com **Rua do Sacramento**, daí deflete à direita no ângulo interno de **89°56'25"** com uma distância de **14,23 m** do lado direito até o vértice **3** de coordenada (EX: **531.539,1016** NY: **8.613.194,5205**), confrontando com **Lote 31**, daí deflete à direita no ângulo interno de **176°25'02"** com uma distância de **6,54 m** do lado direito até o vértice **4** de coordenada (EX: **531.545,2485** NY: **8.613.192,3005**), confrontando com **Lote 30**, daí deflete à direita no ângulo interno de **88°37'57"** com uma distância de **3,92 m** ao fundo até o vértice **5** de coordenada (EX: **531.543,8286** NY: **8.613.188,6444**), confrontando com **Lote 29**, daí deflete à direita no ângulo interno de **95°08'04"** com uma distância de **10,17 m** do lado esquerdo até o vértice **6** de coordenada (EX: **531.534,0547** NY: **8.613.191,4636**), confrontando com **Lote 34**, daí deflete à direita no ângulo interno de **179°59'59"** com uma distância de **10,24 m** do lado esquerdo até o vértice **1** de coordenada (EX: **531.524,2143** NY: **8.613.194,3020**), confrontando com **Lote 33**.

Santo Amaro - BA, Sexta-feira, 7 de Junho de 2024.

RENEE BUZAGR FONTES
BARRETO
NASCIMENTO:78831237500

Assinado de forma digital por
RENEE BUZAGR FONTES BARRETO
NASCIMENTO:78831237500
Dados: 2024.07.18 08:05:56 -03'00'

Resp. Téc.:Renée Buzahr Fontes Barreto Nascimento
CREA: 0500186596

Rede Ganha Tempo De Serviços Empresariais Ltda.
CNPJ: 13.758.956/0001-07
Vanessa Ferreira Da Silva Muricy - CPF: 019.274.575-13

Praça Purificação | S/N | Centro | Santo Amaro-Ba

www.pmsantoamaro.ba.ipmbrasil.org.br/

Este documento foi assinado digitalmente por SERASA Experian
EC3D2991566A0D2208C65CF1C42A7DE8

Prefeitura Municipal de Santo Amaro



MEMORIAL DESCRITIVO

Proprietário: Município de Santo Amaro
Lote: 33
Área: 24,30 m²
Perímetro: 25,13m

O **Lote de terreno sob nº 33 da Quadra 05**, localizado no município de Santo Amaro - BA, na quadra formada pela **Rua do Sacramento, Travessa Norberto Veloso, Rua Norberto Veloso e Avenida Botafogo**, de formato irregular, abrangendo uma área de **24,30 m²** (vinte e quatro metros quadrados e trinta décimos quadrados) e um perímetro de **25,13 m**.

Para quem de dentro do lote 33 olha para a Rua do Sacramento inicia-se a descrição no vértice **1** na coordenada (EX: **531.523,5805** NY: **8.613.192,0660**), no ângulo interno de **90°59'21"** com uma distância de **2,32 m** de frente até o vértice **2** de coordenada (EX: **531.524,2143** NY: **8.613.194,3020**), confrontando com **Rua do Sacramento**, daí deflete à direita no ângulo interno de **89°44'07"** com uma distância de **10,24 m** do lado direito até o vértice **3** de coordenada (EX: **531.534,0547** NY: **8.613.191,4636**), confrontando com **Lote 32**, daí deflete à direita no ângulo interno de **87°03'59"** com uma distância de **2,46 m** ao fundo até o vértice **4** de coordenada (EX: **531.533,2544** NY: **8.613.189,1425**), confrontando com **Lote 34**, daí deflete à direita no ângulo interno de **92°12'32"** com uma distância de **10,11 m** do lado esquerdo até o vértice **1** de coordenada (EX: **531.523,5805** NY: **8.613.192,0660**), confrontando com **Lote 34**.

Santo Amaro - BA, Sexta-feira, 7 de Junho de 2024.

RENEE BUZAGR FONTES
BARRETO
NASCIMENTO:78831237500

Assinado de forma digital por
RENEE BUZAGR FONTES BARRETO
NASCIMENTO:78831237500
Dados: 2024.07.18 08:06:08 -03'00'

Resp. Téc.:Renée Buzahr Fontes Barreto Nascimento
CREA: 0500186596

Rede Ganha Tempo De Serviços Empresariais Ltda.
CNPJ: 13.758.956/0001-07
Vanessa Ferreira Da Silva Muricy - CPF: 019.274.575-13

Praça Purificação | S/N | Centro | Santo Amaro-Ba

www.pmsantoamaro.ba.ipmbrasil.org.br/

Este documento foi assinado digitalmente por SERASA Experian
EC3D2991566A0D2208C65CF1C42A7DE8

Prefeitura Municipal de Santo Amaro



MEMORIAL DESCRITIVO

Proprietário: Município de Santo Amaro
Lote: 34
Área: 102,29 m²
Perímetro: 53,13m

O **Lote de terreno sob nº 34 da Quadra 05**, localizado no município de Santo Amaro - BA, na quadra formada pela **Rua do Sacramento, Travessa Norberto Veloso, Rua Norberto Veloso e Avenida Botafogo**, de formato irregular, abrangendo uma área de **102,29 m²** (cento e dois metros quadrados e vinte e nove decímetros quadrados) e um perímetro de **53,13 m**.

Para quem de dentro do lote 34 olha para a Rua do Sacramento inicia-se a descrição no vértice **1** na coordenada (EX: **531.522,5681** NY: **8.613.188,4945**), no ângulo interno de **91°19'11"** com uma distância de **3,71 m** de frente até o vértice **2** de coordenada (EX: **531.523,5805** NY: **8.613.192,0660**), confrontando com **Rua do Sacramento**, daí deflete à direita no ângulo interno de **89°00'39"** com uma distância de **10,11 m** do lado direito até o vértice **3** de coordenada (EX: **531.533,2544** NY: **8.613.189,1425**), confrontando com **Lote 33**, daí deflete à esquerda no ângulo interno de **267°47'28"** com uma distância de **2,46 m** do lado direito até o vértice **4** de coordenada (EX: **531.534,0547** NY: **8.613.191,4636**), confrontando com **Lote 33**, daí deflete à direita no ângulo interno de **92°56'01"** com uma distância de **10,17 m** do lado direito até o vértice **5** de coordenada (EX: **531.543,8286** NY: **8.613.188,6444**), confrontando com **Lote 32**, daí deflete à direita no ângulo interno de **88°56'30"** com uma distância de **6,41 m** ao fundo até o vértice **6** de coordenada (EX: **531.541,9384** NY: **8.613.182,5186**), confrontando com **Lote 29**, daí deflete à direita no ângulo interno de **90°00'11"** com uma distância de **20,27 m** do lado esquerdo até o vértice **1** de coordenada (EX: **531.522,5681** NY: **8.613.188,4945**), confrontando com **Lote 35**.

Santo Amaro - BA, Sexta-feira, 7 de Junho de 2024.

RENEE BUZahr FONTES
BARRETO
NASCIMENTO:78831237500

Assinado de forma digital por RENE E BUZahr
FONTES BARRETO NASCIMENTO:78831237500
Dados: 2024.07.18 08:06:19 -03'00'

Resp. Téc.:Renée Buzahr Fontes Barreto Nascimento
CREA: 0500186596

Rede Ganha Tempo De Serviços Empresariais Ltda.
CNPJ: 13.758.956/0001-07
Vanessa Ferreira Da Silva Muricy - CPF: 019.274.575-13

Praça Purificação | S/N | Centro | Santo Amaro-Ba

www.pmsantoamaro.ba.ipmbrasil.org.br/

Este documento foi assinado digitalmente por SERASA Experian
EC3D2991566A0D2208C65CF1C42A7DE8

Prefeitura Municipal de Santo Amaro



MEMORIAL DESCRITIVO

Proprietário: Município de Santo Amaro
Lote: 35
Área: 103,82 m²
Perímetro: 50,72m

O **Lote de terreno sob nº 35 da Quadra 05**, localizado no município de Santo Amaro - BA, na quadra formada pela **Rua do Sacramento, Travessa Norberto Veloso, Rua Norberto Veloso e Avenida Botafogo**, de formato irregular, abrangendo uma área de **103,82 m²** (cento e três metros quadrados e oitenta e dois décimos quadrados) e um perímetro de **50,72 m**.

Para quem de dentro do lote 35 olha para a Rua do Sacramento inicia-se a descrição no vértice **1** na coordenada (EX: **531.521,1616** NY: **8.613.183,2989**), no ângulo interno de **90°35'42"** com uma distância de **5,38 m** de frente até o vértice **2** de coordenada (EX: **531.522,5681** NY: **8.613.188,4945**), confrontando com **Rua do Sacramento**, daí deflete à direita no ângulo interno de **88°00'10"** com uma distância de **20,27 m** do lado direito até o vértice **3** de coordenada (EX: **531.541,9384** NY: **8.613.182,5186**), confrontando com **Lote 34**, daí deflete à direita no ângulo interno de **91°03'30"** com uma distância de **4,89 m** ao fundo até o vértice **4** de coordenada (EX: **531.540,5844** NY: **8.613.177,8236**), confrontando com **Lote 29**, daí deflete à direita no ângulo interno de **90°20'38"** com uma distância de **20,18 m** do lado esquerdo até o vértice **1** de coordenada (EX: **531.521,1616** NY: **8.613.183,2989**), confrontando com **Lote 36**.

Santo Amaro - BA, Sexta-feira, 7 de Junho de 2024.

RENEE BUZAGR FONTES
BARRETO
NASCIMENTO:78831237500

Assinado de forma digital por
RENEE BUZAGR FONTES BARRETO
NASCIMENTO:78831237500
Dados: 2024.07.18 08:06:29 -03'00'

Resp. Téc.:Renée Buzahr Fontes Barreto Nascimento
CREA: 0500186596

Rede Ganha Tempo De Serviços Empresariais Ltda.
CNPJ: 13.758.956/0001-07
Vanessa Ferreira Da Silva Muricy - CPF: 019.274.575-13

Praça Purificação | S/N | Centro | Santo Amaro-Ba

www.pmsantoamaro.ba.ipmbrasil.org.br/

Este documento foi assinado digitalmente por SERASA Experian
EC3D2991566A0D2208C65CF1C42A7DE8

Prefeitura Municipal de Santo Amaro



MEMORIAL DESCRITIVO

Proprietário: Município de Santo Amaro
Lote: 36
Área: 80,08 m²
Perímetro: 48,20m

O **Lote de terreno sob nº 36 da Quadra 05**, localizado no município de Santo Amaro - BA, na quadra formada pela **Rua do Sacramento, Travessa Norberto Veloso, Rua Norberto Veloso e Avenida Botafogo**, de formato irregular, abrangendo uma área de **80,08 m²** (oitenta metros quadrados e oito décimos quadrados) e um perímetro de **48,20 m**.

Para quem de dentro do lote 36 olha para a Rua do Sacramento inicia-se a descrição no vértice **1** na coordenada (EX: **531.520,1260** NY: **8.613.179,2220**), no ângulo interno de **90°12'38"** com uma distância de **4,21 m** de frente até o vértice **2** de coordenada (EX: **531.521,1616** NY: **8.613.183,2989**), confrontando com **Rua do Sacramento**, daí deflete à direita no ângulo interno de **88°30'34"** com uma distância de **20,18 m** do lado direito até o vértice **3** de coordenada (EX: **531.540,5844** NY: **8.613.177,8236**), confrontando com **Lote 35**, daí deflete à direita no ângulo interno de **89°39'23"** com uma distância de **3,76 m** ao fundo até o vértice **4** de coordenada (EX: **531.539,5433** NY: **8.613.174,2136**), confrontando com **Lote 29**, daí deflete à direita no ângulo interno de **91°37'25"** com uma distância de **20,05 m** do lado esquerdo até o vértice **1** de coordenada (EX: **531.520,1260** NY: **8.613.179,2220**), confrontando com **Lote 37**.

Santo Amaro - BA, Sexta-feira, 7 de Junho de 2024.

RENEE BUZAGR FONTES
BARRETO
NASCIMENTO:78831237500

Assinado de forma digital por
RENEE BUZAGR FONTES BARRETO
NASCIMENTO:78831237500
Dados: 2024.07.18 08:06:38 -03'00'

Resp. Téc.:Renée Buzahr Fontes Barreto Nascimento
CREA: 0500186596

Rede Ganha Tempo De Serviços Empresariais Ltda.
CNPJ: 13.758.956/0001-07
Vanessa Ferreira Da Silva Muricy - CPF: 019.274.575-13

Praça Purificação | S/N | Centro | Santo Amaro-Ba

www.pmsantoamaro.ba.ipmbrasil.org.br/

Este documento foi assinado digitalmente por SERASA Experian
EC3D2991566A0D2208C65CF1C42A7DE8

Prefeitura Municipal de Santo Amaro



MEMORIAL DESCRITIVO

Proprietário: Município de Santo Amaro
Lote: 37
Área: 105,21 m²
Perímetro: 50,79m

O **Lote de terreno sob nº 37 da Quadra 05**, localizado no município de Santo Amaro - BA, na quadra formada pela **Rua do Sacramento, Travessa Norberto Veloso, Rua Norberto Veloso e Avenida Botafogo**, de formato irregular, abrangendo uma área de **105,21 m²** (cento e cinco metros quadrados e vinte e um decímetros quadrados) e um perímetro de **50,79 m**.

Para quem de dentro do lote 37 olha para a Rua do Sacramento inicia-se a descrição no vértice **1** na coordenada (EX: **531.518,6115** NY: **8.613.174,1761**), no ângulo interno de **87°29'52"** com uma distância de **5,27 m** de frente até o vértice **2** de coordenada (EX: **531.520,1260** NY: **8.613.179,2220**), confrontando com **Rua do Sacramento**, daí deflete à direita no ângulo interno de **92°14'37"** com uma distância de **20,05 m** do lado direito até o vértice **3** de coordenada (EX: **531.539,5433** NY: **8.613.174,2136**), confrontando com **Lote 36**, daí deflete à direita no ângulo interno de **88°22'36"** com uma distância de **0,88 m** ao fundo até o vértice **4** de coordenada (EX: **531.539,2993** NY: **8.613.173,3675**), confrontando com **Lote 29**, daí deflete à esquerda no ângulo interno de **182°32'53"** com uma distância de **4,29 m** ao fundo até o vértice **5** de coordenada (EX: **531.538,2944** NY: **8.613.169,1939**), confrontando com **Lote 43**, daí deflete à direita no ângulo interno de **89°20'03"** com uma distância de **20,30 m** do lado esquerdo até o vértice **1** de coordenada (EX: **531.518,6115** NY: **8.613.174,1761**), confrontando com **Lote 38**.

Santo Amaro - BA, Sexta-feira, 7 de Junho de 2024.

RENEE BUZAGR FONTES
BARRETO
NASCIMENTO:78831237500
Assinado de forma digital por RENE
BUZAGR FONTES BARRETO
NASCIMENTO:78831237500
Dados: 2024.07.18 08:06:49 -03'00'

Resp. Téc.:Renée Buzahr Fontes Barreto Nascimento
CREA: 0500186596

Rede Ganha Tempo De Serviços Empresariais Ltda.
CNPJ: 13.758.956/0001-07
Vanessa Ferreira Da Silva Muricy - CPF: 019.274.575-13

Praça Purificação | S/N | Centro | Santo Amaro-Ba

www.pmsantoamaro.ba.ipmbrasil.org.br/

Este documento foi assinado digitalmente por SERASA Experian
EC3D2991566A0D2208C65CF1C42A7DE8

Prefeitura Municipal de Santo Amaro



MEMORIAL DESCRITIVO

Proprietário: Município de Santo Amaro
Lote: 38
Área: 90,58 m²
Perímetro: 49,80m

O **Lote de terreno sob nº 38 da Quadra 05**, localizado no município de Santo Amaro - BA, na quadra formada pela **Rua do Sacramento, Travessa Norberto Veloso, Rua Norberto Veloso e Avenida Botafogo**, de formato irregular, abrangendo uma área de **90,58 m²** (noventa metros quadrados e cinquenta e oito décimos quadrados) e um perímetro de **49,80 m**.

Para quem de dentro do lote 38 olha para a Rua do Sacramento inicia-se a descrição no vértice **1** na coordenada (EX: **531.517,1177** NY: **8.613.169,9223**), no ângulo interno de **84°30'30"** com uma distância de **4,51 m** de frente até o vértice **2** de coordenada (EX: **531.518,6115** NY: **8.613.174,1761**), confrontando com **Rua do Sacramento**, daí deflete à direita no ângulo interno de **95°08'41"** com uma distância de **20,30 m** do lado direito até o vértice **3** de coordenada (EX: **531.538,2944** NY: **8.613.169,1939**), confrontando com **Lote 37**, daí deflete à direita no ângulo interno de **88°48'39"** com uma distância de **4,37 m** ao fundo até o vértice **4** de coordenada (EX: **531.537,1353** NY: **8.613.164,9842**), confrontando com **Lote 43**, daí deflete à direita no ângulo interno de **91°32'10"** com uma distância de **20,62 m** do lado esquerdo até o vértice **1** de coordenada (EX: **531.517,1177** NY: **8.613.169,9223**), confrontando com **Lote 39**.

Santo Amaro - BA, Sexta-feira, 7 de Junho de 2024.

RENEE BUZAGR FONTES
BARRETO
NASCIMENTO:78831237500

Assinado de forma digital por
RENEE BUZAGR FONTES BARRETO
NASCIMENTO:78831237500
Dados: 2024.07.18 08:06:57 -03'00'

Resp. Téc.:Renée Buzahr Fontes Barreto Nascimento
CREA: 0500186596

Rede Ganha Tempo De Serviços Empresariais Ltda.
CNPJ: 13.758.956/0001-07
Vanessa Ferreira Da Silva Muricy - CPF: 019.274.575-13

Praça Purificação | S/N | Centro | Santo Amaro-Ba

www.pmsantoamaro.ba.ipmbrasil.org.br/

Este documento foi assinado digitalmente por SERASA Experian
EC3D2991566A0D2208C65CF1C42A7DE8

Prefeitura Municipal de Santo Amaro



MEMORIAL DESCRITIVO

Proprietário: Município de Santo Amaro
Lote: 39
Área: 103,91 m²
Perímetro: 51,46m

O **Lote de terreno sob nº 39 da Quadra 05**, localizado no município de Santo Amaro - BA, na quadra formada pela **Rua do Sacramento, Travessa Norberto Veloso, Rua Norberto Veloso e Avenida Botafogo**, de formato irregular, abrangendo uma área de **103,91 m²** (cento e três metros quadrados e noventa e um décimos quadrados) e um perímetro de **51,46 m**.

Para quem de dentro do lote 39 olha para a Rua do Sacramento inicia-se a descrição no vértice **1** na coordenada (EX: **531.515,7044** NY: **8.613.165,2175**), no ângulo interno de **87°44'41"** com uma distância de **4,91 m** de frente até o vértice **2** de coordenada (EX: **531.517,1177** NY: **8.613.169,9223**), confrontando com **Rua do Sacramento**, daí deflete à direita no ângulo interno de **92°51'47"** com uma distância de **20,62 m** do lado direito até o vértice **3** de coordenada (EX: **531.537,1353** NY: **8.613.164,9842**), confrontando com **Lote 38**, daí deflete à direita no ângulo interno de **89°17'37"** com uma distância de **5,13 m** ao fundo até o vértice **4** de coordenada (EX: **531.535,8460** NY: **8.613.160,0215**), confrontando com **Lote 43**, daí deflete à direita no ângulo interno de **90°05'55"** com uma distância de **20,80 m** do lado esquerdo até o vértice **1** de coordenada (EX: **531.515,7044** NY: **8.613.165,2175**), confrontando com **Lote 40**.

Santo Amaro - BA, Sexta-feira, 7 de Junho de 2024.

RENEE BUZAGR FONTES
BARRETO
NASCIMENTO:78831237500

Assinado de forma digital por
RENEE BUZAGR FONTES BARRETO
NASCIMENTO:78831237500
Dados: 2024.07.18 08:07:08 -03'00'

Resp. Téc.:Renée Buzahr Fontes Barreto Nascimento
CREA: 0500186596

Rede Ganha Tempo De Serviços Empresariais Ltda.
CNPJ: 13.758.956/0001-07
Vanessa Ferreira Da Silva Muricy - CPF: 019.274.575-13

Praça Purificação | S/N | Centro | Santo Amaro-Ba

www.pmsantoamaro.ba.ipmbrasil.org.br/

Este documento foi assinado digitalmente por SERASA Experian
EC3D2991566A0D2208C65CF1C42A7DE8

Prefeitura Municipal de Santo Amaro



MEMORIAL DESCRITIVO

Proprietário: Município de Santo Amaro
Lote: 40
Área: 72,62 m²
Perímetro: 48,69m

O **Lote de terreno sob nº 40 da Quadra 05**, localizado no município de Santo Amaro - BA, na quadra formada pela **Rua do Sacramento, Travessa Norberto Veloso, Rua Norberto Veloso e Avenida Botafogo**, de formato irregular, abrangendo uma área de **72,62 m²** (setenta e dois metros quadrados e sessenta e dois decímetros quadrados) e um perímetro de **48,69 m**.

Para quem de dentro do lote 40 olha para a Rua do Sacramento inicia-se a descrição no vértice **1** na coordenada (EX: **531.514,6965** NY: **8.613.161,4821**), no ângulo interno de **87°14'28"** com uma distância de **3,87 m** de frente até o vértice **2** de coordenada (EX: **531.515,7044** NY: **8.613.165,2175**), confrontando com **Rua do Sacramento**, daí deflete à direita no ângulo interno de **90°38'07"** com uma distância de **20,80 m** do lado direito até o vértice **3** de coordenada (EX: **531.535,8460** NY: **8.613.160,0215**), confrontando com **Lote 39**, daí deflete à direita no ângulo interno de **91°25'15"** com uma distância de **3,09 m** ao fundo até o vértice **4** de coordenada (EX: **531.535,1477** NY: **8.613.157,0074**), confrontando com **Lote 43**, daí deflete à direita no ângulo interno de **90°42'10"** com uma distância de **20,93 m** do lado esquerdo até o vértice **1** de coordenada (EX: **531.514,6965** NY: **8.613.161,4821**), confrontando com **Lote 41**.

Santo Amaro - BA, Sexta-feira, 7 de Junho de 2024.

RENEE BUZAGR FONTES
BARRETO
NASCIMENTO:78831237500
Assinado de forma digital por
RENEE BUZAGR FONTES BARRETO
NASCIMENTO:78831237500
Dados: 2024.07.18 08:07:19 -03'00'

Resp. Téc.:Renée Buzahr Fontes Barreto Nascimento
CREA: 0500186596

Rede Ganha Tempo De Serviços Empresariais Ltda.
CNPJ: 13.758.956/0001-07
Vanessa Ferreira Da Silva Muricy - CPF: 019.274.575-13

Praça Purificação | S/N | Centro | Santo Amaro-Ba

www.pmsantoamaro.ba.ipmbrasil.org.br/

Este documento foi assinado digitalmente por SERASA Experian
EC3D2991566A0D2208C65CF1C42A7DE8

Prefeitura Municipal de Santo Amaro



MEMORIAL DESCRITIVO

Proprietário: Município de Santo Amaro
Lote: 41
Área: 84,97 m²
Perímetro: 50,00m

O **Lote de terreno sob nº 41 da Quadra 05**, localizado no município de Santo Amaro - BA, na quadra formada pela **Rua do Sacramento, Travessa Norberto Veloso, Rua Norberto Veloso e Avenida Botafogo**, de formato irregular, abrangendo uma área de **84,97 m²** (oitenta e quatro metros quadrados e noventa e sete décimos quadrados) e um perímetro de **50,00 m**.

Para quem de dentro do lote 41 olha para a Rua do Sacramento inicia-se a descrição no vértice **1** na coordenada (EX: **531.513,6991** NY: **8.613.156,9539**), no ângulo interno de **86°46'06"** com uma distância de **4,64 m** de frente até o vértice **2** de coordenada (EX: **531.514,6965** NY: **8.613.161,4821**), confrontando com **Rua do Sacramento**, daí deflete à direita no ângulo interno de **90°04'48"** com uma distância de **20,93 m** do lado direito até o vértice **3** de coordenada (EX: **531.535,1477** NY: **8.613.157,0074**), confrontando com **Lote 40**, daí deflete à direita no ângulo interno de **89°37'42"** com uma distância de **3,48 m** ao fundo até o vértice **4** de coordenada (EX: **531.534,3807** NY: **8.613.153,6081**), confrontando com **Lote 43**, daí deflete à direita no ângulo interno de **93°31'25"** com uma distância de **20,95 m** do lado esquerdo até o vértice **1** de coordenada (EX: **531.513,6991** NY: **8.613.156,9539**), confrontando com **Lote 42**.

Santo Amaro - BA, Sexta-feira, 7 de Junho de 2024.

RENEE BUZahr FONTES
BARRETO
NASCIMENTO:78831237500

Assinado de forma digital por
RENEE BUZahr FONTES BARRETO
NASCIMENTO:78831237500
Dados: 2024.07.18 08:07:31 -03'00'

Resp. Téc.:Renée Buzahr Fontes Barreto Nascimento
CREA: 0500186596

Rede Ganha Tempo De Serviços Empresariais Ltda.
CNPJ: 13.758.956/0001-07
Vanessa Ferreira Da Silva Muricy - CPF: 019.274.575-13

Praça Purificação | S/N | Centro | Santo Amaro-Ba

www.pmsantoamaro.ba.ipmbrasil.org.br/

Este documento foi assinado digitalmente por SERASA Experian
EC3D2991566A0D2208C65CF1C42A7DE8

Prefeitura Municipal de Santo Amaro



MEMORIAL DESCRITIVO

Proprietário: Município de Santo Amaro
Lote: 42
Área: 55,01 m²
Perímetro: 47,62m

O **Lote de terreno sob nº 42 da Quadra 05**, localizado no município de Santo Amaro - BA, na quadra formada pela **Rua do Sacramento, Travessa Norberto Veloso, Rua Norberto Veloso e Avenida Botafogo** localizado na esquina da Rua do Sacramento com a Rua Norberto Veloso, de formato irregular, abrangendo uma área de **55,01 m²** (cinquenta e cinco metros quadrados e um decímetros quadrados) e um perímetro de **47,62 m**.

Para quem de dentro do lote 42 olha para a Rua do Sacramento inicia-se a descrição no vértice **1** na coordenada (EX: **531.512,7772** NY: **8.613.152,6510**), no ângulo interno de **77°35'28"** com uma distância de **4,40 m** de frente até o vértice **2** de coordenada (EX: **531.513,6991** NY: **8.613.156,9539**), confrontando com **Rua do Sacramento**, daí deflete à direita no ângulo interno de **92°54'12"** com uma distância de **20,95 m** do lado direito até o vértice **3** de coordenada (EX: **531.534,3807** NY: **8.613.153,6081**), confrontando com **Lote 41**, daí deflete à direita no ângulo interno de **86°19'09"** com uma distância de **0,86 m** ao fundo até o vértice **4** de coordenada (EX: **531.534,1890** NY: **8.613.152,7691**), confrontando com **Lote 43**, daí deflete à direita no ângulo interno de **103°11'11"** com uma distância de **21,41 m** do lado esquerdo até o vértice **1** de coordenada (EX: **531.512,7772** NY: **8.613.152,6510**), confrontando com **Rua Norberto Veloso**.

Santo Amaro - BA, Sexta-feira, 7 de Junho de 2024.

RENEE BUZAGR FONTES BARRETO
NASCIMENTO:78831237500
Assinado de forma digital por RENE
BUZAGR FONTES BARRETO
NASCIMENTO:78831237500
Dados: 2024.07.18 08:07:41 -03'00'

Resp. Téc.:Renée Buzahr Fontes Barreto Nascimento
CREA: 0500186596

Rede Ganha Tempo De Serviços Empresariais Ltda.
CNPJ: 13.758.956/0001-07
Vanessa Ferreira Da Silva Muricy - CPF: 019.274.575-13

Praça Purificação | S/N | Centro | Santo Amaro-Ba

www.pmsantoamaro.ba.ipmbrasil.org.br/

Este documento foi assinado digitalmente por SERASA Experian
EC3D2991566A0D2208C65CF1C42A7DE8

Prefeitura Municipal de Santo Amaro



MEMORIAL DESCRITIVO

Proprietário: Município de Santo Amaro
Lote: 43
Área: 112,47 m²
Perímetro: 51,71m

O **Lote de terreno sob nº 43 da Quadra 05**, localizado no município de Santo Amaro - BA, na quadra formada pela **Rua do Sacramento, Travessa Norberto Veloso, Rua Norberto Veloso e Avenida Botafogo**, de formato irregular, abrangendo uma área de **112,47 m²** (cento e doze metros quadrados e quarenta e sete décimos quadrados) e um perímetro de **51,71 m**.

Para quem de dentro do lote 43 olha para a Rua Norberto Veloso inicia-se a descrição no vértice **1** na coordenada (EX: **531.540,2137** NY: **8.613.153,1673**), no ângulo interno de **106°12'07"** com uma distância de **6,04 m** de frente até o vértice **2** de coordenada (EX: **531.534,1890** NY: **8.613.152,7691**), confrontando com **Rua Norberto Veloso**, daí deflete à direita no ângulo interno de **73°20'51"** com uma distância de **0,86 m** do lado direito até o vértice **3** de coordenada (EX: **531.534,3807** NY: **8.613.153,6081**), confrontando com **Lote 42**, daí deflete à esquerda no ângulo interno de **180°09'26"** com uma distância de **3,48 m** do lado direito até o vértice **4** de coordenada (EX: **531.535,1477** NY: **8.613.157,0074**), confrontando com **Lote 41**, daí deflete à direita no ângulo interno de **179°40'09"** com uma distância de **3,09 m** do lado direito até o vértice **5** de coordenada (EX: **531.535,8460** NY: **8.613.160,0215**), confrontando com **Lote 40**, daí deflete à direita no ângulo interno de **178°28'50"** com uma distância de **5,13 m** do lado direito até o vértice **6** de coordenada (EX: **531.537,1353** NY: **8.613.164,9842**), confrontando com **Lote 39**, daí deflete à direita no ângulo interno de **179°10'13"** com uma distância de **4,37 m** do lado direito até o vértice **7** de coordenada (EX: **531.538,2944** NY: **8.613.169,1939**), confrontando com **Lote 38**, daí deflete à esquerda no ângulo interno de **181°51'18"** com uma distância de **4,29 m** do lado direito até o vértice **8** de coordenada (EX: **531.539,2993** NY: **8.613.173,3675**), confrontando com **Lote 37**, daí deflete à direita no ângulo interno de **87°29'44"** com uma distância de **5,25 m** ao fundo até o vértice **9** de coordenada (EX: **531.544,3430** NY: **8.613.171,9172**), confrontando com **Lote 29**, daí deflete à direita no ângulo interno de **93°37'23"** com uma distância de **19,20 m** do lado esquerdo até o vértice **1** de coordenada (EX: **531.540,2137** NY: **8.613.153,1673**), confrontando com **Lote 44**.

Santo Amaro - BA, Sexta-feira, 7 de Junho de 2024.

RENEE BUZHR FONTES
BARRETO
NASCIMENTO:78831237500

Assinado de forma digital por RENE
BUZHR FONTES BARRETO
NASCIMENTO:78831237500
Dados: 2024.07.18 08:07:52 -03'00'

Resp. Téc.:Renée Buzahr Fontes Barreto Nascimento
CREA: 0500186596

Rede Ganha Tempo De Serviços Empresariais Ltda.
CNPJ: 13.758.956/0001-07
Vanessa Ferreira Da Silva Muricy - CPF: 019.274.575-13

Praça Purificação | S/N | Centro | Santo Amaro-Ba

www.pmsantoamaro.ba.ipmbrasil.org.br/

Este documento foi assinado digitalmente por SERASA Experian
EC3D2991566A0D2208C65CF1C42A7DE8

Prefeitura Municipal de Santo Amaro



MEMORIAL DESCRITIVO

Proprietário: Município de Santo Amaro
Lote: 44
Área: 72,02 m²
Perímetro: 51,12m

O **Lote de terreno sob nº 44 da Quadra 05**, localizado no município de Santo Amaro - BA, na quadra formada pela **Rua do Sacramento, Travessa Norberto Veloso, Rua Norberto Veloso e Avenida Botafogo**, de formato irregular, abrangendo uma área de **72,02 m²** (setenta e dois metros quadrados e dois decímetros quadrados) e um perímetro de **51,12 m**.

Para quem de dentro do lote 44 olha para a Rua Norberto Veloso inicia-se a descrição no vértice **1** na coordenada (EX: **531.544,0154** NY: **8.613.153,2108**), no ângulo interno de **100°33'32"** com uma distância de **3,80 m** de frente até o vértice **2** de coordenada (EX: **531.540,2137** NY: **8.613.153,1673**), confrontando com **Rua Norberto Veloso**, daí deflete à direita no ângulo interno de **76°55'28"** com uma distância de **19,20 m** do lado direito até o vértice **3** de coordenada (EX: **531.544,3430** NY: **8.613.171,9172**), confrontando com **Lote 43**, daí deflete à esquerda no ângulo interno de **181°27'42"** com uma distância de **3,35 m** do lado direito até o vértice **4** de coordenada (EX: **531.544,9794** NY: **8.613.175,2036**), confrontando com **Lote 29**, daí deflete à direita no ângulo interno de **93°44'16"** com uma distância de **2,81 m** ao fundo até o vértice **5** de coordenada (EX: **531.547,7634** NY: **8.613.174,8509**), confrontando com **Lote 28**, daí deflete à direita no ângulo interno de **87°48'29"** com uma distância de **3,46 m** do lado esquerdo até o vértice **6** de coordenada (EX: **531.547,1968** NY: **8.613.171,4330**), confrontando com **Lote 27**, daí deflete à direita no ângulo interno de **179°30'32"** com uma distância de **18,50 m** do lado esquerdo até o vértice **1** de coordenada (EX: **531.544,0154** NY: **8.613.153,2108**), confrontando com **Lote 45**.

Santo Amaro - BA, Sexta-feira, 7 de Junho de 2024.

RENEE BUZAHR FONTES
BARRETO
NASCIMENTO:78831237500

Assinado de forma digital por
RENEE BUZAHR FONTES BARRETO
NASCIMENTO:78831237500
Dados: 2024.07.18 08:08:03 -03'00'

Resp. Téc.:Renée Buzahr Fontes Barreto Nascimento
CREA: 0500186596

Rede Ganha Tempo De Serviços Empresariais Ltda.
CNPJ: 13.758.956/0001-07
Vanessa Ferreira Da Silva Muricy - CPF: 019.274.575-13

Praça Purificação | S/N | Centro | Santo Amaro-Ba

www.pmsantoamaro.ba.ipmbrasil.org.br/

Este documento foi assinado digitalmente por SERASA Experian
EC3D2991566A0D2208C65CF1C42A7DE8

Prefeitura Municipal de Santo Amaro



MEMORIAL DESCRITIVO

Proprietário: Município de Santo Amaro
Lote: 45
Área: 84,42 m²
Perímetro: 45,73m

O **Lote de terreno sob nº 45 da Quadra 05**, localizado no município de Santo Amaro - BA, na quadra formada pela **Rua do Sacramento, Travessa Norberto Veloso, Rua Norberto Veloso e Avenida Botafogo**, de formato irregular, abrangendo uma área de **84,42 m²** (oitenta e quatro metros quadrados e quarenta e dois décimos quadrados) e um perímetro de **45,73 m**.

Para quem de dentro do lote 45 olha para a Rua Norberto Veloso inicia-se a descrição no vértice **1** na coordenada (EX: **531.548,5662** NY: **8.613.153,4599**), no ângulo interno de **104°29'04"** com uma distância de **4,56 m** de frente até o vértice **2** de coordenada (EX: **531.544,0154** NY: **8.613.153,2108**), confrontando com **Rua Norberto Veloso**, daí deflete à direita no ângulo interno de **76°57'49"** com uma distância de **18,50 m** do lado direito até o vértice **3** de coordenada (EX: **531.547,1968** NY: **8.613.171,4330**), confrontando com **Lote 44**, daí deflete à direita no ângulo interno de **93°25'52"** com uma distância de **4,90 m** ao fundo até o vértice **4** de coordenada (EX: **531.552,0635** NY: **8.613.170,8809**), confrontando com **Lote 27**, daí deflete à direita no ângulo interno de **85°07'14"** com uma distância de **17,77 m** do lado esquerdo até o vértice **1** de coordenada (EX: **531.548,5662** NY: **8.613.153,4599**), confrontando com **Lote 46**.

Santo Amaro - BA, Sexta-feira, 7 de Junho de 2024.

RENEE BUZAGR FONTES
BARRETO
NASCIMENTO:78831237500

Assinado de forma digital por
RENEE BUZAGR FONTES BARRETO
NASCIMENTO:78831237500
Dados: 2024.07.18 08:08:14 -03'00'

Resp. Téc.:Renée Buzahr Fontes Barreto Nascimento
CREA: 0500186596

Rede Ganha Tempo De Serviços Empresariais Ltda.
CNPJ: 13.758.956/0001-07
Vanessa Ferreira Da Silva Muricy - CPF: 019.274.575-13

Praça Purificação | S/N | Centro | Santo Amaro-Ba

www.pmsantoamaro.ba.ipmbrasil.org.br/

Este documento foi assinado digitalmente por SERASA Experian
EC3D2991566A0D2208C65CF1C42A7DE8

Prefeitura Municipal de Santo Amaro



MEMORIAL DESCRITIVO

Proprietário: Município de Santo Amaro
Lote: 46
Área: 64,80 m²
Perímetro: 45,61 m

O **Lote de terreno sob nº 46 da Quadra 05**, localizado no município de Santo Amaro - BA, na quadra formada pela **Rua do Sacramento, Travessa Norberto Veloso, Rua Norberto Veloso e Avenida Botafogo**, de formato irregular, abrangendo uma área de **64,80 m²** (sessenta e quatro metros quadrados e oitenta décimos quadrados) e um perímetro de **45,61 m**.

Para quem de dentro do lote 46 olha para a Rua Norberto Veloso inicia-se a descrição no vértice **1** na coordenada (EX: **531.552,7713** NY: **8.613.153,6804**), no ângulo interno de **99°46'31"** com uma distância de **4,21 m** de frente até o vértice **2** de coordenada (EX: **531.548,5662** NY: **8.613.153,4599**), confrontando com **Rua Norberto Veloso**, daí deflete à direita no ângulo interno de **75°38'50"** com uma distância de **17,77 m** do lado direito até o vértice **3** de coordenada (EX: **531.552,0635** NY: **8.613.170,8809**), confrontando com **Lote 45**, daí deflete à esquerda no ângulo interno de **183°18'30"** com uma distância de **2,04 m** do lado direito até o vértice **4** de coordenada (EX: **531.552,3483** NY: **8.613.172,8963**), confrontando com **Lote 27**, daí deflete à direita no ângulo interno de **88°28'05"** com uma distância de **2,69 m** ao fundo até o vértice **5** de coordenada (EX: **531.555,0030** NY: **8.613.172,4485**), confrontando com **Lote 26**, daí deflete à direita no ângulo interno de **92°36'05"** com uma distância de **0,67 m** do lado esquerdo até o vértice **6** de coordenada (EX: **531.554,9222** NY: **8.613.171,7878**), confrontando com **Lote 25**, daí deflete à esquerda no ângulo interno de **180°11'58"** com uma distância de **18,23 m** do lado esquerdo até o vértice **1** de coordenada (EX: **531.552,7713** NY: **8.613.153,6804**), confrontando com **Lote 47**.

Santo Amaro - BA, Sexta-feira, 7 de Junho de 2024.

RENEE BUZAHR FONTES
BARRETO
NASCIMENTO:78831237500

Assinado de forma digital por
RENEE BUZAHR FONTES BARRETO
NASCIMENTO:78831237500
Dados: 2024.07.18 08:08:26 -03'00'

Resp. Téc.:Renée Buzahr Fontes Barreto Nascimento
CREA: 0500186596

Rede Ganha Tempo De Serviços Empresariais Ltda.
CNPJ: 13.758.956/0001-07
Vanessa Ferreira Da Silva Muricy - CPF: 019.274.575-13

Praça Purificação | S/N | Centro | Santo Amaro-Ba

www.pmsantoamaro.ba.ipmbrasil.org.br/

Este documento foi assinado digitalmente por SERASA Experian
EC3D2991566A0D2208C65CF1C42A7DE8

Prefeitura Municipal de Santo Amaro



MEMORIAL DESCRITIVO

Proprietário: Município de Santo Amaro
Lote: 47
Área: 79,60 m²
Perímetro: 44,77m

O **Lote de terreno sob nº 47 da Quadra 05**, localizado no município de Santo Amaro - BA, na quadra formada pela **Rua do Sacramento, Travessa Norberto Veloso, Rua Norberto Veloso e Avenida Botafogo**, de formato irregular, abrangendo uma área de **79,60 m²** (setenta e nove metros quadrados e sessenta décimos quadrados) e um perímetro de **44,77 m**.

Para quem de dentro do lote 47 olha para a Rua Norberto Veloso inicia-se a descrição no vértice **1** na coordenada (EX: **531.557,8622** NY: **8.613.153,8327**), no ângulo interno de **94°32'07"** com uma distância de **5,09 m** de frente até o vértice **2** de coordenada (EX: **531.552,7713** NY: **8.613.153,6804**), confrontando com **Rua Norberto Veloso**, daí deflete à direita no ângulo interno de **81°30'43"** com uma distância de **18,23 m** do lado direito até o vértice **3** de coordenada (EX: **531.554,9222** NY: **8.613.171,7878**), confrontando com **Lote 46**, daí deflete à direita no ângulo interno de **91°35'37"** com uma distância de **3,82 m** ao fundo até o vértice **4** de coordenada (EX: **531.558,7300** NY: **8.613.171,4426**), confrontando com **Lote 25**, daí deflete à direita no ângulo interno de **92°21'33"** com uma distância de **17,63 m** do lado esquerdo até o vértice **1** de coordenada (EX: **531.557,8622** NY: **8.613.153,8327**), confrontando com **Lote 48**.

Santo Amaro - BA, Sexta-feira, 7 de Junho de 2024.

RENEE BUZAGR FONTES
BARRETO
NASCIMENTO:78831237500

Assinado de forma digital por
RENEE BUZAGR FONTES BARRETO
NASCIMENTO:78831237500
Dados: 2024.07.18 08:08:40 -03'00'

Resp. Téc.:Renée Buzahr Fontes Barreto Nascimento
CREA: 0500186596

Rede Ganha Tempo De Serviços Empresariais Ltda.
CNPJ: 13.758.956/0001-07
Vanessa Ferreira Da Silva Muricy - CPF: 019.274.575-13

Praça Purificação | S/N | Centro | Santo Amaro-Ba

www.pmsantoamaro.ba.ipmbrasil.org.br/

Este documento foi assinado digitalmente por SERASA Experian
EC3D2991566A0D2208C65CF1C42A7DE8

Prefeitura Municipal de Santo Amaro



MEMORIAL DESCRITIVO

Proprietário: Município de Santo Amaro
Lote: 48
Área: 76,60 m²
Perímetro: 44,38m

O **Lote de terreno sob nº 48 da Quadra 05**, localizado no município de Santo Amaro - BA, na quadra formada pela **Rua do Sacramento, Travessa Norberto Veloso, Rua Norberto Veloso e Avenida Botafogo**, de formato irregular, abrangendo uma área de **76,60 m²** (setenta e seis metros quadrados e sessenta decímetros quadrados) e um perímetro de **44,38 m**.

Para quem de dentro do lote 48 olha para a Rua Norberto Veloso inicia-se a descrição no vértice **1** na coordenada (EX: **531.562,2170** NY: **8.613.153,9404**), no ângulo interno de **93°48'33"** com uma distância de **4,36 m** de frente até o vértice **2** de coordenada (EX: **531.557,8622** NY: **8.613.153,8327**), confrontando com **Rua Norberto Veloso**, daí deflete à direita no ângulo interno de **85°45'42"** com uma distância de **17,63 m** do lado direito até o vértice **3** de coordenada (EX: **531.558,7300** NY: **8.613.171,4426**), confrontando com **Lote 47**, daí deflete à direita no ângulo interno de **179°54'29"** com uma distância de **0,42 m** do lado direito até o vértice **4** de coordenada (EX: **531.558,7511** NY: **8.613.171,8571**), confrontando com **Lote 25**, daí deflete à direita no ângulo interno de **90°36'48"** com uma distância de **4,21 m** ao fundo até o vértice **5** de coordenada (EX: **531.562,9584** NY: **8.613.171,6882**), confrontando com **Lote 24**, daí deflete à direita no ângulo interno de **89°54'28"** com uma distância de **17,76 m** do lado esquerdo até o vértice **1** de coordenada (EX: **531.562,2170** NY: **8.613.153,9404**), confrontando com **Lote 49**.

Santo Amaro - BA, Sexta-feira, 7 de Junho de 2024.

RENEE BUZAGR FONTES
BARRETO
NASCIMENTO:78831237500

Assinado de forma digital por
RENEE BUZAGR FONTES BARRETO
NASCIMENTO:78831237500
Dados: 2024.07.18 08:08:56 -03'00'

Resp. Téc.:Renée Buzahr Fontes Barreto Nascimento
CREA: 0500186596

Rede Ganha Tempo De Serviços Empresariais Ltda.
CNPJ: 13.758.956/0001-07
Vanessa Ferreira Da Silva Muricy - CPF: 019.274.575-13

Praça Purificação | S/N | Centro | Santo Amaro-Ba

www.pmsantoamaro.ba.ipmbrasil.org.br/

Este documento foi assinado digitalmente por SERASA Experian
EC3D2991566A0D2208C65CF1C42A7DE8

Prefeitura Municipal de Santo Amaro



MEMORIAL DESCRITIVO

Proprietário: Município de Santo Amaro
Lote: 49
Área: 98,01 m²
Perímetro: 48,13m

O **Lote de terreno sob nº 49 da Quadra 05**, localizado no município de Santo Amaro - BA, na quadra formada pela **Rua do Sacramento, Travessa Norberto Veloso, Rua Norberto Veloso e Avenida Botafogo**, de formato irregular, abrangendo uma área de **98,01 m²** (noventa e oito metros quadrados e um decímetros quadrados) e um perímetro de **48,13 m**.

Para quem de dentro do lote 49 olha para a Rua Norberto Veloso inicia-se a descrição no vértice **1** na coordenada (EX: **531.567,3811** NY: **8.613.154,0973**), no ângulo interno de **94°13'39"** com uma distância de **5,17 m** de frente até o vértice **2** de coordenada (EX: **531.562,2170** NY: **8.613.153,9404**), confrontando com **Rua Norberto Veloso**, daí deflete à direita no ângulo interno de **85°52'06"** com uma distância de **17,76 m** do lado direito até o vértice **3** de coordenada (EX: **531.562,9584** NY: **8.613.171,6882**), confrontando com **Lote 48**, daí deflete à direita no ângulo interno de **176°06'59"** com uma distância de **1,36 m** do lado direito até o vértice **4** de coordenada (EX: **531.563,1075** NY: **8.613.173,0436**), confrontando com **Lote 24**, daí deflete à direita no ângulo interno de **92°17'14"** com uma distância de **5,23 m** ao fundo até o vértice **5** de coordenada (EX: **531.568,3275** NY: **8.613.172,6797**), confrontando com **Lote 23**, daí deflete à direita no ângulo interno de **90°30'16"** com uma distância de **7,99 m** do lado esquerdo até o vértice **6** de coordenada (EX: **531.567,8420** NY: **8.613.164,7059**), confrontando com **Lote 22**, daí deflete à esquerda no ângulo interno de **180°59'45"** com uma distância de **10,62 m** do lado esquerdo até o vértice **1** de coordenada (EX: **531.567,3811** NY: **8.613.154,0973**), confrontando com **Lote 50**.

Santo Amaro - BA, Sexta-feira, 7 de Junho de 2024.

RENEE BUZAHR FONTES
BARRETO
NASCIMENTO:78831237500

Assinado de forma digital por
RENEE BUZAHR FONTES BARRETO
NASCIMENTO:78831237500
Dados: 2024.07.18 08:09:08 -03'00'

Resp. Téc.:Renée Buzahr Fontes Barreto Nascimento
CREA: 0500186596

Rede Ganha Tempo De Serviços Empresariais Ltda.
CNPJ: 13.758.956/0001-07
Vanessa Ferreira Da Silva Muricy - CPF: 019.274.575-13

Praça Purificação | S/N | Centro | Santo Amaro-Ba

www.pmsantoamaro.ba.ipmbrasil.org.br/

Este documento foi assinado digitalmente por SERASA Experian
EC3D2991566A0D2208C65CF1C42A7DE8

Prefeitura Municipal de Santo Amaro



MEMORIAL DESCRITIVO

Proprietário: Município de Santo Amaro
Lote: 50
Área: 55,54 m²
Perímetro: 31,56m

O **Lote de terreno sob nº 50 da Quadra 05**, localizado no município de Santo Amaro - BA, na quadra formada pela **Rua do Sacramento, Travessa Norberto Veloso, Rua Norberto Veloso e Avenida Botafogo**, de formato irregular, abrangendo uma área de **55,54 m²** (cinquenta e cinco metros quadrados e cinquenta e quatro décimos quadrados) e um perímetro de **31,56 m**.

Para quem de dentro do lote 50 olha para a Rua Norberto Veloso inicia-se a descrição no vértice **1** na coordenada (EX: **531.572,7562** NY: **8.613.154,2436**), no ângulo interno de **93°25'31"** com uma distância de **5,38 m** de frente até o vértice **2** de coordenada (EX: **531.567,3811** NY: **8.613.154,0973**), confrontando com **Rua Norberto Veloso**, daí deflete à direita no ângulo interno de **85°57'09"** com uma distância de **10,62 m** do lado direito até o vértice **3** de coordenada (EX: **531.567,8420** NY: **8.613.164,7059**), confrontando com **Lote 49**, daí deflete à direita no ângulo interno de **90°42'53"** com uma distância de **5,25 m** ao fundo até o vértice **4** de coordenada (EX: **531.573,0917** NY: **8.613.164,5434**), confrontando com **Lote 22**, daí deflete à direita no ângulo interno de **89°54'27"** com uma distância de **10,31 m** do lado esquerdo até o vértice **1** de coordenada (EX: **531.572,7562** NY: **8.613.154,2436**), confrontando com **Lote 51**.

Santo Amaro - BA, Sexta-feira, 7 de Junho de 2024.

RENEE BUZahr FONTES
BARRETO
NASCIMENTO:78831237500

Assinado de forma digital por
RENEE BUZahr FONTES BARRETO
NASCIMENTO:78831237500
Dados: 2024.07.18 08:09:19 -03'00'

Resp. Téc.:Renée Buzahr Fontes Barreto Nascimento
CREA: 0500186596

Rede Ganha Tempo De Serviços Empresariais Ltda.
CNPJ: 13.758.956/0001-07
Vanessa Ferreira Da Silva Muricy - CPF: 019.274.575-13

Praça Purificação | S/N | Centro | Santo Amaro-Ba

www.pmsantoamaro.ba.ipmbrasil.org.br/

Este documento foi assinado digitalmente por SERASA Experian
EC3D2991566A0D2208C65CF1C42A7DE8

Prefeitura Municipal de Santo Amaro



MEMORIAL DESCRITIVO

Proprietário: Município de Santo Amaro
Lote: 51
Área: 78,90 m²
Perímetro: 41,28m

O **Lote de terreno sob nº 51 da Quadra 05**, localizado no município de Santo Amaro - BA, na quadra formada pela **Rua do Sacramento, Travessa Norberto Veloso, Rua Norberto Veloso e Avenida Botafogo**, de formato irregular, abrangendo uma área de **78,90 m²** (setenta e oito metros quadrados e noventa décimos quadrados) e um perímetro de **41,28 m**.

Para quem de dentro do lote 51 olha para a Rua Norberto Veloso inicia-se a descrição no vértice **1** na coordenada (EX: **531.578,0091** NY: **8.613.154,4532**), no ângulo interno de **92°49'59"** com uma distância de **5,26 m** de frente até o vértice **2** de coordenada (EX: **531.572,7562** NY: **8.613.154,2436**), confrontando com **Rua Norberto Veloso**, daí deflete à direita no ângulo interno de **85°51'00"** com uma distância de **10,31 m** do lado direito até o vértice **3** de coordenada (EX: **531.573,0917** NY: **8.613.164,5434**), confrontando com **Lote 50**, daí deflete à esquerda no ângulo interno de **181°28'20"** com uma distância de **5,37 m** do lado direito até o vértice **4** de coordenada (EX: **531.573,1285** NY: **8.613.169,9113**), confrontando com **Lote 22**, daí deflete à direita no ângulo interno de **88°44'31"** com uma distância de **5,03 m** ao fundo até o vértice **5** de coordenada (EX: **531.578,1558** NY: **8.613.169,7664**), confrontando com **Lote 21**, daí deflete à direita no ângulo interno de **91°06'10"** com uma distância de **15,31 m** do lado esquerdo até o vértice **1** de coordenada (EX: **531.578,0091** NY: **8.613.154,4532**), confrontando com **Lote 52**.

Santo Amaro - BA, Sexta-feira, 7 de Junho de 2024.

RENEE BUZAGR FONTES
BARRETO
NASCIMENTO:78831237500

Assinado de forma digital por
RENEE BUZAGR FONTES BARRETO
NASCIMENTO:78831237500
Dados: 2024.07.18 08:09:32 -03'00'

Resp. Téc.:Renée Buzahr Fontes Barreto Nascimento
CREA: 0500186596

Rede Ganha Tempo De Serviços Empresariais Ltda.
CNPJ: 13.758.956/0001-07
Vanessa Ferreira Da Silva Muricy - CPF: 019.274.575-13

Praça Purificação | S/N | Centro | Santo Amaro-Ba

www.pmsantoamaro.ba.ipmbrasil.org.br/

Este documento foi assinado digitalmente por SERASA Experian
EC3D2991566A0D2208C65CF1C42A7DE8

Prefeitura Municipal de Santo Amaro



MEMORIAL DESCRITIVO

Proprietário: Município de Santo Amaro
Lote: 52
Área: 72,92 m²
Perímetro: 39,99m

O **Lote de terreno sob nº 52 da Quadra 05**, localizado no município de Santo Amaro - BA, na quadra formada pela **Rua do Sacramento, Travessa Norberto Veloso, Rua Norberto Veloso e Avenida Botafogo** localizado na esquina da Rua Norberto Veloso com a Rua Norberto Veloso, de formato irregular, abrangendo uma área de **72,92 m²** (setenta e dois metros quadrados e noventa e dois décimos quadrados) e um perímetro de **39,99 m**.

Para quem de dentro do lote 52 olha para a Rua Norberto Veloso inicia-se a descrição no vértice **1** na coordenada (EX: **531.582,6039** NY: **8.613.154,4333**), no ângulo interno de **91°51'02"** com uma distância de **4,59 m** de frente até o vértice **2** de coordenada (EX: **531.578,0091** NY: **8.613.154,4532**), confrontando com **Rua Norberto Veloso**, daí deflete à direita no ângulo interno de **89°41'58"** com uma distância de **15,31 m** do lado direito até o vértice **3** de coordenada (EX: **531.578,1558** NY: **8.613.169,7664**), confrontando com **Lote 51**, daí deflete à direita no ângulo interno de **87°29'20"** com uma distância de **5,01 m** ao fundo até o vértice **4** de coordenada (EX: **531.583,1560** NY: **8.613.169,4991**), confrontando com **Lote 20**, daí deflete à direita no ângulo interno de **90°57'41"** com uma distância de **14,64 m** do lado esquerdo até o vértice **5** de coordenada (EX: **531.582,6199** NY: **8.613.154,8688**), confrontando com **Lote 53**, daí deflete à direita no ângulo interno de **179°59'59"** com uma distância de **0,44 m** do lado esquerdo até o vértice **1** de coordenada (EX: **531.582,6039** NY: **8.613.154,4333**), confrontando com **Rua Norberto Veloso**.

Santo Amaro - BA, Sexta-feira, 7 de Junho de 2024.

RENEE BUZAGR FONTES BARRETO
NASCIMENTO:78831237500

Assinado de forma digital por RENEE BUZAGR
FONTES BARRETO
NASCIMENTO:78831237500
Dados: 2024.07.18 08:10:10 -03'00'

Resp. Téc.:Renée Buzahr Fontes Barreto Nascimento
CREA: 0500186596

Rede Ganha Tempo De Serviços Empresariais Ltda.
CNPJ: 13.758.956/0001-07
Vanessa Ferreira Da Silva Muricy - CPF: 019.274.575-13

Praça Purificação | S/N | Centro | Santo Amaro-Ba

www.pmsantoamaro.ba.ipmbrasil.org.br/

Este documento foi assinado digitalmente por SERASA Experian
EC3D2991566A0D2208C65CF1C42A7DE8

Prefeitura Municipal de Santo Amaro



MEMORIAL DESCRITIVO

Proprietário: Município de Santo Amaro
Lote: 53
Área: 86,41 m²
Perímetro: 42,39m

O **Lote de terreno sob nº 53 da Quadra 05**, localizado no município de Santo Amaro - BA, na quadra formada pela **Rua do Sacramento, Travessa Norberto Veloso, Rua Norberto Veloso e Avenida Botafogo**, de formato irregular, abrangendo uma área de **86,41 m²** (oitenta e seis metros quadrados e quarenta e um decímetros quadrados) e um perímetro de **42,39 m**.

Para quem de dentro do lote 53 olha para a Rua Norberto Veloso inicia-se a descrição no vértice **1** na coordenada (EX: **531.588,1628** NY: **8.613.154,6782**), no ângulo interno de **90°06'56"** com uma distância de **5,55 m** de frente até o vértice **2** de coordenada (EX: **531.582,6199** NY: **8.613.154,8688**), confrontando com **Rua Norberto Veloso**, daí deflete à direita no ângulo interno de **89°52'15"** com uma distância de **14,64 m** do lado direito até o vértice **3** de coordenada (EX: **531.583,1560** NY: **8.613.169,4991**), confrontando com **Lote 52**, daí deflete à direita no ângulo interno de **179°28'38"** com uma distância de **1,58 m** do lado direito até o vértice **4** de coordenada (EX: **531.583,2282** NY: **8.613.171,0762**), confrontando com **Lote 20**, daí deflete à direita no ângulo interno de **77°49'27"** com uma distância de **5,65 m** ao fundo até o vértice **5** de coordenada (EX: **531.588,6868** NY: **8.613.169,6342**), confrontando com **Lote 19**, daí deflete à direita no ângulo interno de **103°19'07"** com uma distância de **1,93 m** do lado esquerdo até o vértice **6** de coordenada (EX: **531.588,6371** NY: **8.613.167,7056**), confrontando com **Lote 18**, daí deflete à direita no ângulo interno de **179°23'36"** com uma distância de **13,04 m** do lado esquerdo até o vértice **1** de coordenada (EX: **531.588,1628** NY: **8.613.154,6782**), confrontando com **Lote 54**.

Santo Amaro - BA, Sexta-feira, 7 de Junho de 2024.

RENEE BUZAHR FONTES
BARRETO
NASCIMENTO:78831237500

Assinado de forma digital por
RENEE BUZAHR FONTES BARRETO
NASCIMENTO:78831237500
Dados: 2024.07.18 08:10:20 -03'00'

Resp. Téc.:Renée Buzahr Fontes Barreto Nascimento
CREA: 0500186596

Rede Ganha Tempo De Serviços Empresariais Ltda.
CNPJ: 13.758.956/0001-07
Vanessa Ferreira Da Silva Muricy - CPF: 019.274.575-13

Praça Purificação | S/N | Centro | Santo Amaro-Ba

www.pmsantoamaro.ba.ipmbrasil.org.br/

Este documento foi assinado digitalmente por SERASA Experian
EC3D2991566A0D2208C65CF1C42A7DE8

Prefeitura Municipal de Santo Amaro



MEMORIAL DESCRITIVO

Proprietário: Município de Santo Amaro
Lote: 54
Área: 44,73 m²
Perímetro: 33,05m

O **Lote de terreno sob nº 54 da Quadra 05**, localizado no município de Santo Amaro - BA, na quadra formada pela **Rua do Sacramento, Travessa Norberto Veloso, Rua Norberto Veloso e Avenida Botafogo**, de formato irregular, abrangendo uma área de **44,73 m²** (quarenta e quatro metros quadrados e setenta e três décimos quadrados) e um perímetro de **33,05 m**.

Para quem de dentro do lote 54 olha para a Rua Norberto Veloso inicia-se a descrição no vértice **1** na coordenada (EX: **531.591,2109** NY: **8.613.154,4676**), no ângulo interno de **91°20'06"** com uma distância de **3,06 m** de frente até o vértice **2** de coordenada (EX: **531.588,1628** NY: **8.613.154,6782**), confrontando com **Rua Norberto Veloso**, daí deflete à direita no ângulo interno de **91°52'01"** com uma distância de **13,04 m** do lado direito até o vértice **3** de coordenada (EX: **531.588,6371** NY: **8.613.167,7056**), confrontando com **Lote 53**, daí deflete à direita no ângulo interno de **89°01'37"** com uma distância de **3,85 m** ao fundo até o vértice **4** de coordenada (EX: **531.592,4841** NY: **8.613.167,5001**), confrontando com **Lote 18**, daí deflete à direita no ângulo interno de **85°37'52"** com uma distância de **1,79 m** do lado esquerdo até o vértice **5** de coordenada (EX: **531.592,2526** NY: **8.613.165,7246**), confrontando com **Lote 17**, daí deflete à esquerda no ângulo interno de **182°08'24"** com uma distância de **11,31 m** do lado esquerdo até o vértice **1** de coordenada (EX: **531.591,2109** NY: **8.613.154,4676**), confrontando com **Lote 55**.

Santo Amaro - BA, Sexta-feira, 7 de Junho de 2024.

RENEE BUZHR FONTES
BARRETO
NASCIMENTO:78831237500

Assinado de forma digital por
RENEE BUZHR FONTES BARRETO
NASCIMENTO:78831237500
Dados: 2024.07.18 08:10:31 -03'00'

Resp. Téc.:Renée Buzahr Fontes Barreto Nascimento
CREA: 0500186596

Rede Ganha Tempo De Serviços Empresariais Ltda.
CNPJ: 13.758.956/0001-07
Vanessa Ferreira Da Silva Muricy - CPF: 019.274.575-13

Praça Purificação | S/N | Centro | Santo Amaro-Ba

www.pmsantoamaro.ba.ipmbrasil.org.br/

Este documento foi assinado digitalmente por SERASA Experian
EC3D2991566A0D2208C65CF1C42A7DE8

Prefeitura Municipal de Santo Amaro



MEMORIAL DESCRITIVO

Proprietário: Município de Santo Amaro
Lote: 55
Área: 69,75 m²
Perímetro: 34,91m

O **Lote de terreno sob nº 55 da Quadra 05**, localizado no município de Santo Amaro - BA, na quadra formada pela **Rua do Sacramento, Travessa Norberto Veloso, Rua Norberto Veloso e Avenida Botafogo**, de formato irregular, abrangendo uma área de **69,75 m²** (sessenta e nove metros quadrados e setenta e cinco décimos quadrados) e um perímetro de **34,91 m**.

Para quem de dentro do lote 55 olha para a Rua Norberto Veloso inicia-se a descrição no vértice **1** na coordenada (EX: **531.596,7503** NY: **8.613.153,9209**), no ângulo interno de **96°29'57"** com uma distância de **5,57 m** de frente até o vértice **2** de coordenada (EX: **531.591,2109** NY: **8.613.154,4676**), confrontando com **Rua Norberto Veloso**, daí deflete à direita no ângulo interno de **90°20'59"** com uma distância de **11,31 m** do lado direito até o vértice **3** de coordenada (EX: **531.592,2526** NY: **8.613.165,7246**), confrontando com **Lote 54**, daí deflete à direita no ângulo interno de **87°37'24"** com uma distância de **6,90 m** ao fundo até o vértice **4** de coordenada (EX: **531.599,0907** NY: **8.613.164,8045**), confrontando com **Lote 17**, daí deflete à direita no ângulo interno de **85°31'40"** com uma distância de **11,13 m** do lado esquerdo até o vértice **1** de coordenada (EX: **531.596,7503** NY: **8.613.153,9209**), confrontando com **Lote 56**.

Santo Amaro - BA, Sexta-feira, 7 de Junho de 2024.

RENEE BUZAGR FONTES
BARRETO
NASCIMENTO:78831237500

Assinado de forma digital por RENEE
BUZAGR FONTES BARRETO
NASCIMENTO:78831237500
Dados: 2024.07.18 08:10:43 -03'00'

Resp. Téc.:Renée Buzahr Fontes Barreto Nascimento
CREA: 0500186596

Rede Ganha Tempo De Serviços Empresariais Ltda.
CNPJ: 13.758.956/0001-07
Vanessa Ferreira Da Silva Muricy - CPF: 019.274.575-13

Praça Purificação | S/N | Centro | Santo Amaro-Ba

www.pmsantoamaro.ba.ipmbrasil.org.br/

Este documento foi assinado digitalmente por SERASA Experian
EC3D2991566A0D2208C65CF1C42A7DE8

Prefeitura Municipal de Santo Amaro



MEMORIAL DESCRITIVO

Proprietário: Município de Santo Amaro
Lote: 56
Área: 72,63 m²
Perímetro: 37,65m

O **Lote de terreno sob nº 56 da Quadra 05**, localizado no município de Santo Amaro - BA, na quadra formada pela **Rua do Sacramento, Travessa Norberto Veloso, Rua Norberto Veloso e Avenida Botafogo**, de formato irregular, abrangendo uma área de **72,63 m²** (setenta e dois metros quadrados e sessenta e três décimos quadrados) e um perímetro de **37,65 m**.

Para quem de dentro do lote 56 olha para a Rua Norberto Veloso inicia-se a descrição no vértice **1** na coordenada (EX: **531.601,4255** NY: **8.613.152,6320**), no ângulo interno de **91°43'00"** com uma distância de **4,85 m** de frente até o vértice **2** de coordenada (EX: **531.596,7503** NY: **8.613.153,9209**), confrontando com **Rua Norberto Veloso**, daí deflete à direita no ângulo interno de **93°16'39"** com uma distância de **11,13 m** do lado direito até o vértice **3** de coordenada (EX: **531.599,0907** NY: **8.613.164,8045**), confrontando com **Lote 55**, daí deflete à esquerda no ângulo interno de **180°11'34"** com uma distância de **2,11 m** do lado direito até o vértice **4** de coordenada (EX: **531.599,5264** NY: **8.613.166,8644**), confrontando com **Lote 17**, daí deflete à direita no ângulo interno de **89°24'52"** com uma distância de **6,03 m** ao fundo até o vértice **5** de coordenada (EX: **531.605,4092** NY: **8.613.165,5572**), confrontando com **Lote 16**, daí deflete à direita no ângulo interno de **85°23'56"** com uma distância de **13,53 m** do lado esquerdo até o vértice **1** de coordenada (EX: **531.601,4255** NY: **8.613.152,6320**), confrontando com **Lote 57**.

Santo Amaro - BA, Sexta-feira, 7 de Junho de 2024.

RENEE BUZAGR FONTES
BARRETO
NASCIMENTO:78831237500

Assinado de forma digital por
RENEE BUZAGR FONTES BARRETO
NASCIMENTO:78831237500
Dados: 2024.07.18 08:10:57 -03'00'

Resp. Téc.: **Renée Buzahr Fontes Barreto Nascimento**
CREA: **0500186596**

Rede Ganha Tempo De Serviços Empresariais Ltda.
CNPJ: 13.758.956/0001-07
Vanessa Ferreira Da Silva Muricy - CPF: 019.274.575-13

Praça Purificação | S/N | Centro | Santo Amaro-Ba

www.pmsantoamaro.ba.ipmbrasil.org.br/

Este documento foi assinado digitalmente por SERASA Experian
EC3D2991566A0D2208C65CF1C42A7DE8

Prefeitura Municipal de Santo Amaro



MEMORIAL DESCRITIVO

Proprietário: Município de Santo Amaro
Lote: 57
Área: 71,32 m²
Perímetro: 38,42m

O **Lote de terreno sob nº 57 da Quadra 05**, localizado no município de Santo Amaro - BA, na quadra formada pela **Rua do Sacramento, Travessa Norberto Veloso, Rua Norberto Veloso e Avenida Botafogo**, de formato irregular, abrangendo uma área de **71,32 m²** (setenta e um metros quadrados e trinta e dois décimos quadrados) e um perímetro de **38,42 m**.

Para quem de dentro do lote 57 olha para a Rua Norberto Veloso inicia-se a descrição no vértice **1** na coordenada (EX: **531.606,0869** NY: **8.613.151,0733**), no ângulo interno de **89°37'51"** com uma distância de **4,92 m** de frente até o vértice **2** de coordenada (EX: **531.601,4255** NY: **8.613.152,6320**), confrontando com **Rua Norberto Veloso**, daí deflete à direita no ângulo interno de **91°21'30"** com uma distância de **13,53 m** do lado direito até o vértice **3** de coordenada (EX: **531.605,4092** NY: **8.613.165,5572**), confrontando com **Lote 56**, daí deflete à esquerda no ângulo interno de **184°11'45"** com uma distância de **0,41 m** do lado direito até o vértice **4** de coordenada (EX: **531.605,5019** NY: **8.613.165,9608**), confrontando com **Lote 16**, daí deflete à direita no ângulo interno de **89°24'31"** com uma distância de **5,18 m** ao fundo até o vértice **5** de coordenada (EX: **531.610,5379** NY: **8.613.164,7494**), confrontando com **Lote 15**, daí deflete à direita no ângulo interno de **86°52'21"** com uma distância de **0,89 m** do lado esquerdo até o vértice **6** de coordenada (EX: **531.610,2818** NY: **8.613.163,8933**), confrontando com **Lote 14**, daí deflete à direita no ângulo interno de **178°32'03"** com uma distância de **13,49 m** do lado esquerdo até o vértice **1** de coordenada (EX: **531.606,0869** NY: **8.613.151,0733**), confrontando com **Lote 58**.

Santo Amaro - BA, Sexta-feira, 7 de Junho de 2024.

RENEE BUZHR FONTES
BARRETO
NASCIMENTO:78831237500

Assinado de forma digital por
RENEE BUZHR FONTES BARRETO
NASCIMENTO:78831237500
Dados: 2024.07.18 08:11:18 -03'00'

Resp. Téc.:Renée Buzahr Fontes Barreto Nascimento
CREA: 0500186596

Rede Ganha Tempo De Serviços Empresariais Ltda.
CNPJ: 13.758.956/0001-07
Vanessa Ferreira Da Silva Muricy - CPF: 019.274.575-13

Praça Purificação | S/N | Centro | Santo Amaro-Ba

www.pmsantoamaro.ba.ipmbrasil.org.br/

Este documento foi assinado digitalmente por SERASA Experian
EC3D2991566A0D2208C65CF1C42A7DE8

Prefeitura Municipal de Santo Amaro



MEMORIAL DESCRITIVO

Proprietário: Município de Santo Amaro
Lote: 58
Área: 58,90 m²
Perímetro: 35,78m

O **Lote de terreno sob nº 58 da Quadra 05**, localizado no município de Santo Amaro - BA, na quadra formada pela **Rua do Sacramento, Travessa Norberto Veloso, Rua Norberto Veloso e Avenida Botafogo**, de formato irregular, abrangendo uma área de **58,90 m²** (cinquenta e oito metros quadrados e noventa décimos quadrados) e um perímetro de **35,78 m**.

Para quem de dentro do lote 58 olha para a Rua Norberto Veloso inicia-se a descrição no vértice **1** na coordenada (EX: **531.610,1926** NY: **8.613.149,6618**), no ângulo interno de **89°10'30"** com uma distância de **4,34 m** de frente até o vértice **2** de coordenada (EX: **531.606,0869** NY: **8.613.151,0733**), confrontando com **Rua Norberto Veloso**, daí deflete à direita no ângulo interno de **90°51'13"** com uma distância de **13,49 m** do lado direito até o vértice **3** de coordenada (EX: **531.610,2818** NY: **8.613.163,8933**), confrontando com **Lote 57**, daí deflete à direita no ângulo interno de **91°30'38"** com uma distância de **4,28 m** ao fundo até o vértice **4** de coordenada (EX: **531.614,3852** NY: **8.613.162,6694**), confrontando com **Lote 14**, daí deflete à direita no ângulo interno de **89°52'36"** com uma distância de **2,73 m** do lado esquerdo até o vértice **5** de coordenada (EX: **531.613,5995** NY: **8.613.160,0557**), confrontando com **Lote 13**, daí deflete à direita no ângulo interno de **178°35'03"** com uma distância de **10,94 m** do lado esquerdo até o vértice **1** de coordenada (EX: **531.610,1926** NY: **8.613.149,6618**), confrontando com **Lote 59**.

Santo Amaro - BA, Sexta-feira, 7 de Junho de 2024.

RENEE BUZAGR FONTES
BARRETO
NASCIMENTO:78831237500

Assinado de forma digital por RENE
BUZAGR FONTES BARRETO
NASCIMENTO:78831237500
Dados: 2024.07.18 08:11:36 -03'00'

Resp. Téc.:Renée Buzahr Fontes Barreto Nascimento
CREA: 0500186596

Rede Ganha Tempo De Serviços Empresariais Ltda.
CNPJ: 13.758.956/0001-07
Vanessa Ferreira Da Silva Muricy - CPF: 019.274.575-13

Praça Purificação | S/N | Centro | Santo Amaro-Ba

www.pmsantoamaro.ba.ipmbrasil.org.br/

Este documento foi assinado digitalmente por SERASA Experian
EC3D2991566A0D2208C65CF1C42A7DE8

Prefeitura Municipal de Santo Amaro



MEMORIAL DESCRITIVO

Proprietário: Município de Santo Amaro
Lote: 59
Área: 60,85 m²
Perímetro: 33,05m

O **Lote de terreno sob nº 59 da Quadra 05**, localizado no município de Santo Amaro - BA, na quadra formada pela **Rua do Sacramento, Travessa Norberto Veloso, Rua Norberto Veloso e Avenida Botafogo**, de formato irregular, abrangendo uma área de **60,85 m²** (sessenta metros quadrados e oitenta e cinco décimos quadrados) e um perímetro de **33,05 m**.

Para quem de dentro do lote 59 olha para a Rua Norberto Veloso inicia-se a descrição no vértice **1** na coordenada (EX: **531.615,5228** NY: **8.613.147,9228**), no ângulo interno de **89°24'14"** com uma distância de **5,61 m** de frente até o vértice **2** de coordenada (EX: **531.610,1926** NY: **8.613.149,6618**), confrontando com **Rua Norberto Veloso**, daí deflete à direita no ângulo interno de **89°55'15"** com uma distância de **10,94 m** do lado direito até o vértice **3** de coordenada (EX: **531.613,5995** NY: **8.613.160,0557**), confrontando com **Lote 58**, daí deflete à direita no ângulo interno de **90°58'19"** com uma distância de **5,48 m** ao fundo até o vértice **4** de coordenada (EX: **531.618,8327** NY: **8.613.158,4381**), confrontando com **Lote 13**, daí deflete à direita no ângulo interno de **89°42'11"** com uma distância de **11,02 m** do lado esquerdo até o vértice **1** de coordenada (EX: **531.615,5228** NY: **8.613.147,9228**), confrontando com **Lote 60**.

Santo Amaro - BA, Sexta-feira, 7 de Junho de 2024.

RENEE BUZAHR FONTES
BARRETO
NASCIMENTO:78831237500

Assinado de forma digital por
RENEE BUZAHR FONTES BARRETO
NASCIMENTO:78831237500
Dados: 2024.07.18 08:11:50 -03'00'

Resp. Téc.:Renée Buzahr Fontes Barreto Nascimento
CREA: 0500186596

Rede Ganha Tempo De Serviços Empresariais Ltda.
CNPJ: 13.758.956/0001-07
Vanessa Ferreira Da Silva Muricy - CPF: 019.274.575-13

Praça Purificação | S/N | Centro | Santo Amaro-Ba

www.pmsantoamaro.ba.ipmbrasil.org.br/

Este documento foi assinado digitalmente por SERASA Experian
EC3D2991566A0D2208C65CF1C42A7DE8

Prefeitura Municipal de Santo Amaro



MEMORIAL DESCRITIVO

Proprietário: Município de Santo Amaro
Lote: 60
Área: 79,04 m²
Perímetro: 45,64m

O **Lote de terreno sob nº 60 da Quadra 05**, localizado no município de Santo Amaro - BA, na quadra formada pela **Rua do Sacramento, Travessa Norberto Veloso, Rua Norberto Veloso e Avenida Botafogo**, de formato irregular, abrangendo uma área de **79,04 m²** (setenta e nove metros quadrados e quatro décimos quadrados) e um perímetro de **45,64 m**.

Para quem de dentro do lote 60 olha para a Rua Norberto Veloso inicia-se a descrição no vértice **1** na coordenada (EX: **531.619,6632** NY: **8.613.146,6552**), no ângulo interno de **90°00'21"** com uma distância de **4,33 m** de frente até o vértice **2** de coordenada (EX: **531.615,5228** NY: **8.613.147,9228**), confrontando com **Rua Norberto Veloso**, daí deflete à direita no ângulo interno de **89°32'59"** com uma distância de **11,02 m** do lado direito até o vértice **3** de coordenada (EX: **531.618,8327** NY: **8.613.158,4381**), confrontando com **Lote 59**, daí deflete à direita no ângulo interno de **180°00'00"** com uma distância de **7,41 m** do lado direito até o vértice **4** de coordenada (EX: **531.621,0571** NY: **8.613.165,5045**), confrontando com **Lote 13**, daí deflete à direita no ângulo interno de **94°07'04"** com uma distância de **4,18 m** ao fundo até o vértice **5** de coordenada (EX: **531.625,1198** NY: **8.613.164,5400**), confrontando com **Lote 12**, daí deflete à direita no ângulo interno de **86°54'39"** com uma distância de **1,97 m** do lado esquerdo até o vértice **6** de coordenada (EX: **531.624,5619** NY: **8.613.162,6498**), confrontando com **Lote 11**, daí deflete à direita no ângulo interno de **179°24'56"** com uma distância de **16,73 m** do lado esquerdo até o vértice **1** de coordenada (EX: **531.619,6632** NY: **8.613.146,6552**), confrontando com **Lote 61**.

Santo Amaro - BA, Sexta-feira, 7 de Junho de 2024.

RENEE BUZAGR FONTES
BARRETO
NASCIMENTO:78831237500

Assinado de forma digital por RENEE
BUZAGR FONTES BARRETO
NASCIMENTO:78831237500
Dados: 2024.07.18 08:12:05 -03'00'

Resp. Téc.:Renée Buzahr Fontes Barreto Nascimento
CREA: 0500186596

Rede Ganha Tempo De Serviços Empresariais Ltda.
CNPJ: 13.758.956/0001-07
Vanessa Ferreira Da Silva Muricy - CPF: 019.274.575-13

Praça Purificação | S/N | Centro | Santo Amaro-Ba

www.pmsantoamaro.ba.ipmbrasil.org.br/

Este documento foi assinado digitalmente por SERASA Experian
EC3D2991566A0D2208C65CF1C42A7DE8

Prefeitura Municipal de Santo Amaro



MEMORIAL DESCRITIVO

Proprietário: Município de Santo Amaro
Lote: 61
Área: 70,87 m²
Perímetro: 42,17m

O **Lote de terreno sob nº 61 da Quadra 05**, localizado no município de Santo Amaro - BA, na quadra formada pela **Rua do Sacramento, Travessa Norberto Veloso, Rua Norberto Veloso e Avenida Botafogo**, de formato irregular, abrangendo uma área de **70,87 m²** (setenta metros quadrados e oitenta e sete décimos quadrados) e um perímetro de **42,17 m**.

Para quem de dentro do lote 61 olha para a Rua Norberto Veloso inicia-se a descrição no vértice **1** na coordenada (EX: **531.623,6536** NY: **8.613.145,2948**), no ângulo interno de **88°05'26"** com uma distância de **4,22 m** de frente até o vértice **2** de coordenada (EX: **531.619,6632** NY: **8.613.146,6552**), confrontando com **Rua Norberto Veloso**, daí deflete à direita no ângulo interno de **91°47'49"** com uma distância de **16,73 m** do lado direito até o vértice **3** de coordenada (EX: **531.624,5619** NY: **8.613.162,6498**), confrontando com **Lote 60**, daí deflete à direita no ângulo interno de **92°28'36"** com uma distância de **4,18 m** ao fundo até o vértice **4** de coordenada (EX: **531.628,6120** NY: **8.613.161,5984**), confrontando com **Lote 11**, daí deflete à direita no ângulo interno de **87°38'09"** com uma distância de **17,04 m** do lado esquerdo até o vértice **1** de coordenada (EX: **531.623,6536** NY: **8.613.145,2948**), confrontando com **Lote 62**.

Santo Amaro - BA, Sexta-feira, 7 de Junho de 2024.

RENEE BUZAGR FONTES
BARRETO
NASCIMENTO:78831237500

Assinado de forma digital por RENE
BUZAGR FONTES BARRETO
NASCIMENTO:78831237500
Dados: 2024.07.18 08:12:21 -03'00'

Resp. Téc.:Renée Buzahr Fontes Barreto Nascimento
CREA: 0500186596

Rede Ganha Tempo De Serviços Empresariais Ltda.
CNPJ: 13.758.956/0001-07
Vanessa Ferreira Da Silva Muricy - CPF: 019.274.575-13

Praça Purificação | S/N | Centro | Santo Amaro-Ba

www.pmsantoamaro.ba.ipmbrasil.org.br/

Este documento foi assinado digitalmente por SERASA Experian
EC3D2991566A0D2208C65CF1C42A7DE8

Prefeitura Municipal de Santo Amaro



MEMORIAL DESCRITIVO

Proprietário: Município de Santo Amaro
Lote: 62
Área: 79,45 m²
Perímetro: 43,64m

O **Lote de terreno sob nº 62 da Quadra 05**, localizado no município de Santo Amaro - BA, na quadra formada pela **Rua do Sacramento, Travessa Norberto Veloso, Rua Norberto Veloso e Avenida Botafogo**, de formato irregular, abrangendo uma área de **79,45 m²** (setenta e nove metros quadrados e quarenta e cinco décimos quadrados) e um perímetro de **43,64 m**.

Para quem de dentro do lote 62 olha para a Rua Norberto Veloso inicia-se a descrição no vértice **1** na coordenada (EX: **531.627,2962** NY: **8.613.143,7426**), no ângulo interno de **88°20'10"** com uma distância de **3,96 m** de frente até o vértice **2** de coordenada (EX: **531.623,6536** NY: **8.613.145,2948**), confrontando com **Rua Norberto Veloso**, daí deflete à direita no ângulo interno de **96°09'51"** com uma distância de **17,04 m** do lado direito até o vértice **3** de coordenada (EX: **531.628,6120** NY: **8.613.161,5984**), confrontando com **Lote 61**, daí deflete à direita no ângulo interno de **88°04'00"** com uma distância de **5,30 m** ao fundo até o vértice **4** de coordenada (EX: **531.633,6280** NY: **8.613.159,8860**), confrontando com **Lote 10**, daí deflete à direita no ângulo interno de **87°25'59"** com uma distância de **17,34 m** do lado esquerdo até o vértice **1** de coordenada (EX: **531.627,2962** NY: **8.613.143,7426**), confrontando com **Lote 09**.

Santo Amaro - BA, Sexta-feira, 7 de Junho de 2024.

RENEE BUZHR FONTES
BARRETO
NASCIMENTO:78831237500

Assinado de forma digital por
RENEE BUZHR FONTES BARRETO
NASCIMENTO:78831237500
Dados: 2024.07.18 08:12:36 -03'00'

Resp. Téc.:Renée Buzahr Fontes Barreto Nascimento
CREA: 0500186596

Rede Ganha Tempo De Serviços Empresariais Ltda.
CNPJ: 13.758.956/0001-07
Vanessa Ferreira Da Silva Muricy - CPF: 019.274.575-13

Praça Purificação | S/N | Centro | Santo Amaro-Ba

www.pmsantoamaro.ba.ipmbrasil.org.br/

Este documento foi assinado digitalmente por SERASA Experian
EC3D2991566A0D2208C65CF1C42A7DE8

Prefeitura Municipal de Santo Amaro



MEMORIAL DESCRITIVO

Proprietário: Município de Santo Amaro
Lote: 63
Área: 87,07 m²
Perímetro: 47,10m

O **Lote de terreno sob nº 63 da Quadra 05**, localizado no município de Santo Amaro - BA, na quadra formada pela **Rua do Sacramento, Travessa Norberto Veloso, Rua Norberto Veloso e Avenida Botafogo**, de formato irregular, abrangendo uma área de **87,07 m²** (oitenta e sete metros quadrados e sete décimos quadrados) e um perímetro de **47,10 m**.

Para quem de dentro do lote 63 olha para a Rua Norberto Veloso inicia-se a descrição no vértice **1** na coordenada (EX: **531.639,6982** NY: **8.613.139,3941**), no ângulo interno de **91°49'19"** com uma distância de **4,89 m** de frente até o vértice **2** de coordenada (EX: **531.635,0468** NY: **8.613.140,9053**), confrontando com **Rua Norberto Veloso**, daí deflete à direita no ângulo interno de **86°20'05"** com uma distância de **19,02 m** do lado direito até o vértice **3** de coordenada (EX: **531.642,0678** NY: **8.613.158,5812**), confrontando com **Lote 08**, daí deflete à direita no ângulo interno de **90°30'35"** com uma distância de **4,44 m** ao fundo até o vértice **4** de coordenada (EX: **531.646,2092** NY: **8.613.156,9787**), confrontando com **Lote 07**, daí deflete à direita no ângulo interno de **89°57'00"** com uma distância de **6,74 m** do lado esquerdo até o vértice **5** de coordenada (EX: **531.643,7707** NY: **8.613.150,6933**), confrontando com **Lote 06**, daí deflete à esquerda no ângulo interno de **181°23'01"** com uma distância de **12,01 m** do lado esquerdo até o vértice **1** de coordenada (EX: **531.639,6982** NY: **8.613.139,3941**), confrontando com **Lote 64**.

Santo Amaro - BA, Sexta-feira, 7 de Junho de 2024.

RENEE BUZahr FONTES
BARRETO
NASCIMENTO:78831237500

Assinado de forma digital por
RENEE BUZahr FONTES BARRETO
NASCIMENTO:78831237500
Dados: 2024.07.18 08:12:51 -03'00'

Resp. Téc.:Renée Buzahr Fontes Barreto Nascimento
CREA: 0500186596

Rede Ganha Tempo De Serviços Empresariais Ltda.
CNPJ: 13.758.956/0001-07
Vanessa Ferreira Da Silva Muricy - CPF: 019.274.575-13

Praça Purificação | S/N | Centro | Santo Amaro-Ba

www.pmsantoamaro.ba.ipmbrasil.org.br/

Este documento foi assinado digitalmente por SERASA Experian
EC3D2991566A0D2208C65CF1C42A7DE8

Prefeitura Municipal de Santo Amaro



MEMORIAL DESCRITIVO

Proprietário: Município de Santo Amaro
Lote: 64
Área: 49,80 m²
Perímetro: 32,30m

O **Lote de terreno sob nº 64 da Quadra 05**, localizado no município de Santo Amaro - BA, na quadra formada pela **Rua do Sacramento, Travessa Norberto Veloso, Rua Norberto Veloso e Avenida Botafogo**, de formato irregular, abrangendo uma área de **49,80 m²** (quarenta e nove metros quadrados e oitenta decímetros quadrados) e um perímetro de **32,30 m**.

Para quem de dentro do lote 64 olha para a Rua Norberto Veloso inicia-se a descrição no vértice **1** na coordenada (EX: **531.643,6807** NY: **8.613.137,9877**), no ângulo interno de **89°39'44"** com uma distância de **4,22 m** de frente até o vértice **2** de coordenada (EX: **531.639,6982** NY: **8.613.139,3941**), confrontando com **Rua Norberto Veloso**, daí deflete à direita no ângulo interno de **89°37'51"** com uma distância de **12,01 m** do lado direito até o vértice **3** de coordenada (EX: **531.643,7707** NY: **8.613.150,6933**), confrontando com **Lote 63**, daí deflete à direita no ângulo interno de **90°05'37"** com uma distância de **4,08 m** ao fundo até o vértice **4** de coordenada (EX: **531.647,6071** NY: **8.613.149,3177**), confrontando com **Lote 06**, daí deflete à direita no ângulo interno de **90°36'47"** com uma distância de **11,99 m** do lado esquerdo até o vértice **1** de coordenada (EX: **531.643,6807** NY: **8.613.137,9877**), confrontando com **Lote 65**.

Santo Amaro - BA, Sexta-feira, 7 de Junho de 2024.

RENEE BUZahr FONTES
BARRETO
NASCIMENTO:78831237500

Assinado de forma digital por
RENEE BUZahr FONTES BARRETO
NASCIMENTO:78831237500
Dados: 2024.07.18 08:14:31 -03'00'

Resp. Téc.:Renée Buzahr Fontes Barreto Nascimento
CREA: 0500186596

Rede Ganha Tempo De Serviços Empresariais Ltda.
CNPJ: 13.758.956/0001-07
Vanessa Ferreira Da Silva Muricy - CPF: 019.274.575-13

Praça Purificação | S/N | Centro | Santo Amaro-Ba

www.pmsantoamaro.ba.ipmbrasil.org.br/

Este documento foi assinado digitalmente por SERASA Experian
EC3D2991566A0D2208C65CF1C42A7DE8

Prefeitura Municipal de Santo Amaro



MEMORIAL DESCRITIVO

Proprietário: Município de Santo Amaro
Lote: 65
Área: 57,56 m²
Perímetro: 37,25m

O **Lote de terreno sob nº 65 da Quadra 05**, localizado no município de Santo Amaro - BA, na quadra formada pela **Rua do Sacramento, Travessa Norberto Veloso, Rua Norberto Veloso e Avenida Botafogo**, de formato irregular, abrangendo uma área de **57,56 m²** (cinquenta e sete metros quadrados e cinquenta e seis décimos quadrados) e um perímetro de **37,25 m**.

Para quem de dentro do lote 65 olha para a Rua Norberto Veloso inicia-se a descrição no vértice **1** na coordenada (EX: **531.647,2704** NY: **8.613.136,7035**), no ângulo interno de **90°10'53"** com uma distância de **3,81 m** de frente até o vértice **2** de coordenada (EX: **531.643,6807** NY: **8.613.137,9877**), confrontando com **Rua Norberto Veloso**, daí deflete à direita no ângulo interno de **90°34'16"** com uma distância de **11,99 m** do lado direito até o vértice **3** de coordenada (EX: **531.647,6071** NY: **8.613.149,3177**), confrontando com **Lote 64**, daí deflete à direita no ângulo interno de **177°30'09"** com uma distância de **2,76 m** do lado direito até o vértice **4** de coordenada (EX: **531.648,6249** NY: **8.613.151,8871**), confrontando com **Lote 06**, daí deflete à direita no ângulo interno de **91°53'04"** com uma distância de **3,94 m** ao fundo até o vértice **5** de coordenada (EX: **531.652,3370** NY: **8.613.150,5560**), confrontando com **Lote 05**, daí deflete à direita no ângulo interno de **88°21'07"** com uma distância de **2,19 m** do lado esquerdo até o vértice **6** de coordenada (EX: **531.651,5393** NY: **8.613.148,5180**), confrontando com **Lote 04**, daí deflete à esquerda no ângulo interno de **181°30'30"** com uma distância de **12,56 m** do lado esquerdo até o vértice **1** de coordenada (EX: **531.647,2704** NY: **8.613.136,7035**), confrontando com **Lote 66**.

Santo Amaro - BA, Sexta-feira, 7 de Junho de 2024.

RENEE BUZAGR FONTES
BARRETO
NASCIMENTO:78831237500

Assinado de forma digital por
RENEE BUZAGR FONTES BARRETO
NASCIMENTO:78831237500
Dados: 2024.07.18 08:14:16 -03'00'

Resp. Téc.:Renée Buzahr Fontes Barreto Nascimento
CREA: 0500186596

Rede Ganha Tempo De Serviços Empresariais Ltda.
CNPJ: 13.758.956/0001-07
Vanessa Ferreira Da Silva Muricy - CPF: 019.274.575-13

Praça Purificação | S/N | Centro | Santo Amaro-Ba

www.pmsantoamaro.ba.ipmbrasil.org.br/

Este documento foi assinado digitalmente por SERASA Experian
EC3D2991566A0D2208C65CF1C42A7DE8

Prefeitura Municipal de Santo Amaro



MEMORIAL DESCRITIVO

Proprietário: Município de Santo Amaro
Lote: 66
Área: 41,02 m²
Perímetro: 31,61m

O **Lote de terreno sob nº 66 da Quadra 05**, localizado no município de Santo Amaro - BA, na quadra formada pela **Rua do Sacramento, Travessa Norberto Veloso, Rua Norberto Veloso e Avenida Botafogo**, de formato irregular, abrangendo uma área de **41,02 m²** (quarenta e um metros quadrados e dois décimos quadrados) e um perímetro de **31,61 m**.

Para quem de dentro do lote 66 olha para a Rua Norberto Veloso inicia-se a descrição no vértice **1** na coordenada (EX: **531.650,5051** NY: **8.613.135,6324**), no ângulo interno de **90°18'45"** com uma distância de **3,41 m** de frente até o vértice **2** de coordenada (EX: **531.647,2704** NY: **8.613.136,7035**), confrontando com **Rua Norberto Veloso**, daí deflete à direita no ângulo interno de **88°27'15"** com uma distância de **12,56 m** do lado direito até o vértice **3** de coordenada (EX: **531.651,5393** NY: **8.613.148,5180**), confrontando com **Lote 65**, daí deflete à direita no ângulo interno de **90°46'52"** com uma distância de **2,52 m** ao fundo até o vértice **4** de coordenada (EX: **531.653,9196** NY: **8.613.147,6945**), confrontando com **Lote 04**, daí deflete à direita no ângulo interno de **178°40'05"** com uma distância de **0,62 m** ao fundo até o vértice **5** de coordenada (EX: **531.654,4993** NY: **8.613.147,4787**), confrontando com **Lote 03**, daí deflete à direita no ângulo interno de **91°47'03"** com uma distância de **12,50 m** do lado esquerdo até o vértice **1** de coordenada (EX: **531.650,5051** NY: **8.613.135,6324**), confrontando com **Lote 67**.

Santo Amaro - BA, Sexta-feira, 7 de Junho de 2024.

RENEE BUZAGR FONTES
BARRETO
NASCIMENTO:78831237500

Assinado de forma digital por
RENEE BUZAGR FONTES BARRETO
NASCIMENTO:78831237500
Dados: 2024.07.18 08:13:05 -03'00'

Resp. Téc.:Renée Buzahr Fontes Barreto Nascimento
CREA: 0500186596

Rede Ganha Tempo De Serviços Empresariais Ltda.
CNPJ: 13.758.956/0001-07
Vanessa Ferreira Da Silva Muricy - CPF: 019.274.575-13

Praça Purificação | S/N | Centro | Santo Amaro-Ba

www.pmsantoamaro.ba.ipmbrasil.org.br/

Este documento foi assinado digitalmente por SERASA Experian
EC3D2991566A0D2208C65CF1C42A7DE8

Prefeitura Municipal de Santo Amaro



MEMORIAL DESCRITIVO

Proprietário: Município de Santo Amaro
Lote: 67
Área: 34,70 m²
Perímetro: 30,49m

O **Lote de terreno sob nº 67 da Quadra 05**, localizado no município de Santo Amaro - BA, na quadra formada pela **Rua do Sacramento, Travessa Norberto Veloso, Rua Norberto Veloso e Avenida Botafogo**, de formato irregular, abrangendo uma área de **34,70 m²** (trinta e quatro metros quadrados e setenta décimos quadrados) e um perímetro de **30,49 m**.

Para quem de dentro do lote 67 olha para a Rua Norberto Veloso inicia-se a descrição no vértice **1** na coordenada (EX: **531.653,1098** NY: **8.613.134,7457**), no ângulo interno de **90°08'45"** com uma distância de **2,75 m** de frente até o vértice **2** de coordenada (EX: **531.650,5051** NY: **8.613.135,6324**), confrontando com **Rua Norberto Veloso**, daí deflete à direita no ângulo interno de **90°10'04"** com uma distância de **12,50 m** do lado direito até o vértice **3** de coordenada (EX: **531.654,4993** NY: **8.613.147,4787**), confrontando com **Lote 66**, daí deflete à direita no ângulo interno de **88°04'45"** com uma distância de **2,82 m** ao fundo até o vértice **4** de coordenada (EX: **531.657,1408** NY: **8.613.146,4882**), confrontando com **Lote 03**, daí deflete à direita no ângulo interno de **91°36'27"** com uma distância de **12,42 m** do lado esquerdo até o vértice **1** de coordenada (EX: **531.653,1098** NY: **8.613.134,7457**), confrontando com **Lote 68**.

Santo Amaro - BA, Sexta-feira, 7 de Junho de 2024.

RENEE BUZAGR FONTES
BARRETO
NASCIMENTO:78831237500

Assinado de forma digital por
RENEE BUZAGR FONTES BARRETO
NASCIMENTO:78831237500
Dados: 2024.07.18 08:13:23 -03'00'

Resp. Téc.:Renée Buzahr Fontes Barreto Nascimento
CREA: 0500186596

Rede Ganha Tempo De Serviços Empresariais Ltda.
CNPJ: 13.758.956/0001-07
Vanessa Ferreira Da Silva Muricy - CPF: 019.274.575-13

Praça Purificação | S/N | Centro | Santo Amaro-Ba

www.pmsantoamaro.ba.ipmbrasil.org.br/

Este documento foi assinado digitalmente por SERASA Experian
EC3D2991566A0D2208C65CF1C42A7DE8

Prefeitura Municipal de Santo Amaro



MEMORIAL DESCRITIVO

Proprietário: Município de Santo Amaro
Lote: 68
Área: 72,56 m²
Perímetro: 41,80m

O **Lote de terreno sob nº 68 da Quadra 05**, localizado no município de Santo Amaro - BA, na quadra formada pela **Rua do Sacramento, Travessa Norberto Veloso, Rua Norberto Veloso e Avenida Botafogo**, de formato irregular, abrangendo uma área de **72,56 m²** (setenta e dois metros quadrados e cinquenta e seis décimos quadrados) e um perímetro de **41,80 m**.

Para quem de dentro do lote 68 olha para a Rua Norberto Veloso inicia-se a descrição no vértice **1** na coordenada (EX: **531.657,2677** NY: **8.613.133,2659**), no ângulo interno de **89°14'35"** com uma distância de **4,41 m** de frente até o vértice **2** de coordenada (EX: **531.653,1098** NY: **8.613.134,7457**), confrontando com **Rua Norberto Veloso**, daí deflete à direita no ângulo interno de **90°38'39"** com uma distância de **12,42 m** do lado direito até o vértice **3** de coordenada (EX: **531.657,1408** NY: **8.613.146,4882**), confrontando com **Lote 67**, daí deflete à direita no ângulo interno de **179°30'33"** com uma distância de **4,21 m** do lado direito até o vértice **4** de coordenada (EX: **531.658,5420** NY: **8.613.150,4588**), confrontando com **Lote 03**, daí deflete à direita no ângulo interno de **87°02'20"** com uma distância de **4,35 m** ao fundo até o vértice **5** de coordenada (EX: **531.662,5662** NY: **8.613.148,8003**), confrontando com **Lote 02**, daí deflete à direita no ângulo interno de **93°33'52"** com uma distância de **16,41 m** do lado esquerdo até o vértice **1** de coordenada (EX: **531.657,2677** NY: **8.613.133,2659**), confrontando com **Lote 69**.

Santo Amaro - BA, Sexta-feira, 7 de Junho de 2024.

RENEE BUZAGR FONTES
BARRETO
NASCIMENTO:78831237500

Assinado de forma digital por RENE
BUZAGR FONTES BARRETO
NASCIMENTO:78831237500
Dados: 2024.07.18 08:13:38 -03'00'

Resp. Téc.:Renée Buzahr Fontes Barreto Nascimento
CREA: 0500186596

Rede Ganha Tempo De Serviços Empresariais Ltda.
CNPJ: 13.758.956/0001-07
Vanessa Ferreira Da Silva Muricy - CPF: 019.274.575-13

Praça Purificação | S/N | Centro | Santo Amaro-Ba

www.pmsantoamaro.ba.ipmbrasil.org.br/

Este documento foi assinado digitalmente por SERASA Experian
EC3D2991566A0D2208C65CF1C42A7DE8

Prefeitura Municipal de Santo Amaro



MEMORIAL DESCRITIVO

Proprietário: Município de Santo Amaro
Lote: 69
Área: 73,70 m²
Perímetro: 42,92m

O **Lote de terreno sob nº 69 da Quadra 05**, localizado no município de Santo Amaro - BA, na quadra formada pela **Rua do Sacramento, Travessa Norberto Veloso, Rua Norberto Veloso e Avenida Botafogo** localizado na esquina da Rua Norberto Veloso com a Travessa Norberto Veloso, de formato irregular, abrangendo uma área de **73,70 m²** (setenta e três metros quadrados e setenta decímetros quadrados) e um perímetro de **42,92 m**.

Para quem de dentro do lote 69 olha para a Rua Norberto Veloso inicia-se a descrição no vértice **1** na coordenada (EX: **531.661,2380** NY: **8.613.131,8952**), no ângulo interno de **90°21'30"** com uma distância de **4,20 m** de frente até o vértice **2** de coordenada (EX: **531.657,2677** NY: **8.613.133,2659**), confrontando com **Rua Norberto Veloso**, daí deflete à direita no ângulo interno de **90°12'46"** com uma distância de **16,41 m** do lado direito até o vértice **3** de coordenada (EX: **531.662,5662** NY: **8.613.148,8003**), confrontando com **Lote 68**, daí deflete à direita no ângulo interno de **176°28'18"** com uma distância de **0,86 m** do lado direito até o vértice **4** de coordenada (EX: **531.662,8926** NY: **8.613.149,5939**), confrontando com **Lote 02**, daí deflete à direita no ângulo interno de **91°25'45"** com uma distância de **4,32 m** ao fundo até o vértice **5** de coordenada (EX: **531.666,9286** NY: **8.613.148,0500**), confrontando com **Lote 01**, daí deflete à direita no ângulo interno de **91°31'41"** com uma distância de **17,13 m** do lado esquerdo até o vértice **1** de coordenada (EX: **531.661,2380** NY: **8.613.131,8952**), confrontando com **Travessa Norberto Veloso**.

Santo Amaro - BA, Sexta-feira, 7 de Junho de 2024.

RENEE BUZahr FONTES
BARRETO
NASCIMENTO:78831237500

Assinado de forma digital por
RENEE BUZahr FONTES BARRETO
NASCIMENTO:78831237500
Dados: 2024.07.18 08:13:55 -03'00'

Resp. Téc.:Renée Buzahr Fontes Barreto Nascimento
CREA: 0500186596

Rede Ganha Tempo De Serviços Empresariais Ltda.
CNPJ: 13.758.956/0001-07
Vanessa Ferreira Da Silva Muricy - CPF: 019.274.575-13

Praça Purificação | S/N | Centro | Santo Amaro-Ba

www.pmsantoamaro.ba.ipmbrasil.org.br/

Este documento foi assinado digitalmente por SERASA Experian
EC3D2991566A0D2208C65CF1C42A7DE8

Prefeitura Municipal de Santo Amaro



MEMORIAL DESCRITIVO

Proprietário: Município de Santo Amaro
Quadra: 07
Lote: 01
Área: 86,66 m²
Perímetro: 42,40 m

O **Lote de terreno sob nº 01 da Quadra 07**, localizado no município de Santo Amaro - BA, na quadra formada pela, **1ª Travessa do Sacramento, Travessa Botafogo, Avenida Botafogo e Rua do Sacramento**, de formato irregular, abrangendo uma área de **86,66 m²** (oitenta e seis metros quadrados e sessenta e seis decímetros quadrados) e um perímetro de 42,40 m.

Para quem de dentro do lote 01 olha para a Travessa Botafogo inicia-se a descrição no ponto **1** na coordenada EX: **531.618,7969** NY: **8.613.228,1195**, no azimute de **199°18'51"** com uma distância de **7,93 m** de frente até o ponto **2** de coordenada EX: **531.616,1755** NY: **8.613.220,6399**, confrontando com **Travessa Botafogo**, deste ponto deflete à direita no azimute de **285°19'05"** com uma distância de **4,93 m** do lado direito até o ponto **3** de coordenada EX: **531.611,4181** NY: **8.613.221,9430**, confrontando com **Lote 76**, deste ponto deflete à direita no azimute de **285°19'08"** com uma distância de **2,00 m** do lado direito até o ponto **4** de coordenada EX: **531.609,4892** NY: **8.613.222,4714**, confrontando com **Lote 75**, deste ponto deflete à direita no azimute de **19°12'04"** com uma distância de **3,64 m** do lado direito até o ponto **5** de coordenada EX: **531.610,6877** NY: **8.613.225,9130**, confrontando com **Lote 75**, deste ponto deflete à esquerda no azimute de **284°44'35"** com uma distância de **2,87 m** do lado direito até o ponto **6** de coordenada EX: **531.607,9148** NY: **8.613.226,6427**, confrontando com **Lote 75**, deste ponto deflete à direita no azimute de **284°44'35"** com uma distância de **2,78 m** do lado direito até o ponto **7** de coordenada EX: **531.605,2303** NY: **8.613.227,3491**, confrontando com **Lote 74**, deste ponto deflete à direita no azimute de **16°33'24"** com uma distância de **5,44 m** ao fundo até o ponto **8** de coordenada EX: **531.606,7806** NY: **8.613.232,5638**, confrontando com **Lote 73**, deste ponto deflete à direita no azimute de **110°17'49"** com uma distância de **12,81 m** do lado esquerdo até o ponto **1** de coordenada EX: **531.618,7969** NY: **8.613.228,1195**, confrontando com **Lote 02**.

Santo Amaro - BA, Terça-feira, 27 de Março de 2024.

RENEE BUZahr FONTES BARRETO Assinado de forma digital por RENE E BUZahr
FONTES BARRETO NASCIMENTO:78831237500
NASCIMENTO:78831237500 Dados: 2024.07.18 08:44:26 -03'00'

Resp. Téc.:Renée Buzahr Fontes Barreto Nascimento

CREA: 0500186596

Rede Ganha Tempo De Serviços Empresariais Ltda.

CNPJ: 13.758.956/0001-07

Vanessa Ferreira Da Silva Muricy - CPF: 019.274.575-13

Praça Purificação | S/N | Centro | Santo Amaro-Ba

www.pmsantoamaro.ba.ipmbrasil.org.br/

Este documento foi assinado digitalmente por SERASA Experian
EC3D2991566A0D2208C65CF1C42A7DE8

Prefeitura Municipal de Santo Amaro



Proprietário: Município de Santo Amaro
Quadra: 07
Lote: 02
Área: 243,89 m²
Perímetro: 72,42 m

O **Lote de terreno sob nº 02 da Quadra 07**, localizado no município de Santo Amaro - BA, na quadra formada pela, **1ª Travessa do Sacramento, Travessa Botafogo, Avenida Botafogo e Rua do Sacramento**, de formato irregular, abrangendo uma área de **243,89 m²** (duzentos e quarenta e três metros quadrados e oitenta e nove décimos quadrados) e um perímetro de 72,42 m.

Para quem de dentro do lote 02 olha para a Travessa Botafogo inicia-se a descrição no ponto 1 na coordenada EX: **531.621,5362** NY: **8.613.234,3888**, no azimute de **203°36'08"** com uma distância de **6,84 m** de frente até o ponto 2 de coordenada EX: **531.618,7969** NY: **8.613.228,1195**, confrontando com **Travessa Botafogo**, deste ponto deflete à direita no azimute de **290°17'49"** com uma distância de **12,81 m** do lado direito até o ponto 3 de coordenada EX: **531.606,7806** NY: **8.613.232,5638**, confrontando com **Lote 01**, deste ponto deflete à direita no azimute de **290°17'50"** com uma distância de **5,45 m** do lado direito até o ponto 4 de coordenada EX: **531.601,6670** NY: **8.613.234,4551**, confrontando com **Lote 73**, deste ponto deflete à esquerda no azimute de **290°17'49"** com uma distância de **4,27 m** do lado direito até o ponto 5 de coordenada EX: **531.597,6666** NY: **8.613.235,9346**, confrontando com **Lote 72**, deste ponto deflete à direita no azimute de **290°17'49"** com uma distância de **5,28 m** do lado direito até o ponto 6 de coordenada EX: **531.592,7132** NY: **8.613.237,7666**, confrontando com **Lote 71**, deste ponto deflete à direita no azimute de **29°02'11"** com uma distância de **2,18 m** ao fundo até o ponto 7 de coordenada EX: **531.593,7693** NY: **8.613.239,6689**, confrontando com **Lote 55**, deste ponto deflete à direita no azimute de **31°51'15"** com uma distância de **3,33 m** ao fundo até o ponto 8 de coordenada EX: **531.595,5257** NY: **8.613.242,4957**, confrontando com **Lote 54**, deste ponto deflete à esquerda no azimute de **30°44'26"** com uma distância de **4,00 m** ao fundo até o ponto 9 de coordenada EX: **531.597,5725** NY: **8.613.245,9374**, confrontando com **Lote 53**, deste ponto deflete à esquerda no azimute de **30°44'25"** com uma distância de **1,72 m** ao fundo até o ponto 10 de coordenada EX: **531.598,4511** NY: **8.613.247,4148**, confrontando com **Lote 52**, deste ponto deflete à esquerda no azimute de **299°24'32"** com uma distância de **0,02 m** ao fundo até o ponto 11 de coordenada EX: **531.598,4355** NY: **8.613.247,4236**, confrontando com **Lote 52**, deste ponto deflete à esquerda no azimute de **119°26'04"** com uma distância de **26,52 m** do lado esquerdo até o ponto 1 de coordenada EX: **531.621,5362** NY: **8.613.234,3888**, confrontando com **Lote 03**.

Santo Amaro - BA, Terça-feira, 27 de Março de 2024.

RENEE BUZAGR FONTES BARRETO Assinado de forma digital por RENEE BUZAGR
FONTES BARRETO NASCIMENTO:78831237500
NASCIMENTO:78831237500 Dados: 2024.07.18 08:44:34 -03'00'

Resp. Téc.:Renée Buzahr Fontes Barreto Nascimento
CREA: 0500186596

Rede Ganha Tempo De Serviços Empresariais Ltda.
CNPJ: 13.758.956/0001-07
Vanessa Ferreira Da Silva Muricy - CPF: 019.274.575-13

Praça Purificação | S/N | Centro | Santo Amaro-Ba

www.pmsantoamaro.ba.ipmbrasil.org.br/

Este documento foi assinado digitalmente por SERASA Experian
EC3D2991566A0D2208C65CF1C42A7DE8

Prefeitura Municipal de Santo Amaro



Proprietário: Município de Santo Amaro
Quadra: 07
Lote: 03
Área: 99,82 m²
Perímetro: 60,06 m

O **Lote de terreno sob nº 03 da Quadra 07**, localizado no município de Santo Amaro - BA, na quadra formada pela, **1ª Travessa do Sacramento, Travessa Botafogo, Avenida Botafogo e Rua do Sacramento**, de formato irregular, abrangendo uma área de **99,82 m²** (noventa e nove metros quadrados e oitenta e dois decímetros quadrados) e um perímetro de 60,06 m.

Para quem de dentro do lote 03 olha para a Travessa Botafogo inicia-se a descrição no ponto **1** na coordenada EX: **531.623,3894** NY: **8.613.237,8472**, no azimute de **208°11'02"** com uma distância de **3,92 m** de frente até o ponto **2** de coordenada EX: **531.621,5362** NY: **8.613.234,3888**, confrontando com **Travessa Botafogo**, deste ponto deflete à direita no azimute de **299°26'04"** com uma distância de **26,52 m** do lado direito até o ponto **3** de coordenada EX: **531.598,4355** NY: **8.613.247,4236**, confrontando com **Lote 02**, deste ponto deflete à direita no azimute de **119°24'32"** com uma distância de **0,02 m** do lado direito até o ponto **4** de coordenada EX: **531.598,4511** NY: **8.613.247,4148**, confrontando com **Lote 52**, deste ponto deflete à esquerda no azimute de **37°55'14"** com uma distância de **3,10 m** ao fundo até o ponto **5** de coordenada EX: **531.600,3564** NY: **8.613.249,8604**, confrontando com **Lote 52**, deste ponto deflete à direita no azimute de **38°26'03"** com uma distância de **0,64 m** do lado esquerdo até o ponto **6** de coordenada EX: **531.600,7571** NY: **8.613.250,3655**, confrontando com **Lote 51**, deste ponto deflete à direita no azimute de **118°56'51"** com uma distância de **25,86 m** do lado esquerdo até o ponto **1** de coordenada EX: **531.623,3894** NY: **8.613.237,8472**, confrontando com **Lote 04**.

Santo Amaro - BA, Terça-feira, 27 de Março de 2024.

RENEE BUZAGR FONTES BARRETO
NASCIMENTO:78831237500

Assinado de forma digital por RENE E BUZAGR
FONTES BARRETO NASCIMENTO:78831237500
Dados: 2024.07.18 08:45:24 -03'00'

Resp. Téc.:Renée Buzahr Fontes Barreto Nascimento
CREA: 0500186596

Rede Ganha Tempo De Serviços Empresariais Ltda.
CNPJ: 13.758.956/0001-07
Vanessa Ferreira Da Silva Muricy - CPF: 019.274.575-13

Praça Purificação | S/N | Centro | Santo Amaro-Ba

www.pmsantoamaro.ba.ipmbrasil.org.br/

Este documento foi assinado digitalmente por SERASA Experian
EC3D2991566A0D2208C65CF1C42A7DE8

Prefeitura Municipal de Santo Amaro



Proprietário: Município de Santo Amaro
Quadra: 07
Lote: 04
Área: 119,02 m²
Perímetro: 60,22 m

O **Lote de terreno sob nº 04 da Quadra 07**, localizado no município de Santo Amaro - BA, na quadra formada pela, **1ª Travessa do Sacramento, Travessa Botafogo, Avenida Botafogo e Rua do Sacramento**, de formato irregular, abrangendo uma área de **119,02 m²** (cento e dezenove metros quadrados e dois decímetros quadrados) e um perímetro de 60,22 m.

Para quem de dentro do lote 04 olha para a Travessa Botafogo inicia-se a descrição no ponto **1** na coordenada EX: **531.625,5578** NY: **8.613.241,8941**, no azimute de **208°11'04"** com uma distância de **4,59 m** de frente até o ponto **2** de coordenada EX: **531.623,3894** NY: **8.613.237,8472**, confrontando com **Travessa Botafogo**, deste ponto deflete à direita no azimute de **298°56'51"** com uma distância de **25,86 m** do lado direito até o ponto **3** de coordenada EX: **531.600,7571** NY: **8.613.250,3655**, confrontando com **Lote 03**, deste ponto deflete à direita no azimute de **39°35'19"** com uma distância de **3,56 m** ao fundo até o ponto **4** de coordenada EX: **531.603,0270** NY: **8.613.253,1103**, confrontando com **Lote 51**, deste ponto deflete à direita no azimute de **39°35'36"** com uma distância de **0,19 m** ao fundo até o ponto **5** de coordenada EX: **531.603,1455** NY: **8.613.253,2536**, confrontando com **Lote 51**, deste ponto deflete à esquerda no azimute de **39°35'15"** com uma distância de **1,12 m** ao fundo até o ponto **6** de coordenada EX: **531.603,8591** NY: **8.613.254,1166**, confrontando com **Lote 50**, deste ponto deflete à direita no azimute de **119°23'31"** com uma distância de **24,90 m** do lado esquerdo até o ponto **1** de coordenada EX: **531.625,5578** NY: **8.613.241,8941**, confrontando com **Lote 05**.

Santo Amaro - BA, Terça-feira, 27 de Março de 2024.

RENEE BUZahr FONTES BARRETO Assinado de forma digital por RENE E BUZahr
FONTES BARRETO NASCIMENTO:78831237500
NASCIMENTO:78831237500 Dados: 2024.07.18 08:45:33 -03'00'

Resp. Téc.: Renée Buzahr Fontes Barreto Nascimento
CREA: 0500186596

Rede Ganha Tempo De Serviços Empresariais Ltda.
CNPJ: 13.758.956/0001-07
Vanessa Ferreira Da Silva Muricy - CPF: 019.274.575-13

Praça Purificação | S/N | Centro | Santo Amaro-Ba

www.pmsantoamaro.ba.ipmbrasil.org.br/

Este documento foi assinado digitalmente por SERASA Experian
EC3D2991566A0D2208C65CF1C42A7DE8

Prefeitura Municipal de Santo Amaro



Proprietário: Município de Santo Amaro
Quadra: 07
Lote: 05
Área: 129,66 m²
Perímetro: 59,34 m

O **Lote de terreno sob nº 05 da Quadra 07**, localizado no município de Santo Amaro - BA, na quadra formada pela, **1ª Travessa do Sacramento, Travessa Botafogo, Avenida Botafogo e Rua do Sacramento**, de formato irregular, abrangendo uma área de **129,66 m²** (cento e vinte e nove metros quadrados e sessenta e seis decímetros quadrados) e um perímetro de 59,34 m.

Para quem de dentro do lote 05 olha para a Travessa Botafogo inicia-se a descrição no ponto **1** na coordenada EX: **531.628,0975** NY: **8.613.246,6337**, no azimute de **208°11'03"** com uma distância de **5,38 m** de frente até o ponto **2** de coordenada EX: **531.625,5578** NY: **8.613.241,8941**, confrontando com **Travessa Botafogo**, deste ponto deflete à direita no azimute de **299°23'31"** com uma distância de **24,90 m** do lado direito até o ponto **3** de coordenada EX: **531.603,8591** NY: **8.613.254,1166**, confrontando com **Lote 04**, deste ponto deflete à direita no azimute de **41°55'46"** com uma distância de **2,03 m** ao fundo até o ponto **4** de coordenada EX: **531.605,2141** NY: **8.613.255,6252**, confrontando com **Lote 50**, deste ponto deflete à esquerda no azimute de **41°55'43"** com uma distância de **3,42 m** ao fundo até o ponto **5** de coordenada EX: **531.607,4983** NY: **8.613.258,1684**, confrontando com **Lote 49**, deste ponto deflete à direita no azimute de **119°14'49"** com uma distância de **23,61 m** do lado esquerdo até o ponto **1** de coordenada EX: **531.628,0975** NY: **8.613.246,6337**, confrontando com **Lote 06**.

Santo Amaro - BA, Terça-feira, 27 de Março de 2024.

RENEE BUZHR FONTES BARRETO Assinado de forma digital por RENE E BUZHR
FONTES BARRETO NASCIMENTO:78831237500
NASCIMENTO:78831237500 Dados: 2024.07.18 08:45:41 -03'00'

Resp. Téc.:Renée Buzahr Fontes Barreto Nascimento
CREA: 0500186596

Rede Ganha Tempo De Serviços Empresariais Ltda.
CNPJ: 13.758.956/0001-07
Vanessa Ferreira Da Silva Muricy - CPF: 019.274.575-13

Praça Purificação | S/N | Centro | Santo Amaro-Ba

www.pmsantoamaro.ba.ipmbrasil.org.br/

Este documento foi assinado digitalmente por SERASA Experian
EC3D2991566A0D2208C65CF1C42A7DE8

Prefeitura Municipal de Santo Amaro



Proprietário: Município de Santo Amaro
Quadra: 07
Lote: 06
Área: 111,17 m²
Perímetro: 55,56 m

O **Lote de terreno sob nº 06 da Quadra 07**, localizado no município de Santo Amaro - BA, na quadra formada pela, **1ª Travessa do Sacramento, Travessa Botafogo, Avenida Botafogo e Rua do Sacramento**, de formato irregular, abrangendo uma área de **111,17 m²** (cento e onze metros quadrados e dezessete decímetros quadrados) e um perímetro de 55,56 m.

Para quem de dentro do lote 06 olha para a Travessa Botafogo inicia-se a descrição no ponto **1** na coordenada EX: **531.630,0329** NY: **8.613.250,5651**, no azimute de **118°29'53"** com uma distância de **0,15 m** de frente até o ponto **2** de coordenada EX: **531.630,1655** NY: **8.613.250,4931**, confrontando com **Travessa Botafogo**, deste ponto deflete à direita no azimute de **208°11'03"** com uma distância de **4,38 m** de frente até o ponto **3** de coordenada EX: **531.628,0975** NY: **8.613.246,6337**, confrontando com **Travessa Botafogo**, deste ponto deflete à direita no azimute de **299°14'49"** com uma distância de **23,61 m** do lado direito até o ponto **4** de coordenada EX: **531.607,4983** NY: **8.613.258,1684**, confrontando com **Lote 05**, deste ponto deflete à direita no azimute de **45°22'34"** com uma distância de **5,57 m** ao fundo até o ponto **5** de coordenada EX: **531.611,4646** NY: **8.613.262,0830**, confrontando com **Lote 49**, deste ponto deflete à direita no azimute de **121°48'40"** com uma distância de **21,85 m** do lado esquerdo até o ponto **1** de coordenada EX: **531.630,0329** NY: **8.613.250,5651**, confrontando com **Lote 07**.

Santo Amaro - BA, Terça-feira, 27 de Março de 2024.

RENEE BUZAHR FONTES BARRETO Assinado de forma digital por RENE E BUZAHR
NASCIMENTO:78831237500 FONTES BARRETO NASCIMENTO:78831237500
Dados: 2024.07.18 08:46:13 -03'00'

Resp. Téc.:Renée Buzahr Fontes Barreto Nascimento
CREA: 0500186596

Rede Ganha Tempo De Serviços Empresariais Ltda.
CNPJ: 13.758.956/0001-07
Vanessa Ferreira Da Silva Muricy - CPF: 019.274.575-13

Praça Purificação | S/N | Centro | Santo Amaro-Ba

www.pmsantoamaro.ba.ipmbrasil.org.br/

Este documento foi assinado digitalmente por SERASA Experian
EC3D2991566A0D2208C65CF1C42A7DE8

Prefeitura Municipal de Santo Amaro



Proprietário: Município de Santo Amaro
Quadra: 07
Lote: 07
Área: 114,43 m²
Perímetro: 53,22 m

O **Lote de terreno sob nº 07 da Quadra 07**, localizado no município de Santo Amaro - BA, na quadra formada pela, **1ª Travessa do Sacramento, Travessa Botafogo, Avenida Botafogo e Rua do Sacramento**, de formato irregular, abrangendo uma área de **114,43 m²** (cento e quatorze metros quadrados e quarenta e três decímetros quadrados) e um perímetro de 53,22 m.

Para quem de dentro do lote 07 olha para a Travessa Botafogo inicia-se a descrição no ponto **1** na coordenada EX: **531.632,2314** NY: **8.613.254,6329**, no azimute de **208°23'23"** com uma distância de **4,62 m** de frente até o ponto **2** de coordenada EX: **531.630,0329** NY: **8.613.250,5651**, confrontando com **Travessa Botafogo**, deste ponto deflete à direita no azimute de **301°48'40"** com uma distância de **21,85 m** do lado direito até o ponto **3** de coordenada EX: **531.611,4646** NY: **8.613.262,0830**, confrontando com **Lote 06**, deste ponto deflete à direita no azimute de **45°22'34"** com uma distância de **1,63 m** ao fundo até o ponto **4** de coordenada EX: **531.612,6259** NY: **8.613.263,2291**, confrontando com **Lote 49**, deste ponto deflete à esquerda no azimute de **41°59'05"** com uma distância de **4,70 m** ao fundo até o ponto **5** de coordenada EX: **531.615,7707** NY: **8.613.266,7238**, confrontando com **Lote 47**, deste ponto deflete à direita no azimute de **126°17'55"** com uma distância de **20,42 m** do lado esquerdo até o ponto **1** de coordenada EX: **531.632,2314** NY: **8.613.254,6329**, confrontando com **Lote 08**.

Santo Amaro - BA, Terça-feira, 27 de Março de 2024.

RENEE BUZAGR FONTES BARRETO Assinado de forma digital por RENEE BUZAGR
FONTES BARRETO NASCIMENTO:78831237500
NASCIMENTO:78831237500 Dados: 2024.07.18 08:46:41 -03'00'

Resp. Téc.:Renée Buzahr Fontes Barreto Nascimento
CREA: 0500186596

Rede Ganha Tempo De Serviços Empresariais Ltda.
CNPJ: 13.758.956/0001-07
Vanessa Ferreira Da Silva Muricy - CPF: 019.274.575-13

Praça Purificação | S/N | Centro | Santo Amaro-Ba

www.pmsantoamaro.ba.ipmbrasil.org.br/

Este documento foi assinado digitalmente por SERASA Experian
EC3D2991566A0D2208C65CF1C42A7DE8

Prefeitura Municipal de Santo Amaro



Proprietário: Município de Santo Amaro
Quadra: 07
Lote: 08
Área: 75,06 m²
Perímetro: 54,28 m

O **Lote de terreno sob nº 08 da Quadra 07**, localizado no município de Santo Amaro - BA, na quadra formada pela, **1ª Travessa do Sacramento, Travessa Botafogo, Avenida Botafogo e Rua do Sacramento**, de formato irregular, abrangendo uma área de **75,06 m²** (setenta e cinco metros quadrados e seis decímetros quadrados) e um perímetro de 54,28 m.

Para quem de dentro do lote 08 olha para a Travessa Botafogo inicia-se a descrição no ponto **1** na coordenada EX: **531.633,5978** NY: **8.613.256,8986**, no azimute de **211°05'39"** com uma distância de **2,65 m** de frente até o ponto **2** de coordenada EX: **531.632,2314** NY: **8.613.254,6329**, confrontando com **Travessa Botafogo**, deste ponto deflete à direita no azimute de **306°17'55"** com uma distância de **20,42 m** do lado direito até o ponto **3** de coordenada EX: **531.615,7707** NY: **8.613.266,7238**, confrontando com **Lote 07**, deste ponto deflete à direita no azimute de **306°33'19"** com uma distância de **3,73 m** do lado direito até o ponto **4** de coordenada EX: **531.612,7749** NY: **8.613.268,9451**, confrontando com **Lote 47**, deste ponto deflete à direita no azimute de **37°36'10"** com uma distância de **3,09 m** ao fundo até o ponto **5** de coordenada EX: **531.614,6577** NY: **8.613.271,3897**, confrontando com **Lote 46**, deste ponto deflete à esquerda no azimute de **36°45'02"** com uma distância de **0,53 m** do lado esquerdo até o ponto **6** de coordenada EX: **531.614,9727** NY: **8.613.271,8116**, confrontando com **Lote 45**, deste ponto deflete à direita no azimute de **128°41'02"** com uma distância de **23,86 m** do lado esquerdo até o ponto **1** de coordenada EX: **531.633,5978** NY: **8.613.256,8986**, confrontando com **Lote 09**.

Santo Amaro - BA, Terça-feira, 27 de Março de 2024.

RENEE BUZAGR FONTES BARRETO
NASCIMENTO:78831237500

Assinado de forma digital por RENEE BUZAGR
FONTES BARRETO NASCIMENTO:78831237500
Dados: 2024.07.18 08:46:53 -03'00'

Resp. Téc.:Renée Buzahr Fontes Barreto Nascimento

CREA: 0500186596

Rede Ganha Tempo De Serviços Empresariais Ltda.

CNPJ: 13.758.956/0001-07

Vanessa Ferreira Da Silva Muricy - CPF: 019.274.575-13

Praça Purificação | S/N | Centro | Santo Amaro-Ba

www.pmsantoamaro.ba.ipmbrasil.org.br/

Este documento foi assinado digitalmente por SERASA Experian
EC3D2991566A0D2208C65CF1C42A7DE8

Prefeitura Municipal de Santo Amaro



Proprietário: Município de Santo Amaro
Quadra: 07
Lote: 09
Área: 186,59 m²
Perímetro: 62,77 m

O **Lote de terreno sob nº 09 da Quadra 07**, localizado no município de Santo Amaro - BA, na quadra formada pela, **1ª Travessa do Sacramento, Travessa Botafogo, Avenida Botafogo e Rua do Sacramento**, de formato irregular, abrangendo uma área de **186,59 m²** (cento e oitenta e seis metros quadrados e cinquenta e nove décimos quadrados) e um perímetro de 62,77 m.

Para quem de dentro do lote 09 olha para a Travessa Botafogo inicia-se a descrição no ponto **1** na coordenada EX: **531.637,3085** NY: **8.613.263,8235**, no azimute de **208°11'03"** com uma distância de **7,86 m** de frente até o ponto **2** de coordenada EX: **531.633,5978** NY: **8.613.256,8986**, confrontando com **Travessa Botafogo**, deste ponto deflete à direita no azimute de **308°41'02"** com uma distância de **23,86 m** do lado direito até o ponto **3** de coordenada EX: **531.614,9727** NY: **8.613.271,8116**, confrontando com **Lote 08**, deste ponto deflete à direita no azimute de **36°45'00"** com uma distância de **4,13 m** ao fundo até o ponto **4** de coordenada EX: **531.617,4416** NY: **8.613.275,1178**, confrontando com **Lote 45**, deste ponto deflete à direita no azimute de **36°45'01"** com uma distância de **4,20 m** ao fundo até o ponto **5** de coordenada EX: **531.619,9563** NY: **8.613.278,4854**, confrontando com **Lote 44**, deste ponto deflete à direita no azimute de **130°11'48"** com uma distância de **22,72 m** do lado esquerdo até o ponto **1** de coordenada EX: **531.637,3085** NY: **8.613.263,8235**, confrontando com **Lote 10**.

Santo Amaro - BA, Terça-feira, 27 de Março de 2024.

RENEE BUZAGR FONTES BARRETO
NASCIMENTO:78831237500

Assinado de forma digital por RENEE BUZAGR
FONTES BARRETO NASCIMENTO:78831237500
Dados: 2024.07.18 08:48:01 -03'00'

Resp. Téc.:Renée Buzahr Fontes Barreto Nascimento
CREA: 0500186596

Rede Ganha Tempo De Serviços Empresariais Ltda.
CNPJ: 13.758.956/0001-07
Vanessa Ferreira Da Silva Muricy - CPF: 019.274.575-13

Praça Purificação | S/N | Centro | Santo Amaro-Ba

www.pmsantoamaro.ba.ipmbrasil.org.br/

Este documento foi assinado digitalmente por SERASA Experian
EC3D2991566A0D2208C65CF1C42A7DE8

Prefeitura Municipal de Santo Amaro



Proprietário: Município de Santo Amaro
Quadra: 07
Lote: 10
Área: 93,32 m²
Perímetro: 53,23 m

O **Lote de terreno sob nº 10 da Quadra 07**, localizado no município de Santo Amaro - BA, na quadra formada pela, **1ª Travessa do Sacramento, Travessa Botafogo, Avenida Botafogo e Rua do Sacramento**, de formato irregular, abrangendo uma área de **93,32 m²** (noventa e três metros quadrados e trinta e dois decímetros quadrados) e um perímetro de 53,23 m.

Para quem de dentro do lote 10 olha para a Travessa Botafogo inicia-se a descrição no ponto **1** na coordenada EX: **531.639,3372** NY: **8.613.267,6095**, no azimute de **208°11'03"** com uma distância de **4,30 m** de frente até o ponto **2** de coordenada EX: **531.637,3085** NY: **8.613.263,8235**, confrontando com **Travessa Botafogo**, deste ponto deflete à direita no azimute de **310°11'48"** com uma distância de **22,72 m** do lado direito até o ponto **3** de coordenada EX: **531.619,9563** NY: **8.613.278,4854**, confrontando com **Lote 09**, deste ponto deflete à direita no azimute de **36°44'57"** com uma distância de **0,54 m** ao fundo até o ponto **4** de coordenada EX: **531.620,2812** NY: **8.613.278,9204**, confrontando com **Lote 44**, deste ponto deflete à direita no azimute de **36°45'00"** com uma distância de **3,60 m** ao fundo até o ponto **5** de coordenada EX: **531.622,4324** NY: **8.613.281,8014**, confrontando com **Lote 43**, deste ponto deflete à direita no azimute de **130°00'51"** com uma distância de **1,62 m** do lado esquerdo até o ponto **6** de coordenada EX: **531.623,6743** NY: **8.613.280,7588**, confrontando com **Lote 42**, deste ponto deflete à esquerda no azimute de **130°00'51"** com uma distância de **20,45 m** do lado esquerdo até o ponto **1** de coordenada EX: **531.639,3372** NY: **8.613.267,6095**, confrontando com **Lote 11**.

Santo Amaro - BA, Terça-feira, 27 de Março de 2024.

RENEE BUZAGR FONTES BARRETO Assinado de forma digital por RENEE BUZAGR
FONTES BARRETO NASCIMENTO:78831237500
NASCIMENTO:78831237500 Dados: 2024.07.18 08:48:10 -03'00'

Resp. Téc.:Renée Buzahr Fontes Barreto Nascimento

CREA: 0500186596

Rede Ganha Tempo De Serviços Empresariais Ltda.

CNPJ: 13.758.956/0001-07

Vanessa Ferreira Da Silva Muricy - CPF: 019.274.575-13

Praça Purificação | S/N | Centro | Santo Amaro-Ba

www.pmsantoamaro.ba.ipmbrasil.org.br/

Este documento foi assinado digitalmente por SERASA Experian
EC3D2991566A0D2208C65CF1C42A7DE8

Prefeitura Municipal de Santo Amaro



Proprietário: Município de Santo Amaro
Quadra: 07
Lote: 11
Área: 102,25 m²
Perímetro: 50,03 m

O **Lote de terreno sob nº 11 da Quadra 07**, localizado no município de Santo Amaro - BA, na quadra formada pela, **1ª Travessa do Sacramento, Travessa Botafogo, Avenida Botafogo e Rua do Sacramento**, de formato irregular, abrangendo uma área de **102,25 m²** (cento e dois metros quadrados e vinte e cinco decímetros quadrados) e um perímetro de 50,03 m.

Para quem de dentro do lote 11 olha para a Travessa Botafogo inicia-se a descrição no ponto **1** na coordenada EX: **531.641,7278** NY: **8.613.272,2443**, no azimute de **207°17'03"** com uma distância de **5,21 m** de frente até o ponto **2** de coordenada EX: **531.639,3372** NY: **8.613.267,6095**, confrontando com **Travessa Botafogo**, deste ponto deflete à direita no azimute de **310°00'51"** com uma distância de **20,45 m** do lado direito até o ponto **3** de coordenada EX: **531.623,6743** NY: **8.613.280,7588**, confrontando com **Lote 10**, deste ponto deflete à direita no azimute de **42°04'06"** com uma distância de **5,26 m** ao fundo até o ponto **4** de coordenada EX: **531.627,1975** NY: **8.613.284,6624**, confrontando com **Lote 42**, deste ponto deflete à direita no azimute de **130°31'06"** com uma distância de **19,11 m** do lado esquerdo até o ponto **1** de coordenada EX: **531.641,7278** NY: **8.613.272,2443**, confrontando com **Lote 12**.

Santo Amaro - BA, Terça-feira, 27 de Março de 2024.

RENEE BUZAHR FONTES BARRETO Assinado de forma digital por RENE E BUZAHR
FONTES BARRETO NASCIMENTO:78831237500
NASCIMENTO:78831237500 Dados: 2024.07.18 08:48:19 -03'00'

Resp. Téc.:Renée Buzahr Fontes Barreto Nascimento
CREA: 0500186596

Rede Ganha Tempo De Serviços Empresariais Ltda.
CNPJ: 13.758.956/0001-07
Vanessa Ferreira Da Silva Muricy - CPF: 019.274.575-13

Praça Purificação | S/N | Centro | Santo Amaro-Ba

www.pmsantoamaro.ba.ipmbrasil.org.br/

Este documento foi assinado digitalmente por SERASA Experian
EC3D2991566A0D2208C65CF1C42A7DE8

Prefeitura Municipal de Santo Amaro



Proprietário: Município de Santo Amaro
Quadra: 07
Lote: 12
Área: 75,80 m²
Perímetro: 45,48 m

O **Lote de terreno sob nº 12 da Quadra 07**, localizado no município de Santo Amaro - BA, na quadra formada pela, **1ª Travessa do Sacramento, Travessa Botafogo, Avenida Botafogo e Rua do Sacramento**, de formato irregular, abrangendo uma área de **75,80 m²** (setenta e cinco metros quadrados e oitenta decímetros quadrados) e um perímetro de 45,48 m.

Para quem de dentro do lote 12 olha para a Travessa Botafogo inicia-se a descrição no ponto **1** na coordenada EX: **531.643,5615** NY: **8.613.275,9581**, no azimute de **206°16'41"** com uma distância de **4,14 m** de frente até o ponto **2** de coordenada EX: **531.641,7278** NY: **8.613.272,2443**, confrontando com **Travessa Botafogo**, deste ponto deflete à direita no azimute de **310°31'06"** com uma distância de **19,11 m** do lado direito até o ponto **3** de coordenada EX: **531.627,1975** NY: **8.613.284,6624**, confrontando com **Lote 11**, deste ponto deflete à direita no azimute de **40°35'27"** com uma distância de **0,05 m** ao fundo até o ponto **4** de coordenada EX: **531.627,2285** NY: **8.613.284,6986**, confrontando com **Lote 42**, deste ponto deflete à esquerda no azimute de **40°35'17"** com uma distância de **4,09 m** ao fundo até o ponto **5** de coordenada EX: **531.629,8900** NY: **8.613.287,8051**, confrontando com **Lote 41**, deste ponto deflete à direita no azimute de **130°54'38"** com uma distância de **18,09 m** do lado esquerdo até o ponto **1** de coordenada EX: **531.643,5615** NY: **8.613.275,9581**, confrontando com **Lote 13**.

Santo Amaro - BA, Terça-feira, 27 de Março de 2024.

RENEE BUZHR FONTES BARRETO Assinado de forma digital por RENE E BUZHR
NASCIMENTO:78831237500 FONTES BARRETO NASCIMENTO:78831237500
Dados: 2024.07.18 08:48:28 -03'00'

Resp. Téc.:Renée Buzahr Fontes Barreto Nascimento
CREA: 0500186596

Rede Ganha Tempo De Serviços Empresariais Ltda.
CNPJ: 13.758.956/0001-07
Vanessa Ferreira Da Silva Muricy - CPF: 019.274.575-13

Praça Purificação | S/N | Centro | Santo Amaro-Ba

www.pmsantoamaro.ba.ipmbrasil.org.br/

Este documento foi assinado digitalmente por SERASA Experian
EC3D2991566A0D2208C65CF1C42A7DE8

Prefeitura Municipal de Santo Amaro



Proprietário: Município de Santo Amaro
Quadra: 07
Lote: 13
Área: 112,07 m²
Perímetro: 57,73 m

O **Lote de terreno sob nº 13 da Quadra 07**, localizado no município de Santo Amaro - BA, na quadra formada pela, **1ª Travessa do Sacramento, Travessa Botafogo, Avenida Botafogo e Rua do Sacramento**, de formato irregular, abrangendo uma área de **112,07 m²** (cento e doze metros quadrados e sete decímetros quadrados) e um perímetro de 57,73 m.

Para quem de dentro do lote 13 olha para a Travessa Botafogo inicia-se a descrição no ponto **1** na coordenada EX: **531.645,2851** NY: **8.613.280,8165**, no azimute de **129°58'02"** com uma distância de **1,20 m** de frente até o ponto **2** de coordenada EX: **531.646,2076** NY: **8.613.280,0433**, confrontando com **Travessa Botafogo**, deste ponto deflete à direita no azimute de **212°55'56"** com uma distância de **4,87 m** de frente até o ponto **3** de coordenada EX: **531.643,5615** NY: **8.613.275,9581**, confrontando com **Travessa Botafogo**, deste ponto deflete à direita no azimute de **310°54'38"** com uma distância de **18,09 m** do lado direito até o ponto **4** de coordenada EX: **531.629,8900** NY: **8.613.287,8051**, confrontando com **Lote 12**, deste ponto deflete à esquerda no azimute de **310°41'50"** com uma distância de **6,50 m** do lado direito até o ponto **5** de coordenada EX: **531.624,9609** NY: **8.613.292,0444**, confrontando com **Lote 41**, deste ponto deflete à direita no azimute de **42°07'32"** com uma distância de **4,45 m** ao fundo até o ponto **6** de coordenada EX: **531.627,9480** NY: **8.613.295,3473**, confrontando com **Lote 40**, deste ponto deflete à direita no azimute de **129°58'03"** com uma distância de **22,62 m** do lado esquerdo até o ponto **1** de coordenada EX: **531.645,2851** NY: **8.613.280,8165**, confrontando com **Lote 14**.

Santo Amaro - BA, Terça-feira, 27 de Março de 2024.

RENEE BUZAGR FONTES BARRETO
NASCIMENTO:78831237500

Assinado de forma digital por RENE
BUZAGR FONTES BARRETO
NASCIMENTO:78831237500
Dados: 2024.07.18 08:48:37 -03'00'

Resp. Téc.:Renée Buzahr Fontes Barreto Nascimento

CREA: 0500186596

Rede Ganha Tempo De Serviços Empresariais Ltda.

CNPJ: 13.758.956/0001-07

Vanessa Ferreira Da Silva Muricy - CPF: 019.274.575-13

Praça Purificação | S/N | Centro | Santo Amaro-Ba

www.pmsantoamaro.ba.ipmbrasil.org.br/

Este documento foi assinado digitalmente por SERASA Experian
EC3D2991566A0D2208C65CF1C42A7DE8

Prefeitura Municipal de Santo Amaro



Proprietário: Município de Santo Amaro
Quadra: 07
Lote: 14
Área: 92,54 m²
Perímetro: 59,93 m

O **Lote de terreno sob nº 14 da Quadra 07**, localizado no município de Santo Amaro - BA, na quadra formada pela, **1ª Travessa do Sacramento, Travessa Botafogo, Avenida Botafogo e Rua do Sacramento**, de formato irregular, abrangendo uma área de **92,54 m²** (noventa e dois metros quadrados e cinquenta e quatro décimos quadrados) e um perímetro de 59,93 m.

Para quem de dentro do lote 14 olha para a Travessa Botafogo inicia-se a descrição no ponto **1** na coordenada EX: **531.647,2753** NY: **8.613.283,5250**, no azimute de **216°18'31"** com uma distância de **3,36 m** de frente até o ponto **2** de coordenada EX: **531.645,2851** NY: **8.613.280,8165**, confrontando com **Travessa Botafogo**, deste ponto deflete à direita no azimute de **309°58'03"** com uma distância de **22,62 m** do lado direito até o ponto **3** de coordenada EX: **531.627,9480** NY: **8.613.295,3473**, confrontando com **Lote 13**, deste ponto deflete à direita no azimute de **310°02'03"** com uma distância de **4,14 m** do lado direito até o ponto **4** de coordenada EX: **531.624,7776** NY: **8.613.298,0108**, confrontando com **Lote 40**, deste ponto deflete à direita no azimute de **46°12'45"** com uma distância de **3,66 m** ao fundo até o ponto **5** de coordenada EX: **531.627,4185** NY: **8.613.300,5422**, confrontando com **Lote 39**, deste ponto deflete à direita no azimute de **130°35'47"** com uma distância de **26,15 m** do lado esquerdo até o ponto **1** de coordenada EX: **531.647,2753** NY: **8.613.283,5250**, confrontando com **Lote 15**.

Santo Amaro - BA, Terça-feira, 27 de Março de 2024.

RENEE BUZAGR FONTES BARRETO Assinado de forma digital por RENE BUZAGR
FONTES BARRETO NASCIMENTO:78831237500
NASCIMENTO:78831237500 Dados: 2024.07.18 08:48:58 -03'00'

Resp. Téc.:Renée Buzahr Fontes Barreto Nascimento
CREA: 0500186596

Rede Ganha Tempo De Serviços Empresariais Ltda.
CNPJ: 13.758.956/0001-07
Vanessa Ferreira Da Silva Muricy - CPF: 019.274.575-13

Praça Purificação | S/N | Centro | Santo Amaro-Ba

www.pmsantoamaro.ba.ipmbrasil.org.br/

Este documento foi assinado digitalmente por SERASA Experian
EC3D2991566A0D2208C65CF1C42A7DE8

Prefeitura Municipal de Santo Amaro



Proprietário: Município de Santo Amaro
Quadra: 07
Lote: 15
Área: 107,44 m²
Perímetro: 60,43 m

O **Lote de terreno sob nº 15 da Quadra 07**, localizado no município de Santo Amaro - BA, na quadra formada pela, **1ª Travessa do Sacramento, Travessa Botafogo, Avenida Botafogo e Rua do Sacramento**, de formato irregular, abrangendo uma área de **107,44 m²** (cento e sete metros quadrados e quarenta e quatro decímetros quadrados) e um perímetro de 60,43 m.

Para quem de dentro do lote 15 olha para a Travessa Botafogo inicia-se a descrição no ponto **1** na coordenada EX: **531.649,5036** NY: **8.613.286,1711**, no azimute de **220°06'03"** com uma distância de **3,46 m** de frente até o ponto **2** de coordenada EX: **531.647,2753** NY: **8.613.283,5250**, confrontando com **Travessa Botafogo**, deste ponto deflete à direita no azimute de **310°35'47"** com uma distância de **26,15 m** do lado direito até o ponto **3** de coordenada EX: **531.627,4185** NY: **8.613.300,5422**, confrontando com **Lote 14**, deste ponto deflete à direita no azimute de **41°29'24"** com uma distância de **4,74 m** ao fundo até o ponto **4** de coordenada EX: **53 1.630,5603** NY: **8.613.304,0947**, confrontando com **Lote 38**, deste ponto deflete à direita no azimute de **131°51'53"** com uma distância de **1,15 m** do lado esquerdo até o ponto **5** de coordenada EX: **531.631,4169** NY: **8.613.303,3270**, confrontando com **Lote 37**, deste ponto deflete à direita no azimute de **133°29'14"** com uma distância de **24,93 m** do lado esquerdo até o ponto **1** de coordenada EX: **531.649,5036** NY: **8.613.286,1711**, confrontando com **Lote 16**.

Santo Amaro - BA, Terça-feira, 27 de Março de 2024.

RENEE BUZAGR FONTES BARRETO Assinado de forma digital por RENEE BUZAGR
FONTES BARRETO NASCIMENTO:78831237500
NASCIMENTO:78831237500 Dados: 2024.07.18 08:49:08 -03'00'

Resp. Téc.:Renée Buzahr Fontes Barreto Nascimento
CREA: 0500186596

Rede Ganha Tempo De Serviços Empresariais Ltda.
CNPJ: 13.758.956/0001-07
Vanessa Ferreira Da Silva Muricy - CPF: 019.274.575-13

Praça Purificação | S/N | Centro | Santo Amaro-Ba

www.pmsantoamaro.ba.ipmbrasil.org.br/

Este documento foi assinado digitalmente por SERASA Experian
EC3D2991566A0D2208C65CF1C42A7DE8

Prefeitura Municipal de Santo Amaro



Proprietário: Município de Santo Amaro
Quadra: 07
Lote: 16
Área: 92,65 m²
Perímetro: 57,19 m

O **Lote de terreno sob nº 16 da Quadra 07**, localizado no município de Santo Amaro - BA, na quadra formada pela, **1ª Travessa do Sacramento, Travessa Botafogo, Avenida Botafogo e Rua do Sacramento**, de formato irregular, abrangendo uma área de **92,65 m²** (noventa e dois metros quadrados e sessenta e cinco decímetros quadrados) e um perímetro de 57,19 m.

Para quem de dentro do lote 16 olha para a Travessa Botafogo inicia-se a descrição no ponto **1** coordenada EX: **531.651,4791** NY: **8.613.289,7033**, no azimute de **132°31'42"** com uma distância de **0,83 m** de frente até o ponto **2** de coordenada EX: **531.652,0877** NY: **8.613.289,1451**, confrontando com **Travessa Botafogo**, deste ponto deflete à direita no azimute de **220°59'17"** com uma distância de **3,94 m** de frente até o ponto **3** de coordenada EX: **531.649,5036** NY: **8.613.286,1711**, confrontando com **Travessa Botafogo**, deste ponto deflete à direita no azimute de **313°29'14"** com uma distância de **24,93 m** do lado direito até o ponto **4** de coordenada EX: **531.631,4169** NY: **8.613.303,3270**, confrontando com **Lote 15**, deste ponto deflete à direita no azimute de **42°56'57"** com uma distância de **3,52 m** ao fundo até o ponto **5** de coordenada EX: **531.633,8127** NY: **8.613.305,9008**, confrontando com **Lote 37**, deste ponto deflete à direita no azimute de **132°30'58"** com uma distância de **23,97 m** do lado esquerdo até o ponto **1** de coordenada EX: **531.651,4791** NY: **8.613.289,7033**, confrontando com **Lote 17**.

Santo Amaro - BA, Terça-feira, 27 de Março de 2024.

RENEE BUZAGR FONTES BARRETO
NASCIMENTO:78831237500

Assinado de forma digital por RENE
BUZAGR FONTES BARRETO
NASCIMENTO:78831237500
Dados: 2024.07.18 08:49:21 -03'00'

Resp. Téc.:Renée Buzahr Fontes Barreto Nascimento
CREA: 0500186596

Rede Ganha Tempo De Serviços Empresariais Ltda.

CNPJ: 13.758.956/0001-07

Vanessa Ferreira Da Silva Muricy - CPF: 019.274.575-13

Praça Purificação | S/N | Centro | Santo Amaro-Ba

www.pmsantoamaro.ba.ipmbrasil.org.br/

Este documento foi assinado digitalmente por SERASA Experian
EC3D2991566A0D2208C65CF1C42A7DE8

Prefeitura Municipal de Santo Amaro



Proprietário: Município de Santo Amaro
Quadra: 07
Lote: 17
Área: 140,51 m²
Perímetro: 58,59 m

O **Lote de terreno sob nº 17 da Quadra 07**, localizado no município de Santo Amaro - BA, na quadra formada pela, **1ª Travessa do Sacramento, Travessa Botafogo, Avenida Botafogo e Rua do Sacramento**, de formato irregular, abrangendo uma área de **140,51 m²** (cento e quarenta metros quadrados e cinquenta e um decímetros quadrados) e um perímetro de 58,59 m.

Para quem de dentro do lote 17 olha para a Travessa Botafogo inicia-se a descrição no ponto **1** coordenada EX: **531.653,6606** NY: **8.613.295,4206**, no azimute de **134°45'13"** com uma distância de **0,94 m** de frente até o ponto **2** de coordenada EX: **531.654,3264** NY: **8.613.294,7605**, confrontando com **Travessa Botafogo**, deste ponto deflete à direita no azimute de **209°22'51"** com uma distância de **5,80 m** de frente até o ponto **3** de coordenada EX: **531.651,4791** NY: **8.613.289,7033**, confrontando com **Travessa Botafogo**, deste ponto deflete à direita no azimute de **312°30'58"** com uma distância de **23,97 m** do lado direito até o ponto **4** de coordenada EX: **531.633,8127** NY: **8.613.305,9008**, confrontando com **Lote 16**, deste ponto deflete à direita no azimute de **45°51'50"** com uma distância de **6,53 m** ao fundo até o ponto **5** de coordenada EX: **531.638,5014** NY: **8.613.310,4502**, confrontando com **Lote 36**, deste ponto deflete à direita no azimute de **134°45'14"** com uma distância de **21,35 m** do lado esquerdo até o ponto **1** de coordenada EX: **531.653,6606** NY: **8.613.295,4206**, confrontando com **Lote 18**.

Santo Amaro - BA, Terça-feira, 27 de Março de 2024.

RENEE BUZAGR FONTES BARRETO
NASCIMENTO:78831237500

Assinado de forma digital por RENEE BUZAGR
FONTES BARRETO NASCIMENTO:78831237500
Dados: 2024.07.18 08:49:30 -03'00'

Resp. Téc.:Renée Buzahr Fontes Barreto Nascimento
CREA: 0500186596

Rede Ganha Tempo De Serviços Empresariais Ltda.

CNPJ: 13.758.956/0001-07

Vanessa Ferreira Da Silva Muricy - CPF: 019.274.575-13

Praça Purificação | S/N | Centro | Santo Amaro-Ba

www.pmsantoamaro.ba.ipmbrasil.org.br/

Este documento foi assinado digitalmente por SERASA Experian
EC3D2991566A0D2208C65CF1C42A7DE8

Prefeitura Municipal de Santo Amaro



Proprietário: Município de Santo Amaro
Quadra: 07
Lote: 18
Área: 170,87 m²
Perímetro: 68,48 m

O **Lote de terreno sob nº 18 da Quadra 07**, localizado no município de Santo Amaro - BA, na quadra formada pela, **1ª Travessa do Sacramento, Travessa Botafogo, Avenida Botafogo e Rua do Sacramento**, de formato irregular, abrangendo uma área de **170,87 m²** (cento e setenta metros quadrados e oitenta e sete décimos quadrados) e um perímetro de 68,46 m.

Para quem de dentro do lote 18 olha para a Travessa Botafogo inicia-se a descrição no ponto **1** na coordenada EX: **531.657,9138** NY: **8.613.300,3455**, no azimute de **220°48'51"** com uma distância de **6,51 m** de frente até o ponto **2** de coordenada EX: **531.653,6606** NY: **8.613.295,4206**, confrontando com **Travessa Botafogo**, deste ponto deflete à direita no azimute de **314°45'14"** com uma distância de **21,35 m** do lado direito até o ponto **3** de coordenada EX: **531.638,5014** NY: **8.613.310,4502**, confrontando com **Lote 17**, deste ponto deflete à direita no azimute de **315°57'55"** com uma distância de **7,15 m** do lado direito até o ponto **4** de coordenada EX: **531.633,5342** NY: **8.613.315,5876**, confrontando com **Lote 36**, deste ponto deflete à direita no azimute de **45°54'29"** com uma distância de **5,50 m** ao fundo até o ponto **5** de coordenada EX: **531.637,4874** NY: **8.613.319,4175**, confrontando com **Lote 35**, deste ponto deflete à direita no azimute de **133°02'09"** com uma distância de **3,21 m** do lado esquerdo até o ponto **6** de coordenada EX: **531.639,8337** NY: **8.613.317,2268**, confrontando com **Lote 34**, deste ponto deflete à direita no azimute de **133°02'10"** com uma distância de **24,74 m** do lado esquerdo até o ponto **1** de coordenada EX: **531.657,9138** NY: **8.613.300,3455**, confrontando com **Lote 19**.

Santo Amaro - BA, Terça-feira, 27 de Março de 2024.

RENEE BUZahr FONTES
BARRETO
NASCIMENTO:78831237500

Assinado de forma digital por RENE
BUZahr FONTES BARRETO
NASCIMENTO:78831237500
Dados: 2024.07.18 08:49:48 -03'00'

Resp. Téc.:Renée Buzahr Fontes Barreto Nascimento

CREA: 0500186596

Rede Ganha Tempo De Serviços Empresariais Ltda.

CNPJ: 13.758.956/0001-07

Vanessa Ferreira Da Silva Muricy - CPF: 019.274.575-13

Praça Purificação | S/N | Centro | Santo Amaro-Ba

www.pmsantoamaro.ba.ipmbrasil.org.br/

Este documento foi assinado digitalmente por SERASA Experian
EC3D2991566A0D2208C65CF1C42A7DE8

Prefeitura Municipal de Santo Amaro



Proprietário: Município de Santo Amaro
Quadra: 07
Lote: 19
Área: 108,15 m²
Perímetro: 57,45 m

O **Lote de terreno sob nº 19 da Quadra 07**, localizado no município de Santo Amaro - BA, na quadra formada pela, **1ª Travessa do Sacramento, Travessa Botafogo, Avenida Botafogo e Rua do Sacramento**, de formato irregular, abrangendo uma área de **108,15 m²** (cento e oito metros quadrados e quinze decímetros quadrados) e um perímetro de 57,45 m.

Para quem de dentro do lote 19 olha para a Travessa Botafogo inicia-se a descrição no ponto **1** na coordenada EX: **531.660,1130** NY: **8.613.304,4938**, no azimute de **207°55'48"** com uma distância de **4,70 m** de frente até o ponto **2** de coordenada EX: **531.657,9138** NY: **8.613.300,3455**, confrontando com **Travessa Botafogo**, deste ponto deflete à direita no azimute de **313°02'10"** com uma distância de **24,74 m** do lado direito até o ponto **3** de coordenada EX: **531.639,8337** NY: **8.613.317,2268**, confrontando com **Lote 18**, deste ponto deflete à direita no azimute de **41°59'36"** com uma distância de **4,42 m** ao fundo até o ponto **4** de coordenada EX: **531.642,7878** NY: **8.613.320,5084**, confrontando com **Lote 34**, deste ponto deflete à direita no azimute de **132°44'55"** com uma distância de **23,59 m** do lado esquerdo até o ponto **1** de coordenada EX: **531.660,1130** NY: **8.613.304,4938**, confrontando com **Lote 20**.

Santo Amaro - BA, Terça-feira, 27 de Março de 2024.

RENEE BUZahr FONTES BARRETO Assinado de forma digital por RENE E BUZahr
FONTES BARRETO NASCIMENTO:78831237500
NASCIMENTO:78831237500 Dados: 2024.07.18 08:49:58 -03'00'

Resp. Téc.:Renée Buzahr Fontes Barreto Nascimento
CREA: 0500186596

Rede Ganha Tempo De Serviços Empresariais Ltda.
CNPJ: 13.758.956/0001-07
Vanessa Ferreira Da Silva Muricy - CPF: 019.274.575-13

Praça Purificação | S/N | Centro | Santo Amaro-Ba

www.pmsantoamaro.ba.ipmbrasil.org.br/

Este documento foi assinado digitalmente por SERASA Experian
EC3D2991566A0D2208C65CF1C42A7DE8

Prefeitura Municipal de Santo Amaro



Proprietário: Município de Santo Amaro
Quadra: 07
Lote: 20
Área: 116,29 m²
Perímetro: 61,93 m

O **Lote de terreno sob nº 20 da Quadra 07**, localizado no município de Santo Amaro - BA, na quadra formada pela, **1ª Travessa do Sacramento, Travessa Botafogo, Avenida Botafogo e Rua do Sacramento**, de formato irregular, abrangendo uma área de **116,29 m²** (cento e dezesseis metros quadrados e vinte e nove decímetros quadrados) e um perímetro de 61,93 m.

Para quem de dentro do lote 20 olha para a Travessa Botafogo inicia-se a descrição no ponto **1** coordenada EX: **531.662,4321** NY: **8.613.308,6432**, no azimute de **209°12'02"** com uma distância de **4,75 m** de frente até o ponto **2** de coordenada EX: **531.660,1130** NY: **8.613.304,4938**, confrontando com **Travessa Botafogo**, deste ponto deflete à direita no azimute de **312°44'55"** com uma distância de **23,59 m** do lado direito até o ponto **3** de coordenada EX: **531.642,7878** NY: **8.613.320,5084**, confrontando com **Lote 19**, deste ponto deflete à esquerda no azimute de **311°34'56"** com uma distância de **3,38 m** do lado direito até o ponto **4** de coordenada EX: **531.640,2622** NY: **8.613.322,7493**, confrontando com **Lote 34**, deste ponto deflete à direita no azimute de **40°55'05"** com uma distância de **4,21 m** ao fundo até o ponto **5** de coordenada EX: **531.643,0214** NY: **8.613.325,9326**, confrontando com **Lote 33**, deste ponto deflete à direita no azimute de **131°41'31"** com uma distância de **9,41 m** do lado esquerdo até o ponto **6** de coordenada EX: **531.650,0451** NY: **8.613.319,6765**, confrontando com **Lote 32**, deste ponto deflete à direita no azimute de **131°41'31"** com uma distância de **16,59 m** do lado esquerdo até o ponto **1** de coordenada EX: **531.662,4321** NY: **8.613.308,6432**, confrontando com **Lote 21**.

Santo Amaro - BA, Terça-feira, 27 de Março de 2024.

RENEE BUZAGR FONTES BARRETO Assinado de forma digital por RENE E BUZAGR
FONTES BARRETO NASCIMENTO:78831237500
NASCIMENTO:78831237500 Dados: 2024.07.18 08:50:10 -03'00'

Resp. Téc.:Renée Buzahr Fontes Barreto Nascimento
CREA: 0500186596

Rede Ganha Tempo De Serviços Empresariais Ltda.
CNPJ: 13.758.956/0001-07
Vanessa Ferreira Da Silva Muricy - CPF: 019.274.575-13

Praça Purificação | S/N | Centro | Santo Amaro-Ba

www.pmsantoamaro.ba.ipmbrasil.org.br/

Este documento foi assinado digitalmente por SERASA Experian
EC3D2991566A0D2208C65CF1C42A7DE8

Prefeitura Municipal de Santo Amaro



Proprietário: Município de Santo Amaro
Quadra: 07
Lote: 21
Área: 69,86 m²
Perímetro: 40,96 m

O **Lote de terreno sob nº 21 da Quadra 07**, localizado no município de Santo Amaro - BA, na quadra formada pela, **1ª Travessa do Sacramento, Travessa Botafogo, Avenida Botafogo e Rua do Sacramento**, de formato irregular, abrangendo uma área de **69,86 m²** (sessenta e nove metros quadrados e oitenta e seis decímetros quadrados) e um perímetro de 40,96 m.

Para quem de dentro do lote 21 olha para a Travessa Botafogo inicia-se a descrição no ponto **1** na coordenada EX: **531.664,5849** NY: **8.613.313,1910**, no azimute de **205°19'56"** com uma distância de **5,03 m** de frente até o ponto **2** de coordenada EX: **531.662,4321** NY: **8.613.308,6432**, confrontando com **Travessa Botafogo**, deste ponto deflete à direita no azimute de **311°41'31"** com uma distância de **16,59 m** do lado direito até o ponto **3** de coordenada EX: **531.650,0451** NY: **8.613.319,6765**, confrontando com **Lote 20**, deste ponto deflete à direita no azimute de **43°43'53"** com uma distância de **4,30 m** ao fundo até o ponto **4** de coordenada EX: **531.653,0209** NY: **8.613.322,7871**, confrontando com **Lote 32**, deste ponto deflete à direita no azimute de **133°10'16"** com uma distância de **0,48 m** do lado esquerdo até o ponto **5** de coordenada EX: **531.653,3706** NY: **8.613.322,4591**, confrontando com **Lote 25**, deste ponto deflete à esquerda no azimute de **131°30'22"** com uma distância de **4,91 m** do lado esquerdo até o ponto **6** de coordenada EX: **531.657,0513** NY: **8.613.319,2020**, confrontando com **Lote 24**, deste ponto deflete à esquerda no azimute de **131°30'21"** com uma distância de **4,15 m** do lado esquerdo até o ponto **7** de coordenada EX: **531.660,1590** NY: **8.613.316,4519**, confrontando com **Lote 23**, deste ponto deflete à esquerda no azimute de **126°22'57"** com uma distância de **5,50 m** do lado esquerdo até o ponto **1** de coordenada EX: **531.664,5849** NY: **8.613.313,1910**, confrontando com **Lote 22**.

Santo Amaro - BA, Terça-feira, 27 de Março de 2024.

RENEE BUZAZH FONTES
BARRETO
NASCIMENTO:78831237500

Assinado de forma digital por RENE
BUZAZH FONTES BARRETO
NASCIMENTO:78831237500
Dados: 2024.07.18 08:50:34 -03'00'

Resp. Téc.:Renée Buzahr Fontes Barreto Nascimento
CREA: 0500186596

Rede Ganha Tempo De Serviços Empresariais Ltda.
CNPJ: 13.758.956/0001-07
Vanessa Ferreira Da Silva Muricy - CPF: 019.274.575-13

Praça Purificação | S/N | Centro | Santo Amaro-Ba

www.pmsantoamaro.ba.ipmbrasil.org.br/

Este documento foi assinado digitalmente por SERASA Experian
EC3D2991566A0D2208C65CF1C42A7DE8

Prefeitura Municipal de Santo Amaro



Proprietário: Município de Santo Amaro
Quadra: 07
Lote: 22
Área: 49,18 m²
Perímetro: 31,84 m

O **Lote de terreno sob nº 22 da Quadra 07**, localizado no município de Santo Amaro - BA, na quadra formada pela, **1ª Travessa do Sacramento, Travessa Botafogo, Avenida Botafogo e Rua do Sacramento**, localizado na esquina da 1ª Travessa do Sacramento com a Travessa Botafogo, de formato irregular, abrangendo uma área de **49,18 m²** (quarenta e nove metros quadrados e dezoito décimos quadrados) e um perímetro de 31,84 m.

Para quem de dentro do lote 22 olha para a 1ª Travessa do Sacramento inicia-se a descrição no ponto **1** na coordenada EX: **531.667,2665** NY: **8.613.325,8002**, no azimute de **135°52'06"** com uma distância de **3,16 m** de frente até o ponto **2** de coordenada EX: **531.669,4654** NY: **8.613.323,5336**, confrontando com **1ª Travessa do Sacramento**, deste ponto deflete à direita no azimute de **205°15'41"** com uma distância de **11,44 m** do lado direito até o ponto **3** de coordenada EX: **531.664,5849** NY: **8.613.313,1910**, confrontando com **Travessa Botafogo**, deste ponto deflete à direita no azimute de **306°22'57"** com uma distância de **5,50 m** ao fundo até o ponto **4** de coordenada EX: **531.660,1590** NY: **8.613.316,4519**, confrontando com **Lote 21**, deste ponto deflete à direita no azimute de **37°14'45"** com uma distância de **11,74 m** do lado esquerdo até o ponto **1** de coordenada EX: **531.667,2665** NY: **8.613.325,8002**, confrontando com **Lote 23**.

Santo Amaro - BA, Terça-feira, 27 de Março de 2024.

RENEE BUZAGR FONTES
BARRETO
NASCIMENTO:78831237500

Assinado de forma digital por RENE
BUZAGR FONTES BARRETO
NASCIMENTO:78831237500
Dados: 2024.07.18 08:50:44 -03'00'

Resp. Téc.:Renée Buzahr Fontes Barreto Nascimento
CREA: 0500186596

Rede Ganha Tempo De Serviços Empresariais Ltda.
CNPJ: 13.758.956/0001-07
Vanessa Ferreira Da Silva Muricy - CPF: 019.274.575-13

Praça Purificação | S/N | Centro | Santo Amaro-Ba

www.pmsantoamaro.ba.ipmbrasil.org.br/

Este documento foi assinado digitalmente por SERASA Experian
EC3D2991566A0D2208C65CF1C42A7DE8

Prefeitura Municipal de Santo Amaro



Proprietário: Município de Santo Amaro
Quadra: 07
Lote: 23
Área: 43,68 m²
Perímetro: 31,08 m

O **Lote de terreno sob nº 23 da Quadra 07**, localizado no município de Santo Amaro - BA, na quadra formada pela, **1ª Travessa do Sacramento, Travessa Botafogo, Avenida Botafogo e Rua do Sacramento**, de formato irregular, abrangendo uma área de **43,68 m²** (quarenta e três metros quadrados e sessenta e oito decímetros quadrados) e um perímetro de 31,08 m.

Para quem de dentro do lote 23 olha para a 1ª Travessa do Sacramento inicia-se a descrição no ponto **1** na coordenada EX: **531.664,9768** NY: **8.613.328,1149**, no azimute de **135°18'42"** com uma distância de **3,26 m** de frente até o ponto **2** de coordenada EX: **531.667,2665** NY: **8.613.325,8002**, confrontando com **1ª Travessa do Sacramento**, deste ponto deflete à direita no azimute de **217°14'45"** com uma distância de **11,74 m** do lado direito até o ponto **3** de coordenada EX: **531.660,1590** NY: **8.613.316,4519**, confrontando com **Lote 22**, deste ponto deflete à direita no azimute de **311°30'21"** com uma distância de **4,15 m** ao fundo até o ponto **4** de coordenada EX: **531.657,0513** NY: **8.613.319,2020**, confrontando com **Lote 21**, deste ponto deflete à direita no azimute de **41°38'38"** com uma distância de **11,93 m** do lado esquerdo até o ponto **1** de coordenada EX: **531.664,9768** NY: **8.613.328,1149**, confrontando com **Lote 24**.

Santo Amaro - BA, Terça-feira, 27 de Março de 2024.

RENEE BUZAGR FONTES BARRETO Assinado de forma digital por RENEE BUZAGR
FONTES BARRETO NASCIMENTO:78831237500
NASCIMENTO:78831237500 Dados: 2024.07.18 08:51:01 -03'00'

Resp. Téc.:Renée Buzahr Fontes Barreto Nascimento
CREA: 0500186596

Rede Ganha Tempo De Serviços Empresariais Ltda.
CNPJ: 13.758.956/0001-07
Vanessa Ferreira Da Silva Muricy - CPF: 019.274.575-13

Praça Purificação | S/N | Centro | Santo Amaro-Ba

www.pmsantoamaro.ba.ipmbrasil.org.br/

Este documento foi assinado digitalmente por SERASA Experian
EC3D2991566A0D2208C65CF1C42A7DE8

Prefeitura Municipal de Santo Amaro



Proprietário: Município de Santo Amaro
Quadra: 07
Lote: 24
Área: 61,18 m²
Perímetro: 34,38 m

O **Lote de terreno sob nº 24 da Quadra 07**, localizado no município de Santo Amaro - BA, na quadra formada pela, **1ª Travessa do Sacramento, Travessa Botafogo, Avenida Botafogo e Rua do Sacramento**, de formato irregular, abrangendo uma área de **61,18 m²** (sessenta e um metros quadrados e dezoito decímetros quadrados) e um perímetro de 34,38 m.

Para quem de dentro do lote 24 olha para a 1ª Travessa do Sacramento inicia-se a descrição no ponto **1** na coordenada EX: **531.661,3987** NY: **8.613.331,8633**, no azimute de **136°19'53"** com uma distância de **5,18 m** de frente até o ponto **2** de coordenada EX: **531.664,9768** NY: **8.613.328,1149**, confrontando com **1ª Travessa do Sacramento**, deste ponto deflete à direita no azimute de **221°38'38"** com uma distância de **11,93 m** do lado direito até o ponto **3** de coordenada EX: **531.657,0513** NY: **8.613.319,2020**, confrontando com **Lote 23**, deste ponto deflete à direita no azimute de **311°30'22"** com uma distância de **4,91 m** ao fundo até o ponto **4** de coordenada EX: **531.653,3706** NY: **8.613.322,4591**, confrontando com **Lote 21**, deste ponto deflete à direita no azimute de **40°29'11"** com uma distância de **12,36 m** do lado esquerdo até o ponto **1** de coordenada EX: **531.661,3987** NY: **8.613.331,8633**, confrontando com **Lote 25**.

Santo Amaro - BA, Terça-feira, 27 de Março de 2024.

RENEE BUZAGR FONTES
BARRETO
NASCIMENTO:78831237500

Assinado de forma digital por RENEE
BUZAGR FONTES BARRETO
NASCIMENTO:78831237500
Dados: 2024.07.18 08:51:12 -03'00'

Resp. Téc.:Renée Buzahr Fontes Barreto Nascimento
CREA: 0500186596

Rede Ganha Tempo De Serviços Empresariais Ltda.
CNPJ: 13.758.956/0001-07
Vanessa Ferreira Da Silva Muricy - CPF: 019.274.575-13

Praça Purificação | S/N | Centro | Santo Amaro-Ba

www.pmsantoamaro.ba.ipmbrasil.org.br/

Este documento foi assinado digitalmente por SERASA Experian
EC3D2991566A0D2208C65CF1C42A7DE8

Prefeitura Municipal de Santo Amaro



Proprietário: Município de Santo Amaro
Quadra: 07
Lote: 25
Área: 62,31 m²
Perímetro: 34,96 m

O **Lote de terreno sob nº 25 da Quadra 07**, localizado no município de Santo Amaro - BA, na quadra formada pela, **1ª Travessa do Sacramento, Travessa Botafogo, Avenida Botafogo e Rua do Sacramento**, de formato irregular, abrangendo uma área de **62,31 m²** (sessenta e dois metros quadrados e trinta e um decímetros quadrados) e um perímetro de 34,96 m.

Para quem de dentro do lote 25 olha para a 1ª Travessa do Sacramento inicia-se a descrição no ponto **1** na coordenada EX: **531.658,0049** NY: **8.613.335,3662**, no azimute de **135°54'24"** com uma distância de **4,88 m** de frente até o ponto **2** de coordenada EX: **531.661,3987** NY: **8.613.331,8633**, confrontando com **1ª Travessa do Sacramento**, deste ponto deflete à direita no azimute de **220°29'11"** com uma distância de **12,36 m** do lado direito até o ponto **3** de coordenada EX: **531.653,3706** NY: **8.613.322,4591**, confrontando com **Lote 24**, deste ponto deflete à direita no azimute de **313°10'16"** com uma distância de **0,48 m** ao fundo até o ponto **4** de coordenada EX: **531.653,0209** NY: **8.613.322,7871**, confrontando com **Lote 21**, deste ponto deflete à direita no azimute de **313°10'22"** com uma distância de **4,65 m** ao fundo até o ponto **5** de coordenada EX: **531.649,6274** NY: **8.613.325,9708**, confrontando com **Lote 32**, deste ponto deflete à direita no azimute de **41°43'20"** com uma distância de **12,59 m** do lado esquerdo até o ponto **1** de coordenada EX: **531.658,0049** NY: **8.613.335,3662**, confrontando com **Lote 26**.

Santo Amaro - BA, Terça-feira, 27 de Março de 2024.

RENEE BUZahr FONTES BARRETO Assinado de forma digital por RENE E BUZahr
FONTES BARRETO NASCIMENTO:78831237500
NASCIMENTO:78831237500 Dados: 2024.07.18 08:51:22 -03'00'

Resp. Téc.:Renée Buzahr Fontes Barreto Nascimento
CREA: 0500186596

Rede Ganha Tempo De Serviços Empresariais Ltda.
CNPJ: 13.758.956/0001-07
Vanessa Ferreira Da Silva Muricy - CPF: 019.274.575-13

Praça Purificação | S/N | Centro | Santo Amaro-Ba

www.pmsantoamaro.ba.ipmbrasil.org.br/

Este documento foi assinado digitalmente por SERASA Experian
EC3D2991566A0D2208C65CF1C42A7DE8

Prefeitura Municipal de Santo Amaro



Proprietário: Município de Santo Amaro
Quadra: 07
Lote: 26
Área: 56,72 m²
Perímetro: 34,38 m

O **Lote de terreno sob nº 26 da Quadra 07**, localizado no município de Santo Amaro - BA, na quadra formada pela, **1ª Travessa do Sacramento, Travessa Botafogo, Avenida Botafogo e Rua do Sacramento**, de formato irregular, abrangendo uma área de **56,72 m²** (cinquenta e seis metros quadrados e setenta e dois decímetros quadrados) e um perímetro de 34,38 m.

Para quem de dentro do lote 26 olha para a 1ª Travessa do Sacramento inicia-se a descrição no ponto **1** na coordenada EX: **531.654,9482** NY: **8.613.338,5144**, no azimute de **135°50'43"** com uma distância de **4,39 m** de frente até o ponto **2** de coordenada EX: **531.658,0049** NY: **8.613.335,3662**, confrontando com **1ª Travessa do Sacramento**, deste ponto deflete à direita no azimute de **221°43'20"** com uma distância de **12,59 m** do lado direito até o ponto **3** de coordenada EX: **531.649,6274** NY: **8.613.325,9708**, confrontando com **Lote 25**, deste ponto deflete à direita no azimute de **312°14'03"** com uma distância de **4,54 m** ao fundo até o ponto **4** de coordenada EX: **531.646,2695** NY: **8.613.329,0192**, confrontando com **Lote 32**, deste ponto deflete à direita no azimute de **42°25'40"** com uma distância de **12,86 m** do lado esquerdo até o ponto **1** de coordenada EX: **531.654,9482** NY: **8.613.338,5144**, confrontando com **Lote 27**.

Santo Amaro - BA, Terça-feira, 27 de Março de 2024.

RENEE BUZAHR FONTES BARRETO Assinado de forma digital por RENE E BUZAHR
FONTES BARRETO NASCIMENTO:78831237500
NASCIMENTO:78831237500 Dados: 2024.07.18 08:51:32 -03'00'

Resp. Téc.:Renée Buzahr Fontes Barreto Nascimento
CREA: 0500186596

Rede Ganha Tempo De Serviços Empresariais Ltda.
CNPJ: 13.758.956/0001-07
Vanessa Ferreira Da Silva Muricy - CPF: 019.274.575-13

Praça Purificação | S/N | Centro | Santo Amaro-Ba

www.pmsantoamaro.ba.ipmbrasil.org.br/

Este documento foi assinado digitalmente por SERASA Experian
EC3D2991566A0D2208C65CF1C42A7DE8

Prefeitura Municipal de Santo Amaro



Proprietário: Município de Santo Amaro
Quadra: 07
Lote: 27
Área: 46,57 m²
Perímetro: 33,13 m

O **Lote de terreno sob nº 27 da Quadra 07**, localizado no município de Santo Amaro - BA, na quadra formada pela, **1ª Travessa do Sacramento, Travessa Botafogo, Avenida Botafogo e Rua do Sacramento**, de formato irregular, abrangendo uma área de **46,57 m²** (quarenta e seis metros quadrados e cinquenta e sete decímetros quadrados) e um perímetro de 33,13 m.

Para quem de dentro do lote 27 olha para a 1ª Travessa do Sacramento inicia-se a descrição no ponto **1** na coordenada EX: **531.652,4592** NY: **8.613.341,0891**, no azimute de **135°58'09"** com uma distância de **3,58 m** de frente até o ponto **2** de coordenada EX: **531.654,9482** NY: **8.613.338,5144**, confrontando com **1ª Travessa do Sacramento**, deste ponto deflete à direita no azimute de **222°25'40"** com uma distância de **12,86 m** do lado direito até o ponto **3** de coordenada EX: **531.646,2695** NY: **8.613.329,0192**, confrontando com **Lote 26**, deste ponto deflete à direita no azimute de **312°23'23"** com uma distância de **3,60 m** ao fundo até o ponto **4** de coordenada EX: **531.643,6079** NY: **8.613.331,4487**, confrontando com **Lote 32**, deste ponto deflete à direita no azimute de **42°33'22"** com uma distância de **5,24 m** do lado esquerdo até o ponto **5** de coordenada EX: **531.647,1507** NY: **8.613.335,3074**, confrontando com **Lote 31**, deste ponto deflete à direita no azimute de **42°33'22"** com uma distância de **3,98 m** do lado esquerdo até o ponto **6** de coordenada EX: **531.649,8427** NY: **8.613.338,2394**, confrontando com **Lote 30**, deste ponto deflete à direita no azimute de **42°33'23"** com uma distância de **3,87 m** do lado esquerdo até o ponto **1** de coordenada EX: **531.652,4592** NY: **8.613.341,0891**, confrontando com **Lote 28**.

Santo Amaro - BA, Terça-feira, 27 de Março de 2024.

RENEE BUZAHR FONTES BARRETO
NASCIMENTO:78831237500

Assinado de forma digital por RENE E BUZAHR
FONTES BARRETO NASCIMENTO:78831237500
Dados: 2024.07.18 08:51:43 -03'00'

Resp. Téc.:Renée Buzahr Fontes Barreto Nascimento
CREA: 0500186596

Rede Ganha Tempo De Serviços Empresariais Ltda.

CNPJ: 13.758.956/0001-07

Vanessa Ferreira Da Silva Muricy - CPF: 019.274.575-13

Praça Purificação | S/N | Centro | Santo Amaro-Ba

www.pmsantoamaro.ba.ipmbrasil.org.br/

Este documento foi assinado digitalmente por SERASA Experian
EC3D2991566A0D2208C65CF1C42A7DE8

Prefeitura Municipal de Santo Amaro



Proprietário: Município de Santo Amaro
Quadra: 07
Lote: 28
Área: 36,04 m²
Perímetro: 25,92 m

O **Lote de terreno sob nº 28 da Quadra 07**, localizado no município de Santo Amaro - BA, na quadra formada pela, **1ª Travessa do Sacramento, Travessa Botafogo, Avenida Botafogo e Rua do Sacramento**, de formato irregular, abrangendo uma área de **36,04 m²** (trinta e seis metros quadrados e quatro decímetros quadrados) e um perímetro de 25,92 m.

Para quem de dentro do lote 28 olha para a 1ª Travessa do Sacramento inicia-se a descrição no ponto **1** na coordenada EX: **531.646,0927** NY: **8.613.347,3214**, no azimute de **134°23'23"** com uma distância de **8,91 m** de frente até o ponto **2** de coordenada EX: **531.652,4592** NY: **8.613.341,0891**, confrontando com **1ª Travessa do Sacramento**, deste ponto deflete à direita no azimute de **222°33'23"** com uma distância de **3,87 m** do lado direito até o ponto **3** de coordenada EX: **531.649,8427** NY: **8.613.338,2394**, confrontando com **Lote 27**, deste ponto deflete à direita no azimute de **312°08'01"** com uma distância de **8,92 m** ao fundo até o ponto **4** de coordenada EX: **531.643,2300** NY: **8.613.344,2214**, confrontando com **Lote 30**, deste ponto deflete à direita no azimute de **0°00'00"** com uma distância de **0,00 m** do lado esquerdo até o ponto **5** de coordenada EX: **531.643,2300** NY: **8.613.344,2214**, confrontando com **Lote 29**, deste ponto deflete à esquerda no azimute de **42°43'14"** com uma distância de **4,22 m** do lado esquerdo até o ponto **1** de coordenada EX: **531.646,0927** NY: **8.613.347,3214**, confrontando com **Lote 29**.

Santo Amaro - BA, Terça-feira, 27 de Março de 2024.

RENEE BUZAGR FONTES BARRETO Assinado de forma digital por RENE E BUZAGR
FONTES BARRETO NASCIMENTO:78831237500
NASCIMENTO:78831237500 Dados: 2024.07.18 08:51:54 -03'00'

Resp. Téc.:Renée Buzahr Fontes Barreto Nascimento
CREA: 0500186596

Rede Ganha Tempo De Serviços Empresariais Ltda.
CNPJ: 13.758.956/0001-07
Vanessa Ferreira Da Silva Muricy - CPF: 019.274.575-13

Praça Purificação | S/N | Centro | Santo Amaro-Ba

www.pmsantoamaro.ba.ipmbrasil.org.br/

Este documento foi assinado digitalmente por SERASA Experian
EC3D2991566A0D2208C65CF1C42A7DE8

Prefeitura Municipal de Santo Amaro



Proprietário: Município de Santo Amaro
Quadra: 07
Lote: 29
Área: 55,81 m²
Perímetro: 33,97 m

O **Lote de terreno sob nº 29 da Quadra 07**, localizado no município de Santo Amaro - BA, na quadra formada pela, **1ª Travessa do Sacramento, Travessa Botafogo, Avenida Botafogo e Rua do Sacramento**, localizado na esquina da Rua do Sacramento com a 1ª Travessa do Sacramento, de formato irregular, abrangendo uma área de **55,81 m²** (cinquenta e cinco metros quadrados e oitenta e um decímetros quadrados) e um perímetro de 33,97 m.

Para quem de dentro do lote 29 olha para a Rua do Sacramento inicia-se a descrição no ponto 1 na coordenada EX: **531.633,8793** NY: **8.613.352,6804**, no azimute de **44°51'57"** com uma distância de **4,70 m** de frente até o ponto 2 de coordenada EX: **531.637,1925** NY: **8.613.356,0092**, confrontando com **Rua do Sacramento**, deste ponto deflete à direita no azimute de **134°18'29"** com uma distância de **12,44 m** do lado direito até o ponto 3 de coordenada EX: **531.646,0927** NY: **8.613.347,3214**, confrontando com **1ª Travessa do Sacramento**, deste ponto deflete à direita no azimute de **222°43'14"** com uma distância de **4,22 m** ao fundo até o ponto 4 de coordenada EX: **531.643,2300** NY: **8.613.344,2214**, confrontando com **Lote 28**, deste ponto deflete à direita no azimute de **0°00'00"** com uma distância de **0,00 m** do lado esquerdo até o ponto 5 de coordenada EX: **531.643,2300** NY: **8.613.344,2214**, confrontando com **Lote 28**, deste ponto deflete à direita no azimute de **312°08'00"** com uma distância de **12,61 m** do lado esquerdo até o ponto 1 de coordenada EX: **531.633,8793** NY: **8.613.352,6804**, confrontando com **Lote 30**.

Santo Amaro - BA, Terça-feira, 27 de Março de 2024.

RENEE BUZAGR FONTES BARRETO
NASCIMENTO:78831237500

Assinado de forma digital por RENE E BUZAGR
FONTES BARRETO NASCIMENTO:78831237500
Dados: 2024.07.18 08:52:04 -03'00'

Resp. Téc.:Renée Buzahr Fontes Barreto Nascimento
CREA: 0500186596

Rede Ganha Tempo De Serviços Empresariais Ltda.
CNPJ: 13.758.956/0001-07
Vanessa Ferreira Da Silva Muricy - CPF: 019.274.575-13

Praça Purificação | S/N | Centro | Santo Amaro-Ba

www.pmsantoamaro.ba.ipmbrasil.org.br/

Este documento foi assinado digitalmente por SERASA Experian
EC3D2991566A0D2208C65CF1C42A7DE8

Prefeitura Municipal de Santo Amaro



Proprietário: Município de Santo Amaro
Quadra: 07
Lote: 30
Área: 93,22 m²
Perímetro: 51,81 m

O **Lote de terreno sob nº 30 da Quadra 07**, localizado no município de Santo Amaro - BA, na quadra formada pela, **1ª Travessa do Sacramento, Travessa Botafogo, Avenida Botafogo e Rua do Sacramento**, de formato irregular, abrangendo uma área de **93,22 m²** (noventa e três metros quadrados e vinte e dois decímetros quadrados) e um perímetro de 51,81 m.

Para quem de dentro do lote 30 olha para a Rua do Sacramento inicia-se a descrição no ponto 1 na coordenada EX: **531.630,6599** NY: **8.613.349,3021**, no azimute de **43°37'13"** com uma distância de **4,67 m** de frente até o ponto 2 de coordenada EX: **531.633,8793** NY: **8.613.352,6804**, confrontando com **Rua do Sacramento**, deste ponto deflete à direita no azimute de **132°08'00"** com uma distância de **12,61 m** do lado direito até o ponto 3 de coordenada EX: **531.643,2300** NY: **8.613.344,2214**, confrontando com **Lote 29**, deste ponto deflete à direita no azimute de **132°08'01"** com uma distância de **8,92 m** do lado direito até o ponto 4 de coordenada EX: **531.649,8427** NY: **8.613.338,2394**, confrontando com **Lote 28**, deste ponto deflete à direita no azimute de **222°33'22"** com uma distância de **3,98 m** ao fundo até o ponto 5 de coordenada EX: **531.647,1507** NY: **8.613.335,3074**, confrontando com **Lote 27**, deste ponto deflete à direita no azimute de **310°19'09"** com uma distância de **21,63 m** do lado esquerdo até o ponto 1 de coordenada EX: **531.630,6599** NY: **8.613.349,3021**, confrontando com **Lote 31**.

Santo Amaro - BA, Terça-feira, 27 de Março de 2024.

RENEE BUZAGR FONTES BARRETO
NASCIMENTO:78831237500

Assinado de forma digital por RENE
BUZAGR FONTES BARRETO
NASCIMENTO:78831237500
Dados: 2024.07.18 08:52:13 -03'00'

Resp. Téc.:Renée Buzahr Fontes Barreto Nascimento
CREA: 0500186596

Rede Ganha Tempo De Serviços Empresariais Ltda.
CNPJ: 13.758.956/0001-07
Vanessa Ferreira Da Silva Muricy - CPF: 019.274.575-13

Praça Purificação | S/N | Centro | Santo Amaro-Ba

www.pmsantoamaro.ba.ipmbrasil.org.br/

Este documento foi assinado digitalmente por SERASA Experian
EC3D2991566A0D2208C65CF1C42A7DE8

Prefeitura Municipal de Santo Amaro



Proprietário: Município de Santo Amaro
Quadra: 07
Lote: 31
Área: 111,50 m²
Perímetro: 53,62 m

O **Lote de terreno sob nº 31 da Quadra 07**, localizado no município de Santo Amaro - BA, na quadra formada pela, **1ª Travessa do Sacramento, Travessa Botafogo, Avenida Botafogo e Rua do Sacramento**, de formato irregular, abrangendo uma área de **111,50 m²** (cento e onze metros quadrados e cinquenta decímetros quadrados) e um perímetro de 53,62 m.

Para quem de dentro do lote 31 olha para a Rua do Sacramento inicia-se a descrição no ponto **1** na coordenada EX: **531.627,1898** NY: **8.613.345,6076**, no azimute de **43°12'23"** com uma distância de **5,07 m** de frente até o ponto **2** de coordenada EX: **531.630,6599** NY: **8.613.349,3021**, confrontando com **Rua do Sacramento**, deste ponto deflete à direita no azimute de **130°19'09"** com uma distância de **21,63 m** do lado direito até o ponto **3** de coordenada EX: **531.647,1507** NY: **8.613.335,3074**, confrontando com **Lote 30**, deste ponto deflete à direita no azimute de **222°33'22"** com uma distância de **5,24 m** ao fundo até o ponto **4** de coordenada EX: **531.643,6079** NY: **8.613.331,4487**, confrontando com **Lote 27**, deste ponto deflete à direita no azimute de **310°46'28"** com uma distância de **21,68 m** do lado esquerdo até o ponto **1** de coordenada EX: **531.627,1898** NY: **8.613.345,6076**, confrontando com **Lote 32**.

Santo Amaro - BA, Terça-feira, 27 de Março de 2024.

RENEE BUZAGR FONTES
BARRETO
NASCIMENTO:78831237500

Assinado de forma digital por RENE
BUZAGR FONTES BARRETO
NASCIMENTO:78831237500
Dados: 2024.07.18 08:52:22 -03'00'

Resp. Téc.:Renée Buzahr Fontes Barreto Nascimento

CREA: 0500186596

Rede Ganha Tempo De Serviços Empresariais Ltda.

CNPJ: 13.758.956/0001-07

Vanessa Ferreira Da Silva Muricy - CPF: 019.274.575-13

Praça Purificação | S/N | Centro | Santo Amaro-Ba

www.pmsantoamaro.ba.ipmbrasil.org.br/

Este documento foi assinado digitalmente por SERASA Experian
EC3D2991566A0D2208C65CF1C42A7DE8

Prefeitura Municipal de Santo Amaro



Proprietário: Município de Santo Amaro
Quadra: 07
Lote: 32
Área: 153,02 m²
Perímetro: 77,55 m

O **Lote de terreno sob nº 32 da Quadra 07**, localizado no município de Santo Amaro - BA, na quadra formada pela, **1ª Travessa do Sacramento, Travessa Botafogo, Avenida Botafogo e Rua do Sacramento**, de formato irregular, abrangendo uma área de **153,02 m²** (cento e cinquenta e três metros quadrados e dois décimos quadrados) e um perímetro de 77,55 m.

Para quem de dentro do lote 32 olha para a Rua do Sacramento inicia-se a descrição no ponto **1** na coordenada EX: **531.624,2187** NY: **8.613.342,4045**, no azimute de **42°50'50"** com uma distância de **4,37 m** de frente até o ponto **2** de coordenada EX: **531.627,1898** NY: **8.613.345,6076**, confrontando com **Rua do Sacramento**, deste ponto deflete à direita no azimute de **130°46'28"** com uma distância de **21,68 m** do lado direito até o ponto **3** de coordenada EX: **531.643,6079** NY: **8.613.331,4487**, confrontando com **Lote 31**, deste ponto deflete à direita no azimute de **132°23'23"** com uma distância de **3,60 m** do lado direito até o ponto **4** de coordenada EX: **531.646,2695** NY: **8.613.329,0192**, confrontando com **Lote 27**, deste ponto deflete à esquerda no azimute de **0°00'00"** com uma distância de **0,00 m** do lado direito até o ponto **5** de coordenada EX: **531.646,2695** NY: **8.613.329,0192**, confrontando com **Lote 27**, deste ponto deflete à esquerda no azimute de **132°14'03"** com uma distância de **4,54 m** do lado direito até o ponto **6** de coordenada EX: **531.649,6274** NY: **8.613.325,9708**, confrontando com **Lote 26**, deste ponto deflete à direita no azimute de **133°10'22"** com uma distância de **4,65 m** do lado direito até o ponto **7** de coordenada EX: **531.653,0209** NY: **8.613.322,7871**, confrontando com **Lote 25**, deste ponto deflete à direita no azimute de **223°43'53"** com uma distância de **4,30 m** ao fundo até o ponto **8** de coordenada EX: **531.650,0451** NY: **8.613.319,6765**, confrontando com **Lote 21**, deste ponto deflete à direita no azimute de **311°41'31"** com uma distância de **9,41 m** do lado esquerdo até o ponto **9** de coordenada EX: **531.643,0214** NY: **8.613.325,9326**, confrontando com **Lote 20**, deste ponto deflete à esquerda no azimute de **311°13'10"** com uma distância de **25,00 m** do lado esquerdo até o ponto **1** de coordenada EX: **531.624,2187** NY: **8.613.342,4045**, confrontando com **Lote 33**.

Santo Amaro - BA, Terça-feira, 27 de Março de 2024.

RENEE BUZAHR FONTES
BARRETO
NASCIMENTO:78831237500

Assinado de forma digital por RENE
BUZAHR FONTES BARRETO
NASCIMENTO:78831237500
Dados: 2024.07.18 08:52:37 -03'00'

Resp. Téc.:Renée Buzahr Fontes Barreto Nascimento
CREA: 0500186596

Rede Ganha Tempo De Serviços Empresariais Ltda.

CNPJ: 13.758.956/0001-07

Vanessa Ferreira Da Silva Muricy - CPF: 019.274.575-13

Praça Purificação | S/N | Centro | Santo Amaro-Ba

www.pmsantoamaro.ba.ipmbrasil.org.br/

Este documento foi assinado digitalmente por SERASA Experian
EC3D2991566A0D2208C65CF1C42A7DE8

Prefeitura Municipal de Santo Amaro



Proprietário: Município de Santo Amaro
Quadra: 07
Lote: 33
Área: 108,62 m²
Perímetro: 58,81 m

O **Lote de terreno sob nº 33 da Quadra 07**, localizado no município de Santo Amaro - BA, na quadra formada pela, **1ª Travessa do Sacramento, Travessa Botafogo, Avenida Botafogo e Rua do Sacramento**, de formato irregular, abrangendo uma área de **108,62 m²** (cento e oito metros quadrados e sessenta e dois decímetros quadrados) e um perímetro de 58,81 m.

Para quem de dentro do lote 33 olha para a Rua do Sacramento inicia-se a descrição no ponto **1** na coordenada EX: **531.621,1848** NY: **8.613.339,1438**, no azimute de **42°56'10"** com uma distância de **4,45 m** de frente até o ponto **2** de coordenada EX: **531.624,2187** NY: **8.613.342,4045**, confrontando com **Rua do Sacramento**, deste ponto deflete à direita no azimute de **131°13'10"** com uma distância de **25,00 m** do lado direito até o ponto **3** de coordenada EX: **531.643,0214** NY: **8.613.325,9326**, confrontando com **Lote 32**, deste ponto deflete à direita no azimute de **220°55'05"** com uma distância de **4,21 m** ao fundo até o ponto **4** de coordenada EX: **531.640,2622** NY: **8.613.322,7493**, confrontando com **Lote 20**, deste ponto deflete à direita no azimute de **310°40'28"** com uma distância de **25,15 m** do lado esquerdo até o ponto **1** de coordenada EX: **531.621,1848** NY: **8.613.339,1438**, confrontando com **Lote 34**.

Santo Amaro - BA, Terça-feira, 27 de Março de 2024.

Assinado de forma digital por RENEE BUZAZH FONTES BARRETO
RENEE BUZAZH FONTES BARRETO
NASCIMENTO:78831237500
BUZAZH FONTES BARRETO
NASCIMENTO:78831237500
Dados: 2024.07.18 08:53:59 -03'00'

Resp. Téc.:Renée Buzahr Fontes Barreto Nascimento

CREA: 0500186596

Rede Ganha Tempo De Serviços Empresariais Ltda.

CNPJ: 13.758.956/0001-07

Vanessa Ferreira Da Silva Muricy - CPF: 019.274.575-13

Praça Purificação | S/N | Centro | Santo Amaro-Ba

www.pmsantoamaro.ba.ipmbrasil.org.br/

Este documento foi assinado digitalmente por SERASA Experian
EC3D2991566A0D2208C65CF1C42A7DE8

Prefeitura Municipal de Santo Amaro



Proprietário: Município de Santo Amaro
Quadra: 07
Lote: 34
Área: 125,39 m²
Perímetro: 66,04 m

O **Lote de terreno sob nº 34 da Quadra 07**, localizado no município de Santo Amaro - BA, na quadra formada pela, **1ª Travessa do Sacramento, Travessa Botafogo, Avenida Botafogo e Rua do Sacramento**, de formato irregular, abrangendo uma área de **125,39 m²** (cento e vinte e cinco metros quadrados e trinta e nove decímetros quadrados) e um perímetro de 66,04 m.

Para quem de dentro do lote 34 olha para a Rua do Sacramento inicia-se a descrição no ponto 1 na coordenada EX: **531.618,1313** NY: **8.613.335,9120**, no azimute de **43°22'33"** com uma distância de **4,45 m** de frente até o ponto 2 de coordenada EX: **531.621,1848** NY: **8.613.339,1438**, confrontando com **Rua do Sacramento**, deste ponto deflete à direita no azimute de **130°40'28"** com uma distância de **25,15 m** do lado direito até o ponto 3 de coordenada EX: **531.640,2622** NY: **8.613.322,7493**, confrontando com **Lote 33**, deste ponto deflete à direita no azimute de **131°34'56"** com uma distância de **3,38 m** do lado direito até o ponto 4 de coordenada EX: **531.642,7878** NY: **8.613.320,5084**, confrontando com **Lote 20**, deste ponto deflete à direita no azimute de **221°59'36"** com uma distância de **4,42 m** ao fundo até o ponto 5 de coordenada EX: **531.639,8337** NY: **8.613.317,2268**, confrontando com **Lote 19**, deste ponto deflete à direita no azimute de **313°02'09"** com uma distância de **3,21 m** do lado esquerdo até o ponto 6 de coordenada EX: **531.637,4874** NY: **8.613.319,4175**, confrontando com **Lote 18**, deste ponto deflete à esquerda no azimute de **310°26'11"** com uma distância de **25,43 m** do lado esquerdo até o ponto 1 de coordenada EX: **531.618,1313** NY: **8.613.335,9120**, confrontando com **Lote 35**.

Santo Amaro - BA, Terça-feira, 27 de Março de 2024.

RENEE BUZAHF FONTES BARRETO
NASCIMENTO:78831237500

Assinado de forma digital por RENE
BUZAHF FONTES BARRETO
NASCIMENTO:78831237500
Dados: 2024.07.18 08:54:09 -03'00'

Resp. Téc.:Renée Buzahr Fontes Barreto Nascimento
CREA: 0500186596

Proprietário: Município de Santo Amaro

Rede Ganha Tempo De Serviços Empresariais Ltda.
CNPJ: 13.758.956/0001-07
Vanessa Ferreira Da Silva Muricy - CPF: 019.274.575-13

Praça Purificação | S/N | Centro | Santo Amaro-Ba

www.pmsantoamaro.ba.ipmbrasil.org.br/

Este documento foi assinado digitalmente por SERASA Experian
EC3D2991566A0D2208C65CF1C42A7DE8

Prefeitura Municipal de Santo Amaro



Quadra: 07
Lote: 35
Área: 133,28 m²
Perímetro: 61,16 m

O **Lote de terreno sob nº 35 da Quadra 07**, localizado no município de Santo Amaro - BA, na quadra formada pela, **1ª Travessa do Sacramento, Travessa Botafogo, Avenida Botafogo e Rua do Sacramento**, de formato irregular, abrangendo uma área de **133,28 m²** (cento e trinta e três metros quadrados e vinte e oito décimos quadrados) e um perímetro de 61,16 m.

Para quem de dentro do lote 35 olha para a Rua do Sacramento inicia-se a descrição no ponto **1** na coordenada EX: **531.614,6580** NY: **8.613.332,2360**, no azimute de **43°22'34"** com uma distância de **5,06 m** de frente até o ponto **2** de coordenada EX: **531.618,1313** NY: **8.613.335,9120**, confrontando com **Rua do Sacramento**, deste ponto deflete à direita no azimute de **130°26'11"** com uma distância de **25,43 m** do lado direito até o ponto **3** de coordenada EX: **531.637,4874** NY: **8.613.319,4175**, confrontando com **Lote 34**, deste ponto deflete à direita no azimute de **225°54'29"** com uma distância de **5,50 m** ao fundo até o ponto **4** de coordenada EX: **531.633,5342** NY: **8.613.315,5876**, confrontando com **Lote 18**, deste ponto deflete à direita no azimute de **311°24'42"** com uma distância de **25,17 m** do lado esquerdo até o ponto **1** de coordenada EX: **531.614,6580** NY: **8.613.332,2360**, confrontando com **Lote 36**.

Santo Amaro - BA, Terça-feira, 27 de Março de 2024.

RENEE BUZAGR FONTES BARRETO
NASCIMENTO:78831237500

Assinado de forma digital por RENE
BUZAGR FONTES BARRETO
NASCIMENTO:78831237500
Dados: 2024.07.18 08:54:20 -03'00'

Resp. Téc.:Renée Buzahr Fontes Barreto Nascimento
CREA: 0500186596

Rede Ganha Tempo De Serviços Empresariais Ltda.
CNPJ: 13.758.956/0001-07
Vanessa Ferreira Da Silva Muricy - CPF: 019.274.575-13

Praça Purificação | S/N | Centro | Santo Amaro-Ba

www.pmsantoamaro.ba.ipmbrasil.org.br/

Este documento foi assinado digitalmente por SERASA Experian
EC3D2991566A0D2208C65CF1C42A7DE8

Prefeitura Municipal de Santo Amaro



Proprietário: Município de Santo Amaro
Quadra: 07
Lote: 36
Área: 205,84 m²
Perímetro: 76,39 m

O **Lote de terreno sob nº 36 da Quadra 07**, localizado no município de Santo Amaro - BA, na quadra formada pela, **1ª Travessa do Sacramento, Travessa Botafogo, Avenida Botafogo e Rua do Sacramento**, de formato irregular, abrangendo uma área de **205,84 m²** (duzentos e cinco metros quadrados e oitenta e quatro décimos quadrados) e um perímetro de 76,39 m.

Para quem de dentro do lote 36 olha para a Rua do Sacramento inicia-se a descrição no ponto 1 na coordenada EX: **531.610,8851** NY: **8.613.327,6717**, no azimute de **39°34'39"** com uma distância de **5,92 m** de frente até o ponto 2 de coordenada EX: **531.614,6580** NY: **8.613.332,2360**, confrontando com **Rua do Sacramento**, deste ponto deflete à direita no azimute de **131°24'42"** com uma distância de **25,17 m** do lado direito até o ponto 3 de coordenada EX: **531.633,5342** NY: **8.613.315,5876**, confrontando com **Lote 35**, deste ponto deflete à direita no azimute de **135°57'55"** com uma distância de **7,15 m** do lado direito até o ponto 4 de coordenada EX: **531.638,5014** NY: **8.613.310,4502**, confrontando com **Lote 18**, deste ponto deflete à direita no azimute de **225°51'50"** com uma distância de **6,53 m** ao fundo até o ponto 5 de coordenada EX: **531.633,8127** NY: **8.613.305,9008**, confrontando com **Lote 17**, deste ponto deflete à direita no azimute de **313°31'03"** com uma distância de **31,62 m** do lado esquerdo até o ponto 1 de coordenada EX: **531.610,8851** NY: **8.613.327,6717**, confrontando com **Lote 37**.

Santo Amaro - BA, Terça-feira, 27 de Março de 2024.

RENEE BUZAGR FONTES
BARRETO
NASCIMENTO:78831237500

Assinado de forma digital por RENE
BUZAGR FONTES BARRETO
NASCIMENTO:78831237500
Dados: 2024.07.18 08:54:33 -03'00'

Resp. Téc.:Renée Buzahr Fontes Barreto Nascimento
CREA: 0500186596

Rede Ganha Tempo De Serviços Empresariais Ltda.
CNPJ: 13.758.956/0001-07
Vanessa Ferreira Da Silva Muricy - CPF: 019.274.575-13

Praça Purificação | S/N | Centro | Santo Amaro-Ba

www.pmsantoamaro.ba.ipmbrasil.org.br/

Este documento foi assinado digitalmente por SERASA Experian
EC3D2991566A0D2208C65CF1C42A7DE8

Prefeitura Municipal de Santo Amaro



Proprietário: Município de Santo Amaro
Quadra: 07
Lote: 37
Área: 125,48 m²
Perímetro: 71,14 m

O **Lote de terreno sob nº 37 da Quadra 07**, localizado no município de Santo Amaro - BA, na quadra formada pela, **1ª Travessa do Sacramento, Travessa Botafogo, Avenida Botafogo e Rua do Sacramento**, de formato irregular, abrangendo uma área de **125,48 m²** (cento e vinte e cinco metros quadrados e quarenta e oito décimos quadrados) e um perímetro de 71,14 m.

Para quem de dentro do lote 37 olha para a Rua do Sacramento inicia-se a descrição no ponto **1** na coordenada EX: **531.607,9027** NY: **8.613.324,3992**, no azimute de **42°20'43"** com uma distância de **4,43 m** de frente até o ponto **2** de coordenada EX: **531.610,8851** NY: **8.613.327,6717**, confrontando com **Rua do Sacramento**, deste ponto deflete à direita no azimute de **133°31'03"** com uma distância de **31,62 m** do lado direito até o ponto **3** de coordenada EX: **531.633,8127** NY: **8.613.305,9008**, confrontando com **Lote 36**, deste ponto deflete à direita no azimute de **222°56'57"** com uma distância de **3,52 m** ao fundo até o ponto **4** de coordenada EX: **531.631,4169** NY: **8.613.303,3270**, confrontando com **Lote 16**, deste ponto deflete à direita no azimute de **311°51'53"** com uma distância de **1,15 m** do lado esquerdo até o ponto **5** de coordenada EX: **531.630,5603** NY: **8.613.304,0947**, confrontando com **Lote 15**, deste ponto deflete à direita no azimute de **311°51'54"** com uma distância de **30,42 m** do lado esquerdo até o ponto **1** de coordenada EX: **531.607,9027** NY: **8.613.324,3992**, confrontando com **Lote 38**.

Santo Amaro - BA, Terça-feira, 27 de Março de 2024.

RENEE BUZAGR FONTES BARRETO
NASCIMENTO:78831237500

Assinado de forma digital por RENE
BUZAGR FONTES BARRETO
NASCIMENTO:78831237500
Dados: 2024.07.18 08:54:46 -03'00'

Resp. Téc.:Renée Buzahr Fontes Barreto Nascimento
CREA: 0500186596

Rede Ganha Tempo De Serviços Empresariais Ltda.
CNPJ: 13.758.956/0001-07
Vanessa Ferreira Da Silva Muricy - CPF: 019.274.575-13

Praça Purificação | S/N | Centro | Santo Amaro-Ba

www.pmsantoamaro.ba.ipmbrasil.org.br/

Este documento foi assinado digitalmente por SERASA Experian
EC3D2991566A0D2208C65CF1C42A7DE8

Prefeitura Municipal de Santo Amaro



Proprietário: Município de Santo Amaro
Quadra: 07
Lote: 38
Área: 149,77 m²
Perímetro: 70,77 m

O **Lote de terreno sob nº 38 da Quadra 07**, localizado no município de Santo Amaro - BA, na quadra formada pela, **1ª Travessa do Sacramento, Travessa Botafogo, Avenida Botafogo e Rua do Sacramento**, de formato irregular, abrangendo uma área de **149,77 m²** (cento e quarenta e nove metros quadrados e setenta e sete décimos quadrados) e um perímetro de 70,77 m.

Para quem de dentro do lote 38 olha para a Rua do Sacramento inicia-se a descrição no ponto 1 na coordenada EX: **531.605,1773** NY: **8.613.320,0230**, no azimute de **311°12'52"** com uma distância de **0,95 m** de frente até o ponto 2 de coordenada EX: **531.604,4629** NY: **8.613.320,6488**, confrontando com **Rua do Sacramento**, deste ponto deflete à direita no azimute de **42°31'33"** com uma distância de **5,09 m** de frente até o ponto 3 de coordenada EX: **531.607,9027** NY: **8.613.324,3992**, confrontando com **Rua do Sacramento**, deste ponto deflete à direita no azimute de **131°51'54"** com uma distância de **30,42 m** do lado direito até o ponto 4 de coordenada EX: **531.630,5603** NY: **8.613.304,0947**, confrontando com **Lote 37**, deste ponto deflete à direita no azimute de **221°29'24"** com uma distância de **4,74 m** ao fundo até o ponto 5 de coordenada EX: **531.627,4185** NY: **8.613.300,5422**, confrontando com **Lote 15**, deste ponto deflete à direita no azimute de **311°12'53"** com uma distância de **29,57 m** do lado esquerdo até o ponto 1 de coordenada EX: **531.605,1773** NY: **8.613.320,0230**, confrontando com **Lote 39**.

Santo Amaro - BA, Terça-feira, 27 de Março de 2024.

RENEE BUZAGR FONTES BARRETO
NASCIMENTO:78831237500

Assinado de forma digital por RENE
BUZAGR FONTES BARRETO
NASCIMENTO:78831237500
Dados: 2024.07.18 08:54:58 -03'00'

Resp. Téc.:Renée Buzahr Fontes Barreto Nascimento
CREA: 0500186596

Rede Ganha Tempo De Serviços Empresariais Ltda.
CNPJ: 13.758.956/0001-07
Vanessa Ferreira Da Silva Muricy - CPF: 019.274.575-13

Praça Purificação | S/N | Centro | Santo Amaro-Ba

www.pmsantoamaro.ba.ipmbrasil.org.br/

Este documento foi assinado digitalmente por SERASA Experian
EC3D2991566A0D2208C65CF1C42A7DE8

Prefeitura Municipal de Santo Amaro



Proprietário: Município de Santo Amaro
Quadra: 07
Lote: 39
Área: 125,94 m²
Perímetro: 67,39 m

O **Lote de terreno sob nº 39 da Quadra 07**, localizado no município de Santo Amaro - BA, na quadra formada pela, **1ª Travessa do Sacramento, Travessa Botafogo, Avenida Botafogo e Rua do Sacramento**, de formato irregular, abrangendo uma área de **125,94 m²** (cento e vinte e cinco metros quadrados e noventa e quatro decímetros quadrados) e um perímetro de 67,39 m.

Para quem de dentro do lote 39 olha para a Rua do Sacramento inicia-se a descrição no ponto **1** na coordenada EX: **531.601,9704** NY: **8.613.316,2714**, no azimute de **40°31'25"** com uma distância de **4,94 m** de frente até o ponto **2** de coordenada EX: **531.605,1773** NY: **8.613.320,0230**, confrontando com **Rua do Sacramento**, deste ponto deflete à direita no azimute de **131°12'53"** com uma distância de **29,57 m** do lado direito até o ponto **3** de coordenada EX: **531.627,4185** NY: **8.613.300,5422**, confrontando com **Lote 38**, deste ponto deflete à direita no azimute de **226°12'45"** com uma distância de **3,66 m** ao fundo até o ponto **4** de coordenada EX: **531.624,7776** NY: **8.613.298,0108**, confrontando com **Lote 14**, deste ponto deflete à direita no azimute de **308°40'57"** com uma distância de **29,22 m** do lado esquerdo até o ponto **1** de coordenada EX: **531.601,9704** NY: **8.613.316,2714**, confrontando com **Lote 40**.

Santo Amaro - BA, Terça-feira, 27 de Março de 2024.

RENEE BUZahr FONTES BARRETO
NASCIMENTO:78831237500

Assinado de forma digital por RENE
BUZahr FONTES BARRETO
NASCIMENTO:78831237500
Dados: 2024.07.18 08:55:22 -03'00'

Resp. Téc.:Renée Buzahr Fontes Barreto Nascimento
CREA: 0500186596

Rede Ganha Tempo De Serviços Empresariais Ltda.

CNPJ: 13.758.956/0001-07

Vanessa Ferreira Da Silva Muricy - CPF: 019.274.575-13

Praça Purificação | S/N | Centro | Santo Amaro-Ba

www.pmsantoamaro.ba.ipmbrasil.org.br/

Este documento foi assinado digitalmente por SERASA Experian
EC3D2991566A0D2208C65CF1C42A7DE8

Prefeitura Municipal de Santo Amaro



Proprietário: Município de Santo Amaro
Quadra: 07
Lote: 40
Área: 144,23 m²
Perímetro: 75,50 m

O **Lote de terreno sob nº 40 da Quadra 07**, localizado no município de Santo Amaro - BA, na quadra formada pela, **1ª Travessa do Sacramento, Travessa Botafogo, Avenida Botafogo e Rua do Sacramento**, de formato irregular, abrangendo uma área de **144,23 m²** (cento e quarenta e quatro metros quadrados e vinte e três decímetros quadrados) e um perímetro de 75,50 m.

Para quem de dentro do lote 40 olha para a Rua do Sacramento inicia-se a descrição no ponto 1 na coordenada EX: **531.599,3958** NY: **8.613.313,2196**, no azimute de **354°48'03"** com uma distância de **0,18 m** de frente até o ponto 2 de coordenada EX: **531.599,3796** NY: **8.613.313,3981**, confrontando com **Rua do Sacramento**, deste ponto deflete à direita no azimute de **2°21'08"** com uma distância de **0,54 m** de frente até o ponto 3 de coordenada EX: **531.599,4016** NY: **8.613.313,9349**, confrontando com **Rua do Sacramento**, deste ponto deflete à direita no azimute de **13°41'35"** com uma distância de **0,54 m** de frente até o ponto 4 de coordenada EX: **531.599,5288** NY: **8.613.314,4568**, confrontando com **Rua do Sacramento**, deste ponto deflete à direita no azimute de **24°13'10"** com uma distância de **0,44 m** de frente até o ponto 5 de coordenada EX: **531.599,7102** NY: **8.613.314,8602**, confrontando com **Rua do Sacramento**, deste ponto deflete à direita no azimute de **33°17'41"** com uma distância de **0,45 m** de frente até o ponto 6 de coordenada EX: **531.599,9590** NY: **8.613.315,2390**, confrontando com **Rua do Sacramento**, deste ponto deflete à direita no azimute de **42°02'31"** com uma distância de **0,36 m** de frente até o ponto 7 de coordenada EX: **531.600,1991** NY: **8.613.315,5052**, confrontando com **Rua do Sacramento**, deste ponto deflete à direita no azimute de **51°29'22"** com uma distância de **0,54 m** de frente até o ponto 8 de coordenada EX: **531.600,6194** NY: **8.613.315,8397**, confrontando com **Rua do Sacramento**, deste ponto deflete à direita no azimute de **60°56'32"** com uma distância de **0,36 m** de frente até o ponto 9 de coordenada EX: **531.600,9328** NY: **8.613.316,0138**, confrontando com **Rua do Sacramento**, deste ponto deflete à direita no azimute de **70°23'17"** com uma distância de **0,54 m** de frente até o ponto 10 de coordenada EX: **531.601,4388** NY: **8.613.316,1941**, confrontando com **Rua do Sacramento**, deste ponto deflete à direita no azimute de **81°43'43"** com uma distância de **0,54 m** de frente até o ponto 11 de coordenada EX: **531.601,9704** NY: **8.613.316,2714**, confrontando com **Rua do Sacramento**, deste ponto deflete à direita no azimute de **128°40'57"** com uma distância de **29,22 m** do lado direito até o ponto 12 de coordenada EX: **531.624,7776** NY: **8.613.298,0108**, confrontando com **Lote 39**, deste ponto deflete à direita no azimute de **130°02'03"** com uma distância de **4,14 m** do lado direito até o ponto 13 de coordenada EX: **531.627,9480** NY: **8.613.295,3473**, confrontando com **Lote 14**, deste ponto deflete à direita no azimute de **222°07'32"** com uma distância de **4,45 m** ao fundo até o ponto 14 de coordenada EX: **531.624,9609** NY: **8.613.292,0444**, confrontando com **Lote 13**, deste ponto deflete à direita no azimute de **309°38'04"** com uma distância de **33,20 m** do lado esquerdo até o ponto 1 de coordenada EX: **531.599,3958** NY: **8.613.313,2196**, confrontando com **Lote 41**.

Santo Amaro - BA, Terça-feira, 27 de Março de 2024.

RENEE BUZAGR FONTES BARRETO
NASCIMENTO: 78831237500

Assinado de forma digital por RENE
BUZAGR FONTES BARRETO
NASCIMENTO: 78831237500
Dados: 2024.07.18 08:55:34 -03'00'

Resp. Téc.: Renée Buzahr Fontes Barreto Nascimento
CREA: 0500186596

Rede Ganha Tempo De Serviços Empresariais Ltda.

CNPJ: 13.758.956/0001-07

Vanessa Ferreira Da Silva Muricy - CPF: 019.274.575-13

Praça Purificação | S/N | Centro | Santo Amaro-Ba

www.pmsantoamaro.ba.ipmbrasil.org.br/

Este documento foi assinado digitalmente por SERASA Experian
EC3D2991566A0D2208C65CF1C42A7DE8

Prefeitura Municipal de Santo Amaro



Proprietário: Município de Santo Amaro
Quadra: 07
Lote: 41
Área: 146,59 m²
Perímetro: 86,69 m

O **Lote de terreno sob nº 41 da Quadra 07**, localizado no município de Santo Amaro - BA, na quadra formada pela, **1ª Travessa do Sacramento, Travessa Botafogo, Avenida Botafogo e Rua do Sacramento**, de formato irregular, abrangendo uma área de **146,59 m²** (cento e quarenta e seis metros quadrados e cinquenta e nove décimos quadrados) e um perímetro de 86,69 m.

Para quem de dentro do lote 41 olha para a Rua do Sacramento inicia-se a descrição no ponto 1 na coordenada EX: **531.597,3089** NY: **8.613.310,8025**, no azimute de **40°48'27"** com uma distância de **3,19 m** de frente até o ponto 2 de coordenada EX: **531.599,3958** NY: **8.613.313,2196**, confrontando com **Rua do Sacramento**, deste ponto deflete à direita no azimute de **129°38'04"** com uma distância de **33,20 m** do lado direito até o ponto 3 de coordenada EX: **531.624,9609** NY: **8.613.292,0444**, confrontando com **Lote 40**, deste ponto deflete à direita no azimute de **130°41'50"** com uma distância de **6,50 m** do lado direito até o ponto 4 de coordenada EX: **531.629,8900** NY: **8.613.287,8051**, confrontando com **Lote 13**, deste ponto deflete à direita no azimute de **220°35'17"** com uma distância de **4,09 m** ao fundo até o ponto 5 de coordenada EX: **531.627,2285** NY: **8.613.284,6986**, confrontando com **Lote 12**, deste ponto deflete à direita no azimute de **311°06'13"** com uma distância de **39,71 m** do lado esquerdo até o ponto 1 de coordenada EX: **531.597,3089** NY: **8.613.310,8025**, confrontando com **Lote 42**.

Santo Amaro - BA, Terça-feira, 27 de Março de 2024.

RENEE BUZHR FONTES
BARRETO
NASCIMENTO:78831237500

Assinado de forma digital por RENE
BUZHR FONTES BARRETO
NASCIMENTO:78831237500
Dados: 2024.07.18 08:55:44 -03'00'

Resp. Téc.:Renée Buzahr Fontes Barreto Nascimento
CREA: 0500186596

Rede Ganha Tempo De Serviços Empresariais Ltda.
CNPJ: 13.758.956/0001-07
Vanessa Ferreira Da Silva Muricy - CPF: 019.274.575-13

Praça Purificação | S/N | Centro | Santo Amaro-Ba

www.pmsantoamaro.ba.ipmbrasil.org.br/

Este documento foi assinado digitalmente por SERASA Experian
EC3D2991566A0D2208C65CF1C42A7DE8

Prefeitura Municipal de Santo Amaro



Proprietário: Município de Santo Amaro
Quadra: 07
Lote: 42
Área: 194,44 m²
Perímetro: 89,19 m

O **Lote de terreno sob nº 42 da Quadra 07**, localizado no município de Santo Amaro - BA, na quadra formada pela, **1ª Travessa do Sacramento, Travessa Botafogo, Avenida Botafogo e Rua do Sacramento**, de formato irregular, abrangendo uma área de **194,44 m²** (cento e noventa e quatro metros quadrados e quarenta e quatro décimos quadrados) e um perímetro de 89,13 m.

Para quem de dentro do lote 42 olha para a Rua do Sacramento inicia-se a descrição no ponto 1 na coordenada EX: **531.594,3190** NY: **8.613.307,4759**, no azimute de **41°56'55"** com uma distância de **4,47 m** de frente até o ponto 2 de coordenada EX: **531.597,3089** NY: **8.613.310,8025**, confrontando com **Rua do Sacramento**, deste ponto deflete à direita no azimute de **131°10'21"** com uma distância de **39,71 m** do lado direito até o ponto 3 de coordenada EX: **531.627,1975** NY: **8.613.284,6624**, confrontando com **Lote 41**, deste ponto deflete à direita no azimute de **222°04'06"** com uma distância de **5,26 m** ao fundo até o ponto 4 de coordenada EX: **531.623,6743** NY: **8.613.280,7588**, confrontando com **Lote 11**, deste ponto deflete à direita no azimute de **310°00'51"** com uma distância de **1,62 m** do lado esquerdo até o ponto 5 de coordenada EX: **531.622,4324** NY: **8.613.281,8014**, confrontando com **Lote 10**, deste ponto deflete à direita no azimute de **312°24'14"** com uma distância de **38,07 m** do lado esquerdo até o ponto 1 de coordenada EX: **531.594,3190** NY: **8.613.307,4759**, confrontando com **Lote 43**.

Santo Amaro - BA, Terça-feira, 27 de Março de 2024.

RENEE BUZAGR FONTES BARRETO Assinado de forma digital por RENEE BUZAGR
FONTES BARRETO NASCIMENTO:78831237500
NASCIMENTO:78831237500 Dados: 2024.07.18 08:57:43 -03'00'

Resp. Téc.:Renée Buzahr Fontes Barreto Nascimento
CREA: 0500186596

Rede Ganha Tempo De Serviços Empresariais Ltda.
CNPJ: 13.758.956/0001-07
Vanessa Ferreira Da Silva Muricy - CPF: 019.274.575-13

Praça Purificação | S/N | Centro | Santo Amaro-Ba

www.pmsantoamaro.ba.ipmbrasil.org.br/

Este documento foi assinado digitalmente por SERASA Experian
EC3D2991566A0D2208C65CF1C42A7DE8

Prefeitura Municipal de Santo Amaro



Proprietário: Município de Santo Amaro
Quadra: 07
Lote: 43
Área: 147,16 m²
Perímetro: 84,19 m

O **Lote de terreno sob nº 43 da Quadra 07**, localizado no município de Santo Amaro - BA, na quadra formada pela, **1ª Travessa do Sacramento, Travessa Botafogo, Avenida Botafogo e Rua do Sacramento**, de formato irregular, abrangendo uma área de **147,16 m²** (cento e quarenta e sete metros quadrados e dezesseis décimos quadrados) e um perímetro de 84,19 m.

Para quem de dentro do lote 43 olha para a Rua do Sacramento inicia-se a descrição no ponto **1** na coordenada EX: **531.591,5668** NY: **8.613.304,4139**, no azimute de **41°56'58"** com uma distância de **4,12 m** de frente até o ponto **2** de coordenada EX: **531.594,3190** NY: **8.613.307,4759**, confrontando com **Rua do Sacramento**, deste ponto deflete à direita no azimute de **132°24'14"** com uma distância de **38,07 m** do lado direito até o ponto **3** de coordenada EX: **531.622,4324** NY: **8.613.281,8014**, confrontando com **Lote 42**, deste ponto deflete à direita no azimute de **216°45'00"** com uma distância de **3,60 m** ao fundo até o ponto **4** de coordenada EX: **531.620,2812** NY: **8.613.278,9204**, confrontando com **Lote 10**, deste ponto deflete à direita no azimute de **311°35'59"** com uma distância de **38,40 m** do lado esquerdo até o ponto **1** de coordenada EX: **531.591,5668** NY: **8.613.304,4139**, confrontando com **Lote 44**.

Santo Amaro - BA, Terça-feira, 27 de Março de 2024.

RENEE BUZAGR FONTES BARRETO Assinado de forma digital por RENEE BUZAGR
FONTES BARRETO NASCIMENTO:78831237500
NASCIMENTO:78831237500 Dados: 2024.07.18 08:58:02 -03'00'

Resp. Téc.:Renée Buzahr Fontes Barreto Nascimento
CREA: 0500186596

Rede Ganha Tempo De Serviços Empresariais Ltda.
CNPJ: 13.758.956/0001-07
Vanessa Ferreira Da Silva Muricy - CPF: 019.274.575-13

Praça Purificação | S/N | Centro | Santo Amaro-Ba

www.pmsantoamaro.ba.ipmbrasil.org.br/

Este documento foi assinado digitalmente por SERASA Experian
EC3D2991566A0D2208C65CF1C42A7DE8

Prefeitura Municipal de Santo Amaro



Proprietário: Município de Santo Amaro
Quadra: 07
Lote: 44
Área: 182,60 m²
Perímetro: 86,70 m

O **Lote de terreno sob nº 44 da Quadra 07**, localizado no município de Santo Amaro - BA, na quadra formada pela, **1ª Travessa do Sacramento, Travessa Botafogo, Avenida Botafogo e Rua do Sacramento**, de formato irregular, abrangendo uma área de **182,60 m²** (cento e oitenta e dois metros quadrados e sessenta décimos quadrados) e um perímetro de 86,70 m.

Para quem de dentro do lote 44 olha para a Rua do Sacramento inicia-se a descrição no ponto 1 na coordenada EX: **531.588,4057** NY: **8.613.300,8968**, no azimute de **41°56'56"** com uma distância de **4,73 m** de frente até o ponto 2 de coordenada EX: **531.591,5668** NY: **8.613.304,4139**, confrontando com **Rua do Sacramento**, deste ponto deflete à esquerda no azimute de **0°00'00"** com uma distância de **0,00 m** do lado direito até o ponto 3 de coordenada EX: **531.591,5668** NY: **8.613.304,4139**, confrontando com **Lote 43**, deste ponto deflete à direita no azimute de **0°00'00"** com uma distância de **0,00 m** do lado direito até o ponto 4 de coordenada EX: **531.591,5668** NY: **8.613.304,4139**, confrontando com **Lote 43**, deste ponto deflete à esquerda no azimute de **131°35'59"** com uma distância de **38,40 m** do lado direito até o ponto 5 de coordenada EX: **531.620,2812** NY: **8.613.278,9204**, confrontando com **Lote 43**, deste ponto deflete à direita no azimute de **216°44'57"** com uma distância de **0,54 m** ao fundo até o ponto 6 de coordenada EX: **531.619,9563** NY: **8.613.278,4854**, confrontando com **Lote 10**, deste ponto deflete à direita no azimute de **216°45'01"** com uma distância de **4,20 m** ao fundo até o ponto 7 de coordenada EX: **531.617,4416** NY: **8.613.275,1178**, confrontando com **Lote 09**, deste ponto deflete à direita no azimute de **311°35'59"** com uma distância de **38,83 m** do lado esquerdo até o ponto 1 de coordenada EX: **531.588,4057** NY: **8.613.300,8968**, confrontando com **Lote 45**.

Santo Amaro - BA, Terça-feira, 27 de Março de 2024.

RENEE BUZAGR FONTES BARRETO
NASCIMENTO:78831237500

Assinado de forma digital por RENE
BUZAGR FONTES BARRETO
NASCIMENTO:78831237500
Dados: 2024.07.18 08:58:12 -03'00'

Resp. Téc.:Renée Buzahr Fontes Barreto Nascimento
CREA: 0500186596

Rede Ganha Tempo De Serviços Empresariais Ltda.
CNPJ: 13.758.956/0001-07

Vanessa Ferreira Da Silva Muricy - CPF: 019.274.575-13

Praça Purificação | S/N | Centro | Santo Amaro-Ba

www.pmsantoamaro.ba.ipmbrasil.org.br/

Este documento foi assinado digitalmente por SERASA Experian
EC3D2991566A0D2208C65CF1C42A7DE8

Prefeitura Municipal de Santo Amaro



Proprietário: Município de Santo Amaro
Quadra: 07
Lote: 45
Área: 187,99 m²
Perímetro: 87,73 m

O **Lote de terreno sob nº 45 da Quadra 07**, localizado no município de Santo Amaro - BA, na quadra formada pela, **1ª Travessa do Sacramento, Travessa Botafogo, Avenida Botafogo e Rua do Sacramento**, de formato irregular, abrangendo uma área de **187,99 m²** (cento e oitenta e sete metros quadrados e noventa e nove decímetros quadrados) e um perímetro de 87,73 m.

Para quem de dentro do lote 45 olha para a Rua do Sacramento inicia-se a descrição no ponto 1 na coordenada EX: **531.585,0680** NY: **8.613.297,1833**, no azimute de **41°56'55"** com uma distância de **4,99 m** de frente até o ponto 2 de coordenada EX: **531.588,4057** NY: **8.613.300,8968**, confrontando com **Rua do Sacramento**, deste ponto deflete à direita no azimute de **131°35'59"** com uma distância de **38,83 m** do lado direito até o ponto 3 de coordenada EX: **531.617,4416** NY: **8.613.275,1178**, confrontando com **Lote 44**, deste ponto deflete à direita no azimute de **216°45'00"** com uma distância de **4,13 m** ao fundo até o ponto 4 de coordenada EX: **531.614,9727** NY: **8.613.271,8116**, confrontando com **Lote 09**, deste ponto deflete à direita no azimute de **216°45'02"** com uma distância de **0,53 m** ao fundo até o ponto 5 de coordenada EX: **531.614,6577** NY: **8.613.271,3897**, confrontando com **Lote 08**, deste ponto deflete à direita no azimute de **311°04'44"** com uma distância de **39,25 m** do lado esquerdo até o ponto 1 de coordenada EX: **531.585,0680** NY: **8.613.297,1833**, confrontando com **Lote 46**.

Santo Amaro - BA, Terça-feira, 27 de Março de 2024.

RENEE BUZahr FONTES BARRETO
NASCIMENTO:78831237500

Assinado de forma digital por RENE
BUZahr FONTES BARRETO
NASCIMENTO:78831237500
Dados: 2024.07.18 08:58:22 -03'00'

Resp. Téc.:Renée Buzahr Fontes Barreto Nascimento
CREA: 0500186596

Rede Ganha Tempo De Serviços Empresariais Ltda.

CNPJ: 13.758.956/0001-07

Vanessa Ferreira Da Silva Muricy - CPF: 019.274.575-13

Praça Purificação | S/N | Centro | Santo Amaro-Ba

www.pmsantoamaro.ba.ipmbrasil.org.br/

Este documento foi assinado digitalmente por SERASA Experian
EC3D2991566A0D2208C65CF1C42A7DE8

Prefeitura Municipal de Santo Amaro



Proprietário: Município de Santo Amaro
Quadra: 07
Lote: 46
Área: 150,46 m²
Perímetro: 86,44 m

O **Lote de terreno sob nº 46 da Quadra 07**, localizado no município de Santo Amaro - BA, na quadra formada pela, **1ª Travessa do Sacramento, Travessa Botafogo, Avenida Botafogo e Rua do Sacramento**, de formato irregular, abrangendo uma área de **150,46 m²** (cento e cinquenta metros quadrados e quarenta e seis décimos quadrados) e um perímetro de 86,44 m.

Para quem de dentro do lote 46 olha para a Rua do Sacramento inicia-se a descrição no ponto **1** na coordenada EX: **531.582,0201** NY: **8.613.293,7921**, no azimute de **41°56'57"** com uma distância de **4,56 m** de frente até o ponto **2** de coordenada EX: **531.585,0680** NY: **8.613.297,1833**, confrontando com **Rua do Sacramento**, deste ponto deflete à direita no azimute de **131°04'44"** com uma distância de **39,25 m** do lado direito até o ponto **3** de coordenada EX: **531.614,6577** NY: **8.613.271,3897**, confrontando com **Lote 45**, deste ponto deflete à direita no azimute de **217°36'10"** com uma distância de **3,09 m** ao fundo até o ponto **4** de coordenada EX: **531.612,7749** NY: **8.613.268,9451**, confrontando com **Lote 08**, deste ponto deflete à direita no azimute de **308°56'06"** com uma distância de **39,54 m** do lado esquerdo até o ponto **1** de coordenada EX: **531.582,0201** NY: **8.613.293,7921**, confrontando com **Lote 47**.

Santo Amaro - BA, Terça-feira, 27 de Março de 2024.

RENEE BUZAGR FONTES BARRETO Assinado de forma digital por RENE E BUZAGR
FONTES BARRETO NASCIMENTO:78831237500
NASCIMENTO:78831237500 Dados: 2024.07.18 08:58:32 -03'00'

Resp. Téc.:Renée Buzahr Fontes Barreto Nascimento
CREA: 0500186596

Rede Ganha Tempo De Serviços Empresariais Ltda.
CNPJ: 13.758.956/0001-07
Vanessa Ferreira Da Silva Muricy - CPF: 019.274.575-13

Praça Purificação | S/N | Centro | Santo Amaro-Ba

www.pmsantoamaro.ba.ipmbrasil.org.br/

Este documento foi assinado digitalmente por SERASA Experian
EC3D2991566A0D2208C65CF1C42A7DE8

Prefeitura Municipal de Santo Amaro



Proprietário: Município de Santo Amaro
Quadra: 07
Lote: 47
Área: 196,41 m²
Perímetro: 108,23 m

O **Lote de terreno sob nº 47 da Quadra 07**, localizado no município de Santo Amaro - BA, na quadra formada pela, **1ª Travessa do Sacramento, Travessa Botafogo, Avenida Botafogo e Rua do Sacramento**, de formato irregular, abrangendo uma área de **196,41 m²** (cento e noventa e seis metros quadrados e quarenta e um décimos quadrados) e um perímetro de 108,23 m.

Para quem de dentro do lote 47 olha para a Rua do Sacramento inicia-se a descrição no ponto 1 na coordenada EX: **531.578,9888** NY: **8.613.290,4194**, no azimute de **41°56'56"** com uma distância de **4,53 m** de frente até o ponto 2 de coordenada EX: **531.582,0201** NY: **8.613.293,7921**, confrontando com **Rua do Sacramento**, deste ponto deflete à direita no azimute de **128°56'06"** com uma distância de **39,54 m** do lado direito até o ponto 3 de coordenada EX: **531.612,7749** NY: **8.613.268,9451**, confrontando com **Lote 46**, deste ponto deflete à esquerda no azimute de **126°33'19"** com uma distância de **3,73 m** do lado direito até o ponto 4 de coordenada EX: **531.615,7707** NY: **8.613.266,7238**, confrontando com **Lote 08**, deste ponto deflete à direita no azimute de **221°59'05"** com uma distância de **4,70 m** ao fundo até o ponto 5 de coordenada EX: **531.612,6259** NY: **8.613.263,2291**, confrontando com **Lote 07**, deste ponto deflete à direita no azimute de **308°57'00"** com uma distância de **18,99 m** do lado esquerdo até o ponto 6 de coordenada EX: **531.597,8591** NY: **8.613.275,1657**, confrontando com **Lote 49**, deste ponto deflete à direita no azimute de **128°57'00"** com uma distância de **6,24 m** do lado esquerdo até o ponto 7 de coordenada EX: **531.602,7097** NY: **8.613.271,2448**, confrontando com **Lote 48**, deste ponto deflete à esquerda no azimute de **308°57'00"** com uma distância de **30,50 m** do lado esquerdo até o ponto 1 de coordenada EX: **531.578,9888** NY: **8.613.290,4194**, confrontando com **Lote 48**.

Santo Amaro - BA, Terça-feira, 27 de Março de 2024.

RENEE BUZHR FONTES
BARRETO
NASCIMENTO:78831237500

Assinado de forma digital por RENE
BUZHR FONTES BARRETO
NASCIMENTO:78831237500
Dados: 2024.07.18 08:58:44 -03'00'

Resp. Téc.:Renée Buzahr Fontes Barreto Nascimento
CREA: 0500186596

Rede Ganha Tempo De Serviços Empresariais Ltda.
CNPJ: 13.758.956/0001-07
Vanessa Ferreira Da Silva Muricy - CPF: 019.274.575-13

Praça Purificação | S/N | Centro | Santo Amaro-Ba

www.pmsantoamaro.ba.ipmbrasil.org.br/

Este documento foi assinado digitalmente por SERASA Experian
EC3D2991566A0D2208C65CF1C42A7DE8

Prefeitura Municipal de Santo Amaro



Proprietário: Município de Santo Amaro
Quadra: 07
Lote: 48
Área: 139,10 m²
Perímetro: 70,16 m

O **Lote de terreno sob nº 48 da Quadra 07**, localizado no município de Santo Amaro - BA, na quadra formada pela, **1ª Travessa do Sacramento, Travessa Botafogo, Avenida Botafogo e Rua do Sacramento**, de formato irregular, abrangendo uma área de **139,10 m²** (cento e trinta e nove metros quadrados e dez décimos quadrados) e um perímetro de 70,16 m.

Para quem de dentro do lote 48 olha para a Rua do Sacramento inicia-se a descrição no ponto 1 na coordenada EX: **531.576,4741** NY: **8.613.287,6217**, no azimute de **41°56'57"** com uma distância de **3,76 m** de frente até o ponto 2 de coordenada EX: **531.578,9888** NY: **8.613.290,4194**, confrontando com **Rua do Sacramento**, deste ponto deflete à direita no azimute de **128°57'00"** com uma distância de **24,26 m** do lado direito até o ponto 3 de coordenada EX: **531.597,8591** NY: **8.613.275,1657**, confrontando com **Lote 47**, deste ponto deflete à esquerda no azimute de **128°57'00"** com uma distância de **6,24 m** do lado direito até o ponto 4 de coordenada EX: **531.602,7097** NY: **8.613.271,2448**, confrontando com **Lote 47**, deste ponto deflete à direita no azimute de **221°04'03"** com uma distância de **5,36 m** ao fundo até o ponto 5 de coordenada EX: **531.599,1902** NY: **8.613.267,2057**, confrontando com **Lote 49**, deste ponto deflete à direita no azimute de **311°56'51"** com uma distância de **30,54 m** do lado esquerdo até o ponto 1 de coordenada EX: **531.576,4741** NY: **8.613.287,6217**, confrontando com **Lote 49**.

Santo Amaro - BA, Terça-feira, 27 de Março de 2024.

RENEE BUZAGR FONTES BARRETO Assinado de forma digital por RENEZ BUZAGR
FONTES BARRETO NASCIMENTO:78831237500
NASCIMENTO:78831237500 Dados: 2024.07.18 08:58:55 -03'00'

Resp. Téc.: Renée Buzahr Fontes Barreto Nascimento
CREA: 0500186596

Rede Ganha Tempo De Serviços Empresariais Ltda.
CNPJ: 13.758.956/0001-07
Vanessa Ferreira Da Silva Muricy - CPF: 019.274.575-13

Praça Purificação | S/N | Centro | Santo Amaro-Ba

www.pmsantoamaro.ba.ipmbrasil.org.br/

Este documento foi assinado digitalmente por SERASA Experian
EC3D2991566A0D2208C65CF1C42A7DE8

Prefeitura Municipal de Santo Amaro



Proprietário: Município de Santo Amaro
Quadra: 07
Lote: 49
Área: 262,36 m²
Perímetro: 107,47 m

O **Lote de terreno sob nº 49 da Quadra 07**, localizado no município de Santo Amaro - BA, na quadra formada pela, **1ª Travessa do Sacramento, Travessa Botafogo, Avenida Botafogo e Rua do Sacramento**, de formato irregular, abrangendo uma área de **262,36 m²** (duzentos e sessenta e dois metros quadrados e trinta e seis décimos quadrados) e um perímetro de 107,47 m.

Para quem de dentro do lote 49 olha para a Rua do Sacramento inicia-se a descrição no ponto 1 na coordenada EX: **531.573,8955** NY: **8.613.284,2408**, no azimute de **310°52'33"** com uma distância de **0,97 m** de frente até o ponto 2 de coordenada EX: **531.573,1632** NY: **8.613.284,8746**, confrontando com **Rua do Sacramento**, deste ponto deflete à direita no azimute de **42°32'21"** com uma distância de **4,23 m** de frente até o ponto 3 de coordenada EX: **531.576,0248** NY: **8.613.287,9933**, confrontando com **Rua do Sacramento**, deste ponto deflete à direita no azimute de **129°35'36"** com uma distância de **0,58 m** de frente até o ponto 4 de coordenada EX: **531.576,4741** NY: **8.613.287,6217**, confrontando com **Rua do Sacramento**, deste ponto deflete à direita no azimute de **131°56'51"** com uma distância de **30,54 m** do lado direito até o ponto 5 de coordenada EX: **531.599,1902** NY: **8.613.267,2057**, confrontando com **Lote 48**, deste ponto deflete à esquerda no azimute de **41°04'03"** com uma distância de **5,36 m** do lado direito até o ponto 6 de coordenada EX: **531.602,7097** NY: **8.613.271,2448**, confrontando com **Lote 48**, deste ponto deflete à direita no azimute de **128°57'00"** com uma distância de **12,75 m** do lado direito até o ponto 7 de coordenada EX: **531.612,6259** NY: **8.613.263,2291**, confrontando com **Lote 47**, deste ponto deflete à direita no azimute de **225°22'34"** com uma distância de **1,63 m** ao fundo até o ponto 8 de coordenada EX: **531.611,4646** NY: **8.613.262,0830**, confrontando com **Lote 07**, deste ponto deflete à direita no azimute de **0°00'00"** com uma distância de **0,00 m** ao fundo até o ponto 9 de coordenada EX: **531.611,4646** NY: **8.613.262,0830**, confrontando com **Lote 07**, deste ponto deflete à direita no azimute de **225°22'34"** com uma distância de **5,57 m** ao fundo até o ponto 10 de coordenada EX: **531.607,4983** NY: **8.613.258,1684**, confrontando com **Lote 06**, deste ponto deflete à esquerda no azimute de **221°55'43"** com uma distância de **3,42 m** ao fundo até o ponto 11 de coordenada EX: **531.605,2141** NY: **8.613.255,6252**, confrontando com **Lote 05**, deste ponto deflete à direita no azimute de **312°25'06"** com uma distância de **42,42 m** do lado esquerdo até o ponto 12 de coordenada EX: **531.573,8957** NY: **8.613.284,2412**, confrontando com **Lote 50**, deste ponto deflete à esquerda no azimute de **218°51'12"** com uma distância de **0,00 m** do lado esquerdo até o ponto 1 de coordenada EX: **531.573,8955** NY: **8.613.284,2408**, confrontando com **Lote 50**.

Santo Amaro - BA, Terça-feira, 27 de Março de 2024.

RENEE BUZAZH FONTES BARRETO
NASCIMENTO:78831237500

Assinado de forma digital por RENE
BUZAZH FONTES BARRETO
NASCIMENTO:78831237500
Dados: 2024.07.18 08:59:14 -03'00'

Resp. Téc.:Renée Buzahr Fontes Barreto Nascimento
CREA: 0500186596

Rede Ganha Tempo De Serviços Empresariais Ltda.

CNPJ: 13.758.956/0001-07

Vanessa Ferreira Da Silva Muricy - CPF: 019.274.575-13

Praça Purificação | S/N | Centro | Santo Amaro-Ba

www.pmsantoamaro.ba.ipmbrasil.org.br/

Este documento foi assinado digitalmente por SERASA Experian
EC3D2991566A0D2208C65CF1C42A7DE8

Prefeitura Municipal de Santo Amaro



Proprietário: Município de Santo Amaro
Quadra: 07
Lote: 50
Área: 161,61 m²
Perímetro: 92,32 m

O **Lote de terreno sob nº 50 da Quadra 07**, localizado no município de Santo Amaro - BA, na quadra formada pela, **1ª Travessa do Sacramento, Travessa Botafogo, Avenida Botafogo e Rua do Sacramento**, de formato irregular, abrangendo uma área de **161,61 m²** (cento e sessenta e um metros quadrados e sessenta e um décimos quadrados) e um perímetro de 92,32 m.

Para quem de dentro do lote 50 olha para a Rua do Sacramento inicia-se a descrição no ponto 1 na coordenada EX: **531.571,0573** NY: **8.613.280,7582**, no azimute de **39°10'42"** com uma distância de **4,49 m** de frente até o ponto 2 de coordenada EX: **531.573,8957** NY: **8.613.284,2412**, confrontando com **Rua do Sacramento**, deste ponto deflete à direita no azimute de **132°25'06"** com uma distância de **42,42 m** do lado direito até o ponto 3 de coordenada EX: **531.605,2141** NY: **8.613.255,6252**, confrontando com **Lote 49**, deste ponto deflete à direita no azimute de **221°55'46"** com uma distância de **2,03 m** ao fundo até o ponto 4 de coordenada EX: **531.603,8591** NY: **8.613.254,1166**, confrontando com **Lote 05**, deste ponto deflete à esquerda no azimute de **219°35'15"** com uma distância de **1,12 m** ao fundo até o ponto 5 de coordenada EX: **531.603,1455** NY: **8.613.253,2536**, confrontando com **Lote 04**, deste ponto deflete à direita no azimute de **310°36'06"** com uma distância de **42,26 m** do lado esquerdo até o ponto 1 de coordenada EX: **531.571,0573** NY: **8.613.280,7582**, confrontando com **Lote 51**.

Santo Amaro - BA, Terça-feira, 27 de Março de 2024.

RENEE BUZAGR FONTES BARRETO
NASCIMENTO:78831237500

Assinado de forma digital por RENE
BUZAGR FONTES BARRETO
NASCIMENTO:78831237500
Dados: 2024.07.18 08:59:25 -03'00'

Resp. Téc.:Renée Buzahr Fontes Barreto Nascimento
CREA: 0500186596

Rede Ganha Tempo De Serviços Empresariais Ltda.
CNPJ: 13.758.956/0001-07
Vanessa Ferreira Da Silva Muricy - CPF: 019.274.575-13

Praça Purificação | S/N | Centro | Santo Amaro-Ba

www.pmsantoamaro.ba.ipmbrasil.org.br/

Este documento foi assinado digitalmente por SERASA Experian
EC3D2991566A0D2208C65CF1C42A7DE8

Prefeitura Municipal de Santo Amaro



Proprietário: Município de Santo Amaro
Quadra: 07
Lote: 51
Área: 196,36 m²
Perímetro: 94,07 m

O **Lote de terreno sob nº 51 da Quadra 07**, localizado no município de Santo Amaro - BA, na quadra formada pela, **1ª Travessa do Sacramento, Travessa Botafogo, Avenida Botafogo e Rua do Sacramento**, de formato irregular, abrangendo uma área de **196,36 m²** (cento e noventa e seis metros quadrados e trinta e seis décimos quadrados) e um perímetro de 94,07 m.

Para quem de dentro do lote 51 olha para a Rua do Sacramento inicia-se a descrição no ponto 1 na coordenada EX: **531.567,7469** NY: **8.613.277,1779**, no azimute de **42°45'24"** com uma distância de **4,88 m** de frente até o ponto 2 de coordenada EX: **531.571,0573** NY: **8.613.280,7582**, confrontando com **Rua do Sacramento**, deste ponto deflete à direita no azimute de **130°36'06"** com uma distância de **42,26 m** do lado direito até o ponto 3 de coordenada EX: **531.603,1455** NY: **8.613.253,2536**, confrontando com **Lote 50**, deste ponto deflete à direita no azimute de **219°35'36"** com uma distância de **0,19 m** do lado direito até o ponto 4 de coordenada EX: **531.603,0270** NY: **8.613.253,1103**, confrontando com **Lote 04**, deste ponto deflete à esquerda no azimute de **219°35'19"** com uma distância de **3,56 m** ao fundo até o ponto 5 de coordenada EX: **531.600,7571** NY: **8.613.250,3655**, confrontando com **Lote 04**, deste ponto deflete à esquerda no azimute de **218°26'03"** com uma distância de **0,64 m** ao fundo até o ponto 6 de coordenada EX: **531.600,3564** NY: **8.613.249,8604**, confrontando com **Lote 03**, deste ponto deflete à direita no azimute de **309°57'12"** com uma distância de **42,54 m** do lado esquerdo até o ponto 1 de coordenada EX: **531.567,7469** NY: **8.613.277,1779**, confrontando com **Lote 52**.

Santo Amaro - BA, Terça-feira, 27 de Março de 2024.

RENEE BUZAGR FONTES BARRETO
NASCIMENTO:78831237500

Assinado de forma digital por RENE
BUZAGR FONTES BARRETO
NASCIMENTO:78831237500
Dados: 2024.07.18 08:59:37 -03'00'

Resp. Téc.:Renée Buzahr Fontes Barreto Nascimento
CREA: 0500186596

Rede Ganha Tempo De Serviços Empresariais Ltda.
CNPJ: 13.758.956/0001-07
Vanessa Ferreira Da Silva Muricy - CPF: 019.274.575-13

Praça Purificação | S/N | Centro | Santo Amaro-Ba

www.pmsantoamaro.ba.ipmbrasil.org.br/

Este documento foi assinado digitalmente por SERASA Experian
EC3D2991566A0D2208C65CF1C42A7DE8

Prefeitura Municipal de Santo Amaro



Proprietário: Município de Santo Amaro
Quadra: 07
Lote: 52
Área: 209,21 m²
Perímetro: 95,40 m

O **Lote de terreno sob nº 52 da Quadra 07**, localizado no município de Santo Amaro - BA, na quadra formada pela, **1ª Travessa do Sacramento, Travessa Botafogo, Avenida Botafogo e Rua do Sacramento**, de formato irregular, abrangendo uma área de **209,21 m²** (duzentos e nove metros quadrados e vinte e um décimos quadrados) e um perímetro de 95,40 m.

Para quem de dentro do lote 52 olha para a Rua do Sacramento inicia-se a descrição no ponto 1 na coordenada EX: **531.564,4552** NY: **8.613.273,3973**, no azimute de **41°02'44"** com uma distância de **5,01 m** de frente até o ponto 2 de coordenada EX: **531.567,7469** NY: **8.613.277,1779**, confrontando com **Rua do Sacramento**, deste ponto deflete à direita no azimute de **129°57'12"** com uma distância de **42,54 m** do lado direito até o ponto 3 de coordenada EX: **531.600,3564** NY: **8.613.249,8604**, confrontando com **Lote 51**, deste ponto deflete à direita no azimute de **218°14'48"** com uma distância de **3,10 m** ao fundo até o ponto 4 de coordenada EX: **531.598,4355** NY: **8.613.247,4236**, confrontando com **Lote 03**, deste ponto deflete à esquerda no azimute de **210°08'42"** com uma distância de **1,72 m** ao fundo até o ponto 5 de coordenada EX: **531.597,5725** NY: **8.613.245,9374**, confrontando com **Lote 02**, deste ponto deflete à direita no azimute de **309°40'37"** com uma distância de **43,02 m** do lado esquerdo até o ponto 6 de coordenada EX: **531.564,4614** NY: **8.613.273,4044**, confrontando com **Lote 53**, deste ponto deflete à esquerda no azimute de **221°07'48"** com uma distância de **0,01 m** do lado esquerdo até o ponto 1 de coordenada EX: **531.564,4552** NY: **8.613.273,3973**, confrontando com **Lote 53**.

Santo Amaro - BA, Terça-feira, 27 de Março de 2024.

RENEE BUZAGR FONTES BARRETO Assinado de forma digital por RENE
BUZAGR FONTES BARRETO
NASCIMENTO:78831237500 NASCIMENTO:78831237500
Dados: 2024.07.18 08:59:49 -03'00'

Resp. Téc.:Renée Buzahr Fontes Barreto Nascimento
CREA: 0500186596

Rede Ganha Tempo De Serviços Empresariais Ltda.
CNPJ: 13.758.956/0001-07
Vanessa Ferreira Da Silva Muricy - CPF: 019.274.575-13

Praça Purificação | S/N | Centro | Santo Amaro-Ba

www.pmsantoamaro.ba.ipmbrasil.org.br/

Este documento foi assinado digitalmente por SERASA Experian
EC3D2991566A0D2208C65CF1C42A7DE8

Prefeitura Municipal de Santo Amaro



Proprietário: Município de Santo Amaro
Quadra: 07
Lote: 53
Área: 199,65 m²
Perímetro: 95,16 m

O **Lote de terreno sob nº 53 da Quadra 07**, localizado no município de Santo Amaro - BA, na quadra formada pela, **1ª Travessa do Sacramento, Travessa Botafogo, Avenida Botafogo e Rua do Sacramento**, de formato irregular, abrangendo uma área de **199,65 m²** (cento e noventa e nove metros quadrados e sessenta e cinco decímetros quadrados) e um perímetro de 95,16 m.

Para quem de dentro do lote 53 olha para a Rua do Sacramento inicia-se a descrição no ponto 1 na coordenada EX: **531.561,6137** NY: **8.613.269,8793**, no azimute de **38°55'56"** com uma distância de **4,53 m** de frente até o ponto 2 de coordenada EX: **531.564,4614** NY: **8.613.273,4044**, confrontando com **Rua do Sacramento**, deste ponto deflete à esquerda no azimute de **221°07'48"** com uma distância de **0,01 m** do lado direito até o ponto 3 de coordenada EX: **531.564,4552** NY: **8.613.273,3973**, confrontando com **Lote 52**, deste ponto deflete à esquerda no azimute de **129°39'53"** com uma distância de **43,02 m** do lado direito até o ponto 4 de coordenada EX: **531.597,5725** NY: **8.613.245,9374**, confrontando com **Lote 52**, deste ponto deflete à direita no azimute de **210°44'26"** com uma distância de **4,00 m** ao fundo até o ponto 5 de coordenada EX: **531.595,5257** NY: **8.613.242,4957**, confrontando com **Lote 02**, deste ponto deflete à direita no azimute de **306°58'55"** com uma distância de **20,37 m** do lado esquerdo até o ponto 6 de coordenada EX: **531.579,2497** NY: **8.613.254,7525**, confrontando com **Lote 54**, deste ponto deflete à direita no azimute de **310°10'05"** com uma distância de **10,65 m** do lado esquerdo até o ponto 7 de coordenada EX: **531.571,1102** NY: **8.613.261,6231**, confrontando com **Lote 54**, deste ponto deflete à direita no azimute de **311°00'12"** com uma distância de **12,58 m** do lado esquerdo até o ponto 1 de coordenada EX: **531.561,6137** NY: **8.613.269,8793**, confrontando com **Lote 54**.

Santo Amaro - BA, Terça-feira, 27 de Março de 2024.

RENEE BUZAGR FONTES BARRETO
NASCIMENTO:78831237500

Assinado de forma digital por RENEE BUZAGR
FONTES BARRETO NASCIMENTO:78831237500
Dados: 2024.07.18 09:00:02 -03'00'

Resp. Téc.: **Renée Buzahr Fontes Barreto Nascimento**
CREA: 0500186596

Rede Ganha Tempo De Serviços Empresariais Ltda.

CNPJ: 13.758.956/0001-07

Vanessa Ferreira Da Silva Muricy - CPF: 019.274.575-13

Praça Purificação | S/N | Centro | Santo Amaro-Ba

www.pmsantoamaro.ba.ipmbrasil.org.br/

Este documento foi assinado digitalmente por SERASA Experian
EC3D2991566A0D2208C65CF1C42A7DE8

Prefeitura Municipal de Santo Amaro



Proprietário: Município de Santo Amaro
Quadra: 07
Lote: 54
Área: 183,42 m²
Perímetro: 96,13 m

O **Lote de terreno sob nº 54 da Quadra 07**, localizado no município de Santo Amaro - BA, na quadra formada pela, **1ª Travessa do Sacramento, Travessa Botafogo, Avenida Botafogo e Rua do Sacramento**, de formato irregular, abrangendo uma área de **183,42 m²** (cento e oitenta e três metros quadrados e quarenta e dois decímetros quadrados) e um perímetro de 96,13 m.

Para quem de dentro do lote 54 olha para a Rua do Sacramento inicia-se a descrição no ponto 1 na coordenada EX: **531.558,3447** NY: **8.613.266,3913**, no azimute de **43°08'38"** com uma distância de **4,78 m** de frente até o ponto 2 de coordenada EX: **531.561,6137** NY: **8.613.269,8793**, confrontando com **Rua do Sacramento**, deste ponto deflete à direita no azimute de **131°00'12"** com uma distância de **12,58 m** do lado direito até o ponto 3 de coordenada EX: **531.571,1102** NY: **8.613.261,6231**, confrontando com **Lote 53**, deste ponto deflete à esquerda no azimute de **130°10'05"** com uma distância de **10,65 m** do lado direito até o ponto 4 de coordenada EX: **531.579,2497** NY: **8.613.254,7525**, confrontando com **Lote 53**, deste ponto deflete à esquerda no azimute de **126°58'55"** com uma distância de **20,37 m** do lado direito até o ponto 5 de coordenada EX: **531.595,5257** NY: **8.613.242,4957**, confrontando com **Lote 53**, deste ponto deflete à direita no azimute de **211°51'15"** com uma distância de **3,33 m** ao fundo até o ponto 6 de coordenada EX: **531.593,7693** NY: **8.613.239,6689**, confrontando com **Lote 02**, deste ponto deflete à direita no azimute de **303°50'20"** com uma distância de **17,56 m** do lado esquerdo até o ponto 7 de coordenada EX: **531.579,1875** NY: **8.613.249,4449**, confrontando com **Lote 55**, deste ponto deflete à direita no azimute de **308°54'34"** com uma distância de **6,45 m** do lado esquerdo até o ponto 8 de coordenada EX: **531.574,1647** NY: **8.613.253,4992**, confrontando com **Lote 55**, deste ponto deflete à direita no azimute de **309°10'39"** com uma distância de **20,41 m** do lado esquerdo até o ponto 1 de coordenada EX: **531.558,3447** NY: **8.613.266,3913**, confrontando com **Lote 55**.

Santo Amaro - BA, Terça-feira, 27 de Março de 2024.

RENEE BUZAGR FONTES
BARRETO
NASCIMENTO:78831237500

Assinado de forma digital por RENE
BUZAGR FONTES BARRETO
NASCIMENTO:78831237500
Dados: 2024.07.18 09:00:14 -03'00'

Resp. Téc.:Renée Buzahr Fontes Barreto Nascimento
CREA: 0500186596

Rede Ganha Tempo De Serviços Empresariais Ltda.
CNPJ: 13.758.956/0001-07
Vanessa Ferreira Da Silva Muricy - CPF: 019.274.575-13

Praça Purificação | S/N | Centro | Santo Amaro-Ba

www.pmsantoamaro.ba.ipmbrasil.org.br/

Este documento foi assinado digitalmente por SERASA Experian
EC3D2991566A0D2208C65CF1C42A7DE8

Prefeitura Municipal de Santo Amaro



Proprietário: Município de Santo Amaro
Quadra: 07
Lote: 55
Área: 167,05 m²
Perímetro: 95,78 m

O **Lote de terreno sob nº 55 da Quadra 07**, localizado no município de Santo Amaro - BA, na quadra formada pela, **1ª Travessa do Sacramento, Travessa Botafogo, Avenida Botafogo e Rua do Sacramento**, de formato irregular, abrangendo uma área de **167,05 m²** (cento e sessenta e sete metros quadrados e cinco décimos quadrados) e um perímetro de 95,78 m.

Para quem de dentro do lote 55 olha para a Rua do Sacramento inicia-se a descrição no ponto 1 na coordenada EX: **531.556,5552** NY: **8.613.262,8390**, no azimute de **312°01'53"** com uma distância de **1,09 m** de frente até o ponto 2 de coordenada EX: **531.555,7468** NY: **8.613.263,5677**, confrontando com **Rua do Sacramento**, deste ponto deflete à direita no azimute de **42°36'57"** com uma distância de **3,84 m** de frente até o ponto 3 de coordenada EX: **531.558,3447** NY: **8.613.266,3913**, confrontando com **Rua do Sacramento**, deste ponto deflete à direita no azimute de **129°10'39"** com uma distância de **20,41 m** do lado direito até o ponto 4 de coordenada EX: **531.574,1647** NY: **8.613.253,4992**, confrontando com **Lote 54**, deste ponto deflete à esquerda no azimute de **128°54'34"** com uma distância de **6,45 m** do lado direito até o ponto 5 de coordenada EX: **531.579,1875** NY: **8.613.249,4449**, confrontando com **Lote 54**, deste ponto deflete à esquerda no azimute de **123°50'20"** com uma distância de **17,56 m** do lado direito até o ponto 6 de coordenada EX: **531.593,7693** NY: **8.613.239,6689**, confrontando com **Lote 54**, deste ponto deflete à direita no azimute de **209°02'11"** com uma distância de **2,18 m** ao fundo até o ponto 7 de coordenada EX: **531.592,7132** NY: **8.613.237,7666**, confrontando com **Lote 02**, deste ponto deflete à direita no azimute de **294°33'31"** com uma distância de **4,98 m** do lado esquerdo até o ponto 8 de coordenada EX: **531.588,1861** NY: **8.613.239,8354**, confrontando com **Lote 70**, deste ponto deflete à direita no azimute de **299°39'08"** com uma distância de **15,26 m** do lado esquerdo até o ponto 9 de coordenada EX: **531.574,9247** NY: **8.613.247,3848**, confrontando com **Lote 56**, deste ponto deflete à direita no azimute de **310°04'26"** com uma distância de **24,01 m** do lado esquerdo até o ponto 1 de coordenada EX: **531.556,5552** NY: **8.613.262,8390**, confrontando com **Lote 56**.

Santo Amaro - BA, Terça-feira, 27 de Março de 2024.

RENEE BUZHR FONTES
BARRETO
NASCIMENTO:78831237500

Assinado de forma digital por RENE
BUZHR FONTES BARRETO
NASCIMENTO:78831237500
Dados: 2024.07.18 09:00:35 -03'00'

Resp. Téc.:Renée Buzahr Fontes Barreto Nascimento
CREA: 0500186596

Rede Ganha Tempo De Serviços Empresariais Ltda.
CNPJ: 13.758.956/0001-07
Vanessa Ferreira Da Silva Muricy - CPF: 019.274.575-13

Praça Purificação | S/N | Centro | Santo Amaro-Ba

www.pmsantoamaro.ba.ipmbrasil.org.br/

Este documento foi assinado digitalmente por SERASA Experian
EC3D2991566A0D2208C65CF1C42A7DE8

Prefeitura Municipal de Santo Amaro



Proprietário: Município de Santo Amaro
Quadra: 07
Lote: 56
Área: 169,09 m²
Perímetro: 89,86 m

O **Lote de terreno sob nº 56 da Quadra 07**, localizado no município de Santo Amaro - BA, na quadra formada pela, **1ª Travessa do Sacramento, Travessa Botafogo, Avenida Botafogo e Rua do Sacramento**, de formato irregular, abrangendo uma área de **169,09 m²** (cento e sessenta e nove metros quadrados e nove décimos quadrados) e um perímetro de 89,86 m.

Para quem de dentro do lote 56 olha para a Rua do Sacramento inicia-se a descrição no ponto 1 na coordenada EX: **531.553,7056** NY: **8.613.259,6593**, no azimute de **41°52'00"** com uma distância de **4,27 m** de frente até o ponto 2 de coordenada EX: **531.556,5552** NY: **8.613.262,8390**, confrontando com **Rua do Sacramento**, deste ponto deflete à direita no azimute de **130°04'26"** com uma distância de **24,01 m** do lado direito até o ponto 3 de coordenada EX: **531.574,9247** NY: **8.613.247,3848**, confrontando com **Lote 55**, deste ponto deflete à esquerda no azimute de **119°39'08"** com uma distância de **15,26 m** do lado direito até o ponto 4 de coordenada EX: **531.588,1861** NY: **8.613.239,8354**, confrontando com **Lote 55**, deste ponto deflete à direita no azimute de **197°48'41"** com uma distância de **5,12 m** ao fundo até o ponto 5 de coordenada EX: **531.586,6189** NY: **8.613.234,9575**, confrontando com **Lote 70**, deste ponto deflete à direita no azimute de **304°23'45"** com uma distância de **4,92 m** do lado esquerdo até o ponto 6 de coordenada EX: **531.582,5601** NY: **8.613.237,7362**, confrontando com **Lote 69**, deste ponto deflete à esquerda no azimute de **304°23'45"** com uma distância de **16,91 m** do lado esquerdo até o ponto 7 de coordenada EX: **531.568,6071** NY: **8.613.247,2885**, confrontando com **Lote 57**, deste ponto deflete à direita no azimute de **309°41'55"** com uma distância de **19,37 m** do lado esquerdo até o ponto 1 de coordenada EX: **531.553,7056** NY: **8.613.259,6593**, confrontando com **Lote 57**.

Santo Amaro - BA, Terça-feira, 27 de Março de 2024.

RENEE BUZHR FONTES
BARRETO
NASCIMENTO:78831237500

Assinado de forma digital por RENE
BUZHR FONTES BARRETO
NASCIMENTO:78831237500
Dados: 2024.07.18 09:00:46 -03'00'

Resp. Téc.:Renée Buzahr Fontes Barreto Nascimento
CREA: 0500186596

Rede Ganha Tempo De Serviços Empresariais Ltda.

CNPJ: 13.758.956/0001-07

Vanessa Ferreira Da Silva Muricy - CPF: 019.274.575-13

Praça Purificação | S/N | Centro | Santo Amaro-Ba

www.pmsantoamaro.ba.ipmbrasil.org.br/

Este documento foi assinado digitalmente por SERASA Experian
EC3D2991566A0D2208C65CF1C42A7DE8

Prefeitura Municipal de Santo Amaro



Proprietário: Município de Santo Amaro
Quadra: 07
Lote: 57
Área: 127,20 m²
Perímetro: 80,06 m

O **Lote de terreno sob nº 57 da Quadra 07**, localizado no município de Santo Amaro - BA, na quadra formada pela, **1ª Travessa do Sacramento, Travessa Botafogo, Avenida Botafogo e Rua do Sacramento**, de formato irregular, abrangendo uma área de **127,20 m²** (cento e vinte e sete metros quadrados e vinte decímetros quadrados) e um perímetro de 80,06 m.

Para quem de dentro do lote 57 olha para a Rua do Sacramento inicia-se a descrição no ponto 1 na coordenada EX: **531.550,8595** NY: **8.613.256,5476**, no azimute de **42°26'51"** com uma distância de **4,22 m** de frente até o ponto 2 de coordenada EX: **531.553,7056** NY: **8.613.259,6593**, confrontando com **Rua do Sacramento**, deste ponto deflete à direita no azimute de **129°41'55"** com uma distância de **19,37 m** do lado direito até o ponto 3 de coordenada EX: **531.568,6071** NY: **8.613.247,2885**, confrontando com **Lote 56**, deste ponto deflete à esquerda no azimute de **124°23'45"** com uma distância de **16,91 m** do lado direito até o ponto 4 de coordenada EX: **531.582,5601** NY: **8.613.237,7362**, confrontando com **Lote 56**, deste ponto deflete à direita no azimute de **214°30'51"** com uma distância de **2,72 m** ao fundo até o ponto 5 de coordenada EX: **531.581,0177** NY: **8.613.235,4932**, confrontando com **Lote 69**, deste ponto deflete à direita no azimute de **298°28'41"** com uma distância de **1,25 m** do lado esquerdo até o ponto 6 de coordenada EX: **531.579,9152** NY: **8.613.236,0913**, confrontando com **Lote 68**, deste ponto deflete à direita no azimute de **298°28'43"** com uma distância de **3,35 m** do lado esquerdo até o ponto 7 de coordenada EX: **531.576,9730** NY: **8.613.237,6873**, confrontando com **Lote 68**, deste ponto deflete à esquerda no azimute de **298°28'42"** com uma distância de **3,24 m** do lado esquerdo até o ponto 8 de coordenada EX: **531.574,1258** NY: **8.613.239,2318**, confrontando com **Lote 58**, deste ponto deflete à direita no azimute de **306°39'29"** com uma distância de **29,00 m** do lado esquerdo até o ponto 1 de coordenada EX: **531.550,8595** NY: **8.613.256,5476**, confrontando com **Lote 58**.

Santo Amaro - BA, Terça-feira, 27 de Março de 2024.

RENEE BUZHR FONTES BARRETO
NASCIMENTO:78831237500

Assinado de forma digital por RENEE
BUZHR FONTES BARRETO
NASCIMENTO:78831237500
Dados: 2024.07.18 09:00:58 -03'00'

Resp. Téc.:Renée Buzahr Fontes Barreto Nascimento

CREA: 0500186596

Rede Ganha Tempo De Serviços Empresariais Ltda.

CNPJ: 13.758.956/0001-07

Vanessa Ferreira Da Silva Muricy - CPF: 019.274.575-13

Praça Purificação | S/N | Centro | Santo Amaro-Ba

www.pmsantoamaro.ba.ipmbrasil.org.br/

Este documento foi assinado digitalmente por SERASA Experian
EC3D2991566A0D2208C65CF1C42A7DE8

Prefeitura Municipal de Santo Amaro



Proprietário: Município de Santo Amaro
Quadra: 07
Lote: 58
Área: 139,55 m²
Perímetro: 74,40 m

O **Lote de terreno sob nº 58 da Quadra 07**, localizado no município de Santo Amaro - BA, na quadra formada pela, **1ª Travessa do Sacramento, Travessa Botafogo, Avenida Botafogo e Rua do Sacramento**, de formato irregular, abrangendo uma área de **139,55 m²** (cento e trinta e nove metros quadrados e cinquenta e cinco décimos quadrados) e um perímetro de 74,40 m.

Para quem de dentro do lote 58 olha para a Rua do Sacramento inicia-se a descrição no ponto 1 na coordenada EX: **531.547,5798** NY: **8.613.252,2976**, no azimute de **37°39'44"** com uma distância de **5,37 m** de frente até o ponto 2 de coordenada EX: **531.550,8599** NY: **8.613.256,5473**, confrontando com **Rua do Sacramento**, deste ponto deflete à direita no azimute de **126°39'30"** com uma distância de **29,00 m** do lado direito até o ponto 3 de coordenada EX: **531.574,1258** NY: **8.613.239,2318**, confrontando com **Lote 57**, deste ponto deflete à esquerda no azimute de **118°28'42"** com uma distância de **3,24 m** do lado direito até o ponto 4 de coordenada EX: **531.576,9730** NY: **8.613.237,6873**, confrontando com **Lote 57**, deste ponto deflete à direita no azimute de **206°51'11"** com uma distância de **2,41 m** ao fundo até o ponto 5 de coordenada EX: **531.575,8848** NY: **8.613.235,5381**, confrontando com **Lote 68**, deste ponto deflete à direita no azimute de **295°35'47"** com uma distância de **0,59 m** ao fundo até o ponto 6 de coordenada EX: **531.575,3502** NY: **8.613.235,7942**, confrontando com **Lote 68**, deste ponto deflete à esquerda no azimute de **202°50'33"** com uma distância de **1,25 m** ao fundo até o ponto 7 de coordenada EX: **531.574,8663** NY: **8.613.234,6454**, confrontando com **Lote 68**, deste ponto deflete à direita no azimute de **302°53'58"** com uma distância de **2,19 m** do lado esquerdo até o ponto 8 de coordenada EX: **531.573,0255** NY: **8.613.235,8363**, confrontando com **Lote 68**, deste ponto deflete à esquerda no azimute de **209°28'08"** com uma distância de **0,01 m** do lado esquerdo até o ponto 9 de coordenada EX: **531.573,0211** NY: **8.613.235,8286**, confrontando com **Lote 68**, deste ponto deflete à direita no azimute de **29°24'42"** com uma distância de **0,04 m** do lado esquerdo até o ponto 10 de coordenada EX: **531.573,0423** NY: **8.613.235,8661**, confrontando com **Lote 68**, deste ponto deflete à esquerda no azimute de **0°00'00"** com uma distância de **0,00 m** do lado esquerdo até o ponto 11 de coordenada EX: **531.573,0423** NY: **8.613.235,8661**, confrontando com **Lote 68**, deste ponto deflete à direita no azimute de **302°50'06"** com uma distância de **30,30 m** do lado esquerdo até o ponto 1 de coordenada EX: **531.547,5798** NY: **8.613.252,2976**, confrontando com **Lote 59**.

Santo Amaro - BA, Terça-feira, 27 de Março de 2024.

RENEE BUZAGR FONTES BARRETO
NASCIMENTO:78831237500

Assinado de forma digital por RENEE
BUZAGR FONTES BARRETO
NASCIMENTO:78831237500
Dados: 2024.07.18 09:01:12 -03'00'

Resp. Téc.:Renée Buzahr Fontes Barreto Nascimento
CREA: 0500186596

Rede Ganha Tempo De Serviços Empresariais Ltda.
CNPJ: 13.758.956/0001-07
Vanessa Ferreira Da Silva Muricy - CPF: 019.274.575-13

Praça Purificação | S/N | Centro | Santo Amaro-Ba

www.pmsantoamaro.ba.ipmbrasil.org.br/

Este documento foi assinado digitalmente por SERASA Experian
EC3D2991566A0D2208C65CF1C42A7DE8

Prefeitura Municipal de Santo Amaro



Proprietário: Município de Santo Amaro
Quadra: 07
Lote: 59
Área: 109,13 m²
Perímetro: 68,07 m

O **Lote de terreno sob nº 59 da Quadra 07**, localizado no município de Santo Amaro - BA, na quadra formada pela, **1ª Travessa do Sacramento, Travessa Botafogo, Avenida Botafogo e Rua do Sacramento**, de formato irregular, abrangendo uma área de **109,13 m²** (cento e nove metros quadrados e treze decímetros quadrados) e um perímetro de 68,07 m.

Para quem de dentro do lote 59 olha para a Rua do Sacramento inicia-se a descrição no ponto 1 na coordenada EX: **531.545,3313** NY: **8.613.248,9115**, no azimute de **33°35'06"** com uma distância de **4,06 m** de frente até o ponto 2 de coordenada EX: **531.547,5798** NY: **8.613.252,2976**, confrontando com **Rua do Sacramento**, deste ponto deflete à direita no azimute de **122°50'06"** com uma distância de **30,30 m** do lado direito até o ponto 3 de coordenada EX: **531.573,0423** NY: **8.613.235,8661**, confrontando com **Lote 58**, deste ponto deflete à esquerda no azimute de **0°00'00"** com uma distância de **0,00 m** ao fundo até o ponto 4 de coordenada EX: **531.573,0423** NY: **8.613.235,8661**, confrontando com **Lote 68**, deste ponto deflete à direita no azimute de **209°24'42"** com uma distância de **0,04 m** ao fundo até o ponto 5 de coordenada EX: **531.573,0211** NY: **8.613.235,8286**, confrontando com **Lote 68**, deste ponto deflete à esquerda no azimute de **29°28'08"** com uma distância de **0,01 m** ao fundo até o ponto 6 de coordenada EX: **531.573,0255** NY: **8.613.235,8363**, confrontando com **Lote 68**, deste ponto deflete à direita no azimute de **209°23'48"** com uma distância de **3,10 m** ao fundo até o ponto 7 de coordenada EX: **531.571,5058** NY: **8.613.233,1390**, confrontando com **Lote 68**, deste ponto deflete à direita no azimute de **301°42'31"** com uma distância de **1,53 m** do lado esquerdo até o ponto 8 de coordenada EX: **531.570,2058** NY: **8.613.233,9422**, confrontando com **Lote 68**, deste ponto deflete à esquerda no azimute de **301°02'21"** com uma distância de **29,03 m** do lado esquerdo até o ponto 1 de coordenada EX: **531.545,3313** NY: **8.613.248,9115**, confrontando com **Lote 60**.

Santo Amaro - BA, Terça-feira, 27 de Março de 2024.

RENEE BUZHR FONTES BARRETO
NASCIMENTO:78831237500

Assinado de forma digital por RENE
BUZHR FONTES BARRETO
NASCIMENTO:78831237500
Dados: 2024.07.18 09:01:25 -03'00'

Resp. Téc.:Renée Buzahr Fontes Barreto Nascimento
CREA: 0500186596

Rede Ganha Tempo De Serviços Empresariais Ltda.
CNPJ: 13.758.956/0001-07
Vanessa Ferreira Da Silva Muricy - CPF: 019.274.575-13

Praça Purificação | S/N | Centro | Santo Amaro-Ba

www.pmsantoamaro.ba.ipmbrasil.org.br/

Este documento foi assinado digitalmente por SERASA Experian
EC3D2991566A0D2208C65CF1C42A7DE8

Prefeitura Municipal de Santo Amaro



Proprietário: Município de Santo Amaro
Quadra: 07
Lote: 60
Área: 114,45 m²
Perímetro: 66,15 m

O **Lote de terreno sob nº 60 da Quadra 07**, localizado no município de Santo Amaro - BA, na quadra formada pela, **1ª Travessa do Sacramento, Travessa Botafogo, Avenida Botafogo e Rua do Sacramento**, de formato irregular, abrangendo uma área de **114,45 m²** (cento e quatorze metros quadrados e quarenta e cinco decímetros quadrados) e um perímetro de 66,15 m.

Para quem de dentro do lote 60 olha para a Rua do Sacramento inicia-se a descrição no ponto **1** na coordenada EX: **531.542,8852** NY: **8.613.244,7285**, no azimute de **30°19'03"** com uma distância de **4,85 m** de frente até o ponto **2** de coordenada EX: **531.545,3313** NY: **8.613.248,9115**, confrontando com **Rua do Sacramento**, deste ponto deflete à direita no azimute de **121°02'21"** com uma distância de **29,03 m** do lado direito até o ponto **3** de coordenada EX: **531.570,2058** NY: **8.613.233,9422**, confrontando com **Lote 59**, deste ponto deflete à direita no azimute de **206°44'58"** com uma distância de **3,02 m** ao fundo até o ponto **4** de coordenada EX: **531.568,8483** NY: **8.613.231,2489**, confrontando com **Lote 68**, deste ponto deflete à direita no azimute de **297°26'15"** com uma distância de **29,25 m** do lado esquerdo até o ponto **1** de coordenada EX: **531.542,8852** NY: **8.613.244,7285**, confrontando com **Lote 61**.

Santo Amaro - BA, Terça-feira, 27 de Março de 2024.

RENEE BUZahr FONTES BARRETO Assinado de forma digital por RENE E BUZahr
NASCIMENTO:78831237500 FONTES BARRETO NASCIMENTO:78831237500
Dados: 2024.07.18 09:01:37 -03'00'

Resp. Téc.:Renée Buzahr Fontes Barreto Nascimento
CREA: 0500186596

Rede Ganha Tempo De Serviços Empresariais Ltda.
CNPJ: 13.758.956/0001-07
Vanessa Ferreira Da Silva Muricy - CPF: 019.274.575-13

Praça Purificação | S/N | Centro | Santo Amaro-Ba

www.pmsantoamaro.ba.ipmbrasil.org.br/

Este documento foi assinado digitalmente por SERASA Experian
EC3D2991566A0D2208C65CF1C42A7DE8

Prefeitura Municipal de Santo Amaro



Proprietário: Município de Santo Amaro
Quadra: 07
Lote: 61
Área: 118,35 m²
Perímetro: 73,61 m

O **Lote de terreno sob nº 61 da Quadra 07**, localizado no município de Santo Amaro - BA, na quadra formada pela, **1ª Travessa do Sacramento, Travessa Botafogo, Avenida Botafogo e Rua do Sacramento**, de formato irregular, abrangendo uma área de **118,35 m²** (cento e dezoito metros quadrados e trinta e cinco decímetros quadrados) e um perímetro de 73,61 m.

Para quem de dentro do lote 61 olha para a Rua do Sacramento inicia-se a descrição no ponto 1 na coordenada EX: **531.540,9417** NY: **8.613.240,7592**, no azimute de **26°05'18"** com uma distância de **4,42 m** de frente até o ponto 2 de coordenada EX: **531.542,8852** NY: **8.613.244,7285**, confrontando com **Rua do Sacramento**, deste ponto deflete à direita no azimute de **117°26'15"** com uma distância de **29,25 m** do lado direito até o ponto 3 de coordenada EX: **531.568,8483** NY: **8.613.231,2489**, confrontando com **Lote 60**, deste ponto deflete à direita no azimute de **117°32'30"** com uma distância de **3,88 m** do lado direito até o ponto 4 de coordenada EX: **531.572,2859** NY: **8.613.229,4562**, confrontando com **Lote 68**, deste ponto deflete à direita no azimute de **201°32'52"** com uma distância de **2,71 m** ao fundo até o ponto 5 de coordenada EX: **531.571,2922** NY: **8.613.226,9397**, confrontando com **Lote 68**, deste ponto deflete à direita no azimute de **294°28'52"** com uma distância de **33,35 m** do lado esquerdo até o ponto 1 de coordenada EX: **531.540,9417** NY: **8.613.240,7592**, confrontando com **Lote 62**.

Santo Amaro - BA, Terça-feira, 27 de Março de 2024.

RENEE BUZHR FONTES BARRETO
NASCIMENTO:78831237500

Assinado de forma digital por RENE
BUZHR FONTES BARRETO
NASCIMENTO:78831237500
Dados: 2024.07.18 09:01:48 -03'00'

Resp. Téc.:Renée Buzahr Fontes Barreto Nascimento
CREA: 0500186596

Rede Ganha Tempo De Serviços Empresariais Ltda.
CNPJ: 13.758.956/0001-07
Vanessa Ferreira Da Silva Muricy - CPF: 019.274.575-13

Praça Purificação | S/N | Centro | Santo Amaro-Ba

www.pmsantoamaro.ba.ipmbrasil.org.br/

Este documento foi assinado digitalmente por SERASA Experian
EC3D2991566A0D2208C65CF1C42A7DE8

Prefeitura Municipal de Santo Amaro



Proprietário: Município de Santo Amaro
Quadra: 07
Lote: 62
Área: 119,82 m²
Perímetro: 74,02 m

O **Lote de terreno sob nº 62 da Quadra 07**, localizado no município de Santo Amaro - BA, na quadra formada pela, **1ª Travessa do Sacramento, Travessa Botafogo, Avenida Botafogo e Rua do Sacramento**, de formato irregular, abrangendo uma área de **119,82 m²** (cento e dezenove metros quadrados e oitenta e dois décimos quadrados) e um perímetro de 74,02 m.

Para quem de dentro do lote 62 olha para a Rua do Sacramento inicia-se a descrição no ponto 1 na coordenada EX: **531.539,1898** NY: **8.613.236,8144**, no azimute de **23°56'47"** com uma distância de **4,32 m** de frente até o ponto 2 de coordenada EX: **531.540,9417** NY: **8.613.240,7592**, confrontando com **Rua do Sacramento**, deste ponto deflete à direita no azimute de **114°28'52"** com uma distância de **33,35 m** do lado direito até o ponto 3 de coordenada EX: **531.571,2922** NY: **8.613.226,9397**, confrontando com **Lote 61**, deste ponto deflete à direita no azimute de **201°32'51"** com uma distância de **2,86 m** ao fundo até o ponto 4 de coordenada EX: **531.570,2426** NY: **8.613.224,2815**, confrontando com **Lote 68**, deste ponto deflete à direita no azimute de **291°58'44"** com uma distância de **5,73 m** do lado esquerdo até o ponto 5 de coordenada EX: **531.564,9285** NY: **8.613.226,4262**, confrontando com **Lote 67**, deste ponto deflete à direita no azimute de **0°00'00"** com uma distância de **0,00 m** do lado esquerdo até o ponto 6 de coordenada EX: **531.564,9285** NY: **8.613.226,4262**, confrontando com **Lote 67**, deste ponto deflete à direita no azimute de **0°00'00"** com uma distância de **0,00 m** do lado esquerdo até o ponto 7 de coordenada EX: **531.564,9285** NY: **8.613.226,4262**, confrontando com **Lote 67**, deste ponto deflete à direita no azimute de **291°58'45"** com uma distância de **27,76 m** do lado esquerdo até o ponto 1 de coordenada EX: **531.539,1898** NY: **8.613.236,8144**, confrontando com **Lote 63**.

Santo Amaro - BA, Terça-feira, 27 de Março de 2024.

RENEE BUZAZH FONTES BARRETO Assinado de forma digital por RENEE BUZAZH
FONTES BARRETO NASCIMENTO:78831237500
NASCIMENTO:78831237500 Dados: 2024.07.18 09:02:03 -03'00'

Resp. Téc.:Renée Buzahr Fontes Barreto Nascimento
CREA: 0500186596

Rede Ganha Tempo De Serviços Empresariais Ltda.
CNPJ: 13.758.956/0001-07
Vanessa Ferreira Da Silva Muricy - CPF: 019.274.575-13

Praça Purificação | S/N | Centro | Santo Amaro-Ba

www.pmsantoamaro.ba.ipmbrasil.org.br/

Este documento foi assinado digitalmente por SERASA Experian
EC3D2991566A0D2208C65CF1C42A7DE8

Prefeitura Municipal de Santo Amaro



Proprietário: Município de Santo Amaro
Quadra: 07
Lote: 63
Área: 83,01 m²
Perímetro: 61,73 m

O **Lote de terreno sob nº 63 da Quadra 07**, localizado no município de Santo Amaro - BA, na quadra formada pela, **1ª Travessa do Sacramento, Travessa Botafogo, Avenida Botafogo e Rua do Sacramento**, de formato irregular, abrangendo uma área de **83,01 m²** (oitenta e três metros quadrados e um decímetros quadrados) e um perímetro de 61,73 m.

Para quem de dentro do lote 63 olha para a Rua do Sacramento inicia-se a descrição no ponto 1 na coordenada EX: **531.537,8272** NY: **8.613.233,5766**, no azimute de **22°49'25"** com uma distância de **3,51 m** de frente até o ponto 2 de coordenada EX: **531.539,1898** NY: **8.613.236,8144**, confrontando com **Rua do Sacramento**, deste ponto deflete à direita no azimute de **111°58'45"** com uma distância de **27,76 m** do lado direito até o ponto 3 de coordenada EX: **531.564,9285** NY: **8.613.226,4262**, confrontando com **Lote 62**, deste ponto deflete à esquerda no azimute de **0°00'00"** com uma distância de **0,00 m** ao fundo até o ponto 4 de coordenada EX: **531.564,9285** NY: **8.613.226,4262**, confrontando com **Lote 67**, deste ponto deflete à direita no azimute de **0°00'00"** com uma distância de **0,00 m** ao fundo até o ponto 5 de coordenada EX: **531.564,9285** NY: **8.613.226,4262**, confrontando com **Lote 67**, deste ponto deflete à direita no azimute de **197°40'05"** com uma distância de **2,45 m** ao fundo até o ponto 6 de coordenada EX: **531.564,1856** NY: **8.613.224,0939**, confrontando com **Lote 67**, deste ponto deflete à direita no azimute de **289°47'12"** com uma distância de **28,01 m** do lado esquerdo até o ponto 1 de coordenada EX: **531.537,8272** NY: **8.613.233,5766**, confrontando com **Lote 64**.

Santo Amaro - BA, Terça-feira, 27 de Março de 2024.

RENEE BUZAZH FONTES BARRETO
NASCIMENTO:78831237500

Assinado de forma digital por RENE E BUZAZH
FONTES BARRETO NASCIMENTO:78831237500
Dados: 2024.07.18 09:02:19 -03'00'

Resp. Téc.:Renée Buzahr Fontes Barreto Nascimento
CREA: 0500186596

Rede Ganha Tempo De Serviços Empresariais Ltda.
CNPJ: 13.758.956/0001-07
Vanessa Ferreira Da Silva Muricy - CPF: 019.274.575-13

Praça Purificação | S/N | Centro | Santo Amaro-Ba

www.pmsantoamaro.ba.ipmbrasil.org.br/

Este documento foi assinado digitalmente por SERASA Experian
EC3D2991566A0D2208C65CF1C42A7DE8

Prefeitura Municipal de Santo Amaro



Proprietário: Município de Santo Amaro
Quadra: 07
Lote: 64
Área: 114,39 m²
Perímetro: 64,46 m

O **Lote de terreno sob nº 64 da Quadra 07**, localizado no município de Santo Amaro - BA, na quadra formada pela, **1ª Travessa do Sacramento, Travessa Botafogo, Avenida Botafogo e Rua do Sacramento**, de formato irregular, abrangendo uma área de **114,39 m²** (cento e quatorze metros quadrados e trinta e nove decímetros quadrados) e um perímetro de 64,46 m.

Para quem de dentro do lote 64 olha para a Rua do Sacramento inicia-se a descrição no ponto 1 na coordenada EX: **531.536,2202** NY: **8.613.229,5818**, no azimute de **21°54'46"** com uma distância de **4,31 m** de frente até o ponto 2 de coordenada EX: **531.537,8272** NY: **8.613.233,5766**, confrontando com **Rua do Sacramento**, deste ponto deflete à direita no azimute de **109°47'12"** com uma distância de **28,01 m** do lado direito até o ponto 3 de coordenada EX: **531.564,1856** NY: **8.613.224,0939**, confrontando com **Lote 63**, deste ponto deflete à direita no azimute de **197°40'05"** com uma distância de **3,82 m** ao fundo até o ponto 4 de coordenada EX: **531.563,0274** NY: **8.613.220,4578**, confrontando com **Lote 67**, deste ponto deflete à direita no azimute de **288°45'32"** com uma distância de **2,92 m** do lado esquerdo até o ponto 5 de coordenada EX: **531.560,2658** NY: **8.613.221,3957**, confrontando com **Lote 67**, deste ponto deflete à esquerda no azimute de **288°43'50"** com uma distância de **4,99 m** do lado esquerdo até o ponto 6 de coordenada EX: **531.555,5369** NY: **8.613.222,9991**, confrontando com **Lote 66**, deste ponto deflete à direita no azimute de **288°49'04"** com uma distância de **20,41 m** do lado esquerdo até o ponto 1 de coordenada EX: **531.536,2202** NY: **8.613.229,5818**, confrontando com **Lote 65**.

Santo Amaro - BA, Terça-feira, 27 de Março de 2024.

RENEE BUZAGR FONTES
BARRETO
NASCIMENTO:78831237500

Assinado de forma digital por RENE
BUZAGR FONTES BARRETO
NASCIMENTO:78831237500
Dados: 2024.07.18 09:02:33 -03'00'

Resp. Téc.:Renée Buzahr Fontes Barreto Nascimento
CREA: 0500186596

Rede Ganha Tempo De Serviços Empresariais Ltda.
CNPJ: 13.758.956/0001-07
Vanessa Ferreira Da Silva Muricy - CPF: 019.274.575-13

Praça Purificação | S/N | Centro | Santo Amaro-Ba

www.pmsantoamaro.ba.ipmbrasil.org.br/

Este documento foi assinado digitalmente por SERASA Experian
EC3D2991566A0D2208C65CF1C42A7DE8

Prefeitura Municipal de Santo Amaro



Proprietário: Município de Santo Amaro
Quadra: 07
Lote: 65
Área: 108,80 m²
Perímetro: 51,65 m

O **Lote de terreno sob nº 65 da Quadra 07**, localizado no município de Santo Amaro - BA, na quadra formada pela, **1ª Travessa do Sacramento, Travessa Botafogo, Avenida Botafogo e Rua do Sacramento**, localizado na esquina da Rua do Sacramento com a Avenida Botafogo, de formato irregular, abrangendo uma área de **108,80 m²** (cento e oito metros quadrados e oitenta decímetros quadrados) e um perímetro de 51,65 m.

Para quem de dentro do lote 65 olha para a Rua do Sacramento inicia-se a descrição no ponto 1 na coordenada EX: **531.534,3485** NY: **8.613.224,6636**, no azimute de **20°50'09"** com uma distância de **5,26 m** de frente até o ponto 2 de coordenada EX: **531.536,2202** NY: **8.613.229,5818**, confrontando com **Rua do Sacramento**, deste ponto deflete à direita no azimute de **108°49'04"** com uma distância de **20,41 m** do lado direito até o ponto 3 de coordenada EX: **531.555,5369** NY: **8.613.222,9991**, confrontando com **Lote 64**, deste ponto deflete à direita no azimute de **197°59'09"** com uma distância de **4,95 m** ao fundo até o ponto 4 de coordenada EX: **531.554,0085** NY: **8.613.218,2911**, confrontando com **Lote 66**, deste ponto deflete à direita no azimute de **203°00'55"** com uma distância de **0,39 m** ao fundo até o ponto 5 de coordenada EX: **531.553,8571** NY: **8.613.217,9347**, confrontando com **Avenida Botafogo**, deste ponto deflete à direita no azimute de **289°01'49"** com uma distância de **20,64 m** do lado esquerdo até o ponto 1 de coordenada EX: **531.534,3485** NY: **8.613.224,6636**, confrontando com **Avenida Botafogo**.

Santo Amaro - BA, Terça-feira, 27 de Março de 2024.

RENEE BUZAGR FONTES BARRETO
NASCIMENTO:78831237500

Assinado de forma digital por RENE E BUZAGR
FONTES BARRETO NASCIMENTO:78831237500
Dados: 2024.07.18 09:02:50 -03'00'

Resp. Téc.:Renée Buzahr Fontes Barreto Nascimento
CREA: 0500186596

Rede Ganha Tempo De Serviços Empresariais Ltda.
CNPJ: 13.758.956/0001-07
Vanessa Ferreira Da Silva Muricy - CPF: 019.274.575-13

Praça Purificação | S/N | Centro | Santo Amaro-Ba

www.pmsantoamaro.ba.ipmbrasil.org.br/

Este documento foi assinado digitalmente por SERASA Experian
EC3D2991566A0D2208C65CF1C42A7DE8

Prefeitura Municipal de Santo Amaro



Proprietário: Município de Santo Amaro
Quadra: 07
Lote: 66
Área: 24,70 m²
Perímetro: 19,88 m

O **Lote de terreno sob nº 66 da Quadra 07**, localizado no município de Santo Amaro - BA, na quadra formada pela, **1ª Travessa do Sacramento, Travessa Botafogo, Avenida Botafogo e Rua do Sacramento**, de formato irregular, abrangendo uma área de **24,70 m²** (vinte e quatro metros quadrados e setenta decímetros quadrados) e um perímetro de 19,88 m.

Para quem de dentro do lote 66 olha para a Avenida Botafogo inicia-se a descrição no ponto **1** na coordenada EX: **531.558,7811** NY: **8.613.216,7150**, no azimute de **288°16'31"** com uma distância de **5,03 m** de frente até o ponto **2** de coordenada EX: **531.554,0085** NY: **8.613.218,2911**, confrontando com **Avenida Botafogo**, deste ponto deflete à direita no azimute de **17°59'09"** com uma distância de **4,95 m** do lado direito até o ponto **3** de coordenada EX: **531.555,5369** NY: **8.613.222,9991**, confrontando com **Lote 65**, deste ponto deflete à direita no azimute de **108°43'50"** com uma distância de **4,99 m** ao fundo até o ponto **4** de coordenada EX: **531.560,2658** NY: **8.613.221,3957**, confrontando com **Lote 64**, deste ponto deflete à direita no azimute de **197°35'57"** com uma distância de **4,91 m** do lado esquerdo até o ponto **1** de coordenada EX: **531.558,7811** NY: **8.613.216,7150**, confrontando com **Lote 67**.

Santo Amaro - BA, Terça-feira, 27 de Março de 2024.

RENEE BUZHR FONTES
BARRETO
NASCIMENTO:78831237500

Assinado de forma digital por RENE
BUZHR FONTES BARRETO
NASCIMENTO:78831237500
Dados: 2024.07.18 09:03:01 -03'00'

Resp. Téc.:Renée Buzahr Fontes Barreto Nascimento
CREA: 0500186596

Rede Ganha Tempo De Serviços Empresariais Ltda.

CNPJ: 13.758.956/0001-07

Vanessa Ferreira Da Silva Muricy - CPF: 019.274.575-13

Praça Purificação | S/N | Centro | Santo Amaro-Ba

www.pmsantoamaro.ba.ipmbrasil.org.br/

Este documento foi assinado digitalmente por SERASA Experian
EC3D2991566A0D2208C65CF1C42A7DE8

Prefeitura Municipal de Santo Amaro



Proprietário: Município de Santo Amaro
Quadra: 07
Lote: 67
Área: 71,98 m²
Perímetro: 38,28 m

O **Lote de terreno sob nº 67 da Quadra 07**, localizado no município de Santo Amaro - BA, na quadra formada pela, **1ª Travessa do Sacramento, Travessa Botafogo, Avenida Botafogo e Rua do Sacramento**, de formato irregular, abrangendo uma área de **71,98 m²** (setenta e um metros quadrados e noventa e oito decímetros quadrados) e um perímetro de 38,28 m.

Para quem de dentro do lote 67 olha para a Avenida Botafogo inicia-se a descrição no ponto **1** na coordenada EX: **531.566,3709** NY: **8.613.214,4766**, no azimute de **286°25'48"** com uma distância de **7,91 m** de frente até o ponto **2** de coordenada EX: **531.558,7810** NY: **8.613.216,7148**, confrontando com **Avenida Botafogo**, deste ponto deflete à direita no azimute de **17°35'57"** com uma distância de **4,91 m** do lado direito até o ponto **3** de coordenada EX: **531.560,2658** NY: **8.613.221,3957**, confrontando com **Lote 66**, deste ponto deflete à direita no azimute de **108°45'32"** com uma distância de **2,92 m** do lado direito até o ponto **4** de coordenada EX: **531.563,0274** NY: **8.613.220,4578**, confrontando com **Lote 64**, deste ponto deflete à esquerda no azimute de **17°40'05"** com uma distância de **3,82 m** do lado direito até o ponto **5** de coordenada EX: **531.564,1856** NY: **8.613.224,0939**, confrontando com **Lote 64**, deste ponto deflete à direita no azimute de **17°40'05"** com uma distância de **2,45 m** do lado direito até o ponto **6** de coordenada EX: **531.564,9285** NY: **8.613.226,4262**, confrontando com **Lote 63**, deste ponto deflete à direita no azimute de **111°58'44"** com uma distância de **5,73 m** ao fundo até o ponto **7** de coordenada EX: **531.570,2426** NY: **8.613.224,2815**, confrontando com **Lote 62**, deste ponto deflete à direita no azimute de **201°32'51"** com uma distância de **10,54 m** do lado esquerdo até o ponto **1** de coordenada EX: **531.566,3709** NY: **8.613.214,4766**, confrontando com **Lote 68**.

Santo Amaro - BA, Terça-feira, 27 de Março de 2024.

RENEE BUZAGR FONTES BARRETO
NASCIMENTO:78831237500

Assinado de forma digital por RENEE
BUZAGR FONTES BARRETO
NASCIMENTO:78831237500
Dados: 2024.07.18 09:03:13 -03'00'

Resp. Téc.:Renée Buzahr Fontes Barreto Nascimento
CREA: 0500186596

Rede Ganha Tempo De Serviços Empresariais Ltda.
CNPJ: 13.758.956/0001-07
Vanessa Ferreira Da Silva Muricy - CPF: 019.274.575-13

Praça Purificação | S/N | Centro | Santo Amaro-Ba

www.pmsantoamaro.ba.ipmbrasil.org.br/

Este documento foi assinado digitalmente por SERASA Experian
EC3D2991566A0D2208C65CF1C42A7DE8

Prefeitura Municipal de Santo Amaro



Proprietário: Município de Santo Amaro
Quadra: 07
Lote: 68
Área: 155,32 m²
Perímetro: 68,66 m

O **Lote de terreno sob nº 68 da Quadra 07**, localizado no município de Santo Amaro - BA, na quadra formada pela, **1ª Travessa do Sacramento, Travessa Botafogo, Avenida Botafogo e Rua do Sacramento**, de formato irregular, abrangendo uma área de **155,32 m²** (cento e cinquenta e cinco metros quadrados e trinta e dois decímetros quadrados) e um perímetro de 68,66 m.

Para quem de dentro do lote 68 olha para a Avenida Botafogo inicia-se a descrição no ponto **1** na coordenada EX: **531.571,8083** NY: **8.613.213,3521**, no azimute de **202°35'11"** com uma distância de **0,45 m** de frente até o ponto **2** de coordenada EX: **531.571,6343** NY: **8.613.212,9338**, confrontando com **Avenida Botafogo**, deste ponto deflete à direita no azimute de **286°20'13"** com uma distância de **5,48 m** de frente até o ponto **3** de coordenada EX: **531.566,3709** NY: **8.613.214,4766**, confrontando com **Avenida Botafogo**, deste ponto deflete à direita no azimute de **21°32'51"** com uma distância de **10,54 m** do lado direito até o ponto **4** de coordenada EX: **531.570,2426** NY: **8.613.224,2815**, confrontando com **Lote 67**, deste ponto deflete à esquerda no azimute de **21°32'51"** com uma distância de **2,86 m** do lado direito até o ponto **5** de coordenada EX: **531.571,2922** NY: **8.613.226,9397**, confrontando com **Lote 62**, deste ponto deflete à direita no azimute de **21°32'52"** com uma distância de **2,71 m** do lado direito até o ponto **6** de coordenada EX: **531.572,2859** NY: **8.613.229,4562**, confrontando com **Lote 61**, deste ponto deflete à esquerda no azimute de **297°32'30"** com uma distância de **3,88 m** do lado direito até o ponto **7** de coordenada EX: **531.568,8483** NY: **8.613.231,2489**, confrontando com **Lote 61**, deste ponto deflete à direita no azimute de **26°44'58"** com uma distância de **3,02 m** do lado direito até o ponto **8** de coordenada EX: **531.570,2058** NY: **8.613.233,9422**, confrontando com **Lote 60**, deste ponto deflete à direita no azimute de **121°42'31"** com uma distância de **1,53 m** do lado direito até o ponto **9** de coordenada EX: **531.571,5058** NY: **8.613.233,1390**, confrontando com **Lote 59**, deste ponto deflete à esquerda no azimute de **29°23'48"** com uma distância de **3,13 m** do lado direito até o ponto **10** de coordenada EX: **531.573,0423** NY: **8.613.235,8661**, confrontando com **Lote 59**, deste ponto deflete à esquerda no azimute de **209°23'48"** com uma distância de **0,03 m** do lado direito até o ponto **11** de coordenada EX: **531.573,0255** NY: **8.613.235,8363**, confrontando com **Lote 59**, deste ponto deflete à direita no azimute de **209°28'08"** com uma distância de **0,01 m** do lado direito até o ponto **12** de coordenada EX: **531.573,0211** NY: **8.613.235,8286**, confrontando com **Lote 59**, deste ponto deflete à esquerda no azimute de **122°40'06"** com uma distância de **2,19 m** do lado direito até o ponto **13** de coordenada EX: **531.574,8663** NY: **8.613.234,6454**, confrontando com **Lote 58**, deste ponto deflete à esquerda no azimute de **22°50'33"** com uma distância de **1,25 m** do lado direito até o ponto **14** de coordenada EX: **531.575,3502** NY: **8.613.235,7942**, confrontando com **Lote 58**, deste ponto deflete à direita no azimute de **115°35'47"** com uma distância de **0,59 m** do lado direito até o ponto **15** de coordenada EX: **531.575,8848** NY: **8.613.235,5381**, confrontando com **Lote 58**, deste ponto deflete à esquerda no azimute de **26°51'11"** com uma distância de **2,41 m** do lado direito até o ponto **16** de coordenada EX: **531.576,9730** NY: **8.613.237,6873**, confrontando com **Lote 58**, deste ponto deflete à direita no azimute de **118°28'43"** com uma distância de **3,35 m** ao fundo até o ponto **17** de coordenada EX: **531.579,9152** NY: **8.613.236,0913**, confrontando com **Lote 57**, deste ponto deflete à esquerda no azimute de **118°28'41"** com uma distância de **1,25 m** ao fundo até o ponto **18** de coordenada EX: **531.581,0177** NY: **8.613.235,4932**, confrontando com **Lote 57**, deste ponto deflete à direita no azimute de **202°35'04"** com uma distância de **23,98 m** do lado esquerdo até o ponto **1** de coordenada EX: **531.571,8083** NY: **8.613.213,3521**, confrontando com **Lote 69**.

Assinado de forma digital por RENEE BUZAHR
RENÉE BUZAHR FONTES BARRETO, FONTES BARRETO, NASCIMENTO: 78831237500
Santo Amaro - BA, 10 de Junho de 2024
Dados: 2024.07.18 09:03:37 -03'00'

Resp. Téc.: Renée Buzahr Fontes Barreto Nascimento
CREA: 0500186596

Rede Ganha Tempo De Serviços Empresariais Ltda.
CNPJ: 13.758.956/0001-07
Vanessa Ferreira Da Silva Muricy - CPF: 019.274.575-13

Praça Purificação | S/N | Centro | Santo Amaro-Ba

www.pmsantoamaro.ba.ipmbrasil.org.br/

Este documento foi assinado digitalmente por SERASA Experian
EC3D2991566A0D2208C65CF1C42A7DE8

Prefeitura Municipal de Santo Amaro



Proprietário: Município de Santo Amaro
Quadra: 07
Lote: 69
Área: 151,58 m²
Perímetro: 62,89 m

O **Lote de terreno sob nº 69 da Quadra 07**, localizado no município de Santo Amaro - BA, na quadra formada pela, **1ª Travessa do Sacramento, Travessa Botafogo, Avenida Botafogo e Rua do Sacramento**, de formato irregular, abrangendo uma área de **151,58 m²** (cento e cinquenta e um metros quadrados e cinquenta e oito décimos quadrados) e um perímetro de 62,89 m.

Para quem de dentro do lote 69 olha para a Avenida Botafogo inicia-se a descrição no ponto **1** na coordenada EX: **531.578,1332** NY: **8.613.211,7195**, no azimute de **284°28'25"** com uma distância de **6,53 m** de frente até o ponto **2** de coordenada EX: **531.571,8083** NY: **8.613.213,3521**, confrontando com **Avenida Botafogo**, deste ponto deflete à direita no azimute de **22°35'04"** com uma distância de **23,98 m** do lado direito até o ponto **3** de coordenada EX: **531.581,0177** NY: **8.613.235,4932**, confrontando com **Lote 68**, deste ponto deflete à direita no azimute de **34°30'51"** com uma distância de **2,72 m** do lado direito até o ponto **4** de coordenada EX: **531.582,5601** NY: **8.613.237,7362**, confrontando com **Lote 57**, deste ponto deflete à direita no azimute de **124°23'45"** com uma distância de **4,92 m** ao fundo até o ponto **5** de coordenada EX: **531.586,6189** NY: **8.613.234,9575**, confrontando com **Lote 56**, deste ponto deflete à direita no azimute de **200°03'38"** com uma distância de **24,74 m** do lado esquerdo até o ponto **1** de coordenada EX: **531.578,1332** NY: **8.613.211,7195**, confrontando com **Lote 70**.

Santo Amaro - BA, Terça-feira, 27 de Março de 2024.

RENEE BUZHR FONTES BARRETO
NASCIMENTO:78831237500

Assinado de forma digital por RENE E BUZHR
FONTES BARRETO NASCIMENTO:78831237500
Dados: 2024.07.18 09:04:03 -03'00'

Resp. Téc.:Renée Buzahr Fontes Barreto Nascimento
CREA: 0500186596

Rede Ganha Tempo De Serviços Empresariais Ltda.
CNPJ: 13.758.956/0001-07
Vanessa Ferreira Da Silva Muricy - CPF: 019.274.575-13

Praça Purificação | S/N | Centro | Santo Amaro-Ba

www.pmsantoamaro.ba.ipmbrasil.org.br/

Este documento foi assinado digitalmente por SERASA Experian
EC3D2991566A0D2208C65CF1C42A7DE8

Prefeitura Municipal de Santo Amaro



Proprietário: Município de Santo Amaro
Quadra: 07
Lote: 70
Área: 161,39 m²
Perímetro: 69,96 m

O **Lote de terreno sob nº 70 da Quadra 07**, localizado no município de Santo Amaro - BA, na quadra formada pela, **1ª Travessa do Sacramento, Travessa Botafogo, Avenida Botafogo e Rua do Sacramento**, de formato irregular, abrangendo uma área de **161,39 m²** (cento e sessenta e um metros quadrados e trinta e nove decímetros quadrados) e um perímetro de 69,96 m.

Para quem de dentro do lote 70 olha para a Avenida Botafogo inicia-se a descrição no ponto **1** na coordenada EX: **531.584,1603** NY: **8.613.210,1638**, no azimute de **284°28'24"** com uma distância de **6,22 m** de frente até o ponto **2** de coordenada EX: **531.578,1332** NY: **8.613.211,7195**, confrontando com **Avenida Botafogo**, deste ponto deflete à direita no azimute de **20°03'38"** com uma distância de **24,74 m** do lado direito até o ponto **3** de coordenada EX: **531.586,6189** NY: **8.613.234,9575**, confrontando com **Lote 69**, deste ponto deflete à esquerda no azimute de **17°48'41"** com uma distância de **5,12 m** do lado direito até o ponto **4** de coordenada EX: **531.588,1861** NY: **8.613.239,8354**, confrontando com **Lote 56**, deste ponto deflete à direita no azimute de **114°33'31"** com uma distância de **4,98 m** ao fundo até o ponto **5** de coordenada EX: **531.592,7132** NY: **8.613.237,7666**, confrontando com **Lote 55**, deste ponto deflete à direita no azimute de **197°12'57"** com uma distância de **28,90 m** do lado esquerdo até o ponto **1** de coordenada EX: **531.584,1603** NY: **8.613.210,1638**, confrontando com **Lote 71**.

Santo Amaro - BA, Terça-feira, 27 de Março de 2024.

RENEE BUZAGR FONTES BARRETO
NASCIMENTO: 78831237500

Assinado de forma digital por RENE E BUZAGR
FONTES BARRETO NASCIMENTO: 78831237500
Dados: 2024.07.18 09:04:16 -03'00'

Resp. Téc.: Renée Buzahr Fontes Barreto Nascimento
CREA: 0500186596

Rede Ganha Tempo De Serviços Empresariais Ltda.
CNPJ: 13.758.956/0001-07
Vanessa Ferreira Da Silva Muricy - CPF: 019.274.575-13

Praça Purificação | S/N | Centro | Santo Amaro-Ba

www.pmsantoamaro.ba.ipmbrasil.org.br/

Este documento foi assinado digitalmente por SERASA Experian
EC3D2991566A0D2208C65CF1C42A7DE8

Prefeitura Municipal de Santo Amaro



Proprietário: Município de Santo Amaro
Quadra: 07
Lote: 71
Área: 150,29 m²
Perímetro: 67,77 m

O **Lote de terreno sob nº 71 da Quadra 07**, localizado no município de Santo Amaro - BA, na quadra formada pela, **1ª Travessa do Sacramento, Travessa Botafogo, Avenida Botafogo e Rua do Sacramento**, localizado na esquina da Avenida Botafogo com a Avenida Botafogo, de formato irregular, abrangendo uma área de **150,29 m²** (cento e cinquenta metros quadrados e vinte e nove décimos quadrados) e um perímetro de 67,77 m.

Para quem de dentro do lote 71 olha para a Avenida Botafogo inicia-se a descrição no ponto **1** na coordenada EX: **531.589,2253** NY: **8.613.208,8564**, no azimute de **284°28'25"** com uma distância de **5,23 m** de frente até o ponto **2** de coordenada EX: **531.584,1603** NY: **8.613.210,1638**, confrontando com **Avenida Botafogo**, deste ponto deflete à direita no azimute de **17°12'57"** com uma distância de **28,90 m** do lado direito até o ponto **3** de coordenada EX: **531.592,7132** NY: **8.613.237,7666**, confrontando com **Lote 70**, deste ponto deflete à direita no azimute de **110°17'49"** com uma distância de **5,28 m** ao fundo até o ponto **4** de coordenada EX: **531.597,6666** NY: **8.613.235,9346**, confrontando com **Lote 02**, deste ponto deflete à direita no azimute de **197°18'52"** com uma distância de **28,15 m** do lado esquerdo até o ponto **5** de coordenada EX: **531.589,2890** NY: **8.613.209,0610**, confrontando com **Lote 72**, deste ponto deflete à direita no azimute de **0°00'00"** com uma distância de **0,00 m** do lado esquerdo até o ponto **6** de coordenada EX: **531.589,2890** NY: **8.613.209,0610**, confrontando com **Lote 72**, deste ponto deflete à direita no azimute de **197°18'29"** com uma distância de **0,21 m** do lado esquerdo até o ponto **1** de coordenada EX: **531.589,2253** NY: **8.613.208,8564**, confrontando com **Avenida Botafogo**.

Santo Amaro - BA, Terça-feira, 27 de Março de 2024.

Resp. Téc.: Renée Buzahr Fontes Barreto Nascimento

CREA: 0500186596

RENEE BUZahr FONTES BARRETO
NASCIMENTO: 78831237500

Assinado de forma digital por RENE BUAHR
FONTES BARRETO
NASCIMENTO: 78831237500
Dados: 2024.07.18 09:04:35 -03'00'

Rede Ganha Tempo De Serviços Empresariais Ltda.

CNPJ: 13.758.956/0001-07

Vanessa Ferreira Da Silva Muricy - CPF: 019.274.575-13

Praça Purificação | S/N | Centro | Santo Amaro-Ba

www.pmsantoamaro.ba.ipmbrasil.org.br/

Este documento foi assinado digitalmente por SERASA Experian
EC3D2991566A0D2208C65CF1C42A7DE8

Prefeitura Municipal de Santo Amaro



Proprietário: Município de Santo Amaro
Quadra: 07
Lote: 72
Área: 121,17 m²
Perímetro: 64,46 m

O **Lote de terreno sob nº 72 da Quadra 07**, localizado no município de Santo Amaro - BA, na quadra formada pela, **1ª Travessa do Sacramento, Travessa Botafogo, Avenida Botafogo e Rua do Sacramento**, de formato irregular, abrangendo uma área de **121,17 m²** (cento e vinte e um metros quadrados e dezessete decímetros quadrados) e um perímetro de 64,46 m.

Para quem de dentro do lote 72 olha para a Avenida Botafogo inicia-se a descrição no ponto **1** na coordenada EX: **531.593,7328** NY: **8.613.208,4196**, no azimute de **196°56'48"** com uma distância de **0,37 m** de frente até o ponto **2** de coordenada EX: **531.593,6243** NY: **8.613.208,0636**, confrontando com **Avenida Botafogo**, deste ponto deflete à direita no azimute de **282°57'20"** com uma distância de **4,45 m** de frente até o ponto **3** de coordenada EX: **531.589,2890** NY: **8.613.209,0610**, confrontando com **Avenida Botafogo**, deste ponto deflete à direita no azimute de **0°00'00"** com uma distância de **0,00 m** do lado direito até o ponto **4** de coordenada EX: **531.589,2890** NY: **8.613.209,0610**, confrontando com **Lote 71**, deste ponto deflete à esquerda no azimute de **17°18'52"** com uma distância de **28,15 m** do lado direito até o ponto **5** de coordenada EX: **531.597,6666** NY: **8.613.235,9346**, confrontando com **Lote 71**, deste ponto deflete à direita no azimute de **110°17'49"** com uma distância de **4,27 m** ao fundo até o ponto **6** de coordenada EX: **531.601,6670** NY: **8.613.234,4551**, confrontando com **Lote 02**, deste ponto deflete à direita no azimute de **196°56'54"** com uma distância de **27,22 m** do lado esquerdo até o ponto **1** de coordenada EX: **531.593,7328** NY: **8.613.208,4196**, confrontando com **Lote 73**.

Santo Amaro - BA, Terça-feira, 27 de Março de 2024.

RENEE BUZAGR FONTES BARRETO
NASCIMENTO:78831237500

Assinado de forma digital por RENE E BUZAGR
FONTES BARRETO NASCIMENTO:78831237500
Dados: 2024.07.18 09:04:48 -03'00'

Resp. Téc.:Renée Buzahr Fontes Barreto Nascimento

CREA: 0500186596

Rede Ganha Tempo De Serviços Empresariais Ltda.

CNPJ: 13.758.956/0001-07

Vanessa Ferreira Da Silva Muricy - CPF: 019.274.575-13

Praça Purificação | S/N | Centro | Santo Amaro-Ba

www.pmsantoamaro.ba.ipmbrasil.org.br/

Este documento foi assinado digitalmente por SERASA Experian
EC3D2991566A0D2208C65CF1C42A7DE8

Prefeitura Municipal de Santo Amaro



Proprietário: Município de Santo Amaro
Quadra: 07
Lote: 73
Área: 141,46 m²
Perímetro: 64,36 m

O **Lote de terreno sob nº 73 da Quadra 07**, localizado no município de Santo Amaro - BA, na quadra formada pela, **1ª Travessa do Sacramento, Travessa Botafogo, Avenida Botafogo e Rua do Sacramento**, de formato irregular, abrangendo uma área de **141,46 m²** (cento e quarenta e um metros quadrados e quarenta e seis décimos quadrados) e um perímetro de 64,36 m.

Para quem de dentro do lote 73 olha para a Avenida Botafogo inicia-se a descrição no ponto **1** coordenada EX: **531.598,4495** NY: **8.613.207,0989**, no azimute de **285°38'30"** com uma distância de **4,90 m** de frente até o ponto **2** de coordenada EX: **531.593,7328** NY: **8.613.208,4196**, confrontando com **Avenida Botafogo**, deste ponto deflete à direita no azimute de **16°56'54"** com uma distância de **27,22 m** do lado direito até o ponto **3** de coordenada EX: **531.601,6670** NY: **8.613.234,4551**, confrontando com **Lote 72**, deste ponto deflete à direita no azimute de **110°17'50"** com uma distância de **5,45 m** ao fundo até o ponto **4** de coordenada EX: **531.606,7806** NY: **8.613.232,5638**, confrontando com **Lote 02**, deste ponto deflete à direita no azimute de **196°33'24"** com uma distância de **5,44 m** do lado esquerdo até o ponto **5** de coordenada EX: **531.605,2303** NY: **8.613.227,3491**, confrontando com **Lote 01**, deste ponto deflete à direita no azimute de **198°33'10"** com uma distância de **20,99 m** do lado esquerdo até o ponto **6** de coordenada EX: **531.598,5513** NY: **8.613.207,4488**, confrontando com **Lote 74**, deste ponto deflete à esquerda no azimute de **196°13'53"** com uma distância de **0,36 m** do lado esquerdo até o ponto **1** de coordenada EX: **531.598,4495** NY: **8.613.207,0989**, confrontando com **Lote 74**.

Santo Amaro - BA, Terça-feira, 27 de Março de 2024.

RENEE BUZAHR FONTES BARRETO Assinado de forma digital por RENE E BUZAHR
NASCIMENTO:78831237500 FONTES BARRETO NASCIMENTO:78831237500
Dados: 2024.07.18 09:05:01 -03'00'

Resp. Téc.:Renée Buzahr Fontes Barreto Nascimento

CREA: 0500186596

Rede Ganha Tempo De Serviços Empresariais Ltda.

CNPJ: 13.758.956/0001-07

Vanessa Ferreira Da Silva Muricy - CPF: 019.274.575-13

Praça Purificação | S/N | Centro | Santo Amaro-Ba

www.pmsantoamaro.ba.ipmbrasil.org.br/

Este documento foi assinado digitalmente por SERASA Experian
EC3D2991566A0D2208C65CF1C42A7DE8

Prefeitura Municipal de Santo Amaro



Proprietário: Município de Santo Amaro
Quadra: 07
Lote: 74
Área: 60,25 m²
Perímetro: 48,39 m

O **Lote de terreno sob nº 74 da Quadra 07**, localizado no município de Santo Amaro - BA, na quadra formada pela, **1ª Travessa do Sacramento, Travessa Botafogo, Avenida Botafogo e Rua do Sacramento**, de formato irregular, abrangendo uma área de **60,25 m²** (sessenta metros quadrados e vinte e cinco decímetros quadrados) e um perímetro de 48,39 m.

Para quem de dentro do lote 74 olha para a Avenida Botafogo inicia-se a descrição no ponto **1** na coordenada EX: **531.601,1920** NY: **8.613.206,3137**, no azimute de **285°58'41"** com uma distância de **2,85 m** de frente até o ponto **2** de coordenada EX: **531.598,4495** NY: **8.613.207,0989**, confrontando com **Avenida Botafogo**, deste ponto deflete à direita no azimute de **16°13'53"** com uma distância de **0,36 m** do lado direito até o ponto **3** de coordenada EX: **531.598,5513** NY: **8.613.207,4488**, confrontando com **Lote 73**, deste ponto deflete à direita no azimute de **18°33'10"** com uma distância de **20,99 m** do lado direito até o ponto **4** de coordenada EX: **531.605,2303** NY: **8.613.227,3491**, confrontando com **Lote 73**, deste ponto deflete à direita no azimute de **104°44'35"** com uma distância de **2,78 m** ao fundo até o ponto **5** de coordenada EX: **531.607,9148** NY: **8.613.226,6427**, confrontando com **Lote 01**, deste ponto deflete à direita no azimute de **198°17'57"** com uma distância de **21,41 m** do lado esquerdo até o ponto **1** de coordenada EX: **531.601,1920** NY: **8.613.206,3137**, confrontando com **Lote 75**.

Santo Amaro - BA, Terça-feira, 27 de Março de 2024.

RENEE BUZahr FONTES BARRETO
NASCIMENTO:78831237500

Assinado de forma digital por RENE E BUZahr
FONTES BARRETO NASCIMENTO:78831237500
Dados: 2024.07.18 09:05:13 -03'00'

Resp. Téc.:Renée Buzahr Fontes Barreto Nascimento
CREA: 0500186596

Rede Ganha Tempo De Serviços Empresariais Ltda.
CNPJ: 13.758.956/0001-07
Vanessa Ferreira Da Silva Muricy - CPF: 019.274.575-13

Praça Purificação | S/N | Centro | Santo Amaro-Ba

www.pmsantoamaro.ba.ipmbrasil.org.br/

Este documento foi assinado digitalmente por SERASA Experian
EC3D2991566A0D2208C65CF1C42A7DE8

Prefeitura Municipal de Santo Amaro



Proprietário: Município de Santo Amaro
Quadra: 07
Lote: 75
Área: 102,50 m²
Perímetro: 53,22 m

O **Lote de terreno sob nº 75 da Quadra 07**, localizado no município de Santo Amaro - BA, na quadra formada pela, **1ª Travessa do Sacramento, Travessa Botafogo, Avenida Botafogo e Rua do Sacramento**, de formato irregular, abrangendo uma área de **102,50 m²** (cento e dois metros quadrados e cinquenta decímetros quadrados) e um perímetro de 53,22 m.

Para quem de dentro do lote 75 olha para a Avenida Botafogo inicia-se a descrição no ponto **1** na coordenada EX: **531.606,9471** NY: **8.613.206,1274**, no azimute de **195°44'50"** com uma distância de **1,27 m** de frente até o ponto **2** de coordenada EX: **531.606,6012** NY: **8.613.204,9008**, confrontando com **Avenida Botafogo**, deste ponto deflete à direita no azimute de **284°38'21"** com uma distância de **5,59 m** de frente até o ponto **3** de coordenada EX: **531.601,1920** NY: **8.613.206,3137**, confrontando com **Avenida Botafogo**, deste ponto deflete à direita no azimute de **18°17'57"** com uma distância de **21,41 m** do lado direito até o ponto **4** de coordenada EX: **531.607,9148** NY: **8.613.226,6427**, confrontando com **Lote 74**, deste ponto deflete à direita no azimute de **104°44'35"** com uma distância de **2,87 m** ao fundo até o ponto **5** de coordenada EX: **531.610,6877** NY: **8.613.225,9130**, confrontando com **Lote 01**, deste ponto deflete à direita no azimute de **199°12'04"** com uma distância de **3,64 m** do lado esquerdo até o ponto **6** de coordenada EX: **531.609,4892** NY: **8.613.222,4714**, confrontando com **Lote 01**, deste ponto deflete à esquerda no azimute de **105°19'08"** com uma distância de **2,00 m** do lado esquerdo até o ponto **7** de coordenada EX: **531.611,4181** NY: **8.613.221,9430**, confrontando com **Lote 01**, deste ponto deflete à direita no azimute de **195°47'08"** com uma distância de **16,44 m** do lado esquerdo até o ponto **1** de coordenada EX: **531.606,9471** NY: **8.613.206,1274**, confrontando com **Lote 76**.

Santo Amaro - BA, Terça-feira, 27 de Março de 2024.

RENEE BUZÁHR FONTES BARRETO
NASCIMENTO: 78831237500

Assinado de forma digital por RENE
BUZÁHR FONTES BARRETO
NASCIMENTO: 78831237500
Dados: 2024.07.18 09:05:26 -03'00'

Resp. Téc.: Renée Buzahr Fontes Barreto Nascimento
CREA: 0500186596

Rede Ganha Tempo De Serviços Empresariais Ltda.
CNPJ: 13.758.956/0001-07
Vanessa Ferreira Da Silva Muricy - CPF: 019.274.575-13

Praça Purificação | S/N | Centro | Santo Amaro-Ba

www.pmsantoamaro.ba.ipmbrasil.org.br/

Este documento foi assinado digitalmente por SERASA Experian
EC3D2991566A0D2208C65CF1C42A7DE8

Prefeitura Municipal de Santo Amaro



Proprietário: Município de Santo Amaro
Quadra: 07
Lote: 76
Área: 80,11 m²
Perímetro: 43,47 m

O **Lote de terreno sob nº 76 da Quadra 07**, localizado no município de Santo Amaro - BA, na quadra formada pela, **1ª Travessa do Sacramento, Travessa Botafogo, Avenida Botafogo e Rua do Sacramento**, localizado na esquina da Avenida Botafogo com a Travessa Botafogo, de formato irregular, abrangendo uma área de **80,11 m²** (oitenta metros quadrados e onze decímetros quadrados) e um perímetro de 43,47 m.

Para quem de dentro do lote 76 olha para a Avenida Botafogo inicia-se a descrição no ponto **1** na coordenada EX: **531.611,3505** NY: **8.613.205,0196**, no azimute de **284°07'17"** com uma distância de **4,54 m** de frente até o ponto **2** de coordenada EX: **531.606,9471** NY: **8.613.206,1274**, confrontando com **Avenida Botafogo**, deste ponto deflete à direita no azimute de **15°47'08"** com uma distância de **16,44 m** do lado direito até o ponto **3** de coordenada EX: **531.611,4181** NY: **8.613.221,9430**, confrontando com **Lote 75**, deste ponto deflete à direita no azimute de **105°19'05"** com uma distância de **4,93 m** ao fundo até o ponto **4** de coordenada EX: **531.616,1755** NY: **8.613.220,6399**, confrontando com **Lote 01**, deste ponto deflete à direita no azimute de **193°03'46"** com uma distância de **10,39 m** do lado esquerdo até o ponto **5** de coordenada EX: **531.613,8267** NY: **8.613.210,5168**, confrontando com **Travessa Botafogo**, deste ponto deflete à direita no azimute de **285°43'38"** com uma distância de **1,20 m** do lado esquerdo até o ponto **6** de coordenada EX: **531.612,6742** NY: **8.613.210,8413**, confrontando com **Travessa Botafogo**, deste ponto deflete à esquerda no azimute de **192°48'36"** com uma distância de **5,97 m** do lado esquerdo até o ponto **1** de coordenada EX: **531.611,3505** NY: **8.613.205,0196**, confrontando com **Travessa Botafogo**.

Santo Amaro - BA, Terça-feira, 27 de Março de 2024.

RENEE BUZHR FONTES BARRETO
NASCIMENTO:78831237500

Assinado de forma digital por RENEE
BUZHR FONTES BARRETO
NASCIMENTO:78831237500
Dados: 2024.07.18 09:05:52 -03'00'

Resp. Téc.:Renée Buzahr Fontes Barreto Nascimento
CREA: 0500186596

Rede Ganha Tempo De Serviços Empresariais Ltda.

CNPJ: 13.758.956/0001-07

Vanessa Ferreira Da Silva Muricy - CPF: 019.274.575-13

Praça Purificação | S/N | Centro | Santo Amaro-Ba

www.pmsantoamaro.ba.ipmbrasil.org.br/

Este documento foi assinado digitalmente por SERASA Experian
EC3D2991566A0D2208C65CF1C42A7DE8

Prefeitura Municipal de Santo Amaro



MEMORIAL DESCRITIVO

Proprietário: Município de Santo Amaro
Quadra: 08
Lote: 01
Área: 90,85 m²
Perímetro: 56,16 m

O **Lote de terreno sob nº 01 da Quadra 08**, localizado no município de Santo Amaro - BA, na quadra formada pela **Rua do Sacramento, Rua Manoel Marques da Silva, 2ª Travessa Sacramento, 3ª Travessa da Ladeira, Beco de Acesso A e Área Remanescente**, localizado na esquina da Rua do Sacramento com a Rua do Sacramento, de formato irregular, abrangendo uma área de **90,85 m²** (noventa metros quadrados e oitenta e cinco décimos quadrados) e um perímetro de 56,16 m.

Para quem de dentro do lote 01 olha para a Rua do Sacramento inicia-se a descrição no ponto **1** na coordenada EX: **531.522,8668** NY: **8.613.241,5470**, no azimute de **204°28'12"** com uma distância de **4,01 m** de frente até o ponto **2** de coordenada EX: **531.521,2070** NY: **8.613.237,8998**, confrontando com **Rua do Sacramento**, deste ponto deflete à direita no azimute de **296°31'04"** com uma distância de **0,75 m** do lado direito até o ponto **3** de coordenada EX: **531.520,5328** NY: **8.613.238,2361**, confrontando com **Rua do Sacramento**, deste ponto deflete à direita no azimute de **296°31'09"** com uma distância de **7,48 m** do lado direito até o ponto **4** de coordenada EX: **531.513,8427** NY: **8.613.241,5745**, confrontando com **Lote 142**, deste ponto deflete à direita no azimute de **296°31'10"** com uma distância de **7,21 m** do lado direito até o ponto **5** de coordenada EX: **531.507,3932** NY: **8.613.244,7928**, confrontando com **Lote 141**, deste ponto deflete à direita no azimute de **19°49'30"** com uma distância de **0,93 m** do lado direito até o ponto **6** de coordenada EX: **531.507,7070** NY: **8.613.245,6632**, confrontando com **Lote 140**, deste ponto deflete à esquerda no azimute de **305°44'04"** com uma distância de **4,14 m** do lado direito até o ponto **7** de coordenada EX: **531.504,3480** NY: **8.613.248,0799**, confrontando com **Lote 140**, deste ponto deflete à direita no azimute de **305°44'04"** com uma distância de **5,07 m** do lado direito até o ponto **8** de coordenada EX: **531.500,2318** NY: **8.613.251,0415**, confrontando com **Lote 139**, deste ponto deflete à direita no azimute de **31°15'16"** com uma distância de **2,25 m** ao fundo até o ponto **9** de coordenada EX: **531.501,3987** NY: **8.613.252,9641**, confrontando com **Lote 04**, deste ponto deflete à direita no azimute de **117°59'40"** com uma distância de **8,00 m** do lado esquerdo até o ponto **10** de coordenada EX: **531.508,4587** NY: **8.613.249,2112**, confrontando com **Lote 03**, deste ponto deflete à direita no azimute de **118°00'37"** com uma distância de **16,32 m** do lado esquerdo até o ponto **1** de coordenada EX: **531.522,8668** NY: **8.613.241,5470**, confrontando com **Lote 02**.

Santo Amaro - BA, Segunda-feira, 01 de Abril de 2024.

RENEE BUZAGR FONTES BARRETO Assinado de forma digital por RENEE BUZAGR
FONTES BARRETO NASCIMENTO:78831237500
NASCIMENTO:78831237500 Dados: 2024.07.18 09:32:32 -03'00'

Resp. Téc.:Renée Buzahr Fontes Barreto Nascimento

CREA: 0500186596

Rede Ganha Tempo De Serviços Empresariais Ltda.

CNPJ: 13.758.956/0001-07

Vanessa Ferreira Da Silva Muricy - CPF: 019.274.575-13

Praça Purificação | S/N | Centro | Santo Amaro-Ba

www.pmsantoamaro.ba.ipmbrasil.org.br/

Este documento foi assinado digitalmente por SERASA Experian
EC3D2991566A0D2208C65CF1C42A7DE8

Prefeitura Municipal de Santo Amaro



Proprietário: Município de Santo Amaro
Quadra: 08
Lote: 02
Área: 111,81 m²
Perímetro: 46,47 m

O **Lote de terreno sob nº 02 da Quadra 08**, localizado no município de Santo Amaro - BA, na quadra formada pela **Rua do Sacramento, Rua Manoel Marques da Silva, 2ª Travessa Sacramento, 3ª Travessa da Ladeira, Beco de Acesso A e Área Remanescente**, de formato irregular, abrangendo uma área de **111,81 m²** (cento e onze metros quadrados e oitenta e um décimos quadrados) e um perímetro de 46,47 m.

Para quem de dentro do lote 02 olha para a Rua do Sacramento inicia-se a descrição no ponto **1** na coordenada EX: **531.526,2209** NY: **8.613.247,4733**, no azimute de **209°30'30"** com uma distância de **6,81 m** de frente até o ponto **2** de coordenada EX: **531.522,8668** NY: **8.613.241,5470**, confrontando com **Rua do Sacramento**, deste ponto deflete à direita no azimute de **298°00'37"** com uma distância de **16,32 m** do lado direito até o ponto **3** de coordenada EX: **531.508,4587** NY: **8.613.249,2112**, confrontando com **Lote 01**, deste ponto deflete à direita no azimute de **0°00'00"** com uma distância de **0,00 m** ao fundo até o ponto **4** de coordenada EX: **531.508,4587** NY: **8.613.249,2112**, confrontando com **Lote 03**, deste ponto deflete à esquerda no azimute de **27°39'29"** com uma distância de **6,80 m** ao fundo até o ponto **5** de coordenada EX: **531.511,6172** NY: **8.613.255,2379**, confrontando com **Lote 03**, deste ponto deflete à direita no azimute de **117°59'57"** com uma distância de **16,54 m** do lado esquerdo até o ponto **1** de coordenada EX: **531.526,2209** NY: **8.613.247,4733**, confrontando com **Rua M**.

Santo Amaro - BA, Segunda-feira, 01 de Abril de 2024.

RENEE BUZahr FONTES BARRETO Assinado de forma digital por RENE E BUZahr
FONTES BARRETO NASCIMENTO:78831237500
NASCIMENTO:78831237500 Dados: 2024.07.18 09:32:42 -03'00'

Resp. Téc.:Renée Buzahr Fontes Barreto Nascimento
CREA: 0500186596

Rede Ganha Tempo De Serviços Empresariais Ltda.
CNPJ: 13.758.956/0001-07
Vanessa Ferreira Da Silva Muricy - CPF: 019.274.575-13

Praça Purificação | S/N | Centro | Santo Amaro-Ba

www.pmsantoamaro.ba.ipmbrasil.org.br/

Este documento foi assinado digitalmente por SERASA Experian
EC3D2991566A0D2208C65CF1C42A7DE8

Prefeitura Municipal de Santo Amaro



Proprietário: Município de Santo Amaro
Quadra: 08
Lote: 03
Área: 51,38 m²
Perímetro: 28,80 m

O **Lote de terreno sob nº 03 da Quadra 08**, localizado no município de Santo Amaro - BA, na quadra formada pela **Rua do Sacramento, Rua Manoel Marques da Silva, 2ª Travessa Sacramento, 3ª Travessa da Ladeira, Beco de Acesso A e Área Remanescente**, de formato irregular, abrangendo uma área de **51,38 m²** (cinquenta e um metros quadrados e trinta e oito decímetros quadrados) e um perímetro de 28,80 m.

Para quem de dentro do lote 03 olha para a Rua M inicia-se a descrição no ponto **1** na coordenada EX: **531.504,7187** NY: **8.613.258,4345**, no azimute de **114°51'42"** com uma distância de **7,60 m** de frente até o ponto **2** de coordenada EX: **531.511,6172** NY: **8.613.255,2379**, confrontando com **Rua M**, deste ponto deflete à direita no azimute de **207°39'29"** com uma distância de **6,80 m** do lado direito até o ponto **3** de coordenada EX: **531.508,4587** NY: **8.613.249,2112**, confrontando com **Lote 02**, deste ponto deflete à direita no azimute de **297°59'40"** com uma distância de **8,00 m** ao fundo até o ponto **4** de coordenada EX: **531.501,3987** NY: **8.613.252,9641**, confrontando com **Lote 01**, deste ponto deflete à direita no azimute de **31°15'14"** com uma distância de **6,40 m** do lado esquerdo até o ponto **1** de coordenada EX: **531.504,7187** NY: **8.613.258,4345**, confrontando com **Lote 04**.

Santo Amaro - BA, Segunda-feira, 01 de Abril de 2024.

RENEE BUZAGR FONTES BARRETO Assinado de forma digital por RENEE BUZAGR
FONTES BARRETO NASCIMENTO:78831237500
NASCIMENTO:78831237500 Dados: 2024.07.18 09:32:50 -03'00'

Resp. Téc.: **Renée Buzahr Fontes Barreto Nascimento**
CREA: 0500186596

Rede Ganha Tempo De Serviços Empresariais Ltda.
CNPJ: 13.758.956/0001-07
Vanessa Ferreira Da Silva Muricy - CPF: 019.274.575-13

Praça Purificação | S/N | Centro | Santo Amaro-Ba

www.pmsantoamaro.ba.ipmbrasil.org.br/

Este documento foi assinado digitalmente por SERASA Experian
EC3D2991566A0D2208C65CF1C42A7DE8

Prefeitura Municipal de Santo Amaro



Proprietário: Município de Santo Amaro
Quadra: 08
Lote: 04
Área: 46,16 m²
Perímetro: 27,73 m

O **Lote de terreno sob nº 04 da Quadra 08**, localizado no município de Santo Amaro - BA, na quadra formada pela **Rua do Sacramento, Rua Manoel Marques da Silva, 2ª Travessa Sacramento, 3ª Travessa da Ladeira, Beco de Acesso A e Área Remanescente**, de formato irregular, abrangendo uma área de **46,16 m²** (quarenta e seis metros quadrados e dezesseis decímetros quadrados) e um perímetro de 27,73 m.

Para quem de dentro do lote 04 olha para a Rua M inicia-se a descrição no ponto **1** na coordenada EX: **531.499,1520 NY: 8.613.261,1482**, no azimute de **115°59'20"** com uma distância de **6,19 m** de frente até o ponto **2** de coordenada EX: **531.504,7187 NY: 8.613.258,4345**, confrontando com **Rua M**, deste ponto deflete à direita no azimute de **211°15'14"** com uma distância de **6,40 m** do lado direito até o ponto **3** de coordenada EX: **531.501,3987 NY: 8.613.252,9641**, confrontando com **Lote 03**, deste ponto deflete à direita no azimute de **211°15'16"** com uma distância de **2,25 m** do lado direito até o ponto **4** de coordenada EX: **531.500,2318 NY: 8.613.251,0415**, confrontando com **Lote 01**, deste ponto deflete à direita no azimute de **305°42'02"** com uma distância de **5,14 m** ao fundo até o ponto **5** de coordenada EX: **531.496,0540 NY: 8.613.254,0436**, confrontando com **Lote 138**, deste ponto deflete à direita no azimute de **23°33'35"** com uma distância de **7,75 m** do lado esquerdo até o ponto **1** de coordenada EX: **531.499,1520 NY: 8.613.261,1482**, confrontando com **Lote 137**.

Santo Amaro - BA, Segunda-feira, 01 de Abril de 2024.

RENEE BUZahr FONTES BARRETO
NASCIMENTO:78831237500

Assinado de forma digital por RENEE
BUZahr FONTES BARRETO
NASCIMENTO:78831237500
Dados: 2024.07.18 09:33:00 -03'00'

Resp. Téc.:Renée Buzahr Fontes Barreto Nascimento
CREA: 0500186596

Rede Ganha Tempo De Serviços Empresariais Ltda.

CNPJ: 13.758.956/0001-07

Vanessa Ferreira Da Silva Muricy - CPF: 019.274.575-13

Praça Purificação | S/N | Centro | Santo Amaro-Ba

www.pmsantoamaro.ba.ipmbrasil.org.br/

Este documento foi assinado digitalmente por SERASA Experian
EC3D2991566A0D2208C65CF1C42A7DE8

Prefeitura Municipal de Santo Amaro



Proprietário: Município de Santo Amaro
Quadra: 08
Lote: 05
Área: 38,28 m²
Perímetro: 24,85 m

O **Lote de terreno sob nº 05 da Quadra 08**, localizado no município de Santo Amaro - BA, na quadra formada pela **Rua do Sacramento, Rua Manoel Marques da Silva, 2ª Travessa Sacramento, 3ª Travessa da Ladeira, Beco de Acesso A e Área Remanescente**, de formato irregular, abrangendo uma área de **38,28 m²** (trinta e oito metros quadrados e vinte e oito décimos quadrados) e um perímetro de 24,85 m.

Para quem de dentro do lote 05 olha para a Rua M inicia-se a descrição no ponto **1** na coordenada EX: **531.486,3943** NY: **8.613.271,6229**, no azimute de **299°14'45"** com uma distância de **5,59 m** de frente até o ponto **2** de coordenada EX: **531.481,5133** NY: **8.613.274,3559**, confrontando com a **Rua M**, deste ponto deflete à direita no azimute de **31°30'09"** com uma distância de **3,80 m** do lado direito até o ponto **3** de coordenada EX: **531.483,4996** NY: **8.613.277,5969**, confrontando com **Lote 125**, deste ponto deflete à direita no azimute de **31°34'26"** com uma distância de **3,10 m** do lado direito até o ponto **4** de coordenada EX: **531.485,1233** NY: **8.613.280,2389**, confrontando com **Lote 124**, deste ponto deflete à direita no azimute de **121°39'35"** com uma distância de **5,69 m** ao fundo até o ponto **5** de coordenada EX: **531.489,9697** NY: **8.613.277,2504**, confrontando com **Lote 12**, deste ponto deflete à direita no azimute de **212°25'46"** com uma distância de **6,67 m** do lado esquerdo até o ponto **1** de coordenada EX: **531.486,3943** NY: **8.613.271,6229**, confrontando com **Lote 06**.

Santo Amaro - BA, Segunda-feira, 01 de Abril de 2024.

RENEE BUZHR FONTES BARRETO
NASCIMENTO:78831237500

Assinado de forma digital por RENEE BUZHR
FONTES BARRETO
NASCIMENTO:78831237500
Dados: 2024.07.18 09:33:10 -03'00'

Resp. Téc.:Renée Buzahr Fontes Barreto Nascimento
CREA: 0500186596

Rede Ganha Tempo De Serviços Empresariais Ltda.

CNPJ: 13.758.956/0001-07

Vanessa Ferreira Da Silva Muricy - CPF: 019.274.575-13

Praça Purificação | S/N | Centro | Santo Amaro-Ba

www.pmsantoamaro.ba.ipmbrasil.org.br/

Este documento foi assinado digitalmente por SERASA Experian
EC3D2991566A0D2208C65CF1C42A7DE8

Prefeitura Municipal de Santo Amaro



Proprietário: Município de Santo Amaro
Quadra: 08
Lote: 06
Área: 30,34 m²
Perímetro: 22,73 m

O **Lote de terreno sob nº 06 da Quadra 08**, localizado no município de Santo Amaro - BA, na quadra formada pela **Rua do Sacramento, Rua Manoel Marques da Silva, 2ª Travessa Sacramento, 3ª Travessa da Ladeira, Beco de Acesso A e Área Remanescente**, de formato irregular, abrangendo uma área de **30,34 m²** (trinta metros quadrados e trinta e quatro décimos quadrados) e um perímetro de 22,73 m.

Para quem de dentro do lote 06 olha para a Rua M inicia-se a descrição no ponto **1** na coordenada EX: **531.489,9318** NY: **8.613.269,0465**, no azimute de **299°43'53"** com uma distância de **4,34 m** de frente até o ponto **2** de coordenada EX: **531.486,1616** NY: **8.613.271,1997**, confrontando com a **Rua M**, deste ponto deflete à direita no azimute de **28°48'34"** com uma distância de **0,48 m** do lado direito até o ponto **3** de coordenada EX: **531.486,3943** NY: **8.613.271,6229**, confrontando com a **Rua M**, deste ponto deflete à direita no azimute de **32°25'46"** com uma distância de **6,67 m** do lado direito até o ponto **4** de coordenada EX: **531.489,9697** NY: **8.613.277,2504**, confrontando com **Lote 05**, deste ponto deflete à direita no azimute de **120°34'31"** com uma distância de **4,16 m** ao fundo até o ponto **5** de coordenada EX: **531.493,5508** NY: **8.613.275,1347**, confrontando com **Lote 12**, deste ponto deflete à direita no azimute de **210°43'42"** com uma distância de **7,08 m** do lado esquerdo até o ponto **1** de coordenada EX: **531.489,9318** NY: **8.613.269,0465**, confrontando com **Lote 07**.

Santo Amaro - BA, Segunda-feira, 01 de Abril de 2024.

RENEE BUZAGR FONTES
BARRETO
NASCIMENTO:78831237500

Assinado de forma digital por RENEE
BUZAGR FONTES BARRETO
NASCIMENTO:78831237500
Dados: 2024.07.18 09:33:21 -03'00'

Resp. Téc.:Renée Buzahr Fontes Barreto Nascimento
CREA: 0500186596

Rede Ganha Tempo De Serviços Empresariais Ltda.

CNPJ: 13.758.956/0001-07

Vanessa Ferreira Da Silva Muricy - CPF: 019.274.575-13

Praça Purificação | S/N | Centro | Santo Amaro-Ba

www.pmsantoamaro.ba.ipmbrasil.org.br/

Este documento foi assinado digitalmente por SERASA Experian
EC3D2991566A0D2208C65CF1C42A7DE8

Prefeitura Municipal de Santo Amaro



Proprietário: Município de Santo Amaro
Quadra: 08
Lote: 07
Área: 29,02 m²
Perímetro: 22,68 m

O **Lote de terreno sob nº 07 da Quadra 08**, localizado no município de Santo Amaro - BA, na quadra formada pela **Rua do Sacramento, Rua Manoel Marques da Silva, 2ª Travessa Sacramento, 3ª Travessa da Ladeira, Beco de Acesso A e Área Remanescente**, de formato irregular, abrangendo uma área de **29,02 m²** (vinte e nove metros quadrados e dois décimos quadrados) e um perímetro de 22,68 m.

Para quem de dentro do lote 07 olha para a Rua M inicia-se a descrição no ponto **1** na coordenada EX: **531.493,0843** NY: **8.613.266,8381**, no azimute de **298°37'18"** com uma distância de **3,84 m** de frente até o ponto **2** de coordenada EX: **531.489,7128** NY: **8.613.268,6780**, confrontando com a **Rua M**, deste ponto deflete à direita no azimute de **30°43'40"** com uma distância de **0,43 m** do lado direito até o ponto **3** de coordenada EX: **531.489,9318** NY: **8.613.269,0465**, confrontando com a **Rua M**, deste ponto deflete à direita no azimute de **30°43'42"** com uma distância de **7,08 m** do lado direito até o ponto **4** de coordenada EX: **531.493,5508** NY: **8.613.275,1347**, confrontando com **Lote 06**, deste ponto deflete à direita no azimute de **120°47'41"** com uma distância de **3,97 m** ao fundo até o ponto **5** de coordenada EX: **531.496,9578** NY: **8.613.273,1041**, confrontando com **Lote 12**, deste ponto deflete à direita no azimute de **211°43'24"** com uma distância de **6,95 m** do lado esquerdo até o ponto **6** de coordenada EX: **531.493,3025** NY: **8.613.267,1909**, confrontando com **Lote 08**, deste ponto deflete à direita no azimute de **211°43'26"** com uma distância de **0,41 m** do lado esquerdo até o ponto **1** de coordenada EX: **531.493,0843** NY: **8.613.266,8381**, confrontando com a **Rua M**.

Santo Amaro - BA, Segunda-feira, 01 de Abril de 2024.

Assinado de forma digital por RENEE BUZAZH FONTES BARRETO
RENEE BUZAZH FONTES BARRETO
NASCIMENTO:78831237500
Dados: 2024.07.18 09:33:31 -03'00'

Resp. Téc.:Renée Buzahr Fontes Barreto Nascimento

CREA: 0500186596

Rede Ganha Tempo De Serviços Empresariais Ltda.

CNPJ: 13.758.956/0001-07

Vanessa Ferreira Da Silva Muricy - CPF: 019.274.575-13

Praça Purificação | S/N | Centro | Santo Amaro-Ba

www.pmsantoamaro.ba.ipmbrasil.org.br/

Este documento foi assinado digitalmente por SERASA Experian
EC3D2991566A0D2208C65CF1C42A7DE8

Prefeitura Municipal de Santo Amaro



Proprietário: Município de Santo Amaro
Quadra: 08
Lote: 08
Área: 52,84 m²
Perímetro: 29,18

O **Lote de terreno sob nº 08 da Quadra 08**, localizado no município de Santo Amaro - BA, na quadra formada pela **Rua do Sacramento, Rua Manoel Marques da Silva, 2ª Travessa Sacramento, 3ª Travessa da Ladeira, Beco de Acesso A e Área Remanescente**, de formato irregular, abrangendo uma área de **52,84 m²** (cinquenta e dois metros quadrados e oitenta e quatro décimos quadrados) e um perímetro de 29,18 m.

Para quem de dentro do lote 08 olha para a Rua M inicia-se a descrição no ponto **1** na coordenada EX: **531.500,4697 NY: 8.613.263,4739**, no azimute de **297°24'44"** com uma distância de **8,07 m** de frente até o ponto **2** de coordenada EX: **531.493,3025 NY: 8.613.267,1909**, confrontando com a **Rua M**, deste ponto deflete à direita no azimute de **31°43'24"** com uma distância de **6,95 m** do lado direito até o ponto **3** de coordenada EX: **531.496,9578 NY: 8.613.273,1041**, confrontando com **Lote 07**, deste ponto deflete à direita no azimute de **120°47'41"** com uma distância de **7,68 m** ao fundo até o ponto **4** de coordenada EX: **531.503,5520 NY: 8.613.269,1740**, confrontando com **Lote 12**, deste ponto deflete à direita no azimute de **208°24'07"** com uma distância de **6,48 m** do lado esquerdo até o ponto **1** de coordenada EX: **531.500,4697 NY: 8.613.263,4739**, confrontando com **Lote 09**.

Santo Amaro - BA, Terça-feira, 01 de Abril de 2024.

RENEE BUZHR FONTES
BARRETO
NASCIMENTO:78831237500

Assinado de forma digital por RENE
BUZHR FONTES BARRETO
NASCIMENTO:78831237500
Dados: 2024.07.18 09:33:41 -03'00'

Resp. Téc.:Renée Buzahr Fontes Barreto Nascimento
CREA: 0500186596

Rede Ganha Tempo De Serviços Empresariais Ltda.
CNPJ: 13.758.956/0001-07
Vanessa Ferreira Da Silva Muricy - CPF: 019.274.575-13

Praça Purificação | S/N | Centro | Santo Amaro-Ba

www.pmsantoamaro.ba.ipmbrasil.org.br/

Este documento foi assinado digitalmente por SERASA Experian
EC3D2991566A0D2208C65CF1C42A7DE8

Prefeitura Municipal de Santo Amaro



Proprietário: Município de Santo Amaro
Quadra: 08
Lote: 09
Área: 27,21 m²
Perímetro: 21,46 m

O **Lote de terreno sob nº 09 da Quadra 08**, localizado no município de Santo Amaro - BA, na quadra formada pela **Rua do Sacramento, Rua Manoel Marques da Silva, 2ª Travessa Sacramento, 3ª Travessa da Ladeira, Beco de Acesso A e Área Remanescente**, de formato irregular, abrangendo uma área de **27,21 m²** (vinte e sete metros quadrados e vinte e um décimos quadrados) e um perímetro de 21,46 m.

Para quem de dentro do lote 09 olha para a Rua M inicia-se a descrição no ponto **1** na coordenada EX: **531.503,9898 NY: 8.613.261,3336**, no azimute de **298°21'35"** com uma distância de **4,11 m** de frente até o ponto **2** de coordenada EX: **531.500,3692 NY: 8.613.263,2880**, confrontando com a **Rua M**, deste ponto deflete à direita no azimute de **28°24'30"** com uma distância de **0,21 m** do lado direito até o ponto **3** de coordenada EX: **531.500,4697 NY: 8.613.263,4739**, confrontando com **Rua M**, deste ponto deflete à esquerda no azimute de **28°24'07"** com uma distância de **6,48 m** do lado direito até o ponto **4** de coordenada EX: **531.503,5520 NY: 8.613.269,1740**, confrontando com **Lote 08**, deste ponto deflete à direita no azimute de **119°26'42"** com uma distância de **4,04 m** ao fundo até o ponto **5** de coordenada EX: **531.507,0740 NY: 8.613.267,1858**, confrontando com **Lote 12**, deste ponto deflete à direita no azimute de **207°35'33"** com uma distância de **6,08 m** do lado esquerdo até o ponto **6** de coordenada EX: **531.504,2602 NY: 8.613.261,8018**, confrontando com **Lote 10**, deste ponto deflete à direita no azimute de **210°00'54"** com uma distância de **0,54 m** do lado esquerdo até o ponto **1** de coordenada EX: **531.503,9898 NY: 8.613.261,3336**, confrontando com **Rua M**.

Santo Amaro - BA, Terça-feira, 01 de Abril de 2024.

RENEE BUZAGR FONTES BARRETO Assinado de forma digital por RENE E BUZAGR
FONTES BARRETO NASCIMENTO:78831237500
NASCIMENTO:78831237500 Dados: 2024.07.18 09:35:15 -03'00'

Resp. Téc.:Renée Buzahr Fontes Barreto Nascimento

CREA: 0500186596

Rede Ganha Tempo De Serviços Empresariais Ltda.

CNPJ: 13.758.956/0001-07

Vanessa Ferreira Da Silva Muricy - CPF: 019.274.575-13

Praça Purificação | S/N | Centro | Santo Amaro-Ba

www.pmsantoamaro.ba.ipmbrasil.org.br/

Este documento foi assinado digitalmente por SERASA Experian
EC3D2991566A0D2208C65CF1C42A7DE8

Prefeitura Municipal de Santo Amaro



Proprietário: Município de Santo Amaro
Quadra: 08
Lote: 10
Área: 40,24 m²
Perímetro: 25,39 m

O **Lote de terreno sob nº 10 da Quadra 08**, localizado no município de Santo Amaro - BA, na quadra formada pela **Rua do Sacramento, Rua Manoel Marques da Silva, 2ª Travessa Sacramento, 3ª Travessa da Ladeira, Beco de Acesso A e Área Remanescente**, de formato irregular, abrangendo uma área de **40,24 m²** (quarenta metros quadrados e vinte e quatro décimos quadrados) e um perímetro de 25,39 m.

Para quem de dentro do lote 10 olha para a Rua M inicia-se a descrição no ponto **1** na coordenada EX: **531.509,9732** NY: **8.613.258,7494**, no azimute de **298°06'53"** com uma distância de **6,48 m** de frente até o ponto **2** de coordenada EX: **531.504,2602** NY: **8.613.261,8018**, confrontando com a **Rua M**, deste ponto deflete à direita no azimute de **27°35'33"** com uma distância de **6,08 m** do lado direito até o ponto **3** de coordenada EX: **531.507,0740** NY: **8.613.267,1858**, confrontando com **Lote 09**, deste ponto deflete à direita no azimute de **116°49'46"** com uma distância de **6,61 m** ao fundo até o ponto **4** de coordenada EX: **531.512,9758** NY: **8.613.264,2008**, confrontando com **Lote 12**, deste ponto deflete à direita no azimute de **208°50'44"** com uma distância de **5,36 m** do lado esquerdo até o ponto **5** de coordenada EX: **531.510,3890** NY: **8.613.259,5043**, confrontando com **Lote 11**, deste ponto deflete à direita no azimute de **208°50'49"** com uma distância de **0,86 m** do lado esquerdo até o ponto **1** de coordenada EX: **531.509,9732** NY: **8.613.258,7494**, confrontando com **Rua M**.

Santo Amaro - BA, Terça-feira, 01 de Abril de 2024.

RENEE BUZAGR FONTES BARRETO
NASCIMENTO:78831237500

Assinado de forma digital por RENE
BUZAGR FONTES BARRETO
NASCIMENTO:78831237500
Dados: 2024.07.18 09:35:26 -03'00'

Resp. Téc.:Renée Buzahr Fontes Barreto Nascimento
CREA: 0500186596

Rede Ganha Tempo De Serviços Empresariais Ltda.

CNPJ: 13.758.956/0001-07

Vanessa Ferreira Da Silva Muricy - CPF: 019.274.575-13

Praça Purificação | S/N | Centro | Santo Amaro-Ba

www.pmsantoamaro.ba.ipmbrasil.org.br/

Este documento foi assinado digitalmente por SERASA Experian
EC3D2991566A0D2208C65CF1C42A7DE8

Prefeitura Municipal de Santo Amaro



Proprietário: Município de Santo Amaro
Quadra: 08
Lote: 11
Área: 101,73 m²
Perímetro: 48,89 m

O **Lote de terreno sob nº 11 da Quadra 08**, localizado no município de Santo Amaro - BA, na quadra formada pela **Rua do Sacramento, Rua Manoel Marques da Silva, 2ª Travessa Sacramento, 3ª Travessa da Ladeira, Beco de Acesso A e Área Remanescente**, de formato irregular, abrangendo uma área de **101,73 m²** (cento e um metros quadrados e setenta e três décimos quadrados) e um perímetro de 48,89 m.

Para quem de dentro do lote 11 olha para a Rua do Sacramento inicia-se a descrição no ponto **1** na coordenada EX: **531.529,9022** NY: **8.613.255,4330**, no azimute de **207°31'47"** com uma distância de **5,28 m** de frente até o ponto **2** de coordenada EX: **531.527,4619** NY: **8.613.250,7512**, confrontando com **Rua do Sacramento**, deste ponto deflete à direita no azimute de **297°08'37"** com uma distância de **19,19 m** do lado direito até o ponto **3** de coordenada EX: **531.510,3890** NY: **8.613.259,5043**, confrontando com , deste ponto deflete à direita no azimute de **28°50'44"** com uma distância de **5,36 m** ao fundo até o ponto **4** de coordenada EX: **531.512,9758** NY: **8.613.264,2008**, confrontando com **Lote 10**, deste ponto deflete à direita no azimute de **117°23'03"** com uma distância de **19,06 m** do lado esquerdo até o ponto **1** de coordenada EX: **531.529,9022** NY: **8.613.255,4330**, confrontando com **Lote 12**.

Santo Amaro - BA, Terça-feira, 01 de Abril de 2024.

RENEE BUZHR FONTES BARRETO
NASCIMENTO:78831237500

Assinado de forma digital por RENE E BUZHR
FONTES BARRETO NASCIMENTO:78831237500
Dados: 2024.07.18 09:35:38 -03'00'

Resp. Téc.:Renée Buzahr Fontes Barreto Nascimento
CREA: 0500186596

Rede Ganha Tempo De Serviços Empresariais Ltda.
CNPJ: 13.758.956/0001-07
Vanessa Ferreira Da Silva Muricy - CPF: 019.274.575-13

Praça Purificação | S/N | Centro | Santo Amaro-Ba

www.pmsantoamaro.ba.ipmbrasil.org.br/

Este documento foi assinado digitalmente por SERASA Experian
EC3D2991566A0D2208C65CF1C42A7DE8

Prefeitura Municipal de Santo Amaro



Proprietário: Município de Santo Amaro
Quadra: 08
Lote: 12
Área: 451,96 m²
Perímetro: 120,38 m

O **Lote de terreno sob nº 12 da Quadra 08**, localizado no município de Santo Amaro - BA, na quadra formada pela **Rua do Sacramento, Rua Manoel Marques da Silva, 2ª Travessa Sacramento, 3ª Travessa da Ladeira, Beco de Acesso A e Área Remanescente**, localizado na esquina da Rua do Sacramento com a Beco de Acesso A, de formato irregular, abrangendo uma área de **451,96 m²** (quatrocentos e cinquenta e um metros quadrados e noventa e seis décimos quadrados) e um perímetro de 120,38 m.

Para quem de dentro do lote 12 olha para a Rua do Sacramento inicia-se a descrição no ponto 1 na coordenada EX: **531.534,1304** NY: **8.613.263,0786**, no azimute de **208°56'39"** com uma distância de **8,74 m** de frente até o ponto 2 de coordenada EX: **531.529,9022** NY: **8.613.255,4330**, confrontando com **Rua do Sacramento**, deste ponto deflete à direita no azimute de **297°23'03"** com uma distância de **19,06 m** do lado direito até o ponto 3 de coordenada EX: **531.512,9758** NY: **8.613.264,2008**, confrontando com **Lote 11**, deste ponto deflete à esquerda no azimute de **296°49'46"** com uma distância de **6,61 m** do lado direito até o ponto 4 de coordenada EX: **531.507,0740** NY: **8.613.267,1858**, confrontando com **Lote 10**, deste ponto deflete à direita no azimute de **299°26'42"** com uma distância de **4,04 m** do lado direito até o ponto 5 de coordenada EX: **531.503,5520** NY: **8.613.269,1740**, confrontando com **Lote 09**, deste ponto deflete à direita no azimute de **300°47'41"** com uma distância de **7,68 m** do lado direito até o ponto 6 de coordenada EX: **531.496,9578** NY: **8.613.273,1041**, confrontando com **Lote 08**, deste ponto deflete à direita no azimute de **300°47'41"** com uma distância de **3,97 m** do lado direito até o ponto 7 de coordenada EX: **531.493,5508** NY: **8.613.275,1347**, confrontando com **Lote 07**, deste ponto deflete à esquerda no azimute de **300°34'31"** com uma distância de **4,16 m** do lado direito até o ponto 8 de coordenada EX: **531.489,9697** NY: **8.613.277,2504**, confrontando com **Lote 06**, deste ponto deflete à direita no azimute de **301°39'35"** com uma distância de **5,69 m** do lado direito até o ponto 9 de coordenada EX: **531.485,1233** NY: **8.613.280,2389**, confrontando com **Lote 05**, deste ponto deflete à direita no azimute de **31°34'25"** com uma distância de **1,85 m** ao fundo até o ponto 10 de coordenada EX: **531.486,0937** NY: **8.613.281,8178**, confrontando com **Lote 124**, deste ponto deflete à direita no azimute de **114°11'10"** com uma distância de **0,02 m** ao fundo até o ponto 11 de coordenada EX: **531.486,1092** NY: **8.613.281,8108**, confrontando com **Lote 124**, deste ponto deflete à esquerda no azimute de **31°41'24"** com uma distância de **6,77 m** ao fundo até o ponto 12 de coordenada EX: **531.489,6675** NY: **8.613.287,5744**, confrontando com **Lote 122**, deste ponto deflete à esquerda no azimute de **30°51'22"** com uma distância de **0,97 m** ao fundo até o ponto 13 de coordenada EX: **531.490,1673** NY: **8.613.288,4110**, confrontando com **Beco de Acesso A**, deste ponto deflete à direita no azimute de **125°10'17"** com uma distância de **13,08 m** do lado esquerdo até o ponto 14 de coordenada EX: **531.500,8633** NY: **8.613.280,8738**, confrontando com **Beco de Acesso A**, deste ponto deflete à esquerda no azimute de **119°29'34"** com uma distância de **5,78 m** do lado esquerdo até o ponto 15 de coordenada EX: **531.505,8903** NY: **8.613.278,0305**, confrontando com **Lote 121**, deste ponto deflete à esquerda no azimute de **118°44'24"** com uma distância de **14,95 m** do lado esquerdo até o ponto 16 de coordenada EX: **531.518,9947** NY: **8.613.270,8441**, confrontando com **Lote 13**, deste ponto deflete à esquerda no azimute de **117°09'38"** com uma distância de **16,55 m** do lado esquerdo até o ponto 17 de coordenada EX: **531.533,7183** NY: **8.613.263,2900**, confrontando com **Lote 13**, deste ponto deflete à direita no azimute de **117°09'39"** com uma distância de **0,46 m** do lado esquerdo até o ponto 1 de coordenada EX: **531.534,1304** NY: **8.613.263,0786**, confrontando com **Rua do Sacramento**.

Santo Amaro - BA, Terça-feira, 01 de Abril de 2024.

RENEE BUZAHN Assinada de forma digital por RENEE BUZAHN FONTES
FONTES RENEE BUZAHN FONTES
BARRETO BARRETO
NASCIMENTO: 7/99 NASCIMENTO: 7/99
8831237500 Endoc: 2024.07.19 12:21:04 -03:00

Rede Ganha Tempo De Serviços Empresariais Ltda.

CNPJ: 13.758.956/0001-07

Vanessa Ferreira Da Silva Muricy - CPF: 019.274.575-13

Praça Purificação | S/N | Centro | Santo Amaro-Ba

www.pmsantoamaro.ba.ipmbrasil.org.br/

Este documento foi assinado digitalmente por SERASA Experian
EC3D2991566A0D2208C65CF1C42A7DE8

Prefeitura Municipal de Santo Amaro



Resp. Téc.:Renée Buzahr Fontes Barreto Nascimento
CREA: 0500186596

Rede Ganha Tempo De Serviços Empresariais Ltda.
CNPJ: 13.758.956/0001-07
Vanessa Ferreira Da Silva Muricy - CPF: 019.274.575-13

Praça Purificação | S/N | Centro | Santo Amaro-Ba

www.pmsantoamaro.ba.ipmbrasil.org.br/

Este documento foi assinado digitalmente por SERASA Experian
EC3D2991566A0D2208C65CF1C42A7DE8

Prefeitura Municipal de Santo Amaro



Proprietário: Município de Santo Amaro
Quadra: 08
Lote: 13
Área: 135,49 m²
Perímetro: 78,98 m

O **Lote de terreno sob nº 13 da Quadra 08**, localizado no município de Santo Amaro - BA, na quadra formada pela **Rua do Sacramento, Rua Manoel Marques da Silva, 2ª Travessa Sacramento, 3ª Travessa da Ladeira, Beco de Acesso A e Área Remanescente**, de formato irregular, abrangendo uma área de **135,49 m²** (cento e trinta e cinco metros quadrados e quarenta e nove décimos quadrados) e um perímetro de 78,98 m.

Para quem de dentro do lote 13 olha para a Rua do Sacramento inicia-se a descrição no ponto **1** na coordenada EX: **531.534,5047** NY: **8.613.264,7456**, no azimute de **208°22'46"** com uma distância de **1,65 m** de frente até o ponto **2** de coordenada EX: **531.533,7183** NY: **8.613.263,2900**, confrontando com **Rua do Sacramento**, deste ponto deflete à direita no azimute de **297°09'38"** com uma distância de **16,55 m** do lado direito até o ponto **3** de coordenada EX: **531.518,9947** NY: **8.613.270,8441**, confrontando com **Lote 12**, deste ponto deflete à direita no azimute de **298°44'24"** com uma distância de **14,95 m** do lado direito até o ponto **4** de coordenada EX: **531.505,8903** NY: **8.613.278,0305**, confrontando com **Lote 12**, deste ponto deflete à direita no azimute de **35°04'19"** com uma distância de **9,20 m** ao fundo até o ponto **5** de coordenada EX: **531.511,1757** NY: **8.613.285,5587**, confrontando com **Lote 121**, deste ponto deflete à direita no azimute de **125°23'54"** com uma distância de **10,40 m** do lado esquerdo até o ponto **6** de coordenada EX: **531.519,6549** NY: **8.613.279,5332**, confrontando com **Lote 120**, deste ponto deflete à direita no azimute de **208°37'59"** com uma distância de **3,92 m** do lado esquerdo até o ponto **7** de coordenada EX: **531.517,7769** NY: **8.613.276,0934**, confrontando com **Lote 14**, deste ponto deflete à esquerda no azimute de **119°24'44"** com uma distância de **3,55 m** do lado esquerdo até o ponto **8** de coordenada EX: **531.520,8734** NY: **8.613.274,3477**, confrontando com **Lote 14**, deste ponto deflete à direita no azimute de **208°12'04"** com uma distância de **2,21 m** do lado esquerdo até o ponto **9** de coordenada EX: **531.519,8298** NY: **8.613.272,4014**, confrontando com **Lote 14**, deste ponto deflete à esquerda no azimute de **117°33'03"** com uma distância de **16,55 m** do lado esquerdo até o ponto **1** de coordenada EX: **531.534,5047** NY: **8.613.264,7456**, confrontando com **Lote 14**.

Santo Amaro - BA, Terça-feira, 01 de Abril de 2024.

RENEE BUZahr FONTES BARRETO
NASCIMENTO:78831237500

Assinado de forma digital por RENE
BUZahr FONTES BARRETO
NASCIMENTO:78831237500
Dados: 2024.07.18 09:38:15 -03'00'

Resp. Téc.:Renée Buzahr Fontes Barreto Nascimento

CREA: 0500186596

Rede Ganha Tempo De Serviços Empresariais Ltda.

CNPJ: 13.758.956/0001-07

Vanessa Ferreira Da Silva Muricy - CPF: 019.274.575-13

Praça Purificação | S/N | Centro | Santo Amaro-Ba

www.pmsantoamaro.ba.ipmbrasil.org.br/

Este documento foi assinado digitalmente por SERASA Experian
EC3D2991566A0D2208C65CF1C42A7DE8

Prefeitura Municipal de Santo Amaro



Proprietário: Município de Santo Amaro
Quadra: 08
Lote: 14
Área: 103,82 m²
Perímetro: 52,22 m

O **Lote de terreno sob nº 14 da Quadra 08**, localizado no município de Santo Amaro - BA, na quadra formada pela **Rua do Sacramento, Rua Manoel Marques da Silva, 2ª Travessa Sacramento, 3ª Travessa da Ladeira, Beco de Acesso A e Área Remanescente**, localizado na esquina da Rua do Sacramento com a Rua do Sacramento, de formato irregular, abrangendo uma área de **103,82 m²** (cento e três metros quadrados e oitenta e dois decímetros quadrados) e um perímetro de 52,22 m.

Para quem de dentro do lote 14 olha para a Rua do Sacramento inicia-se a descrição no ponto **1** na coordenada EX: **531.537,2872** NY: **8.613.268,3851**, no azimute de **209°44'54"** com uma distância de **4,52 m** de frente até o ponto **2** de coordenada EX: **531.535,0459** NY: **8.613.264,4633**, confrontando com **Rua do Sacramento**, deste ponto deflete à direita no azimute de **297°33'00"** com uma distância de **0,61 m** do lado direito até o ponto **3** de coordenada EX: **531.534,5047** NY: **8.613.264,7456**, confrontando com **Rua do Sacramento**, deste ponto deflete à direita no azimute de **297°33'03"** com uma distância de **16,55 m** do lado direito até o ponto **4** de coordenada EX: **531.519,8298** NY: **8.613.272,4014**, confrontando com **Lote 13**, deste ponto deflete à direita no azimute de **28°12'04"** com uma distância de **2,21 m** do lado direito até o ponto **5** de coordenada EX: **531.520,8734** NY: **8.613.274,3477**, confrontando com **Lote 13**, deste ponto deflete à esquerda no azimute de **299°24'44"** com uma distância de **3,55 m** do lado direito até o ponto **6** de coordenada EX: **531.517,7769** NY: **8.613.276,0934**, confrontando com **Lote 13**, deste ponto deflete à direita no azimute de **28°37'59"** com uma distância de **3,92 m** ao fundo até o ponto **7** de coordenada EX: **531.519,6549** NY: **8.613.279,5332**, confrontando com **Lote 13**, deste ponto deflete à direita no azimute de **122°05'07"** com uma distância de **2,80 m** do lado esquerdo até o ponto **8** de coordenada EX: **531.522,0259** NY: **8.613.278,0467**, confrontando com **Lote 120**, deste ponto deflete à direita no azimute de **122°20'14"** com uma distância de **18,06 m** do lado esquerdo até o ponto **1** de coordenada EX: **531.537,2872** NY: **8.613.268,3851**, confrontando com **Lote 15**.

Santo Amaro - BA, Terça-feira, 01 de Abril de 2024.

RENEE BUZAGR FONTES
BARRETO
NASCIMENTO:78831237500

Assinado de forma digital por RENEE
BUZAGR FONTES BARRETO
NASCIMENTO:78831237500
Dados: 2024.07.18 09:38:27 -03'00'

Resp. Téc.:Renée Buzahr Fontes Barreto Nascimento
CREA: 0500186596

Rede Ganha Tempo De Serviços Empresariais Ltda.
CNPJ: 13.758.956/0001-07
Vanessa Ferreira Da Silva Muricy - CPF: 019.274.575-13

Praça Purificação | S/N | Centro | Santo Amaro-Ba

www.pmsantoamaro.ba.ipmbrasil.org.br/

Este documento foi assinado digitalmente por SERASA Experian
EC3D2991566A0D2208C65CF1C42A7DE8

Prefeitura Municipal de Santo Amaro



Proprietário: Município de Santo Amaro
Quadra: 08
Lote: 15
Área: 103,60 m²
Perímetro: 47,70 m

O **Lote de terreno sob nº 15 da Quadra 08**, localizado no município de Santo Amaro - BA, na quadra formada pela **Rua do Sacramento, Rua Manoel Marques da Silva, 2ª Travessa Sacramento, 3ª Travessa da Ladeira, Beco de Acesso A e Área Remanescente**, de formato irregular, abrangendo uma área de **103,60 m²** (cento e três metros quadrados e sessenta decímetros quadrados) e um perímetro de 47,70 m.

Para quem de dentro do lote 15 olha para a Rua do Sacramento inicia-se a descrição no ponto **1** na coordenada EX: **531.540,1474** NY: **8.613.272,5932**, no azimute de **214°12'11"** com uma distância de **5,09 m** de frente até o ponto **2** de coordenada EX: **531.537,2872** NY: **8.613.268,3851**, confrontando com **Rua do Sacramento**, deste ponto deflete à direita no azimute de **302°20'14"** com uma distância de **18,06 m** do lado direito até o ponto **3** de coordenada EX: **531.522,0259** NY: **8.613.278,0467**, confrontando com **Lote 14**, deste ponto deflete à direita no azimute de **32°52'41"** com uma distância de **6,34 m** ao fundo até o ponto **4** de coordenada EX: **531.525,4703** NY: **8.613.283,3753**, confrontando com **Lote 120**, deste ponto deflete à direita no azimute de **126°18'07"** com uma distância de **18,21 m** do lado esquerdo até o ponto **1** de coordenada EX: **531.540,1474** NY: **8.613.272,5932**, confrontando com **Lote 16**.

Santo Amaro - BA, Terça-feira, 01 de Abril de 2024.

RENEE BUZAGR FONTES BARRETO
NASCIMENTO:78831237500

Assinado de forma digital por RENEE
BUZAGR FONTES BARRETO
NASCIMENTO:78831237500
Dados: 2024.07.18 09:38:40 -03'00'

Resp. Téc.:Renée Buzahr Fontes Barreto Nascimento
CREA: 0500186596

Rede Ganha Tempo De Serviços Empresariais Ltda.
CNPJ: 13.758.956/0001-07
Vanessa Ferreira Da Silva Muricy - CPF: 019.274.575-13

Praça Purificação | S/N | Centro | Santo Amaro-Ba

www.pmsantoamaro.ba.ipmbrasil.org.br/

Este documento foi assinado digitalmente por SERASA Experian
EC3D2991566A0D2208C65CF1C42A7DE8

Prefeitura Municipal de Santo Amaro



Proprietário: Município de Santo Amaro
Quadra: 08
Lote: 16
Área: 80,05 m²
Perímetro: 50,44 m

O **Lote de terreno sob nº 16 da Quadra 08**, localizado no município de Santo Amaro - BA, na quadra formada pela **Rua do Sacramento, Rua Manoel Marques da Silva, 2ª Travessa Sacramento, 3ª Travessa da Ladeira, Beco de Acesso A e Área Remanescente**, de formato irregular, abrangendo uma área de **80,05 m²** (oitenta metros quadrados e cinco décimos quadrados) e um perímetro de 50,44 m.

Para quem de dentro do lote 16 olha para a Rua do Sacramento inicia-se a descrição no ponto **1** na coordenada EX: **531.541,9968** NY: **8.613.275,3701**, no azimute de **213°39'48"** com uma distância de **3,34 m** de frente até o ponto **2** de coordenada EX: **531.540,1474** NY: **8.613.272,5932**, confrontando com **Rua do Sacramento**, deste ponto deflete à direita no azimute de **306°18'07"** com uma distância de **18,21 m** do lado direito até o ponto **3** de coordenada EX: **531.525,4703** NY: **8.613.283,3753**, confrontando com **Lote 15**, deste ponto deflete à direita no azimute de **306°18'07"** com uma distância de **3,48 m** do lado direito até o ponto **4** de coordenada EX: **531.522,6654** NY: **8.613.285,4359**, confrontando com **Lote 120**, deste ponto deflete à direita no azimute de **39°53'30"** com uma distância de **4,12 m** ao fundo até o ponto **5** de coordenada EX: **531.525,3109** NY: **8.613.288,6007**, confrontando com **Lote 119**, deste ponto deflete à direita no azimute de **128°24'42"** com uma distância de **21,29 m** do lado esquerdo até o ponto **1** de coordenada EX: **531.541,9968** NY: **8.613.275,3701**, confrontando com **Lote 17**.

Santo Amaro - BA, Terça-feira, 01 de Abril de 2024.

RENEE BUZAGR FONTES
BARRETO
NASCIMENTO:78831237500

Assinado de forma digital por RENEE
BUZAGR FONTES BARRETO
NASCIMENTO:78831237500
Dados: 2024.07.18 09:39:20 -03'00'

Resp. Téc.:Renée Buzahr Fontes Barreto Nascimento
CREA: 0500186596

Rede Ganha Tempo De Serviços Empresariais Ltda.

CNPJ: 13.758.956/0001-07

Vanessa Ferreira Da Silva Muricy - CPF: 019.274.575-13

Praça Purificação | S/N | Centro | Santo Amaro-Ba

www.pmsantoamaro.ba.ipmbrasil.org.br/

Este documento foi assinado digitalmente por SERASA Experian
EC3D2991566A0D2208C65CF1C42A7DE8

Prefeitura Municipal de Santo Amaro



Proprietário: Município de Santo Amaro
Quadra: 08
Lote: 17
Área: 120,14 m²
Perímetro: 63,71 m

O **Lote de terreno sob nº 17 da Quadra 08**, localizado no município de Santo Amaro - BA, na quadra formada pela **Rua do Sacramento, Rua Manoel Marques da Silva, 2ª Travessa Sacramento, 3ª Travessa da Ladeira, Beco de Acesso A e Área Remanescente**, de formato irregular, abrangendo uma área de **120,14 m²** (cento e vinte metros quadrados e quatorze décimos quadrados) e um perímetro de 63,71 m.

Para quem de dentro do lote 17 olha para a Rua do Sacramento inicia-se a descrição no ponto **1** na coordenada EX: **531.544,6602** NY: **8.613.278,9484**, no azimute de **216°39'42"** com uma distância de **4,46 m** de frente até o ponto **2** de coordenada EX: **531.541,9968** NY: **8.613.275,3701**, confrontando com **Rua do Sacramento**, deste ponto deflete à direita no azimute de **308°24'42"** com uma distância de **21,29 m** do lado direito até o ponto **3** de coordenada EX: **531.525,3109** NY: **8.613.288,6007**, confrontando com **Lote 16**, deste ponto deflete à direita no azimute de **310°57'52"** com uma distância de **6,48 m** do lado direito até o ponto **4** de coordenada EX: **531.520,4148** NY: **8.613.292,8515**, confrontando com **Lote 119**, deste ponto deflete à direita no azimute de **41°07'58"** com uma distância de **4,03 m** ao fundo até o ponto **5** de coordenada EX: **531.523,0633** NY: **8.613.295,8839**, confrontando com **Beco de Acesso A**, deste ponto deflete à direita no azimute de **128°06'08"** com uma distância de **27,45 m** do lado esquerdo até o ponto **1** de coordenada EX: **531.544,6602** NY: **8.613.278,9484**, confrontando com **Lote 18**.

Santo Amaro - BA, Terça-feira, 01 de Abril de 2024.

RENEE BUZAGR FONTES BARRETO FONTESS
NASCIMENTO:78831237500
Assinado de forma digital por RENEE BUZAGR
FONTES BARRETO
NASCIMENTO:78831237500
Dados: 2024.07.18 09:39:34 -03'00'

Resp. Téc.:Renée Buzahr Fontes Barreto Nascimento

CREA: 0500186596

Rede Ganha Tempo De Serviços Empresariais Ltda.

CNPJ: 13.758.956/0001-07

Vanessa Ferreira Da Silva Muricy - CPF: 019.274.575-13

Praça Purificação | S/N | Centro | Santo Amaro-Ba

www.pmsantoamaro.ba.ipmbrasil.org.br/

Este documento foi assinado digitalmente por SERASA Experian
EC3D2991566A0D2208C65CF1C42A7DE8

Prefeitura Municipal de Santo Amaro



Proprietário: Município de Santo Amaro
Quadra: 08
Lote: 18
Área: 117,75 m²
Perímetro: 63,56 m

O **Lote de terreno sob nº 18 da Quadra 08**, localizado no município de Santo Amaro - BA, na quadra formada pela **Rua do Sacramento, Rua Manoel Marques da Silva, 2ª Travessa Sacramento, 3ª Travessa da Ladeira, Beco de Acesso A e Área Remanescente**, de formato irregular, abrangendo uma área de **117,75 m²** (cento e dezessete metros quadrados e setenta e cinco decímetros quadrados) e um perímetro de 63,56 m.

Para quem de dentro do lote 18 olha para a Rua do Sacramento inicia-se a descrição no ponto **1** na coordenada EX: **531.547,6079** NY: **8.613.282,4394**, no azimute de **220°10'36"** com uma distância de **4,57 m** de frente até o ponto **2** de coordenada EX: **531.544,6602** NY: **8.613.278,9484**, confrontando com **Rua do Sacramento**, deste ponto deflete à direita no azimute de **308°06'08"** com uma distância de **27,45 m** do lado direito até o ponto **3** de coordenada EX: **531.523,0633** NY: **8.613.295,8839**, confrontando com **Lote 17**, deste ponto deflete à direita no azimute de **39°40'05"** com uma distância de **4,01 m** ao fundo até o ponto **4** de coordenada EX: **531.525,6232** NY: **8.613.298,9710**, confrontando com **Beco de Acesso A**, deste ponto deflete à direita no azimute de **126°56'30"** com uma distância de **13,50 m** do lado esquerdo até o ponto **5** de coordenada EX: **531.536,4142** NY: **8.613.290,8566**, confrontando com **Lote 118**, deste ponto deflete à direita no azimute de **306°56'27"** com uma distância de **0,01 m** do lado esquerdo até o ponto **6** de coordenada EX: **531.536,4049** NY: **8.613.290,8636**, confrontando com **Lote 118**, deste ponto deflete à esquerda no azimute de **126°56'30"** com uma distância de **14,02 m** do lado esquerdo até o ponto **1** de coordenada EX: **531.547,6079** NY: **8.613.282,4394**, confrontando com **Lote 19**.

Santo Amaro - BA, Terça-feira, 01 de Abril de 2024.

RENEE BUZAGR FONTES BARRETO Assinado de forma digital por RENEE BUZAGR
FONTES BARRETO NASCIMENTO:78831237500
NASCIMENTO:78831237500 Dados: 2024.07.18 09:39:48 -03'00'

Resp. Téc.:Renée Buzahr Fontes Barreto Nascimento
CREA: 0500186596

Rede Ganha Tempo De Serviços Empresariais Ltda.
CNPJ: 13.758.956/0001-07
Vanessa Ferreira Da Silva Muricy - CPF: 019.274.575-13

Praça Purificação | S/N | Centro | Santo Amaro-Ba

www.pmsantoamaro.ba.ipmbrasil.org.br/

Este documento foi assinado digitalmente por SERASA Experian
EC3D2991566A0D2208C65CF1C42A7DE8

Prefeitura Municipal de Santo Amaro



Proprietário: Município de Santo Amaro
Quadra: 08
Lote: 19
Área: 65,59 m²
Perímetro: 37,62 m

O **Lote de terreno sob nº 19 da Quadra 08**, localizado no município de Santo Amaro - BA, na quadra formada pela **Rua do Sacramento, Rua Manoel Marques da Silva, 2ª Travessa Sacramento, 3ª Travessa da Ladeira, Beco de Acesso A e Área Remanescente**, de formato irregular, abrangendo uma área de **65,59 m²** (sessenta e cinco metros quadrados e cinquenta e nove décimos quadrados) e um perímetro de 37,62 m.

Para quem de dentro do lote 19 olha para a Rua do Sacramento inicia-se a descrição no ponto **1** na coordenada EX: **531.550,6683** NY: **8.613.285,9605**, no azimute de **220°59'43"** com uma distância de **4,67 m** de frente até o ponto **2** de coordenada EX: **531.547,6079** NY: **8.613.282,4394**, confrontando com **Rua do Sacramento**, deste ponto deflete à direita no azimute de **306°56'30"** com uma distância de **14,02 m** do lado direito até o ponto **3** de coordenada EX: **531.536,4049** NY: **8.613.290,8636**, confrontando com **Lote 18**, deste ponto deflete à direita no azimute de **126°56'27"** com uma distância de **0,01 m** do lado direito até o ponto **4** de coordenada EX: **531.536,4142** NY: **8.613.290,8566**, confrontando com **Lote 118**, deste ponto deflete à esquerda no azimute de **37°24'48"** com uma distância de **4,62 m** ao fundo até o ponto **5** de coordenada EX: **531.539,2190** NY: **8.613.294,5233**, confrontando com **Lote 118**, deste ponto deflete à direita no azimute de **126°47'32"** com uma distância de **14,30 m** do lado esquerdo até o ponto **1** de coordenada EX: **531.550,6683** NY: **8.613.285,9605**, confrontando com **Lote 20**.

Santo Amaro - BA, Terça-feira, 01 de Abril de 2024.

RENEE BUZahr FONTES
BARRETO
NASCIMENTO:78831237500

Assinado de forma digital por RENEE
BUZahr FONTES BARRETO
NASCIMENTO:78831237500
Dados: 2024.07.18 09:40:02 -03'00'

Resp. Téc.:Renée Buzahr Fontes Barreto Nascimento
CREA: 0500186596

Rede Ganha Tempo De Serviços Empresariais Ltda.
CNPJ: 13.758.956/0001-07
Vanessa Ferreira Da Silva Muricy - CPF: 019.274.575-13

Praça Purificação | S/N | Centro | Santo Amaro-Ba

www.pmsantoamaro.ba.ipmbrasil.org.br/

Este documento foi assinado digitalmente por SERASA Experian
EC3D2991566A0D2208C65CF1C42A7DE8

Prefeitura Municipal de Santo Amaro



Proprietário: Município de Santo Amaro
Quadra: 08
Lote: 20
Área: 60,87 m²
Perímetro: 37,10 m

O **Lote de terreno sob nº 20 da Quadra 08**, localizado no município de Santo Amaro - BA, na quadra formada pela **Rua do Sacramento, Rua Manoel Marques da Silva, 2ª Travessa Sacramento, 3ª Travessa da Ladeira, Beco de Acesso A e Área Remanescente**, de formato irregular, abrangendo uma área de **60,87 m²** (sessenta metros quadrados e oitenta e sete décimos quadrados) e um perímetro de 37,10 m.

Para quem de dentro do lote 20 olha para a Rua do Sacramento inicia-se a descrição no ponto **1** na coordenada EX: **531.553,4689** NY: **8.613.289,1629**, no azimute de **221°10'18"** com uma distância de **4,25 m** de frente até o ponto **2** de coordenada EX: **531.550,6683** NY: **8.613.285,9605**, confrontando com **Rua do Sacramento**, deste ponto deflete à direita no azimute de **306°47'32"** com uma distância de **14,30 m** do lado direito até o ponto **3** de coordenada EX: **531.539,2190** NY: **8.613.294,5233**, confrontando com **Lote 19**, deste ponto deflete à direita no azimute de **41°46'31"** com uma distância de **4,30 m** ao fundo até o ponto **4** de coordenada EX: **531.542,0860** NY: **8.613.297,7327**, confrontando com **Lote 117**, deste ponto deflete à direita no azimute de **126°58'30"** com uma distância de **14,25 m** do lado esquerdo até o ponto **1** de coordenada EX: **531.553,4689** NY: **8.613.289,1629**, confrontando com **Lote 21**.

Santo Amaro - BA, Terça-feira, 01 de Abril de 2024.

RENEE BUZahr FONTES
BARRETO
NASCIMENTO:78831237500

Assinado de forma digital por RENE
BUZahr FONTES BARRETO
NASCIMENTO:78831237500
Dados: 2024.07.18 09:40:16 -03'00'

Resp. Téc.:Renée Buzahr Fontes Barreto Nascimento
CREA: 0500186596

Rede Ganha Tempo De Serviços Empresariais Ltda.

CNPJ: 13.758.956/0001-07

Vanessa Ferreira Da Silva Muricy - CPF: 019.274.575-13

Praça Purificação | S/N | Centro | Santo Amaro-Ba

www.pmsantoamaro.ba.ipmbrasil.org.br/

Este documento foi assinado digitalmente por SERASA Experian
EC3D2991566A0D2208C65CF1C42A7DE8

Prefeitura Municipal de Santo Amaro



Proprietário: Município de Santo Amaro
Quadra: 08
Lote: 21
Área: 118,04 m²
Perímetro: 61,84 m

O **Lote de terreno sob nº 21 da Quadra 08**, localizado no município de Santo Amaro - BA, na quadra formada pela **Rua do Sacramento, Rua Manoel Marques da Silva, 2ª Travessa Sacramento, 3ª Travessa da Ladeira, Beco de Acesso A e Área Remanescente**, de formato irregular, abrangendo uma área de **118,04 m²** (cento e dezoito metros quadrados e quatro décimos quadrados) e um perímetro de 61,84 m.

Para quem de dentro do lote 21 olha para a Rua do Sacramento inicia-se a descrição no ponto **1** na coordenada EX: **531.556,2252** NY: **8.613.292,3708**, no azimute de **220°40'09"** com uma distância de **4,23 m** de frente até o ponto **2** de coordenada EX: **531.553,4689** NY: **8.613.289,1629**, confrontando com **Rua do Sacramento**, deste ponto deflete à direita no azimute de **306°58'30"** com uma distância de **14,25 m** do lado direito até o ponto **3** de coordenada EX: **531.542,0860** NY: **8.613.297,7327**, confrontando com **Lote 20**, deste ponto deflete à direita no azimute de **306°58'30"** com uma distância de **12,33 m** do lado direito até o ponto **4** de coordenada EX: **531.532,2324** NY: **8.613.305,1512**, confrontando com **Lote 117**, deste ponto deflete à direita no azimute de **43°50'08"** com uma distância de **4,18 m** ao fundo até o ponto **5** de coordenada EX: **531.535,1252** NY: **8.613.308,1641**, confrontando com **Beco de Acesso A**, deste ponto deflete à esquerda no azimute de **43°50'06"** com uma distância de **0,56 m** ao fundo até o ponto **6** de coordenada EX: **531.535,5124** NY: **8.613.308,5674**, confrontando com **Lote 90**, deste ponto deflete à direita no azimute de **128°01'27"** com uma distância de **26,29 m** do lado esquerdo até o ponto **1** de coordenada EX: **531.556,2252** NY: **8.613.292,3708**, confrontando com **Lote 22**.

Santo Amaro - BA, Terça-feira, 01 de Abril de 2024.

RENEE BUZahr FONTES
BARRETO
NASCIMENTO:78831237500

Assinado de forma digital por RENE
BUZahr FONTES BARRETO
NASCIMENTO:78831237500
Dados: 2024.07.18 09:40:32 -03'00'

Resp. Téc.:Renée Buzahr Fontes Barreto Nascimento
CREA: 0500186596

Rede Ganha Tempo De Serviços Empresariais Ltda.

CNPJ: 13.758.956/0001-07

Vanessa Ferreira Da Silva Muricy - CPF: 019.274.575-13

Praça Purificação | S/N | Centro | Santo Amaro-Ba

www.pmsantoamaro.ba.ipmbrasil.org.br/

Este documento foi assinado digitalmente por SERASA Experian
EC3D2991566A0D2208C65CF1C42A7DE8

Prefeitura Municipal de Santo Amaro



Proprietário: Município de Santo Amaro
Quadra: 08
Lote: 22
Área: 89,72 m²
Perímetro: 59,30 m

O **Lote de terreno sob nº 22 da Quadra 08**, localizado no município de Santo Amaro - BA, na quadra formada pela **Rua do Sacramento, Rua Manoel Marques da Silva, 2ª Travessa Sacramento, 3ª Travessa da Ladeira, Beco de Acesso A e Área Remanescente**, de formato irregular, abrangendo uma área de **89,72 m²** (oitenta e nove metros quadrados e setenta e dois decímetros quadrados) e um perímetro de 59,30 m.

Para quem de dentro do lote 22 olha para a Rua do Sacramento inicia-se a descrição no ponto **1** na coordenada EX: **531.558,1658** NY: **8.613.294,4622**, no azimute de **222°51'28"** com uma distância de **2,85 m** de frente até o ponto **2** de coordenada EX: **531.556,2252** NY: **8.613.292,3708**, confrontando com **Rua do Sacramento**, deste ponto deflete à direita no azimute de **308°01'27"** com uma distância de **26,29 m** do lado direito até o ponto **3** de coordenada EX: **531.535,5124** NY: **8.613.308,5674**, confrontando com **Lote 21**, deste ponto deflete à direita no azimute de **43°50'09"** com uma distância de **4,01 m** ao fundo até o ponto **4** de coordenada EX: **531.538,2892** NY: **8.613.311,4594**, confrontando com **Lote 90**, deste ponto deflete à direita no azimute de **130°32'06"** com uma distância de **26,15 m** do lado esquerdo até o ponto **1** de coordenada EX: **531.558,1658** NY: **8.613.294,4622**, confrontando com **Lote 23**.

Santo Amaro - BA, Terça-feira, 01 de Abril de 2024.

RENEE BUZAGR FONTES
BARRETO
NASCIMENTO:78831237500

Assinado de forma digital por RENE
BUZAGR FONTES BARRETO
NASCIMENTO:78831237500
Dados: 2024.07.18 09:40:48 -03'00'

Resp. Téc.:Renée Buzahr Fontes Barreto Nascimento
CREA: 0500186596

Rede Ganha Tempo De Serviços Empresariais Ltda.

CNPJ: 13.758.956/0001-07

Vanessa Ferreira Da Silva Muricy - CPF: 019.274.575-13

Praça Purificação | S/N | Centro | Santo Amaro-Ba

www.pmsantoamaro.ba.ipmbrasil.org.br/

Este documento foi assinado digitalmente por SERASA Experian
EC3D2991566A0D2208C65CF1C42A7DE8

Prefeitura Municipal de Santo Amaro



Proprietário: Município de Santo Amaro
Quadra: 08
Lote: 23
Área: 117,93 m²
Perímetro: 61,14 m

O **Lote de terreno sob nº 23 da Quadra 08**, localizado no município de Santo Amaro - BA, na quadra formada pela **Rua do Sacramento, Rua Manoel Marques da Silva, 2ª Travessa Sacramento, 3ª Travessa da Ladeira, Beco de Acesso A e Área Remanescente**, de formato irregular, abrangendo uma área de **117,93 m²** (cento e dezessete metros quadrados e noventa e três decímetros quadrados) e um perímetro de 61,14 m.

Para quem de dentro do lote 23 olha para a Rua do Sacramento inicia-se a descrição no ponto **1** na coordenada EX: **531.561,1678** NY: **8.613.297,9365**, no azimute de **220°49'42"** com uma distância de **4,59 m** de frente até o ponto **2** de coordenada EX: **531.558,1658** NY: **8.613.294,4622**, confrontando com **Rua do Sacramento**, deste ponto deflete à direita no azimute de **310°32'06"** com uma distância de **26,15 m** do lado direito até o ponto **3** de coordenada EX: **531.538,2892** NY: **8.613.311,4594**, confrontando com **Lote 22**, deste ponto deflete à direita no azimute de **43°50'08"** com uma distância de **4,48 m** ao fundo até o ponto **4** de coordenada EX: **531.541,3887** NY: **8.613.314,6875**, confrontando com **Lote 90**, deste ponto deflete à direita no azimute de **130°15'40"** com uma distância de **4,05 m** do lado esquerdo até o ponto **5** de coordenada EX: **531.544,4784** NY: **8.613.312,0708**, confrontando com **Lote 89**, deste ponto deflete à direita no azimute de **130°15'41"** com uma distância de **21,87 m** do lado esquerdo até o ponto **1** de coordenada EX: **531.561,1678** NY: **8.613.297,9365**, confrontando com **Lote 24**.

Santo Amaro - BA, Terça-feira, 01 de Abril de 2024.

RENEE BUZahr FONTES
BARRETO
NASCIMENTO:78831237500

Assinado de forma digital por RENE
BUZahr FONTES BARRETO
NASCIMENTO:78831237500
Dados: 2024.07.18 09:41:03 -03'00'

Resp. Téc.:Renée Buzahr Fontes Barreto Nascimento

CREA: 0500186596

Rede Ganha Tempo De Serviços Empresariais Ltda.

CNPJ: 13.758.956/0001-07

Vanessa Ferreira Da Silva Muricy - CPF: 019.274.575-13

Praça Purificação | S/N | Centro | Santo Amaro-Ba

www.pmsantoamaro.ba.ipmbrasil.org.br/

Este documento foi assinado digitalmente por SERASA Experian
EC3D2991566A0D2208C65CF1C42A7DE8

Prefeitura Municipal de Santo Amaro



Proprietário: Município de Santo Amaro
Quadra: 08
Lote: 24
Área: 125,05 m²
Perímetro: 55,69 m

O **Lote de terreno sob nº 24 da Quadra 08**, localizado no município de Santo Amaro - BA, na quadra formada pela **Rua do Sacramento, Rua Manoel Marques da Silva, 2ª Travessa Sacramento, 3ª Travessa da Ladeira, Beco de Acesso A e Área Remanescente**, localizado na esquina da Rua do Sacramento com a Rua do Sacramento, de formato irregular, abrangendo uma área de **125,05 m²** (cento e vinte e cinco metros quadrados e cinco décimos quadrados) e um perímetro de 55,69 m.

Para quem de dentro do lote 24 olha para a Rua do Sacramento inicia-se a descrição no ponto **1** na coordenada EX: **531.564,9133** NY: **8.613.301,6635**, no azimute de **220°14'23"** com uma distância de **5,26 m** de frente até o ponto **2** de coordenada EX: **531.561,5140** NY: **8.613.297,6466**, confrontando com **Rua do Sacramento**, deste ponto deflete à direita no azimute de **309°56'40"** com uma distância de **0,45 m** do lado direito até o ponto **3** de coordenada EX: **531.561,1678** NY: **8.613.297,9365**, confrontando com **Rua do Sacramento**, deste ponto deflete à direita no azimute de **310°15'41"** com uma distância de **21,87 m** do lado direito até o ponto **4** de coordenada EX: **531.544,4784** NY: **8.613.312,0708**, confrontando com **Lote 23**, deste ponto deflete à direita no azimute de **42°23'28"** com uma distância de **6,00 m** ao fundo até o ponto **5** de coordenada EX: **531.548,5216** NY: **8.613.316,5000**, confrontando com **Lote 89**, deste ponto deflete à direita no azimute de **132°08'56"** com uma distância de **4,48 m** do lado esquerdo até o ponto **6** de coordenada EX: **531.551,8429** NY: **8.613.313,4938**, confrontando com **Lote 88**, deste ponto deflete à direita no azimute de **132°08'57"** com uma distância de **17,02 m** do lado esquerdo até o ponto **7** de coordenada EX: **531.564,4632** NY: **8.613.302,0708**, confrontando com **Lote 25**, deste ponto deflete à esquerda no azimute de **132°08'52"** com uma distância de **0,61 m** do lado esquerdo até o ponto **1** de coordenada EX: **531.564,9133** NY: **8.613.301,6635**, confrontando com **Rua do Sacramento**.

Santo Amaro - BA, Terça-feira, 01 de Abril de 2024.

RENEE BUZAHF FONTES BARRETO
NASCIMENTO:78831237500

Assinado de forma digital por RENE
BUZAHF FONTES BARRETO
NASCIMENTO:78831237500
Dados: 2024.07.18 09:41:16 -03'00'

Resp. Téc.:Renée Buzahr Fontes Barreto Nascimento
CREA: 0500186596

Rede Ganha Tempo De Serviços Empresariais Ltda.
CNPJ: 13.758.956/0001-07
Vanessa Ferreira Da Silva Muricy - CPF: 019.274.575-13

Praça Purificação | S/N | Centro | Santo Amaro-Ba

www.pmsantoamaro.ba.ipmbrasil.org.br/

Este documento foi assinado digitalmente por SERASA Experian
EC3D2991566A0D2208C65CF1C42A7DE8

Prefeitura Municipal de Santo Amaro



Proprietário: Município de Santo Amaro
Quadra: 08
Lote: 25
Área: 57,23 m²
Perímetro: 40,41 m

O **Lote de terreno sob nº 25 da Quadra 08**, localizado no município de Santo Amaro - BA, na quadra formada pela **Rua do Sacramento, Rua Manoel Marques da Silva, 2ª Travessa Sacramento, 3ª Travessa da Ladeira, Beco de Acesso A e Área Remanescente**, localizado na esquina da Rua do Sacramento com a Área Remanescente, de formato irregular, abrangendo uma área de **57,23 m²** (cinquenta e sete metros quadrados e vinte e três decímetros quadrados) e um perímetro de 40,41 m.

Para quem de dentro do lote 25 olha para a Rua do Sacramento inicia-se a descrição no ponto **1** na coordenada EX: **531.566,6682** NY: **8.613.304,4835**, no azimute de **222°25'27"** com uma distância de **3,27 m** de frente até o ponto **2** de coordenada EX: **531.564,4632** NY: **8.613.302,0708**, confrontando com **Rua do Sacramento**, deste ponto deflete à direita no azimute de **312°08'57"** com uma distância de **17,02 m** do lado direito até o ponto **3** de coordenada EX: **531.551,8429** NY: **8.613.313,4938**, confrontando com **Lote 24**, deste ponto deflete à direita no azimute de **48°49'15"** com uma distância de **3,48 m** ao fundo até o ponto **4** de coordenada EX: **531.554,4622** NY: **8.613.315,7851**, confrontando com **Lote 88**, deste ponto deflete à direita no azimute de **130°28'46"** com uma distância de **1,87 m** do lado esquerdo até o ponto **5** de coordenada EX: **531.555,8849** NY: **8.613.314,5710**, confrontando com **Área Remanescente**, deste ponto deflete à direita no azimute de **133°05'25"** com uma distância de **14,77 m** do lado esquerdo até o ponto **1** de coordenada EX: **531.566,6682** NY: **8.613.304,4835**, confrontando com **Lote 26**.

Santo Amaro - BA, Terça-feira, 01 de Abril de 2024.

RENEE BUZAGR FONTES BARRETO
NASCIMENTO:78831237500

Assinado de forma digital por RENE E BUZAGR
FONTES BARRETO NASCIMENTO:78831237500
Dados: 2024.07.18 09:41:52 -03'00'

Resp. Téc.:Renée Buzahr Fontes Barreto Nascimento
CREA: 0500186596

Rede Ganha Tempo De Serviços Empresariais Ltda.
CNPJ: 13.758.956/0001-07
Vanessa Ferreira Da Silva Muricy - CPF: 019.274.575-13

Praça Purificação | S/N | Centro | Santo Amaro-Ba

www.pmsantoamaro.ba.ipmbrasil.org.br/

Este documento foi assinado digitalmente por SERASA Experian
EC3D2991566A0D2208C65CF1C42A7DE8

Prefeitura Municipal de Santo Amaro



Proprietário: Município de Santo Amaro
Quadra: 08
Lote: 26
Área: 41,61 m²
Perímetro: 35,11 m

O **Lote de terreno sob nº 26 da Quadra 08**, localizado no município de Santo Amaro - BA, na quadra formada pela **Rua do Sacramento, Rua Manoel Marques da Silva, 2ª Travessa Sacramento, 3ª Travessa da Ladeira, Beco de Acesso A e Área Remanescente**, de formato irregular, abrangendo uma área de **41,61 m²** (quarenta e um metros quadrados e sessenta e um décimos quadrados) e um perímetro de 35,11 m.

Para quem de dentro do lote 26 olha para a Rua do Sacramento inicia-se a descrição no ponto **1** na coordenada EX: **531.568,6788** NY: **8.613.306,5917**, no azimute de **223°38'37"** com uma distância de **2,91 m** de frente até o ponto **2** de coordenada EX: **531.566,6682** NY: **8.613.304,4835**, confrontando com **Rua do Sacramento**, deste ponto deflete à direita no azimute de **313°05'25"** com uma distância de **14,77 m** do lado direito até o ponto **3** de coordenada EX: **531.555,8849** NY: **8.613.314,5710**, confrontando com **Lote 25**, deste ponto deflete à direita no azimute de **45°19'14"** com uma distância de **2,74 m** ao fundo até o ponto **4** de coordenada EX: **531.557,8335** NY: **8.613.316,4978**, confrontando com **Área Remanescente**, deste ponto deflete à direita no azimute de **132°24'32"** com uma distância de **14,69 m** do lado esquerdo até o ponto **1** de coordenada EX: **531.568,6788** NY: **8.613.306,5917**, confrontando com **Lote 27**.

Santo Amaro - BA, Terça-feira, 01 de Abril de 2024.

RENEE BUZAGR FONTES
BARRETO
NASCIMENTO:78831237500

Assinado de forma digital por RENE
BUZAGR FONTES BARRETO
NASCIMENTO:78831237500
Dados: 2024.07.18 09:42:06 -03'00'

Resp. Téc.:Renée Buzahr Fontes Barreto Nascimento
CREA: 0500186596

Rede Ganha Tempo De Serviços Empresariais Ltda.

CNPJ: 13.758.956/0001-07

Vanessa Ferreira Da Silva Muricy - CPF: 019.274.575-13

Praça Purificação | S/N | Centro | Santo Amaro-Ba

www.pmsantoamaro.ba.ipmbrasil.org.br/

Este documento foi assinado digitalmente por SERASA Experian
EC3D2991566A0D2208C65CF1C42A7DE8

Prefeitura Municipal de Santo Amaro



Proprietário: Município de Santo Amaro
Quadra: 08
Lote: 27
Área: 63,91 m²
Perímetro: 39,19 m

O **Lote de terreno sob nº 27 da Quadra 08**, localizado no município de Santo Amaro - BA, na quadra formada pela **Rua do Sacramento, Rua Manoel Marques da Silva, 2ª Travessa Sacramento, 3ª Travessa da Ladeira, Beco de Acesso A e Área Remanescente**, localizado na esquina da Rua do Sacramento com a Área Remanescente, de formato irregular, abrangendo uma área de **63,91 m²** (sessenta e três metros quadrados e noventa e um decímetros quadrados) e um perímetro de 39,19 m.

Para quem de dentro do lote 27 olha para a Rua do Sacramento inicia-se a descrição no ponto **1** na coordenada EX: **531.571,5462** NY: **8.613.309,8040**, no azimute de **221°45'09"** com uma distância de **4,31 m** de frente até o ponto **2** de coordenada EX: **531.568,6788** NY: **8.613.306,5917**, confrontando com **Rua do Sacramento**, deste ponto deflete à direita no azimute de **312°24'32"** com uma distância de **14,69 m** do lado direito até o ponto **3** de coordenada EX: **531.557,8335** NY: **8.613.316,4978**, confrontando com **Lote 26**, deste ponto deflete à esquerda no azimute de **312°14'35"** com uma distância de **0,83 m** do lado direito até o ponto **4** de coordenada EX: **531.557,2200** NY: **8.613.317,0549**, confrontando com **Área Remanescente**, deste ponto deflete à direita no azimute de **43°32'47"** com uma distância de **3,97 m** ao fundo até o ponto **5** de coordenada EX: **531.559,9550** NY: **8.613.319,9323**, confrontando com **Área Remanescente**, deste ponto deflete à direita no azimute de **131°08'48"** com uma distância de **15,39 m** do lado esquerdo até o ponto **1** de coordenada EX: **531.571,5462** NY: **8.613.309,8040**, confrontando com **Lote 28**.

Santo Amaro - BA, Terça-feira, 01 de Abril de 2024.

RENEE BUZahr FONTES BARRETO Assinado de forma digital por RENE E BUZahr
FONTES BARRETO NASCIMENTO:78831237500
NASCIMENTO:78831237500 Dados: 2024.07.18 09:42:22 -03'00'

Resp. Téc.:Renée Buzahr Fontes Barreto Nascimento
CREA: 0500186596

Rede Ganha Tempo De Serviços Empresariais Ltda.
CNPJ: 13.758.956/0001-07
Vanessa Ferreira Da Silva Muricy - CPF: 019.274.575-13

Praça Purificação | S/N | Centro | Santo Amaro-Ba

www.pmsantoamaro.ba.ipmbrasil.org.br/

Este documento foi assinado digitalmente por SERASA Experian
EC3D2991566A0D2208C65CF1C42A7DE8

Prefeitura Municipal de Santo Amaro



Proprietário: Município de Santo Amaro
Quadra: 08
Lote: 28
Área: 108,88 m²
Perímetro: 50,49 m

O **Lote de terreno sob nº 28 da Quadra 08**, localizado no município de Santo Amaro - BA, na quadra formada pela **Rua do Sacramento, Rua Manoel Marques da Silva, 2ª Travessa Sacramento, 3ª Travessa da Ladeira, Beco de Acesso A e Área Remanescente**, localizado na esquina da Rua do Sacramento com a Rua do Sacramento, de formato irregular, abrangendo uma área de **108,88 m²** (cento e oito metros quadrados e oitenta e oito décimos quadrados) e um perímetro de 50,49 m.

Para quem de dentro do lote 28 olha para a Rua do Sacramento inicia-se a descrição no ponto **1** na coordenada EX: **531.575,9049** NY: **8.613.313,3337**, no azimute de **221°21'57"** com uma distância de **5,53 m** de frente até o ponto **2** de coordenada EX: **531.572,2530** NY: **8.613.309,1864**, confrontando com **Rua do Sacramento**, deste ponto deflete à direita no azimute de **311°08'43"** com uma distância de **0,94 m** do lado direito até o ponto **3** de coordenada EX: **531.571,5462** NY: **8.613.309,8040**, confrontando com **Rua do Sacramento**, deste ponto deflete à direita no azimute de **311°08'48"** com uma distância de **15,39 m** do lado direito até o ponto **4** de coordenada EX: **531.559,9550** NY: **8.613.319,9323**, confrontando com **Lote 27**, deste ponto deflete à direita no azimute de **311°08'48"** com uma distância de **3,43 m** do lado direito até o ponto **5** de coordenada EX: **531.557,3684** NY: **8.613.322,1924**, confrontando com **Área Remanescente**, deste ponto deflete à direita no azimute de **42°11'04"** com uma distância de **5,51 m** ao fundo até o ponto **6** de coordenada EX: **531.561,0671** NY: **8.613.326,2736**, confrontando com **Área Remanescente**, deste ponto deflete à direita no azimute de **130°53'07"** com uma distância de **1,69 m** do lado esquerdo até o ponto **7** de coordenada EX: **531.562,3465** NY: **8.613.325,1659**, confrontando com **Área Remanescente**, deste ponto deflete à direita no azimute de **131°06'39"** com uma distância de **18,00 m** do lado esquerdo até o ponto **1** de coordenada EX: **531.575,9049** NY: **8.613.313,3337**, confrontando com **Lote 29**.

Santo Amaro - BA, Terça-feira, 01 de Abril de 2024.

RENEE BUZAZH FONTES BARRETO
NASCIMENTO:78831237500

Assinado de forma digital por RENE
BUZAZH FONTES BARRETO
NASCIMENTO:78831237500
Dados: 2024.07.18 09:42:45 -03'00'

Resp. Téc.:Renée Buzahr Fontes Barreto Nascimento

CREA: 0500186596

Rede Ganha Tempo De Serviços Empresariais Ltda.

CNPJ: 13.758.956/0001-07

Vanessa Ferreira Da Silva Muricy - CPF: 019.274.575-13

Praça Purificação | S/N | Centro | Santo Amaro-Ba

www.pmsantoamaro.ba.ipmbrasil.org.br/

Este documento foi assinado digitalmente por SERASA Experian
EC3D2991566A0D2208C65CF1C42A7DE8

Prefeitura Municipal de Santo Amaro



Proprietário: Município de Santo Amaro
Quadra: 08
Lote: 29
Área: 84,70 m²
Perímetro: 45,48 m

O **Lote de terreno sob nº 29 da Quadra 08**, localizado no município de Santo Amaro - BA, na quadra formada pela **Rua do Sacramento, Rua Manoel Marques da Silva, 2ª Travessa Sacramento, 3ª Travessa da Ladeira, Beco de Acesso A e Área Remanescente**, de formato irregular, abrangendo uma área de **84,70 m²** (oitenta e quatro metros quadrados e setenta decímetros quadrados) e um perímetro de 45,48 m.

Para quem de dentro do lote 29 olha para a Rua do Sacramento inicia-se a descrição no ponto 1 na coordenada EX: **531.579,0965** NY: **8.613.316,7624**, no azimute de **222°57'00"** com uma distância de **4,68 m** de frente até o ponto 2 de coordenada EX: **531.575,9049** NY: **8.613.313,3337**, confrontando com **Rua do Sacramento**, deste ponto deflete à direita no azimute de **311°06'39"** com uma distância de **18,00 m** do lado direito até o ponto 3 de coordenada EX: **531.562,3465** NY: **8.613.325,1659**, confrontando com **Lote 28**, deste ponto deflete à direita no azimute de **41°42'11"** com uma distância de **4,70 m** ao fundo até o ponto 4 de coordenada EX: **531.565,4766** NY: **8.613.328,6786**, confrontando com **Área Remanescente**, deste ponto deflete à direita no azimute de **131°10'59"** com uma distância de **18,10 m** do lado esquerdo até o ponto 1 de coordenada EX: **531.579,0965** NY: **8.613.316,7624**, confrontando com **Lote 30**.

Santo Amaro - BA, Terça-feira, 01 de Abril de 2024.

RENEE BUZAGR FONTES
BARRETO
NASCIMENTO:78831237500

Assinado de forma digital por RENE
BUZAGR FONTES BARRETO
NASCIMENTO:78831237500
Dados: 2024.07.18 09:43:02 -03'00'

Resp. Téc.:Renée Buzahr Fontes Barreto Nascimento
CREA: 0500186596

Rede Ganha Tempo De Serviços Empresariais Ltda.

CNPJ: 13.758.956/0001-07

Vanessa Ferreira Da Silva Muricy - CPF: 019.274.575-13

Praça Purificação | S/N | Centro | Santo Amaro-Ba

www.pmsantoamaro.ba.ipmbrasil.org.br/

Este documento foi assinado digitalmente por SERASA Experian
EC3D2991566A0D2208C65CF1C42A7DE8

Prefeitura Municipal de Santo Amaro



Proprietário: Município de Santo Amaro
Quadra: 08
Lote: 30
Área: 164,47 m²
Perímetro: 60,46 m

O **Lote de terreno sob nº 30 da Quadra 08**, localizado no município de Santo Amaro - BA, na quadra formada pela **Rua do Sacramento, Rua Manoel Marques da Silva, 2ª Travessa Sacramento, 3ª Travessa da Ladeira, Beco de Acesso A e Área Remanescente**, localizado na esquina da Rua do Sacramento com a Área Remanescente, de formato irregular, abrangendo uma área de **164,47 m²** (cento e sessenta e quatro metros quadrados e quarenta e sete decímetros quadrados) e um perímetro de 60,46 m.

Para quem de dentro do lote 30 olha para a Rua do Sacramento inicia-se a descrição no ponto **1** na coordenada EX: **531.583,9413** NY: **8.613.322,2037**, no azimute de **221°40'52"** com uma distância de **7,29 m** de frente até o ponto **2** de coordenada EX: **531.579,0965** NY: **8.613.316,7624**, confrontando com **Rua do Sacramento**, deste ponto deflete à direita no azimute de **311°10'59"** com uma distância de **18,10 m** do lado direito até o ponto **3** de coordenada EX: **531.565,4766** NY: **8.613.328,6786**, confrontando com **Lote 29**, deste ponto deflete à direita no azimute de **313°36'19"** com uma distância de **5,07 m** do lado direito até o ponto **4** de coordenada EX: **531.561,8030** NY: **8.613.332,1776**, confrontando com **Área Remanescente**, deste ponto deflete à direita no azimute de **40°37'07"** com uma distância de **6,71 m** ao fundo até o ponto **5** de coordenada EX: **531.566,1698** NY: **8.613.337,2690**, confrontando com **Área Remanescente**, deste ponto deflete à direita no azimute de **130°17'21"** com uma distância de **2,21 m** do lado esquerdo até o ponto **6** de coordenada EX: **531.567,8588** NY: **8.613.335,8372**, confrontando com **Área Remanescente**, deste ponto deflete à esquerda no azimute de **130°17'19"** com uma distância de **21,08 m** do lado esquerdo até o ponto **1** de coordenada EX: **531.583,9413** NY: **8.613.322,2037**, confrontando com **Lote 31**.

Santo Amaro - BA, Terça-feira, 01 de Abril de 2024.

RENEE BUZahr FONTES
BARRETO
NASCIMENTO:78831237500

Assinado de forma digital por RENEE
BUZahr FONTES BARRETO
NASCIMENTO:78831237500
Dados: 2024.07.18 09:43:18 -03'00'

Resp. Téc.:Renée Buzahr Fontes Barreto Nascimento
CREA: 0500186596

Rede Ganha Tempo De Serviços Empresariais Ltda.

CNPJ: 13.758.956/0001-07

Vanessa Ferreira Da Silva Muricy - CPF: 019.274.575-13

Praça Purificação | S/N | Centro | Santo Amaro-Ba

www.pmsantoamaro.ba.ipmbrasil.org.br/

Este documento foi assinado digitalmente por SERASA Experian
EC3D2991566A0D2208C65CF1C42A7DE8

Prefeitura Municipal de Santo Amaro



Proprietário: Município de Santo Amaro
Quadra: 08
Lote: 31
Área: 85,74 m²
Perímetro: 39,19 m

O **Lote de terreno sob nº 31 da Quadra 08**, localizado no município de Santo Amaro - BA, na quadra formada pela **Rua do Sacramento, Rua Manoel Marques da Silva, 2ª Travessa Sacramento, 3ª Travessa da Ladeira, Beco de Acesso A e Área Remanescente**, de formato irregular, abrangendo uma área de **85,74 m²** (oitenta e cinco metros quadrados e setenta e quatro décimos quadrados) e um perímetro de 39,19 m.

Para quem de dentro do lote 31 olha para a Rua do Sacramento inicia-se a descrição no ponto **1** na coordenada EX: **531.586,9207** NY: **8.613.325,5538**, no azimute de **221°38'50"** com uma distância de **4,48 m** de frente até o ponto **2** de coordenada EX: **531.583,9413** NY: **8.613.322,2037**, confrontando com **Rua do Sacramento**, deste ponto deflete à direita no azimute de **310°17'19"** com uma distância de **21,08 m** do lado direito até o ponto **3** de coordenada EX: **531.567,8588** NY: **8.613.335,8372**, confrontando com **Lote 30**, deste ponto deflete à direita no azimute de **42°18'45"** com uma distância de **3,66 m** ao fundo até o ponto **4** de coordenada EX: **531.570,3240** NY: **8.613.338,5453**, confrontando com **Área Remanescente**, deste ponto deflete à direita no azimute de **128°03'11"** com uma distância de **21,08 m** do lado esquerdo até o ponto **1** de coordenada EX: **531.586,9207** NY: **8.613.325,5538**, confrontando com **Lote 32**.

Santo Amaro - BA, Terça-feira, 01 de Abril de 2024.

RENEE BUZAGR FONTES BARRETO Assinado de forma digital por RENEE BUZAGR
FONTES BARRETO NASCIMENTO:78831237500
NASCIMENTO:78831237500 Dados: 2024.07.18 09:43:34 -03'00'

Resp. Téc.:Renée Buzahr Fontes Barreto Nascimento
CREA: 0500186596

Rede Ganha Tempo De Serviços Empresariais Ltda.
CNPJ: 13.758.956/0001-07
Vanessa Ferreira Da Silva Muricy - CPF: 019.274.575-13

Praça Purificação | S/N | Centro | Santo Amaro-Ba

www.pmsantoamaro.ba.ipmbrasil.org.br/

Este documento foi assinado digitalmente por SERASA Experian
EC3D2991566A0D2208C65CF1C42A7DE8

Prefeitura Municipal de Santo Amaro



Proprietário: Município de Santo Amaro
Quadra: 08
Lote: 32
Área: 87,69 m²
Perímetro: 50,51 m

O **Lote de terreno sob nº 32 da Quadra 08**, localizado no município de Santo Amaro - BA, na quadra formada pela **Rua do Sacramento, Rua Manoel Marques da Silva, 2ª Travessa Sacramento, 3ª Travessa da Ladeira, Beco de Acesso A e Área Remanescente**, localizado na esquina da Rua do Sacramento com a Rua do Sacramento, de formato irregular, abrangendo uma área de **87,69 m²** (oitenta e sete metros quadrados e sessenta e nove decímetros quadrados) e um perímetro de 50,51 m.

Para quem de dentro do lote 32 olha para a Rua do Sacramento inicia-se a descrição no ponto **1** na coordenada EX: **531.589,5071** NY: **8.613.328,2977**, no azimute de **223°18'27"** com uma distância de **3,77 m** de frente até o ponto **2** de coordenada EX: **531.586,9207** NY: **8.613.325,5538**, confrontando com **Rua do Sacramento**, deste ponto deflete à direita no azimute de **308°03'11"** com uma distância de **21,08 m** do lado direito até o ponto **3** de coordenada EX: **531.570,3240** NY: **8.613.338,5453**, confrontando com **Lote 31**, deste ponto deflete à direita no azimute de **42°22'43"** com uma distância de **4,57 m** ao fundo até o ponto **4** de coordenada EX: **531.573,4017** NY: **8.613.341,9183**, confrontando com **Área Remanescente**, deste ponto deflete à direita no azimute de **130°13'18"** com uma distância de **20,24 m** do lado esquerdo até o ponto **5** de coordenada EX: **531.588,8547** NY: **8.613.328,8495**, confrontando com **Lote 33**, deste ponto deflete à direita no azimute de **130°13'22"** com uma distância de **0,85 m** do lado esquerdo até o ponto **1** de coordenada EX: **531.589,5071** NY: **8.613.328,2977**, confrontando com **Rua do Sacramento**.

Santo Amaro - BA, Terça-feira, 01 de Abril de 2024.

RENEE BUZAGR FONTES BARRETO
NASCIMENTO:78831237500

Assinado de forma digital por RENE
BUZAGR FONTES BARRETO
NASCIMENTO:78831237500
Dados: 2024.07.18 09:43:53 -03'00'

Resp. Téc.:Renée Buzahr Fontes Barreto Nascimento
CREA: 0500186596

Rede Ganha Tempo De Serviços Empresariais Ltda.
CNPJ: 13.758.956/0001-07
Vanessa Ferreira Da Silva Muricy - CPF: 019.274.575-13

Praça Purificação | S/N | Centro | Santo Amaro-Ba

www.pmsantoamaro.ba.ipmbrasil.org.br/

Este documento foi assinado digitalmente por SERASA Experian
EC3D2991566A0D2208C65CF1C42A7DE8

Prefeitura Municipal de Santo Amaro



Proprietário: Município de Santo Amaro
Quadra: 08
Lote: 33
Área: 110,12 m²
Perímetro: 52,26 m

O **Lote de terreno sob nº 33 da Quadra 08**, localizado no município de Santo Amaro - BA, na quadra formada pela **Rua do Sacramento, Rua Manoel Marques da Silva, 2ª Travessa Sacramento, 3ª Travessa da Ladeira, Beco de Acesso A e Área Remanescente**, localizado na esquina da Rua do Sacramento com a Rua do Sacramento, de formato irregular, abrangendo uma área de **110,12 m²** (cento e dez metros quadrados e doze decímetros quadrados) e um perímetro de 52,26 m.

Para quem de dentro do lote 33 olha para a Rua do Sacramento inicia-se a descrição no ponto 1 na coordenada EX: **531.592,5571** NY: **8.613.332,4068**, no azimute de **161°33'07"** com uma distância de **0,81 m** de frente até o ponto 2 de coordenada EX: **531.592,8135** NY: **8.613.331,6382**, confrontando com **Rua do Sacramento**, deste ponto deflete à direita no azimute de **179°02'20"** com uma distância de **0,41 m** de frente até o ponto 3 de coordenada EX: **531.592,8203** NY: **8.613.331,2332**, confrontando com **Rua do Sacramento**, deste ponto deflete à direita no azimute de **197°14'38"** com uma distância de **0,68 m** de frente até o ponto 4 de coordenada EX: **531.592,6200** NY: **8.613.330,5879**, confrontando com **Rua do Sacramento**, deste ponto deflete à direita no azimute de **210°37'32"** com uma distância de **0,71 m** de frente até o ponto 5 de coordenada EX: **531.592,2573** NY: **8.613.329,9753**, confrontando com **Rua do Sacramento**, deste ponto deflete à direita no azimute de **222°45'37"** com uma distância de **0,48 m** de frente até o ponto 6 de coordenada EX: **531.591,9320** NY: **8.613.329,6235**, confrontando com **Rua do Sacramento**, deste ponto deflete à direita no azimute de **232°25'18"** com uma distância de **0,68 m** de frente até o ponto 7 de coordenada EX: **531.591,3935** NY: **8.613.329,2091**, confrontando com **Rua do Sacramento**, deste ponto deflete à direita no azimute de **239°32'52"** com uma distância de **0,72 m** de frente até o ponto 8 de coordenada EX: **531.590,7748** NY: **8.613.328,8454**, confrontando com **Rua do Sacramento**, deste ponto deflete à direita no azimute de **259°40'08"** com uma distância de **0,53 m** de frente até o ponto 9 de coordenada EX: **531.590,2515** NY: **8.613.328,7500**, confrontando com **Rua do Sacramento**, deste ponto deflete à direita no azimute de **262°18'42"** com uma distância de **0,48 m** de frente até o ponto 10 de coordenada EX: **531.589,7766** NY: **8.613.328,6859**, confrontando com **Rua do Sacramento**, deste ponto deflete à direita no azimute de **280°03'47"** com uma distância de **0,94 m** do lado direito até o ponto 11 de coordenada EX: **531.588,8547** NY: **8.613.328,8495**, confrontando com **Rua do Sacramento**, deste ponto deflete à direita no azimute de **310°13'18"** com uma distância de **20,24 m** do lado direito até o ponto 12 de coordenada EX: **531.573,4017** NY: **8.613.341,9183**, confrontando com **Lote 32**, deste ponto deflete à direita no azimute de **42°48'43"** com uma distância de **5,04 m** ao fundo até o ponto 13 de coordenada EX: **531.576,8265** NY: **8.613.345,6152**, confrontando com **Área Remanescente**, deste ponto deflete à direita no azimute de **129°46'43"** com uma distância de **19,02 m** do lado esquerdo até o ponto 14 de coordenada EX: **531.591,4441** NY: **8.613.333,4455**, confrontando com **Lote 34**, deste ponto deflete à direita no azimute de **133°01'20"** com uma distância de **1,52 m** do lado esquerdo até o ponto 1 de coordenada EX: **531.592,5571** NY: **8.613.332,4068**, confrontando com **Rua do Sacramento**.

Santo Amaro - BA, Terça-feira, 01 de Abril de 2024.

RENEE BUZAGR FONTES BARRETO Assinado de forma digital por RENE E BUZAGR
FONTES BARRETO NASCIMENTO:78831237500
NASCIMENTO:78831237500 Dados: 2024.07.18 09:44:10 -03'00'

Resp. Téc.:Renée Buzahr Fontes Barreto Nascimento
CREA: 0500186596

Rede Ganha Tempo De Serviços Empresariais Ltda.

CNPJ: 13.758.956/0001-07

Vanessa Ferreira Da Silva Muricy - CPF: 019.274.575-13

Praça Purificação | S/N | Centro | Santo Amaro-Ba

www.pmsantoamaro.ba.ipmbrasil.org.br/

Este documento foi assinado digitalmente por SERASA Experian
EC3D2991566A0D2208C65CF1C42A7DE8

Prefeitura Municipal de Santo Amaro



Proprietário: Município de Santo Amaro
Quadra: 08
Lote: 34
Área: 52,61 m²
Perímetro: 43,32 m

O **Lote de terreno sob nº 34 da Quadra 08**, localizado no município de Santo Amaro - BA, na quadra formada pela **Rua do Sacramento, Rua Manoel Marques da Silva, 2ª Travessa Sacramento, 3ª Travessa da Ladeira, Beco de Acesso A e Área Remanescente**, de formato irregular, abrangendo uma área de **52,61 m²** (cinquenta e dois metros quadrados e sessenta e um decímetros quadrados) e um perímetro de 43,32 m.

Para quem de dentro do lote 34 olha para a Rua do Sacramento inicia-se a descrição no ponto **1** na coordenada EX: **531.593,2696** NY: **8.613.335,7367**, no azimute de **218°32'47"** com uma distância de **2,93 m** de frente até o ponto **2** de coordenada EX: **531.591,4441** NY: **8.613.333,4455**, confrontando com **Rua do Sacramento**, deste ponto deflete à direita no azimute de **309°46'43"** com uma distância de **19,02 m** do lado direito até o ponto **3** de coordenada EX: **531.576,8265** NY: **8.613.345,6152**, confrontando com **Lote 33**, deste ponto deflete à direita no azimute de **45°10'14"** com uma distância de **2,66 m** ao fundo até o ponto **4** de coordenada EX: **531.578,7145** NY: **8.613.347,4921**, confrontando com **Área Remanescente**, deste ponto deflete à direita no azimute de **128°55'33"** com uma distância de **18,71 m** do lado esquerdo até o ponto **1** de coordenada EX: **531.593,2696** NY: **8.613.335,7367**, confrontando com **Lote 35**.

Santo Amaro - BA, Terça-feira, 01 de Abril de 2024.

RENEE BUZAGR FONTES BARRETO Assinado de forma digital por RENEE BUZAGR
NASCIMENTO:78831237500 FONTES BARRETO NASCIMENTO:78831237500
Dados: 2024.07.18 09:44:35 -03'00'

Resp. Téc.:Renée Buzahr Fontes Barreto Nascimento
CREA: 0500186596

Rede Ganha Tempo De Serviços Empresariais Ltda.
CNPJ: 13.758.956/0001-07
Vanessa Ferreira Da Silva Muricy - CPF: 019.274.575-13

Praça Purificação | S/N | Centro | Santo Amaro-Ba

www.pmsantoamaro.ba.ipmbrasil.org.br/

Este documento foi assinado digitalmente por SERASA Experian
EC3D2991566A0D2208C65CF1C42A7DE8

Prefeitura Municipal de Santo Amaro



Proprietário: Município de Santo Amaro
Quadra: 08
Lote: 35
Área: 101,77 m²
Perímetro: 57,79 m

O **Lote de terreno sob nº 35 da Quadra 08**, localizado no município de Santo Amaro - BA, na quadra formada pela **Rua do Sacramento, Rua Manoel Marques da Silva, 2ª Travessa Sacramento, 3ª Travessa da Ladeira, Beco de Acesso A e Área Remanescente**, localizado na esquina da Rua do Sacramento com a Área Remanescente, de formato irregular, abrangendo uma área de **101,77 m²** (cento e um metros quadrados e setenta e sete decímetros quadrados) e um perímetro de 57,79 m.

Para quem de dentro do lote 35 olha para a Rua do Sacramento inicia-se a descrição no ponto **1** na coordenada EX: **531.595,7047** NY: **8.613.338,6950**, no azimute de **219°27'32"** com uma distância de **3,83 m** de frente até o ponto **2** de coordenada EX: **531.593,2696** NY: **8.613.335,7367**, confrontando com **Rua do Sacramento**, deste ponto deflete à direita no azimute de **308°55'33"** com uma distância de **18,71 m** do lado direito até o ponto **3** de coordenada EX: **531.578,7145** NY: **8.613.347,4921**, confrontando com **Lote 34**, deste ponto deflete à direita no azimute de **310°10'27"** com uma distância de **6,31 m** do lado direito até o ponto **4** de coordenada EX: **531.573,8919** NY: **8.613.351,5637**, confrontando com **Área Remanescente**, deste ponto deflete à direita no azimute de **43°50'26"** com uma distância de **4,24 m** ao fundo até o ponto **5** de coordenada EX: **531.576,8258** NY: **8.613.354,6189**, confrontando com **Área Remanescente**, deste ponto deflete à direita no azimute de **129°57'08"** com uma distância de **8,53 m** do lado esquerdo até o ponto **6** de coordenada EX: **531.583,3636** NY: **8.613.349,1423**, confrontando com **Área Remanescente**, deste ponto deflete à direita no azimute de **130°15'10"** com uma distância de **15,69 m** do lado esquerdo até o ponto **7** de coordenada EX: **531.595,3376** NY: **8.613.339,0046**, confrontando com **Lote 36**, deste ponto deflete à esquerda no azimute de **0°00'00"** com uma distância de **0,00 m** do lado esquerdo até o ponto **8** de coordenada EX: **531.595,3376** NY: **8.613.339,0046**, confrontando com **Lote 36**, deste ponto deflete à esquerda no azimute de **40°09'33"** com uma distância de **0,00 m** do lado esquerdo até o ponto **9** de coordenada EX: **531.595,3382** NY: **8.613.339,0052**, confrontando com **Lote 36**, deste ponto deflete à direita no azimute de **130°14'50"** com uma distância de **0,48 m** do lado esquerdo até o ponto **1** de coordenada EX: **531.595,7047** NY: **8.613.338,6950**, confrontando com **Rua do Sacramento**.

Santo Amaro - BA, Terça-feira, 01 de Abril de 2024.

RENEE BUZAGR FONTES BARRETO
NASCIMENTO:78831237500

Assinado de forma digital por RENE E BUZAGR
FONTES BARRETO NASCIMENTO:78831237500
Dados: 2024.07.18 09:45:03 -03'00'

Resp. Téc.:Renée Buzahr Fontes Barreto Nascimento

CREA: 0500186596

Rede Ganha Tempo De Serviços Empresariais Ltda.

CNPJ: 13.758.956/0001-07

Vanessa Ferreira Da Silva Muricy - CPF: 019.274.575-13

Praça Purificação | S/N | Centro | Santo Amaro-Ba

www.pmsantoamaro.ba.ipmbrasil.org.br/

Este documento foi assinado digitalmente por SERASA Experian
EC3D2991566A0D2208C65CF1C42A7DE8

Prefeitura Municipal de Santo Amaro



Proprietário: Município de Santo Amaro
Quadra: 08
Lote: 36
Área: 61,06 m²
Perímetro: 39,04 m

O **Lote de terreno sob nº 36 da Quadra 08**, localizado no município de Santo Amaro - BA, na quadra formada pela **Rua do Sacramento, Rua Manoel Marques da Silva, 2ª Travessa Sacramento, 3ª Travessa da Ladeira, Beco de Acesso A e Área Remanescente**, de formato irregular, abrangendo uma área de **61,06 m²** (sessenta e um metros quadrados e seis décimos quadrados) e um perímetro de 39,04 m.

Para quem de dentro do lote 36 olha para a Rua do Sacramento inicia-se a descrição no ponto **1** na coordenada EX: **531.597,7554** NY: **8.613.341,8938**, no azimute de **219°55'24"** com uma distância de **3,77 m** de frente até o ponto **2** de coordenada EX: **531.595,3376** NY: **8.613.339,0046**, confrontando com **Rua do Sacramento**, deste ponto deflete à direita no azimute de **0°00'00"** com uma distância de **0,00 m** do lado direito até o ponto **3** de coordenada EX: **531.595,3376** NY: **8.613.339,0046**, confrontando com **Lote 35**, deste ponto deflete à direita no azimute de **310°15'10"** com uma distância de **15,69 m** do lado direito até o ponto **4** de coordenada EX: **531.583,3636** NY: **8.613.349,1423**, confrontando com **Lote 35**, deste ponto deflete à direita no azimute de **42°22'42"** com uma distância de **4,06 m** ao fundo até o ponto **5** de coordenada EX: **531.586,1008** NY: **8.613.352,1422**, confrontando com **Área Remanescente**, deste ponto deflete à direita no azimute de **131°19'36"** com uma distância de **15,52 m** do lado esquerdo até o ponto **1** de coordenada EX: **531.597,7554** NY: **8.613.341,8938**, confrontando com **Lote 37**.

Santo Amaro - BA, Terça-feira, 01 de Abril de 2024.

RENEE BUZAZH FONTES BARRETO
NASCIMENTO:78831237500

Assinado de forma digital por RENEZ BUZAZH
FONTES BARRETO
NASCIMENTO:78831237500
Dados: 2024.07.18 09:45:21 -03'00'

Resp. Téc.:Renée Buzahr Fontes Barreto Nascimento
CREA: 0500186596

Rede Ganha Tempo De Serviços Empresariais Ltda.

CNPJ: 13.758.956/0001-07

Vanessa Ferreira Da Silva Muricy - CPF: 019.274.575-13

Praça Purificação | S/N | Centro | Santo Amaro-Ba

www.pmsantoamaro.ba.ipmbrasil.org.br/

Este documento foi assinado digitalmente por SERASA Experian
EC3D2991566A0D2208C65CF1C42A7DE8

Prefeitura Municipal de Santo Amaro



Proprietário: Município de Santo Amaro
Quadra: 08
Lote: 37
Área: 88,54 m²
Perímetro: 44,27 m

O **Lote de terreno sob nº 37 da Quadra 08**, localizado no município de Santo Amaro - BA, na quadra formada pela **Rua do Sacramento, Rua Manoel Marques da Silva, 2ª Travessa Sacramento, 3ª Travessa da Ladeira, Beco de Acesso A e Área Remanescente**, de formato irregular, abrangendo uma área de **88,54 m²** (oitenta e oito metros quadrados e cinquenta e quatro décimos quadrados) e um perímetro de 44,27 m.

Para quem de dentro do lote 37 olha para a Rua do Sacramento inicia-se a descrição no ponto **1** na coordenada EX: **531.601,2978** NY: **8.613.345,8371**, no azimute de **221°56'05"** com uma distância de **5,30 m** de frente até o ponto **2** de coordenada EX: **531.597,7554** NY: **8.613.341,8938**, confrontando com **Rua do Sacramento**, deste ponto deflete à direita no azimute de **311°19'36"** com uma distância de **15,52 m** do lado direito até o ponto **3** de coordenada EX: **531.586,1008** NY: **8.613.352,1422**, confrontando com **Lote 36**, deste ponto deflete à direita no azimute de **39°46'47"** com uma distância de **2,27 m** ao fundo até o ponto **4** de coordenada EX: **531.587,5552** NY: **8.613.353,8891**, confrontando com **Área Remanescente**, deste ponto deflete à direita no azimute de **133°25'30"** com uma distância de **0,91 m** ao fundo até o ponto **5** de coordenada EX: **531.588,2138** NY: **8.613.353,2657**, confrontando com **Lote 38**, deste ponto deflete à esquerda no azimute de **43°45'48"** com uma distância de **4,91 m** ao fundo até o ponto **6** de coordenada EX: **531.591,6101** NY: **8.613.356,8119**, confrontando com **Lote 38**, deste ponto deflete à direita no azimute de **132°41'42"** com uma distância de **3,18 m** do lado esquerdo até o ponto **7** de coordenada EX: **531.593,9466** NY: **8.613.354,6561**, confrontando com **Lote 38**, deste ponto deflete à direita no azimute de **195°08'56"** com uma distância de **1,49 m** do lado esquerdo até o ponto **8** de coordenada EX: **531.593,5569** NY: **8.613.353,2165**, confrontando com **Lote 38**, deste ponto deflete à esquerda no azimute de **133°37'49"** com uma distância de **10,69 m** do lado esquerdo até o ponto **1** de coordenada EX: **531.601,2978** NY: **8.613.345,8371**, confrontando com **Lote 38**.

Santo Amaro - BA, Terça-feira, 01 de Abril de 2024.

RENEE BUZHR FONTES
BARRETO
NASCIMENTO:78831237500

Assinado de forma digital por RENE
BUZHR FONTES BARRETO
NASCIMENTO:78831237500
Dados: 2024.07.18 09:45:41 -03'00'

Resp. Téc.:Renée Buzahr Fontes Barreto Nascimento
CREA: 0500186596

Rede Ganha Tempo De Serviços Empresariais Ltda.

CNPJ: 13.758.956/0001-07

Vanessa Ferreira Da Silva Muricy - CPF: 019.274.575-13

Praça Purificação | S/N | Centro | Santo Amaro-Ba

www.pmsantoamaro.ba.ipmbrasil.org.br/

Este documento foi assinado digitalmente por SERASA Experian
EC3D2991566A0D2208C65CF1C42A7DE8

Prefeitura Municipal de Santo Amaro



Proprietário: Município de Santo Amaro
Quadra: 08
Lote: 38
Área: 100,92 m²
Perímetro: 58,87 m

O **Lote de terreno sob nº 38 da Quadra 08**, localizado no município de Santo Amaro - BA, na quadra formada pela **Rua do Sacramento, Rua Manoel Marques da Silva, 2ª Travessa Sacramento, 3ª Travessa da Ladeira, Beco de Acesso A e Área Remanescente**, localizado na esquina da Rua do Sacramento com a Rua do Sacramento, de formato irregular, abrangendo uma área de **100,92 m²** (cem metros quadrados e noventa e dois décimos quadrados) e um perímetro de 58,87 m.

Para quem de dentro do lote 38 olha para a Rua do Sacramento inicia-se a descrição no ponto 1 na coordenada EX: **531.605,2890** NY: **8.613.348,6367**, no azimute de **225°23'02"** com uma distância de **4,78 m** de frente até o ponto 2 de coordenada EX: **531.601,8847** NY: **8.613.345,2777**, confrontando com **Rua do Sacramento**, deste ponto deflete à direita no azimute de **313°37'44"** com uma distância de **0,81 m** do lado direito até o ponto 3 de coordenada EX: **531.601,2978** NY: **8.613.345,8371**, confrontando com **Rua do Sacramento**, deste ponto deflete à direita no azimute de **313°37'49"** com uma distância de **10,69 m** do lado direito até o ponto 4 de coordenada EX: **531.593,5569** NY: **8.613.353,2165**, confrontando com **Lote 37**, deste ponto deflete à direita no azimute de **15°08'56"** com uma distância de **1,49 m** do lado direito até o ponto 5 de coordenada EX: **531.593,9466** NY: **8.613.354,6561**, confrontando com **Lote 37**, deste ponto deflete à esquerda no azimute de **312°41'42"** com uma distância de **3,18 m** do lado direito até o ponto 6 de coordenada EX: **531.591,6101** NY: **8.613.356,8119**, confrontando com **Lote 37**, deste ponto deflete à esquerda no azimute de **223°45'48"** com uma distância de **4,91 m** do lado direito até o ponto 7 de coordenada EX: **531.588,2138** NY: **8.613.353,2657**, confrontando com **Lote 37**, deste ponto deflete à direita no azimute de **313°25'30"** com uma distância de **0,91 m** do lado direito até o ponto 8 de coordenada EX: **531.587,5552** NY: **8.613.353,8891**, confrontando com **Lote 37**, deste ponto deflete à esquerda no azimute de **313°25'29"** com uma distância de **1,81 m** do lado direito até o ponto 9 de coordenada EX: **531.586,2415** NY: **8.613.355,1325**, confrontando com **Área Remanescente**, deste ponto deflete à direita no azimute de **42°26'30"** com uma distância de **4,43 m** ao fundo até o ponto 10 de coordenada EX: **531.589,2308** NY: **8.613.358,4014**, confrontando com **Área Remanescente**, deste ponto deflete à esquerda no azimute de **308°01'42"** com uma distância de **1,55 m** ao fundo até o ponto 11 de coordenada EX: **531.588,0104** NY: **8.613.359,3559**, confrontando com **Área Remanescente**, deste ponto deflete à direita no azimute de **42°45'06"** com uma distância de **4,34 m** ao fundo até o ponto 12 de coordenada EX: **531.590,9573** NY: **8.613.362,5437**, confrontando com **Área Remanescente**, deste ponto deflete à direita no azimute de **134°10'26"** com uma distância de **1,54 m** do lado esquerdo até o ponto 13 de coordenada EX: **531.592,0649** NY: **8.613.361,4677**, confrontando com **Área Remanescente**, deste ponto deflete à direita no azimute de **221°59'14"** com uma distância de **0,01 m** do lado esquerdo até o ponto 14 de coordenada EX: **531.592,0568** NY: **8.613.361,4588**, confrontando com **Lote 39**, deste ponto deflete à esquerda no azimute de **134°08'10"** com uma distância de **18,10 m** do lado esquerdo até o ponto 15 de coordenada EX: **531.605,0484** NY: **8.613.348,8532**, confrontando com **Lote 39**, deste ponto deflete à esquerda no azimute de **131°58'50"** com uma distância de **0,32 m** do lado esquerdo até o ponto 1 de coordenada EX: **531.605,2890** NY: **8.613.348,6367**, confrontando com **Rua do Sacramento**.

SSanto Amaro - BA, Terça-feira, 01 de Abril de 2024.

RENEE BUZahr FONTES BARRETO Assinado de forma digital por RENE E BUZahr
FONTES BARRETO NASCIMENTO:78831237500
NASCIMENTO:78831237500 Dados: 2024.07.18 09:46:11 -03'00'

Resp. Téc.:Renée Buzahr Fontes Barreto Nascimento
CREA: 0500186596

Rede Ganha Tempo De Serviços Empresariais Ltda.

CNPJ: 13.758.956/0001-07

Vanessa Ferreira Da Silva Muricy - CPF: 019.274.575-13

Praça Purificação | S/N | Centro | Santo Amaro-Ba

www.pmsantoamaro.ba.ipmbrasil.org.br/

Este documento foi assinado digitalmente por SERASA Experian
EC3D2991566A0D2208C65CF1C42A7DE8

Prefeitura Municipal de Santo Amaro



Proprietário: Município de Santo Amaro
Quadra: 08
Lote: 39
Área: 61,63 m²
Perímetro: 43,12 m

O **Lote de terreno sob nº 39 da Quadra 08**, localizado no município de Santo Amaro - BA, na quadra formada pela **Rua do Sacramento, Rua Manoel Marques da Silva, 2ª Travessa Sacramento, 3ª Travessa da Ladeira, Beco de Acesso A e Área Remanescente**, de formato irregular, abrangendo uma área de **61,63 m²** (sessenta e um metros quadrados e sessenta e três decímetros quadrados) e um perímetro de 43,12 m.

Para quem de dentro do lote 39 olha para a Rua do Sacramento inicia-se a descrição no ponto **1** na coordenada EX: **531.607,4903** NY: **8.613.351,3747**, no azimute de **224°04'55"** com uma distância de **3,51 m** de frente até o ponto **2** de coordenada EX: **531.605,0484** NY: **8.613.348,8532**, confrontando com **Rua do Sacramento**, deste ponto deflete à direita no azimute de **314°08'10"** com uma distância de **18,10 m** do lado direito até o ponto **3** de coordenada EX: **531.592,0568** NY: **8.613.361,4588**, confrontando com **Lote 38**, deste ponto deflete à direita no azimute de **41°59'13"** com uma distância de **0,01 m** do lado direito até o ponto **4** de coordenada EX: **531.592,0649** NY: **8.613.361,4677**, confrontando com **Lote 38**, deste ponto deflete à esquerda no azimute de **41°54'27"** com uma distância de **3,27 m** ao fundo até o ponto **5** de coordenada EX: **531.594,2461** NY: **8.613.363,8981**, confrontando com **Área Remanescente**, deste ponto deflete à direita no azimute de **133°23'51"** com uma distância de **18,23 m** do lado esquerdo até o ponto **1** de coordenada EX: **531.607,4903** NY: **8.613.351,3747**, confrontando com **Lote 40**.

Santo Amaro - BA, Terça-feira, 01 de Abril de 2024.

RENEE BUZAHR FONTES
BARRETO
NASCIMENTO:78831237500

Assinado de forma digital por RENE
BUZAHR FONTES BARRETO
NASCIMENTO:78831237500
Dados: 2024.07.18 09:46:28 -03'00'

Resp. Téc.:Renée Buzahr Fontes Barreto Nascimento
CREA: 0500186596

Rede Ganha Tempo De Serviços Empresariais Ltda.

CNPJ: 13.758.956/0001-07

Vanessa Ferreira Da Silva Muricy - CPF: 019.274.575-13

Praça Purificação | S/N | Centro | Santo Amaro-Ba

www.pmsantoamaro.ba.ipmbrasil.org.br/

Este documento foi assinado digitalmente por SERASA Experian
EC3D2991566A0D2208C65CF1C42A7DE8

Prefeitura Municipal de Santo Amaro



Proprietário: Município de Santo Amaro
Quadra: 08
Lote: 40
Área: 87,97 m²
Perímetro: 52,30 m

O **Lote de terreno sob nº 40 da Quadra 08**, localizado no município de Santo Amaro - BA, na quadra formada pela **Rua do Sacramento, Rua Manoel Marques da Silva, 2ª Travessa Sacramento, 3ª Travessa da Ladeira, Beco de Acesso A e Área Remanescente**, localizado na esquina da Rua do Sacramento com a Área Remanescente, de formato irregular, abrangendo uma área de **87,97 m²** (oitenta e sete metros quadrados e noventa e sete decímetros quadrados) e um perímetro de 52,30 m.

Para quem de dentro do lote 40 olha para a Rua do Sacramento inicia-se a descrição no ponto **1** na coordenada EX: **531.610,3734** NY: **8.613.354,5408**, no azimute de **222°19'17"** com uma distância de **4,28 m** de frente até o ponto **2** de coordenada EX: **531.607,4903** NY: **8.613.351,3747**, confrontando com **Rua do Sacramento**, deste ponto deflete à direita no azimute de **313°23'51"** com uma distância de **18,23 m** do lado direito até o ponto **3** de coordenada EX: **531.594,2461** NY: **8.613.363,8981**, confrontando com **Lote 39**, deste ponto deflete à esquerda no azimute de **313°04'01"** com uma distância de **3,98 m** do lado direito até o ponto **4** de coordenada EX: **531.591,3393** NY: **8.613.366,6150**, confrontando com **Área Remanescente**, deste ponto deflete à direita no azimute de **43°21'42"** com uma distância de **3,67 m** ao fundo até o ponto **5** de coordenada EX: **531.593,8612** NY: **8.613.369,2854**, confrontando com **Área Remanescente**, deste ponto deflete à direita no azimute de **131°45'48"** com uma distância de **22,14 m** do lado esquerdo até o ponto **1** de coordenada EX: **531.610,3734** NY: **8.613.354,5408**, confrontando com **Lote 41**.

Santo Amaro - BA, Terça-feira, 01 de Abril de 2024.

RENEE BUZHR FONTES
BARRETO
NASCIMENTO:78831237500

Assinado de forma digital por RENE
BUZHR FONTES BARRETO
NASCIMENTO:78831237500
Dados: 2024.07.18 09:46:48 -03'00'

Resp. Téc.:Renée Buzahr Fontes Barreto Nascimento
CREA: 0500186596

Rede Ganha Tempo De Serviços Empresariais Ltda.

CNPJ: 13.758.956/0001-07

Vanessa Ferreira Da Silva Muricy - CPF: 019.274.575-13

Praça Purificação | S/N | Centro | Santo Amaro-Ba

www.pmsantoamaro.ba.ipmbrasil.org.br/

Este documento foi assinado digitalmente por SERASA Experian
EC3D2991566A0D2208C65CF1C42A7DE8

Prefeitura Municipal de Santo Amaro



Proprietário: Município de Santo Amaro
Quadra: 08
Lote: 41
Área: 157,03 m²
Perímetro: 65,68 m

O **Lote de terreno sob nº 41 da Quadra 08**, localizado no município de Santo Amaro - BA, na quadra formada pela **Rua do Sacramento, Rua Manoel Marques da Silva, 2ª Travessa Sacramento, 3ª Travessa da Ladeira, Beco de Acesso A e Área Remanescente**, localizado na esquina da Rua do Sacramento com a Área Remanescente, de formato irregular, abrangendo uma área de **157,03 m²** (cento e cinquenta e sete metros quadrados e três decímetros quadrados) e um perímetro de 65,68 m.

Para quem de dentro do lote 41 olha para a Rua do Sacramento inicia-se a descrição no ponto **1** na coordenada EX: **531.614,1750** NY: **8.613.358,8184**, no azimute de **221°37'41"** com uma distância de **5,72 m** de frente até o ponto **2** de coordenada EX: **531.610,3734** NY: **8.613.354,5408**, confrontando com **Rua do Sacramento**, deste ponto deflete à direita no azimute de **311°45'48"** com uma distância de **22,14 m** do lado direito até o ponto **3** de coordenada EX: **531.593,8612** NY: **8.613.369,2854**, confrontando com **Lote 40**, deste ponto deflete à esquerda no azimute de **311°07'12"** com uma distância de **4,82 m** do lado direito até o ponto **4** de coordenada EX: **531.590,2326** NY: **8.613.372,4531**, confrontando com **Área Remanescente**, deste ponto deflete à direita no azimute de **40°43'55"** com uma distância de **5,95 m** ao fundo até o ponto **5** de coordenada EX: **531.594,1181** NY: **8.613.376,9652**, confrontando com **Área Remanescente**, deste ponto deflete à direita no azimute de **132°08'16"** com uma distância de **27,05 m** do lado esquerdo até o ponto **1** de coordenada EX: **531.614,1750** NY: **8.613.358,8184**, confrontando com **Lote 42**.

Santo Amaro - BA, Terça-feira, 01 de Abril de 2024.

RENEE BUZAGR FONTES BARRETO
NASCIMENTO:78831237500

Assinado de forma digital por RENE E BUZAGR
FONTES BARRETO NASCIMENTO:78831237500
Dados: 2024.07.18 09:47:12 -03'00'

Resp. Téc.:Renée Buzahr Fontes Barreto Nascimento
CREA: 0500186596

Rede Ganha Tempo De Serviços Empresariais Ltda.
CNPJ: 13.758.956/0001-07
Vanessa Ferreira Da Silva Muricy - CPF: 019.274.575-13

Praça Purificação | S/N | Centro | Santo Amaro-Ba

www.pmsantoamaro.ba.ipmbrasil.org.br/

Este documento foi assinado digitalmente por SERASA Experian
EC3D2991566A0D2208C65CF1C42A7DE8

Prefeitura Municipal de Santo Amaro



Proprietário: Município de Santo Amaro
Quadra: 08
Lote: 42
Área: 170,44 m²
Perímetro: 68,75 m

O **Lote de terreno sob nº 42 da Quadra 08**, localizado no município de Santo Amaro - BA, na quadra formada pela **Rua do Sacramento, Rua Manoel Marques da Silva, 2ª Travessa Sacramento, 3ª Travessa da Ladeira, Beco de Acesso A e Área Remanescente**, localizado na esquina da Rua do Sacramento com a Área Remanescente, de formato irregular, abrangendo uma área de **170,44 m²** (cento e setenta metros quadrados e quarenta e quatro décimos quadrados) e um perímetro de 68,75 m.

Para quem de dentro do lote 42 olha para a Rua do Sacramento inicia-se a descrição no ponto **1** na coordenada EX: **531.618,2595** NY: **8.613.363,4198**, no azimute de **221°35'41"** com uma distância de **6,15 m** de frente até o ponto **2** de coordenada EX: **531.614,1750** NY: **8.613.358,8184**, confrontando com **Rua do Sacramento**, deste ponto deflete à direita no azimute de **312°08'16"** com uma distância de **27,05 m** do lado direito até o ponto **3** de coordenada EX: **531.594,1181** NY: **8.613.376,9652**, confrontando com **Lote 41**, deste ponto deflete à direita no azimute de **313°02'26"** com uma distância de **1,30 m** do lado direito até o ponto **4** de coordenada EX: **531.593,1697** NY: **8.613.377,8508**, confrontando com **Área Remanescente**, deste ponto deflete à direita no azimute de **40°57'57"** com uma distância de **5,84 m** ao fundo até o ponto **5** de coordenada EX: **531.596,9992** NY: **8.613.382,2614**, confrontando com **Área Remanescente**, deste ponto deflete à direita no azimute de **131°32'54"** com uma distância de **28,41 m** do lado esquerdo até o ponto **1** de coordenada EX: **531.618,2595** NY: **8.613.363,4198**, confrontando com **Lote 43**.

Santo Amaro - BA, Terça-feira, 01 de Abril de 2024.

RENEE BUZAGR FONTES BARRETO
NASCIMENTO:78831237500

Assinado de forma digital por RENE E BUZAGR
FONTES BARRETO NASCIMENTO:78831237500
Dados: 2024.07.18 09:47:41 -03'00'

Resp. Téc.:Renée Buzahr Fontes Barreto Nascimento
CREA: 0500186596

Rede Ganha Tempo De Serviços Empresariais Ltda.
CNPJ: 13.758.956/0001-07
Vanessa Ferreira Da Silva Muricy - CPF: 019.274.575-13

Praça Purificação | S/N | Centro | Santo Amaro-Ba

www.pmsantoamaro.ba.ipmbrasil.org.br/

Este documento foi assinado digitalmente por SERASA Experian
EC3D2991566A0D2208C65CF1C42A7DE8

Prefeitura Municipal de Santo Amaro



Proprietário: Município de Santo Amaro
Quadra: 08
Lote: 43
Área: 112,43 m²
Perímetro: 67,81 m

O **Lote de terreno sob nº 43 da Quadra 08**, localizado no município de Santo Amaro - BA, na quadra formada pela **Rua do Sacramento, Rua Manoel Marques da Silva, 2ª Travessa Sacramento, 3ª Travessa da Ladeira, Beco de Acesso A e Área Remanescente**, localizado na esquina da Rua do Sacramento com a Área Remanescente, de formato irregular, abrangendo uma área de **112,43 m²** (cento e doze metros quadrados e quarenta e três decímetros quadrados) e um perímetro de 67,81 m.

Para quem de dentro do lote 43 olha para a Rua do Sacramento inicia-se a descrição no ponto **1** na coordenada EX: **531.620,6061** NY: **8.613.366,1360**, no azimute de **220°49'29"** com uma distância de **3,59 m** de frente até o ponto **2** de coordenada EX: **531.618,2595** NY: **8.613.363,4198**, confrontando com **Rua do Sacramento**, deste ponto deflete à direita no azimute de **311°32'54"** com uma distância de **28,41 m** do lado direito até o ponto **3** de coordenada EX: **531.596,9992** NY: **8.613.382,2614**, confrontando com **Lote 42**, deste ponto deflete à direita no azimute de **313°06'19"** com uma distância de **1,84 m** do lado direito até o ponto **4** de coordenada EX: **531.595,6545** NY: **8.613.383,5199**, confrontando com **Área Remanescente**, deste ponto deflete à direita no azimute de **42°10'33"** com uma distância de **3,81 m** ao fundo até o ponto **5** de coordenada EX: **531.598,2116** NY: **8.613.386,3424**, confrontando com **Área Remanescente**, deste ponto deflete à direita no azimute de **132°03'36"** com uma distância de **30,16 m** do lado esquerdo até o ponto **1** de coordenada EX: **531.620,6061** NY: **8.613.366,1360**, confrontando com **Lote 44**.

Santo Amaro - BA, Terça-feira, 01 de Abril de 2024.

RENEE BUZAGR FONTES BARRETO
NASCIMENTO:78831237500

Assinado de forma digital por RENE E BUZAGR
FONTES BARRETO NASCIMENTO:78831237500
Dados: 2024.07.18 09:48:00 -03'00'

Resp. Téc.:Renée Buzahr Fontes Barreto Nascimento
CREA: 0500186596

Rede Ganha Tempo De Serviços Empresariais Ltda.
CNPJ: 13.758.956/0001-07
Vanessa Ferreira Da Silva Muricy - CPF: 019.274.575-13

Praça Purificação | S/N | Centro | Santo Amaro-Ba

www.pmsantoamaro.ba.ipmbrasil.org.br/

Este documento foi assinado digitalmente por SERASA Experian
EC3D2991566A0D2208C65CF1C42A7DE8

Prefeitura Municipal de Santo Amaro



Proprietário: Município de Santo Amaro
Quadra: 08
Lote: 44
Área: 213,17 m²
Perímetro: 90,59 m

O **Lote de terreno sob nº 44 da Quadra 08**, localizado no município de Santo Amaro - BA, na quadra formada pela **Rua do Sacramento, Rua Manoel Marques da Silva, 2ª Travessa Sacramento, 3ª Travessa da Ladeira, Beco de Acesso A e Área Remanescente**, localizado na esquina da Rua do Sacramento com a Área Remanescente, de formato irregular, abrangendo uma área de **213,17 m²** (duzentos e treze metros quadrados e dezessete decímetros quadrados) e um perímetro de 90,59 m.

Para quem de dentro do lote 44 olha para a Rua do Sacramento inicia-se a descrição no ponto **1** na coordenada EX: **531.623,9877** NY: **8.613.369,6928**, no azimute de **223°33'15"** com uma distância de **4,91 m** de frente até o ponto **2** de coordenada EX: **531.620,6061** NY: **8.613.366,1360**, confrontando com **Rua do Sacramento**, deste ponto deflete à direita no azimute de **312°03'36"** com uma distância de **30,16 m** do lado direito até o ponto **3** de coordenada EX: **531.598,2116** NY: **8.613.386,3424**, confrontando com **Lote 43**, deste ponto deflete à esquerda no azimute de **311°36'21"** com uma distância de **9,33 m** do lado direito até o ponto **4** de coordenada EX: **531.591,2368** NY: **8.613.392,5363**, confrontando com **Área Remanescente**, deste ponto deflete à direita no azimute de **41°51'02"** com uma distância de **5,53 m** ao fundo até o ponto **5** de coordenada EX: **531.594,9244** NY: **8.613.396,6533**, confrontando com **Área Remanescente**, deste ponto deflete à direita no azimute de **129°22'31"** com uma distância de **16,11 m** do lado esquerdo até o ponto **6** de coordenada EX: **531.607,3813** NY: **8.613.386,4301**, confrontando com **Área Remanescente**, deste ponto deflete à direita no azimute de **224°20'35"** com uma distância de **0,97 m** do lado esquerdo até o ponto **7** de coordenada EX: **531.606,7003** NY: **8.613.385,7333**, confrontando com **Lote 45**, deste ponto deflete à esquerda no azimute de **132°51'26"** com uma distância de **23,58 m** do lado esquerdo até o ponto **1** de coordenada EX: **531.623,9877** NY: **8.613.369,6928**, confrontando com **Lote 45**.

Santo Amaro - BA, Terça-feira, 01 de Abril de 2024.

RENEE BUZAGR FONTES BARRETO
NASCIMENTO:78831237500

Assinado de forma digital por RENEZ BUZAGR
FONTES BARRETO
NASCIMENTO:78831237500
Dados: 2024.07.18 09:48:20 -03'00'

Resp. Téc.:Renée Buzahr Fontes Barreto Nascimento
CREA: 0500186596

Rede Ganha Tempo De Serviços Empresariais Ltda.
CNPJ: 13.758.956/0001-07
Vanessa Ferreira Da Silva Muricy - CPF: 019.274.575-13

Praça Purificação | S/N | Centro | Santo Amaro-Ba

www.pmsantoamaro.ba.ipmbrasil.org.br/

Este documento foi assinado digitalmente por SERASA Experian
EC3D2991566A0D2208C65CF1C42A7DE8

Prefeitura Municipal de Santo Amaro



Proprietário: Município de Santo Amaro
Quadra: 08
Lote: 45
Área: 140,58 m²
Perímetro: 59,15 m

O **Lote de terreno sob nº 45 da Quadra 08**, localizado no município de Santo Amaro - BA, na quadra formada pela **Rua do Sacramento, Rua Manoel Marques da Silva, 2ª Travessa Sacramento, 3ª Travessa da Ladeira, Beco de Acesso A e Área Remanescente**, de formato irregular, abrangendo uma área de **140,58 m²** (cento e quarenta metros quadrados e cinquenta e oito decímetros quadrados) e um perímetro de 59,15 m.

Para quem de dentro do lote 45 olha para a Rua do Sacramento inicia-se a descrição no ponto **1** na coordenada EX: **531.628,0585** NY: **8.613.373,8306**, no azimute de **224°31'54"** com uma distância de **5,80 m** de frente até o ponto **2** de coordenada EX: **531.623,9877** NY: **8.613.369,6928**, confrontando com **Rua do Sacramento**, deste ponto deflete à direita no azimute de **312°51'26"** com uma distância de **23,58 m** do lado direito até o ponto **3** de coordenada EX: **531.606,7003** NY: **8.613.385,7333**, confrontando com **Lote 44**, deste ponto deflete à direita no azimute de **44°20'35"** com uma distância de **0,97 m** ao fundo até o ponto **4** de coordenada EX: **531.607,3813** NY: **8.613.386,4301**, confrontando com **Lote 44**, deste ponto deflete à esquerda no azimute de **43°29'13"** com uma distância de **5,13 m** ao fundo até o ponto **5** de coordenada EX: **531.610,9087** NY: **8.613.390,1489**, confrontando com **Área Remanescente**, deste ponto deflete à direita no azimute de **133°34'37"** com uma distância de **23,67 m** do lado esquerdo até o ponto **1** de coordenada EX: **531.628,0585** NY: **8.613.373,8306**, confrontando com **Lote 46**.

Santo Amaro - BA, Terça-feira, 01 de Abril de 2024.

RENEE BUZAGR FONTES BARRETO
NASCIMENTO:78831237500

Assinado de forma digital por RENE
BUZAGR FONTES BARRETO
NASCIMENTO:78831237500
Dados: 2024.07.18 09:48:44 -03'00'

Resp. Téc.:Renée Buzahr Fontes Barreto Nascimento

CREA: 0500186596

Rede Ganha Tempo De Serviços Empresariais Ltda.

CNPJ: 13.758.956/0001-07

Vanessa Ferreira Da Silva Muricy - CPF: 019.274.575-13

Praça Purificação | S/N | Centro | Santo Amaro-Ba

www.pmsantoamaro.ba.ipmbrasil.org.br/

Este documento foi assinado digitalmente por SERASA Experian
EC3D2991566A0D2208C65CF1C42A7DE8

Prefeitura Municipal de Santo Amaro



Proprietário: Município de Santo Amaro
Quadra: 08
Lote: 46
Área: 121,57 m²
Perímetro: 57,69 m

O **Lote de terreno sob nº 46 da Quadra 08**, localizado no município de Santo Amaro - BA, na quadra formada pela **Rua do Sacramento, Rua Manoel Marques da Silva, 2ª Travessa Sacramento, 3ª Travessa da Ladeira, Beco de Acesso A e Área Remanescente**, de formato irregular, abrangendo uma área de **121,57 m²** (cento e vinte e um metros quadrados e cinquenta e sete décimos quadrados) e um perímetro de 57,69 m.

Para quem de dentro do lote 46 olha para a Rua do Sacramento inicia-se a descrição no ponto **1** na coordenada EX: **531.631,7704** NY: **8.613.377,6036**, no azimute de **224°31'56"** com uma distância de **5,29 m** de frente até o ponto **2** de coordenada EX: **531.628,0585** NY: **8.613.373,8306**, confrontando com **Rua do Sacramento**, deste ponto deflete à direita no azimute de **313°34'37"** com uma distância de **23,67 m** do lado direito até o ponto **3** de coordenada EX: **531.610,9087** NY: **8.613.390,1489**, confrontando com **Lote 45**, deste ponto deflete à direita no azimute de **43°29'14"** com uma distância de **4,96 m** ao fundo até o ponto **4** de coordenada EX: **531.614,3211** NY: **8.613.393,7464**, confrontando com **Área Remanescente**, deste ponto deflete à direita no azimute de **132°46'22"** com uma distância de **23,77 m** do lado esquerdo até o ponto **1** de coordenada EX: **531.631,7704** NY: **8.613.377,6036**, confrontando com **Lote 47**.

Santo Amaro - BA, Terça-feira, 01 de Abril de 2024.

RENEE BUZAGR FONTES
BARRETO
NASCIMENTO:78831237500

Assinado de forma digital por RENE
BUZAGR FONTES BARRETO
NASCIMENTO:78831237500
Dados: 2024.07.18 09:49:07 -03'00'

Resp. Téc.:Renée Buzahr Fontes Barreto Nascimento
CREA: 0500186596

Rede Ganha Tempo De Serviços Empresariais Ltda.

CNPJ: 13.758.956/0001-07

Vanessa Ferreira Da Silva Muricy - CPF: 019.274.575-13

Praça Purificação | S/N | Centro | Santo Amaro-Ba

www.pmsantoamaro.ba.ipmbrasil.org.br/

Este documento foi assinado digitalmente por SERASA Experian
EC3D2991566A0D2208C65CF1C42A7DE8

Prefeitura Municipal de Santo Amaro



Proprietário: Município de Santo Amaro
Quadra: 08
Lote: 47
Área: 163,70 m²
Perímetro: 74,73 m

O **Lote de terreno sob nº 47 da Quadra 08**, localizado no município de Santo Amaro - BA, na quadra formada pela **Rua do Sacramento, Rua Manoel Marques da Silva, 2ª Travessa Sacramento, 3ª Travessa da Ladeira, Beco de Acesso A e Área Remanescente**, localizado na esquina da Rua do Sacramento com a Área Remanescente, de formato irregular, abrangendo uma área de **163,70 m²** (cento e sessenta e três metros quadrados e setenta décimos quadrados) e um perímetro de 74,73 m.

Para quem de dentro do lote 47 olha para a Rua do Sacramento inicia-se a descrição no ponto **1** na coordenada EX: **531.635,3718** NY: **8.613.381,4421**, no azimute de **223°10'30"** com uma distância de **5,26 m** de frente até o ponto **2** de coordenada EX: **531.631,7704** NY: **8.613.377,6036**, confrontando com **Rua do Sacramento**, deste ponto deflete à direita no azimute de **312°46'22"** com uma distância de **23,77 m** do lado direito até o ponto **3** de coordenada EX: **531.614,3211** NY: **8.613.393,7464**, confrontando com **Lote 46**, deste ponto deflete à direita no azimute de **313°07'18"** com uma distância de **8,56 m** do lado direito até o ponto **4** de coordenada EX: **531.608,0747** NY: **8.613.399,5961**, confrontando com **Área Remanescente**, deste ponto deflete à direita no azimute de **43°30'18"** com uma distância de **4,83 m** ao fundo até o ponto **5** de coordenada EX: **531.611,4000** NY: **8.613.403,0997**, confrontando com **Área Remanescente**, deste ponto deflete à direita no azimute de **132°05'49"** com uma distância de **0,18 m** do lado esquerdo até o ponto **6** de coordenada EX: **531.611,5326** NY: **8.613.402,9800**, confrontando com **Área Remanescente**, deste ponto deflete à esquerda no azimute de **132°05'48"** com uma distância de **32,13 m** do lado esquerdo até o ponto **1** de coordenada EX: **531.635,3718** NY: **8.613.381,4421**, confrontando com **Lote 48**.

Santo Amaro - BA, Terça-feira, 01 de Abril de 2024.

RENEE BUZÁHR FONTES BARRETO
NASCIMENTO:78831237500

Assinado de forma digital por RENE
BUZÁHR FONTES BARRETO
NASCIMENTO:78831237500
Dados: 2024.07.18 09:49:30 -03'00'

Resp. Téc.:Renée Buzahr Fontes Barreto Nascimento
CREA: 0500186596

Rede Ganha Tempo De Serviços Empresariais Ltda.
CNPJ: 13.758.956/0001-07
Vanessa Ferreira Da Silva Muricy - CPF: 019.274.575-13

Praça Purificação | S/N | Centro | Santo Amaro-Ba

www.pmsantoamaro.ba.ipmbrasil.org.br/

Este documento foi assinado digitalmente por SERASA Experian
EC3D2991566A0D2208C65CF1C42A7DE8

Prefeitura Municipal de Santo Amaro



Proprietário: Município de Santo Amaro
Quadra: 08
Lote: 48
Área: 159,46 m²
Perímetro: 74,00 m

O **Lote de terreno sob nº 48 da Quadra 08**, localizado no município de Santo Amaro - BA, na quadra formada pela **Rua do Sacramento, Rua Manoel Marques da Silva, 2ª Travessa Sacramento, 3ª Travessa da Ladeira, Beco de Acesso A e Área Remanescente**, localizado na esquina da Rua do Sacramento com a Rua do Sacramento, de formato irregular, abrangendo uma área de **159,46 m²** (cento e cinquenta e nove metros quadrados e quarenta e seis decímetros quadrados) e um perímetro de 74,00 m.

Para quem de dentro do lote 48 olha para a Rua do Sacramento inicia-se a descrição no ponto **1** na coordenada EX: **531.638,7786** NY: **8.613.385,0072**, no azimute de **223°41'56"** com uma distância de **4,93 m** de frente até o ponto **2** de coordenada EX: **531.635,3718** NY: **8.613.381,4421**, confrontando com **Rua do Sacramento**, deste ponto deflete à direita no azimute de **312°05'48"** com uma distância de **32,13 m** do lado direito até o ponto **3** de coordenada EX: **531.611,5326** NY: **8.613.402,9800**, confrontando com **Lote 47**, deste ponto deflete à direita no azimute de **46°22'28"** com uma distância de **5,05 m** ao fundo até o ponto **4** de coordenada EX: **531.615,1866** NY: **8.613.406,4627**, confrontando com **Área Remanescente**, deste ponto deflete à direita no azimute de **132°17'05"** com uma distância de **31,25 m** do lado esquerdo até o ponto **5** de coordenada EX: **531.638,3067** NY: **8.613.385,4363**, confrontando com **Lote 49**, deste ponto deflete à esquerda no azimute de **132°16'56"** com uma distância de **0,64 m** do lado esquerdo até o ponto **1** de coordenada EX: **531.638,7786** NY: **8.613.385,0072**, confrontando com **Rua do Sacramento**.

Santo Amaro - BA, Terça-feira, 01 de Abril de 2024.

RENEE BUZAGR FONTES BARRETO
NASCIMENTO:78831237500

Assinado de forma digital por RENEE
BUZAGR FONTES BARRETO
NASCIMENTO:78831237500
Dados: 2024.07.18 09:50:47 -03'00'

Resp. Téc.:Renée Buzahr Fontes Barreto Nascimento
CREA: 0500186596

Rede Ganha Tempo De Serviços Empresariais Ltda.
CNPJ: 13.758.956/0001-07
Vanessa Ferreira Da Silva Muricy - CPF: 019.274.575-13

Praça Purificação | S/N | Centro | Santo Amaro-Ba

www.pmsantoamaro.ba.ipmbrasil.org.br/

Este documento foi assinado digitalmente por SERASA Experian
EC3D2991566A0D2208C65CF1C42A7DE8

Prefeitura Municipal de Santo Amaro



Proprietário: Município de Santo Amaro
Quadra: 08
Lote: 49
Área: 133,24 m²
Perímetro: 70,53 m

O **Lote de terreno sob nº 49 da Quadra 08**, localizado no município de Santo Amaro - BA, na quadra formada pela **Rua do Sacramento, Rua Manoel Marques da Silva, 2ª Travessa Sacramento, 3ª Travessa da Ladeira, Beco de Acesso A e Área Remanescente**, localizado na esquina da Rua do Sacramento com a Área Remanescente, de formato irregular, abrangendo uma área de **133,24 m²** (cento e trinta e três metros quadrados e vinte e quatro decímetros quadrados) e um perímetro de 70,53 m.

Para quem de dentro do lote 49 olha para a Rua do Sacramento inicia-se a descrição no ponto **1** na coordenada EX: **531.641,0455** NY: **8.613.388,4902**, no azimute de **221°53'10"** com uma distância de **4,10 m** de frente até o ponto **2** de coordenada EX: **531.638,3067** NY: **8.613.385,4363**, confrontando com **Rua do Sacramento**, deste ponto deflete à direita no azimute de **312°17'05"** com uma distância de **31,25 m** do lado direito até o ponto **3** de coordenada EX: **531.615,1866** NY: **8.613.406,4627**, confrontando com **Lote 48**, deste ponto deflete à direita no azimute de **49°42'44"** com uma distância de **4,54 m** ao fundo até o ponto **4** de coordenada EX: **531.618,6530** NY: **8.613.409,4011**, confrontando com **Área Remanescente**, deste ponto deflete à direita no azimute de **133°02'25"** com uma distância de **12,64 m** do lado esquerdo até o ponto **5** de coordenada EX: **531.627,8910** NY: **8.613.400,7744**, confrontando com **Área Remanescente**, deste ponto deflete à direita no azimute de **133°02'25"** com uma distância de **18,00 m** do lado esquerdo até o ponto **1** de coordenada EX: **531.641,0455** NY: **8.613.388,4902**, confrontando com **Lote 50**.

Santo Amaro - BA, Terça-feira, 01 de Abril de 2024.

RENEE BUZAGR FONTES
BARRETO
NASCIMENTO:78831237500

Assinado de forma digital por RENE
BUZAGR FONTES BARRETO
NASCIMENTO:78831237500
Dados: 2024.07.18 09:52:01 -03'00'

Resp. Téc.:Renée Buzahr Fontes Barreto Nascimento

CREA: 0500186596

Rede Ganha Tempo De Serviços Empresariais Ltda.

CNPJ: 13.758.956/0001-07

Vanessa Ferreira Da Silva Muricy - CPF: 019.274.575-13

Praça Purificação | S/N | Centro | Santo Amaro-Ba

www.pmsantoamaro.ba.ipmbrasil.org.br/

Este documento foi assinado digitalmente por SERASA Experian
EC3D2991566A0D2208C65CF1C42A7DE8

Prefeitura Municipal de Santo Amaro



Proprietário: Município de Santo Amaro
Quadra: 08
Lote: 50
Área: 263,41 m²
Perímetro: 65,76 m

O **Lote de terreno sob nº 50 da Quadra 08**, localizado no município de Santo Amaro - BA, na quadra formada pela **Rua do Sacramento, Rua Manoel Marques da Silva, 2ª Travessa Sacramento, 3ª Travessa da Ladeira, Beco de Acesso A e Área Remanescente**, de formato irregular, abrangendo uma área de **263,41 m²** (duzentos e sessenta e três metros quadrados e quarenta e um decímetros quadrados) e um perímetro de 65,76 m.

Para quem de dentro do lote 50 olha para a Rua do Sacramento inicia-se a descrição no ponto 1 na coordenada EX: **531.651,3403** NY: **8.613.400,0138**, no azimute de **221°46'35"** com uma distância de **15,45 m** de frente até o ponto 2 de coordenada EX: **531.641,0455** NY: **8.613.388,4902**, confrontando com **Rua do Sacramento**, deste ponto deflete à direita no azimute de **313°02'25"** com uma distância de **18,00 m** do lado direito até o ponto 3 de coordenada EX: **531.627,8910** NY: **8.613.400,7744**, confrontando com **Lote 49**, deste ponto deflete à direita no azimute de **44°48'18"** com uma distância de **14,38 m** ao fundo até o ponto 4 de coordenada EX: **531.638,0218** NY: **8.613.410,9744**, confrontando com **Área Remanescente**, deste ponto deflete à direita no azimute de **132°48'00"** com uma distância de **6,16 m** do lado esquerdo até o ponto 5 de coordenada EX: **531.642,5440** NY: **8.613.406,7867**, confrontando com **Lote 51**, deste ponto deflete à esquerda no azimute de **45°22'25"** com uma distância de **0,74 m** do lado esquerdo até o ponto 6 de coordenada EX: **531.643,0672** NY: **8.613.407,3031**, confrontando com **Lote 51**, deste ponto deflete à direita no azimute de **131°23'00"** com uma distância de **11,03 m** do lado esquerdo até o ponto 1 de coordenada EX: **531.651,3403** NY: **8.613.400,0138**, confrontando com **Lote 51**.

Santo Amaro - BA, Terça-feira, 01 de Abril de 2024.

RENEE BUZÁHR FONTES BARRETO
NASCIMENTO:78831237500

Assinado de forma digital por RENE
BUZÁHR FONTES BARRETO
NASCIMENTO:78831237500
Dados: 2024.07.18 09:52:22 -03'00'

Resp. Téc.:Renée Buzahr Fontes Barreto Nascimento
CREA: 0500186596

Rede Ganha Tempo De Serviços Empresariais Ltda.
CNPJ: 13.758.956/0001-07
Vanessa Ferreira Da Silva Muricy - CPF: 019.274.575-13

Praça Purificação | S/N | Centro | Santo Amaro-Ba

www.pmsantoamaro.ba.ipmbrasil.org.br/

Este documento foi assinado digitalmente por SERASA Experian
EC3D2991566A0D2208C65CF1C42A7DE8

Prefeitura Municipal de Santo Amaro



Proprietário: Município de Santo Amaro
Quadra: 08
Lote: 51
Área: 69,50 m²
Perímetro: 49,08 m

O **Lote de terreno sob nº 51 da Quadra 08**, localizado no município de Santo Amaro - BA, na quadra formada pela **Rua do Sacramento, Rua Manoel Marques da Silva, 2ª Travessa Sacramento, 3ª Travessa da Ladeira, Beco de Acesso A e Área Remanescente**, localizado na esquina da Rua do Sacramento com a Rua do Sacramento, de formato irregular, abrangendo uma área de **69,50 m²** (sessenta e nove metros quadrados e cinquenta décimos quadrados) e um perímetro de 49,08 m.

Para quem de dentro do lote 51 olha para a Rua do Sacramento inicia-se a descrição no ponto **1** na coordenada EX: **531.654,1111** NY: **8.613.401,7814**, no azimute de **223°09'24"** com uma distância de **3,16 m** de frente até o ponto **2** de coordenada EX: **531.651,9499** NY: **8.613.399,4766**, confrontando com **Rua do Sacramento**, deste ponto deflete à direita no azimute de **311°23'00"** com uma distância de **0,81 m** do lado direito até o ponto **3** de coordenada EX: **531.651,3403** NY: **8.613.400,0138**, confrontando com **Rua do Sacramento**, deste ponto deflete à esquerda no azimute de **311°23'00"** com uma distância de **11,03 m** do lado direito até o ponto **4** de coordenada EX: **531.643,0672** NY: **8.613.407,3031**, confrontando com **Lote 50**, deste ponto deflete à esquerda no azimute de **225°22'25"** com uma distância de **0,74 m** do lado direito até o ponto **5** de coordenada EX: **531.642,5440** NY: **8.613.406,7867**, confrontando com **Lote 50**, deste ponto deflete à direita no azimute de **312°48'00"** com uma distância de **6,16 m** do lado direito até o ponto **6** de coordenada EX: **531.638,0218** NY: **8.613.410,9744**, confrontando com **Lote 50**, deste ponto deflete à direita no azimute de **312°48'01"** com uma distância de **2,84 m** do lado direito até o ponto **7** de coordenada EX: **531.635,9360** NY: **8.613.412,9059**, confrontando com **Área Remanescente**, deste ponto deflete à direita no azimute de **43°30'28"** com uma distância de **3,48 m** ao fundo até o ponto **8** de coordenada EX: **531.638,3311** NY: **8.613.415,4290**, confrontando com **Área Remanescente**, deste ponto deflete à direita no azimute de **130°51'20"** com uma distância de **20,86 m** do lado esquerdo até o ponto **1** de coordenada EX: **531.654,1111** NY: **8.613.401,7814**, confrontando com **Lote 52**.

Santo Amaro - BA, Terça-feira, 01 de Abril de 2024.

RENEE BUZAGR FONTES BARRETO Assinado de forma digital por RENE E BUZAGR
FONTES BARRETO NASCIMENTO:78831237500
NASCIMENTO:78831237500 Dados: 2024.07.18 09:52:48 -03'00'

Resp. Téc.: Renée Buzahr Fontes Barreto Nascimento
CREA: 0500186596

Rede Ganha Tempo De Serviços Empresariais Ltda.
CNPJ: 13.758.956/0001-07
Vanessa Ferreira Da Silva Muricy - CPF: 019.274.575-13

Praça Purificação | S/N | Centro | Santo Amaro-Ba

www.pmsantoamaro.ba.ipmbrasil.org.br/

Este documento foi assinado digitalmente por SERASA Experian
EC3D2991566A0D2208C65CF1C42A7DE8

Prefeitura Municipal de Santo Amaro



Proprietário: Município de Santo Amaro
Quadra: 08
Lote: 52
Área: 77,26 m²
Perímetro: 55,29 m

O **Lote de terreno sob nº 52 da Quadra 08**, localizado no município de Santo Amaro - BA, na quadra formada pela **Rua do Sacramento, Rua Manoel Marques da Silva, 2ª Travessa Sacramento, 3ª Travessa da Ladeira, Beco de Acesso A e Área Remanescente**, localizado na esquina da Rua do Sacramento com a Rua do Sacramento, de formato irregular, abrangendo uma área de **77,26 m²** (setenta e sete metros quadrados e vinte e seis décimos quadrados) e um perímetro de 55,29 m.

Para quem de dentro do lote 52 olha para a Rua do Sacramento inicia-se a descrição no ponto 1 na coordenada EX: **531.656,8139** NY: **8.613.403,2002**, no azimute de **225°00'39"** com uma distância de **2,86 m** de frente até o ponto 2 de coordenada EX: **531.654,7922** NY: **8.613.401,1793**, confrontando com **Rua do Sacramento**, deste ponto deflete à direita no azimute de **311°28'36"** com uma distância de **0,91 m** do lado direito até o ponto 3 de coordenada EX: **531.654,1111** NY: **8.613.401,7814**, confrontando com **Rua do Sacramento**, deste ponto deflete à esquerda no azimute de **310°51'20"** com uma distância de **20,86 m** do lado direito até o ponto 4 de coordenada EX: **531.638,3311** NY: **8.613.415,4290**, confrontando com **Lote 51**, deste ponto deflete à esquerda no azimute de **309°45'41"** com uma distância de **2,55 m** do lado direito até o ponto 5 de coordenada EX: **531.636,3720** NY: **8.613.417,0590**, confrontando com **Área Remanescente**, deste ponto deflete à direita no azimute de **43°29'19"** com uma distância de **2,29 m** ao fundo até o ponto 6 de coordenada EX: **531.637,9454** NY: **8.613.418,7177**, confrontando com **Área Remanescente**, deste ponto deflete à direita no azimute de **131°52'30"** com uma distância de **1,94 m** ao fundo até o ponto 7 de coordenada EX: **531.639,3925** NY: **8.613.417,4205**, confrontando com **Área Remanescente**, deste ponto deflete à esquerda no azimute de **44°01'05"** com uma distância de **1,47 m** ao fundo até o ponto 8 de coordenada EX: **531.640,4113** NY: **8.613.418,4748**, confrontando com **Área Remanescente**, deste ponto deflete à direita no azimute de **132°57'39"** com uma distância de **0,91 m** do lado esquerdo até o ponto 9 de coordenada EX: **531.641,0801** NY: **8.613.417,8520**, confrontando com **Área Remanescente**, deste ponto deflete à direita no azimute de **225°20'25"** com uma distância de **0,00 m** do lado esquerdo até o ponto 10 de coordenada EX: **531.641,0778** NY: **8.613.417,8498**, confrontando com **Lote 53**, deste ponto deflete à esquerda no azimute de **132°57'08"** com uma distância de **19,98 m** do lado esquerdo até o ponto 11 de coordenada EX: **531.655,6990** NY: **8.613.404,2381**, confrontando com **Lote 53**, deste ponto deflete à direita no azimute de **132°57'08"** com uma distância de **1,52 m** do lado esquerdo até o ponto 1 de coordenada EX: **531.656,8139** NY: **8.613.403,2002**, confrontando com **Rua do Sacramento**.

Santo Amaro - BA, Terça-feira, 01 de Abril de 2024.

RENEE BUZAGR FONTES
BARRETO
NASCIMENTO:78831237500

Assinado de forma digital por RENE
BUZAGR FONTES BARRETO
NASCIMENTO:78831237500
Dados: 2024.07.18 09:53:09 -03'00'

Resp. Téc.:Renée Buzahr Fontes Barreto Nascimento

CREA: 0500186596

Rede Ganha Tempo De Serviços Empresariais Ltda.

CNPJ: 13.758.956/0001-07

Vanessa Ferreira Da Silva Muricy - CPF: 019.274.575-13

Praça Purificação | S/N | Centro | Santo Amaro-Ba

www.pmsantoamaro.ba.ipmbrasil.org.br/

Este documento foi assinado digitalmente por SERASA Experian
EC3D2991566A0D2208C65CF1C42A7DE8

Prefeitura Municipal de Santo Amaro



Proprietário: Município de Santo Amaro
Quadra: 08
Lote: 53
Área: 94,17 m²
Perímetro: 49,21 m

O **Lote de terreno sob nº 53 da Quadra 08**, localizado no município de Santo Amaro - BA, na quadra formada pela **Rua do Sacramento, Rua Manoel Marques da Silva, 2ª Travessa Sacramento, 3ª Travessa da Ladeira, Beco de Acesso A e Área Remanescente**, localizado na esquina da Rua do Sacramento com a Área Remanescente, de formato irregular, abrangendo uma área de **94,17 m²** (noventa e quatro metros quadrados e dezessete décimos quadrados) e um perímetro de 49,21 m.

Para quem de dentro do lote 53 olha para a Rua do Sacramento inicia-se a descrição no ponto **1** na coordenada EX: **531.658,6893** NY: **8.613.407,4826**, no azimute de **222°39'56"** com uma distância de **4,41 m** de frente até o ponto **2** de coordenada EX: **531.655,6990** NY: **8.613.404,2381**, confrontando com **Rua do Sacramento**, deste ponto deflete à direita no azimute de **312°57'08"** com uma distância de **19,98 m** do lado direito até o ponto **3** de coordenada EX: **531.641,0778** NY: **8.613.417,8498**, confrontando com **Lote 52**, deste ponto deflete à direita no azimute de **45°20'58"** com uma distância de **5,07 m** ao fundo até o ponto **4** de coordenada EX: **531.644,6866** NY: **8.613.421,4147**, confrontando com **Área Remanescente**, deste ponto deflete à direita no azimute de **134°51'21"** com uma distância de **1,17 m** do lado esquerdo até o ponto **5** de coordenada EX: **531.645,5182** NY: **8.613.420,5873**, confrontando com **Área Remanescente**, deste ponto deflete à esquerda no azimute de **134°51'19"** com uma distância de **18,58 m** do lado esquerdo até o ponto **1** de coordenada EX: **531.658,6893** NY: **8.613.407,4826**, confrontando com **Lote 54**.

Santo Amaro - BA, Terça-feira, 01 de Abril de 2024.

RENEE BUZAGR FONTES
BARRETO
NASCIMENTO:78831237500

Assinado de forma digital por RENE
BUZAGR FONTES BARRETO
NASCIMENTO:78831237500
Dados: 2024.07.18 09:53:32 -03'00'

Resp. Téc.:Renée Buzahr Fontes Barreto Nascimento

CREA: 0500186596

Rede Ganha Tempo De Serviços Empresariais Ltda.

CNPJ: 13.758.956/0001-07

Vanessa Ferreira Da Silva Muricy - CPF: 019.274.575-13

Praça Purificação | S/N | Centro | Santo Amaro-Ba

www.pmsantoamaro.ba.ipmbrasil.org.br/

Este documento foi assinado digitalmente por SERASA Experian
EC3D2991566A0D2208C65CF1C42A7DE8

Prefeitura Municipal de Santo Amaro



Proprietário: Município de Santo Amaro
Quadra: 08
Lote: 54
Área: 96,34 m²
Perímetro: 47,51 m

O **Lote de terreno sob nº 54 da Quadra 08**, localizado no município de Santo Amaro - BA, na quadra formada pela **Rua do Sacramento, Rua Manoel Marques da Silva, 2ª Travessa Sacramento, 3ª Travessa da Ladeira, Beco de Acesso A e Área Remanescente**, de formato irregular, abrangendo uma área de **96,34 m²** (noventa e seis metros quadrados e trinta e quatro décimos quadrados) e um perímetro de 47,51 m.

Para quem de dentro do lote 54 olha para a Rua do Sacramento inicia-se a descrição no ponto **1** na coordenada EX: **531.662,3853** NY: **8.613.411,1238**, no azimute de **225°25'40"** com uma distância de **5,19 m** de frente até o ponto **2** de coordenada EX: **531.658,6893** NY: **8.613.407,4826**, confrontando com **Rua do Sacramento**, deste ponto deflete à direita no azimute de **314°51'19"** com uma distância de **18,58 m** do lado direito até o ponto **3** de coordenada EX: **531.645,5182** NY: **8.613.420,5873**, confrontando com **Lote 53**, deste ponto deflete à direita no azimute de **45°45'25"** com uma distância de **5,19 m** ao fundo até o ponto **4** de coordenada EX: **531.649,2371** NY: **8.613.424,2092**, confrontando com **Área Remanescente**, deste ponto deflete à direita no azimute de **134°51'46"** com uma distância de **18,55 m** do lado esquerdo até o ponto **1** de coordenada EX: **531.662,3853** NY: **8.613.411,1238**, confrontando com **Lote 55**.

Santo Amaro - BA, Terça-feira, 01 de Abril de 2024.

RENEE BUZAGR FONTES BARRETO Assinado de forma digital por RENEE BUZAGR
FONTES BARRETO NASCIMENTO:78831237500
NASCIMENTO:78831237500 Dados: 2024.07.18 09:53:55 -03'00'

Resp. Téc.:Renée Buzahr Fontes Barreto Nascimento
CREA: 0500186596

Rede Ganha Tempo De Serviços Empresariais Ltda.
CNPJ: 13.758.956/0001-07
Vanessa Ferreira Da Silva Muricy - CPF: 019.274.575-13

Praça Purificação | S/N | Centro | Santo Amaro-Ba

www.pmsantoamaro.ba.ipmbrasil.org.br/

Este documento foi assinado digitalmente por SERASA Experian
EC3D2991566A0D2208C65CF1C42A7DE8

Prefeitura Municipal de Santo Amaro



Proprietário: Município de Santo Amaro
Quadra: 08
Lote: 55
Área: 133,05 m²
Perímetro: 59,45 m

O **Lote de terreno sob nº 55 da Quadra 08**, localizado no município de Santo Amaro - BA, na quadra formada pela **Rua do Sacramento, Rua Manoel Marques da Silva, 2ª Travessa Sacramento, 3ª Travessa da Ladeira, Beco de Acesso A e Área Remanescente**, localizado na esquina da Rua do Sacramento com a Área Remanescente, de formato irregular, abrangendo uma área de **133,05 m²** (cento e trinta e três metros quadrados e cinco décimos quadrados) e um perímetro de 59,45 m.

Para quem de dentro do lote 55 olha para a Rua do Sacramento inicia-se a descrição no ponto **1** na coordenada EX: **531.666,0776** NY: **8.613.414,7798**, no azimute de **225°17'00"** com uma distância de **5,20 m** de frente até o ponto **2** de coordenada EX: **531.662,3853** NY: **8.613.411,1238**, confrontando com **Rua do Sacramento**, deste ponto deflete à direita no azimute de **314°51'46"** com uma distância de **18,55 m** do lado direito até o ponto **3** de coordenada EX: **531.649,2371** NY: **8.613.424,2092**, confrontando com **Lote 54**, deste ponto deflete à direita no azimute de **315°11'14"** com uma distância de **5,90 m** do lado direito até o ponto **4** de coordenada EX: **531.645,0815** NY: **8.613.428,3920**, confrontando com **Área Remanescente**, deste ponto deflete à direita no azimute de **49°29'03"** com uma distância de **5,77 m** ao fundo até o ponto **5** de coordenada EX: **531.649,4696** NY: **8.613.432,1419**, confrontando com **Área Remanescente**, deste ponto deflete à direita no azimute de **136°16'18"** com uma distância de **4,10 m** do lado esquerdo até o ponto **6** de coordenada EX: **531.652,3042** NY: **8.613.429,1787**, confrontando com **Área Remanescente**, deste ponto deflete à esquerda no azimute de **0°00'00"** com uma distância de **0,00 m** do lado esquerdo até o ponto **7** de coordenada EX: **531.652,3042** NY: **8.613.429,1787**, confrontando com **Lote 56**, deste ponto deflete à esquerda no azimute de **136°16'18"** com uma distância de **19,93 m** do lado esquerdo até o ponto **1** de coordenada EX: **531.666,0776** NY: **8.613.414,7798**, confrontando com **Lote 56**.

Santo Amaro - BA, Terça-feira, 01 de Abril de 2024.

RENEE BUZAGR FONTES BARRETO
NASCIMENTO:78831237500

Assinado de forma digital por RENEE
BUZAGR FONTES BARRETO
NASCIMENTO:78831237500
Dados: 2024.07.18 09:55:00 -03'00'

Resp. Téc.:Renée Buzahr Fontes Barreto Nascimento
CREA: 0500186596

Rede Ganha Tempo De Serviços Empresariais Ltda.

CNPJ: 13.758.956/0001-07

Vanessa Ferreira Da Silva Muricy - CPF: 019.274.575-13

Praça Purificação | S/N | Centro | Santo Amaro-Ba

www.pmsantoamaro.ba.ipmbrasil.org.br/

Este documento foi assinado digitalmente por SERASA Experian
EC3D2991566A0D2208C65CF1C42A7DE8

Prefeitura Municipal de Santo Amaro



Proprietário: Município de Santo Amaro
Quadra: 08
Lote: 56
Área: 69,95 m²
Perímetro: 46,83 m

O **Lote de terreno sob nº 56 da Quadra 08**, localizado no município de Santo Amaro - BA, na quadra formada pela **Rua do Sacramento, Rua Manoel Marques da Silva, 2ª Travessa Sacramento, 3ª Travessa da Ladeira, Beco de Acesso A e Área Remanescente**, de formato irregular, abrangendo uma área de **69,95 m²** (sessenta e nove metros quadrados e noventa e cinco decímetros quadrados) e um perímetro de 46,83 m.

Para quem de dentro do lote 56 olha para a Rua do Sacramento inicia-se a descrição no ponto **1** na coordenada EX: **531.669,0779** NY: **8.613.417,8418**, no azimute de **224°25'01"** com uma distância de **4,29 m** de frente até o ponto **2** de coordenada EX: **531.666,0776** NY: **8.613.414,7798**, confrontando com **Rua do Sacramento**, deste ponto deflete à direita no azimute de **316°16'18"** com uma distância de **19,93 m** do lado direito até o ponto **3** de coordenada EX: **531.652,3042** NY: **8.613.429,1787**, confrontando com **Lote 55**, deste ponto deflete à direita no azimute de **45°56'19"** com uma distância de **2,75 m** ao fundo até o ponto **4** de coordenada EX: **531.654,2819** NY: **8.613.431,0926**, confrontando com **Área Remanescente**, deste ponto deflete à direita no azimute de **131°50'48"** com uma distância de **19,86 m** do lado esquerdo até o ponto **1** de coordenada EX: **531.669,0779** NY: **8.613.417,8418**, confrontando com **Lote 57**.

Santo Amaro - BA, Terça-feira, 01 de Abril de 2024.

RENEE BUZÁHR FONTES
BARRETO
NASCIMENTO:78831237500

Assinado de forma digital por RENE
BUZÁHR FONTES BARRETO
NASCIMENTO:78831237500
Dados: 2024.07.18 09:55:23 -03'00'

Resp. Téc.:Renée Buzahr Fontes Barreto Nascimento
CREA: 0500186596

Rede Ganha Tempo De Serviços Empresariais Ltda.

CNPJ: 13.758.956/0001-07

Vanessa Ferreira Da Silva Muricy - CPF: 019.274.575-13

Praça Purificação | S/N | Centro | Santo Amaro-Ba

www.pmsantoamaro.ba.ipmbrasil.org.br/

Este documento foi assinado digitalmente por SERASA Experian
EC3D2991566A0D2208C65CF1C42A7DE8

Prefeitura Municipal de Santo Amaro



Proprietário: Município de Santo Amaro
Quadra: 08
Lote: 57
Área: 85,00 m²
Perímetro: 48,06 m

O **Lote de terreno sob nº 57 da Quadra 08**, localizado no município de Santo Amaro - BA, na quadra formada pela **Rua do Sacramento, Rua Manoel Marques da Silva, 2ª Travessa Sacramento, 3ª Travessa da Ladeira, Beco de Acesso A e Área Remanescente**, localizado na esquina da Rua do Sacramento com a Área Remanescente, de formato irregular, abrangendo uma área de **85,00 m²** (oitenta e cinco metros quadrados) e um perímetro de 48,06 m.

Para quem de dentro do lote 57 olha para a Rua do Sacramento inicia-se a descrição no ponto **1** na coordenada EX: **531.672,0340** NY: **8.613.421,0530**, no azimute de **222°37'53"** com uma distância de **4,36 m** de frente até o ponto **2** de coordenada EX: **531.669,0779** NY: **8.613.417,8418**, confrontando com **Rua do Sacramento**, deste ponto deflete à direita no azimute de **311°50'48"** com uma distância de **19,86 m** do lado direito até o ponto **3** de coordenada EX: **531.654,2819** NY: **8.613.431,0926**, confrontando com **Lote 56**, deste ponto deflete à direita no azimute de **46°34'45"** com uma distância de **4,27 m** ao fundo até o ponto **4** de coordenada EX: **531.657,3861** NY: **8.613.434,0303**, confrontando com **Área Remanescente**, deste ponto deflete à direita no azimute de **131°32'21"** com uma distância de **2,75 m** do lado esquerdo até o ponto **5** de coordenada EX: **531.659,4429** NY: **8.613.432,2081**, confrontando com **Área Remanescente**, deste ponto deflete à direita no azimute de **131°32'21"** com uma distância de **16,82 m** do lado esquerdo até o ponto **1** de coordenada EX: **531.672,0340** NY: **8.613.421,0530**, confrontando com **Lote 58**.

Santo Amaro - BA, Terça-feira, 01 de Abril de 2024.

RENEE BUZAGR FONTES BARRETO
NASCIMENTO: 78831237500

Assinado de forma digital por RENE
BUZAGR FONTES BARRETO
NASCIMENTO: 78831237500
Dados: 2024.07.18 09:55:52 -03'00'

Resp. Téc.: Renée Buzahr Fontes Barreto Nascimento
CREA: 0500186596

Rede Ganha Tempo De Serviços Empresariais Ltda.

CNPJ: 13.758.956/0001-07

Vanessa Ferreira Da Silva Muricy - CPF: 019.274.575-13

Praça Purificação | S/N | Centro | Santo Amaro-Ba

www.pmsantoamaro.ba.ipmbrasil.org.br/

Este documento foi assinado digitalmente por SERASA Experian
EC3D2991566A0D2208C65CF1C42A7DE8

Prefeitura Municipal de Santo Amaro



Proprietário: Município de Santo Amaro
Quadra: 08
Lote: 58
Área: 93,80 m²
Perímetro: 45,44 m

O **Lote de terreno sob nº 58 da Quadra 08**, localizado no município de Santo Amaro - BA, na quadra formada pela **Rua do Sacramento, Rua Manoel Marques da Silva, 2ª Travessa Sacramento, 3ª Travessa da Ladeira, Beco de Acesso A e Área Remanescente**, localizado na esquina da Rua do Sacramento com a Rua do Sacramento, de formato irregular, abrangendo uma área de **93,80 m²** (noventa e três metros quadrados e oitenta décimos quadrados) e um perímetro de 45,44 m.

Para quem de dentro do lote 58 olha para a Rua do Sacramento inicia-se a descrição no ponto **1** na coordenada EX: **531.676,0718** NY: **8.613.424,7252**, no azimute de **222°11'34"** com uma distância de **5,44 m** de frente até o ponto **2** de coordenada EX: **531.672,4182** NY: **8.613.420,6948**, confrontando com **Rua do Sacramento**, deste ponto deflete à direita no azimute de **312°59'59"** com uma distância de **0,53 m** do lado direito até o ponto **3** de coordenada EX: **531.672,0340** NY: **8.613.421,0530**, confrontando com **Rua do Sacramento**, deste ponto deflete à esquerda no azimute de **311°32'21"** com uma distância de **16,82 m** do lado direito até o ponto **4** de coordenada EX: **531.659,4429** NY: **8.613.432,2081**, confrontando com **Lote 57**, deste ponto deflete à direita no azimute de **43°41'36"** com uma distância de **5,44 m** ao fundo até o ponto **5** de coordenada EX: **531.663,1979** NY: **8.613.436,1385**, confrontando com **Área Remanescente**, deste ponto deflete à direita no azimute de **131°33'31"** com uma distância de **16,57 m** do lado esquerdo até o ponto **6** de coordenada EX: **531.675,5958** NY: **8.613.425,1472**, confrontando com **Lote 59**, deste ponto deflete à direita no azimute de **131°33'31"** com uma distância de **0,64 m** do lado esquerdo até o ponto **1** de coordenada EX: **531.676,0718** NY: **8.613.424,7252**, confrontando com **Rua do Sacramento**.

Santo Amaro - BA, Terça-feira, 01 de Abril de 2024.

RENEE BUZÁHR FONTES BARRETO Assinado de forma digital por RENEÉ BUZÁHR
NASCIMENTO:78831237500 FONTES BARRETO NASCIMENTO:78831237500
Dados: 2024.07.18 09:56:31 -03'00'

Resp. Téc.:Renée Buzahr Fontes Barreto Nascimento
CREA: 0500186596

Rede Ganha Tempo De Serviços Empresariais Ltda.
CNPJ: 13.758.956/0001-07
Vanessa Ferreira Da Silva Muricy - CPF: 019.274.575-13

Praça Purificação | S/N | Centro | Santo Amaro-Ba

www.pmsantoamaro.ba.ipmbrasil.org.br/

Este documento foi assinado digitalmente por SERASA Experian
EC3D2991566A0D2208C65CF1C42A7DE8

Prefeitura Municipal de Santo Amaro



Proprietário: Município de Santo Amaro
Quadra: 08
Lote: 59
Área: 91,46 m²
Perímetro: 44,05 m

O **Lote de terreno sob nº 59 da Quadra 08**, localizado no município de Santo Amaro - BA, na quadra formada pela **Rua do Sacramento, Rua Manoel Marques da Silva, 2ª Travessa Sacramento, 3ª Travessa da Ladeira, Beco de Acesso A e Área Remanescente**, localizado na esquina da Rua do Sacramento com a Área Remanescente, de formato irregular, abrangendo uma área de **91,46 m²** (noventa e um metros quadrados e quarenta e seis décimos quadrados) e um perímetro de 44,05 m.

Para quem de dentro do lote 59 olha para a Rua do Sacramento inicia-se a descrição no ponto **1** na coordenada EX: **531.679,1848** NY: **8.613.429,0896**, no azimute de **222°18'47"** com uma distância de **5,33 m** de frente até o ponto **2** de coordenada EX: **531.675,5958** NY: **8.613.425,1472**, confrontando com **Rua do Sacramento**, deste ponto deflete à direita no azimute de **311°33'31"** com uma distância de **16,57 m** do lado direito até o ponto **3** de coordenada EX: **531.663,1979** NY: **8.613.436,1385**, confrontando com **Lote 58**, deste ponto deflete à direita no azimute de **44°11'28"** com uma distância de **5,78 m** ao fundo até o ponto **4** de coordenada EX: **531.667,2247** NY: **8.613.440,2805**, confrontando com **Área Remanescente**, deste ponto deflete à direita no azimute de **133°05'47"** com uma distância de **2,56 m** do lado esquerdo até o ponto **5** de coordenada EX: **531.669,0976** NY: **8.613.438,5281**, confrontando com **Área Remanescente**, deste ponto deflete à direita no azimute de **133°05'49"** com uma distância de **13,81 m** do lado esquerdo até o ponto **1** de coordenada EX: **531.679,1848** NY: **8.613.429,0896**, confrontando com **Lote 60**.

Santo Amaro - BA, Terça-feira, 01 de Abril de 2024.

RENEE BUZAGR FONTES BARRETO Assinado de forma digital por RENE E BUZAGR
NASCIMENTO:78831237500 FONTES BARRETO NASCIMENTO:78831237500
Dados: 2024.07.18 09:56:57 -03'00'

Resp. Téc.:Renée Buzahr Fontes Barreto Nascimento

CREA: 0500186596

Rede Ganha Tempo De Serviços Empresariais Ltda.

CNPJ: 13.758.956/0001-07

Vanessa Ferreira Da Silva Muricy - CPF: 019.274.575-13

Praça Purificação | S/N | Centro | Santo Amaro-Ba

www.pmsantoamaro.ba.ipmbrasil.org.br/

Este documento foi assinado digitalmente por SERASA Experian
EC3D2991566A0D2208C65CF1C42A7DE8

Prefeitura Municipal de Santo Amaro



Proprietário: Município de Santo Amaro
Quadra: 08
Lote: 60
Área: 65,64 m²
Perímetro: 37,00 m

O **Lote de terreno sob nº 60 da Quadra 08**, localizado no município de Santo Amaro - BA, na quadra formada pela **Rua do Sacramento, Rua Manoel Marques da Silva, 2ª Travessa Sacramento, 3ª Travessa da Ladeira, Beco de Acesso A e Área Remanescente**, de formato irregular, abrangendo uma área de **65,64 m²** (sessenta e cinco metros quadrados e sessenta e quatro décimos quadrados) e um perímetro de 37,00 m.

Para quem de dentro do lote 60 olha para a Rua do Sacramento inicia-se a descrição no ponto **1** na coordenada EX: **531.682,4238** NY: **8.613.432,7250**, no azimute de **221°42'00"** com uma distância de **4,87 m** de frente até o ponto **2** de coordenada EX: **531.679,1848** NY: **8.613.429,0896**, confrontando com **Rua do Sacramento**, deste ponto deflete à direita no azimute de **313°05'49"** com uma distância de **13,81 m** do lado direito até o ponto **3** de coordenada EX: **531.669,0976** NY: **8.613.438,5281**, confrontando com **Lote 59**, deste ponto deflete à direita no azimute de **44°10'15"** com uma distância de **4,71 m** ao fundo até o ponto **4** de coordenada EX: **531.672,3778** NY: **8.613.441,9047**, confrontando com **Área Remanescente**, deste ponto deflete à direita no azimute de **132°25'12"** com uma distância de **13,61 m** do lado esquerdo até o ponto **1** de coordenada EX: **531.682,4238** NY: **8.613.432,7250**, confrontando com **Lote 61**.

Santo Amaro - BA, Terça-feira, 01 de Abril de 2024.

RENEE BUZahr FONTES
BARRETO
NASCIMENTO:78831237500

Assinado de forma digital por RENE
BUZahr FONTES BARRETO
NASCIMENTO:78831237500
Dados: 2024.07.18 09:57:21 -03'00'

Resp. Téc.:Renée Buzahr Fontes Barreto Nascimento
CREA: 0500186596

Rede Ganha Tempo De Serviços Empresariais Ltda.

CNPJ: 13.758.956/0001-07

Vanessa Ferreira Da Silva Muricy - CPF: 019.274.575-13

Praça Purificação | S/N | Centro | Santo Amaro-Ba

www.pmsantoamaro.ba.ipmbrasil.org.br/

Este documento foi assinado digitalmente por SERASA Experian
EC3D2991566A0D2208C65CF1C42A7DE8

Prefeitura Municipal de Santo Amaro



Proprietário: Município de Santo Amaro
Quadra: 08
Lote: 61
Área: 57,52 m²
Perímetro: 35,51 m

O **Lote de terreno sob nº 61 da Quadra 08**, localizado no município de Santo Amaro - BA, na quadra formada pela **Rua do Sacramento, Rua Manoel Marques da Silva, 2ª Travessa Sacramento, 3ª Travessa da Ladeira, Beco de Acesso A e Área Remanescente**, de formato irregular, abrangendo uma área de **57,52 m²** (cinquenta e sete metros quadrados e cinquenta e dois decímetros quadrados) e um perímetro de 35,51 m.

Para quem de dentro do lote 61 olha para a Rua do Sacramento inicia-se a descrição no ponto **1** na coordenada EX: **531.685,4111** NY: **8.613.436,0664**, no azimute de **221°47'50"** com uma distância de **4,48 m** de frente até o ponto **2** de coordenada EX: **531.682,4238** NY: **8.613.432,7250**, confrontando com **Rua do Sacramento**, deste ponto deflete à direita no azimute de **312°25'12"** com uma distância de **13,61 m** do lado direito até o ponto **3** de coordenada EX: **531.672,3778** NY: **8.613.441,9047**, confrontando com **Lote 60**, deste ponto deflete à direita no azimute de **45°31'47"** com uma distância de **4,07 m** ao fundo até o ponto **4** de coordenada EX: **531.675,2789** NY: **8.613.444,7526**, confrontando com **Área Remanescente**, deste ponto deflete à direita no azimute de **130°36'21"** com uma distância de **13,35 m** do lado esquerdo até o ponto **1** de coordenada EX: **531.685,4111** NY: **8.613.436,0664**, confrontando com **Lote 62**.

Santo Amaro - BA, Terça-feira, 01 de Abril de 2024.

RENEE BUZahr FONTES BARRETO
NASCIMENTO:78831237500

Assinado de forma digital por RENE E BUZahr
FONTES BARRETO NASCIMENTO:78831237500
Dados: 2024.07.18 09:57:45 -03'00'

Resp. Téc.:Renée Buzahr Fontes Barreto Nascimento
CREA: 0500186596

Rede Ganha Tempo De Serviços Empresariais Ltda.

CNPJ: 13.758.956/0001-07

Vanessa Ferreira Da Silva Muricy - CPF: 019.274.575-13

Praça Purificação | S/N | Centro | Santo Amaro-Ba

www.pmsantoamaro.ba.ipmbrasil.org.br/

Este documento foi assinado digitalmente por SERASA Experian
EC3D2991566A0D2208C65CF1C42A7DE8

Prefeitura Municipal de Santo Amaro



Proprietário: Município de Santo Amaro
Quadra: 08
Lote: 62
Área: 67,01 m²
Perímetro: 38,41 m

O **Lote de terreno sob nº 62 da Quadra 08**, localizado no município de Santo Amaro - BA, na quadra formada pela **Rua do Sacramento, Rua Manoel Marques da Silva, 2ª Travessa Sacramento, 3ª Travessa da Ladeira, Beco de Acesso A e Área Remanescente**, localizado na esquina da Rua do Sacramento com a Rua do Sacramento, de formato irregular, abrangendo uma área de **67,01 m²** (sessenta e sete metros quadrados e um décimos quadrados) e um perímetro de 38,41 m.

Para quem de dentro do lote 62 olha para a Rua do Sacramento inicia-se a descrição no ponto **1** na coordenada EX: **531.688,7257** NY: **8.613.439,3021**, no azimute de **221°25'04"** com uma distância de **4,61 m** de frente até o ponto **2** de coordenada EX: **531.685,6731** NY: **8.613.435,8418**, confrontando com **Rua do Sacramento**, deste ponto deflete à direita no azimute de **310°36'19"** com uma distância de **0,35 m** do lado direito até o ponto **3** de coordenada EX: **531.685,4111** NY: **8.613.436,0664**, confrontando com **Rua do Sacramento**, deste ponto deflete à direita no azimute de **310°36'21"** com uma distância de **13,35 m** do lado direito até o ponto **4** de coordenada EX: **531.675,2789** NY: **8.613.444,7526**, confrontando com **Lote 61**, deste ponto deflete à direita no azimute de **311°22'57"** com uma distância de **0,96 m** do lado direito até o ponto **5** de coordenada EX: **531.674,5550** NY: **8.613.445,3904**, confrontando com **Área Remanescente**, deste ponto deflete à direita no azimute de **42°06'25"** com uma distância de **4,54 m** ao fundo até o ponto **6** de coordenada EX: **531.677,5974** NY: **8.613.448,7567**, confrontando com **Área Remanescente**, deste ponto deflete à direita no azimute de **130°22'11"** com uma distância de **0,00 m** do lado esquerdo até o ponto **7** de coordenada EX: **531.677,6010** NY: **8.613.448,7536**, confrontando com **Lote 63**, deste ponto deflete à esquerda no azimute de **130°21'03"** com uma distância de **14,60 m** do lado esquerdo até o ponto **1** de coordenada EX: **531.688,7257** NY: **8.613.439,3021**, confrontando com **Lote 63**.

Santo Amaro - BA, Terça-feira, 01 de Abril de 2024.

RENEE BUZAGR FONTES BARRETO Assinado de forma digital por RENEZ BUZAGR
FONTES BARRETO NASCIMENTO:78831237500
NASCIMENTO:78831237500 Dados: 2024.07.18 09:58:09 -03'00'

Resp. Téc.:Renée Buzahr Fontes Barreto Nascimento
CREA: 0500186596

Rede Ganha Tempo De Serviços Empresariais Ltda.
CNPJ: 13.758.956/0001-07
Vanessa Ferreira Da Silva Muricy - CPF: 019.274.575-13

Praça Purificação | S/N | Centro | Santo Amaro-Ba

www.pmsantoamaro.ba.ipmbrasil.org.br/

Este documento foi assinado digitalmente por SERASA Experian
EC3D2991566A0D2208C65CF1C42A7DE8

Prefeitura Municipal de Santo Amaro



Proprietário: Município de Santo Amaro
Quadra: 08
Lote: 63
Área: 62,03 m²
Perímetro: 40,06 m

O **Lote de terreno sob nº 63 da Quadra 08**, localizado no município de Santo Amaro - BA, na quadra formada pela **Rua do Sacramento, Rua Manoel Marques da Silva, 2ª Travessa Sacramento, 3ª Travessa da Ladeira, Beco de Acesso A e Área Remanescente**, localizado na esquina da Rua do Sacramento com a Rua do Sacramento, de formato irregular, abrangendo uma área de **62,03 m²** (sessenta e dois metros quadrados e três decímetros quadrados) e um perímetro de 40,06 m.

Para quem de dentro do lote 63 olha para a Rua do Sacramento inicia-se a descrição no ponto **1** na coordenada EX: **531.692,4555** NY: **8.613.441,6602**, no azimute de **220°56'03"** com uma distância de **4,24 m** de frente até o ponto **2** de coordenada EX: **531.689,6807** NY: **8.613.438,4608**, confrontando com **Rua do Sacramento**, deste ponto deflete à direita no azimute de **311°22'51"** com uma distância de **1,27 m** do lado direito até o ponto **3** de coordenada EX: **531.688,7257** NY: **8.613.439,3021**, confrontando com **Rua do Sacramento**, deste ponto deflete à esquerda no azimute de **310°21'03"** com uma distância de **14,60 m** do lado direito até o ponto **4** de coordenada EX: **531.677,6010** NY: **8.613.448,7536**, confrontando com **Lote 62**, deste ponto deflete à direita no azimute de **31°53'14"** com uma distância de **3,50 m** ao fundo até o ponto **5** de coordenada EX: **531.679,4474** NY: **8.613.451,7214**, confrontando com **Área Remanescente**, deste ponto deflete à direita no azimute de **127°43'13"** com uma distância de **16,45 m** do lado esquerdo até o ponto **1** de coordenada EX: **531.692,4555** NY: **8.613.441,6602**, confrontando com **Lote 64**.

Santo Amaro - BA, Terça-feira, 01 de Abril de 2024.

RENEE BUZAGR FONTES
BARRETO
NASCIMENTO:78831237500

Assinado de forma digital por RENEE
BUZAGR FONTES BARRETO
NASCIMENTO:78831237500
Dados: 2024.07.18 09:58:33 -03'00'

Resp. Téc.:Renée Buzahr Fontes Barreto Nascimento
CREA: 0500186596

Rede Ganha Tempo De Serviços Empresariais Ltda.

CNPJ: 13.758.956/0001-07

Vanessa Ferreira Da Silva Muricy - CPF: 019.274.575-13

Praça Purificação | S/N | Centro | Santo Amaro-Ba

www.pmsantoamaro.ba.ipmbrasil.org.br/

Este documento foi assinado digitalmente por SERASA Experian
EC3D2991566A0D2208C65CF1C42A7DE8

Prefeitura Municipal de Santo Amaro



Proprietário: Município de Santo Amaro
Quadra: 08
Lote: 64
Área: 55,51 m²
Perímetro: 44,90 m

O **Lote de terreno sob nº 64 da Quadra 08**, localizado no município de Santo Amaro - BA, na quadra formada pela **Rua do Sacramento, Rua Manoel Marques da Silva, 2ª Travessa Sacramento, 3ª Travessa da Ladeira, Beco de Acesso A e Área Remanescente**, localizado na esquina da Rua do Sacramento com a Área Remanescente, de formato irregular, abrangendo uma área de **55,51 m²** (cinquenta e cinco metros quadrados e cinquenta e um decímetros quadrados) e um perímetro de 44,90 m.

Para quem de dentro do lote 64 olha para a Rua do Sacramento inicia-se a descrição no ponto **1** na coordenada EX: **531.694,5656** NY: **8.613.444,1294**, no azimute de **220°30'58"** com uma distância de **3,25 m** de frente até o ponto **2** de coordenada EX: **531.692,4555** NY: **8.613.441,6602**, confrontando com **Rua do Sacramento**, deste ponto deflete à direita no azimute de **307°43'13"** com uma distância de **16,45 m** do lado direito até o ponto **3** de coordenada EX: **531.679,4474** NY: **8.613.451,7214**, confrontando com **Lote 63**, deste ponto deflete à esquerda no azimute de **307°09'43"** com uma distância de **3,01 m** do lado direito até o ponto **4** de coordenada EX: **531.677,0496** NY: **8.613.453,5390**, confrontando com **Área Remanescente**, deste ponto deflete à direita no azimute de **35°09'06"** com uma distância de **2,45 m** ao fundo até o ponto **5** de coordenada EX: **531.678,4611** NY: **8.613.455,5436**, confrontando com **Área Remanescente**, deste ponto deflete à direita no azimute de **125°19'38"** com uma distância de **19,74 m** do lado esquerdo até o ponto **1** de coordenada EX: **531.694,5656** NY: **8.613.444,1294**, confrontando com **Lote 65**.

Santo Amaro - BA, Terça-feira, 01 de Abril de 2024.

RENEE BUZahr FONTES BARRETO Assinado de forma digital por RENE E BUZahr
FONTES BARRETO NASCIMENTO:78831237500
NASCIMENTO:78831237500 Dados: 2024.07.18 09:59:03 -03'00'

Resp. Téc.: Renée Buzahr Fontes Barreto Nascimento

CREA: 0500186596

Rede Ganha Tempo De Serviços Empresariais Ltda.

CNPJ: 13.758.956/0001-07

Vanessa Ferreira Da Silva Muricy - CPF: 019.274.575-13

Praça Purificação | S/N | Centro | Santo Amaro-Ba

www.pmsantoamaro.ba.ipmbrasil.org.br/

Este documento foi assinado digitalmente por SERASA Experian
EC3D2991566A0D2208C65CF1C42A7DE8

Prefeitura Municipal de Santo Amaro



Proprietário: Município de Santo Amaro
Quadra: 08
Lote: 65
Área: 120,24 m²
Perímetro: 51,78 m

O **Lote de terreno sob nº 65 da Quadra 08**, localizado no município de Santo Amaro - BA, na quadra formada pela **Rua do Sacramento, Rua Manoel Marques da Silva, 2ª Travessa Sacramento, 3ª Travessa da Ladeira, Beco de Acesso A e Área Remanescente**, de formato irregular, abrangendo uma área de **120,24 m²** (cento e vinte metros quadrados e vinte e quatro decímetros quadrados) e um perímetro de 51,78 m.

Para quem de dentro do lote 65 olha para a Rua do Sacramento inicia-se a descrição no ponto **1** na coordenada EX: **531.698,5177** NY: **8.613.449,2321**, no azimute de **217°45'31"** com uma distância de **6,45 m** de frente até o ponto **2** de coordenada EX: **531.694,5656** NY: **8.613.444,1294**, confrontando com **Rua do Sacramento**, deste ponto deflete à direita no azimute de **305°19'38"** com uma distância de **19,74 m** do lado direito até o ponto **3** de coordenada EX: **531.678,4611** NY: **8.613.455,5436**, confrontando com **Lote 64**, deste ponto deflete à direita no azimute de **36°49'14"** com uma distância de **5,71 m** ao fundo até o ponto **4** de coordenada EX: **531.681,8810** NY: **8.613.460,1116**, confrontando com **Área Remanescente**, deste ponto deflete à direita no azimute de **123°10'57"** com uma distância de **19,88 m** do lado esquerdo até o ponto **1** de coordenada EX: **531.698,5177** NY: **8.613.449,2321**, confrontando com **Lote 66**.

Santo Amaro - BA, Terça-feira, 01 de Abril de 2024.

RENEE BUZahr FONTES BARRETO
NASCIMENTO:78831237500

Assinado de forma digital por RENE E BUZahr
FONTES BARRETO NASCIMENTO:78831237500
Dados: 2024.07.18 09:59:40 -03'00'

Resp. Téc.:Renée Buzahr Fontes Barreto Nascimento
CREA: 0500186596

Rede Ganha Tempo De Serviços Empresariais Ltda.
CNPJ: 13.758.956/0001-07
Vanessa Ferreira Da Silva Muricy - CPF: 019.274.575-13

Praça Purificação | S/N | Centro | Santo Amaro-Ba

www.pmsantoamaro.ba.ipmbrasil.org.br/

Este documento foi assinado digitalmente por SERASA Experian
EC3D2991566A0D2208C65CF1C42A7DE8

Prefeitura Municipal de Santo Amaro



Proprietário: Município de Santo Amaro
Quadra: 08
Lote: 66
Área: 72,05 m²
Perímetro: 46,92 m

O **Lote de terreno sob nº 66 da Quadra 08**, localizado no município de Santo Amaro - BA, na quadra formada pela **Rua do Sacramento, Rua Manoel Marques da Silva, 2ª Travessa Sacramento, 3ª Travessa da Ladeira, Beco de Acesso A e Área Remanescente**, localizado na esquina da Rua do Sacramento com a Rua do Sacramento, de formato irregular, abrangendo uma área de **72,05 m²** (setenta e dois metros quadrados e cinco decímetros quadrados) e um perímetro de 46,92 m.

Para quem de dentro do lote 66 olha para a Rua do Sacramento inicia-se a descrição no ponto **1** na coordenada EX: **531.700,9500** NY: **8.613.452,9954**, no azimute de **212°52'31"** com uma distância de **4,48 m** de frente até o ponto **2** de coordenada EX: **531.698,5177** NY: **8.613.449,2321**, confrontando com **Rua do Sacramento**, deste ponto deflete à direita no azimute de **303°10'57"** com uma distância de **19,88 m** do lado direito até o ponto **3** de coordenada EX: **531.681,8810** NY: **8.613.460,1116**, confrontando com **Lote 65**, deste ponto deflete à direita no azimute de **36°53'44"** com uma distância de **2,82 m** ao fundo até o ponto **4** de coordenada EX: **531.683,5732** NY: **8.613.462,3658**, confrontando com **Área Remanescente**, deste ponto deflete à direita no azimute de **118°20'09"** com uma distância de **19,18 m** do lado esquerdo até o ponto **5** de coordenada EX: **531.700,4590** NY: **8.613.453,2602**, confrontando com **Lote 67**, deste ponto deflete à esquerda no azimute de **118°20'01"** com uma distância de **0,56 m** do lado esquerdo até o ponto **1** de coordenada EX: **531.700,9500** NY: **8.613.452,9954**, confrontando com **Rua do Sacramento**.

Santo Amaro - BA, Terça-feira, 01 de Abril de 2024.

RENEE BUZAHR FONTES BARRETO Assinado de forma digital por RENE E BUZAHR
FONTES BARRETO NASCIMENTO:78831237500
NASCIMENTO:78831237500 Dados: 2024.07.18 10:00:06 -03'00'

Resp. Téc.:Renée Buzahr Fontes Barreto Nascimento
CREA: 0500186596

Rede Ganha Tempo De Serviços Empresariais Ltda.
CNPJ: 13.758.956/0001-07
Vanessa Ferreira Da Silva Muricy - CPF: 019.274.575-13

Praça Purificação | S/N | Centro | Santo Amaro-Ba

www.pmsantoamaro.ba.ipmbrasil.org.br/

Este documento foi assinado digitalmente por SERASA Experian
EC3D2991566A0D2208C65CF1C42A7DE8

Prefeitura Municipal de Santo Amaro



Proprietário: Município de Santo Amaro
Quadra: 08
Lote: 67
Área: 80,99 m²
Perímetro: 46,86 m

O **Lote de terreno sob nº 67 da Quadra 08**, localizado no município de Santo Amaro - BA, na quadra formada pela **Rua do Sacramento, Rua Manoel Marques da Silva, 2ª Travessa Sacramento, 3ª Travessa da Ladeira, Beco de Acesso A e Área Remanescente**, localizado na esquina da Rua do Sacramento com a Área Remanescente, de formato irregular, abrangendo uma área de **80,99 m²** (oitenta metros quadrados e noventa e nove decímetros quadrados) e um perímetro de 46,86 m.

Para quem de dentro do lote 67 olha para a Rua do Sacramento inicia-se a descrição no ponto **1** na coordenada EX: **531.702,7406** NY: **8.613.457,2889**, no azimute de **209°31'27"** com uma distância de **4,63 m** de frente até o ponto **2** de coordenada EX: **531.700,4590** NY: **8.613.453,2602**, confrontando com **Rua do Sacramento**, deste ponto deflete à direita no azimute de **298°20'09"** com uma distância de **19,18 m** do lado direito até o ponto **3** de coordenada EX: **531.683,5732** NY: **8.613.462,3658**, confrontando com **Lote 66**, deste ponto deflete à direita no azimute de **38°21'43"** com uma distância de **4,50 m** ao fundo até o ponto **4** de coordenada EX: **531.686,3658** NY: **8.613.465,8940**, confrontando com **Área Remanescente**, deste ponto deflete à direita no azimute de **128°09'26"** com uma distância de **2,58 m** do lado esquerdo até o ponto **5** de coordenada EX: **531.688,3922** NY: **8.613.464,3018**, confrontando com **Área Remanescente**, deste ponto deflete à esquerda no azimute de **116°02'51"** com uma distância de **3,59 m** do lado esquerdo até o ponto **6** de coordenada EX: **531.691,6192** NY: **8.613.462,7246**, confrontando com **Área Remanescente**, deste ponto deflete à direita no azimute de **116°02'51"** com uma distância de **12,38 m** do lado esquerdo até o ponto **1** de coordenada EX: **531.702,7406** NY: **8.613.457,2889**, confrontando com **Lote 68**.

Santo Amaro - BA, Terça-feira, 01 de Abril de 2024.

RENEE BUZÁHR FONTES BARRETO
NASCIMENTO: 78831237500

Assinado de forma digital por RENE
BUZÁHR FONTES BARRETO
NASCIMENTO: 78831237500
Dados: 2024.07.18 10:00:33 -03'00'

Resp. Téc.: Renée Buzahr Fontes Barreto Nascimento
CREA: 0500186596

Rede Ganha Tempo De Serviços Empresariais Ltda.
CNPJ: 13.758.956/0001-07
Vanessa Ferreira Da Silva Muricy - CPF: 019.274.575-13

Praça Purificação | S/N | Centro | Santo Amaro-Ba

www.pmsantoamaro.ba.ipmbrasil.org.br/

Este documento foi assinado digitalmente por SERASA Experian
EC3D2991566A0D2208C65CF1C42A7DE8

Prefeitura Municipal de Santo Amaro



Proprietário: Município de Santo Amaro
Quadra: 08
Lote: 68
Área: 53,77 m²
Perímetro: 34,36 m

O **Lote de terreno sob nº 68 da Quadra 08**, localizado no município de Santo Amaro - BA, na quadra formada pela **Rua do Sacramento, Rua Manoel Marques da Silva, 2ª Travessa Sacramento, 3ª Travessa da Ladeira, Beco de Acesso A e Área Remanescente**, localizado na esquina da Rua do Sacramento com a Rua do Sacramento, de formato irregular, abrangendo uma área de **53,77 m²** (cinquenta e três metros quadrados e setenta e sete décimos quadrados) e um perímetro de 34,36 m.

Para quem de dentro do lote 68 olha para a Rua do Sacramento inicia-se a descrição no ponto **1** na coordenada EX: **531.705,2803** NY: **8.613.460,3722**, no azimute de **209°13'50"** com uma distância de **3,91 m** de frente até o ponto **2** de coordenada EX: **531.703,3686** NY: **8.613.456,9561**, confrontando com **Rua do Sacramento**, deste ponto deflete à direita no azimute de **297°55'16"** com uma distância de **0,71 m** do lado direito até o ponto **3** de coordenada EX: **531.702,7406** NY: **8.613.457,2889**, confrontando com **Rua do Sacramento**, deste ponto deflete à esquerda no azimute de **296°02'51"** com uma distância de **12,38 m** do lado direito até o ponto **4** de coordenada EX: **531.691,6192** NY: **8.613.462,7246**, confrontando com **Lote 67**, deste ponto deflete à direita no azimute de **0°00'00"** com uma distância de **0,00 m** ao fundo até o ponto **5** de coordenada EX: **531.691,6192** NY: **8.613.462,7246**, confrontando com **Lote 67**, deste ponto deflete à esquerda no azimute de **30°43'08"** com uma distância de **4,40 m** ao fundo até o ponto **6** de coordenada EX: **531.693,8683** NY: **8.613.466,5097**, confrontando com **Área Remanescente**, deste ponto deflete à direita no azimute de **118°23'25"** com uma distância de **12,41 m** do lado esquerdo até o ponto **7** de coordenada EX: **531.704,7873** NY: **8.613.460,6082**, confrontando com **Lote 69**, deste ponto deflete à esquerda no azimute de **115°34'51"** com uma distância de **0,55 m** do lado esquerdo até o ponto **1** de coordenada EX: **531.705,2803** NY: **8.613.460,3722**, confrontando com **Rua do Sacramento**.

Santo Amaro - BA, Terça-feira, 01 de Abril de 2024.

RENEE BUZAGR FONTES BARRETO Assinado de forma digital por RENE E BUZAGR
NASCIMENTO:78831237500 FONTES BARRETO NASCIMENTO:78831237500
Dados: 2024.07.18 10:02:43 -03'00'

Resp. Téc.:Renée Buzahr Fontes Barreto Nascimento
CREA: 0500186596

Rede Ganha Tempo De Serviços Empresariais Ltda.
CNPJ: 13.758.956/0001-07
Vanessa Ferreira Da Silva Muricy - CPF: 019.274.575-13

Praça Purificação | S/N | Centro | Santo Amaro-Ba

www.pmsantoamaro.ba.ipmbrasil.org.br/

Este documento foi assinado digitalmente por SERASA Experian
EC3D2991566A0D2208C65CF1C42A7DE8

Prefeitura Municipal de Santo Amaro



Proprietário: Município de Santo Amaro
Quadra: 08
Lote: 69
Área: 237,12 m²
Perímetro: 75,62 m

O **Lote de terreno sob nº 69 da Quadra 08**, localizado no município de Santo Amaro - BA, na quadra formada pela **Rua do Sacramento, Rua Manoel Marques da Silva, 2ª Travessa Sacramento, 3ª Travessa da Ladeira, Beco de Acesso A e Área Remanescente**, localizado na esquina da Rua do Sacramento com a Área Remanescente, de formato irregular, abrangendo uma área de **237,12 m²** (duzentos e trinta e sete metros quadrados e doze decímetros quadrados) e um perímetro de 75,62 m.

Para quem de dentro do lote 69 olha para a Rua do Sacramento inicia-se a descrição no ponto **1** na coordenada EX: **531.708,4540** NY: **8.613.467,2430**, no azimute de **208°55'39"** com uma distância de **7,58 m** de frente até o ponto **2** de coordenada EX: **531.704,7873** NY: **8.613.460,6082**, confrontando com **Rua do Sacramento**, deste ponto deflete à direita no azimute de **298°23'25"** com uma distância de **12,41 m** do lado direito até o ponto **3** de coordenada EX: **531.693,8683** NY: **8.613.466,5097**, confrontando com **Lote 68**, deste ponto deflete à direita no azimute de **298°47'10"** com uma distância de **17,56 m** do lado direito até o ponto **4** de coordenada EX: **531.678,4800** NY: **8.613.474,9647**, confrontando com **Área Remanescente**, deste ponto deflete à direita no azimute de **29°52'03"** com uma distância de **8,23 m** ao fundo até o ponto **5** de coordenada EX: **531.682,5781** NY: **8.613.482,1008**, confrontando com **Área Remanescente**, deste ponto deflete à direita no azimute de **119°51'51"** com uma distância de **29,84 m** do lado esquerdo até o ponto **1** de coordenada EX: **531.708,4540** NY: **8.613.467,2430**, confrontando com **Lote 70**.

Santo Amaro - BA, Terça-feira, 01 de Abril de 2024.

RENEE BUZHR FONTES BARRETO FONTESS
NASCIMENTO:78831237500
Assinado de forma digital por RENE E BUZHR
FONTES BARRETO
NASCIMENTO:78831237500
Dados: 2024.07.18 10:03:13 -03'00'

Resp. Téc.:Renée Buzahr Fontes Barreto Nascimento
CREA: 0500186596

Rede Ganha Tempo De Serviços Empresariais Ltda.
CNPJ: 13.758.956/0001-07
Vanessa Ferreira Da Silva Muricy - CPF: 019.274.575-13

Praça Purificação | S/N | Centro | Santo Amaro-Ba

www.pmsantoamaro.ba.ipmbrasil.org.br/

Este documento foi assinado digitalmente por SERASA Experian
EC3D2991566A0D2208C65CF1C42A7DE8

Prefeitura Municipal de Santo Amaro



Proprietário: Município de Santo Amaro
Quadra: 08
Lote: 70
Área: 54,54 m²
Perímetro: 63,27 m

O **Lote de terreno sob nº 70 da Quadra 08**, localizado no município de Santo Amaro - BA, na quadra formada pela **Rua do Sacramento, Rua Manoel Marques da Silva, 2ª Travessa Sacramento, 3ª Travessa da Ladeira, Beco de Acesso A e Área Remanescente**, de formato irregular, abrangendo uma área de **54,54 m²** (cinquenta e quatro metros quadrados e cinquenta e quatro décimos quadrados) e um perímetro de 63,27 m.

Para quem de dentro do lote 70 olha para a Rua do Sacramento inicia-se a descrição no ponto **1** na coordenada EX: **531.709,2840** NY: **8.613.468,6626**, no azimute de **210°18'54"** com uma distância de **1,64 m** de frente até o ponto **2** de coordenada EX: **531.708,4540** NY: **8.613.467,2430**, confrontando com **Rua do Sacramento**, deste ponto deflete à direita no azimute de **299°51'51"** com uma distância de **29,84 m** do lado direito até o ponto **3** de coordenada EX: **531.682,5781** NY: **8.613.482,1008**, confrontando com **Lote 69**, deste ponto deflete à direita no azimute de **32°16'40"** com uma distância de **2,02 m** ao fundo até o ponto **4** de coordenada EX: **531.683,6551** NY: **8.613.483,8060**, confrontando com **Área Remanescente**, deste ponto deflete à direita no azimute de **120°34'40"** com uma distância de **29,77 m** do lado esquerdo até o ponto **1** de coordenada EX: **531.709,2840** NY: **8.613.468,6626**, confrontando com a confluência da **Área Remanescente com a Rua do Sacramento**.

Santo Amaro - BA, Terça-feira, 01 de Abril de 2024.

RENEE BUZAHR FONTES BARRETO
NASCIMENTO:78831237500

Assinado de forma digital por RENE E BUZAHR
FONTES BARRETO NASCIMENTO:78831237500
Dados: 2024.07.18 10:03:43 -03'00'

Resp. Téc.:Renée Buzahr Fontes Barreto Nascimento
CREA: 0500186596

Rede Ganha Tempo De Serviços Empresariais Ltda.

CNPJ: 13.758.956/0001-07

Vanessa Ferreira Da Silva Muricy - CPF: 019.274.575-13

Praça Purificação | S/N | Centro | Santo Amaro-Ba

www.pmsantoamaro.ba.ipmbrasil.org.br/

Este documento foi assinado digitalmente por SERASA Experian
EC3D2991566A0D2208C65CF1C42A7DE8

Prefeitura Municipal de Santo Amaro



Proprietário: Município de Santo Amaro
Quadra: 08
Lote: 71
Área: 59,33 m²
Perímetro: 32,29 m

O **Lote de terreno sob nº 71 da Quadra 08**, localizado no município de Santo Amaro - BA, na quadra formada pela **Rua do Sacramento, Rua Manoel Marques da Silva, 2ª Travessa Sacramento, 3ª Travessa da Ladeira, Beco de Acesso A e Área Remanescente**, de formato irregular, abrangendo uma área de **71,23 m²** (setenta e um metros quadrados e vinte e três decímetros quadrados) e um perímetro de 35,28 m.

Para quem de dentro do lote 71 olha para a Rua do Sacramento inicia-se a descrição no ponto **1** na coordenada EX: **531.638,9612** NY: **8.613.428,6783**, no azimute de **202°41'00"** com uma distância de **5,61 m** de frente até o ponto **2** de coordenada EX: **531.636,7967** NY: **8.613.423,4995**, confrontando com **Área Remanescente**, deste ponto deflete à direita no azimute de **282°56'00"** com uma distância de **11,12 m** do lado direito até o ponto **3** de coordenada EX: **531.625,9585** NY: **8.613.425,9884**, confrontando com **Rua do Sacramento**, deste ponto deflete à direita no azimute de **18°23'56"** com uma distância de **7,05 m** ao fundo até o ponto **4** de coordenada EX: **531.628,1825** NY: **8.613.432,6743**, confrontando com **Rua do Sacramento**, deste ponto deflete à direita no azimute de **110°20'29"** com uma distância de **11,50 m** do lado esquerdo até o ponto **1** de coordenada EX: **531.638,9612** NY: **8.613.428,6783**, confrontando com **Rua do Sacramento**.

Santo Amaro - BA, Terça-feira, 01 de Abril de 2024.

RENEE BUZahr FONTES BARRETO
NASCIMENTO:78831237500

Assinado de forma digital por RENE E BUZahr
FONTES BARRETO
NASCIMENTO:78831237500
Dados: 2024.07.18 10:04:14 -03'00'

Resp. Téc.:Renée Buzahr Fontes Barreto Nascimento
CREA: 0500186596

Rede Ganha Tempo De Serviços Empresariais Ltda.
CNPJ: 13.758.956/0001-07
Vanessa Ferreira Da Silva Muricy - CPF: 019.274.575-13

Praça Purificação | S/N | Centro | Santo Amaro-Ba

www.pmsantoamaro.ba.ipmbrasil.org.br/

Este documento foi assinado digitalmente por SERASA Experian
EC3D2991566A0D2208C65CF1C42A7DE8

Prefeitura Municipal de Santo Amaro



Proprietário: Município de Santo Amaro
Quadra: 08
Lote: 72
Área: 60,33 m²
Perímetro: 32,77 m

O **Lote de terreno sob nº 72 da Quadra 08**, localizado no município de Santo Amaro - BA, na quadra formada pela **Rua do Sacramento, Rua Manoel Marques da Silva, 2ª Travessa Sacramento, 3ª Travessa da Ladeira, Beco de Acesso A e Área Remanescente**, de formato irregular, abrangendo uma área de **60,33 m²** (sessenta metros quadrados e trinta e três décimos quadrados) e um perímetro de 32,77 m.

Para quem de dentro do lote 72 olha para a Rua do Morro inicia-se a descrição no ponto **1** na coordenada EX: **531.567,7486** NY: **8.613.386,6496**, no azimute de **44°15'18"** com uma distância de **5,59 m** de frente até o ponto **2** de coordenada EX: **531.571,6498** NY: **8.613.390,6536**, confrontando com **Rua do Morro**, deste ponto deflete à direita no azimute de **131°47'06"** com uma distância de **10,77 m** do lado direito até o ponto **3** de coordenada EX: **531.579,6840** NY: **8.613.383,4739**, confrontando com **Área Remanescente**, deste ponto deflete à direita no azimute de **224°00'10"** com uma distância de **5,61 m** ao fundo até o ponto **4** de coordenada EX: **531.575,7899** NY: **8.613.379,4418**, confrontando com **Área Remanescente**, deste ponto deflete à direita no azimute de **311°52'15"** com uma distância de **10,80 m** do lado esquerdo até o ponto **1** de coordenada EX: **531.567,7486** NY: **8.613.386,6496**, confrontando com **Lote 73**.

Santo Amaro - BA, Terça-feira, 01 de Abril de 2024.

RENEE BUZAGR FONTES BARRETO Assinado de forma digital por RENEE BUZAGR
FONTES BARRETO NASCIMENTO:78831237500
NASCIMENTO:78831237500 Dados: 2024.07.18 10:04:43 -03'00'

Resp. Téc.:Renée Buzahr Fontes Barreto Nascimento
CREA: 0500186596

Rede Ganha Tempo De Serviços Empresariais Ltda.
CNPJ: 13.758.956/0001-07
Vanessa Ferreira Da Silva Muricy - CPF: 019.274.575-13

Praça Purificação | S/N | Centro | Santo Amaro-Ba

www.pmsantoamaro.ba.ipmbrasil.org.br/

Este documento foi assinado digitalmente por SERASA Experian
EC3D2991566A0D2208C65CF1C42A7DE8

Prefeitura Municipal de Santo Amaro



Proprietário: Município de Santo Amaro
Quadra: 08
Lote: 73
Área: 54,85 m²
Perímetro: 32,18 m

O **Lote de terreno sob nº 73 da Quadra 08**, localizado no município de Santo Amaro - BA, na quadra formada pela **Rua do Sacramento, Rua Manoel Marques da Silva, 2ª Travessa Sacramento, 3ª Travessa da Ladeira, Beco de Acesso A e Área Remanescente**, de formato irregular, abrangendo uma área de **54,85 m²** (cinquenta e quatro metros quadrados e oitenta e cinco decímetros quadrados) e um perímetro de 32,18 m.

Para quem de dentro do lote 73 olha para a Rua do Morro inicia-se a descrição no ponto **1** na coordenada EX: **531.564,3726** NY: **8.613.382,9587**, no azimute de **42°26'55"** com uma distância de **5,00 m** de frente até o ponto **2** de coordenada EX: **531.567,7486** NY: **8.613.386,6496**, confrontando com **Rua do Morro**, deste ponto deflete à direita no azimute de **131°52'15"** com uma distância de **10,80 m** do lado direito até o ponto **3** de coordenada EX: **531.575,7899** NY: **8.613.379,4418**, confrontando com **Lote 72**, deste ponto deflete à direita no azimute de **131°52'20"** com uma distância de **0,45 m** do lado direito até o ponto **4** de coordenada EX: **531.576,1273** NY: **8.613.379,1394**, confrontando com **Área Remanescente**, deste ponto deflete à direita no azimute de **224°10'27"** com uma distância de **4,82 m** ao fundo até o ponto **5** de coordenada EX: **531.572,7710** NY: **8.613.375,6849**, confrontando com **Área Remanescente**, deste ponto deflete à direita no azimute de **310°53'45"** com uma distância de **11,11 m** do lado esquerdo até o ponto **1** de coordenada EX: **531.564,3726** NY: **8.613.382,9587**, confrontando com **Lote 74**.

Santo Amaro - BA, Terça-feira, 01 de Abril de 2024.

RENEE BUZÁHR FONTES BARRETO
NASCIMENTO: 78831237500

Assinado de forma digital por RENE
BUZÁHR FONTES BARRETO
NASCIMENTO: 78831237500
Dados: 2024.07.18 10:05:14 -03'00'

Resp. Téc.: Renée Buzahr Fontes Barreto Nascimento
CREA: 0500186596

Rede Ganha Tempo De Serviços Empresariais Ltda.
CNPJ: 13.758.956/0001-07
Vanessa Ferreira Da Silva Muricy - CPF: 019.274.575-13

Praça Purificação | S/N | Centro | Santo Amaro-Ba

www.pmsantoamaro.ba.ipmbrasil.org.br/

Este documento foi assinado digitalmente por SERASA Experian
EC3D2991566A0D2208C65CF1C42A7DE8

Prefeitura Municipal de Santo Amaro



Proprietário: Município de Santo Amaro
Quadra: 08
Lote: 74
Área: 46,87 m²
Perímetro: 31,49 m

O **Lote de terreno sob nº 74 da Quadra 08**, localizado no município de Santo Amaro - BA, na quadra formada pela **Rua do Sacramento, Rua Manoel Marques da Silva, 2ª Travessa Sacramento, 3ª Travessa da Ladeira, Beco de Acesso A e Área Remanescente**, de formato irregular, abrangendo uma área de **46,87 m²** (quarenta e seis metros quadrados e oitenta e sete décimos quadrados) e um perímetro de 31,49 m.

Para quem de dentro do lote 74 olha para a Rua do Morro inicia-se a descrição no ponto **1** na coordenada EX: **531.561,4318** NY: **8.613.379,8196**, no azimute de **43°07'53"** com uma distância de **4,30 m** de frente até o ponto **2** de coordenada EX: **531.564,3726** NY: **8.613.382,9587**, confrontando com **Rua do Morro**, deste ponto deflete à direita no azimute de **130°53'45"** com uma distância de **11,11 m** do lado direito até o ponto **3** de coordenada EX: **531.572,7710** NY: **8.613.375,6849**, confrontando com **Lote 73**, deste ponto deflete à direita no azimute de **134°01'16"** com uma distância de **0,66 m** do lado direito até o ponto **4** de coordenada EX: **531.573,2458** NY: **8.613.375,2261**, confrontando com **Área Remanescente**, deste ponto deflete à direita no azimute de **223°57'50"** com uma distância de **3,66 m** ao fundo até o ponto **5** de coordenada EX: **531.570,7074** NY: **8.613.372,5942**, confrontando com **Área Remanescente**, deste ponto deflete à direita no azimute de **307°55'04"** com uma distância de **11,76 m** do lado esquerdo até o ponto **1** de coordenada EX: **531.561,4318** NY: **8.613.379,8196**, confrontando com **Lote 75**.

Santo Amaro - BA, Terça-feira, 01 de Abril de 2024.

Assinado de forma digital por RENEE BUZAZH FONTES BARRETO
RENEE BUZAZH FONTES BARRETO BUZAZH FONTES BARRETO
NASCIMENTO:78831237500 NASCIMENTO:78831237500
Dados: 2024.07.18 10:05:43 -03'00'

Resp. Téc.:Renée Buzahr Fontes Barreto Nascimento
CREA: 0500186596

Rede Ganha Tempo De Serviços Empresariais Ltda.
CNPJ: 13.758.956/0001-07
Vanessa Ferreira Da Silva Muricy - CPF: 019.274.575-13

Praça Purificação | S/N | Centro | Santo Amaro-Ba

www.pmsantoamaro.ba.ipmbrasil.org.br/

Este documento foi assinado digitalmente por SERASA Experian
EC3D2991566A0D2208C65CF1C42A7DE8

Prefeitura Municipal de Santo Amaro



Proprietário: Município de Santo Amaro
Quadra: 08
Lote: 75
Área: 101,46 m²
Perímetro: 48,65 m

O **Lote de terreno sob nº 75 da Quadra 08**, localizado no município de Santo Amaro - BA, na quadra formada pela **Rua do Sacramento, Rua Manoel Marques da Silva, 2ª Travessa Sacramento, 3ª Travessa da Ladeira, Beco de Acesso A e Área Remanescente**, de formato irregular, abrangendo uma área de **101,46 m²** (cento e um metros quadrados e quarenta e seis décimos quadrados) e um perímetro de 48,65 m.

Para quem de dentro do lote 75 olha para a Rua do Morro inicia-se a descrição no ponto **1** na coordenada EX: **531.558,0690** NY: **8.613.375,8158**, no azimute de **40°01'39"** com uma distância de **5,23 m** de frente até o ponto **2** de coordenada EX: **531.561,4318** NY: **8.613.379,8196**, confrontando com **Rua do Morro**, deste ponto deflete à direita no azimute de **127°55'04"** com uma distância de **11,76 m** do lado direito até o ponto **3** de coordenada EX: **531.570,7074** NY: **8.613.372,5942**, confrontando com **Lote 74**, deste ponto deflete à direita no azimute de **128°05'14"** com uma distância de **7,09 m** do lado direito até o ponto **4** de coordenada EX: **531.576,2881** NY: **8.613.368,2203**, confrontando com **Área Remanescente**, deste ponto deflete à direita no azimute de **217°08'49"** com uma distância de **5,45 m** ao fundo até o ponto **5** de coordenada EX: **531.572,9957** NY: **8.613.363,8744**, confrontando com **Área Remanescente**, deste ponto deflete à direita no azimute de **308°39'36"** com uma distância de **4,49 m** do lado esquerdo até o ponto **6** de coordenada EX: **531.569,4899** NY: **8.613.366,6791**, confrontando com **Área Remanescente**, deste ponto deflete à esquerda no azimute de **308°39'35"** com uma distância de **14,63 m** do lado esquerdo até o ponto **1** de coordenada EX: **531.558,0690** NY: **8.613.375,8158**, confrontando com **Lote 76**.

Santo Amaro - BA, Terça-feira, 01 de Abril de 2024.

RENEE BUZHR FONTES BARRETO
NASCIMENTO:78831237500

Assinado de forma digital por RENE E BUZHR
FONTES BARRETO NASCIMENTO:78831237500
Dados: 2024.07.18 10:06:15 -03'00'

Resp. Téc.:Renée Buzahr Fontes Barreto Nascimento
CREA: 0500186596

Rede Ganha Tempo De Serviços Empresariais Ltda.

CNPJ: 13.758.956/0001-07

Vanessa Ferreira Da Silva Muricy - CPF: 019.274.575-13

Praça Purificação | S/N | Centro | Santo Amaro-Ba

www.pmsantoamaro.ba.ipmbrasil.org.br/

Este documento foi assinado digitalmente por SERASA Experian
EC3D2991566A0D2208C65CF1C42A7DE8

Prefeitura Municipal de Santo Amaro



Proprietário: Município de Santo Amaro
Quadra: 08
Lote: 76
Área: 92,51 m²
Perímetro: 43,32 m

O **Lote de terreno sob nº 76 da Quadra 08**, localizado no município de Santo Amaro - BA, na quadra formada pela **Rua do Sacramento, Rua Manoel Marques da Silva, 2ª Travessa Sacramento, 3ª Travessa da Ladeira, Beco de Acesso A e Área Remanescente**, de formato irregular, abrangendo uma área de **92,51 m²** (noventa e dois metros quadrados e cinquenta e um decímetros quadrados) e um perímetro de 43,32 m.

Para quem de dentro do lote 76 olha para a Rua do Morro inicia-se a descrição no ponto **1** na coordenada EX: **531.554,4798** NY: **8.613.371,2632**, no azimute de **38°15'05"** com uma distância de **5,80 m** de frente até o ponto **2** de coordenada EX: **531.558,0690** NY: **8.613.375,8158**, confrontando com **Rua do Morro**, deste ponto deflete à direita no azimute de **128°39'35"** com uma distância de **14,63 m** do lado direito até o ponto **3** de coordenada EX: **531.569,4899** NY: **8.613.366,6791**, confrontando com **Lote 75**, deste ponto deflete à direita no azimute de **171°56'27"** com uma distância de **2,65 m** ao fundo até o ponto **4** de coordenada EX: **531.569,8611** NY: **8.613.364,0576**, confrontando com **Área Remanescente**, deste ponto deflete à direita no azimute de **219°58'11"** com uma distância de **3,81 m** ao fundo até o ponto **5** de coordenada EX: **531.567,4121** NY: **8.613.361,1358**, confrontando com **Área Remanescente**, deste ponto deflete à direita no azimute de **308°03'53"** com uma distância de **16,43 m** do lado esquerdo até o ponto **1** de coordenada EX: **531.554,4798** NY: **8.613.371,2632**, confrontando com **Lote 77**.

Santo Amaro - BA, Terça-feira, 01 de Abril de 2024.

RENEE BUZAGR FONTES BARRETO Assinado de forma digital por RENE E BUZAGR
FONTES BARRETO NASCIMENTO:78831237500
NASCIMENTO:78831237500 Dados: 2024.07.18 10:07:49 -03'00'

Resp. Téc.:Renée Buzahr Fontes Barreto Nascimento
CREA: 0500186596

Rede Ganha Tempo De Serviços Empresariais Ltda.
CNPJ: 13.758.956/0001-07
Vanessa Ferreira Da Silva Muricy - CPF: 019.274.575-13

Praça Purificação | S/N | Centro | Santo Amaro-Ba

www.pmsantoamaro.ba.ipmbrasil.org.br/

Este documento foi assinado digitalmente por SERASA Experian
EC3D2991566A0D2208C65CF1C42A7DE8

Prefeitura Municipal de Santo Amaro



Proprietário: Município de Santo Amaro
Quadra: 08
Lote: 77
Área: 81,95 m²
Perímetro: 44,25 m

O **Lote de terreno sob nº 77 da Quadra 08**, localizado no município de Santo Amaro - BA, na quadra formada pela **Rua do Sacramento, Rua Manoel Marques da Silva, 2ª Travessa Sacramento, 3ª Travessa da Ladeira, Beco de Acesso A e Área Remanescente**, de formato irregular, abrangendo uma área de **81,95 m²** (oitenta e um metros quadrados e noventa e cinco decímetros quadrados) e um perímetro de 44,25 m.

Para quem de dentro do lote 77 olha para a Rua do Morro inicia-se a descrição no ponto **1** na coordenada EX: **531.551,5894** NY: **8.613.367,5858**, no azimute de **38°10'00"** com uma distância de **4,68 m** de frente até o ponto **2** de coordenada EX: **531.554,4798** NY: **8.613.371,2632**, confrontando com **Rua do Morro**, deste ponto deflete à direita no azimute de **128°03'53"** com uma distância de **16,43 m** do lado direito até o ponto **3** de coordenada EX: **531.567,4121** NY: **8.613.361,1358**, confrontando com **Lote 76**, deste ponto deflete à direita no azimute de **131°21'00"** com uma distância de **0,95 m** do lado direito até o ponto **4** de coordenada EX: **531.568,1241** NY: **8.613.360,5091**, confrontando com **Área Remanescente**, deste ponto deflete à direita no azimute de **216°22'12"** com uma distância de **4,67 m** ao fundo até o ponto **5** de coordenada EX: **531.565,3559** NY: **8.613.356,7503**, confrontando com **Área Remanescente**, deste ponto deflete à direita no azimute de **308°12'21"** com uma distância de **17,52 m** do lado esquerdo até o ponto **1** de coordenada EX: **531.551,5894** NY: **8.613.367,5858**, confrontando com **Lote 78**.

Santo Amaro - BA, Terça-feira, 01 de Abril de 2024.

RENEE BUZAGR FONTES BARRETO
NASCIMENTO:78831237500

Assinado de forma digital por RENE E BUZAGR
FONTES BARRETO NASCIMENTO:78831237500
Dados: 2024.07.18 10:08:22 -03'00'

Resp. Téc.:Renée Buzahr Fontes Barreto Nascimento
CREA: 0500186596

Rede Ganha Tempo De Serviços Empresariais Ltda.
CNPJ: 13.758.956/0001-07
Vanessa Ferreira Da Silva Muricy - CPF: 019.274.575-13

Praça Purificação | S/N | Centro | Santo Amaro-Ba

www.pmsantoamaro.ba.ipmbrasil.org.br/

Este documento foi assinado digitalmente por SERASA Experian
EC3D2991566A0D2208C65CF1C42A7DE8

Prefeitura Municipal de Santo Amaro



Proprietário: Município de Santo Amaro
Quadra: 08
Lote: 78
Área: 129,03 m²
Perímetro: 53,01 m

O **Lote de terreno sob nº 78 da Quadra 08**, localizado no município de Santo Amaro - BA, na quadra formada pela **Rua do Sacramento, Rua Manoel Marques da Silva, 2ª Travessa Sacramento, 3ª Travessa da Ladeira, Beco de Acesso A e Área Remanescente**, de formato irregular, abrangendo uma área de **129,03 m²** (cento e vinte e nove metros quadrados e três decímetros quadrados) e um perímetro de 53,01 m.

Para quem de dentro do lote 78 olha para a Rua do Morro inicia-se a descrição no ponto **1** na coordenada EX: **531.547,6459** NY: **8.613.362,5768**, no azimute de **38°12'48"** com uma distância de **6,38 m** de frente até o ponto **2** de coordenada EX: **531.551,5894** NY: **8.613.367,5858**, confrontando com **Rua do Morro**, deste ponto deflete à direita no azimute de **128°12'21"** com uma distância de **17,52 m** do lado direito até o ponto **3** de coordenada EX: **531.565,3559** NY: **8.613.356,7503**, confrontando com **Lote 77**, deste ponto deflete à esquerda no azimute de **125°44'41"** com uma distância de **2,45 m** do lado direito até o ponto **4** de coordenada EX: **531.567,3449** NY: **8.613.355,3187**, confrontando com **Área Remanescente**, deste ponto deflete à direita no azimute de **217°34'18"** com uma distância de **6,62 m** ao fundo até o ponto **5** de coordenada EX: **531.563,3100** NY: **8.613.350,0740**, confrontando com **Área Remanescente**, deste ponto deflete à direita no azimute de **308°35'47"** com uma distância de **7,42 m** do lado esquerdo até o ponto **6** de coordenada EX: **531.557,5101** NY: **8.613.354,7033**, confrontando com , deste ponto deflete à esquerda no azimute de **308°35'47"** com uma distância de **12,62 m** do lado esquerdo até o ponto **1** de coordenada EX: **531.547,6459** NY: **8.613.362,5768**, confrontando com **Lote 79**.

Santo Amaro - BA, Terça-feira, 01 de Abril de 2024.

RENEE BUZAGR FONTES BARRETO Assinado de forma digital por RENE E BUZAGR
NASCIMENTO:78831237500 FONTES BARRETO NASCIMENTO:78831237500
Dados: 2024.07.18 10:08:53 -03'00'

Resp. Téc.:Renée Buzahr Fontes Barreto Nascimento
CREA: 0500186596

Rede Ganha Tempo De Serviços Empresariais Ltda.
CNPJ: 13.758.956/0001-07
Vanessa Ferreira Da Silva Muricy - CPF: 019.274.575-13

Praça Purificação | S/N | Centro | Santo Amaro-Ba

www.pmsantoamaro.ba.ipmbrasil.org.br/

Este documento foi assinado digitalmente por SERASA Experian
EC3D2991566A0D2208C65CF1C42A7DE8

Prefeitura Municipal de Santo Amaro



Proprietário: Município de Santo Amaro
Quadra: 08
Lote: 79
Área: 84,61 m²
Perímetro: 38,64 m

O **Lote de terreno sob nº 79 da Quadra 08**, localizado no município de Santo Amaro - BA, na quadra formada pela **Rua do Sacramento, Rua Manoel Marques da Silva, 2ª Travessa Sacramento, 3ª Travessa da Ladeira, Beco de Acesso A e Área Remanescente**, de formato irregular, abrangendo uma área de **84,61 m²** (oitenta e quatro metros quadrados e sessenta e um decímetros quadrados) e um perímetro de 38,64 m.

Para quem de dentro do lote 79 olha para a Rua do Morro inicia-se a descrição no ponto **1** na coordenada EX: **531.543,2956** NY: **8.613.357,4711**, no azimute de **40°25'56"** com uma distância de **6,71 m** de frente até o ponto **2** de coordenada EX: **531.547,6459** NY: **8.613.362,5768**, confrontando com **Rua do Morro**, deste ponto deflete à direita no azimute de **128°35'47"** com uma distância de **12,62 m** do lado direito até o ponto **3** de coordenada EX: **531.557,5101** NY: **8.613.354,7033**, confrontando com **Lote 78**, deste ponto deflete à direita no azimute de **220°42'09"** com uma distância de **6,72 m** ao fundo até o ponto **4** de coordenada EX: **531.553,1249** NY: **8.613.349,6054**, confrontando com **Área Remanescente**, deste ponto deflete à direita no azimute de **308°40'05"** com uma distância de **12,59 m** do lado esquerdo até o ponto **1** de coordenada EX: **531.543,2956** NY: **8.613.357,4711**, confrontando com **Lote 80**.

Santo Amaro - BA, Terça-feira, 01 de Abril de 2024.

RENEE BUZAGR FONTES BARRETO Assinado de forma digital por RENE E BUZAGR
FONTES BARRETO NASCIMENTO:78831237500
NASCIMENTO:78831237500 Dados: 2024.07.18 10:09:23 -03'00'

Resp. Téc.: Renée Buzahr Fontes Barreto Nascimento
CREA: 0500186596

Rede Ganha Tempo De Serviços Empresariais Ltda.
CNPJ: 13.758.956/0001-07
Vanessa Ferreira Da Silva Muricy - CPF: 019.274.575-13

Praça Purificação | S/N | Centro | Santo Amaro-Ba

www.pmsantoamaro.ba.ipmbrasil.org.br/

Este documento foi assinado digitalmente por SERASA Experian
EC3D2991566A0D2208C65CF1C42A7DE8

Prefeitura Municipal de Santo Amaro



Proprietário: Município de Santo Amaro
Quadra: 08
Lote: 80
Área: 96,40 m²
Perímetro: 46,29 m

O **Lote de terreno sob nº 80 da Quadra 08**, localizado no município de Santo Amaro - BA, na quadra formada pela **Rua do Sacramento, Rua Manoel Marques da Silva, 2ª Travessa Sacramento, 3ª Travessa da Ladeira, Beco de Acesso A e Área Remanescente**, de formato irregular, abrangendo uma área de **96,40 m²** (noventa e seis metros quadrados e quarenta décimos quadrados) e um perímetro de 46,29 m.

Para quem de dentro do lote 80 olha para a Rua do Morro inicia-se a descrição no ponto **1** na coordenada EX: **531.539,7490** NY: **8.613.353,5412**, no azimute de **42°03'55"** com uma distância de **5,29 m** de frente até o ponto **2** de coordenada EX: **531.543,2956** NY: **8.613.357,4711**, confrontando com **Rua do Morro**, deste ponto deflete à direita no azimute de **128°40'05"** com uma distância de **12,59 m** do lado direito até o ponto **3** de coordenada EX: **531.553,1249** NY: **8.613.349,6054**, confrontando com **Lote 79**, deste ponto deflete à esquerda no azimute de **128°26'23"** com uma distância de **4,99 m** do lado direito até o ponto **4** de coordenada EX: **531.557,0341** NY: **8.613.346,5026**, confrontando com **Área Remanescente**, deste ponto deflete à direita no azimute de **219°45'33"** com uma distância de **5,63 m** ao fundo até o ponto **5** de coordenada EX: **531.553,4333** NY: **8.613.342,1745**, confrontando com **Área Remanescente**, deste ponto deflete à direita no azimute de **309°42'52"** com uma distância de **17,79 m** do lado esquerdo até o ponto **1** de coordenada EX: **531.539,7490** NY: **8.613.353,5412**, confrontando com **Lote 81**.

Santo Amaro - BA, Terça-feira, 01 de Abril de 2024.

RENEE BUZÁHR FONTES BARRETO
NASCIMENTO: 78831237500

Assinado de forma digital por RENE
BUZÁHR FONTES BARRETO
NASCIMENTO: 78831237500
Dados: 2024.07.18 10:09:55 -03'00'

Resp. Téc.: Renée Buzahr Fontes Barreto Nascimento
CREA: 0500186596

Rede Ganha Tempo De Serviços Empresariais Ltda.
CNPJ: 13.758.956/0001-07
Vanessa Ferreira Da Silva Muricy - CPF: 019.274.575-13

Praça Purificação | S/N | Centro | Santo Amaro-Ba

www.pmsantoamaro.ba.ipmbrasil.org.br/

Este documento foi assinado digitalmente por SERASA Experian
EC3D2991566A0D2208C65CF1C42A7DE8

Prefeitura Municipal de Santo Amaro



Proprietário: Município de Santo Amaro
Quadra: 08
Lote: 81
Área: 69,92 m²
Perímetro: 47,38 m

O **Lote de terreno sob nº 81 da Quadra 08**, localizado no município de Santo Amaro - BA, na quadra formada pela **Rua do Sacramento, Rua Manoel Marques da Silva, 2ª Travessa Sacramento, 3ª Travessa da Ladeira, Beco de Acesso A e Área Remanescente**, de formato irregular, abrangendo uma área de **69,92 m²** (sessenta e nove metros quadrados e noventa e dois decímetros quadrados) e um perímetro de 47,38 m.

Para quem de dentro do lote 81 olha para a Rua do Morro inicia-se a descrição no ponto **1** na coordenada EX: **531.538,0497** NY: **8.613.351,6583**, no azimute de **42°03'57"** com uma distância de **2,54 m** de frente até o ponto **2** de coordenada EX: **531.539,7490** NY: **8.613.353,5412**, confrontando com **Rua do Morro**, deste ponto deflete à direita no azimute de **129°42'52"** com uma distância de **17,79 m** do lado direito até o ponto **3** de coordenada EX: **531.553,4333** NY: **8.613.342,1745**, confrontando com **Lote 80**, deste ponto deflete à direita no azimute de **133°12'45"** com uma distância de **1,76 m** do lado direito até o ponto **4** de coordenada EX: **531.554,7154** NY: **8.613.340,9699**, confrontando com **Área Remanescente**, deste ponto deflete à direita no azimute de **220°25'38"** com uma distância de **4,39 m** ao fundo até o ponto **5** de coordenada EX: **531.551,8700** NY: **8.613.337,6298**, confrontando com **Área Remanescente**, deste ponto deflete à direita no azimute de **314°01'34"** com uma distância de **0,38 m** do lado esquerdo até o ponto **6** de coordenada EX: **531.551,5945** NY: **8.613.337,8960**, confrontando com **Área Remanescente**, deste ponto deflete à direita no azimute de **317°05'17"** com uma distância de **5,18 m** do lado esquerdo até o ponto **7** de coordenada EX: **531.548,0689** NY: **8.613.341,6884**, confrontando com **Lote 85**, deste ponto deflete à direita no azimute de **318°50'14"** com uma distância de **5,58 m** do lado esquerdo até o ponto **8** de coordenada EX: **531.544,3966** NY: **8.613.345,8887**, confrontando com **Lote 84**, deste ponto deflete à esquerda no azimute de **228°19'55"** com uma distância de **1,22 m** do lado esquerdo até o ponto **9** de coordenada EX: **531.543,4820** NY: **8.613.345,0748**, confrontando com **Lote 84**, deste ponto deflete à direita no azimute de **320°28'21"** com uma distância de **4,92 m** do lado esquerdo até o ponto **10** de coordenada EX: **531.540,3530** NY: **8.613.348,8669**, confrontando com **Lote 83**, deste ponto deflete à esquerda no azimute de **320°28'21"** com uma distância de **3,62 m** do lado esquerdo até o ponto **1** de coordenada EX: **531.538,0497** NY: **8.613.351,6583**, confrontando com **Lote 82**.

Santo Amaro - BA, Terça-feira, 01 de Abril de 2024.

RENEE BUZAGR FONTES BARRETO Assinado de forma digital por RENE E BUZAGR
FONTES BARRETO NASCIMENTO:78831237500
NASCIMENTO:78831237500 Dados: 2024.07.18 10:10:27 -03'00'

Resp. Téc.:Renée Buzahr Fontes Barreto Nascimento

CREA: 0500186596

Rede Ganha Tempo De Serviços Empresariais Ltda.

CNPJ: 13.758.956/0001-07

Vanessa Ferreira Da Silva Muricy - CPF: 019.274.575-13

Praça Purificação | S/N | Centro | Santo Amaro-Ba

www.pmsantoamaro.ba.ipmbrasil.org.br/

Este documento foi assinado digitalmente por SERASA Experian
EC3D2991566A0D2208C65CF1C42A7DE8

Prefeitura Municipal de Santo Amaro



Proprietário: Município de Santo Amaro
Quadra: 08
Lote: 82
Área: 58,24 m²
Perímetro: 38,18 m

O **Lote de terreno sob nº 82 da Quadra 08**, localizado no município de Santo Amaro - BA, na quadra formada pela **Rua do Sacramento, Rua Manoel Marques da Silva, 2ª Travessa Sacramento, 3ª Travessa da Ladeira, Beco de Acesso A e Área Remanescente**, de formato irregular, abrangendo uma área de **58,24 m²** (cinquenta e oito metros quadrados e vinte e quatro decímetros quadrados) e um perímetro de 38,18 m.

Para quem de dentro do lote 82 olha para a 3ª Travessa da Ladeira inicia-se a descrição no ponto **1** na coordenada EX: **531.528,6019** NY: **8.613.339,1015**, no azimute de **320°28'03"** com uma distância de **4,00 m** de frente até o ponto **2** de coordenada EX: **531.526,0531** NY: **8.613.342,1899**, confrontando com **3ª Travessa da Ladeira**, deste ponto deflete à direita no azimute de **51°43'04"** com uma distância de **15,28 m** do lado direito até o ponto **3** de coordenada EX: **531.538,0497** NY: **8.613.351,6583**, confrontando com **Rua do Morro**, deste ponto deflete à direita no azimute de **140°28'21"** com uma distância de **3,62 m** ao fundo até o ponto **4** de coordenada EX: **531.540,3530** NY: **8.613.348,8669**, confrontando com **Lote 81**, deste ponto deflete à direita no azimute de **230°16'23"** com uma distância de **15,28 m** do lado esquerdo até o ponto **1** de coordenada EX: **531.528,6019** NY: **8.613.339,1015**, confrontando com **Lote 83**.

Santo Amaro - BA, Terça-feira, 01 de Abril de 2024.

RENEE BUZAGR FONTES BARRETO
NASCIMENTO:78831237500

Assinado de forma digital por RENE
BUZAGR FONTES BARRETO
NASCIMENTO:78831237500
Dados: 2024.07.18 10:11:42 -03'00'

Resp. Téc.:Renée Buzahr Fontes Barreto Nascimento
CREA: 0500186596

Rede Ganha Tempo De Serviços Empresariais Ltda.
CNPJ: 13.758.956/0001-07
Vanessa Ferreira Da Silva Muricy - CPF: 019.274.575-13

Praça Purificação | S/N | Centro | Santo Amaro-Ba

www.pmsantoamaro.ba.ipmbrasil.org.br/

Este documento foi assinado digitalmente por SERASA Experian
EC3D2991566A0D2208C65CF1C42A7DE8

Prefeitura Municipal de Santo Amaro



Proprietário: Município de Santo Amaro
Quadra: 08
Lote: 83
Área: 76,92 m²
Perímetro: 40,47 m

O **Lote de terreno sob nº 83 da Quadra 08**, localizado no município de Santo Amaro - BA, na quadra formada pela **Rua do Sacramento, Rua Manoel Marques da Silva, 2ª Travessa Sacramento, 3ª Travessa da Ladeira, Beco de Acesso A e Área Remanescente**, de formato irregular, abrangendo uma área de **76,92 m²** (setenta e seis metros quadrados e noventa e dois decímetros quadrados) e um perímetro de 40,47 m.

Para quem de dentro do lote 83 olha para a 3ª Travessa da Ladeira inicia-se a descrição no ponto **1** na coordenada EX: **531.532,1310** NY: **8.613.335,2281**, no azimute de **317°39'48"** com uma distância de **5,24 m** de frente até o ponto **2** de coordenada EX: **531.528,6019** NY: **8.613.339,1015**, confrontando com **3ª Travessa da Ladeira**, deste ponto deflete à direita no azimute de **50°16'23"** com uma distância de **15,28 m** do lado direito até o ponto **3** de coordenada EX: **531.540,3530** NY: **8.613.348,8669**, confrontando com **Lote 82**, deste ponto deflete à direita no azimute de **140°28'21"** com uma distância de **4,92 m** ao fundo até o ponto **4** de coordenada EX: **531.543,4820** NY: **8.613.345,0748**, confrontando com **Lote 81**, deste ponto deflete à direita no azimute de **229°03'34"** com uma distância de **15,03 m** do lado esquerdo até o ponto **1** de coordenada EX: **531.532,1310** NY: **8.613.335,2281**, confrontando com **Lote 84**.

Santo Amaro - BA, Terça-feira, 01 de Abril de 2024.

RENEE BUZAHR FONTES BARRETO Assinado de forma digital por RENEE BUZAHR
FONTES BARRETO NASCIMENTO:78831237500
NASCIMENTO:78831237500 Dados: 2024.07.18 10:12:30 -03'00'

Resp. Téc.:Renée Buzahr Fontes Barreto Nascimento
CREA: 0500186596

Rede Ganha Tempo De Serviços Empresariais Ltda.
CNPJ: 13.758.956/0001-07
Vanessa Ferreira Da Silva Muricy - CPF: 019.274.575-13

Praça Purificação | S/N | Centro | Santo Amaro-Ba

www.pmsantoamaro.ba.ipmbrasil.org.br/

Este documento foi assinado digitalmente por SERASA Experian
EC3D2991566A0D2208C65CF1C42A7DE8

Prefeitura Municipal de Santo Amaro



Proprietário: Município de Santo Amaro
Quadra: 08
Lote: 84
Área: 91,08 m²
Perímetro: 43,54 m

O **Lote de terreno sob nº 84 da Quadra 08**, localizado no município de Santo Amaro - BA, na quadra formada pela **Rua do Sacramento, Rua Manoel Marques da Silva, 2ª Travessa Sacramento, 3ª Travessa da Ladeira, Beco de Acesso A e Área Remanescente**, de formato irregular, abrangendo uma área de **91,08 m²** (noventa e um metros quadrados e oito décimos quadrados) e um perímetro de 43,54 m.

Para quem de dentro do lote 84 olha para a 3ª Travessa da Ladeira inicia-se a descrição no ponto **1** na coordenada EX: **531.536,1352** NY: **8.613.331,0959**, no azimute de **315°54'04"** com uma distância de **5,75 m** de frente até o ponto **2** de coordenada EX: **531.532,1310** NY: **8.613.335,2281**, confrontando com **3ª Travessa da Ladeira**, deste ponto deflete à direita no azimute de **49°03'34"** com uma distância de **15,03 m** do lado direito até o ponto **3** de coordenada EX: **531.543,4820** NY: **8.613.345,0748**, confrontando com **Lote 83**, deste ponto deflete à esquerda no azimute de **48°19'55"** com uma distância de **1,22 m** do lado direito até o ponto **4** de coordenada EX: **531.544,3966** NY: **8.613.345,8887**, confrontando com **Lote 81**, deste ponto deflete à direita no azimute de **138°50'14"** com uma distância de **5,58 m** ao fundo até o ponto **5** de coordenada EX: **531.548,0689** NY: **8.613.341,6884**, confrontando com **Lote 81**, deste ponto deflete à direita no azimute de **228°24'26"** com uma distância de **15,21 m** do lado esquerdo até o ponto **6** de coordenada EX: **531.536,6974** NY: **8.613.331,5949**, confrontando com **Lote 85**, deste ponto deflete à esquerda no azimute de **228°24'24"** com uma distância de **0,75 m** do lado esquerdo até o ponto **1** de coordenada EX: **531.536,1352** NY: **8.613.331,0959**, confrontando com **3ª Travessa da Ladeira**.

Santo Amaro - BA, Terça-feira, 01 de Abril de 2024.

RENEE BUZahr FONTES BARRETO Assinado de forma digital por RENE E BUZahr
NASCIMENTO:78831237500 FONTES BARRETO NASCIMENTO:78831237500
Dados: 2024.07.18 10:13:26 -03'00'

Resp. Téc.:Renée Buzahr Fontes Barreto Nascimento
CREA: 0500186596

Rede Ganha Tempo De Serviços Empresariais Ltda.
CNPJ: 13.758.956/0001-07
Vanessa Ferreira Da Silva Muricy - CPF: 019.274.575-13

Praça Purificação | S/N | Centro | Santo Amaro-Ba

www.pmsantoamaro.ba.ipmbrasil.org.br/

Este documento foi assinado digitalmente por SERASA Experian
EC3D2991566A0D2208C65CF1C42A7DE8

Prefeitura Municipal de Santo Amaro



Proprietário: Município de Santo Amaro
Quadra: 08
Lote: 85
Área: 80,86 m²
Perímetro: 41,12 m

O **Lote de terreno sob nº 85 da Quadra 08**, localizado no município de Santo Amaro - BA, na quadra formada pela **Rua do Sacramento, Rua Manoel Marques da Silva, 2ª Travessa Sacramento, 3ª Travessa da Ladeira, Beco de Acesso A e Área Remanescente**, de formato irregular, abrangendo uma área de **80,86 m²** (oitenta metros quadrados e oitenta e seis décimos quadrados) e um perímetro de 41,12 m.

Para quem de dentro do lote 85 olha para a 3ª Travessa da Ladeira inicia-se a descrição no ponto **1** na coordenada EX: **531.540,3053** NY: **8.613.327,5492**, no azimute de **318°16'25"** com uma distância de **5,42 m** de frente até o ponto **2** de coordenada EX: **531.536,6974** NY: **8.613.331,5949**, confrontando com **3ª Travessa da Ladeira**, deste ponto deflete à direita no azimute de **48°24'26"** com uma distância de **15,21 m** do lado direito até o ponto **3** de coordenada EX: **531.548,0689** NY: **8.613.341,6884**, confrontando com **Lote 84**, deste ponto deflete à direita no azimute de **137°05'17"** com uma distância de **5,18 m** ao fundo até o ponto **4** de coordenada EX: **531.551,5945** NY: **8.613.337,8960**, confrontando com **Lote 81**, deste ponto deflete à direita no azimute de **227°29'40"** com uma distância de **0,72 m** do lado esquerdo até o ponto **5** de coordenada EX: **531.551,0642** NY: **8.613.337,4099**, confrontando com **Área Remanescente**, deste ponto deflete à esquerda no azimute de **227°29'39"** com uma distância de **14,34 m** do lado esquerdo até o ponto **6** de coordenada EX: **531.540,4907** NY: **8.613.327,7191**, confrontando com **Lote 86**, deste ponto deflete à esquerda no azimute de **227°29'35"** com uma distância de **0,25 m** do lado esquerdo até o ponto **1** de coordenada EX: **531.540,3053** NY: **8.613.327,5492**, confrontando com **3ª Travessa da Ladeira**.

Santo Amaro - BA, Terça-feira, 01 de Abril de 2024.

RENEE BUZAGR FONTES BARRETO Assinado de forma digital por RENE
BUZAGR FONTES BARRETO
NASCIMENTO:78831237500 NASCIMENTO:78831237500
Dados: 2024.07.18 10:14:00 -03'00'

Resp. Téc.: Renée Buzahr Fontes Barreto Nascimento
CREA: 0500186596

Rede Ganha Tempo De Serviços Empresariais Ltda.
CNPJ: 13.758.956/0001-07
Vanessa Ferreira Da Silva Muricy - CPF: 019.274.575-13

Praça Purificação | S/N | Centro | Santo Amaro-Ba

www.pmsantoamaro.ba.ipmbrasil.org.br/

Este documento foi assinado digitalmente por SERASA Experian
EC3D2991566A0D2208C65CF1C42A7DE8

Prefeitura Municipal de Santo Amaro



Proprietário: Município de Santo Amaro
Quadra: 08
Lote: 86
Área: 68,74 m²
Perímetro: 38,20 m

O **Lote de terreno sob nº 86 da Quadra 08**, localizado no município de Santo Amaro - BA, na quadra formada pela **Rua do Sacramento, Rua Manoel Marques da Silva, 2ª Travessa Sacramento, 3ª Travessa da Ladeira, Beco de Acesso A e Área Remanescente**, de formato irregular, abrangendo uma área de **68,74 m²** (sessenta e oito metros quadrados e setenta e quatro décimos quadrados) e um perímetro de 38,20 m.

Para quem de dentro do lote 86 olha para a 3ª Travessa da Ladeira inicia-se a descrição no ponto **1** na coordenada EX: **531.543,7371** NY: **8.613.324,3572**, no azimute de **316°00'07"** com uma distância de **4,67 m** de frente até o ponto **2** de coordenada EX: **531.540,4907** NY: **8.613.327,7191**, confrontando com **3ª Travessa da Ladeira**, deste ponto deflete à direita no azimute de **47°29'39"** com uma distância de **14,34 m** do lado direito até o ponto **3** de coordenada EX: **531.551,0642** NY: **8.613.337,4099**, confrontando com **Lote 85**, deste ponto deflete à direita no azimute de **137°25'19"** com uma distância de **4,95 m** ao fundo até o ponto **4** de coordenada EX: **531.554,4158** NY: **8.613.333,7622**, confrontando com **Área Remanescente**, deste ponto deflete à direita no azimute de **228°37'45"** com uma distância de **3,50 m** do lado esquerdo até o ponto **5** de coordenada EX: **531.551,7913** NY: **8.613.331,4508**, confrontando com **Área Remanescente**, deste ponto deflete à esquerda no azimute de **228°37'44"** com uma distância de **9,28 m** do lado esquerdo até o ponto **6** de coordenada EX: **531.544,8301** NY: **8.613.325,3199**, confrontando com **Lote 87**, deste ponto deflete à direita no azimute de **228°37'45"** com uma distância de **1,46 m** do lado esquerdo até o ponto **1** de coordenada EX: **531.543,7371** NY: **8.613.324,3572**, confrontando com **3ª Travessa da Ladeira**.

Santo Amaro - BA, Terça-feira, 01 de Abril de 2024.

RENEE BUZAGR FONTES BARRETO Assinado de forma digital por RENE
BUZAGR FONTES BARRETO
NASCIMENTO:78831237500
Dados: 2024.07.18 10:14:33 -03'00'

Resp. Téc.:Renée Buzahr Fontes Barreto Nascimento
CREA: 0500186596

Rede Ganha Tempo De Serviços Empresariais Ltda.
CNPJ: 13.758.956/0001-07
Vanessa Ferreira Da Silva Muricy - CPF: 019.274.575-13

Praça Purificação | S/N | Centro | Santo Amaro-Ba

www.pmsantoamaro.ba.ipmbrasil.org.br/

Este documento foi assinado digitalmente por SERASA Experian
EC3D2991566A0D2208C65CF1C42A7DE8

Prefeitura Municipal de Santo Amaro



Proprietário: Município de Santo Amaro
Quadra: 08
Lote: 87
Área: 29,72 m²
Perímetro: 24,99 m

O **Lote de terreno sob nº 87 da Quadra 08**, localizado no município de Santo Amaro - BA, na quadra formada pela **Rua do Sacramento, Rua Manoel Marques da Silva, 2ª Travessa Sacramento, 3ª Travessa da Ladeira, Beco de Acesso A e Área Remanescente**, de formato irregular, abrangendo uma área de **29,72 m²** (vinte e nove metros quadrados e setenta e dois decímetros quadrados) e um perímetro de 24,99 m.

Para quem de dentro do lote 87 olha para a 3ª Travessa da Ladeira inicia-se a descrição no ponto **1** na coordenada EX: **531.547,2268** NY: **8.613.322,9519**, no azimute de **314°39'22"** com uma distância de **3,37 m** de frente até o ponto **2** de coordenada EX: **531.544,8301** NY: **8.613.325,3199**, confrontando com **3ª Travessa da Ladeira**, deste ponto deflete à direita no azimute de **48°37'44"** com uma distância de **9,28 m** do lado direito até o ponto **3** de coordenada EX: **531.551,7913** NY: **8.613.331,4508**, confrontando com **Lote 86**, deste ponto deflete à direita no azimute de **134°04'27"** com uma distância de **3,05 m** ao fundo até o ponto **4** de coordenada EX: **531.553,9797** NY: **8.613.329,3321**, confrontando com **Área Remanescente**, deste ponto deflete à direita no azimute de **226°37'31"** com uma distância de **9,29 m** do lado esquerdo até o ponto **1** de coordenada EX: **531.547,2268** NY: **8.613.322,9519**, confrontando com **3ª Travessa da Ladeira**.

Santo Amaro - BA, Terça-feira, 01 de Abril de 2024.

RENEE BUZHR FONTES BARRETO Assinado de forma digital por RENE E BUZHR
FONTES BARRETO NASCIMENTO:78831237500
NASCIMENTO:78831237500 Dados: 2024.07.18 10:15:07 -03'00'

Resp. Téc.:Renée Buzahr Fontes Barreto Nascimento
CREA: 0500186596

Rede Ganha Tempo De Serviços Empresariais Ltda.
CNPJ: 13.758.956/0001-07
Vanessa Ferreira Da Silva Muricy - CPF: 019.274.575-13

Praça Purificação | S/N | Centro | Santo Amaro-Ba

www.pmsantoamaro.ba.ipmbrasil.org.br/

Este documento foi assinado digitalmente por SERASA Experian
EC3D2991566A0D2208C65CF1C42A7DE8

Prefeitura Municipal de Santo Amaro



Proprietário: Município de Santo Amaro
Quadra: 08
Lote: 88
Área: 33,96 m²
Perímetro: 27,42 m

O **Lote de terreno sob nº 88 da Quadra 08**, localizado no município de Santo Amaro - BA, na quadra formada pela **Rua do Sacramento, Rua Manoel Marques da Silva, 2ª Travessa Sacramento, 3ª Travessa da Ladeira, Beco de Acesso A e Área Remanescente**, de formato irregular, abrangendo uma área de **33,96 m²** (trinta e três metros quadrados e noventa e seis decímetros quadrados) e um perímetro de 27,42 m.

Para quem de dentro do lote 88 olha para a 3ª Travessa da Ladeira inicia-se a descrição no ponto 1 na coordenada EX: **531.544,7964** NY: **8.613.320,5516**, no azimute de **45°21'25"** com uma distância de **3,31 m** de frente até o ponto 2 de coordenada EX: **531.547,1495** NY: **8.613.322,8755**, confrontando com **3ª Travessa da Ladeira**, deste ponto deflete à direita no azimute de **134°06'56"** com uma distância de **10,19 m** do lado direito até o ponto 3 de coordenada EX: **531.554,4622** NY: **8.613.315,7851**, confrontando com **Área Remanescente**, deste ponto deflete à direita no azimute de **228°49'15"** com uma distância de **3,48 m** ao fundo até o ponto 4 de coordenada EX: **531.551,8429** NY: **8.613.313,4938**, confrontando com **Lote 25**, deste ponto deflete à direita no azimute de **312°08'56"** com uma distância de **4,48 m** do lado esquerdo até o ponto 5 de coordenada EX: **531.548,5216** NY: **8.613.316,5000**, confrontando com **Lote 24**, deste ponto deflete à direita no azimute de **42°23'29"** com uma distância de **0,48 m** do lado esquerdo até o ponto 6 de coordenada EX: **531.548,8473** NY: **8.613.316,8568**, confrontando com **Lote 89**, deste ponto deflete à esquerda no azimute de **312°22'06"** com uma distância de **5,48 m** do lado esquerdo até o ponto 1 de coordenada EX: **531.544,7964** NY: **8.613.320,5516**, confrontando com **Lote 89**.

Santo Amaro - BA, Terça-feira, 01 de Abril de 2024.

RENEE BUZAGR FONTES BARRETO Assinado de forma digital por RENEE BUZAGR
NASCIMENTO:78831237500 FONTES BARRETO NASCIMENTO:78831237500
Dados: 2024.07.18 10:17:31 -03'00'

Resp. Téc.:Renée Buzahr Fontes Barreto Nascimento
CREA: 0500186596

Rede Ganha Tempo De Serviços Empresariais Ltda.
CNPJ: 13.758.956/0001-07
Vanessa Ferreira Da Silva Muricy - CPF: 019.274.575-13

Praça Purificação | S/N | Centro | Santo Amaro-Ba

www.pmsantoamaro.ba.ipmbrasil.org.br/

Este documento foi assinado digitalmente por SERASA Experian
EC3D2991566A0D2208C65CF1C42A7DE8

Prefeitura Municipal de Santo Amaro



Proprietário: Município de Santo Amaro
Quadra: 08
Lote: 89
Área: 50,69 m²
Perímetro: 28,50 m

O **Lote de terreno sob nº 89 da Quadra 08**, localizado no município de Santo Amaro - BA, na quadra formada pela **Rua do Sacramento, Rua Manoel Marques da Silva, 2ª Travessa Sacramento, 3ª Travessa da Ladeira, Beco de Acesso A e Área Remanescente**, de formato irregular, abrangendo uma área de **50,69 m²** (cinquenta metros quadrados e sessenta e nove decímetros quadrados) e um perímetro de 28,50 m.

Para quem de dentro do lote 89 olha para a 3ª Travessa da Ladeira inicia-se a descrição no ponto 1 na coordenada EX: **531.542,1731** NY: **8.613.320,9132**, no azimute de **43°01'23"** com uma distância de **1,50 m** de frente até o ponto 2 de coordenada EX: **531.543,1971** NY: **8.613.322,0104**, confrontando com **3ª Travessa da Ladeira**, deste ponto deflete à direita no azimute de **132°22'06"** com uma distância de **2,16 m** de frente até o ponto 3 de coordenada EX: **531.544,7964** NY: **8.613.320,5516**, confrontando com **3ª Travessa da Ladeira**, deste ponto deflete à direita no azimute de **132°22'06"** com uma distância de **5,48 m** do lado direito até o ponto 4 de coordenada EX: **531.548,8473** NY: **8.613.316,8568**, confrontando com **Lote 88**, deste ponto deflete à direita no azimute de **222°23'29"** com uma distância de **0,48 m** ao fundo até o ponto 5 de coordenada EX: **531.548,5216** NY: **8.613.316,5000**, confrontando com **Lote 88**, deste ponto deflete à esquerda no azimute de **222°23'28"** com uma distância de **6,00 m** ao fundo até o ponto 6 de coordenada EX: **531.544,4784** NY: **8.613.312,0708**, confrontando com **Lote 24**, deste ponto deflete à direita no azimute de **310°15'40"** com uma distância de **4,05 m** do lado esquerdo até o ponto 7 de coordenada EX: **531.541,3887** NY: **8.613.314,6875**, confrontando com **Lote 23**, deste ponto deflete à direita no azimute de **311°53'41"** com uma distância de **3,67 m** do lado esquerdo até o ponto 8 de coordenada EX: **531.538,6532** NY: **8.613.317,1415**, confrontando com **Lote 90**, deste ponto deflete à direita no azimute de **43°01'22"** com uma distância de **5,16 m** do lado esquerdo até o ponto 1 de coordenada EX: **531.542,1731** NY: **8.613.320,9132**, confrontando com **Lote 90**.

Santo Amaro - BA, Terça-feira, 01 de Abril de 2024.

RENEE BUZAGR FONTES BARRETO Assinado de forma digital por RENEZ BUZAGR
FONTES BARRETO NASCIMENTO:78831237500
NASCIMENTO:78831237500 Dados: 2024.07.18 10:18:14 -03'00'

Resp. Téc.:Renée Buzahr Fontes Barreto Nascimento

CREA: 0500186596

Rede Ganha Tempo De Serviços Empresariais Ltda.

CNPJ: 13.758.956/0001-07

Vanessa Ferreira Da Silva Muricy - CPF: 019.274.575-13

Praça Purificação | S/N | Centro | Santo Amaro-Ba

www.pmsantoamaro.ba.ipmbrasil.org.br/

Este documento foi assinado digitalmente por SERASA Experian
EC3D2991566A0D2208C65CF1C42A7DE8

Prefeitura Municipal de Santo Amaro



Proprietário: Município de Santo Amaro
Quadra: 08
Lote: 90
Área: 126,11 m²
Perímetro: 48,62 m

O **Lote de terreno sob nº 90 da Quadra 08**, localizado no município de Santo Amaro - BA, na quadra formada pela **Rua do Sacramento, Rua Manoel Marques da Silva, 2ª Travessa Sacramento, 3ª Travessa da Ladeira, Beco de Acesso A e Área Remanescente**, de formato irregular, abrangendo uma área de **126,11 m²** (cento e vinte e seis metros quadrados e onze decímetros quadrados) e um perímetro de 48,62 m.

Para quem de dentro do lote 90 olha para a 3ª Travessa da Ladeira inicia-se a descrição no ponto 1 na coordenada EX: **531.537,2159** NY: **8.613.325,2111**, no azimute de **130°55'31"** com uma distância de **6,56 m** de frente até o ponto 2 de coordenada EX: **531.542,1731** NY: **8.613.320,9132**, confrontando com **3ª Travessa da Ladeira**, deste ponto deflete à direita no azimute de **223°01'22"** com uma distância de **5,16 m** do lado direito até o ponto 3 de coordenada EX: **531.538,6532** NY: **8.613.317,1415**, confrontando com **Lote 89**, deste ponto deflete à esquerda no azimute de **131°53'41"** com uma distância de **3,67 m** do lado direito até o ponto 4 de coordenada EX: **531.541,3887** NY: **8.613.314,6875**, confrontando com **Lote 89**, deste ponto deflete à direita no azimute de **223°50'08"** com uma distância de **4,48 m** do lado direito até o ponto 5 de coordenada EX: **531.538,2892** NY: **8.613.311,4594**, confrontando com **Lote 23**, deste ponto deflete à direita no azimute de **223°50'09"** com uma distância de **4,01 m** do lado direito até o ponto 6 de coordenada EX: **531.535,5124** NY: **8.613.308,5674**, confrontando com **Lote 22**, deste ponto deflete à esquerda no azimute de **223°50'06"** com uma distância de **0,56 m** do lado direito até o ponto 7 de coordenada EX: **531.535,1252** NY: **8.613.308,1641**, confrontando com **Lote 21**, deste ponto deflete à direita no azimute de **314°23'26"** com uma distância de **10,54 m** ao fundo até o ponto 8 de coordenada EX: **531.527,5934** NY: **8.613.315,5374**, confrontando com **Beco de Acesso A**, deste ponto deflete à direita no azimute de **44°50'53"** com uma distância de **13,64 m** do lado esquerdo até o ponto 1 de coordenada EX: **531.537,2159** NY: **8.613.325,2111**, confrontando com **Lote 91**.

Santo Amaro - BA, Terça-feira, 01 de Abril de 2024.

RENEE BUZHR FONTES BARRETO
NASCIMENTO:78831237500

Assinado de forma digital por RENE E BUZHR
FONTES BARRETO NASCIMENTO:78831237500
Dados: 2024.07.18 10:19:17 -03'00'

Resp. Téc.:Renée Buzahr Fontes Barreto Nascimento

CREA: 0500186596

Rede Ganha Tempo De Serviços Empresariais Ltda.

CNPJ: 13.758.956/0001-07

Vanessa Ferreira Da Silva Muricy - CPF: 019.274.575-13

Praça Purificação | S/N | Centro | Santo Amaro-Ba

www.pmsantoamaro.ba.ipmbrasil.org.br/

Este documento foi assinado digitalmente por SERASA Experian
EC3D2991566A0D2208C65CF1C42A7DE8

Prefeitura Municipal de Santo Amaro



Proprietário: Município de Santo Amaro
Quadra: 08
Lote: 91
Área: 102,88 m²
Perímetro: 49,02 m

O **Lote de terreno sob nº 91 da Quadra 08**, localizado no município de Santo Amaro - BA, na quadra formada pela **Rua do Sacramento, Rua Manoel Marques da Silva, 2ª Travessa Sacramento, 3ª Travessa da Ladeira, Beco de Acesso A e Área Remanescente**, localizado na esquina da 3ª Travessa da Ladeira com o Beco de Acesso A, de formato irregular, abrangendo uma área de **102,88 m²** (cento e dois metros quadrados e oitenta e oito décimos quadrados) e um perímetro de 49,02 m.

Para quem de dentro do lote 91 olha para a 3ª Travessa da Ladeira inicia-se a descrição no ponto **1** na coordenada EX: **531.532,8997** NY: **8.613.329,2275**, no azimute de **132°56'24"** com uma distância de **5,90 m** de frente até o ponto **2** de coordenada EX: **531.537,2159** NY: **8.613.325,2111**, confrontando com **3ª Travessa da Ladeira**, deste ponto deflete à direita no azimute de **224°50'53"** com uma distância de **13,64 m** do lado direito até o ponto **3** de coordenada EX: **531.527,5934** NY: **8.613.315,5374**, confrontando com **Lote 90**, deste ponto deflete à esquerda no azimute de **224°00'37"** com uma distância de **6,04 m** do lado direito até o ponto **4** de coordenada EX: **531.523,3944** NY: **8.613.311,1908**, confrontando com **Beco de Acesso A**, deste ponto deflete à direita no azimute de **329°18'39"** com uma distância de **5,23 m** ao fundo até o ponto **5** de coordenada EX: **531.520,7238** NY: **8.613.315,6904**, confrontando com **Beco de Acesso A**, deste ponto deflete à direita no azimute de **41°58'11"** com uma distância de **18,21 m** do lado esquerdo até o ponto **1** de coordenada EX: **531.532,8997** NY: **8.613.329,2275**, confrontando com **Lote 92**.

Santo Amaro - BA, Terça-feira, 01 de Abril de 2024.

RENEE BUZHR FONTES BARRETO
NASCIMENTO:78831237500

Assinado de forma digital por RENEER BUZHR
FONTES BARRETO NASCIMENTO:78831237500
Dados: 2024.07.18 10:20:02 -03'00'

Resp. Téc.:Renée Buzahr Fontes Barreto Nascimento

CREA: 0500186596

Rede Ganha Tempo De Serviços Empresariais Ltda.

CNPJ: 13.758.956/0001-07

Vanessa Ferreira Da Silva Muricy - CPF: 019.274.575-13

Praça Purificação | S/N | Centro | Santo Amaro-Ba

www.pmsantoamaro.ba.ipmbrasil.org.br/

Este documento foi assinado digitalmente por SERASA Experian
EC3D2991566A0D2208C65CF1C42A7DE8

Prefeitura Municipal de Santo Amaro



Proprietário: Município de Santo Amaro
Quadra: 08
Lote: 92
Área: 89,46 m²
Perímetro: 45,50 m

O **Lote de terreno sob nº 92 da Quadra 08**, localizado no município de Santo Amaro - BA, na quadra formada pela **Rua do Sacramento, Rua Manoel Marques da Silva, 2ª Travessa Sacramento, 3ª Travessa da Ladeira, Beco de Acesso A e Área Remanescente**, de formato irregular, abrangendo uma área de **89,46 m²** (oitenta e nove metros quadrados e quarenta e seis decímetros quadrados) e um perímetro de 45,50 m.

Para quem de dentro do lote 92 olha para a 3ª Travessa da Ladeira inicia-se a descrição no ponto **1** na coordenada EX: **531.528,9398** NY: **8.613.332,4184**, no azimute de **128°51'43"** com uma distância de **5,09 m** de frente até o ponto **2** de coordenada EX: **531.532,8997** NY: **8.613.329,2275**, confrontando com **3ª Travessa da Ladeira**, deste ponto deflete à direita no azimute de **221°58'11"** com uma distância de **18,21 m** do lado direito até o ponto **3** de coordenada EX: **531.520,7238** NY: **8.613.315,6904**, confrontando com **Lote 91**, deste ponto deflete à direita no azimute de **320°19'11"** com uma distância de **4,99 m** ao fundo até o ponto **4** de coordenada EX: **531.517,5368** NY: **8.613.319,5319**, confrontando com **Lote 116**, deste ponto deflete à direita no azimute de **37°19'42"** com uma distância de **1,26 m** do lado esquerdo até o ponto **5** de coordenada EX: **531.518,3014** NY: **8.613.320,5347**, confrontando com **Lote 101**, deste ponto deflete à direita no azimute de **41°50'07"** com uma distância de **15,95 m** do lado esquerdo até o ponto **1** de coordenada EX: **531.528,9398** NY: **8.613.332,4184**, confrontando com **Lote 93**.

Santo Amaro - BA, Terça-feira, 01 de Abril de 2024.

RENEE BUZahr FONTES BARRETO Assinado de forma digital por RENE E BUZahr
FONTES BARRETO NASCIMENTO:78831237500
NASCIMENTO:78831237500 Dados: 2024.07.18 10:21:11 -03'00'

Resp. Téc.:Renée Buzahr Fontes Barreto Nascimento
CREA: 0500186596

Rede Ganha Tempo De Serviços Empresariais Ltda.

CNPJ: 13.758.956/0001-07

Vanessa Ferreira Da Silva Muricy - CPF: 019.274.575-13

Praça Purificação | S/N | Centro | Santo Amaro-Ba

www.pmsantoamaro.ba.ipmbrasil.org.br/

Este documento foi assinado digitalmente por SERASA Experian
EC3D2991566A0D2208C65CF1C42A7DE8

Prefeitura Municipal de Santo Amaro



Proprietário: Município de Santo Amaro
Quadra: 08
Lote: 93
Área: 78,18 m²
Perímetro: 41,85 m

O **Lote de terreno sob nº 93 da Quadra 08**, localizado no município de Santo Amaro - BA, na quadra formada pela **Rua do Sacramento, Rua Manoel Marques da Silva, 2ª Travessa Sacramento, 3ª Travessa da Ladeira, Beco de Acesso A e Área Remanescente**, de formato irregular, abrangendo uma área de **78,18 m²** (setenta e oito metros quadrados e dezoito décimos quadrados) e um perímetro de 41,85 m.

Para quem de dentro do lote 93 olha para a 3ª Travessa da Ladeira inicia-se a descrição no ponto **1** na coordenada EX: **531.525,1051** NY: **8.613.335,8731**, no azimute de **132°00'57"** com uma distância de **5,16 m** de frente até o ponto **2** de coordenada EX: **531.528,9398** NY: **8.613.332,4184**, confrontando com **3ª Travessa da Ladeira**, deste ponto deflete à direita no azimute de **221°50'07"** com uma distância de **15,95 m** do lado direito até o ponto **3** de coordenada EX: **531.518,3014** NY: **8.613.320,5347**, confrontando com **Lote 92**, deste ponto deflete à direita no azimute de **309°43'15"** com uma distância de **4,59 m** ao fundo até o ponto **4** de coordenada EX: **531.514,7743** NY: **8.613.323,4651**, confrontando com **Lote 101**, deste ponto deflete à direita no azimute de **39°46'50"** com uma distância de **16,15 m** do lado esquerdo até o ponto **1** de coordenada EX: **531.525,1051** NY: **8.613.335,8731**, confrontando com **Lote 94**.

Santo Amaro - BA, Terça-feira, 01 de Abril de 2024.

RENEE BUZAGR FONTES BARRETO Assinado de forma digital por RENEE BUZAGR
FONTES BARRETO NASCIMENTO:78831237500
NASCIMENTO:78831237500 Dados: 2024.07.18 10:21:51 -03'00'

Resp. Téc.:Renée Buzahr Fontes Barreto Nascimento
CREA: 0500186596

Rede Ganha Tempo De Serviços Empresariais Ltda.
CNPJ: 13.758.956/0001-07
Vanessa Ferreira Da Silva Muricy - CPF: 019.274.575-13

Praça Purificação | S/N | Centro | Santo Amaro-Ba

www.pmsantoamaro.ba.ipmbrasil.org.br/

Este documento foi assinado digitalmente por SERASA Experian
EC3D2991566A0D2208C65CF1C42A7DE8

Prefeitura Municipal de Santo Amaro



Proprietário: Município de Santo Amaro
Quadra: 08
Lote: 94
Área: 92,61 m²
Perímetro: 43,77 m

O **Lote de terreno sob nº 94 da Quadra 08**, localizado no município de Santo Amaro - BA, na quadra formada pela **Rua do Sacramento, Rua Manoel Marques da Silva, 2ª Travessa Sacramento, 3ª Travessa da Ladeira, Beco de Acesso A e Área Remanescente**, de formato irregular, abrangendo uma área de **92,61 m²** (noventa e dois metros quadrados e sessenta e um décimos quadrados) e um perímetro de 43,77 m.

Para quem de dentro do lote 94 olha para a 3ª Travessa da Ladeira inicia-se a descrição no ponto **1** na coordenada EX: **531.520,7799** NY: **8.613.339,3208**, no azimute de **128°33'34"** com uma distância de **5,53 m** de frente até o ponto **2** de coordenada EX: **531.525,1051** NY: **8.613.335,8731**, confrontando com **3ª Travessa da Ladeira**, deste ponto deflete à direita no azimute de **219°46'50"** com uma distância de **16,15 m** do lado direito até o ponto **3** de coordenada EX: **531.514,7743** NY: **8.613.323,4651**, confrontando com **Lote 93**, deste ponto deflete à direita no azimute de **308°42'57"** com uma distância de **5,10 m** ao fundo até o ponto **4** de coordenada EX: **531.510,7947** NY: **8.613.326,6552**, confrontando com **Lote 101**, deste ponto deflete à direita no azimute de **309°02'41"** com uma distância de **0,85 m** ao fundo até o ponto **5** de coordenada EX: **531.510,1357** NY: **8.613.327,1896**, confrontando com **Lote 100**, deste ponto deflete à direita no azimute de **41°15'52"** com uma distância de **16,14 m** do lado esquerdo até o ponto **1** de coordenada EX: **531.520,7799** NY: **8.613.339,3208**, confrontando com **Lote 95**.

Santo Amaro - BA, Terça-feira, 01 de Abril de 2024.

RENEE BUZHR FONTES BARRETO
NASCIMENTO:78831237500

Assinado de forma digital por RENE E BUZHR
FONTES BARRETO NASCIMENTO:78831237500
Dados: 2024.07.18 10:22:30 -03'00'

Resp. Téc.:Renée Buzahr Fontes Barreto Nascimento
CREA: 0500186596

Rede Ganha Tempo De Serviços Empresariais Ltda.

CNPJ: 13.758.956/0001-07

Vanessa Ferreira Da Silva Muricy - CPF: 019.274.575-13

Praça Purificação | S/N | Centro | Santo Amaro-Ba

www.pmsantoamaro.ba.ipmbrasil.org.br/

Este documento foi assinado digitalmente por SERASA Experian
EC3D2991566A0D2208C65CF1C42A7DE8

Prefeitura Municipal de Santo Amaro



Proprietário: Município de Santo Amaro
Quadra: 08
Lote: 95
Área: 87,91 m²
Perímetro: 43,61 m

O **Lote de terreno sob nº 95 da Quadra 08**, localizado no município de Santo Amaro - BA, na quadra formada pela **Rua do Sacramento, Rua Manoel Marques da Silva, 2ª Travessa Sacramento, 3ª Travessa da Ladeira, Beco de Acesso A e Área Remanescente**, de formato irregular, abrangendo uma área de **87,91 m²** (oitenta e sete metros quadrados e noventa e um décimos quadrados) e um perímetro de 43,61 m.

Para quem de dentro do lote 95 olha para a 3ª Travessa da Ladeira inicia-se a descrição no ponto **1** na coordenada EX: **531.516,8764** NY: **8.613.342,9231**, no azimute de **132°42'06"** com uma distância de **5,31 m** de frente até o ponto **2** de coordenada EX: **531.520,7799** NY: **8.613.339,3208**, confrontando com **3ª Travessa da Ladeira**, deste ponto deflete à direita no azimute de **221°15'52"** com uma distância de **16,14 m** do lado direito até o ponto **3** de coordenada EX: **531.510,1357** NY: **8.613.327,1896**, confrontando com **Lote 94**, deste ponto deflete à direita no azimute de **307°28'17"** com uma distância de **5,52 m** ao fundo até o ponto **4** de coordenada EX: **531.505,7547** NY: **8.613.330,5478**, confrontando com **Lote 100**, deste ponto deflete à direita no azimute de **43°05'25"** com uma distância de **4,99 m** do lado esquerdo até o ponto **5** de coordenada EX: **531.509,1640** NY: **8.613.334,1923**, confrontando com **Lote 99**, deste ponto deflete à esquerda no azimute de **41°17'25"** com uma distância de **6,18 m** do lado esquerdo até o ponto **6** de coordenada EX: **531.513,2446** NY: **8.613.338,8387**, confrontando com **Lote 98**, deste ponto deflete à direita no azimute de **41°38'37"** com uma distância de **5,47 m** do lado esquerdo até o ponto **1** de coordenada EX: **531.516,8764** NY: **8.613.342,9231**, confrontando com **Lote 96**.

Santo Amaro - BA, Terça-feira, 01 de Abril de 2024.

RENEE BUZAGR FONTES BARRETO Assinado de forma digital por RENE E BUZAGR
NASCIMENTO:78831237500 FONTES BARRETO NASCIMENTO:78831237500
Dados: 2024.07.18 10:23:09 -03'00'

Resp. Téc.:Renée Buzahr Fontes Barreto Nascimento
CREA: 0500186596

Rede Ganha Tempo De Serviços Empresariais Ltda.
CNPJ: 13.758.956/0001-07
Vanessa Ferreira Da Silva Muricy - CPF: 019.274.575-13

Praça Purificação | S/N | Centro | Santo Amaro-Ba

www.pmsantoamaro.ba.ipmbrasil.org.br/

Este documento foi assinado digitalmente por SERASA Experian
EC3D2991566A0D2208C65CF1C42A7DE8

Prefeitura Municipal de Santo Amaro



Proprietário: Município de Santo Amaro
Quadra: 08
Lote: 96
Área: 73,48 m²
Perímetro: 34,00 m

O **Lote de terreno sob nº 96 da Quadra 08**, localizado no município de Santo Amaro - BA, na quadra formada pela **Rua do Sacramento, Rua Manoel Marques da Silva, 2ª Travessa Sacramento, 3ª Travessa da Ladeira, Beco de Acesso A e Área Remanescente**, localizado na esquina da 3ª Travessa da Ladeira com a 3ª Travessa da Ladeira, de formato irregular, abrangendo uma área de **73,48 m²** (setenta e três metros quadrados e quarenta e oito décimos quadrados) e um perímetro de 34,00 m.

Para quem de dentro do lote 96 olha para a 3ª Travessa da Ladeira inicia-se a descrição no ponto 1 na coordenada EX: **531.509,8988** NY: **8.613.350,3927**, no azimute de **122°59'00"** com uma distância de **3,35 m** de frente até o ponto 2 de coordenada EX: **531.512,7059** NY: **8.613.348,5709**, confrontando com **3ª Travessa da Ladeira**, deste ponto deflete à direita no azimute de **130°10'46"** com uma distância de **3,20 m** de frente até o ponto 3 de coordenada EX: **531.515,1485** NY: **8.613.346,5083**, confrontando com **3ª Travessa da Ladeira**, deste ponto deflete à direita no azimute de **136°56'02"** com uma distância de **3,59 m** de frente até o ponto 4 de coordenada EX: **531.517,5989** NY: **8.613.343,8866**, confrontando com **3ª Travessa da Ladeira**, deste ponto deflete à direita no azimute de **216°51'37"** com uma distância de **1,20 m** do lado direito até o ponto 5 de coordenada EX: **531.516,8764** NY: **8.613.342,9231**, confrontando com **3ª Travessa da Ladeira**, deste ponto deflete à direita no azimute de **221°38'37"** com uma distância de **5,47 m** do lado direito até o ponto 6 de coordenada EX: **531.513,2446** NY: **8.613.338,8387**, confrontando com **Lote 95**, deste ponto deflete à direita no azimute de **301°19'53"** com uma distância de **9,06 m** ao fundo até o ponto 7 de coordenada EX: **531.505,5084** NY: **8.613.343,5482**, confrontando com **Lote 98**, deste ponto deflete à direita no azimute de **32°40'43"** com uma distância de **8,13 m** do lado esquerdo até o ponto 1 de coordenada EX: **531.509,8988** NY: **8.613.350,3927**, confrontando com **Lote 97**.

Santo Amaro - BA, Terça-feira, 01 de Abril de 2024.

RENEE BUZAGR FONTES BARRETO Assinado de forma digital por RENE E BUZAGR
FONTES BARRETO NASCIMENTO:78831237500
NASCIMENTO:78831237500 Dados: 2024.07.18 10:23:49 -03'00'

Resp. Téc.:Renée Buzahr Fontes Barreto Nascimento
CREA: 0500186596

Rede Ganha Tempo De Serviços Empresariais Ltda.
CNPJ: 13.758.956/0001-07
Vanessa Ferreira Da Silva Muricy - CPF: 019.274.575-13

Praça Purificação | S/N | Centro | Santo Amaro-Ba

www.pmsantoamaro.ba.ipmbrasil.org.br/

Este documento foi assinado digitalmente por SERASA Experian
EC3D2991566A0D2208C65CF1C42A7DE8

Prefeitura Municipal de Santo Amaro



Proprietário: Município de Santo Amaro
Quadra: 08
Lote: 97
Área: 98,08 m²
Perímetro: 41,15 m

O **Lote de terreno sob nº 97 da Quadra 08**, localizado no município de Santo Amaro - BA, na quadra formada pela **Rua do Sacramento, Rua Manoel Marques da Silva, 2ª Travessa Sacramento, 3ª Travessa da Ladeira, Beco de Acesso A e Área Remanescente**, localizado na esquina da 2ª Travessa Sacramento com a 3ª Travessa da Ladeira, de formato irregular, abrangendo uma área de **98,08 m²** (noventa e oito metros quadrados e oito decímetros quadrados) e um perímetro de 41,15 m.

Para quem de dentro do lote 97 olha para a 2ª Travessa Sacramento inicia-se a descrição no ponto **1** na coordenada EX: **531.494,4365** NY: **8.613.349,7017**, no azimute de **28°18'24"** com uma distância de **7,03 m** de frente até o ponto **2** de coordenada EX: **531.497,7689** NY: **8.613.355,8888**, confrontando com **2ª Travessa Sacramento**, deste ponto deflete à direita no azimute de **114°22'31"** com uma distância de **13,32 m** do lado direito até o ponto **3** de coordenada EX: **531.509,8988** NY: **8.613.350,3927**, confrontando com **3ª Travessa da Ladeira**, deste ponto deflete à direita no azimute de **212°40'43"** com uma distância de **8,13 m** ao fundo até o ponto **4** de coordenada EX: **531.505,5084** NY: **8.613.343,5482**, confrontando com **Lote 96**, deste ponto deflete à direita no azimute de **299°03'51"** com uma distância de **12,24 m** do lado esquerdo até o ponto **5** de coordenada EX: **531.494,8099** NY: **8.613.349,4942**, confrontando com **Lote 98**, deste ponto deflete à esquerda no azimute de **299°03'45"** com uma distância de **0,43 m** do lado esquerdo até o ponto **1** de coordenada EX: **531.494,4365** NY: **8.613.349,7017**, confrontando com **2ª Travessa Sacramento**.

Santo Amaro - BA, Terça-feira, 01 de Abril de 2024.

RENEE BUZahr FONTES
BARRETO
NASCIMENTO:78831237500

Assinado de forma digital por RENE
BUZahr FONTES BARRETO
NASCIMENTO:78831237500
Dados: 2024.07.18 10:24:28 -03'00'

Resp. Téc.:Renée Buzahr Fontes Barreto Nascimento

CREA: 0500186596

Rede Ganha Tempo De Serviços Empresariais Ltda.

CNPJ: 13.758.956/0001-07

Vanessa Ferreira Da Silva Muricy - CPF: 019.274.575-13

Praça Purificação | S/N | Centro | Santo Amaro-Ba

www.pmsantoamaro.ba.ipmbrasil.org.br/

Este documento foi assinado digitalmente por SERASA Experian
EC3D2991566A0D2208C65CF1C42A7DE8

Prefeitura Municipal de Santo Amaro



Proprietário: Município de Santo Amaro
Quadra: 08
Lote: 98
Área: 126,44 m²
Perímetro: 53,38 m

O **Lote de terreno sob nº 98 da Quadra 08**, localizado no município de Santo Amaro - BA, na quadra formada pela **Rua do Sacramento, Rua Manoel Marques da Silva, 2ª Travessa Sacramento, 3ª Travessa da Ladeira, Beco de Acesso A e Área Remanescente**, de formato irregular, abrangendo uma área de **126,44 m²** (cento e vinte e seis metros quadrados e quarenta e quatro décimos quadrados) e um perímetro de 53,38 m.

Para quem de dentro do lote 98 olha para a 2ª Travessa Sacramento inicia-se a descrição no ponto 1 na coordenada EX: **531.491,9679** NY: **8.613.344,2093**, no azimute de **28°16'11"** com uma distância de **6,00 m** de frente até o ponto 2 de coordenada EX: **531.494,8099** NY: **8.613.349,4942**, confrontando com **2ª Travessa Sacramento**, deste ponto deflete à direita no azimute de **119°03'51"** com uma distância de **12,24 m** do lado direito até o ponto 3 de coordenada EX: **531.505,5084** NY: **8.613.343,5482**, confrontando com **Lote 97**, deste ponto deflete à direita no azimute de **121°19'53"** com uma distância de **9,06 m** do lado direito até o ponto 4 de coordenada EX: **531.513,2446** NY: **8.613.338,8387**, confrontando com **Lote 96**, deste ponto deflete à direita no azimute de **221°17'25"** com uma distância de **6,18 m** ao fundo até o ponto 5 de coordenada EX: **531.509,1640** NY: **8.613.334,1923**, confrontando com **Lote 95**, deste ponto deflete à direita no azimute de **300°13'18"** com uma distância de **19,90 m** do lado esquerdo até o ponto 1 de coordenada EX: **531.491,9679** NY: **8.613.344,2093**, confrontando com **Lote 99**.

Santo Amaro - BA, Terça-feira, 01 de Abril de 2024.

RENEE BUZAGR FONTES
BARRETO
NASCIMENTO:78831237500

Assinado de forma digital por RENEE
BUZAGR FONTES BARRETO
NASCIMENTO:78831237500
Dados: 2024.07.18 10:25:08 -03'00'

Resp. Téc.:Renée Buzahr Fontes Barreto Nascimento

CREA: 0500186596

Rede Ganha Tempo De Serviços Empresariais Ltda.

CNPJ: 13.758.956/0001-07

Vanessa Ferreira Da Silva Muricy - CPF: 019.274.575-13

Praça Purificação | S/N | Centro | Santo Amaro-Ba

www.pmsantoamaro.ba.ipmbrasil.org.br/

Este documento foi assinado digitalmente por SERASA Experian
EC3D2991566A0D2208C65CF1C42A7DE8

Prefeitura Municipal de Santo Amaro



Proprietário: Município de Santo Amaro
Quadra: 08
Lote: 99
Área: 100,81 m²
Perímetro: 49,12 m

O **Lote de terreno sob nº 99 da Quadra 08**, localizado no município de Santo Amaro - BA, na quadra formada pela **Rua do Sacramento, Rua Manoel Marques da Silva, 2ª Travessa Sacramento, 3ª Travessa da Ladeira, Beco de Acesso A e Área Remanescente**, de formato irregular, abrangendo uma área de **100,81 m²** (cem metros quadrados e oitenta e um décimos quadrados) e um perímetro de 49,12 m.

Para quem de dentro do lote 99 olha para a 2ª Travessa Sacramento inicia-se a descrição no ponto 1 na coordenada EX: **531.489,3182** NY: **8.613.339,2330**, no azimute de **28°02'02"** com uma distância de **5,64 m** de frente até o ponto 2 de coordenada EX: **531.491,9679** NY: **8.613.344,2093**, confrontando com **2ª Travessa Sacramento**, deste ponto deflete à direita no azimute de **120°13'18"** com uma distância de **19,90 m** do lado direito até o ponto 3 de coordenada EX: **531.509,1640** NY: **8.613.334,1923**, confrontando com **Lote 98**, deste ponto deflete à direita no azimute de **223°05'25"** com uma distância de **4,99 m** ao fundo até o ponto 4 de coordenada EX: **531.505,7547** NY: **8.613.330,5478**, confrontando com **Lote 95**, deste ponto deflete à direita no azimute de **297°51'08"** com uma distância de **18,59 m** do lado esquerdo até o ponto 1 de coordenada EX: **531.489,3182** NY: **8.613.339,2330**, confrontando com **Lote 100**.

Santo Amaro - BA, Terça-feira, 01 de Abril de 2024.

RENEE BUZÁHR FONTES BARRETO
NASCIMENTO:78831237500

Assinado de forma digital por RENE
BUZÁHR FONTES BARRETO
NASCIMENTO:78831237500
Dados: 2024.07.18 10:25:49 -03'00'

Resp. Téc.:Renée Buzahr Fontes Barreto Nascimento
CREA: 0500186596

Rede Ganha Tempo De Serviços Empresariais Ltda.

CNPJ: 13.758.956/0001-07

Vanessa Ferreira Da Silva Muricy - CPF: 019.274.575-13

Praça Purificação | S/N | Centro | Santo Amaro-Ba

www.pmsantoamaro.ba.ipmbrasil.org.br/

Este documento foi assinado digitalmente por SERASA Experian
EC3D2991566A0D2208C65CF1C42A7DE8

Prefeitura Municipal de Santo Amaro



Proprietário: Município de Santo Amaro
Quadra: 08
Lote: 100
Área: 143,46 m²
Perímetro: 59,75 m

O **Lote de terreno sob nº 100 da Quadra 08**, localizado no município de Santo Amaro - BA, na quadra formada pela **Rua do Sacramento, Rua Manoel Marques da Silva, 2ª Travessa Sacramento, 3ª Travessa da Ladeira, Beco de Acesso A e Área Remanescente**, localizado na esquina da 2ª Travessa Sacramento com a 2ª Travessa Sacramento, de formato irregular, abrangendo uma área de **143,46 m²** (cento e quarenta e três metros quadrados e quarenta e seis decímetros quadrados) e um perímetro de 59,75 m.

Para quem de dentro do lote 100 olha para a 2ª Travessa Sacramento inicia-se a descrição no ponto **1** na coordenada EX: **531.486,4561** NY: **8.613.333,9596**, no azimute de **28°29'27"** com uma distância de **6,00 m** de frente até o ponto **2** de coordenada EX: **531.489,3182** NY: **8.613.339,2330**, confrontando com **2ª Travessa Sacramento**, deste ponto deflete à direita no azimute de **117°51'08"** com uma distância de **18,59 m** do lado direito até o ponto **3** de coordenada EX: **531.505,7547** NY: **8.613.330,5478**, confrontando com **Lote 99**, deste ponto deflete à direita no azimute de **127°28'17"** com uma distância de **5,52 m** do lado direito até o ponto **4** de coordenada EX: **531.510,1357** NY: **8.613.327,1896**, confrontando com **Lote 95**, deste ponto deflete à direita no azimute de **129°02'41"** com uma distância de **0,85 m** do lado direito até o ponto **5** de coordenada EX: **531.510,7947** NY: **8.613.326,6552**, confrontando com **Lote 94**, deste ponto deflete à direita no azimute de **221°56'37"** com uma distância de **5,10 m** ao fundo até o ponto **6** de coordenada EX: **531.507,3828** NY: **8.613.322,8584**, confrontando com **Lote 101**, deste ponto deflete à direita no azimute de **297°56'42"** com uma distância de **23,42 m** do lado esquerdo até o ponto **7** de coordenada EX: **531.486,6927** NY: **8.613.333,8341**, confrontando com **Lote 101**, deste ponto deflete à direita no azimute de **297°56'52"** com uma distância de **0,27 m** do lado esquerdo até o ponto **1** de coordenada EX: **531.486,4561** NY: **8.613.333,9596**, confrontando com **2ª Travessa Sacramento**.

Santo Amaro - BA, Terça-feira, 01 de Abril de 2024.

RENEE BUZÁHR FONTES BARRETO Assinado de forma digital por RENE E BUZÁHR
NASCIMENTO:78831237500 FONTES BARRETO NASCIMENTO:78831237500
Dados: 2024.07.18 10:26:31 -03'00'

Resp. Téc.:Renée Buzahr Fontes Barreto Nascimento
CREA: 0500186596

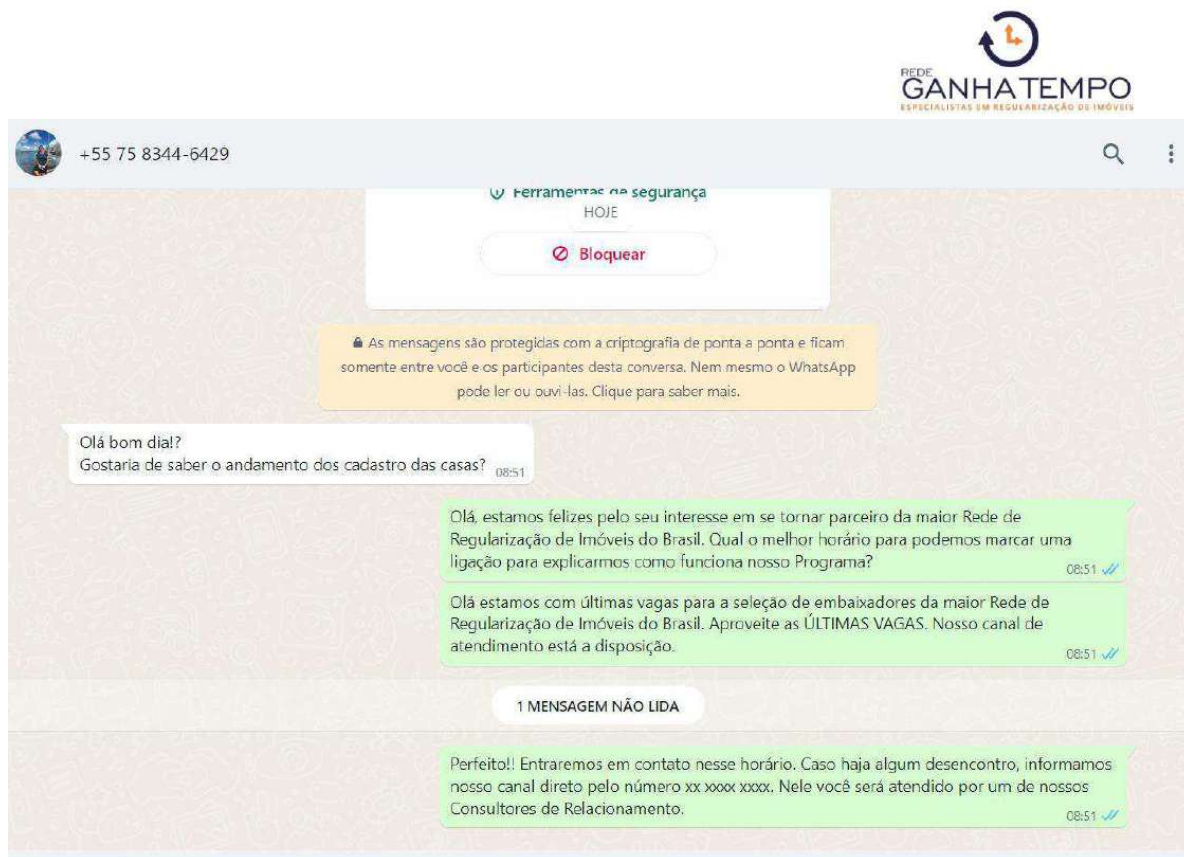
Rede Ganha Tempo De Serviços Empresariais Ltda.
CNPJ: 13.758.956/0001-07
Vanessa Ferreira Da Silva Muricy - CPF: 019.274.575-13

Praça Purificação | S/N | Centro | Santo Amaro-Ba

www.pmsantoamaro.ba.ipmbrasil.org.br/

Este documento foi assinado digitalmente por SERASA Experian
EC3D2991566A0D2208C65CF1C42A7DE8

Prefeitura Municipal de Santo Amaro



Rede Ganha Tempo De Serviços Empresariais Ltda.
CNPJ: 13.758.956/0001-07
Vanessa Ferreira Da Silva Muricy - CPF: 019.274.575-13

Praça Purificação | S/N | Centro | Santo Amaro-Ba

www.pmsantoamaro.ba.ipmbrasil.org.br/

Este documento foi assinado digitalmente por SERASA Experian
EC3D2991566A0D2208C65CF1C42A7DE8

Prefeitura Municipal de Santo Amaro



Proprietário: Município de Santo Amaro
Quadra: 08
Lote: 101
Área: 219,77 m²
Perímetro: 85,07 m

O **Lote de terreno sob nº 101 da Quadra 08**, localizado no município de Santo Amaro - BA, na quadra formada pela **Rua do Sacramento, Rua Manoel Marques da Silva, 2ª Travessa Sacramento, 3ª Travessa da Ladeira, Beco de Acesso A e Área Remanescente**, localizada na esquina da 2ª Travessa Sacramento com a 2ª Travessa Sacramento, de formato irregular, abrangendo uma área de **219,77 m²** (duzentos e dezenove metros quadrados e setenta e sete décimos quadrados) e um perímetro de 85,07 m.

Para quem de dentro do lote 101 olha para a 2ª Travessa Sacramento inicia-se a descrição no ponto **1** na coordenada EX: **531.484,1091** NY: **8.613.329,3696**, no azimute de **30°03'27"** com uma distância de **5,16 m** de frente até o ponto **2** de coordenada EX: **531.486,6927** NY: **8.613.333,8341**, confrontando com **2ª Travessa Sacramento**, deste ponto deflete à direita no azimute de **117°56'42"** com uma distância de **23,42 m** do lado direito até o ponto **3** de coordenada EX: **531.507,3828** NY: **8.613.322,8584**, confrontando com **Lote 100**, deste ponto deflete à esquerda no azimute de **41°56'37"** com uma distância de **5,10 m** do lado direito até o ponto **4** de coordenada EX: **531.510,7947** NY: **8.613.326,6552**, confrontando com **Lote 100**, deste ponto deflete à direita no azimute de **128°42'57"** com uma distância de **5,10 m** do lado direito até o ponto **5** de coordenada EX: **531.514,7743** NY: **8.613.323,4651**, confrontando com **Lote 94**, deste ponto deflete à direita no azimute de **129°43'15"** com uma distância de **4,59 m** do lado direito até o ponto **6** de coordenada EX: **531.518,3014** NY: **8.613.320,5347**, confrontando com **Lote 93**, deste ponto deflete à direita no azimute de **217°19'42"** com uma distância de **1,26 m** ao fundo até o ponto **7** de coordenada EX: **531.517,5368** NY: **8.613.319,5319**, confrontando com **Lote 92**, deste ponto deflete à direita no azimute de **217°19'44"** com uma distância de **7,52 m** ao fundo até o ponto **8** de coordenada EX: **531.512,9773** NY: **8.613.313,5531**, confrontando com **Lote 116**, deste ponto deflete à direita no azimute de **298°42'18"** com uma distância de **14,25 m** do lado esquerdo até o ponto **9** de coordenada EX: **531.500,4817** NY: **8.613.320,3957**, confrontando com **Lote 115**, deste ponto deflete à esquerda no azimute de **298°41'52"** com uma distância de **18,12 m** do lado esquerdo até o ponto **10** de coordenada EX: **531.484,5878** NY: **8.613.329,0965**, confrontando com **Lote 102**, deste ponto deflete à direita no azimute de **299°41'51"** com uma distância de **0,55 m** do lado esquerdo até o ponto **1** de coordenada EX: **531.484,1091** NY: **8.613.329,3696**, confrontando com **2ª Travessa Sacramento**.

Santo Amaro - BA, Terça-feira, 01 de Abril de 2024.

RENEE BUZAGR FONTES
BARRETO
NASCIMENTO:78831237500

Assinado de forma digital por RENE
BUZAGR FONTES BARRETO
NASCIMENTO:78831237500
Dados: 2024.07.18 10:28:23 -03'00'

Resp. Téc.:Renée Buzahr Fontes Barreto Nascimento
CREA: 0500186596

Rede Ganha Tempo De Serviços Empresariais Ltda.

CNPJ: 13.758.956/0001-07

Vanessa Ferreira Da Silva Muricy - CPF: 019.274.575-13

Praça Purificação | S/N | Centro | Santo Amaro-Ba

www.pmsantoamaro.ba.ipmbrasil.org.br/

Este documento foi assinado digitalmente por SERASA Experian
EC3D2991566A0D2208C65CF1C42A7DE8

Prefeitura Municipal de Santo Amaro



Proprietário: Município de Santo Amaro
Quadra: 08
Lote: 102
Área: 95,13 m²
Perímetro: 46,85 m

O **Lote de terreno sob nº 102 da Quadra 08**, localizado no município de Santo Amaro - BA, na quadra formada pela **Rua do Sacramento, Rua Manoel Marques da Silva, 2ª Travessa Sacramento, 3ª Travessa da Ladeira, Beco de Acesso A e Área Remanescente**, de formato irregular, abrangendo uma área de **95,13 m²** (noventa e cinco metros quadrados e treze décimos quadrados) e um perímetro de 46,85 m.

Para quem de dentro do lote 102 olha para a 2ª Travessa Sacramento inicia-se a descrição no ponto **1** na coordenada EX: **531.481,9675** NY: **8.613.324,2700**, no azimute de **28°29'51"** com uma distância de **5,49 m** de frente até o ponto **2** de coordenada EX: **531.484,5878** NY: **8.613.329,0965**, confrontando com **2ª Travessa Sacramento**, deste ponto deflete à direita no azimute de **118°41'52"** com uma distância de **18,12 m** do lado direito até o ponto **3** de coordenada EX: **531.500,4817** NY: **8.613.320,3957**, confrontando com **Lote 101**, deste ponto deflete à direita no azimute de **206°49'49"** com uma distância de **4,97 m** ao fundo até o ponto **4** de coordenada EX: **531.498,2399** NY: **8.613.315,9634**, confrontando com **Lote 115**, deste ponto deflete à direita no azimute de **297°02'35"** com uma distância de **18,27 m** do lado esquerdo até o ponto **1** de coordenada EX: **531.481,9675** NY: **8.613.324,2700**, confrontando com **Lote 103**.

Santo Amaro - BA, Terça-feira, 01 de Abril de 2024.

RENEE BUZAGR FONTES
BARRETO
NASCIMENTO:78831237500

Assinado de forma digital por RENE
BUZAGR FONTES BARRETO
NASCIMENTO:78831237500
Dados: 2024.07.18 10:40:45 -03'00'

Resp. Téc.:Renée Buzahr Fontes Barreto Nascimento
CREA: 0500186596

Rede Ganha Tempo De Serviços Empresariais Ltda.

CNPJ: 13.758.956/0001-07

Vanessa Ferreira Da Silva Muricy - CPF: 019.274.575-13

Praça Purificação | S/N | Centro | Santo Amaro-Ba

www.pmsantoamaro.ba.ipmbrasil.org.br/

Este documento foi assinado digitalmente por SERASA Experian
EC3D2991566A0D2208C65CF1C42A7DE8

Prefeitura Municipal de Santo Amaro



Proprietário: Município de Santo Amaro
Quadra: 08
Lote: 103
Área: 112,28 m²
Perímetro: 54,09 m

O **Lote de terreno sob nº 103 da Quadra 08**, localizado no município de Santo Amaro - BA, na quadra formada pela **Rua do Sacramento, Rua Manoel Marques da Silva, 2ª Travessa Sacramento, 3ª Travessa da Ladeira, Beco de Acesso A e Área Remanescente**, de formato irregular, abrangendo uma área de **112,28 m²** (cento e doze metros quadrados e vinte e oito décimos quadrados) e um perímetro de 54,09 m.

Para quem de dentro do lote 103 olha para a 2ª Travessa Sacramento inicia-se a descrição no ponto **1** na coordenada EX: **531.479,7232** NY: **8.613.319,7966**, no azimute de **26°38'38"** com uma distância de **5,00 m** de frente até o ponto **2** de coordenada EX: **531.481,9675** NY: **8.613.324,2700**, confrontando com **2ª Travessa Sacramento**, deste ponto deflete à direita no azimute de **117°02'35"** com uma distância de **18,27 m** do lado direito até o ponto **3** de coordenada EX: **531.498,2399** NY: **8.613.315,9634**, confrontando com **Lote 102**, deste ponto deflete à direita no azimute de **118°45'20"** com uma distância de **3,64 m** do lado direito até o ponto **4** de coordenada EX: **531.501,4303** NY: **8.613.314,2127**, confrontando com **Lote 115**, deste ponto deflete à direita no azimute de **205°06'30"** com uma distância de **5,13 m** ao fundo até o ponto **5** de coordenada EX: **531.499,2546** NY: **8.613.309,5697**, confrontando com **Lote 114**, deste ponto deflete à direita no azimute de **297°38'14"** com uma distância de **22,05 m** do lado esquerdo até o ponto **1** de coordenada EX: **531.479,7232** NY: **8.613.319,7966**, confrontando com **Lote 104**.

Santo Amaro - BA, Terça-feira, 01 de Abril de 2024.

RENEE BUZHR FONTES BARRETO
NASCIMENTO:78831237500

Assinado de forma digital por RENEE
BUZHR FONTES BARRETO
NASCIMENTO:78831237500
Dados: 2024.07.18 10:41:29 -03'00'

Resp. Téc.:Renée Buzahr Fontes Barreto Nascimento
CREA: 0500186596

Rede Ganha Tempo De Serviços Empresariais Ltda.

CNPJ: 13.758.956/0001-07

Vanessa Ferreira Da Silva Muricy - CPF: 019.274.575-13

Praça Purificação | S/N | Centro | Santo Amaro-Ba

www.pmsantoamaro.ba.ipmbrasil.org.br/

Este documento foi assinado digitalmente por SERASA Experian
EC3D2991566A0D2208C65CF1C42A7DE8

Prefeitura Municipal de Santo Amaro



Proprietário: Município de Santo Amaro
Quadra: 08
Lote: 104
Área: 170,71 m²
Perímetro: 77,06 m

O **Lote de terreno sob nº 104 da Quadra 08**, localizado no município de Santo Amaro - BA, na quadra formada pela **Rua do Sacramento, Rua Manoel Marques da Silva, 2ª Travessa Sacramento, 3ª Travessa da Ladeira, Beco de Acesso A e Área Remanescente**, de formato irregular, abrangendo uma área de **170,71 m²** (cento e setenta metros quadrados e setenta e um décimos quadrados) e um perímetro de 77,06 m.

Para quem de dentro do lote 104 olha para a 2ª Travessa Sacramento inicia-se a descrição no ponto **1** na coordenada EX: **531.477,3686** NY: **8.613.315,2374**, no azimute de **27°18'49"** com uma distância de **5,13 m** de frente até o ponto **2** de coordenada EX: **531.479,7232** NY: **8.613.319,7966**, confrontando com **2ª Travessa Sacramento**, deste ponto deflete à direita no azimute de **117°38'14"** com uma distância de **22,05 m** do lado direito até o ponto **3** de coordenada EX: **531.499,2546** NY: **8.613.309,5697**, confrontando com **Lote 103**, deste ponto deflete à direita no azimute de **120°32'57"** com uma distância de **9,27 m** do lado direito até o ponto **4** de coordenada EX: **531.507,2387** NY: **8.613.304,8575**, confrontando com **Lote 114**, deste ponto deflete à direita no azimute de **210°31'01"** com uma distância de **5,20 m** ao fundo até o ponto **5** de coordenada EX: **531.504,5964** NY: **8.613.300,3749**, confrontando com **Beco de Acesso A**, deste ponto deflete à esquerda no azimute de **202°45'01"** com uma distância de **1,54 m** ao fundo até o ponto **6** de coordenada EX: **531.504,0004** NY: **8.613.298,9536**, confrontando com **Lote 111**, deste ponto deflete à direita no azimute de **293°49'57"** com uma distância de **6,33 m** do lado esquerdo até o ponto **7** de coordenada EX: **531.498,2078** NY: **8.613.301,5124**, confrontando com **Lote 110**, deste ponto deflete à direita no azimute de **25°05'18"** com uma distância de **2,84 m** do lado esquerdo até o ponto **8** de coordenada EX: **531.499,4113** NY: **8.613.304,0828**, confrontando com **Lote 109**, deste ponto deflete à esquerda no azimute de **294°54'02"** com uma distância de **6,50 m** do lado esquerdo até o ponto **9** de coordenada EX: **531.493,5110** NY: **8.613.306,8217**, confrontando com **Lote 109**, deste ponto deflete à direita no azimute de **297°32'05"** com uma distância de **18,20 m** do lado esquerdo até o ponto **1** de coordenada EX: **531.477,3686** NY: **8.613.315,2374**, confrontando com **Lote 105**.

Santo Amaro - BA, Terça-feira, 01 de Abril de 2024.

RENEE BUZÁHR FONTES BARRETO Assinado de forma digital por RENEE BUZÁHR
FONTES BARRETO NASCIMENTO:78831237500
NASCIMENTO:78831237500 Dados: 2024.07.18 10:42:15 -03'00'

Resp. Téc.:Renée Buzahr Fontes Barreto Nascimento
CREA: 0500186596

Rede Ganha Tempo De Serviços Empresariais Ltda.
CNPJ: 13.758.956/0001-07
Vanessa Ferreira Da Silva Muricy - CPF: 019.274.575-13

Praça Purificação | S/N | Centro | Santo Amaro-Ba

www.pmsantoamaro.ba.ipmbrasil.org.br/

Este documento foi assinado digitalmente por SERASA Experian
EC3D2991566A0D2208C65CF1C42A7DE8

Prefeitura Municipal de Santo Amaro



Proprietário: Município de Santo Amaro
Quadra: 08
Lote: 105
Área: 87,79 m²
Perímetro: 46,18 m

O **Lote de terreno sob nº 105 da Quadra 08**, localizado no município de Santo Amaro - BA, na quadra formada pela **Rua do Sacramento, Rua Manoel Marques da Silva, 2ª Travessa Sacramento, 3ª Travessa da Ladeira, Beco de Acesso A e Área Remanescente**, de formato irregular, abrangendo uma área de **87,79 m²** (oitenta e sete metros quadrados e setenta e nove décimos quadrados) e um perímetro de 46,18 m.

Para quem de dentro do lote 105 olha para a 2ª Travessa Sacramento inicia-se a descrição no ponto **1** na coordenada EX: **531.475,1149** NY: **8.613.310,7652**, no azimute de **26°44'42"** com uma distância de **5,01 m** de frente até o ponto **2** de coordenada EX: **531.477,3686** NY: **8.613.315,2374**, confrontando com **2ª Travessa Sacramento**, deste ponto deflete à direita no azimute de **117°32'05"** com uma distância de **18,20 m** do lado direito até o ponto **3** de coordenada EX: **531.493,5110** NY: **8.613.306,8217**, confrontando com **Lote 104**, deste ponto deflete à direita no azimute de **204°40'07"** com uma distância de **4,60 m** ao fundo até o ponto **4** de coordenada EX: **531.491,5922** NY: **8.613.302,6438**, confrontando com **Lote 109**, deste ponto deflete à direita no azimute de **296°14'16"** com uma distância de **18,37 m** do lado esquerdo até o ponto **1** de coordenada EX: **531.475,1149** NY: **8.613.310,7652**, confrontando com **Lote 106**.

Santo Amaro - BA, Terça-feira, 01 de Abril de 2024.

RENEE BUZAGR FONTES BARRETO
NASCIMENTO:78831237500

Assinado de forma digital por RENE
BUZAGR FONTES BARRETO
NASCIMENTO:78831237500
Dados: 2024.07.18 10:42:58 -03'00'

Resp. Téc.:Renée Buzahr Fontes Barreto Nascimento
CREA: 0500186596

Rede Ganha Tempo De Serviços Empresariais Ltda.
CNPJ: 13.758.956/0001-07
Vanessa Ferreira Da Silva Muricy - CPF: 019.274.575-13

Praça Purificação | S/N | Centro | Santo Amaro-Ba

www.pmsantoamaro.ba.ipmbrasil.org.br/

Este documento foi assinado digitalmente por SERASA Experian
EC3D2991566A0D2208C65CF1C42A7DE8

Prefeitura Municipal de Santo Amaro



Proprietário: Município de Santo Amaro
Quadra: 08
Lote: 106
Área: 93,62 m²
Perímetro: 47,08 m

O **Lote de terreno sob nº 106 da Quadra 08**, localizado no município de Santo Amaro - BA, na quadra formada pela **Rua do Sacramento, Rua Manoel Marques da Silva, 2ª Travessa Sacramento, 3ª Travessa da Ladeira, Beco de Acesso A e Área Remanescente**, de formato irregular, abrangendo uma área de **93,62 m²** (noventa e três metros quadrados e sessenta e dois decímetros quadrados) e um perímetro de 47,08 m.

Para quem de dentro do lote 106 olha para a 2ª Travessa Sacramento inicia-se a descrição no ponto **1** na coordenada EX: **531.472,7954** NY: **8.613.306,1724**, no azimute de **26°47'43"** com uma distância de **5,15 m** de frente até o ponto **2** de coordenada EX: **531.475,1149** NY: **8.613.310,7652**, confrontando com **2ª Travessa Sacramento**, deste ponto deflete à direita no azimute de **116°14'16"** com uma distância de **18,37 m** do lado direito até o ponto **3** de coordenada EX: **531.491,5922** NY: **8.613.302,6438**, confrontando com **Lote 105**, deste ponto deflete à direita no azimute de **204°40'06"** com uma distância de **5,00 m** ao fundo até o ponto **4** de coordenada EX: **531.489,5066** NY: **8.613.298,1027**, confrontando com **Lote 109**, deste ponto deflete à direita no azimute de **295°46'33"** com uma distância de **5,95 m** do lado esquerdo até o ponto **5** de coordenada EX: **531.484,1478** NY: **8.613.300,6904**, confrontando com **Lote 108**, deste ponto deflete à esquerda no azimute de **295°46'32"** com uma distância de **12,61 m** do lado esquerdo até o ponto **1** de coordenada EX: **531.472,7954** NY: **8.613.306,1724**, confrontando com **Lote 107**.

Santo Amaro - BA, Terça-feira, 01 de Abril de 2024.

Resp. Téc.: Renée Buzahr Fontes Barreto Nascimento
CREA: 0500186596

Rede Ganha Tempo De Serviços Empresariais Ltda.
CNPJ: 13.758.956/0001-07
Vanessa Ferreira Da Silva Muricy - CPF: 019.274.575-13

Praça Purificação | S/N | Centro | Santo Amaro-Ba

www.pmsantoamaro.ba.ipmbrasil.org.br/

Este documento foi assinado digitalmente por SERASA Experian
EC3D2991566A0D2208C65CF1C42A7DE8

Prefeitura Municipal de Santo Amaro



Proprietário: Município de Santo Amaro
Quadra: 08
Lote: 107
Área: 82,54 m²
Perímetro: 39,35 m

O **Lote de terreno sob nº 107 da Quadra 08**, localizado no município de Santo Amaro - BA, na quadra formada pela **Rua do Sacramento, Rua Manoel Marques da Silva, 2ª Travessa Sacramento, 3ª Travessa da Ladeira, Beco de Acesso A e Área Remanescente**, localizada na esquina da 2ª Travessa Sacramento com a 2ª Travessa Sacramento, de formato irregular, abrangendo uma área de **82,54 m²** (oitenta e dois metros quadrados e cinquenta e quatro décimos quadrados) e um perímetro de 39,35 m.

Para quem de dentro do lote 107 olha para a 2ª Travessa Sacramento inicia-se a descrição no ponto **1** na coordenada EX: **531.469,1964** NY: **8.613.301,1806**, no azimute de **25°22'16"** com uma distância de **6,06 m** de frente até o ponto **2** de coordenada EX: **531.471,7913** NY: **8.613.306,6526**, confrontando com **2ª Travessa Sacramento**, deste ponto deflete à direita no azimute de **115°33'29"** com uma distância de **1,11 m** do lado direito até o ponto **3** de coordenada EX: **531.472,7954** NY: **8.613.306,1724**, confrontando com **2ª Travessa Sacramento**, deste ponto deflete à direita no azimute de **115°46'32"** com uma distância de **12,61 m** do lado direito até o ponto **4** de coordenada EX: **531.484,1478** NY: **8.613.300,6904**, confrontando com **Lote 106**, deste ponto deflete à direita no azimute de **207°23'56"** com uma distância de **6,07 m** ao fundo até o ponto **5** de coordenada EX: **531.481,3544** NY: **8.613.295,3011**, confrontando com **Lote 108**, deste ponto deflete à direita no azimute de **295°48'29"** com uma distância de **13,50 m** do lado esquerdo até o ponto **1** de coordenada EX: **531.469,1964** NY: **8.613.301,1806**, confrontando com **Beco de Acesso A**.

Santo Amaro - BA, Terça-feira, 01 de Abril de 2024.

Resp. Téc.:Renée Buzahr Fontes Barreto Nascimento
CREA: 0500186596

Rede Ganha Tempo De Serviços Empresariais Ltda.
CNPJ: 13.758.956/0001-07
Vanessa Ferreira Da Silva Muricy - CPF: 019.274.575-13

Praça Purificação | S/N | Centro | Santo Amaro-Ba

www.pmsantoamaro.ba.ipmbrasil.org.br/

Este documento foi assinado digitalmente por SERASA Experian
EC3D2991566A0D2208C65CF1C42A7DE8

Prefeitura Municipal de Santo Amaro



Proprietário: Município de Santo Amaro
Quadra: 08
Lote: 108
Área: 38,77 m²
Perímetro: 24,91 m

O **Lote de terreno sob nº 108 da Quadra 08**, localizado no município de Santo Amaro - BA, na quadra formada pela **Rua do Sacramento, Rua Manoel Marques da Silva, 2ª Travessa Sacramento, 3ª Travessa da Ladeira, Beco de Acesso A e Área Remanescente**, de formato irregular, abrangendo uma área de **38,77 m²** (trinta e oito metros quadrados e setenta e sete décimos quadrados) e um perímetro de 24,91 m.

Para quem de dentro do lote 108 olha para o Beco de Acesso A inicia-se a descrição no ponto **1** na coordenada EX: **531.486,8503** NY: **8.613.292,3191**, no azimute de **295°57'11"** com uma distância de **6,25 m** de frente até o ponto **2** de coordenada EX: **531.481,2318** NY: **8.613.295,0537**, confrontando com **Beco de Acesso A**, deste ponto deflete à direita no azimute de **26°21'39"** com uma distância de **0,28 m** de frente até o ponto **3** de coordenada EX: **531.481,3544** NY: **8.613.295,3011**, confrontando com **Beco de Acesso A**, deste ponto deflete à direita no azimute de **27°23'56"** com uma distância de **6,07 m** do lado direito até o ponto **4** de coordenada EX: **531.484,1478** NY: **8.613.300,6904**, confrontando com **Lote 107**, deste ponto deflete à direita no azimute de **115°46'33"** com uma distância de **5,95 m** ao fundo até o ponto **5** de coordenada EX: **531.489,5066** NY: **8.613.298,1027**, confrontando com **Lote 106**, deste ponto deflete à direita no azimute de **204°40'06"** com uma distância de **6,36 m** do lado esquerdo até o ponto **1** de coordenada EX: **531.486,8503** NY: **8.613.292,3191**, confrontando com **Lote 109**.

Santo Amaro - BA, Terça-feira, 01 de Abril de 2024.

Resp. Téc.: Renée Buzahr Fontes Barreto Nascimento
CREA: 0500186596

Rede Ganha Tempo De Serviços Empresariais Ltda.
CNPJ: 13.758.956/0001-07
Vanessa Ferreira Da Silva Muricy - CPF: 019.274.575-13

Praça Purificação | S/N | Centro | Santo Amaro-Ba

www.pmsantoamaro.ba.ipmbrasil.org.br/

Este documento foi assinado digitalmente por SERASA Experian
EC3D2991566A0D2208C65CF1C42A7DE8

Prefeitura Municipal de Santo Amaro



Proprietário: Município de Santo Amaro
Quadra: 08
Lote: 109
Área: 102,77 m²
Perímetro: 44,78 m

O **Lote de terreno sob nº 109 da Quadra 08**, localizado no município de Santo Amaro - BA, na quadra formada pela **Rua do Sacramento, Rua Manoel Marques da Silva, 2ª Travessa Sacramento, 3ª Travessa da Ladeira, Beco de Acesso A e Área Remanescente**, de formato irregular, abrangendo uma área de **102,77 m²** (cento e dois metros quadrados e setenta e sete decímetros quadrados) e um perímetro de 44,78 m.

Para quem de dentro do lote 109 olha para o Beco de Acesso A inicia-se a descrição no ponto **1** na coordenada EX: **531.492,6591** NY: **8.613.289,6608**, no azimute de **294°35'24"** com uma distância de **6,39 m** de frente até o ponto **2** de coordenada EX: **531.486,8503** NY: **8.613.292,3191**, confrontando com **Beco de Acesso A**, deste ponto deflete à direita no azimute de **24°40'06"** com uma distância de **6,36 m** do lado direito até o ponto **3** de coordenada EX: **531.489,5066** NY: **8.613.298,1027**, confrontando com **Lote 108**, deste ponto deflete à esquerda no azimute de **24°40'06"** com uma distância de **5,00 m** do lado direito até o ponto **4** de coordenada EX: **531.491,5922** NY: **8.613.302,6438**, confrontando com **Lote 106**, deste ponto deflete à direita no azimute de **24°40'07"** com uma distância de **4,60 m** do lado direito até o ponto **5** de coordenada EX: **531.493,5110** NY: **8.613.306,8217**, confrontando com **Lote 105**, deste ponto deflete à direita no azimute de **114°54'02"** com uma distância de **6,50 m** ao fundo até o ponto **6** de coordenada EX: **531.499,4113** NY: **8.613.304,0828**, confrontando com **Lote 104**, deste ponto deflete à direita no azimute de **205°05'18"** com uma distância de **2,84 m** do lado esquerdo até o ponto **7** de coordenada EX: **531.498,2078** NY: **8.613.301,5124**, confrontando com **Lote 104**, deste ponto deflete à esquerda no azimute de **205°05'18"** com uma distância de **13,09 m** do lado esquerdo até o ponto **1** de coordenada EX: **531.492,6591** NY: **8.613.289,6608**, confrontando com **Lote 110**.

Santo Amaro - BA, Terça-feira, 01 de Abril de 2024.

Resp. Téc.: **Renée Buzahr Fontes Barreto Nascimento**
CREA: 0500186596

Rede Ganha Tempo De Serviços Empresariais Ltda.
CNPJ: 13.758.956/0001-07
Vanessa Ferreira Da Silva Muricy - CPF: 019.274.575-13

Praça Purificação | S/N | Centro | Santo Amaro-Ba

www.pmsantoamaro.ba.ipmbrasil.org.br/

Este documento foi assinado digitalmente por SERASA Experian
EC3D2991566A0D2208C65CF1C42A7DE8

Prefeitura Municipal de Santo Amaro



Proprietário: Município de Santo Amaro
Quadra: 08
Lote: 110
Área: 89,51 m²
Perímetro: 40,31 m

O **Lote de terreno sob nº 110 da Quadra 08**, localizado no município de Santo Amaro - BA, na quadra formada pela **Rua do Sacramento, Rua Manoel Marques da Silva, 2ª Travessa Sacramento, 3ª Travessa da Ladeira, Beco de Acesso A e Área Remanescente**, localizado na esquina do Beco de Acesso A com o Beco de Acesso A, de formato irregular, abrangendo uma área de **89,51 m²** (oitenta e nove metros quadrados e cinquenta e um decímetros quadrados) e um perímetro de 40,31 m.

Para quem de dentro do lote 110 olha para o Beco de Acesso A inicia-se a descrição no ponto **1** na coordenada EX: **531.498,7631** NY: **8.613.286,4645**, no azimute de **293°46'24"** com uma distância de **6,89 m** de frente até o ponto **2** de coordenada EX: **531.492,4621** NY: **8.613.289,2400**, confrontando com **Beco de Acesso A**, deste ponto deflete à direita no azimute de **25°05'21"** com uma distância de **0,46 m** do lado direito até o ponto **3** de coordenada EX: **531.492,6591** NY: **8.613.289,6608**, confrontando com **Beco de Acesso A**, deste ponto deflete à esquerda no azimute de **25°05'18"** com uma distância de **13,09 m** do lado direito até o ponto **4** de coordenada EX: **531.498,2078** NY: **8.613.301,5124**, confrontando com **Lote 109**, deste ponto deflete à direita no azimute de **113°49'57"** com uma distância de **6,33 m** ao fundo até o ponto **5** de coordenada EX: **531.504,0004** NY: **8.613.298,9536**, confrontando com **Lote 104**, deste ponto deflete à direita no azimute de **202°45'03"** com uma distância de **13,54 m** do lado esquerdo até o ponto **1** de coordenada EX: **531.498,7631** NY: **8.613.286,4645**, confrontando com **Lote 111**.

Santo Amaro - BA, Terça-feira, 01 de Abril de 2024.

Resp. Téc.: Renée Buzahr Fontes Barreto Nascimento
CREA: 0500186596

Rede Ganha Tempo De Serviços Empresariais Ltda.
CNPJ: 13.758.956/0001-07
Vanessa Ferreira Da Silva Muricy - CPF: 019.274.575-13

Praça Purificação | S/N | Centro | Santo Amaro-Ba

www.pmsantoamaro.ba.ipmbrasil.org.br/

Este documento foi assinado digitalmente por SERASA Experian
EC3D2991566A0D2208C65CF1C42A7DE8

Prefeitura Municipal de Santo Amaro



Proprietário: Município de Santo Amaro
Quadra: 08
Lote: 111
Área: 69,92 m²
Perímetro: 39,36 m

O **Lote de terreno sob nº 111 da Quadra 08**, localizado no município de Santo Amaro - BA, na quadra formada pela **Rua do Sacramento, Rua Manoel Marques da Silva, 2ª Travessa Sacramento, 3ª Travessa da Ladeira, Beco de Acesso A e Área Remanescente**, localizado na esquina do Beco de Acesso A com o Beco de Acesso A, de formato irregular, abrangendo uma área de **68,92 m²** (sessenta e oito metros quadrados e noventa e dois decímetros quadrados) e um perímetro de 39,36 m.

Para quem de dentro do lote 111 olha para o Beco de Acesso A inicia-se a descrição no ponto **1** na coordenada EX: **531.502,5190** NY: **8.613.284,7708**, no azimute de **294°16'20"** com uma distância de **4,12 m** de frente até o ponto **2** de coordenada EX: **531.498,7631** NY: **8.613.286,4645**, confrontando com **Beco de Acesso A**, deste ponto deflete à direita no azimute de **22°45'03"** com uma distância de **13,54 m** do lado direito até o ponto **3** de coordenada EX: **531.504,0004** NY: **8.613.298,9536**, confrontando com **Lote 110**, deste ponto deflete à esquerda no azimute de **22°45'01"** com uma distância de **1,54 m** do lado direito até o ponto **4** de coordenada EX: **531.504,5964** NY: **8.613.300,3749**, confrontando com **Lote 104**, deste ponto deflete à direita no azimute de **113°27'45"** com uma distância de **5,00 m** ao fundo até o ponto **5** de coordenada EX: **531.509,1831** NY: **8.613.298,3842**, confrontando com **Beco de Acesso A**, deste ponto deflete à direita no azimute de **206°04'58"** com uma distância de **15,16 m** do lado esquerdo até o ponto **1** de coordenada EX: **531.502,5190** NY: **8.613.284,7708**, confrontando com **Beco de Acesso A**.

Santo Amaro - BA, Terça-feira, 01 de Abril de 2024.

Resp. Téc.: Renée Buzahr Fontes Barreto Nascimento
CREA: 0500186596

Rede Ganha Tempo De Serviços Empresariais Ltda.
CNPJ: 13.758.956/0001-07
Vanessa Ferreira Da Silva Muricy - CPF: 019.274.575-13

Praça Purificação | S/N | Centro | Santo Amaro-Ba

www.pmsantoamaro.ba.ipmbrasil.org.br/

Este documento foi assinado digitalmente por SERASA Experian
EC3D2991566A0D2208C65CF1C42A7DE8

Prefeitura Municipal de Santo Amaro



Proprietário: Município de Santo Amaro
Quadra: 08
Lote: 112
Área: 35,61 m²
Perímetro: 25,33 m

O **Lote de terreno sob nº 112 da Quadra 08**, localizado no município de Santo Amaro - BA, na quadra formada pela **Rua do Sacramento, Rua Manoel Marques da Silva, 2ª Travessa Sacramento, 3ª Travessa da Ladeira, Beco de Acesso A e Área Remanescente**, localizado na esquina do Beco de Acesso A com o Beco de Acesso A, de formato irregular, abrangendo uma área de **35,61 m²** (trinta e cinco metros quadrados e sessenta e um décimos quadrados) e um perímetro de 25,33 m.

Para quem de dentro do lote 112 olha para o Beco de Acesso A inicia-se a descrição no ponto **1** na coordenada EX: **531.515,5625** NY: **8.613.300,6192**, no azimute de **212°23'11"** com uma distância de **4,06 m** de frente até o ponto **2** de coordenada EX: **531.513,3897** NY: **8.613.297,1935**, confrontando com **Beco de Acesso A**, deste ponto deflete à direita no azimute de **293°57'52"** com uma distância de **8,25 m** do lado direito até o ponto **3** de coordenada EX: **531.505,8545** NY: **8.613.300,5428**, confrontando com **Beco de Acesso A**, deste ponto deflete à direita no azimute de **27°40'36"** com uma distância de **4,46 m** ao fundo até o ponto **4** de coordenada EX: **531.507,9269** NY: **8.613.304,4940**, confrontando com **Beco de Acesso A**, deste ponto deflete à direita no azimute de **117°50'43"** com uma distância de **0,54 m** do lado esquerdo até o ponto **5** de coordenada EX: **531.508,4057** NY: **8.613.304,2411**, confrontando com **Lote 114**, deste ponto deflete à esquerda no azimute de **116°50'34"** com uma distância de **8,02 m** do lado esquerdo até o ponto **1** de coordenada EX: **531.515,5625** NY: **8.613.300,6192**, confrontando com **Lote 113**.

Santo Amaro - BA, Terça-feira, 01 de Abril de 2024.

Resp. Téc.: Renée Buzahr Fontes Barreto Nascimento

CREA: 0500186596

Rede Ganha Tempo De Serviços Empresariais Ltda.

CNPJ: 13.758.956/0001-07

Vanessa Ferreira Da Silva Muricy - CPF: 019.274.575-13

Praça Purificação | S/N | Centro | Santo Amaro-Ba

www.pmsantoamaro.ba.ipmbrasil.org.br/

Este documento foi assinado digitalmente por SERASA Experian
EC3D2991566A0D2208C65CF1C42A7DE8

Prefeitura Municipal de Santo Amaro



Proprietário: Município de Santo Amaro
Quadra: 08
Lote: 113
Área: 39,24 m²
Perímetro: 25,57 m

O **Lote de terreno sob nº 113 da Quadra 08**, localizado no município de Santo Amaro - BA, na quadra formada pela **Rua do Sacramento, Rua Manoel Marques da Silva, 2ª Travessa Sacramento, 3ª Travessa da Ladeira, Beco de Acesso A e Área Remanescente**, localizado na esquina do Beco de Acesso A com o Beco de Acesso A, de formato irregular, abrangendo uma área de **39,24 m²** (trinta e nove metros quadrados e vinte e quatro decímetros quadrados) e um perímetro de 25,57 m.

Para quem de dentro do lote 113 olha para o Beco de Acesso A inicia-se a descrição no ponto **1** na coordenada EX: **531.517,9986** NY: **8.613.305,0823**, no azimute de **208°37'37"** com uma distância de **5,08 m** de frente até o ponto **2** de coordenada EX: **531.515,5625** NY: **8.613.300,6192**, confrontando com **Beco de Acesso A**, deste ponto deflete à direita no azimute de **296°50'34"** com uma distância de **8,02 m** do lado direito até o ponto **3** de coordenada EX: **531.508,4057** NY: **8.613.304,2411**, confrontando com **Lote 112**, deste ponto deflete à direita no azimute de **39°58'07"** com uma distância de **5,54 m** ao fundo até o ponto **4** de coordenada EX: **531.511,9619** NY: **8.613.308,4838**, confrontando com **Lote 114**, deste ponto deflete à direita no azimute de **119°24'00"** com uma distância de **6,93 m** do lado esquerdo até o ponto **1** de coordenada EX: **531.517,9986** NY: **8.613.305,0823**, confrontando com **Beco de Acesso A**.

Santo Amaro - BA, Terça-feira, 01 de Abril de 2024.

Resp. Téc.: Renée Buzahr Fontes Barreto Nascimento
CREA: 0500186596

Rede Ganha Tempo De Serviços Empresariais Ltda.
CNPJ: 13.758.956/0001-07
Vanessa Ferreira Da Silva Muricy - CPF: 019.274.575-13

Praça Purificação | S/N | Centro | Santo Amaro-Ba

www.pmsantoamaro.ba.ipmbrasil.org.br/

Este documento foi assinado digitalmente por SERASA Experian
EC3D2991566A0D2208C65CF1C42A7DE8

Prefeitura Municipal de Santo Amaro



Proprietário: Município de Santo Amaro
Quadra: 08
Lote: 114
Área: 59,93 m²
Perímetro: 33,25 m

O **Lote de terreno sob nº 114 da Quadra 08**, localizado no município de Santo Amaro - BA, na quadra formada pela **Rua do Sacramento, Rua Manoel Marques da Silva, 2ª Travessa Sacramento, 3ª Travessa da Ladeira, Beco de Acesso A e Área Remanescente**, de formato irregular, abrangendo uma área de **59,93 m²** (cinquenta e nove metros quadrados e noventa e três décimos quadrados) e um perímetro de 33,25 m.

Para quem de dentro do lote 114 olha para o Beco de Acesso A inicia-se a descrição no ponto **1** na coordenada EX: **531.510,8447** NY: **8.613.309,1058**, no azimute de **119°06'19"** com uma distância de **1,28 m** de frente até o ponto **2** de coordenada EX: **531.511,9619** NY: **8.613.308,4838**, confrontando com **Beco de Acesso A**, deste ponto deflete à direita no azimute de **219°58'07"** com uma distância de **5,54 m** do lado direito até o ponto **3** de coordenada EX: **531.508,4057** NY: **8.613.304,2411**, confrontando com **Lote 113**, deste ponto deflete à direita no azimute de **297°50'43"** com uma distância de **0,54 m** ao fundo até o ponto **4** de coordenada EX: **531.507,9269** NY: **8.613.304,4940**, confrontando com **Lote 112**, deste ponto deflete à esquerda no azimute de **297°50'36"** com uma distância de **0,78 m** ao fundo até o ponto **5** de coordenada EX: **531.507,2387** NY: **8.613.304,8575**, confrontando com **Beco de Acesso A**, deste ponto deflete à direita no azimute de **300°32'57"** com uma distância de **9,27 m** ao fundo até o ponto **6** de coordenada EX: **531.499,2546** NY: **8.613.309,5697**, confrontando com **Lote 104**, deste ponto deflete à direita no azimute de **25°06'30"** com uma distância de **5,13 m** do lado esquerdo até o ponto **7** de coordenada EX: **531.501,4303** NY: **8.613.314,2127**, confrontando com **Lote 103**, deste ponto deflete à direita no azimute de **118°28'41"** com uma distância de **10,71 m** do lado esquerdo até o ponto **1** de coordenada EX: **531.510,8447** NY: **8.613.309,1058**, confrontando com **Lote 115**.

Santo Amaro - BA, Terça-feira, 01 de Abril de 2024.

Resp. Téc.: **Renée Buzahr Fontes Barreto Nascimento**
CREA: 0500186596

Rede Ganha Tempo De Serviços Empresariais Ltda.
CNPJ: 13.758.956/0001-07
Vanessa Ferreira Da Silva Muricy - CPF: 019.274.575-13

Praça Purificação | S/N | Centro | Santo Amaro-Ba

www.pmsantoamaro.ba.ipmbrasil.org.br/

Este documento foi assinado digitalmente por SERASA Experian
EC3D2991566A0D2208C65CF1C42A7DE8

Prefeitura Municipal de Santo Amaro



Proprietário: Município de Santo Amaro
Quadra: 08
Lote: 115
Área: 71,65 m²
Perímetro: 38,82 m

O **Lote de terreno sob nº 115 da Quadra 08**, localizado no município de Santo Amaro - BA, na quadra formada pela **Rua do Sacramento, Rua Manoel Marques da Silva, 2ª Travessa Sacramento, 3ª Travessa da Ladeira, Beco de Acesso A e Área Remanescente**, de formato irregular, abrangendo uma área de **71,65 m²** (setenta e um metros quadrados e sessenta e cinco decímetros quadrados) e um perímetro de 38,82 m.

Para quem de dentro do lote 115 olha para o Beco de Acesso A inicia-se a descrição no ponto **1** na coordenada EX: **531.511,2725** NY: **8.613.309,8259**, no azimute de **210°42'41"** com uma distância de **0,84 m** de frente até o ponto **2** de coordenada EX: **531.510,8447** NY: **8.613.309,1058**, confrontando com **Beco de Acesso A**, deste ponto deflete à direita no azimute de **298°28'41"** com uma distância de **10,71 m** do lado direito até o ponto **3** de coordenada EX: **531.501,4303** NY: **8.613.314,2127**, confrontando com **Lote 114**, deste ponto deflete à direita no azimute de **298°45'20"** com uma distância de **3,64 m** do lado direito até o ponto **4** de coordenada EX: **531.498,2399** NY: **8.613.315,9634**, confrontando com **Lote 103**, deste ponto deflete à direita no azimute de **26°49'49"** com uma distância de **4,97 m** ao fundo até o ponto **5** de coordenada EX: **531.500,4817** NY: **8.613.320,3957**, confrontando com **Lote 102**, deste ponto deflete à direita no azimute de **118°42'18"** com uma distância de **14,25 m** do lado esquerdo até o ponto **6** de coordenada EX: **531.512,9773** NY: **8.613.313,5531**, confrontando com **Lote 101**, deste ponto deflete à direita no azimute de **119°29'43"** com uma distância de **0,33 m** do lado esquerdo até o ponto **7** de coordenada EX: **531.513,2637** NY: **8.613.313,3910**, confrontando com **Lote 116**, deste ponto deflete à direita no azimute de **209°11'05"** com uma distância de **4,08 m** do lado esquerdo até o ponto **1** de coordenada EX: **531.511,2725** NY: **8.613.309,8259**, confrontando com **Lote 116**.

Santo Amaro - BA, Terça-feira, 01 de Abril de 2024.

Resp. Téc.:Renée Buzahr Fontes Barreto Nascimento
CREA: 0500186596

Rede Ganha Tempo De Serviços Empresariais Ltda.
CNPJ: 13.758.956/0001-07
Vanessa Ferreira Da Silva Muricy - CPF: 019.274.575-13

Praça Purificação | S/N | Centro | Santo Amaro-Ba

www.pmsantoamaro.ba.ipmbrasil.org.br/

Este documento foi assinado digitalmente por SERASA Experian
EC3D2991566A0D2208C65CF1C42A7DE8

Prefeitura Municipal de Santo Amaro



Proprietário: Município de Santo Amaro
Quadra: 08
Lote: 116
Área: 48,69 m²
Perímetro: 30,58 m

O **Lote de terreno sob nº 116 da Quadra 08**, localizado no município de Santo Amaro - BA, na quadra formada pela **Rua do Sacramento, Rua Manoel Marques da Silva, 2ª Travessa Sacramento, 3ª Travessa da Ladeira, Beco de Acesso A e Área Remanescente**, localizado na esquina do Beco de Acesso A com o Beco de Acesso A, de formato irregular, abrangendo uma área de **48,69 m²** (quarenta e oito metros quadrados e sessenta e nove décimos quadrados) e um perímetro de 30,58 m.

Para quem de dentro do lote 116 olha para o Beco de Acesso A inicia-se a descrição no ponto **1** na coordenada EX: **531.514,5881** NY: **8.613.307,9764**, no azimute de **299°09'16"** com uma distância de **3,80 m** de frente até o ponto **2** de coordenada EX: **531.511,2725** NY: **8.613.309,8259**, confrontando com **Beco de Acesso A**, deste ponto deflete à direita no azimute de **29°11'05"** com uma distância de **4,08 m** do lado direito até o ponto **3** de coordenada EX: **531.513,2637** NY: **8.613.313,3910**, confrontando com **Lote 115**, deste ponto deflete à esquerda no azimute de **299°29'43"** com uma distância de **0,33 m** do lado direito até o ponto **4** de coordenada EX: **531.512,9773** NY: **8.613.313,5531**, confrontando com **Lote 115**, deste ponto deflete à direita no azimute de **37°19'44"** com uma distância de **7,52 m** do lado direito até o ponto **5** de coordenada EX: **531.517,5368** NY: **8.613.319,5319**, confrontando com **Lote 101**, deste ponto deflete à direita no azimute de **140°19'11"** com uma distância de **4,99 m** ao fundo até o ponto **6** de coordenada EX: **531.520,7238** NY: **8.613.315,6904**, confrontando com **Lote 92**, deste ponto deflete à direita no azimute de **218°29'54"** com uma distância de **9,86 m** do lado esquerdo até o ponto **1** de coordenada EX: **531.514,5881** NY: **8.613.307,9764**, confrontando com **Beco de Acesso A**.

Santo Amaro - BA, Terça-feira, 01 de Abril de 2024.

Resp. Téc.:Renée Buzahr Fontes Barreto Nascimento
CREA: 0500186596

Rede Ganha Tempo De Serviços Empresariais Ltda.
CNPJ: 13.758.956/0001-07
Vanessa Ferreira Da Silva Muricy - CPF: 019.274.575-13

Praça Purificação | S/N | Centro | Santo Amaro-Ba

www.pmsantoamaro.ba.ipmbrasil.org.br/

Este documento foi assinado digitalmente por SERASA Experian
EC3D2991566A0D2208C65CF1C42A7DE8

Prefeitura Municipal de Santo Amaro



Proprietário: Município de Santo Amaro
Quadra: 08
Lote: 117
Área: 63,32 m²
Perímetro: 37,97 m

O **Lote de terreno sob nº 117 da Quadra 08**, localizado no município de Santo Amaro - BA, na quadra formada pela **Rua do Sacramento, Rua Manoel Marques da Silva, 2ª Travessa Sacramento, 3ª Travessa da Ladeira, Beco de Acesso A e Área Remanescente**, localizado na esquina do Beco de Acesso A com o Beco de Acesso A, de formato irregular, abrangendo uma área de **63,32 m²** (sessenta e três metros quadrados e trinta e dois decímetros quadrados) e um perímetro de 37,97 m.

Para quem de dentro do lote 117 olha para o Beco de Acesso A inicia-se a descrição no ponto **1** na coordenada EX: **531.527,4959** NY: **8.613.303,2706**, no azimute de **40°31'38"** com uma distância de **4,32 m** de frente até o ponto **2** de coordenada EX: **531.530,3039** NY: **8.613.306,5551**, confrontando com **Beco de Acesso A**, deste ponto deflete à direita no azimute de **126°03'16"** com uma distância de **2,39 m** do lado direito até o ponto **3** de coordenada EX: **531.532,2324** NY: **8.613.305,1512**, confrontando com **Beco de Acesso A**, deste ponto deflete à direita no azimute de **126°58'30"** com uma distância de **12,33 m** do lado direito até o ponto **4** de coordenada EX: **531.542,0860** NY: **8.613.297,7327**, confrontando com **Lote 21**, deste ponto deflete à direita no azimute de **221°46'31"** com uma distância de **4,30 m** ao fundo até o ponto **5** de coordenada EX: **531.539,2190** NY: **8.613.294,5233**, confrontando com **Lote 20**, deste ponto deflete à direita no azimute de **306°43'44"** com uma distância de **14,63 m** do lado esquerdo até o ponto **1** de coordenada EX: **531.527,4959** NY: **8.613.303,2706**, confrontando com **Lote 118**.

Santo Amaro - BA, Terça-feira, 01 de Abril de 2024.

Resp. Téc.: Renée Buzahr Fontes Barreto Nascimento
CREA: 0500186596

Rede Ganha Tempo De Serviços Empresariais Ltda.
CNPJ: 13.758.956/0001-07
Vanessa Ferreira Da Silva Muricy - CPF: 019.274.575-13

Praça Purificação | S/N | Centro | Santo Amaro-Ba

www.pmsantoamaro.ba.ipmbrasil.org.br/

Este documento foi assinado digitalmente por SERASA Experian
EC3D2991566A0D2208C65CF1C42A7DE8

Prefeitura Municipal de Santo Amaro



Proprietário: Município de Santo Amaro
Quadra: 08
Lote: 118
Área: 67,05 m²
Perímetro: 38,42 m

O **Lote de terreno sob nº 118 da Quadra 08**, localizado no município de Santo Amaro - BA, na quadra formada pela **Rua do Sacramento, Rua Manoel Marques da Silva, 2ª Travessa Sacramento, 3ª Travessa da Ladeira, Beco de Acesso A e Área Remanescente**, localizado na esquina do Beco de Acesso A com o Beco de Acesso A, de formato irregular, abrangendo uma área de **67,05 m²** (sessenta e sete metros quadrados e cinco decímetros quadrados) e um perímetro de 38,42 m.

Para quem de dentro do lote 118 olha para o Beco de Acesso A inicia-se a descrição no ponto **1** na coordenada EX: **531.524,7430** NY: **8.613.299,6466**, no azimute de **37°13'15"** com uma distância de **4,55 m** de frente até o ponto **2** de coordenada EX: **531.527,4959** NY: **8.613.303,2706**, confrontando com **Beco de Acesso A**, deste ponto deflete à direita no azimute de **126°43'44"** com uma distância de **14,63 m** do lado direito até o ponto **3** de coordenada EX: **531.539,2190** NY: **8.613.294,5233**, confrontando com **Lote 117**, deste ponto deflete à direita no azimute de **217°33'27"** com uma distância de **4,62 m** ao fundo até o ponto **4** de coordenada EX: **531.536,4049** NY: **8.613.290,8636**, confrontando com **Lote 19**, deste ponto deflete à esquerda no azimute de **126°56'27"** com uma distância de **0,01 m** ao fundo até o ponto **5** de coordenada EX: **531.536,4142** NY: **8.613.290,8566**, confrontando com **Lote 19**, deste ponto deflete à esquerda no azimute de **306°56'30"** com uma distância de **13,50 m** do lado esquerdo até o ponto **6** de coordenada EX: **531.525,6232** NY: **8.613.298,9710**, confrontando com **Lote 18**, deste ponto deflete à direita no azimute de **307°30'31"** com uma distância de **1,11 m** do lado esquerdo até o ponto **1** de coordenada EX: **531.524,7430** NY: **8.613.299,6466**, confrontando com **Beco de Acesso A**.

Santo Amaro - BA, Terça-feira, 01 de Abril de 2024.

Resp. Téc.: Renée Buzahr Fontes Barreto Nascimento
CREA: 0500186596

Rede Ganha Tempo De Serviços Empresariais Ltda.
CNPJ: 13.758.956/0001-07
Vanessa Ferreira Da Silva Muricy - CPF: 019.274.575-13

Praça Purificação | S/N | Centro | Santo Amaro-Ba

www.pmsantoamaro.ba.ipmbrasil.org.br/

Este documento foi assinado digitalmente por SERASA Experian
EC3D2991566A0D2208C65CF1C42A7DE8

Prefeitura Municipal de Santo Amaro



Proprietário: Município de Santo Amaro
Quadra: 08
Lote: 119
Área: 63,26 m²
Perímetro: 35,95 m

O **Lote de terreno sob nº 119 da Quadra 08**, localizado no município de Santo Amaro - BA, na quadra formada pela **Rua do Sacramento, Rua Manoel Marques da Silva, 2ª Travessa Sacramento, 3ª Travessa da Ladeira, Beco de Acesso A e Área Remanescente**, localizado na esquina do Beco de Acesso A com o Beco de Acesso A, de formato irregular, abrangendo uma área de **63,26 m²** (sessenta e três metros quadrados e vinte e seis décimos quadrados) e um perímetro de 35,95 m.

Para quem de dentro do lote 119 olha para o Beco de Acesso A inicia-se a descrição no ponto **1** na coordenada EX: **531.511,8672** NY: **8.613.292,9881**, no azimute de **39°53'46"** com uma distância de **5,52 m** de frente até o ponto **2** de coordenada EX: **531.515,4086** NY: **8.613.297,2241**, confrontando com **Beco de Acesso A**, deste ponto deflete à direita no azimute de **131°08'05"** com uma distância de **6,65 m** do lado direito até o ponto **3** de coordenada EX: **531.520,4148** NY: **8.613.292,8515**, confrontando com **Beco de Acesso A**, deste ponto deflete à esquerda no azimute de **130°57'52"** com uma distância de **6,48 m** do lado direito até o ponto **4** de coordenada EX: **531.525,3109** NY: **8.613.288,6007**, confrontando com **Lote 17**, deste ponto deflete à direita no azimute de **219°53'30"** com uma distância de **4,12 m** ao fundo até o ponto **5** de coordenada EX: **531.522,6654** NY: **8.613.285,4359**, confrontando com **Lote 16**, deste ponto deflete à direita no azimute de **304°58'07"** com uma distância de **13,18 m** do lado esquerdo até o ponto **1** de coordenada EX: **531.511,8672** NY: **8.613.292,9881**, confrontando com **Lote 120**.

Santo Amaro - BA, Terça-feira, 01 de Abril de 2024.

Resp. Téc.:Renée Buzahr Fontes Barreto Nascimento

CREA: 0500186596

Rede Ganha Tempo De Serviços Empresariais Ltda.

CNPJ: 13.758.956/0001-07

Vanessa Ferreira Da Silva Muricy - CPF: 019.274.575-13

Praça Purificação | S/N | Centro | Santo Amaro-Ba

www.pmsantoamaro.ba.ipmbrasil.org.br/

Este documento foi assinado digitalmente por SERASA Experian
EC3D2991566A0D2208C65CF1C42A7DE8

Prefeitura Municipal de Santo Amaro



Proprietário: Município de Santo Amaro
Quadra: 08
Lote: 120
Área: 109,68 m²
Perímetro: 46,54 m

O **Lote de terreno sob nº 120 da Quadra 08**, localizado no município de Santo Amaro - BA, na quadra formada pela **Rua do Sacramento, Rua Manoel Marques da Silva, 2ª Travessa Sacramento, 3ª Travessa da Ladeira, Beco de Acesso A e Área Remanescente**, de formato irregular, abrangendo uma área de **109,68 m²** (cento e nove metros quadrados e sessenta e oito décimos quadrados) e um perímetro de 46,54 m.

Para quem de dentro do lote 120 olha para o Beco de Acesso A inicia-se a descrição no ponto **1** na coordenada EX: **531.507,9995** NY: **8.613.287,8930**, no azimute de **37°12'08"** com uma distância de **6,40 m** de frente até o ponto **2** de coordenada EX: **531.511,8672** NY: **8.613.292,9881**, confrontando com **Beco de Acesso A**, deste ponto deflete à direita no azimute de **124°58'07"** com uma distância de **13,18 m** do lado direito até o ponto **3** de coordenada EX: **531.522,6654** NY: **8.613.285,4359**, confrontando com **Lote 119**, deste ponto deflete à direita no azimute de **126°18'07"** com uma distância de **3,48 m** do lado direito até o ponto **4** de coordenada EX: **531.525,4703** NY: **8.613.283,3753**, confrontando com **Lote 16**, deste ponto deflete à direita no azimute de **212°52'41"** com uma distância de **6,34 m** ao fundo até o ponto **5** de coordenada EX: **531.522,0259** NY: **8.613.278,0467**, confrontando com **Lote 15**, deste ponto deflete à direita no azimute de **302°05'07"** com uma distância de **2,80 m** do lado esquerdo até o ponto **6** de coordenada EX: **531.519,6549** NY: **8.613.279,5332**, confrontando com **Lote 14**, deste ponto deflete à direita no azimute de **305°23'54"** com uma distância de **10,40 m** do lado esquerdo até o ponto **7** de coordenada EX: **531.511,1757** NY: **8.613.285,5587**, confrontando com **Lote 13**, deste ponto deflete à direita no azimute de **306°18'49"** com uma distância de **3,94 m** do lado esquerdo até o ponto **1** de coordenada EX: **531.507,9995** NY: **8.613.287,8930**, confrontando com **Lote 121**.

Santo Amaro - BA, Terça-feira, 01 de Abril de 2024.

Resp. Téc.: Renée Buzahr Fontes Barreto Nascimento
CREA: 0500186596

Rede Ganha Tempo De Serviços Empresariais Ltda.
CNPJ: 13.758.956/0001-07
Vanessa Ferreira Da Silva Muricy - CPF: 019.274.575-13

Praça Purificação | S/N | Centro | Santo Amaro-Ba

www.pmsantoamaro.ba.ipmbrasil.org.br/

Este documento foi assinado digitalmente por SERASA Experian
EC3D2991566A0D2208C65CF1C42A7DE8

Prefeitura Municipal de Santo Amaro



Proprietário: Município de Santo Amaro
Quadra: 08
Lote: 121
Área: 45,91 m²
Perímetro: 28,93 m

O **Lote de terreno sob nº 121 da Quadra 08**, localizado no município de Santo Amaro - BA, na quadra formada pela **Rua do Sacramento, Rua Manoel Marques da Silva, 2ª Travessa Sacramento, 3ª Travessa da Ladeira, Beco de Acesso A e Área Remanescente**, de formato irregular, abrangendo uma área de **45,91 m²** (quarenta e cinco metros quadrados e noventa e um decímetros quadrados) e um perímetro de 28,93 m.

Para quem de dentro do lote 121 olha para o Beco de Acesso A inicia-se a descrição no ponto **1** na coordenada EX: **531.500,8633** NY: **8.613.280,8738**, no azimute de **45°28'25"** com uma distância de **10,01 m** de frente até o ponto **2** de coordenada EX: **531.507,9995** NY: **8.613.287,8930**, confrontando com **Beco de Acesso A**, deste ponto deflete à direita no azimute de **126°18'49"** com uma distância de **3,94 m** do lado direito até o ponto **3** de coordenada EX: **531.511,1757** NY: **8.613.285,5587**, confrontando com **Lote 120**, deste ponto deflete à direita no azimute de **215°04'19"** com uma distância de **9,20 m** ao fundo até o ponto **4** de coordenada EX: **531.505,8903** NY: **8.613.278,0305**, confrontando com **Lote 13**, deste ponto deflete à direita no azimute de **299°29'34"** com uma distância de **5,78 m** do lado esquerdo até o ponto **1** de coordenada EX: **531.500,8633** NY: **8.613.280,8738**, confrontando com **Lote 12**.

Santo Amaro - BA, Terça-feira, 01 de Abril de 2024.

Resp. Téc.: Renée Buzahr Fontes Barreto Nascimento
CREA: 0500186596

Rede Ganha Tempo De Serviços Empresariais Ltda.
CNPJ: 13.758.956/0001-07
Vanessa Ferreira Da Silva Muricy - CPF: 019.274.575-13

Praça Purificação | S/N | Centro | Santo Amaro-Ba

www.pmsantoamaro.ba.ipmbrasil.org.br/

Este documento foi assinado digitalmente por SERASA Experian
EC3D2991566A0D2208C65CF1C42A7DE8

Prefeitura Municipal de Santo Amaro



Proprietário: Município de Santo Amaro
Quadra: 08
Lote: 122
Área: 80,64 m²
Perímetro: 37,30 m

O **Lote de terreno sob nº 122 da Quadra 08**, localizado no município de Santo Amaro - BA, na quadra formada pela **Rua do Sacramento, Rua Manoel Marques da Silva, 2ª Travessa Sacramento, 3ª Travessa da Ladeira, Beco de Acesso A e Área Remanescente**, de formato irregular, abrangendo uma área de **80,64 m²** (oitenta metros quadrados e sessenta e quatro décimos quadrados) e um perímetro de 37,30 m.

Para quem de dentro do lote 122 olha para o Beco de Acesso A inicia-se a descrição no ponto **1** na coordenada EX: **531.478,9410** NY: **8.613.292,6969**, no azimute de **115°31'38"** com uma distância de **11,89 m** de frente até o ponto **2** de coordenada EX: **531.489,6675** NY: **8.613.287,5744**, confrontando com **Beco de Acesso A**, deste ponto deflete à direita no azimute de **211°41'24"** com uma distância de **6,77 m** do lado direito até o ponto **3** de coordenada EX: **531.486,1092** NY: **8.613.281,8108**, confrontando com **Lote 12**, deste ponto deflete à direita no azimute de **294°11'40"** com uma distância de **11,62 m** ao fundo até o ponto **4** de coordenada EX: **531.475,5112** NY: **8.613.286,5725**, confrontando com **Lote 124**, deste ponto deflete à direita no azimute de **29°15'01"** com uma distância de **7,02 m** do lado esquerdo até o ponto **1** de coordenada EX: **531.478,9410** NY: **8.613.292,6969**, confrontando com **Lote 123**.

Santo Amaro - BA, Terça-feira, 01 de Abril de 2024.

Resp. Téc.: Renée Buzahr Fontes Barreto Nascimento
CREA: 0500186596

Rede Ganha Tempo De Serviços Empresariais Ltda.
CNPJ: 13.758.956/0001-07
Vanessa Ferreira Da Silva Muricy - CPF: 019.274.575-13

Praça Purificação | S/N | Centro | Santo Amaro-Ba

www.pmsantoamaro.ba.ipmbrasil.org.br/

Este documento foi assinado digitalmente por SERASA Experian
EC3D2991566A0D2208C65CF1C42A7DE8

Prefeitura Municipal de Santo Amaro



Proprietário: Município de Santo Amaro
Quadra: 08
Lote: 123
Área: 79,51 m²
Perímetro: m

O **Lote de terreno sob nº 123 da Quadra 08**, localizado no município de Santo Amaro - BA, na quadra formada pela **Rua do Sacramento, Rua Manoel Marques da Silva, 2ª Travessa Sacramento, 3ª Travessa da Ladeira, Beco de Acesso A e Área Remanescente**, localizado na esquina da 2ª Travessa Sacramento com o Beco de Acesso A, de formato irregular, abrangendo uma área de **79,51 m²** (setenta e nove metros quadrados e cinquenta e um decímetros quadrados) e um perímetro de 36,47 m.

Para quem de dentro do lote 123 olha para a 2ª Travessa Sacramento inicia-se a descrição no ponto **1** na coordenada EX: **531.465,9363** NY: **8.613.290,8976**, no azimute de **21°55'46"** com uma distância de **7,51 m** de frente até o ponto **2** de coordenada EX: **531.468,7407** NY: **8.613.297,8634**, confrontando com **2ª Travessa Sacramento**, deste ponto deflete à direita no azimute de **116°51'44"** com uma distância de **11,43 m** do lado direito até o ponto **3** de coordenada EX: **531.478,9410** NY: **8.613.292,6969**, confrontando com **Beco de Acesso A**, deste ponto deflete à direita no azimute de **209°15'01"** com uma distância de **7,02 m** ao fundo até o ponto **4** de coordenada EX: **531.475,5112** NY: **8.613.286,5725**, confrontando com **Lote 122**, deste ponto deflete à direita no azimute de **294°18'33"** com uma distância de **10,51 m** do lado esquerdo até o ponto **1** de coordenada EX: **531.465,9363** NY: **8.613.290,8976**, confrontando com **Lote 124**.

Santo Amaro - BA, Terça-feira, 01 de Abril de 2024.

Resp. Téc.: Renée Buzahr Fontes Barreto Nascimento
CREA: 0500186596

Rede Ganha Tempo De Serviços Empresariais Ltda.
CNPJ: 13.758.956/0001-07
Vanessa Ferreira Da Silva Muricy - CPF: 019.274.575-13

Praça Purificação | S/N | Centro | Santo Amaro-Ba

www.pmsantoamaro.ba.ipmbrasil.org.br/

Este documento foi assinado digitalmente por SERASA Experian
EC3D2991566A0D2208C65CF1C42A7DE8

Prefeitura Municipal de Santo Amaro



Proprietário: Município de Santo Amaro
Quadra: 08
Lote: 124
Área: 114,48 m²
Perímetro: 53,94 m

O **Lote de terreno sob nº 124 da Quadra 08**, localizado no município de Santo Amaro - BA, na quadra formada pela **Rua do Sacramento, Rua Manoel Marques da Silva, 2ª Travessa Sacramento, 3ª Travessa da Ladeira, Beco de Acesso A e Área Remanescente**, de formato irregular, abrangendo uma área de **114,48 m²** (cento e quatorze metros quadrados e quarenta e oito decímetros quadrados) e um perímetro de 53,94 m.

Para quem de dentro do lote 124 olha para a 2ª Travessa Sacramento inicia-se a descrição no ponto **1** na coordenada EX: **531.463,8788** NY: **8.613.285,5907**, no azimute de **21°11'29"** com uma distância de **5,69 m** de frente até o ponto **2** de coordenada EX: **531.465,9363** NY: **8.613.290,8976**, confrontando com **2ª Travessa Sacramento**, deste ponto deflete à direita no azimute de **114°18'33"** com uma distância de **10,51 m** do lado direito até o ponto **3** de coordenada EX: **531.475,5112** NY: **8.613.286,5725**, confrontando com **Lote 123**, deste ponto deflete à esquerda no azimute de **114°11'40"** com uma distância de **11,60 m** do lado direito até o ponto **4** de coordenada EX: **531.486,0937** NY: **8.613.281,8178**, confrontando com **Lote 122**, deste ponto deflete à esquerda no azimute de **0°00'00"** com uma distância de **0,00 m** ao fundo até o ponto **5** de coordenada EX: **531.486,0937** NY: **8.613.281,8178**, confrontando com **Lote 122**, deste ponto deflete à direita no azimute de **211°34'25"** com uma distância de **1,85 m** ao fundo até o ponto **6** de coordenada EX: **531.485,1233** NY: **8.613.280,2389**, confrontando com **Lote 12**, deste ponto deflete à direita no azimute de **211°34'26"** com uma distância de **3,10 m** ao fundo até o ponto **7** de coordenada EX: **531.483,4996** NY: **8.613.277,5969**, confrontando com **Lote 05**, deste ponto deflete à direita no azimute de **292°10'01"** com uma distância de **21,19 m** do lado esquerdo até o ponto **1** de coordenada EX: **531.463,8788** NY: **8.613.285,5907**, confrontando com **Lote 125**.

Santo Amaro - BA, Terça-feira, 01 de Abril de 2024.

Resp. Téc.: Renée Buzahr Fontes Barreto Nascimento
CREA: 0500186596

Rede Ganha Tempo De Serviços Empresariais Ltda.
CNPJ: 13.758.956/0001-07
Vanessa Ferreira Da Silva Muricy - CPF: 019.274.575-13

Praça Purificação | S/N | Centro | Santo Amaro-Ba

www.pmsantoamaro.ba.ipmbrasil.org.br/

Este documento foi assinado digitalmente por SERASA Experian
EC3D2991566A0D2208C65CF1C42A7DE8

Prefeitura Municipal de Santo Amaro



Proprietário: Município de Santo Amaro
Quadra: 08
Lote: 125
Área: 113,90 m²
Perímetro: 52,41 m

O **Lote de terreno sob nº 125 da Quadra 08**, localizado no município de Santo Amaro - BA, na quadra formada pela **Rua do Sacramento, Rua Manoel Marques da Silva, 2ª Travessa Sacramento, 3ª Travessa da Ladeira, Beco de Acesso A e Área Remanescente**, de formato irregular, abrangendo uma área de **113,90 m²** (cento e treze metros quadrados e noventa décimos quadrados) e um perímetro de 52,41 m.

Para quem de dentro do lote 125 olha para a 2ª Travessa Sacramento inicia-se a descrição no ponto **1** na coordenada EX: **531.461,9971** NY: **8.613.280,5971**, no azimute de **20°38'50"** com uma distância de **5,34 m** de frente até o ponto **2** de coordenada EX: **531.463,8788** NY: **8.613.285,5907**, confrontando com **2ª Travessa Sacramento**, deste ponto deflete à direita no azimute de **112°10'01"** com uma distância de **21,19 m** do lado direito até o ponto **3** de coordenada EX: **531.483,4996** NY: **8.613.277,5969**, confrontando com **Lote 124**, deste ponto deflete à direita no azimute de **211°30'09"** com uma distância de **3,80 m** ao fundo até o ponto **4** de coordenada EX: **531.481,5133** NY: **8.613.274,3559**, confrontando com **Lote 05**, deste ponto deflete à esquerda no azimute de **211°30'08"** com uma distância de **1,97 m** ao fundo até o ponto **5** de coordenada EX: **531.480,4857** NY: **8.613.272,6790**, confrontando com , deste ponto deflete à direita no azimute de **293°11'02"** com uma distância de **20,11 m** do lado esquerdo até o ponto **1** de coordenada EX: **531.461,9971** NY: **8.613.280,5971**, confrontando com **Lote 126**.

Santo Amaro - BA, Terça-feira, 01 de Abril de 2024.

Resp. Téc.: Renée Buzahr Fontes Barreto Nascimento
CREA: 0500186596

Rede Ganha Tempo De Serviços Empresariais Ltda.
CNPJ: 13.758.956/0001-07
Vanessa Ferreira Da Silva Muricy - CPF: 019.274.575-13

Praça Purificação | S/N | Centro | Santo Amaro-Ba

www.pmsantoamaro.ba.ipmbrasil.org.br/

Este documento foi assinado digitalmente por SERASA Experian
EC3D2991566A0D2208C65CF1C42A7DE8

Prefeitura Municipal de Santo Amaro



Proprietário: Município de Santo Amaro
Quadra: 08
Lote: 126
Área: 112,80 m²
Perímetro: 60,59 m

O **Lote de terreno sob nº 126 da Quadra 08**, localizado no município de Santo Amaro - BA, na quadra formada pela **Rua do Sacramento, Rua Manoel Marques da Silva, 2ª Travessa Sacramento, 3ª Travessa da Ladeira, Beco de Acesso A e Área Remanescente**, de formato irregular, abrangendo uma área de **112,80 m²** (cento e doze metros quadrados e oitenta décimos quadrados) e um perímetro de 60,59 m.

Para quem de dentro do lote 126 olha para a 2ª Travessa Sacramento inicia-se a descrição no ponto **1** na coordenada EX: **531.460,4411** NY: **8.613.276,3271**, no azimute de **20°01'20"** com uma distância de **4,54 m** de frente até o ponto **2** de coordenada EX: **531.461,9971** NY: **8.613.280,5971**, confrontando com **2ª Travessa Sacramento**, deste ponto deflete à direita no azimute de **113°11'02"** com uma distância de **20,11 m** do lado direito até o ponto **3** de coordenada EX: **531.480,4857** NY: **8.613.272,6790**, confrontando com **Lote 125**, deste ponto deflete à esquerda no azimute de **112°59'54"** com uma distância de **5,83 m** do lado direito até o ponto **4** de coordenada EX: **531.485,8505** NY: **8.613.270,4020**, confrontando com , deste ponto deflete à direita no azimute de **199°07'17"** com uma distância de **1,40 m** ao fundo até o ponto **5** de coordenada EX: **531.485,3911** NY: **8.613.269,0771**, confrontando com , deste ponto deflete à direita no azimute de **199°07'19"** com uma distância de **2,73 m** ao fundo até o ponto **6** de coordenada EX: **531.484,4976** NY: **8.613.266,4999**, confrontando com **Lote 135**, deste ponto deflete à direita no azimute de **291°49'27"** com uma distância de **6,17 m** do lado esquerdo até o ponto **7** de coordenada EX: **531.478,7682** NY: **8.613.268,7943**, confrontando com **Lote 134**, deste ponto deflete à direita no azimute de **292°20'37"** com uma distância de **5,50 m** do lado esquerdo até o ponto **8** de coordenada EX: **531.473,6817** NY: **8.613.270,8850**, confrontando com **Lote 133**, deste ponto deflete à esquerda no azimute de **292°20'37"** com uma distância de **5,56 m** do lado esquerdo até o ponto **9** de coordenada EX: **531.468,5347** NY: **8.613.273,0005**, confrontando com **Lote 132**, deste ponto deflete à direita no azimute de **292°20'37"** com uma distância de **8,75 m** do lado esquerdo até o ponto **1** de coordenada EX: **531.460,4411** NY: **8.613.276,3271**, confrontando com **Lote 127**.

Santo Amaro - BA, Terça-feira, 01 de Abril de 2024.

Resp. Téc.: Renée Buzahr Fontes Barreto Nascimento
CREA: 0500186596

Rede Ganha Tempo De Serviços Empresariais Ltda.
CNPJ: 13.758.956/0001-07
Vanessa Ferreira Da Silva Muricy - CPF: 019.274.575-13

Praça Purificação | S/N | Centro | Santo Amaro-Ba

www.pmsantoamaro.ba.ipmbrasil.org.br/

Este documento foi assinado digitalmente por SERASA Experian
EC3D2991566A0D2208C65CF1C42A7DE8

Prefeitura Municipal de Santo Amaro



Proprietário: Município de Santo Amaro
Quadra: 08
Lote: 127
Área: 39,70 m²
Perímetro: 26,63 m

O **Lote de terreno sob nº 127 da Quadra 08**, localizado no município de Santo Amaro - BA, na quadra formada pela **Rua do Sacramento, Rua Manoel Marques da Silva, 2ª Travessa Sacramento, 3ª Travessa da Ladeira, Beco de Acesso A e Área Remanescente**, de formato irregular, abrangendo uma área de **39,70 m²** (trinta e nove metros quadrados e setenta decímetros quadrados) e um perímetro de 26,63 m.

Para quem de dentro do lote 127 olha para a 2ª Travessa Sacramento inicia-se a descrição no ponto **1** na coordenada EX: **531.458,9666** NY: **8.613.272,1160**, no azimute de **19°17'53"** com uma distância de **4,46 m** de frente até o ponto **2** de coordenada EX: **531.460,4411** NY: **8.613.276,3271**, confrontando com **2ª Travessa Sacramento**, deste ponto deflete à direita no azimute de **112°20'37"** com uma distância de **8,75 m** do lado direito até o ponto **3** de coordenada EX: **531.468,5347** NY: **8.613.273,0005**, confrontando com **Lote 126**, deste ponto deflete à direita no azimute de **198°32'57"** com uma distância de **4,60 m** ao fundo até o ponto **4** de coordenada EX: **531.467,0722** NY: **8.613.268,6421**, confrontando com **Lote 132**, deste ponto deflete à direita no azimute de **293°11'54"** com uma distância de **8,82 m** do lado esquerdo até o ponto **1** de coordenada EX: **531.458,9666** NY: **8.613.272,1160**, confrontando com **Lote 128**.

Santo Amaro - BA, Terça-feira, 01 de Abril de 2024.

Resp. Téc.: Renée Buzahr Fontes Barreto Nascimento
CREA: 0500186596

Rede Ganha Tempo De Serviços Empresariais Ltda.
CNPJ: 13.758.956/0001-07
Vanessa Ferreira Da Silva Muricy - CPF: 019.274.575-13

Praça Purificação | S/N | Centro | Santo Amaro-Ba

www.pmsantoamaro.ba.ipmbrasil.org.br/

Este documento foi assinado digitalmente por SERASA Experian
EC3D2991566A0D2208C65CF1C42A7DE8

Prefeitura Municipal de Santo Amaro



Proprietário: Município de Santo Amaro
Quadra: 08
Lote: 128
Área: 48,26 m²
Perímetro: 28,69 m

O **Lote de terreno sob nº 128 da Quadra 08**, localizado no município de Santo Amaro - BA, na quadra formada pela **Rua do Sacramento, Rua Manoel Marques da Silva, 2ª Travessa Sacramento, 3ª Travessa da Ladeira, Beco de Acesso A e Área Remanescente**, de formato irregular, abrangendo uma área de **48,26 m²** (quarenta e oito metros quadrados e vinte e seis decímetros quadrados) e um perímetro de 28,69 m.

Para quem de dentro do lote 128 olha para a 2ª Travessa Sacramento inicia-se a descrição no ponto **1** na coordenada EX: **531.457,1573** NY: **8.613.266,6519**, no azimute de **18°19'15"** com uma distância de **5,76 m** de frente até o ponto **2** de coordenada EX: **531.458,9666** NY: **8.613.272,1160**, confrontando com **2ª Travessa Sacramento**, deste ponto deflete à direita no azimute de **113°11'54"** com uma distância de **8,82 m** do lado direito até o ponto **3** de coordenada EX: **531.467,0722** NY: **8.613.268,6421**, confrontando com **Lote 127**, deste ponto deflete à direita no azimute de **195°30'29"** com uma distância de **5,07 m** ao fundo até o ponto **4** de coordenada EX: **531.465,7175** NY: **8.613.263,7597**, confrontando com **Lote 132**, deste ponto deflete à direita no azimute de **288°18'02"** com uma distância de **3,91 m** do lado esquerdo até o ponto **5** de coordenada EX: **531.462,0094** NY: **8.613.264,9860**, confrontando com **Lote 131**, deste ponto deflete à direita no azimute de **288°56'54"** com uma distância de **5,13 m** do lado esquerdo até o ponto **1** de coordenada EX: **531.457,1573** NY: **8.613.266,6519**, confrontando com **Lote 129**.

Santo Amaro - BA, Terça-feira, 01 de Abril de 2024.

Resp. Téc.: Renée Buzahr Fontes Barreto Nascimento
CREA: 0500186596

Rede Ganha Tempo De Serviços Empresariais Ltda.
CNPJ: 13.758.956/0001-07
Vanessa Ferreira Da Silva Muricy - CPF: 019.274.575-13

Praça Purificação | S/N | Centro | Santo Amaro-Ba

www.pmsantoamaro.ba.ipmbrasil.org.br/

Este documento foi assinado digitalmente por SERASA Experian
EC3D2991566A0D2208C65CF1C42A7DE8

Prefeitura Municipal de Santo Amaro



Proprietário: Município de Santo Amaro
Quadra: 08
Lote: 129
Área: 28,73 m²
Perímetro: 21,46 m

O **Lote de terreno sob nº 129 da Quadra 08**, localizado no município de Santo Amaro - BA, na quadra formada pela **Rua do Sacramento, Rua Manoel Marques da Silva, 2ª Travessa Sacramento, 3ª Travessa da Ladeira, Beco de Acesso A e Área Remanescente**, de formato irregular, abrangendo uma área de **28,73 m²** (vinte e oito metros quadrados e setenta e três décimos quadrados) e um perímetro de 21,46 m.

Para quem de dentro do lote 129 olha para a 2ª Travessa Sacramento inicia-se a descrição no ponto **1** na coordenada EX: **531.455,4347** NY: **8.613.261,2485**, no azimute de **17°40'55"** com uma distância de **5,67 m** de frente até o ponto **2** de coordenada EX: **531.457,1573** NY: **8.613.266,6519**, confrontando com **2ª Travessa Sacramento**, deste ponto deflete à direita no azimute de **108°56'54"** com uma distância de **5,13 m** do lado direito até o ponto **3** de coordenada EX: **531.462,0094** NY: **8.613.264,9860**, confrontando com **Lote 128**, deste ponto deflete à direita no azimute de **197°47'59"** com uma distância de **5,54 m** ao fundo até o ponto **4** de coordenada EX: **531.460,3148** NY: **8.613.259,7080**, confrontando com **Lote 131**, deste ponto deflete à direita no azimute de **287°31'12"** com uma distância de **5,12 m** do lado esquerdo até o ponto **1** de coordenada EX: **531.455,4347** NY: **8.613.261,2485**, confrontando com **Lote 130**.

Santo Amaro - BA, Terça-feira, 01 de Abril de 2024.

Resp. Téc.: Renée Buzahr Fontes Barreto Nascimento
CREA: 0500186596

Rede Ganha Tempo De Serviços Empresariais Ltda.
CNPJ: 13.758.956/0001-07
Vanessa Ferreira Da Silva Muricy - CPF: 019.274.575-13

Praça Purificação | S/N | Centro | Santo Amaro-Ba

www.pmsantoamaro.ba.ipmbrasil.org.br/

Este documento foi assinado digitalmente por SERASA Experian
EC3D2991566A0D2208C65CF1C42A7DE8

Prefeitura Municipal de Santo Amaro



Proprietário: Município de Santo Amaro
Quadra: 08
Lote: 130
Área: 75,78 m²
Perímetro: 39,05 m

O **Lote de terreno sob nº 130 da Quadra 08**, localizado no município de Santo Amaro - BA, na quadra formada pela **Rua do Sacramento, Rua Manoel Marques da Silva, 2ª Travessa Sacramento, 3ª Travessa da Ladeira, Beco de Acesso A e Área Remanescente**, de formato irregular, abrangendo uma área de **75,78 m²** (setenta e cinco metros quadrados e setenta e oito decímetros quadrados) e um perímetro de 39,05 m.

Para quem de dentro do lote 130 olha para a Rua Manoel Marques da Silva inicia-se a descrição no ponto **1** na coordenada EX: **531.456,6576** NY: **8.613.246,1368**, no azimute de **284°54'08"** com uma distância de **5,58 m** de frente até o ponto **2** de coordenada EX: **531.451,2658** NY: **8.613.247,5717**, confrontando com **Rua Manoel Marques da Silva**, deste ponto deflete à direita no azimute de **16°57'08"** com uma distância de **14,30 m** de frente até o ponto **3** de coordenada EX: **531.455,4347** NY: **8.613.261,2485**, confrontando com **2ª Travessa Sacramento**, deste ponto deflete à direita no azimute de **195°05'21"** com uma distância de **13,78 m** do lado direito até o ponto **5** de coordenada EX: **531.456,7264** NY: **8.613.246,3985**, confrontando com **Lote 131**, deste ponto deflete à esquerda no azimute de **194°43'22"** com uma distância de **0,27 m** do lado direito até o ponto **1** de coordenada EX: **531.456,6576** NY: **8.613.246,1368**, confrontando com **Lote 131**, deste ponto deflete à direita no azimute de **107°31'12"** com uma distância de **5,12 m** ao fundo até o ponto **4** de coordenada EX: **531.460,3148** NY: **8.613.259,7080**, confrontando com **Lote 129**.

Santo Amaro - BA, Terça-feira, 01 de Abril de 2024.

Resp. Téc.: Renée Buzahr Fontes Barreto Nascimento
CREA: 0500186596

Rede Ganha Tempo De Serviços Empresariais Ltda.
CNPJ: 13.758.956/0001-07
Vanessa Ferreira Da Silva Muricy - CPF: 019.274.575-13

Praça Purificação | S/N | Centro | Santo Amaro-Ba

www.pmsantoamaro.ba.ipmbrasil.org.br/

Este documento foi assinado digitalmente por SERASA Experian
EC3D2991566A0D2208C65CF1C42A7DE8

Prefeitura Municipal de Santo Amaro



Proprietário: Município de Santo Amaro
Quadra: 08
Lote: 131
Área: 79,25 m²
Perímetro: 47,03 m

O **Lote de terreno sob nº 131 da Quadra 08**, localizado no município de Santo Amaro - BA, na quadra formada pela **Rua do Sacramento, Rua Manoel Marques da Silva, 2ª Travessa Sacramento, 3ª Travessa da Ladeira, Beco de Acesso A e Área Remanescente**, de formato irregular, abrangendo uma área de **79,25 m²** (setenta e nove metros quadrados e vinte e cinco décimos quadrados) e um perímetro de 47,03 m.

Para quem de dentro do lote 131 olha para a Rua Manoel Marques da Silva inicia-se a descrição no ponto **1** na coordenada EX: **531.460,5047** NY: **8.613.244,9734**, no azimute de **286°49'35"** com uma distância de **4,02 m** de frente até o ponto **2** de coordenada EX: **531.456,6576** NY: **8.613.246,1368**, confrontando com **Rua Manoel Marques da Silva**, deste ponto deflete à direita no azimute de **15°04'55"** com uma distância de **14,06 m** do lado direito até o ponto **3** de coordenada EX: **531.460,3148** NY: **8.613.259,7080**, confrontando com **Lote 130**, deste ponto deflete à direita no azimute de **17°47'59"** com uma distância de **5,54 m** do lado direito até o ponto **4** de coordenada EX: **531.462,0094** NY: **8.613.264,9860**, confrontando com **Lote 129**, deste ponto deflete à direita no azimute de **108°18'02"** com uma distância de **3,91 m** ao fundo até o ponto **5** de coordenada EX: **531.465,7175** NY: **8.613.263,7597**, confrontando com **Lote 128**, deste ponto deflete à direita no azimute de **195°30'29"** com uma distância de **19,50 m** do lado esquerdo até o ponto **1** de coordenada EX: **531.460,5047** NY: **8.613.244,9734**, confrontando com **Lote 132**.

Santo Amaro - BA, Terça-feira, 01 de Abril de 2024.

Resp. Téc.: Renée Buzahr Fontes Barreto Nascimento
CREA: 0500186596

Rede Ganha Tempo De Serviços Empresariais Ltda.
CNPJ: 13.758.956/0001-07
Vanessa Ferreira Da Silva Muricy - CPF: 019.274.575-13

Praça Purificação | S/N | Centro | Santo Amaro-Ba

www.pmsantoamaro.ba.ipmbrasil.org.br/

Este documento foi assinado digitalmente por SERASA Experian
EC3D2991566A0D2208C65CF1C42A7DE8

Prefeitura Municipal de Santo Amaro



Proprietário: Município de Santo Amaro
Quadra: 08
Lote: 132
Área: 162,04 m²
Perímetro: 68,69 m

O **Lote de terreno sob nº 132 da Quadra 08**, localizado no município de Santo Amaro - BA, na quadra formada pela **Rua do Sacramento, Rua Manoel Marques da Silva, 2ª Travessa Sacramento, 3ª Travessa da Ladeira, Beco de Acesso A e Área Remanescente**, de formato irregular, abrangendo uma área de **162,04 m²** (cento e sessenta e dois metros quadrados e quatro decímetros quadrados) e um perímetro de 68,69 m.

Para quem de dentro do lote 132 olha para a Rua Manoel Marques da Silva inicia-se a descrição no ponto **1** na coordenada EX: **531.465,8286** NY: **8.613.243,5395**, no azimute de **285°04'25"** com uma distância de **5,51 m** de frente até o ponto **2** de coordenada EX: **531.460,5047** NY: **8.613.244,9734**, confrontando com **Rua Manoel Marques da Silva**, deste ponto deflete à direita no azimute de **15°30'29"** com uma distância de **19,50 m** do lado direito até o ponto **3** de coordenada EX: **531.465,7175** NY: **8.613.263,7597**, confrontando com **Lote 131**, deste ponto deflete à esquerda no azimute de **15°30'29"** com uma distância de **5,07 m** do lado direito até o ponto **4** de coordenada EX: **531.467,0722** NY: **8.613.268,6421**, confrontando com **Lote 128**, deste ponto deflete à direita no azimute de **18°32'57"** com uma distância de **4,60 m** do lado direito até o ponto **5** de coordenada EX: **531.468,5347** NY: **8.613.273,0005**, confrontando com **Lote 127**, deste ponto deflete à direita no azimute de **112°20'37"** com uma distância de **5,56 m** ao fundo até o ponto **6** de coordenada EX: **531.473,6817** NY: **8.613.270,8850**, confrontando com **Lote 126**, deste ponto deflete à direita no azimute de **196°01'23"** com uma distância de **28,45 m** do lado esquerdo até o ponto **1** de coordenada EX: **531.465,8286** NY: **8.613.243,5395**, confrontando com **Lote 133**.

Santo Amaro - BA, Terça-feira, 01 de Abril de 2024.

Resp. Téc.:Renée Buzahr Fontes Barreto Nascimento
CREA: 0500186596

Rede Ganha Tempo De Serviços Empresariais Ltda.
CNPJ: 13.758.956/0001-07
Vanessa Ferreira Da Silva Muricy - CPF: 019.274.575-13

Praça Purificação | S/N | Centro | Santo Amaro-Ba

www.pmsantoamaro.ba.ipmbrasil.org.br/

Este documento foi assinado digitalmente por SERASA Experian
EC3D2991566A0D2208C65CF1C42A7DE8

Prefeitura Municipal de Santo Amaro



Proprietário: Município de Santo Amaro
Quadra: 08
Lote: 133
Área: 161,82 m²
Perímetro: 67,94 m

O **Lote de terreno sob nº 133 da Quadra 08**, localizado no município de Santo Amaro - BA, na quadra formada pela **Rua do Sacramento, Rua Manoel Marques da Silva, 2ª Travessa Sacramento, 3ª Travessa da Ladeira, Beco de Acesso A e Área Remanescente**, de formato irregular, abrangendo uma área de **161,82 m²** (cento e sessenta e um metros quadrados e oitenta e dois décimos quadrados) e um perímetro de 67,94 m.

Para quem de dentro do lote 133 olha para a Rua Manoel Marques da Silva inicia-se a descrição no ponto **1** na coordenada EX: **531.471,5731** NY: **8.613.241,7574**, no azimute de **287°14'09"** com uma distância de **6,01 m** de frente até o ponto **2** de coordenada EX: **531.465,8286** NY: **8.613.243,5395**, confrontando com **Rua Manoel Marques da Silva**, deste ponto deflete à direita no azimute de **16°01'23"** com uma distância de **28,45 m** do lado direito até o ponto **3** de coordenada EX: **531.473,6817** NY: **8.613.270,8850**, confrontando com **Lote 132**, deste ponto deflete à direita no azimute de **112°20'37"** com uma distância de **5,50 m** ao fundo até o ponto **4** de coordenada EX: **531.478,7682** NY: **8.613.268,7943**, confrontando com **Lote 126**, deste ponto deflete à direita no azimute de **194°54'08"** com uma distância de **27,98 m** do lado esquerdo até o ponto **1** de coordenada EX: **531.471,5731** NY: **8.613.241,7574**, confrontando com **Lote 134**.

Santo Amaro - BA, Terça-feira, 01 de Abril de 2024.

Resp. Téc.:Renée Buzahr Fontes Barreto Nascimento
CREA: 0500186596

Rede Ganha Tempo De Serviços Empresariais Ltda.
CNPJ: 13.758.956/0001-07
Vanessa Ferreira Da Silva Muricy - CPF: 019.274.575-13

Praça Purificação | S/N | Centro | Santo Amaro-Ba

www.pmsantoamaro.ba.ipmbrasil.org.br/

Este documento foi assinado digitalmente por SERASA Experian
EC3D2991566A0D2208C65CF1C42A7DE8

Prefeitura Municipal de Santo Amaro



Proprietário: Município de Santo Amaro
Quadra: 08
Lote: 134
Área: 160,68 m²
Perímetro: 67,23 m

O **Lote de terreno sob nº 134 da Quadra 08**, localizado no município de Santo Amaro - BA, na quadra formada pela **Rua do Sacramento, Rua Manoel Marques da Silva, 2ª Travessa Sacramento, 3ª Travessa da Ladeira, Beco de Acesso A e Área Remanescente**, de formato irregular, abrangendo uma área de **160,68 m²** (cento e sessenta metros quadrados e sessenta e oito décimos quadrados) e um perímetro de 67,23 m.

Para quem de dentro do lote 134 olha para a Rua Manoel Marques da Silva inicia-se a descrição no ponto 1 na coordenada EX: **531.476,7025** NY: **8.613.239,9752**, no azimute de **289°09'34"** com uma distância de **5,43 m** de frente até o ponto 2 de coordenada EX: **531.471,5731** NY: **8.613.241,7574**, confrontando com **Rua Manoel Marques da Silva**, deste ponto deflete à direita no azimute de **14°54'08"** com uma distância de **27,98 m** do lado direito até o ponto 3 de coordenada EX: **531.478,7682** NY: **8.613.268,7943**, confrontando com **Lote 133**, deste ponto deflete à direita no azimute de **111°49'27"** com uma distância de **6,17 m** ao fundo até o ponto 4 de coordenada EX: **531.484,4976** NY: **8.613.266,4999**, confrontando com **Lote 126**, deste ponto deflete à direita no azimute de **196°22'38"** com uma distância de **27,65 m** do lado esquerdo até o ponto 1 de coordenada EX: **531.476,7025** NY: **8.613.239,9752**, confrontando com **Lote 135**.

Santo Amaro - BA, Terça-feira, 01 de Abril de 2024.

RENEE BUZAGR FONTES
BARRETO
NASCIMENTO:78831237500

Assinado de forma digital por RENE
BUZAGR FONTES BARRETO
NASCIMENTO:78831237500
Dados: 2024.07.18 10:39:46 -03'00'

Resp. Téc.:Renée Buzahr Fontes Barreto Nascimento
CREA: 0500186596

Rede Ganha Tempo De Serviços Empresariais Ltda.

CNPJ: 13.758.956/0001-07

Vanessa Ferreira Da Silva Muricy - CPF: 019.274.575-13

Praça Purificação | S/N | Centro | Santo Amaro-Ba

www.pmsantoamaro.ba.ipmbrasil.org.br/

Este documento foi assinado digitalmente por SERASA Experian
EC3D2991566A0D2208C65CF1C42A7DE8

Prefeitura Municipal de Santo Amaro



Proprietário: Município de Santo Amaro
Quadra: 08
Lote: 135
Área: 139,88 m²
Perímetro: 69,39 m

O **Lote de terreno sob nº 135 da Quadra 08**, localizado no município de Santo Amaro - BA, na quadra formada pela **Rua do Sacramento, Rua Manoel Marques da Silva, 2ª Travessa Sacramento, 3ª Travessa da Ladeira, Beco de Acesso A e Área Remanescente**, de formato irregular, abrangendo uma área de **139,88 m²** (cento e trinta e nove metros quadrados e oitenta e oito decímetros quadrados) e um perímetro de 69,39 m.

Para quem de dentro do lote 135 olha para a Rua Manoel Marques da Silva inicia-se a descrição no ponto **1** na coordenada EX: **531.480,3573** NY: **8.613.238,7268**, no azimute de **288°51'34"** com uma distância de **3,86 m** de frente até o ponto **2** de coordenada EX: **531.476,7025** NY: **8.613.239,9752**, confrontando com **Rua Manoel Marques da Silva**, deste ponto deflete à direita no azimute de **16°22'38"** com uma distância de **27,65 m** do lado direito até o ponto **3** de coordenada EX: **531.484,4976** NY: **8.613.266,4999**, confrontando com **Lote 134**, deste ponto deflete à direita no azimute de **19°07'19"** com uma distância de **2,73 m** do lado direito até o ponto **4** de coordenada EX: **531.485,3911** NY: **8.613.269,0771**, confrontando com **Lote 126**, deste ponto deflete à direita no azimute de **114°52'00"** com uma distância de **5,36 m** ao fundo até o ponto **5** de coordenada EX: **531.490,2540** NY: **8.613.266,8233**, confrontando com , deste ponto deflete à direita no azimute de **199°24'16"** com uma distância de **29,79 m** do lado esquerdo até o ponto **1** de coordenada EX: **531.480,3573** NY: **8.613.238,7268**, confrontando com **Lote 136**.

Santo Amaro - BA, Terça-feira, 01 de Abril de 2024.

RENEE BUZHR FONTES BARRETO
NASCIMENTO:78831237500

Assinado de forma digital por RENEE
BUZHR FONTES BARRETO
NASCIMENTO:78831237500
Dados: 2024.07.18 10:38:56 -03'00'

Resp. Téc.:Renée Buzahr Fontes Barreto Nascimento
CREA: 0500186596

Rede Ganha Tempo De Serviços Empresariais Ltda.
CNPJ: 13.758.956/0001-07
Vanessa Ferreira Da Silva Muricy - CPF: 019.274.575-13

Praça Purificação | S/N | Centro | Santo Amaro-Ba

www.pmsantoamaro.ba.ipmbrasil.org.br/

Este documento foi assinado digitalmente por SERASA Experian
EC3D2991566A0D2208C65CF1C42A7DE8

Prefeitura Municipal de Santo Amaro



Proprietário: Município de Santo Amaro
Quadra: 08
Lote: 136
Área: 140,35 m²
Perímetro: 68,19 m

O **Lote de terreno sob nº 136 da Quadra 08**, localizado no município de Santo Amaro - BA, na quadra formada pela **Rua do Sacramento, Rua Manoel Marques da Silva, 2ª Travessa Sacramento, 3ª Travessa da Ladeira, Beco de Acesso A e Área Remanescente**, de formato irregular, abrangendo uma área de **140,35 m²** (cento e quarenta metros quadrados e trinta e cinco decímetros quadrados) e um perímetro de 68,19 m.

Para quem de dentro do lote 136 olha para a Rua Manoel Marques da Silva inicia-se a descrição no ponto **1** na coordenada EX: **531.484,8296** NY: **8.613.237,3396**, no azimute de **287°13'55"** com uma distância de **4,68 m** de frente até o ponto **2** de coordenada EX: **531.480,3573** NY: **8.613.238,7268**, confrontando com **Rua Manoel Marques da Silva**, deste ponto deflete à direita no azimute de **19°24'16"** com uma distância de **29,79 m** do lado direito até o ponto **3** de coordenada EX: **531.490,2540** NY: **8.613.266,8233**, confrontando com **Lote 135**, deste ponto deflete à direita no azimute de **119°37'44"** com uma distância de **4,99 m** ao fundo até o ponto **4** de coordenada EX: **531.494,5931** NY: **8.613.264,3555**, confrontando com , deste ponto deflete à direita no azimute de **199°52'11"** com uma distância de **28,73 m** do lado esquerdo até o ponto **1** de coordenada EX: **531.484,8296** NY: **8.613.237,3396**, confrontando com **Lote 137**.

Santo Amaro - BA, Terça-feira, 01 de Abril de 2024.

RENEE BUZAGR FONTES BARRETO
NASCIMENTO:78831237500

Assinado de forma digital por RENE E BUZAGR FONTES BARRETO
NASCIMENTO:78831237500
Dados: 2024.07.18 10:38:07 -03'00'

Resp. Téc.:Renée Buzahr Fontes Barreto Nascimento
CREA: 0500186596

Rede Ganha Tempo De Serviços Empresariais Ltda.
CNPJ: 13.758.956/0001-07
Vanessa Ferreira Da Silva Muricy - CPF: 019.274.575-13

Praça Purificação | S/N | Centro | Santo Amaro-Ba

www.pmsantoamaro.ba.ipmbrasil.org.br/

Este documento foi assinado digitalmente por SERASA Experian
EC3D2991566A0D2208C65CF1C42A7DE8

Prefeitura Municipal de Santo Amaro



Proprietário: Município de Santo Amaro
Quadra: 08
Lote: 137
Área: 141,64 m²
Perímetro: 67,03 m

O **Lote de terreno sob nº 137 da Quadra 08**, localizado no município de Santo Amaro - BA, na quadra formada pela **Rua do Sacramento, Rua Manoel Marques da Silva, 2ª Travessa Sacramento, 3ª Travessa da Ladeira, Beco de Acesso A e Área Remanescente**, de formato irregular, abrangendo uma área de **141,64 m²** (cento e quarenta e um metros quadrados e sessenta e quatro decímetros quadrados) e um perímetro de 67,03 m.

Para quem de dentro do lote 137 olha para a Rua Manoel Marques da Silva inicia-se a descrição no ponto **1** na coordenada EX: **531.489,6030** NY: **8.613.235,8123**, no azimute de **287°44'32"** com uma distância de **5,01 m** de frente até o ponto **2** de coordenada EX: **531.484,8296** NY: **8.613.237,3396**, confrontando com **Rua Manoel Marques da Silva**, deste ponto deflete à direita no azimute de **19°52'11"** com uma distância de **28,73 m** do lado direito até o ponto **3** de coordenada EX: **531.494,5931** NY: **8.613.264,3555**, confrontando com **Lote 136**, deste ponto deflete à direita no azimute de **117°44'14"** com uma distância de **5,48 m** ao fundo até o ponto **4** de coordenada EX: **531.499,4393** NY: **8.613.261,8071**, confrontando com , deste ponto deflete à direita no azimute de **203°33'33"** com uma distância de **0,72 m** do lado esquerdo até o ponto **5** de coordenada EX: **531.499,1520** NY: **8.613.261,1482**, confrontando com , deste ponto deflete à direita no azimute de **203°33'35"** com uma distância de **7,75 m** do lado esquerdo até o ponto **6** de coordenada EX: **531.496,0540** NY: **8.613.254,0436**, confrontando com **Lote 04**, deste ponto deflete à esquerda no azimute de **199°29'10"** com uma distância de **19,34 m** do lado esquerdo até o ponto **1** de coordenada EX: **531.489,6030** NY: **8.613.235,8123**, confrontando com **Lote 138**.

Santo Amaro - BA, Terça-feira, 01 de Abril de 2024.

RENEE BUZÁHR FONTES
BARRETO
NASCIMENTO:78831237500

Assinado de forma digital por RENE
BUZÁHR FONTES BARRETO
NASCIMENTO:78831237500
Dados: 2024.07.18 10:37:24 -03'00'

Resp. Téc.:Renée Buzahr Fontes Barreto Nascimento
CREA: 0500186596

Rede Ganha Tempo De Serviços Empresariais Ltda.
CNPJ: 13.758.956/0001-07
Vanessa Ferreira Da Silva Muricy - CPF: 019.274.575-13

Praça Purificação | S/N | Centro | Santo Amaro-Ba

www.pmsantoamaro.ba.ipmbrasil.org.br/

Este documento foi assinado digitalmente por SERASA Experian
EC3D2991566A0D2208C65CF1C42A7DE8

Prefeitura Municipal de Santo Amaro



Proprietário: Município de Santo Amaro
Quadra: 08
Lote: 138
Área: 91,66 m²
Perímetro: 47,06 m

O **Lote de terreno sob nº 138 da Quadra 08**, localizado no município de Santo Amaro - BA, na quadra formada pela **Rua do Sacramento, Rua Manoel Marques da Silva, 2ª Travessa Sacramento, 3ª Travessa da Ladeira, Beco de Acesso A e Área Remanescente**, de formato irregular, abrangendo uma área de **91,66 m²** (noventa e um metros quadrados e sessenta e seis decímetros quadrados) e um perímetro de 47,06 m.

Para quem de dentro do lote 138 olha para a Rua Manoel Marques da Silva inicia-se a descrição no ponto **1** na coordenada EX: **531.494,4231** NY: **8.613.234,4596**, no azimute de **285°40'36"** com uma distância de **5,01 m** de frente até o ponto **2** de coordenada EX: **531.489,6030** NY: **8.613.235,8123**, confrontando com **Rua Manoel Marques da Silva**, deste ponto deflete à direita no azimute de **19°29'10"** com uma distância de **19,34 m** do lado direito até o ponto **3** de coordenada EX: **531.496,0540** NY: **8.613.254,0436**, confrontando com **Lote 137**, deste ponto deflete à direita no azimute de **125°42'02"** com uma distância de **5,14 m** ao fundo até o ponto **4** de coordenada EX: **531.500,2318** NY: **8.613.251,0415**, confrontando com **Lote 04**, deste ponto deflete à direita no azimute de **199°18'21"** com uma distância de **17,57 m** do lado esquerdo até o ponto **1** de coordenada EX: **531.494,4231** NY: **8.613.234,4596**, confrontando com **Lote 139**.

Santo Amaro - BA, Terça-feira, 01 de Abril de 2024.

RENEE BUZÁHR FONTES BARRETO
NASCIMENTO:78831237500

Assinado de forma digital por RENEE
BUZÁHR FONTES BARRETO
NASCIMENTO:78831237500
Dados: 2024.07.18 10:36:44 -03'00'

Resp. Téc.:Renée Buzahr Fontes Barreto Nascimento
CREA: 0500186596

Rede Ganha Tempo De Serviços Empresariais Ltda.

CNPJ: 13.758.956/0001-07

Vanessa Ferreira Da Silva Muricy - CPF: 019.274.575-13

Praça Purificação | S/N | Centro | Santo Amaro-Ba

www.pmsantoamaro.ba.ipmbrasil.org.br/

Este documento foi assinado digitalmente por SERASA Experian
EC3D2991566A0D2208C65CF1C42A7DE8

Prefeitura Municipal de Santo Amaro



Proprietário: Município de Santo Amaro
Quadra: 08
Lote: 139
Área: 78,93 m²
Perímetro: 43,01 m

O **Lote de terreno sob nº 139 da Quadra 08**, localizado no município de Santo Amaro - BA, na quadra formada pela **Rua do Sacramento, Rua Manoel Marques da Silva, 2ª Travessa Sacramento, 3ª Travessa da Ladeira, Beco de Acesso A e Área Remanescente**, de formato irregular, abrangendo uma área de **78,93 m²** (setenta e oito metros quadrados e noventa e três décimos quadrados) e um perímetro de 43,01 m.

Para quem de dentro do lote 139 olha para a Rua Manoel Marques da Silva inicia-se a descrição no ponto 1 na coordenada EX: **531.498,8946** NY: **8.613.233,3012**, no azimute de **284°31'28"** com uma distância de **4,62 m** de frente até o ponto 2 de coordenada EX: **531.494,4231** NY: **8.613.234,4596**, confrontando com **Rua Manoel Marques da Silva**, deste ponto deflete à direita no azimute de **19°18'21"** com uma distância de **17,57 m** do lado direito até o ponto 3 de coordenada EX: **531.500,2318** NY: **8.613.251,0415**, confrontando com **Lote 138**, deste ponto deflete à direita no azimute de **125°44'04"** com uma distância de **5,07 m** ao fundo até o ponto 4 de coordenada EX: **531.504,3480** NY: **8.613.248,0799**, confrontando com **Lote 01**, deste ponto deflete à direita no azimute de **200°15'15"** com uma distância de **15,75 m** do lado esquerdo até o ponto 1 de coordenada EX: **531.498,8946** NY: **8.613.233,3012**, confrontando com **Lote 140**.

Santo Amaro - BA, Terça-feira, 01 de Abril de 2024.

RENEE BUZahr FONTES BARRETO
NASCIMENTO:78831237500

Assinado de forma digital por RENE
BUZahr FONTES BARRETO
NASCIMENTO:78831237500
Dados: 2024.07.18 10:36:03 -03'00'

Resp. Téc.:Renée Buzahr Fontes Barreto Nascimento
CREA: 0500186596

Rede Ganha Tempo De Serviços Empresariais Ltda.
CNPJ: 13.758.956/0001-07
Vanessa Ferreira Da Silva Muricy - CPF: 019.274.575-13

Praça Purificação | S/N | Centro | Santo Amaro-Ba

www.pmsantoamaro.ba.ipmbrasil.org.br/

Este documento foi assinado digitalmente por SERASA Experian
EC3D2991566A0D2208C65CF1C42A7DE8

Prefeitura Municipal de Santo Amaro



Proprietário: Município de Santo Amaro
Quadra: 08
Lote: 140
Área: 60,67 m²
Perímetro: 38,42 m

O **Lote de terreno sob nº 140 da Quadra 08**, localizado no município de Santo Amaro - BA, na quadra formada pela **Rua do Sacramento, Rua Manoel Marques da Silva, 2ª Travessa Sacramento, 3ª Travessa da Ladeira, Beco de Acesso A e Área Remanescente**, de formato irregular, abrangendo uma área de **60,67 m²** (sessenta metros quadrados e sessenta e sete décimos quadrados) e um perímetro de 38,42 m.

Para quem de dentro do lote 140 olha para a Rua Manoel Marques da Silva inicia-se a descrição no ponto 1 na coordenada EX: **531.502,7383** NY: **8.613.232,0595**, no azimute de **287°54'08"** com uma distância de **4,04 m** de frente até o ponto 2 de coordenada EX: **531.498,8946** NY: **8.613.233,3012**, confrontando com **Rua Manoel Marques da Silva**, deste ponto deflete à direita no azimute de **20°15'15"** com uma distância de **15,75 m** do lado direito até o ponto 3 de coordenada EX: **531.504,3480** NY: **8.613.248,0799**, confrontando com **Lote 139**, deste ponto deflete à direita no azimute de **125°44'04"** com uma distância de **4,14 m** ao fundo até o ponto 4 de coordenada EX: **531.507,7070** NY: **8.613.245,6632**, confrontando com **Lote 01**, deste ponto deflete à direita no azimute de **199°49'30"** com uma distância de **0,93 m** do lado esquerdo até o ponto 5 de coordenada EX: **531.507,3932** NY: **8.613.244,7928**, confrontando com **Lote 01**, deste ponto deflete à direita no azimute de **200°04'52"** com uma distância de **13,56 m** do lado esquerdo até o ponto 1 de coordenada EX: **531.502,7383** NY: **8.613.232,0595**, confrontando com **Lote 141**.

Santo Amaro - BA, Terça-feira, 01 de Abril de 2024.

RENEE BUZAGR FONTES BARRETO
NASCIMENTO: 78831237500

Assinado de forma digital por RENE
BUZAGR FONTES BARRETO
NASCIMENTO: 78831237500
Dados: 2024.07.18 10:35:23 -03'00'

Resp. Téc.: Renée Buzahr Fontes Barreto Nascimento
CREA: 0500186596

Rede Ganha Tempo De Serviços Empresariais Ltda.
CNPJ: 13.758.956/0001-07
Vanessa Ferreira Da Silva Muricy - CPF: 019.274.575-13

Praça Purificação | S/N | Centro | Santo Amaro-Ba

www.pmsantoamaro.ba.ipmbrasil.org.br/

Este documento foi assinado digitalmente por SERASA Experian
EC3D2991566A0D2208C65CF1C42A7DE8

Prefeitura Municipal de Santo Amaro



Proprietário: Município de Santo Amaro
Quadra: 08
Lote: 141
Área: 89,92 m²
Perímetro: 39,77 m

O **Lote de terreno sob nº 141 da Quadra 08**, localizado no município de Santo Amaro - BA, na quadra formada pela **Rua do Sacramento, Rua Manoel Marques da Silva, 2ª Travessa Sacramento, 3ª Travessa da Ladeira, Beco de Acesso A e Área Remanescente**, de formato irregular, abrangendo uma área de **89,92 m²** (oitenta e nove metros quadrados e noventa e dois decímetros quadrados) e um perímetro de 39,77 m.

Para quem de dentro do lote 141 olha para a Rua Manoel Marques da Silva inicia-se a descrição no ponto 1 na coordenada EX: **531.509,3671** NY: **8.613.230,2887**, no azimute de **284°57'25"** com uma distância de **6,86 m** de frente até o ponto 2 de coordenada EX: **531.502,7383** NY: **8.613.232,0595**, confrontando com **Rua Manoel Marques da Silva**, deste ponto deflete à direita no azimute de **20°04'52"** com uma distância de **13,56 m** do lado direito até o ponto 3 de coordenada EX: **531.507,3932** NY: **8.613.244,7928**, confrontando com **Lote 140**, deste ponto deflete à direita no azimute de **116°31'10"** com uma distância de **7,21 m** ao fundo até o ponto 4 de coordenada EX: **531.513,8427** NY: **8.613.241,5745**, confrontando com **Lote 01**, deste ponto deflete à direita no azimute de **201°37'55"** com uma distância de **12,14 m** do lado esquerdo até o ponto 1 de coordenada EX: **531.509,3671** NY: **8.613.230,2887**, confrontando com **Lote 142**.

Santo Amaro - BA, Terça-feira, 01 de Abril de 2024.

RENEE BUZHR FONTES
BARRETO
NASCIMENTO:78831237500

Assinado de forma digital por RENE
BUZHR FONTES BARRETO
NASCIMENTO:78831237500
Dados: 2024.07.18 10:34:39 -03'00'

Resp. Téc.:Renée Buzahr Fontes Barreto Nascimento
CREA: 0500186596

Rede Ganha Tempo De Serviços Empresariais Ltda.

CNPJ: 13.758.956/0001-07

Vanessa Ferreira Da Silva Muricy - CPF: 019.274.575-13

Praça Purificação | S/N | Centro | Santo Amaro-Ba

www.pmsantoamaro.ba.ipmbrasil.org.br/

Este documento foi assinado digitalmente por SERASA Experian
EC3D2991566A0D2208C65CF1C42A7DE8

Prefeitura Municipal de Santo Amaro



Proprietário: Município de Santo Amaro
Quadra: 08
Lote: 142
Área: 80,36 m²
Perímetro: 37,00 m

O **Lote de terreno sob nº 142 da Quadra 08**, localizado no município de Santo Amaro - BA, na quadra formada pela **Rua do Sacramento, Rua Manoel Marques da Silva, 2ª Travessa Sacramento, 3ª Travessa da Ladeira, Beco de Acesso A e Área Remanescente**, localizado na esquina da Rua Manoel Marques da Silva com a Rua do Sacramento, de formato irregular, abrangendo uma área de **80,36 m²** (oitenta metros quadrados e trinta e seis decímetros quadrados) e um perímetro de 37,00 m.

Para quem de dentro do lote 142 olha para a Rua Manoel Marques da Silva inicia-se a descrição no ponto **1** na coordenada EX: **531.515,9416** NY: **8.613.228,6739**, no azimute de **283°47'58"** com uma distância de **6,77 m** de frente até o ponto **2** de coordenada EX: **531.509,3671** NY: **8.613.230,2887**, confrontando com **Rua Manoel Marques da Silva**, deste ponto deflete à direita no azimute de **21°37'55"** com uma distância de **12,14 m** do lado direito até o ponto **3** de coordenada EX: **531.513,8427** NY: **8.613.241,5745**, confrontando com **Lote 141**, deste ponto deflete à direita no azimute de **116°31'09"** com uma distância de **7,48 m** ao fundo até o ponto **4** de coordenada EX: **531.520,5328** NY: **8.613.238,2361**, confrontando com **Lote 01**, deste ponto deflete à direita no azimute de **205°38'51"** com uma distância de **10,61 m** do lado esquerdo até o ponto **1** de coordenada EX: **531.515,9416** NY: **8.613.228,6739**, confrontando com **Rua do Sacramento**.

Santo Amaro - BA, Terça-feira, 01 de Abril de 2024.

RENEE BUZahr FONTES BARRETO Assinado de forma digital por RENEE BUZahr
FONTES BARRETO NASCIMENTO:78831237500
NASCIMENTO:78831237500 Dados: 2024.07.18 10:32:31 -03'00'

Resp. Téc.:Renée Buzahr Fontes Barreto Nascimento
CREA: 0500186596

Rede Ganha Tempo De Serviços Empresariais Ltda.
CNPJ: 13.758.956/0001-07
Vanessa Ferreira Da Silva Muricy - CPF: 019.274.575-13

Praça Purificação | S/N | Centro | Santo Amaro-Ba

www.pmsantoamaro.ba.ipmbrasil.org.br/

Este documento foi assinado digitalmente por SERASA Experian
EC3D2991566A0D2208C65CF1C42A7DE8

Prefeitura Municipal de Santo Amaro



Proprietário: Município de Santo Amaro
Quadra: 08
Lote: 106
Área: 93,62 m²
Perímetro: 47,08 m

O **Lote de terreno sob nº 106 da Quadra 08**, localizado no município de Santo Amaro - BA, na quadra formada pela **Rua do Sacramento, Rua Manoel Marques da Silva, 2ª Travessa Sacramento, 3ª Travessa da Ladeira, Beco de Acesso A e Área Remanescente**, de formato irregular, abrangendo uma área de **93,62 m²** (noventa e três metros quadrados e sessenta e dois decímetros quadrados) e um perímetro de 47,08 m.

Para quem de dentro do lote 106 olha para a 2ª Travessa Sacramento inicia-se a descrição no ponto **1** na coordenada EX: **531.472,7954** NY: **8.613.306,1724**, no azimute de **26°47'43"** com uma distância de **5,15 m** de frente até o ponto **2** de coordenada EX: **531.475,1149** NY: **8.613.310,7652**, confrontando com **2ª Travessa Sacramento**, deste ponto deflete à direita no azimute de **116°14'16"** com uma distância de **18,37 m** do lado direito até o ponto **3** de coordenada EX: **531.491,5922** NY: **8.613.302,6438**, confrontando com **Lote 105**, deste ponto deflete à direita no azimute de **204°40'06"** com uma distância de **5,00 m** ao fundo até o ponto **4** de coordenada EX: **531.489,5066** NY: **8.613.298,1027**, confrontando com **Lote 109**, deste ponto deflete à direita no azimute de **295°46'33"** com uma distância de **5,95 m** do lado esquerdo até o ponto **5** de coordenada EX: **531.484,1478** NY: **8.613.300,6904**, confrontando com **Lote 108**, deste ponto deflete à esquerda no azimute de **295°46'32"** com uma distância de **12,61 m** do lado esquerdo até o ponto **1** de coordenada EX: **531.472,7954** NY: **8.613.306,1724**, confrontando com **Lote 107**.

Santo Amaro - BA, Terça-feira, 01 de Abril de 2024.

RENEE BUZahr FONTES BARRETO Assinado de forma digital por RENE E BUZahr
FONTES BARRETO NASCIMENTO:78831237500
NASCIMENTO:78831237500 Dados: 2024.07.18 10:51:53 -03'00'

Resp. Téc.:Renée Buzahr Fontes Barreto Nascimento
CREA: 0500186596

Rede Ganha Tempo De Serviços Empresariais Ltda.
CNPJ: 13.758.956/0001-07
Vanessa Ferreira Da Silva Muricy - CPF: 019.274.575-13

Praça Purificação | S/N | Centro | Santo Amaro-Ba

www.pmsantoamaro.ba.ipmbrasil.org.br/

Este documento foi assinado digitalmente por SERASA Experian
EC3D2991566A0D2208C65CF1C42A7DE8

Prefeitura Municipal de Santo Amaro



Proprietário: Município de Santo Amaro
Quadra: 08
Lote: 107
Área: 82,54 m²
Perímetro: 39,35 m

O **Lote de terreno sob nº 107 da Quadra 08**, localizado no município de Santo Amaro - BA, na quadra formada pela **Rua do Sacramento, Rua Manoel Marques da Silva, 2ª Travessa Sacramento, 3ª Travessa da Ladeira, Beco de Acesso A e Área Remanescente**, localizado na esquina da 2ª Travessa Sacramento com a 2ª Travessa Sacramento, de formato irregular, abrangendo uma área de **82,54 m²** (oitenta e dois metros quadrados e cinquenta e quatro décimos quadrados) e um perímetro de 39,35 m.

Para quem de dentro do lote 107 olha para a 2ª Travessa Sacramento inicia-se a descrição no ponto **1** na coordenada EX: **531.469,1964** NY: **8.613.301,1806**, no azimute de **25°22'16"** com uma distância de **6,06 m** de frente até o ponto **2** de coordenada EX: **531.471,7913** NY: **8.613.306,6526**, confrontando com **2ª Travessa Sacramento**, deste ponto deflete à direita no azimute de **115°33'29"** com uma distância de **1,11 m** do lado direito até o ponto **3** de coordenada EX: **531.472,7954** NY: **8.613.306,1724**, confrontando com **2ª Travessa Sacramento**, deste ponto deflete à direita no azimute de **115°46'32"** com uma distância de **12,61 m** do lado direito até o ponto **4** de coordenada EX: **531.484,1478** NY: **8.613.300,6904**, confrontando com **Lote 106**, deste ponto deflete à direita no azimute de **207°23'56"** com uma distância de **6,07 m** ao fundo até o ponto **5** de coordenada EX: **531.481,3544** NY: **8.613.295,3011**, confrontando com **Lote 108**, deste ponto deflete à direita no azimute de **295°48'29"** com uma distância de **13,50 m** do lado esquerdo até o ponto **1** de coordenada EX: **531.469,1964** NY: **8.613.301,1806**, confrontando com **Beco de Acesso A**.

Santo Amaro - BA, Terça-feira, 01 de Abril de 2024.

Assinado de forma digital por RENEE BUZAZH FONTES BARRETO
RENEE BUZAZH FONTES BARRETO
NASCIMENTO:78831237500
BUZAZH FONTES BARRETO
NASCIMENTO:78831237500
Dados: 2024.07.18 10:52:05 -03'00'

Resp. Téc.:Renée Buzahr Fontes Barreto Nascimento
CREA: 0500186596

Rede Ganha Tempo De Serviços Empresariais Ltda.
CNPJ: 13.758.956/0001-07
Vanessa Ferreira Da Silva Muricy - CPF: 019.274.575-13

Praça Purificação | S/N | Centro | Santo Amaro-Ba

www.pmsantoamaro.ba.ipmbrasil.org.br/

Este documento foi assinado digitalmente por SERASA Experian
EC3D2991566A0D2208C65CF1C42A7DE8

Prefeitura Municipal de Santo Amaro



Proprietário: Município de Santo Amaro
Quadra: 08
Lote: 108
Área: 38,77 m²
Perímetro: 24,91 m

O **Lote de terreno sob nº 108 da Quadra 08**, localizado no município de Santo Amaro - BA, na quadra formada pela **Rua do Sacramento, Rua Manoel Marques da Silva, 2ª Travessa Sacramento, 3ª Travessa da Ladeira, Beco de Acesso A e Área Remanescente**, de formato irregular, abrangendo uma área de **38,77 m²** (trinta e oito metros quadrados e setenta e sete décimos quadrados) e um perímetro de 24,91 m.

Para quem de dentro do lote 108 olha para o Beco de Acesso A inicia-se a descrição no ponto **1** na coordenada EX: **531.486,8503** NY: **8.613.292,3191**, no azimute de **295°57'11"** com uma distância de **6,25 m** de frente até o ponto **2** de coordenada EX: **531.481,2318** NY: **8.613.295,0537**, confrontando com **Beco de Acesso A**, deste ponto deflete à direita no azimute de **26°21'39"** com uma distância de **0,28 m** de frente até o ponto **3** de coordenada EX: **531.481,3544** NY: **8.613.295,3011**, confrontando com **Beco de Acesso A**, deste ponto deflete à direita no azimute de **27°23'56"** com uma distância de **6,07 m** do lado direito até o ponto **4** de coordenada EX: **531.484,1478** NY: **8.613.300,6904**, confrontando com **Lote 107**, deste ponto deflete à direita no azimute de **115°46'33"** com uma distância de **5,95 m** ao fundo até o ponto **5** de coordenada EX: **531.489,5066** NY: **8.613.298,1027**, confrontando com **Lote 106**, deste ponto deflete à direita no azimute de **204°40'06"** com uma distância de **6,36 m** do lado esquerdo até o ponto **1** de coordenada EX: **531.486,8503** NY: **8.613.292,3191**, confrontando com **Lote 109**.

Santo Amaro - BA, Terça-feira, 01 de Abril de 2024.

RENEE BUZAGR FONTES BARRETO Assinado de forma digital por RENE E BUZAGR
FONTES BARRETO NASCIMENTO:78831237500
NASCIMENTO:78831237500 Dados: 2024.07.18 10:52:14 -03'00'

Resp. Téc.: Renée Buzahr Fontes Barreto Nascimento
CREA: 0500186596

Rede Ganha Tempo De Serviços Empresariais Ltda.
CNPJ: 13.758.956/0001-07
Vanessa Ferreira Da Silva Muricy - CPF: 019.274.575-13

Praça Purificação | S/N | Centro | Santo Amaro-Ba

www.pmsantoamaro.ba.ipmbrasil.org.br/

Este documento foi assinado digitalmente por SERASA Experian
EC3D2991566A0D2208C65CF1C42A7DE8

Prefeitura Municipal de Santo Amaro



Proprietário: Município de Santo Amaro
Quadra: 08
Lote: 109
Área: 102,77 m²
Perímetro: 44,78 m

O **Lote de terreno sob nº 109 da Quadra 08**, localizado no município de Santo Amaro - BA, na quadra formada pela **Rua do Sacramento, Rua Manoel Marques da Silva, 2ª Travessa Sacramento, 3ª Travessa da Ladeira, Beco de Acesso A e Área Remanescente**, de formato irregular, abrangendo uma área de **102,77 m²** (cento e dois metros quadrados e setenta e sete decímetros quadrados) e um perímetro de 44,78 m.

Para quem de dentro do lote 109 olha para o Beco de Acesso A inicia-se a descrição no ponto **1** na coordenada EX: **531.492,6591** NY: **8.613.289,6608**, no azimute de **294°35'24"** com uma distância de **6,39 m** de frente até o ponto **2** de coordenada EX: **531.486,8503** NY: **8.613.292,3191**, confrontando com **Beco de Acesso A**, deste ponto deflete à direita no azimute de **24°40'06"** com uma distância de **6,36 m** do lado direito até o ponto **3** de coordenada EX: **531.489,5066** NY: **8.613.298,1027**, confrontando com **Lote 108**, deste ponto deflete à esquerda no azimute de **24°40'06"** com uma distância de **5,00 m** do lado direito até o ponto **4** de coordenada EX: **531.491,5922** NY: **8.613.302,6438**, confrontando com **Lote 106**, deste ponto deflete à direita no azimute de **24°40'07"** com uma distância de **4,60 m** do lado direito até o ponto **5** de coordenada EX: **531.493,5110** NY: **8.613.306,8217**, confrontando com **Lote 105**, deste ponto deflete à direita no azimute de **114°54'02"** com uma distância de **6,50 m** ao fundo até o ponto **6** de coordenada EX: **531.499,4113** NY: **8.613.304,0828**, confrontando com **Lote 104**, deste ponto deflete à direita no azimute de **205°05'18"** com uma distância de **2,84 m** do lado esquerdo até o ponto **7** de coordenada EX: **531.498,2078** NY: **8.613.301,5124**, confrontando com **Lote 104**, deste ponto deflete à esquerda no azimute de **205°05'18"** com uma distância de **13,09 m** do lado esquerdo até o ponto **1** de coordenada EX: **531.492,6591** NY: **8.613.289,6608**, confrontando com **Lote 110**.

Santo Amaro - BA, Terça-feira, 01 de Abril de 2024.

RENEE BUZHR FONTES BARRETO Assinado de forma digital por RENEE BUZHR
NASCIMENTO:78831237500 FONTES BARRETO NASCIMENTO:78831237500
Dados: 2024.07.18 10:52:23 -03'00'

Resp. Téc.:Renée Buzahr Fontes Barreto Nascimento
CREA: 0500186596

Rede Ganha Tempo De Serviços Empresariais Ltda.
CNPJ: 13.758.956/0001-07
Vanessa Ferreira Da Silva Muricy - CPF: 019.274.575-13

Praça Purificação | S/N | Centro | Santo Amaro-Ba

www.pmsantoamaro.ba.ipmbrasil.org.br/

Este documento foi assinado digitalmente por SERASA Experian
EC3D2991566A0D2208C65CF1C42A7DE8

Prefeitura Municipal de Santo Amaro



Proprietário: Município de Santo Amaro
Quadra: 08
Lote: 110
Área: 89,51 m²
Perímetro: 40,31 m

O **Lote de terreno sob nº 110 da Quadra 08**, localizado no município de Santo Amaro - BA, na quadra formada pela **Rua do Sacramento, Rua Manoel Marques da Silva, 2ª Travessa Sacramento, 3ª Travessa da Ladeira, Beco de Acesso A e Área Remanescente**, localizado na esquina do Beco de Acesso A com o Beco de Acesso A, de formato irregular, abrangendo uma área de **89,51 m²** (oitenta e nove metros quadrados e cinquenta e um decímetros quadrados) e um perímetro de 40,31 m.

Para quem de dentro do lote 110 olha para o Beco de Acesso A inicia-se a descrição no ponto **1** na coordenada EX: **531.498,7631** NY: **8.613.286,4645**, no azimute de **293°46'24"** com uma distância de **6,89 m** de frente até o ponto **2** de coordenada EX: **531.492,4621** NY: **8.613.289,2400**, confrontando com **Beco de Acesso A**, deste ponto deflete à direita no azimute de **25°05'21"** com uma distância de **0,46 m** do lado direito até o ponto **3** de coordenada EX: **531.492,6591** NY: **8.613.289,6608**, confrontando com **Beco de Acesso A**, deste ponto deflete à esquerda no azimute de **25°05'18"** com uma distância de **13,09 m** do lado direito até o ponto **4** de coordenada EX: **531.498,2078** NY: **8.613.301,5124**, confrontando com **Lote 109**, deste ponto deflete à direita no azimute de **113°49'57"** com uma distância de **6,33 m** ao fundo até o ponto **5** de coordenada EX: **531.504,0004** NY: **8.613.298,9536**, confrontando com **Lote 104**, deste ponto deflete à direita no azimute de **202°45'03"** com uma distância de **13,54 m** do lado esquerdo até o ponto **1** de coordenada EX: **531.498,7631** NY: **8.613.286,4645**, confrontando com **Lote 111**.

Santo Amaro - BA, Terça-feira, 01 de Abril de 2024.

RENEE BUZahr FONTES
BARRETO
NASCIMENTO:78831237500

Assinado de forma digital por RENE
BUZahr FONTES BARRETO
NASCIMENTO:78831237500
Dados: 2024.07.18 10:52:31 -03'00'

Resp. Téc.:Renée Buzahr Fontes Barreto Nascimento

CREA: 0500186596

Rede Ganha Tempo De Serviços Empresariais Ltda.

CNPJ: 13.758.956/0001-07

Vanessa Ferreira Da Silva Muricy - CPF: 019.274.575-13

Praça Purificação | S/N | Centro | Santo Amaro-Ba

www.pmsantoamaro.ba.ipmbrasil.org.br/

Este documento foi assinado digitalmente por SERASA Experian
EC3D2991566A0D2208C65CF1C42A7DE8

Prefeitura Municipal de Santo Amaro



Proprietário: Município de Santo Amaro
Quadra: 08
Lote: 111
Área: 69,92 m²
Perímetro: 39,36 m

O **Lote de terreno sob nº 111 da Quadra 08**, localizado no município de Santo Amaro - BA, na quadra formada pela **Rua do Sacramento, Rua Manoel Marques da Silva, 2ª Travessa Sacramento, 3ª Travessa da Ladeira, Beco de Acesso A e Área Remanescente**, localizado na esquina do Beco de Acesso A com o Beco de Acesso A, de formato irregular, abrangendo uma área de **68,92 m²** (sessenta e oito metros quadrados e noventa e dois decímetros quadrados) e um perímetro de 39,36 m.

Para quem de dentro do lote 111 olha para o Beco de Acesso A inicia-se a descrição no ponto **1** na coordenada EX: **531.502,5190** NY: **8.613.284,7708**, no azimute de **294°16'20"** com uma distância de **4,12 m** de frente até o ponto **2** de coordenada EX: **531.498,7631** NY: **8.613.286,4645**, confrontando com **Beco de Acesso A**, deste ponto deflete à direita no azimute de **22°45'03"** com uma distância de **13,54 m** do lado direito até o ponto **3** de coordenada EX: **531.504,0004** NY: **8.613.298,9536**, confrontando com **Lote 110**, deste ponto deflete à esquerda no azimute de **22°45'01"** com uma distância de **1,54 m** do lado direito até o ponto **4** de coordenada EX: **531.504,5964** NY: **8.613.300,3749**, confrontando com **Lote 104**, deste ponto deflete à direita no azimute de **113°27'45"** com uma distância de **5,00 m** ao fundo até o ponto **5** de coordenada EX: **531.509,1831** NY: **8.613.298,3842**, confrontando com **Beco de Acesso A**, deste ponto deflete à direita no azimute de **206°04'58"** com uma distância de **15,16 m** do lado esquerdo até o ponto **1** de coordenada EX: **531.502,5190** NY: **8.613.284,7708**, confrontando com **Beco de Acesso A**.

Santo Amaro - BA, Terça-feira, 01 de Abril de 2024.

RENEE BUZHR FONTES BARRETO Assinado de forma digital por RENE E BUZHR
FONTES BARRETO NASCIMENTO:78831237500
NASCIMENTO:78831237500 Dados: 2024.07.18 10:52:40 -03'00'

Resp. Téc.:Renée Buzahr Fontes Barreto Nascimento
CREA: 0500186596

Rede Ganha Tempo De Serviços Empresariais Ltda.
CNPJ: 13.758.956/0001-07
Vanessa Ferreira Da Silva Muricy - CPF: 019.274.575-13

Praça Purificação | S/N | Centro | Santo Amaro-Ba

www.pmsantoamaro.ba.ipmbrasil.org.br/

Este documento foi assinado digitalmente por SERASA Experian
EC3D2991566A0D2208C65CF1C42A7DE8

Prefeitura Municipal de Santo Amaro



Proprietário: Município de Santo Amaro
Quadra: 08
Lote: 112
Área: 35,61 m²
Perímetro: 25,33 m

O **Lote de terreno sob nº 112 da Quadra 08**, localizado no município de Santo Amaro - BA, na quadra formada pela **Rua do Sacramento, Rua Manoel Marques da Silva, 2ª Travessa Sacramento, 3ª Travessa da Ladeira, Beco de Acesso A e Área Remanescente**, localizado na esquina do Beco de Acesso A com o Beco de Acesso A, de formato irregular, abrangendo uma área de **35,61 m²** (trinta e cinco metros quadrados e sessenta e um decímetros quadrados) e um perímetro de 25,33 m.

Para quem de dentro do lote 112 olha para o Beco de Acesso A inicia-se a descrição no ponto **1** na coordenada EX: **531.515,5625** NY: **8.613.300,6192**, no azimute de **212°23'11"** com uma distância de **4,06 m** de frente até o ponto **2** de coordenada EX: **531.513,3897** NY: **8.613.297,1935**, confrontando com **Beco de Acesso A**, deste ponto deflete à direita no azimute de **293°57'52"** com uma distância de **8,25 m** do lado direito até o ponto **3** de coordenada EX: **531.505,8545** NY: **8.613.300,5428**, confrontando com **Beco de Acesso A**, deste ponto deflete à direita no azimute de **27°40'36"** com uma distância de **4,46 m** ao fundo até o ponto **4** de coordenada EX: **531.507,9269** NY: **8.613.304,4940**, confrontando com **Beco de Acesso A**, deste ponto deflete à direita no azimute de **117°50'43"** com uma distância de **0,54 m** do lado esquerdo até o ponto **5** de coordenada EX: **531.508,4057** NY: **8.613.304,2411**, confrontando com **Lote 114**, deste ponto deflete à esquerda no azimute de **116°50'34"** com uma distância de **8,02 m** do lado esquerdo até o ponto **1** de coordenada EX: **531.515,5625** NY: **8.613.300,6192**, confrontando com **Lote 113**.

Santo Amaro - BA, Terça-feira, 01 de Abril de 2024.

RENEE BUZahr FONTES
BARRETO
NASCIMENTO:78831237500

Assinado de forma digital por RENE
BUZahr FONTES BARRETO
NASCIMENTO:78831237500
Dados: 2024.07.18 10:52:47 -03'00'

Resp. Téc.:Renée Buzahr Fontes Barreto Nascimento

CREA: 0500186596

Rede Ganha Tempo De Serviços Empresariais Ltda.

CNPJ: 13.758.956/0001-07

Vanessa Ferreira Da Silva Muricy - CPF: 019.274.575-13

Praça Purificação | S/N | Centro | Santo Amaro-Ba

www.pmsantoamaro.ba.ipmbrasil.org.br/

Este documento foi assinado digitalmente por SERASA Experian
EC3D2991566A0D2208C65CF1C42A7DE8

Prefeitura Municipal de Santo Amaro



Proprietário: Município de Santo Amaro
Quadra: 08
Lote: 113
Área: 39,24 m²
Perímetro: 25,57 m

O **Lote de terreno sob nº 113 da Quadra 08**, localizado no município de Santo Amaro - BA, na quadra formada pela **Rua do Sacramento, Rua Manoel Marques da Silva, 2ª Travessa Sacramento, 3ª Travessa da Ladeira, Beco de Acesso A e Área Remanescente**, localizado na esquina do Beco de Acesso A com o Beco de Acesso A, de formato irregular, abrangendo uma área de **39,24 m²** (trinta e nove metros quadrados e vinte e quatro decímetros quadrados) e um perímetro de 25,57 m.

Para quem de dentro do lote 113 olha para o Beco de Acesso A inicia-se a descrição no ponto **1** na coordenada EX: **531.517,9986** NY: **8.613.305,0823**, no azimute de **208°37'37"** com uma distância de **5,08 m** de frente até o ponto **2** de coordenada EX: **531.515,5625** NY: **8.613.300,6192**, confrontando com **Beco de Acesso A**, deste ponto deflete à direita no azimute de **296°50'34"** com uma distância de **8,02 m** do lado direito até o ponto **3** de coordenada EX: **531.508,4057** NY: **8.613.304,2411**, confrontando com **Lote 112**, deste ponto deflete à direita no azimute de **39°58'07"** com uma distância de **5,54 m** ao fundo até o ponto **4** de coordenada EX: **531.511,9619** NY: **8.613.308,4838**, confrontando com **Lote 114**, deste ponto deflete à direita no azimute de **119°24'00"** com uma distância de **6,93 m** do lado esquerdo até o ponto **1** de coordenada EX: **531.517,9986** NY: **8.613.305,0823**, confrontando com **Beco de Acesso A**.

Santo Amaro - BA, Terça-feira, 01 de Abril de 2024.

RENEE BUZHR FONTES

BARRETO

NASCIMENTO:78831237500

Assinado de forma digital por RENE

BUZHR FONTES BARRETO

NASCIMENTO:78831237500

Dados: 2024.07.18 10:52:55 -03'00'

Resp. Téc.:Renée Buzahr Fontes Barreto Nascimento

CREA: 0500186596

Rede Ganha Tempo De Serviços Empresariais Ltda.

CNPJ: 13.758.956/0001-07

Vanessa Ferreira Da Silva Muricy - CPF: 019.274.575-13

Praça Purificação | S/N | Centro | Santo Amaro-Ba

www.pmsantoamaro.ba.ipmbrasil.org.br/

Este documento foi assinado digitalmente por SERASA Experian
EC3D2991566A0D2208C65CF1C42A7DE8

Prefeitura Municipal de Santo Amaro



Proprietário: Município de Santo Amaro
Quadra: 08
Lote: 114
Área: 59,93 m²
Perímetro: 33,25 m

O **Lote de terreno sob nº 114 da Quadra 08**, localizado no município de Santo Amaro - BA, na quadra formada pela **Rua do Sacramento, Rua Manoel Marques da Silva, 2ª Travessa Sacramento, 3ª Travessa da Ladeira, Beco de Acesso A e Área Remanescente**, de formato irregular, abrangendo uma área de **59,93 m²** (cinquenta e nove metros quadrados e noventa e três decímetros quadrados) e um perímetro de 33,25 m.

Para quem de dentro do lote 114 olha para o Beco de Acesso A inicia-se a descrição no ponto **1** na coordenada EX: **531.510,8447** NY: **8.613.309,1058**, no azimute de **119°06'19"** com uma distância de **1,28 m** de frente até o ponto **2** de coordenada EX: **531.511,9619** NY: **8.613.308,4838**, confrontando com **Beco de Acesso A**, deste ponto deflete à direita no azimute de **219°58'07"** com uma distância de **5,54 m** do lado direito até o ponto **3** de coordenada EX: **531.508,4057** NY: **8.613.304,2411**, confrontando com **Lote 113**, deste ponto deflete à direita no azimute de **297°50'43"** com uma distância de **0,54 m** ao fundo até o ponto **4** de coordenada EX: **531.507,9269** NY: **8.613.304,4940**, confrontando com **Lote 112**, deste ponto deflete à esquerda no azimute de **297°50'36"** com uma distância de **0,78 m** ao fundo até o ponto **5** de coordenada EX: **531.507,2387** NY: **8.613.304,8575**, confrontando com **Beco de Acesso A**, deste ponto deflete à direita no azimute de **300°32'57"** com uma distância de **9,27 m** ao fundo até o ponto **6** de coordenada EX: **531.499,2546** NY: **8.613.309,5697**, confrontando com **Lote 104**, deste ponto deflete à direita no azimute de **25°06'30"** com uma distância de **5,13 m** do lado esquerdo até o ponto **7** de coordenada EX: **531.501,4303** NY: **8.613.314,2127**, confrontando com **Lote 103**, deste ponto deflete à direita no azimute de **118°28'41"** com uma distância de **10,71 m** do lado esquerdo até o ponto **1** de coordenada EX: **531.510,8447** NY: **8.613.309,1058**, confrontando com **Lote 115**.

Santo Amaro - BA, Terça-feira, 01 de Abril de 2024.

RENEE BUZÁHR FONTES
BARRETO
NASCIMENTO: 78831237500

Assinado de forma digital por RENE
BUZÁHR FONTES BARRETO
NASCIMENTO: 78831237500
Dados: 2024.07.18 10:53:04 -03'00'

Resp. Téc.: Renée Buzahr Fontes Barreto Nascimento
CREA: 0500186596

Rede Ganha Tempo De Serviços Empresariais Ltda.
CNPJ: 13.758.956/0001-07
Vanessa Ferreira Da Silva Muricy - CPF: 019.274.575-13

Praça Purificação | S/N | Centro | Santo Amaro-Ba

www.pmsantoamaro.ba.ipmbrasil.org.br/

Este documento foi assinado digitalmente por SERASA Experian
EC3D2991566A0D2208C65CF1C42A7DE8

Prefeitura Municipal de Santo Amaro



Proprietário: Município de Santo Amaro
Quadra: 08
Lote: 115
Área: 71,65 m²
Perímetro: 38,82 m

O **Lote de terreno sob nº 115 da Quadra 08**, localizado no município de Santo Amaro - BA, na quadra formada pela **Rua do Sacramento, Rua Manoel Marques da Silva, 2ª Travessa Sacramento, 3ª Travessa da Ladeira, Beco de Acesso A e Área Remanescente**, de formato irregular, abrangendo uma área de **71,65 m²** (setenta e um metros quadrados e sessenta e cinco decímetros quadrados) e um perímetro de 38,82 m.

Para quem de dentro do lote 115 olha para o Beco de Acesso A inicia-se a descrição no ponto **1** na coordenada EX: **531.511,2725** NY: **8.613.309,8259**, no azimute de **210°42'41"** com uma distância de **0,84 m** de frente até o ponto **2** de coordenada EX: **531.510,8447** NY: **8.613.309,1058**, confrontando com **Beco de Acesso A**, deste ponto deflete à direita no azimute de **298°28'41"** com uma distância de **10,71 m** do lado direito até o ponto **3** de coordenada EX: **531.501,4303** NY: **8.613.314,2127**, confrontando com **Lote 114**, deste ponto deflete à direita no azimute de **298°45'20"** com uma distância de **3,64 m** do lado direito até o ponto **4** de coordenada EX: **531.498,2399** NY: **8.613.315,9634**, confrontando com **Lote 103**, deste ponto deflete à direita no azimute de **26°49'49"** com uma distância de **4,97 m** ao fundo até o ponto **5** de coordenada EX: **531.500,4817** NY: **8.613.320,3957**, confrontando com **Lote 102**, deste ponto deflete à direita no azimute de **118°42'18"** com uma distância de **14,25 m** do lado esquerdo até o ponto **6** de coordenada EX: **531.512,9773** NY: **8.613.313,5531**, confrontando com **Lote 101**, deste ponto deflete à direita no azimute de **119°29'43"** com uma distância de **0,33 m** do lado esquerdo até o ponto **7** de coordenada EX: **531.513,2637** NY: **8.613.313,3910**, confrontando com **Lote 116**, deste ponto deflete à direita no azimute de **209°11'05"** com uma distância de **4,08 m** do lado esquerdo até o ponto **1** de coordenada EX: **531.511,2725** NY: **8.613.309,8259**, confrontando com **Lote 116**.

Santo Amaro - BA, Terça-feira, 01 de Abril de 2024.

RENEE BUZahr FONTES BARRETO Assinado de forma digital por RENE
BUZahr FONTES BARRETO
NASCIMENTO:78831237500 NASCIMENTO:78831237500
Dados: 2024.07.18 10:53:14 -03'00'

Resp. Téc.:Renée Buzahr Fontes Barreto Nascimento
CREA: 0500186596

Rede Ganha Tempo De Serviços Empresariais Ltda.
CNPJ: 13.758.956/0001-07
Vanessa Ferreira Da Silva Muricy - CPF: 019.274.575-13

Praça Purificação | S/N | Centro | Santo Amaro-Ba

www.pmsantoamaro.ba.ipmbrasil.org.br/

Este documento foi assinado digitalmente por SERASA Experian
EC3D2991566A0D2208C65CF1C42A7DE8

Prefeitura Municipal de Santo Amaro



Proprietário: Município de Santo Amaro
Quadra: 08
Lote: 116
Área: 48,69 m²
Perímetro: 30,58 m

O **Lote de terreno sob nº 116 da Quadra 08**, localizado no município de Santo Amaro - BA, na quadra formada pela **Rua do Sacramento, Rua Manoel Marques da Silva, 2ª Travessa Sacramento, 3ª Travessa da Ladeira, Beco de Acesso A e Área Remanescente**, localizado na esquina do Beco de Acesso A com o Beco de Acesso A, de formato irregular, abrangendo uma área de **48,69 m²** (quarenta e oito metros quadrados e sessenta e nove décimos quadrados) e um perímetro de 30,58 m.

Para quem de dentro do lote 116 olha para o Beco de Acesso A inicia-se a descrição no ponto **1** na coordenada EX: **531.514,5881** NY: **8.613.307,9764**, no azimute de **299°09'16"** com uma distância de **3,80 m** de frente até o ponto **2** de coordenada EX: **531.511,2725** NY: **8.613.309,8259**, confrontando com **Beco de Acesso A**, deste ponto deflete à direita no azimute de **29°11'05"** com uma distância de **4,08 m** do lado direito até o ponto **3** de coordenada EX: **531.513,2637** NY: **8.613.313,3910**, confrontando com **Lote 115**, deste ponto deflete à esquerda no azimute de **299°29'43"** com uma distância de **0,33 m** do lado direito até o ponto **4** de coordenada EX: **531.512,9773** NY: **8.613.313,5531**, confrontando com **Lote 115**, deste ponto deflete à direita no azimute de **37°19'44"** com uma distância de **7,52 m** do lado direito até o ponto **5** de coordenada EX: **531.517,5368** NY: **8.613.319,5319**, confrontando com **Lote 101**, deste ponto deflete à direita no azimute de **140°19'11"** com uma distância de **4,99 m** ao fundo até o ponto **6** de coordenada EX: **531.520,7238** NY: **8.613.315,6904**, confrontando com **Lote 92**, deste ponto deflete à direita no azimute de **218°29'54"** com uma distância de **9,86 m** do lado esquerdo até o ponto **1** de coordenada EX: **531.514,5881** NY: **8.613.307,9764**, confrontando com **Beco de Acesso A**.

Santo Amaro - BA, Terça-feira, 01 de Abril de 2024.

RENEE BUZahr FONTES
BARRETO
NASCIMENTO:78831237500

Assinado de forma digital por RENE
BUZahr FONTES BARRETO
NASCIMENTO:78831237500
Dados: 2024.07.18 10:53:24 -03'00'

Resp. Téc.:Renée Buzahr Fontes Barreto Nascimento
CREA: 0500186596

Rede Ganha Tempo De Serviços Empresariais Ltda.
CNPJ: 13.758.956/0001-07
Vanessa Ferreira Da Silva Muricy - CPF: 019.274.575-13

Praça Purificação | S/N | Centro | Santo Amaro-Ba

www.pmsantoamaro.ba.ipmbrasil.org.br/

Este documento foi assinado digitalmente por SERASA Experian
EC3D2991566A0D2208C65CF1C42A7DE8

Prefeitura Municipal de Santo Amaro



Proprietário: Município de Santo Amaro
Quadra: 08
Lote: 117
Área: 63,32 m²
Perímetro: 37,97 m

O **Lote de terreno sob nº 117 da Quadra 08**, localizado no município de Santo Amaro - BA, na quadra formada pela **Rua do Sacramento, Rua Manoel Marques da Silva, 2ª Travessa Sacramento, 3ª Travessa da Ladeira, Beco de Acesso A e Área Remanescente**, localizado na esquina do Beco de Acesso A com o Beco de Acesso A, de formato irregular, abrangendo uma área de **63,32 m²** (sessenta e três metros quadrados e trinta e dois decímetros quadrados) e um perímetro de 37,97 m.

Para quem de dentro do lote 117 olha para o Beco de Acesso A inicia-se a descrição no ponto **1** na coordenada EX: **531.527,4959** NY: **8.613.303,2706**, no azimute de **40°31'38"** com uma distância de **4,32 m** de frente até o ponto **2** de coordenada EX: **531.530,3039** NY: **8.613.306,5551**, confrontando com **Beco de Acesso A**, deste ponto deflete à direita no azimute de **126°03'16"** com uma distância de **2,39 m** do lado direito até o ponto **3** de coordenada EX: **531.532,2324** NY: **8.613.305,1512**, confrontando com **Beco de Acesso A**, deste ponto deflete à direita no azimute de **126°58'30"** com uma distância de **12,33 m** do lado direito até o ponto **4** de coordenada EX: **531.542,0860** NY: **8.613.297,7327**, confrontando com **Lote 21**, deste ponto deflete à direita no azimute de **221°46'31"** com uma distância de **4,30 m** ao fundo até o ponto **5** de coordenada EX: **531.539,2190** NY: **8.613.294,5233**, confrontando com **Lote 20**, deste ponto deflete à direita no azimute de **306°43'44"** com uma distância de **14,63 m** do lado esquerdo até o ponto **1** de coordenada EX: **531.527,4959** NY: **8.613.303,2706**, confrontando com **Lote 118**.

Santo Amaro - BA, Terça-feira, 01 de Abril de 2024.

RENEE BUZHR FONTES BARRETO NASCIMENTO:78831237500 Assinado de forma digital por RENE E BUZHR FONTES BARRETO NASCIMENTO:78831237500
Dados: 2024.07.18 10:53:33 -03'00'

Resp. Téc.:Renée Buzahr Fontes Barreto Nascimento
CREA: 0500186596

Rede Ganha Tempo De Serviços Empresariais Ltda.
CNPJ: 13.758.956/0001-07
Vanessa Ferreira Da Silva Muricy - CPF: 019.274.575-13

Praça Purificação | S/N | Centro | Santo Amaro-Ba

www.pmsantoamaro.ba.ipmbrasil.org.br/

Este documento foi assinado digitalmente por SERASA Experian
EC3D2991566A0D2208C65CF1C42A7DE8

Prefeitura Municipal de Santo Amaro



Proprietário: Município de Santo Amaro
Quadra: 08
Lote: 118
Área: 67,05 m²
Perímetro: 38,42 m

O **Lote de terreno sob nº 118 da Quadra 08**, localizado no município de Santo Amaro - BA, na quadra formada pela **Rua do Sacramento, Rua Manoel Marques da Silva, 2ª Travessa Sacramento, 3ª Travessa da Ladeira, Beco de Acesso A e Área Remanescente**, localizado na esquina do Beco de Acesso A com o Beco de Acesso A, de formato irregular, abrangendo uma área de **67,05 m²** (sessenta e sete metros quadrados e cinco décimos quadrados) e um perímetro de 38,42 m.

Para quem de dentro do lote 118 olha para o Beco de Acesso A inicia-se a descrição no ponto **1** na coordenada EX: **531.524,7430** NY: **8.613.299,6466**, no azimute de **37°13'15"** com uma distância de **4,55 m** de frente até o ponto **2** de coordenada EX: **531.527,4959** NY: **8.613.303,2706**, confrontando com **Beco de Acesso A**, deste ponto deflete à direita no azimute de **126°43'44"** com uma distância de **14,63 m** do lado direito até o ponto **3** de coordenada EX: **531.539,2190** NY: **8.613.294,5233**, confrontando com **Lote 117**, deste ponto deflete à direita no azimute de **217°33'27"** com uma distância de **4,62 m** ao fundo até o ponto **4** de coordenada EX: **531.536,4049** NY: **8.613.290,8636**, confrontando com **Lote 19**, deste ponto deflete à esquerda no azimute de **126°56'27"** com uma distância de **0,01 m** ao fundo até o ponto **5** de coordenada EX: **531.536,4142** NY: **8.613.290,8566**, confrontando com **Lote 19**, deste ponto deflete à esquerda no azimute de **306°56'30"** com uma distância de **13,50 m** do lado esquerdo até o ponto **6** de coordenada EX: **531.525,6232** NY: **8.613.298,9710**, confrontando com **Lote 18**, deste ponto deflete à direita no azimute de **307°30'31"** com uma distância de **1,11 m** do lado esquerdo até o ponto **1** de coordenada EX: **531.524,7430** NY: **8.613.299,6466**, confrontando com **Beco de Acesso A**.

Santo Amaro - BA, Terça-feira, 01 de Abril de 2024.

RENEE BUZAGR FONTES BARRETO
NASCIMENTO:78831237500

Assinado de forma digital por RENE E BUZAGR
FONTES BARRETO NASCIMENTO:78831237500
Dados: 2024.07.18 10:53:48 -03'00'

Resp. Téc.:Renée Buzahr Fontes Barreto Nascimento
CREA: 0500186596

Rede Ganha Tempo De Serviços Empresariais Ltda.
CNPJ: 13.758.956/0001-07
Vanessa Ferreira Da Silva Muricy - CPF: 019.274.575-13

Praça Purificação | S/N | Centro | Santo Amaro-Ba

www.pmsantoamaro.ba.ipmbrasil.org.br/

Este documento foi assinado digitalmente por SERASA Experian
EC3D2991566A0D2208C65CF1C42A7DE8

Prefeitura Municipal de Santo Amaro



Proprietário: Município de Santo Amaro
Quadra: 08
Lote: 119
Área: 63,26 m²
Perímetro: 35,95 m

O **Lote de terreno sob nº 119 da Quadra 08**, localizado no município de Santo Amaro - BA, na quadra formada pela **Rua do Sacramento, Rua Manoel Marques da Silva, 2ª Travessa Sacramento, 3ª Travessa da Ladeira, Beco de Acesso A e Área Remanescente**, localizado na esquina do Beco de Acesso A com o Beco de Acesso A, de formato irregular, abrangendo uma área de **63,26 m²** (sessenta e três metros quadrados e vinte e seis décimos quadrados) e um perímetro de 35,95 m.

Para quem de dentro do lote 119 olha para o Beco de Acesso A inicia-se a descrição no ponto **1** na coordenada EX: **531.511,8672** NY: **8.613.292,9881**, no azimute de **39°53'46"** com uma distância de **5,52 m** de frente até o ponto **2** de coordenada EX: **531.515,4086** NY: **8.613.297,2241**, confrontando com **Beco de Acesso A**, deste ponto deflete à direita no azimute de **131°08'05"** com uma distância de **6,65 m** do lado direito até o ponto **3** de coordenada EX: **531.520,4148** NY: **8.613.292,8515**, confrontando com **Beco de Acesso A**, deste ponto deflete à esquerda no azimute de **130°57'52"** com uma distância de **6,48 m** do lado direito até o ponto **4** de coordenada EX: **531.525,3109** NY: **8.613.288,6007**, confrontando com **Lote 17**, deste ponto deflete à direita no azimute de **219°53'30"** com uma distância de **4,12 m** ao fundo até o ponto **5** de coordenada EX: **531.522,6654** NY: **8.613.285,4359**, confrontando com **Lote 16**, deste ponto deflete à direita no azimute de **304°58'07"** com uma distância de **13,18 m** do lado esquerdo até o ponto **1** de coordenada EX: **531.511,8672** NY: **8.613.292,9881**, confrontando com **Lote 120**.

Santo Amaro - BA, Terça-feira, 01 de Abril de 2024.

RENEE BUZahr FONTES BARRETO
NASCIMENTO:78831237500

Assinado de forma digital por RENE E BUZahr
FONTES BARRETO
NASCIMENTO:78831237500
Dados: 2024.07.18 10:53:56 -03'00'

Resp. Téc.:Renée Buzahr Fontes Barreto Nascimento

CREA: 0500186596

Rede Ganha Tempo De Serviços Empresariais Ltda.

CNPJ: 13.758.956/0001-07

Vanessa Ferreira Da Silva Muricy - CPF: 019.274.575-13

Praça Purificação | S/N | Centro | Santo Amaro-Ba

www.pmsantoamaro.ba.ipmbrasil.org.br/

Este documento foi assinado digitalmente por SERASA Experian
EC3D2991566A0D2208C65CF1C42A7DE8

Prefeitura Municipal de Santo Amaro



Proprietário: Município de Santo Amaro
Quadra: 08
Lote: 120
Área: 109,68 m²
Perímetro: 46,54 m

O **Lote de terreno sob nº 120 da Quadra 08**, localizado no município de Santo Amaro - BA, na quadra formada pela **Rua do Sacramento, Rua Manoel Marques da Silva, 2ª Travessa Sacramento, 3ª Travessa da Ladeira, Beco de Acesso A e Área Remanescente**, de formato irregular, abrangendo uma área de **109,68 m²** (cento e nove metros quadrados e sessenta e oito décimos quadrados) e um perímetro de 46,54 m.

Para quem de dentro do lote 120 olha para o Beco de Acesso A inicia-se a descrição no ponto **1** na coordenada EX: **531.507,9995** NY: **8.613.287,8930**, no azimute de **37°12'08"** com uma distância de **6,40 m** de frente até o ponto **2** de coordenada EX: **531.511,8672** NY: **8.613.292,9881**, confrontando com **Beco de Acesso A**, deste ponto deflete à direita no azimute de **124°58'07"** com uma distância de **13,18 m** do lado direito até o ponto **3** de coordenada EX: **531.522,6654** NY: **8.613.285,4359**, confrontando com **Lote 119**, deste ponto deflete à direita no azimute de **126°18'07"** com uma distância de **3,48 m** do lado direito até o ponto **4** de coordenada EX: **531.525,4703** NY: **8.613.283,3753**, confrontando com **Lote 16**, deste ponto deflete à direita no azimute de **212°52'41"** com uma distância de **6,34 m** ao fundo até o ponto **5** de coordenada EX: **531.522,0259** NY: **8.613.278,0467**, confrontando com **Lote 15**, deste ponto deflete à direita no azimute de **302°05'07"** com uma distância de **2,80 m** do lado esquerdo até o ponto **6** de coordenada EX: **531.519,6549** NY: **8.613.279,5332**, confrontando com **Lote 14**, deste ponto deflete à direita no azimute de **305°23'54"** com uma distância de **10,40 m** do lado esquerdo até o ponto **7** de coordenada EX: **531.511,1757** NY: **8.613.285,5587**, confrontando com **Lote 13**, deste ponto deflete à direita no azimute de **306°18'49"** com uma distância de **3,94 m** do lado esquerdo até o ponto **1** de coordenada EX: **531.507,9995** NY: **8.613.287,8930**, confrontando com **Lote 121**.

Santo Amaro - BA, Terça-feira, 01 de Abril de 2024.

RENEE BUZÁHR FONTES BARRETO
NASCIMENTO:78831237500

Assinado de forma digital por RENE
BUZÁHR FONTES BARRETO
NASCIMENTO:78831237500
Dados: 2024.07.18 10:54:08 -03'00'

Resp. Téc.:Renée Buzahr Fontes Barreto Nascimento
CREA: 0500186596

Rede Ganha Tempo De Serviços Empresariais Ltda.
CNPJ: 13.758.956/0001-07
Vanessa Ferreira Da Silva Muricy - CPF: 019.274.575-13

Praça Purificação | S/N | Centro | Santo Amaro-Ba

www.pmsantoamaro.ba.ipmbrasil.org.br/

Este documento foi assinado digitalmente por SERASA Experian
EC3D2991566A0D2208C65CF1C42A7DE8

Prefeitura Municipal de Santo Amaro



Proprietário: Município de Santo Amaro
Quadra: 08
Lote: 121
Área: 45,91 m²
Perímetro: 28,93 m

O **Lote de terreno sob nº 121 da Quadra 08**, localizado no município de Santo Amaro - BA, na quadra formada pela **Rua do Sacramento, Rua Manoel Marques da Silva, 2ª Travessa Sacramento, 3ª Travessa da Ladeira, Beco de Acesso A e Área Remanescente**, de formato irregular, abrangendo uma área de **45,91 m²** (quarenta e cinco metros quadrados e noventa e um decímetros quadrados) e um perímetro de 28,93 m.

Para quem de dentro do lote 121 olha para o Beco de Acesso A inicia-se a descrição no ponto **1** na coordenada EX: **531.500,8633** NY: **8.613.280,8738**, no azimute de **45°28'25"** com uma distância de **10,01 m** de frente até o ponto **2** de coordenada EX: **531.507,9995** NY: **8.613.287,8930**, confrontando com **Beco de Acesso A**, deste ponto deflete à direita no azimute de **126°18'49"** com uma distância de **3,94 m** do lado direito até o ponto **3** de coordenada EX: **531.511,1757** NY: **8.613.285,5587**, confrontando com **Lote 120**, deste ponto deflete à direita no azimute de **215°04'19"** com uma distância de **9,20 m** ao fundo até o ponto **4** de coordenada EX: **531.505,8903** NY: **8.613.278,0305**, confrontando com **Lote 13**, deste ponto deflete à direita no azimute de **299°29'34"** com uma distância de **5,78 m** do lado esquerdo até o ponto **1** de coordenada EX: **531.500,8633** NY: **8.613.280,8738**, confrontando com **Lote 12**.

Santo Amaro - BA, Terça-feira, 01 de Abril de 2024.

RENEE BUZHR FONTES BARRETO Assinado de forma digital por RENE E BUZHR
NASCIMENTO:78831237500 FONTES BARRETO NASCIMENTO:78831237500
Dados: 2024.07.18 10:54:17 -03'00'

Resp. Téc.:Renée Buzahr Fontes Barreto Nascimento
CREA: 0500186596

Rede Ganha Tempo De Serviços Empresariais Ltda.
CNPJ: 13.758.956/0001-07
Vanessa Ferreira Da Silva Muricy - CPF: 019.274.575-13

Praça Purificação | S/N | Centro | Santo Amaro-Ba

www.pmsantoamaro.ba.ipmbrasil.org.br/

Este documento foi assinado digitalmente por SERASA Experian
EC3D2991566A0D2208C65CF1C42A7DE8

Prefeitura Municipal de Santo Amaro



Proprietário: Município de Santo Amaro
Quadra: 08
Lote: 122
Área: 80,64 m²
Perímetro: 37,30 m

O **Lote de terreno sob nº 122 da Quadra 08**, localizado no município de Santo Amaro - BA, na quadra formada pela **Rua do Sacramento, Rua Manoel Marques da Silva, 2ª Travessa Sacramento, 3ª Travessa da Ladeira, Beco de Acesso A e Área Remanescente**, de formato irregular, abrangendo uma área de **80,64 m²** (oitenta metros quadrados e sessenta e quatro décimos quadrados) e um perímetro de 37,30 m.

Para quem de dentro do lote 122 olha para o Beco de Acesso A inicia-se a descrição no ponto 1 na coordenada EX: **531.478,9410** NY: **8.613.292,6969**, no azimute de **115°31'38"** com uma distância de **11,89 m** de frente até o ponto 2 de coordenada EX: **531.489,6675** NY: **8.613.287,5744**, confrontando com **Beco de Acesso A**, deste ponto deflete à direita no azimute de **211°41'24"** com uma distância de **6,77 m** do lado direito até o ponto 3 de coordenada EX: **531.486,1092** NY: **8.613.281,8108**, confrontando com **Lote 12**, deste ponto deflete à direita no azimute de **294°11'40"** com uma distância de **11,62 m** ao fundo até o ponto 4 de coordenada EX: **531.475,5112** NY: **8.613.286,5725**, confrontando com **Lote 124**, deste ponto deflete à direita no azimute de **29°15'01"** com uma distância de **7,02 m** do lado esquerdo até o ponto 1 de coordenada EX: **531.478,9410** NY: **8.613.292,6969**, confrontando com **Lote 123**.

Santo Amaro - BA, Terça-feira, 01 de Abril de 2024.

RENEE BUZAZHR FONTES
BARRETO
NASCIMENTO:78831237500

Assinado de forma digital por RENE
BUZAZHR FONTES BARRETO
NASCIMENTO:78831237500
Dados: 2024.07.18 10:54:33 -03'00'

Resp. Téc.:Renée Buzahr Fontes Barreto Nascimento
CREA: 0500186596

Rede Ganha Tempo De Serviços Empresariais Ltda.

CNPJ: 13.758.956/0001-07

Vanessa Ferreira Da Silva Muricy - CPF: 019.274.575-13

Praça Purificação | S/N | Centro | Santo Amaro-Ba

www.pmsantoamaro.ba.ipmbrasil.org.br/

Este documento foi assinado digitalmente por SERASA Experian
EC3D2991566A0D2208C65CF1C42A7DE8

Prefeitura Municipal de Santo Amaro



Proprietário: Município de Santo Amaro
Quadra: 08
Lote: 123
Área: 79,51 m²
Perímetro: m

O **Lote de terreno sob nº 123 da Quadra 08**, localizado no município de Santo Amaro - BA, na quadra formada pela **Rua do Sacramento, Rua Manoel Marques da Silva, 2ª Travessa Sacramento, 3ª Travessa da Ladeira, Beco de Acesso A e Área Remanescente**, localizado na esquina da 2ª Travessa Sacramento com o Beco de Acesso A, de formato irregular, abrangendo uma área de **79,51 m²** (setenta e nove metros quadrados e cinquenta e um decímetros quadrados) e um perímetro de 36,47 m.

Para quem de dentro do lote 123 olha para a 2ª Travessa Sacramento inicia-se a descrição no ponto 1 na coordenada EX: **531.465,9363** NY: **8.613.290,8976**, no azimute de **21°55'46"** com uma distância de **7,51 m** de frente até o ponto 2 de coordenada EX: **531.468,7407** NY: **8.613.297,8634**, confrontando com **2ª Travessa Sacramento**, deste ponto deflete à direita no azimute de **116°51'44"** com uma distância de **11,43 m** do lado direito até o ponto 3 de coordenada EX: **531.478,9410** NY: **8.613.292,6969**, confrontando com **Beco de Acesso A**, deste ponto deflete à direita no azimute de **209°15'01"** com uma distância de **7,02 m** ao fundo até o ponto 4 de coordenada EX: **531.475,5112** NY: **8.613.286,5725**, confrontando com **Lote 122**, deste ponto deflete à direita no azimute de **294°18'33"** com uma distância de **10,51 m** do lado esquerdo até o ponto 1 de coordenada EX: **531.465,9363** NY: **8.613.290,8976**, confrontando com **Lote 124**.

Santo Amaro - BA, Terça-feira, 01 de Abril de 2024.

RENEE BUZHR FONTES
BARRETO
NASCIMENTO:78831237500

Assinado de forma digital por RENEE
BUZHR FONTES BARRETO
NASCIMENTO:78831237500
Dados: 2024.07.18 10:54:42 -03'00'

Resp. Téc.:Renée Buzahr Fontes Barreto Nascimento
CREA: 0500186596

Rede Ganha Tempo De Serviços Empresariais Ltda.

CNPJ: 13.758.956/0001-07

Vanessa Ferreira Da Silva Muricy - CPF: 019.274.575-13

Praça Purificação | S/N | Centro | Santo Amaro-Ba

www.pmsantoamaro.ba.ipmbrasil.org.br/

Este documento foi assinado digitalmente por SERASA Experian
EC3D2991566A0D2208C65CF1C42A7DE8

Prefeitura Municipal de Santo Amaro



Proprietário: Município de Santo Amaro
Quadra: 08
Lote: 124
Área: 114,48 m²
Perímetro: 53,94 m

O **Lote de terreno sob nº 124 da Quadra 08**, localizado no município de Santo Amaro - BA, na quadra formada pela **Rua do Sacramento, Rua Manoel Marques da Silva, 2ª Travessa Sacramento, 3ª Travessa da Ladeira, Beco de Acesso A e Área Remanescente**, de formato irregular, abrangendo uma área de **114,48 m²** (cento e quatorze metros quadrados e quarenta e oito décimos quadrados) e um perímetro de 53,94 m.

Para quem de dentro do lote 124 olha para a 2ª Travessa Sacramento inicia-se a descrição no ponto **1** na coordenada EX: **531.463,8788** NY: **8.613.285,5907**, no azimute de **21°11'29"** com uma distância de **5,69 m** de frente até o ponto **2** de coordenada EX: **531.465,9363** NY: **8.613.290,8976**, confrontando com **2ª Travessa Sacramento**, deste ponto deflete à direita no azimute de **114°18'33"** com uma distância de **10,51 m** do lado direito até o ponto **3** de coordenada EX: **531.475,5112** NY: **8.613.286,5725**, confrontando com **Lote 123**, deste ponto deflete à esquerda no azimute de **114°11'40"** com uma distância de **11,60 m** do lado direito até o ponto **4** de coordenada EX: **531.486,0937** NY: **8.613.281,8178**, confrontando com **Lote 122**, deste ponto deflete à esquerda no azimute de **0°00'00"** com uma distância de **0,00 m** ao fundo até o ponto **5** de coordenada EX: **531.486,0937** NY: **8.613.281,8178**, confrontando com **Lote 122**, deste ponto deflete à direita no azimute de **211°34'25"** com uma distância de **1,85 m** ao fundo até o ponto **6** de coordenada EX: **531.485,1233** NY: **8.613.280,2389**, confrontando com **Lote 12**, deste ponto deflete à direita no azimute de **211°34'26"** com uma distância de **3,10 m** ao fundo até o ponto **7** de coordenada EX: **531.483,4996** NY: **8.613.277,5969**, confrontando com **Lote 05**, deste ponto deflete à direita no azimute de **292°10'01"** com uma distância de **21,19 m** do lado esquerdo até o ponto **1** de coordenada EX: **531.463,8788** NY: **8.613.285,5907**, confrontando com **Lote 125**.

Santo Amaro - BA, Terça-feira, 01 de Abril de 2024.

RENEE BUZHR FONTES
BARRETO
NASCIMENTO:78831237500

Assinado de forma digital por RENEE
BUZHR FONTES BARRETO
NASCIMENTO:78831237500
Dados: 2024.07.18 10:54:53 -03'00'

Resp. Téc.:Renée Buzahr Fontes Barreto Nascimento
CREA: 0500186596

Rede Ganha Tempo De Serviços Empresariais Ltda.
CNPJ: 13.758.956/0001-07
Vanessa Ferreira Da Silva Muricy - CPF: 019.274.575-13

Praça Purificação | S/N | Centro | Santo Amaro-Ba

www.pmsantoamaro.ba.ipmbrasil.org.br/

Este documento foi assinado digitalmente por SERASA Experian
EC3D2991566A0D2208C65CF1C42A7DE8

Prefeitura Municipal de Santo Amaro



Proprietário: Município de Santo Amaro
Quadra: 08
Lote: 125
Área: 113,90 m²
Perímetro: 52,41 m

O **Lote de terreno sob nº 125 da Quadra 08**, localizado no município de Santo Amaro - BA, na quadra formada pela **Rua do Sacramento, Rua Manoel Marques da Silva, 2ª Travessa Sacramento, 3ª Travessa da Ladeira, Beco de Acesso A e Área Remanescente**, de formato irregular, abrangendo uma área de **113,90 m²** (cento e treze metros quadrados e noventa decímetros quadrados) e um perímetro de 52,41 m.

Para quem de dentro do lote 125 olha para a 2ª Travessa Sacramento inicia-se a descrição no ponto **1** na coordenada EX: **531.461,9971** NY: **8.613.280,5971**, no azimute de **20°38'50"** com uma distância de **5,34 m** de frente até o ponto **2** de coordenada EX: **531.463,8788** NY: **8.613.285,5907**, confrontando com **2ª Travessa Sacramento**, deste ponto deflete à direita no azimute de **112°10'01"** com uma distância de **21,19 m** do lado direito até o ponto **3** de coordenada EX: **531.483,4996** NY: **8.613.277,5969**, confrontando com **Lote 124**, deste ponto deflete à direita no azimute de **211°30'09"** com uma distância de **3,80 m** ao fundo até o ponto **4** de coordenada EX: **531.481,5133** NY: **8.613.274,3559**, confrontando com **Lote 05**, deste ponto deflete à esquerda no azimute de **211°30'08"** com uma distância de **1,97 m** ao fundo até o ponto **5** de coordenada EX: **531.480,4857** NY: **8.613.272,6790**, confrontando com , deste ponto deflete à direita no azimute de **293°11'02"** com uma distância de **20,11 m** do lado esquerdo até o ponto **1** de coordenada EX: **531.461,9971** NY: **8.613.280,5971**, confrontando com **Lote 126**.

Santo Amaro - BA, Terça-feira, 01 de Abril de 2024.

RENEE BUZAZH FONTES BARRETO
NASCIMENTO:78831237500

Assinado de forma digital por RENE
BUZAZH FONTES BARRETO
NASCIMENTO:78831237500
Dados: 2024.07.18 10:55:02 -03'00'

Resp. Téc.:Renée Buzahr Fontes Barreto Nascimento
CREA: 0500186596

Rede Ganha Tempo De Serviços Empresariais Ltda.

CNPJ: 13.758.956/0001-07

Vanessa Ferreira Da Silva Muricy - CPF: 019.274.575-13

Praça Purificação | S/N | Centro | Santo Amaro-Ba

www.pmsantoamaro.ba.ipmbrasil.org.br/

Este documento foi assinado digitalmente por SERASA Experian
EC3D2991566A0D2208C65CF1C42A7DE8

Prefeitura Municipal de Santo Amaro



Proprietário: Município de Santo Amaro
Quadra: 08
Lote: 126
Área: 112,80 m²
Perímetro: 60,59 m

O **Lote de terreno sob nº 126 da Quadra 08**, localizado no município de Santo Amaro - BA, na quadra formada pela **Rua do Sacramento, Rua Manoel Marques da Silva, 2ª Travessa Sacramento, 3ª Travessa da Ladeira, Beco de Acesso A e Área Remanescente**, de formato irregular, abrangendo uma área de **112,80 m²** (cento e doze metros quadrados e oitenta décimos quadrados) e um perímetro de 60,59 m.

Para quem de dentro do lote 126 olha para a 2ª Travessa Sacramento inicia-se a descrição no ponto **1** na coordenada EX: **531.460,4411** NY: **8.613.276,3271**, no azimute de **20°01'20"** com uma distância de **4,54 m** de frente até o ponto **2** de coordenada EX: **531.461,9971** NY: **8.613.280,5971**, confrontando com **2ª Travessa Sacramento**, deste ponto deflete à direita no azimute de **113°11'02"** com uma distância de **20,11 m** do lado direito até o ponto **3** de coordenada EX: **531.480,4857** NY: **8.613.272,6790**, confrontando com **Lote 125**, deste ponto deflete à esquerda no azimute de **112°59'54"** com uma distância de **5,83 m** do lado direito até o ponto **4** de coordenada EX: **531.485,8505** NY: **8.613.270,4020**, confrontando com , deste ponto deflete à direita no azimute de **199°07'17"** com uma distância de **1,40 m** ao fundo até o ponto **5** de coordenada EX: **531.485,3911** NY: **8.613.269,0771**, confrontando com , deste ponto deflete à direita no azimute de **199°07'19"** com uma distância de **2,73 m** ao fundo até o ponto **6** de coordenada EX: **531.484,4976** NY: **8.613.266,4999**, confrontando com **Lote 135**, deste ponto deflete à direita no azimute de **291°49'27"** com uma distância de **6,17 m** do lado esquerdo até o ponto **7** de coordenada EX: **531.478,7682** NY: **8.613.268,7943**, confrontando com **Lote 134**, deste ponto deflete à direita no azimute de **292°20'37"** com uma distância de **5,50 m** do lado esquerdo até o ponto **8** de coordenada EX: **531.473,6817** NY: **8.613.270,8850**, confrontando com **Lote 133**, deste ponto deflete à esquerda no azimute de **292°20'37"** com uma distância de **5,56 m** do lado esquerdo até o ponto **9** de coordenada EX: **531.468,5347** NY: **8.613.273,0005**, confrontando com **Lote 132**, deste ponto deflete à direita no azimute de **292°20'37"** com uma distância de **8,75 m** do lado esquerdo até o ponto **1** de coordenada EX: **531.460,4411** NY: **8.613.276,3271**, confrontando com **Lote 127**.

Santo Amaro - BA, Terça-feira, 01 de Abril de 2024.

RENEE BUZAGR FONTES BARRETO
NASCIMENTO:78831237500

Assinado de forma digital por RENE E BUZAGR
FONTES BARRETO
NASCIMENTO:78831237500
Dados: 2024.07.18 10:55:14 -03'00'

Resp. Téc.:Renée Buzahr Fontes Barreto Nascimento
CREA: 0500186596

Rede Ganha Tempo De Serviços Empresariais Ltda.
CNPJ: 13.758.956/0001-07
Vanessa Ferreira Da Silva Muricy - CPF: 019.274.575-13

Praça Purificação | S/N | Centro | Santo Amaro-Ba

www.pmsantoamaro.ba.ipmbrasil.org.br/

Este documento foi assinado digitalmente por SERASA Experian
EC3D2991566A0D2208C65CF1C42A7DE8

Prefeitura Municipal de Santo Amaro



Proprietário: Município de Santo Amaro
Quadra: 08
Lote: 127
Área: 39,70 m²
Perímetro: 26,63 m

O **Lote de terreno sob nº 127 da Quadra 08**, localizado no município de Santo Amaro - BA, na quadra formada pela **Rua do Sacramento, Rua Manoel Marques da Silva, 2ª Travessa Sacramento, 3ª Travessa da Ladeira, Beco de Acesso A e Área Remanescente**, de formato irregular, abrangendo uma área de **39,70 m²** (trinta e nove metros quadrados e setenta décimos quadrados) e um perímetro de 26,63 m.

Para quem de dentro do lote 127 olha para a 2ª Travessa Sacramento inicia-se a descrição no ponto **1** na coordenada EX: **531.458,9666** NY: **8.613.272,1160**, no azimute de **19°17'53"** com uma distância de **4,46 m** de frente até o ponto **2** de coordenada EX: **531.460,4411** NY: **8.613.276,3271**, confrontando com **2ª Travessa Sacramento**, deste ponto deflete à direita no azimute de **112°20'37"** com uma distância de **8,75 m** do lado direito até o ponto **3** de coordenada EX: **531.468,5347** NY: **8.613.273,0005**, confrontando com **Lote 126**, deste ponto deflete à direita no azimute de **198°32'57"** com uma distância de **4,60 m** ao fundo até o ponto **4** de coordenada EX: **531.467,0722** NY: **8.613.268,6421**, confrontando com **Lote 132**, deste ponto deflete à direita no azimute de **293°11'54"** com uma distância de **8,82 m** do lado esquerdo até o ponto **1** de coordenada EX: **531.458,9666** NY: **8.613.272,1160**, confrontando com **Lote 128**.

Santo Amaro - BA, Terça-feira, 01 de Abril de 2024.

RENEE BUZAGR FONTES BARRETO
NASCIMENTO: 78831237500

Assinado de forma digital por RENE
BUZAGR FONTES BARRETO
NASCIMENTO: 78831237500
Dados: 2024.07.18 10:55:27 -03'00'

Resp. Téc.: Renée Buzahr Fontes Barreto Nascimento
CREA: 0500186596

Rede Ganha Tempo De Serviços Empresariais Ltda.
CNPJ: 13.758.956/0001-07
Vanessa Ferreira Da Silva Muricy - CPF: 019.274.575-13

Praça Purificação | S/N | Centro | Santo Amaro-Ba

www.pmsantoamaro.ba.ipmbrasil.org.br/

Este documento foi assinado digitalmente por SERASA Experian
EC3D2991566A0D2208C65CF1C42A7DE8

Prefeitura Municipal de Santo Amaro



Proprietário: Município de Santo Amaro
Quadra: 08
Lote: 128
Área: 48,26 m²
Perímetro: 28,69 m

O **Lote de terreno sob nº 128 da Quadra 08**, localizado no município de Santo Amaro - BA, na quadra formada pela **Rua do Sacramento, Rua Manoel Marques da Silva, 2ª Travessa Sacramento, 3ª Travessa da Ladeira, Beco de Acesso A e Área Remanescente**, de formato irregular, abrangendo uma área de **48,26 m²** (quarenta e oito metros quadrados e vinte e seis decímetros quadrados) e um perímetro de 28,69 m.

Para quem de dentro do lote 128 olha para a 2ª Travessa Sacramento inicia-se a descrição no ponto **1** na coordenada EX: **531.457,1573** NY: **8.613.266,6519**, no azimute de **18°19'15"** com uma distância de **5,76 m** de frente até o ponto **2** de coordenada EX: **531.458,9666** NY: **8.613.272,1160**, confrontando com **2ª Travessa Sacramento**, deste ponto deflete à direita no azimute de **113°11'54"** com uma distância de **8,82 m** do lado direito até o ponto **3** de coordenada EX: **531.467,0722** NY: **8.613.268,6421**, confrontando com **Lote 127**, deste ponto deflete à direita no azimute de **195°30'29"** com uma distância de **5,07 m** ao fundo até o ponto **4** de coordenada EX: **531.465,7175** NY: **8.613.263,7597**, confrontando com **Lote 132**, deste ponto deflete à direita no azimute de **288°18'02"** com uma distância de **3,91 m** do lado esquerdo até o ponto **5** de coordenada EX: **531.462,0094** NY: **8.613.264,9860**, confrontando com **Lote 131**, deste ponto deflete à direita no azimute de **288°56'54"** com uma distância de **5,13 m** do lado esquerdo até o ponto **1** de coordenada EX: **531.457,1573** NY: **8.613.266,6519**, confrontando com **Lote 129**.

Santo Amaro - BA, Terça-feira, 01 de Abril de 2024.

RENEE BUZAGR FONTES
BARRETO
NASCIMENTO:78831237500

Assinado de forma digital por RENE
BUZAGR FONTES BARRETO
NASCIMENTO:78831237500
Dados: 2024.07.18 10:55:37 -03'00'

Resp. Téc.:Renée Buzahr Fontes Barreto Nascimento
CREA: 0500186596

Rede Ganha Tempo De Serviços Empresariais Ltda.

CNPJ: 13.758.956/0001-07

Vanessa Ferreira Da Silva Muricy - CPF: 019.274.575-13

Praça Purificação | S/N | Centro | Santo Amaro-Ba

www.pmsantoamaro.ba.ipmbrasil.org.br/

Este documento foi assinado digitalmente por SERASA Experian
EC3D2991566A0D2208C65CF1C42A7DE8

Prefeitura Municipal de Santo Amaro



Proprietário: Município de Santo Amaro
Quadra: 08
Lote: 129
Área: 28,73 m²
Perímetro: 21,46 m

O **Lote de terreno sob nº 129 da Quadra 08**, localizado no município de Santo Amaro - BA, na quadra formada pela **Rua do Sacramento, Rua Manoel Marques da Silva, 2ª Travessa Sacramento, 3ª Travessa da Ladeira, Beco de Acesso A e Área Remanescente**, de formato irregular, abrangendo uma área de **28,73 m²** (vinte e oito metros quadrados e setenta e três decímetros quadrados) e um perímetro de 21,46 m.

Para quem de dentro do lote 129 olha para a 2ª Travessa Sacramento inicia-se a descrição no ponto **1** na coordenada EX: **531.455,4347** NY: **8.613.261,2485**, no azimute de **17°40'55"** com uma distância de **5,67 m** de frente até o ponto **2** de coordenada EX: **531.457,1573** NY: **8.613.266,6519**, confrontando com **2ª Travessa Sacramento**, deste ponto deflete à direita no azimute de **108°56'54"** com uma distância de **5,13 m** do lado direito até o ponto **3** de coordenada EX: **531.462,0094** NY: **8.613.264,9860**, confrontando com **Lote 128**, deste ponto deflete à direita no azimute de **197°47'59"** com uma distância de **5,54 m** ao fundo até o ponto **4** de coordenada EX: **531.460,3148** NY: **8.613.259,7080**, confrontando com **Lote 131**, deste ponto deflete à direita no azimute de **287°31'12"** com uma distância de **5,12 m** do lado esquerdo até o ponto **1** de coordenada EX: **531.455,4347** NY: **8.613.261,2485**, confrontando com **Lote 130**.

Santo Amaro - BA, Terça-feira, 01 de Abril de 2024.

RENEE BUZAGR FONTES
BARRETO
NASCIMENTO:78831237500

Assinado de forma digital por RENEE
BUZAGR FONTES BARRETO
NASCIMENTO:78831237500
Dados: 2024.07.18 10:55:46 -03'00'

Resp. Téc.:Renée Buzahr Fontes Barreto Nascimento
CREA: 0500186596

Rede Ganha Tempo De Serviços Empresariais Ltda.
CNPJ: 13.758.956/0001-07
Vanessa Ferreira Da Silva Muricy - CPF: 019.274.575-13

Praça Purificação | S/N | Centro | Santo Amaro-Ba

www.pmsantoamaro.ba.ipmbrasil.org.br/

Este documento foi assinado digitalmente por SERASA Experian
EC3D2991566A0D2208C65CF1C42A7DE8

Prefeitura Municipal de Santo Amaro



Proprietário: Município de Santo Amaro
Quadra: 08
Lote: 130
Área: 75,78 m²
Perímetro: 39,05 m

O **Lote de terreno sob nº 130 da Quadra 08**, localizado no município de Santo Amaro - BA, na quadra formada pela **Rua do Sacramento, Rua Manoel Marques da Silva, 2ª Travessa Sacramento, 3ª Travessa da Ladeira, Beco de Acesso A e Área Remanescente**, de formato irregular, abrangendo uma área de **75,78 m²** (setenta e cinco metros quadrados e setenta e oito decímetros quadrados) e um perímetro de 39,05 m.

Para quem de dentro do lote 130 olha para a Rua Manoel Marques da Silva inicia-se a descrição no ponto **1** na coordenada EX: **531.456,6576** NY: **8.613.246,1368**, no azimute de **284°54'08"** com uma distância de **5,58 m** de frente até o ponto **2** de coordenada EX: **531.451,2658** NY: **8.613.247,5717**, confrontando com **Rua Manoel Marques da Silva**, deste ponto deflete à direita no azimute de **16°57'08"** com uma distância de **14,30 m** de frente até o ponto **3** de coordenada EX: **531.455,4347** NY: **8.613.261,2485**, confrontando com **2ª Travessa Sacramento**, deste ponto deflete à direita no azimute de **195°05'21"** com uma distância de **13,78 m** do lado direito até o ponto **5** de coordenada EX: **531.456,7264** NY: **8.613.246,3985**, confrontando com **Lote 131**, deste ponto deflete à esquerda no azimute de **194°43'22"** com uma distância de **0,27 m** do lado direito até o ponto **1** de coordenada EX: **531.456,6576** NY: **8.613.246,1368**, confrontando com **Lote 131**, deste ponto deflete à direita no azimute de **107°31'12"** com uma distância de **5,12 m** ao fundo até o ponto **4** de coordenada EX: **531.460,3148** NY: **8.613.259,7080**, confrontando com **Lote 129**.

Santo Amaro - BA, Terça-feira, 01 de Abril de 2024.

RENEE BUZAGR FONTES BARRETO
NASCIMENTO:78831237500

Assinado de forma digital por RENEE BUZAGR
FONTES BARRETO
NASCIMENTO:78831237500
Dados: 2024.07.18 10:56:00 -03'00'

Resp. Téc.:Renée Buzahr Fontes Barreto Nascimento
CREA: 0500186596

Rede Ganha Tempo De Serviços Empresariais Ltda.

CNPJ: 13.758.956/0001-07

Vanessa Ferreira Da Silva Muricy - CPF: 019.274.575-13

Praça Purificação | S/N | Centro | Santo Amaro-Ba

www.pmsantoamaro.ba.ipmbrasil.org.br/

Este documento foi assinado digitalmente por SERASA Experian
EC3D2991566A0D2208C65CF1C42A7DE8

Prefeitura Municipal de Santo Amaro



Proprietário: Município de Santo Amaro
Quadra: 08
Lote: 131
Área: 79,25 m²
Perímetro: 47,03 m

O **Lote de terreno sob nº 131 da Quadra 08**, localizado no município de Santo Amaro - BA, na quadra formada pela **Rua do Sacramento, Rua Manoel Marques da Silva, 2ª Travessa Sacramento, 3ª Travessa da Ladeira, Beco de Acesso A e Área Remanescente**, de formato irregular, abrangendo uma área de **79,25 m²** (setenta e nove metros quadrados e vinte e cinco décimos quadrados) e um perímetro de 47,03 m.

Para quem de dentro do lote 131 olha para a Rua Manoel Marques da Silva inicia-se a descrição no ponto **1** na coordenada EX: **531.460,5047** NY: **8.613.244,9734**, no azimute de **286°49'35"** com uma distância de **4,02 m** de frente até o ponto **2** de coordenada EX: **531.456,6576** NY: **8.613.246,1368**, confrontando com **Rua Manoel Marques da Silva**, deste ponto deflete à direita no azimute de **15°04'55"** com uma distância de **14,06 m** do lado direito até o ponto **3** de coordenada EX: **531.460,3148** NY: **8.613.259,7080**, confrontando com **Lote 130**, deste ponto deflete à direita no azimute de **17°47'59"** com uma distância de **5,54 m** do lado direito até o ponto **4** de coordenada EX: **531.462,0094** NY: **8.613.264,9860**, confrontando com **Lote 129**, deste ponto deflete à direita no azimute de **108°18'02"** com uma distância de **3,91 m** ao fundo até o ponto **5** de coordenada EX: **531.465,7175** NY: **8.613.263,7597**, confrontando com **Lote 128**, deste ponto deflete à direita no azimute de **195°30'29"** com uma distância de **19,50 m** do lado esquerdo até o ponto **1** de coordenada EX: **531.460,5047** NY: **8.613.244,9734**, confrontando com **Lote 132**.

Santo Amaro - BA, Terça-feira, 01 de Abril de 2024.

RENEE BUZAGR FONTES BARRETO
NASCIMENTO:78831237500

Assinado de forma digital por RENEE
BUZAGR FONTES BARRETO
NASCIMENTO:78831237500
Dados: 2024.07.18 10:56:18 -03'00'

Resp. Téc.:Renée Buzahr Fontes Barreto Nascimento
CREA: 0500186596

Rede Ganha Tempo De Serviços Empresariais Ltda.

CNPJ: 13.758.956/0001-07

Vanessa Ferreira Da Silva Muricy - CPF: 019.274.575-13

Praça Purificação | S/N | Centro | Santo Amaro-Ba

www.pmsantoamaro.ba.ipmbrasil.org.br/

Este documento foi assinado digitalmente por SERASA Experian
EC3D2991566A0D2208C65CF1C42A7DE8

Prefeitura Municipal de Santo Amaro



Proprietário: Município de Santo Amaro
Quadra: 08
Lote: 132
Área: 162,04 m²
Perímetro: 68,69 m

O **Lote de terreno sob nº 132 da Quadra 08**, localizado no município de Santo Amaro - BA, na quadra formada pela **Rua do Sacramento, Rua Manoel Marques da Silva, 2ª Travessa Sacramento, 3ª Travessa da Ladeira, Beco de Acesso A e Área Remanescente**, de formato irregular, abrangendo uma área de **162,04 m²** (cento e sessenta e dois metros quadrados e quatro decímetros quadrados) e um perímetro de 68,69 m.

Para quem de dentro do lote 132 olha para a Rua Manoel Marques da Silva inicia-se a descrição no ponto **1** na coordenada EX: **531.465,8286** NY: **8.613.243,5395**, no azimute de **285°04'25"** com uma distância de **5,51 m** de frente até o ponto **2** de coordenada EX: **531.460,5047** NY: **8.613.244,9734**, confrontando com **Rua Manoel Marques da Silva**, deste ponto deflete à direita no azimute de **15°30'29"** com uma distância de **19,50 m** do lado direito até o ponto **3** de coordenada EX: **531.465,7175** NY: **8.613.263,7597**, confrontando com **Lote 131**, deste ponto deflete à esquerda no azimute de **15°30'29"** com uma distância de **5,07 m** do lado direito até o ponto **4** de coordenada EX: **531.467,0722** NY: **8.613.268,6421**, confrontando com **Lote 128**, deste ponto deflete à direita no azimute de **18°32'57"** com uma distância de **4,60 m** do lado direito até o ponto **5** de coordenada EX: **531.468,5347** NY: **8.613.273,0005**, confrontando com **Lote 127**, deste ponto deflete à direita no azimute de **112°20'37"** com uma distância de **5,56 m** ao fundo até o ponto **6** de coordenada EX: **531.473,6817** NY: **8.613.270,8850**, confrontando com **Lote 126**, deste ponto deflete à direita no azimute de **196°01'23"** com uma distância de **28,45 m** do lado esquerdo até o ponto **1** de coordenada EX: **531.465,8286** NY: **8.613.243,5395**, confrontando com **Lote 133**.

Santo Amaro - BA, Terça-feira, 01 de Abril de 2024.

RENEE BUZAGR FONTES
BARRETO
NASCIMENTO:78831237500

Assinado de forma digital por RENE
BUZAGR FONTES BARRETO
NASCIMENTO:78831237500
Dados: 2024.07.18 10:56:27 -03'00'

Resp. Téc.:Renée Buzahr Fontes Barreto Nascimento
CREA: 0500186596

Rede Ganha Tempo De Serviços Empresariais Ltda.

CNPJ: 13.758.956/0001-07

Vanessa Ferreira Da Silva Muricy - CPF: 019.274.575-13

Praça Purificação | S/N | Centro | Santo Amaro-Ba

www.pmsantoamaro.ba.ipmbrasil.org.br/

Este documento foi assinado digitalmente por SERASA Experian
EC3D2991566A0D2208C65CF1C42A7DE8

Prefeitura Municipal de Santo Amaro



Proprietário: Município de Santo Amaro
Quadra: 08
Lote: 133
Área: 161,82 m²
Perímetro: 67,94 m

O **Lote de terreno sob nº 133 da Quadra 08**, localizado no município de Santo Amaro - BA, na quadra formada pela **Rua do Sacramento, Rua Manoel Marques da Silva, 2ª Travessa Sacramento, 3ª Travessa da Ladeira, Beco de Acesso A e Área Remanescente**, de formato irregular, abrangendo uma área de **161,82 m²** (cento e sessenta e um metros quadrados e oitenta e dois décimos quadrados) e um perímetro de 67,94 m.

Para quem de dentro do lote 133 olha para a Rua Manoel Marques da Silva inicia-se a descrição no ponto **1** na coordenada EX: **531.471,5731** NY: **8.613.241,7574**, no azimute de **287°14'09"** com uma distância de **6,01 m** de frente até o ponto **2** de coordenada EX: **531.465,8286** NY: **8.613.243,5395**, confrontando com **Rua Manoel Marques da Silva**, deste ponto deflete à direita no azimute de **16°01'23"** com uma distância de **28,45 m** do lado direito até o ponto **3** de coordenada EX: **531.473,6817** NY: **8.613.270,8850**, confrontando com **Lote 132**, deste ponto deflete à direita no azimute de **112°20'37"** com uma distância de **5,50 m** ao fundo até o ponto **4** de coordenada EX: **531.478,7682** NY: **8.613.268,7943**, confrontando com **Lote 126**, deste ponto deflete à direita no azimute de **194°54'08"** com uma distância de **27,98 m** do lado esquerdo até o ponto **1** de coordenada EX: **531.471,5731** NY: **8.613.241,7574**, confrontando com **Lote 134**.

Santo Amaro - BA, Terça-feira, 01 de Abril de 2024.

RENEE BUZahr FONTES
BARRETO
NASCIMENTO:78831237500

Assinado de forma digital por RENE
BUZahr FONTES BARRETO
NASCIMENTO:78831237500
Dados: 2024.07.18 10:56:37 -03'00'

Resp. Téc.:Renée Buzahr Fontes Barreto Nascimento

CREA: 0500186596

Rede Ganha Tempo De Serviços Empresariais Ltda.

CNPJ: 13.758.956/0001-07

Vanessa Ferreira Da Silva Muricy - CPF: 019.274.575-13

Praça Purificação | S/N | Centro | Santo Amaro-Ba

www.pmsantoamaro.ba.ipmbrasil.org.br/

Este documento foi assinado digitalmente por SERASA Experian
EC3D2991566A0D2208C65CF1C42A7DE8

Prefeitura Municipal de Santo Amaro



Proprietário: Município de Santo Amaro
Quadra: 08
Lote: 134
Área: 160,68 m²
Perímetro: 67,23 m

O **Lote de terreno sob nº 134 da Quadra 08**, localizado no município de Santo Amaro - BA, na quadra formada pela **Rua do Sacramento, Rua Manoel Marques da Silva, 2ª Travessa Sacramento, 3ª Travessa da Ladeira, Beco de Acesso A e Área Remanescente**, de formato irregular, abrangendo uma área de **160,68 m²** (cento e sessenta metros quadrados e sessenta e oito décimos quadrados) e um perímetro de 67,23 m.

Para quem de dentro do lote 134 olha para a Rua Manoel Marques da Silva inicia-se a descrição no ponto 1 na coordenada EX: **531.476,7025** NY: **8.613.239,9752**, no azimute de **289°09'34"** com uma distância de **5,43 m** de frente até o ponto 2 de coordenada EX: **531.471,5731** NY: **8.613.241,7574**, confrontando com **Rua Manoel Marques da Silva**, deste ponto deflete à direita no azimute de **14°54'08"** com uma distância de **27,98 m** do lado direito até o ponto 3 de coordenada EX: **531.478,7682** NY: **8.613.268,7943**, confrontando com **Lote 133**, deste ponto deflete à direita no azimute de **111°49'27"** com uma distância de **6,17 m** ao fundo até o ponto 4 de coordenada EX: **531.484,4976** NY: **8.613.266,4999**, confrontando com **Lote 126**, deste ponto deflete à direita no azimute de **196°22'38"** com uma distância de **27,65 m** do lado esquerdo até o ponto 1 de coordenada EX: **531.476,7025** NY: **8.613.239,9752**, confrontando com **Lote 135**.

Santo Amaro - BA, Terça-feira, 01 de Abril de 2024.

RENEE BUZAGR FONTES
BARRETO
NASCIMENTO:78831237500

Assinado de forma digital por RENE
BUZAGR FONTES BARRETO
NASCIMENTO:78831237500
Dados: 2024.07.18 10:39:46 -03'00'

Resp. Téc.:Renée Buzahr Fontes Barreto Nascimento
CREA: 0500186596

Rede Ganha Tempo De Serviços Empresariais Ltda.

CNPJ: 13.758.956/0001-07

Vanessa Ferreira Da Silva Muricy - CPF: 019.274.575-13

Praça Purificação | S/N | Centro | Santo Amaro-Ba

www.pmsantoamaro.ba.ipmbrasil.org.br/

Este documento foi assinado digitalmente por SERASA Experian
EC3D2991566A0D2208C65CF1C42A7DE8

Prefeitura Municipal de Santo Amaro



Proprietário: Município de Santo Amaro
Quadra: 08
Lote: 135
Área: 139,88 m²
Perímetro: 69,39 m

O **Lote de terreno sob nº 135 da Quadra 08**, localizado no município de Santo Amaro - BA, na quadra formada pela **Rua do Sacramento, Rua Manoel Marques da Silva, 2ª Travessa Sacramento, 3ª Travessa da Ladeira, Beco de Acesso A e Área Remanescente**, de formato irregular, abrangendo uma área de **139,88 m²** (cento e trinta e nove metros quadrados e oitenta e oito decímetros quadrados) e um perímetro de 69,39 m.

Para quem de dentro do lote 135 olha para a Rua Manoel Marques da Silva inicia-se a descrição no ponto **1** na coordenada EX: **531.480,3573** NY: **8.613.238,7268**, no azimute de **288°51'34"** com uma distância de **3,86 m** de frente até o ponto **2** de coordenada EX: **531.476,7025** NY: **8.613.239,9752**, confrontando com **Rua Manoel Marques da Silva**, deste ponto deflete à direita no azimute de **16°22'38"** com uma distância de **27,65 m** do lado direito até o ponto **3** de coordenada EX: **531.484,4976** NY: **8.613.266,4999**, confrontando com **Lote 134**, deste ponto deflete à direita no azimute de **19°07'19"** com uma distância de **2,73 m** do lado direito até o ponto **4** de coordenada EX: **531.485,3911** NY: **8.613.269,0771**, confrontando com **Lote 126**, deste ponto deflete à direita no azimute de **114°52'00"** com uma distância de **5,36 m** ao fundo até o ponto **5** de coordenada EX: **531.490,2540** NY: **8.613.266,8233**, confrontando com , deste ponto deflete à direita no azimute de **199°24'16"** com uma distância de **29,79 m** do lado esquerdo até o ponto **1** de coordenada EX: **531.480,3573** NY: **8.613.238,7268**, confrontando com **Lote 136**.

Santo Amaro - BA, Terça-feira, 01 de Abril de 2024.

RENEE BUZHR FONTES BARRETO
NASCIMENTO:78831237500

Assinado de forma digital por RENEE
BUZHR FONTES BARRETO
NASCIMENTO:78831237500
Dados: 2024.07.18 10:38:56 -03'00'

Resp. Téc.:Renée Buzahr Fontes Barreto Nascimento
CREA: 0500186596

Rede Ganha Tempo De Serviços Empresariais Ltda.
CNPJ: 13.758.956/0001-07
Vanessa Ferreira Da Silva Muricy - CPF: 019.274.575-13

Praça Purificação | S/N | Centro | Santo Amaro-Ba

www.pmsantoamaro.ba.ipmbrasil.org.br/

Este documento foi assinado digitalmente por SERASA Experian
EC3D2991566A0D2208C65CF1C42A7DE8

Prefeitura Municipal de Santo Amaro



Proprietário: Município de Santo Amaro
Quadra: 08
Lote: 136
Área: 140,35 m²
Perímetro: 68,19 m

O **Lote de terreno sob nº 136 da Quadra 08**, localizado no município de Santo Amaro - BA, na quadra formada pela **Rua do Sacramento, Rua Manoel Marques da Silva, 2ª Travessa Sacramento, 3ª Travessa da Ladeira, Beco de Acesso A e Área Remanescente**, de formato irregular, abrangendo uma área de **140,35 m²** (cento e quarenta metros quadrados e trinta e cinco decímetros quadrados) e um perímetro de 68,19 m.

Para quem de dentro do lote 136 olha para a Rua Manoel Marques da Silva inicia-se a descrição no ponto **1** na coordenada EX: **531.484,8296** NY: **8.613.237,3396**, no azimute de **287°13'55"** com uma distância de **4,68 m** de frente até o ponto **2** de coordenada EX: **531.480,3573** NY: **8.613.238,7268**, confrontando com **Rua Manoel Marques da Silva**, deste ponto deflete à direita no azimute de **19°24'16"** com uma distância de **29,79 m** do lado direito até o ponto **3** de coordenada EX: **531.490,2540** NY: **8.613.266,8233**, confrontando com **Lote 135**, deste ponto deflete à direita no azimute de **119°37'44"** com uma distância de **4,99 m** ao fundo até o ponto **4** de coordenada EX: **531.494,5931** NY: **8.613.264,3555**, confrontando com , deste ponto deflete à direita no azimute de **199°52'11"** com uma distância de **28,73 m** do lado esquerdo até o ponto **1** de coordenada EX: **531.484,8296** NY: **8.613.237,3396**, confrontando com **Lote 137**.

Santo Amaro - BA, Terça-feira, 01 de Abril de 2024.

RENEE BUZAGR FONTES BARRETO
NASCIMENTO:78831237500

Assinado de forma digital por RENE E BUZAGR FONTES BARRETO
NASCIMENTO:78831237500
Dados: 2024.07.18 10:38:07 -03'00'

Resp. Téc.:Renée Buzahr Fontes Barreto Nascimento
CREA: 0500186596

Rede Ganha Tempo De Serviços Empresariais Ltda.
CNPJ: 13.758.956/0001-07
Vanessa Ferreira Da Silva Muricy - CPF: 019.274.575-13

Praça Purificação | S/N | Centro | Santo Amaro-Ba

www.pmsantoamaro.ba.ipmbrasil.org.br/

Este documento foi assinado digitalmente por SERASA Experian
EC3D2991566A0D2208C65CF1C42A7DE8

Prefeitura Municipal de Santo Amaro



Proprietário: Município de Santo Amaro
Quadra: 08
Lote: 137
Área: 141,64 m²
Perímetro: 67,03 m

O **Lote de terreno sob nº 137 da Quadra 08**, localizado no município de Santo Amaro - BA, na quadra formada pela **Rua do Sacramento, Rua Manoel Marques da Silva, 2ª Travessa Sacramento, 3ª Travessa da Ladeira, Beco de Acesso A e Área Remanescente**, de formato irregular, abrangendo uma área de **141,64 m²** (cento e quarenta e um metros quadrados e sessenta e quatro decímetros quadrados) e um perímetro de 67,03 m.

Para quem de dentro do lote 137 olha para a Rua Manoel Marques da Silva inicia-se a descrição no ponto **1** na coordenada EX: **531.489,6030** NY: **8.613.235,8123**, no azimute de **287°44'32"** com uma distância de **5,01 m** de frente até o ponto **2** de coordenada EX: **531.484,8296** NY: **8.613.237,3396**, confrontando com **Rua Manoel Marques da Silva**, deste ponto deflete à direita no azimute de **19°52'11"** com uma distância de **28,73 m** do lado direito até o ponto **3** de coordenada EX: **531.494,5931** NY: **8.613.264,3555**, confrontando com **Lote 136**, deste ponto deflete à direita no azimute de **117°44'14"** com uma distância de **5,48 m** ao fundo até o ponto **4** de coordenada EX: **531.499,4393** NY: **8.613.261,8071**, confrontando com , deste ponto deflete à direita no azimute de **203°33'33"** com uma distância de **0,72 m** do lado esquerdo até o ponto **5** de coordenada EX: **531.499,1520** NY: **8.613.261,1482**, confrontando com , deste ponto deflete à direita no azimute de **203°33'35"** com uma distância de **7,75 m** do lado esquerdo até o ponto **6** de coordenada EX: **531.496,0540** NY: **8.613.254,0436**, confrontando com **Lote 04**, deste ponto deflete à esquerda no azimute de **199°29'10"** com uma distância de **19,34 m** do lado esquerdo até o ponto **1** de coordenada EX: **531.489,6030** NY: **8.613.235,8123**, confrontando com **Lote 138**.

Santo Amaro - BA, Terça-feira, 01 de Abril de 2024.

RENEE BUZÁHR FONTES
BARRETO
NASCIMENTO:78831237500

Assinado de forma digital por RENE
BUZÁHR FONTES BARRETO
NASCIMENTO:78831237500
Dados: 2024.07.18 10:37:24 -03'00'

Resp. Téc.:Renée Buzahr Fontes Barreto Nascimento
CREA: 0500186596

Rede Ganha Tempo De Serviços Empresariais Ltda.

CNPJ: 13.758.956/0001-07

Vanessa Ferreira Da Silva Muricy - CPF: 019.274.575-13

Praça Purificação | S/N | Centro | Santo Amaro-Ba

www.pmsantoamaro.ba.ipmbrasil.org.br/

Este documento foi assinado digitalmente por SERASA Experian
EC3D2991566A0D2208C65CF1C42A7DE8

Prefeitura Municipal de Santo Amaro



Proprietário: Município de Santo Amaro
Quadra: 08
Lote: 138
Área: 91,66 m²
Perímetro: 47,06 m

O **Lote de terreno sob nº 138 da Quadra 08**, localizado no município de Santo Amaro - BA, na quadra formada pela **Rua do Sacramento, Rua Manoel Marques da Silva, 2ª Travessa Sacramento, 3ª Travessa da Ladeira, Beco de Acesso A e Área Remanescente**, de formato irregular, abrangendo uma área de **91,66 m²** (noventa e um metros quadrados e sessenta e seis decímetros quadrados) e um perímetro de 47,06 m.

Para quem de dentro do lote 138 olha para a Rua Manoel Marques da Silva inicia-se a descrição no ponto **1** na coordenada EX: **531.494,4231** NY: **8.613.234,4596**, no azimute de **285°40'36"** com uma distância de **5,01 m** de frente até o ponto **2** de coordenada EX: **531.489,6030** NY: **8.613.235,8123**, confrontando com **Rua Manoel Marques da Silva**, deste ponto deflete à direita no azimute de **19°29'10"** com uma distância de **19,34 m** do lado direito até o ponto **3** de coordenada EX: **531.496,0540** NY: **8.613.254,0436**, confrontando com **Lote 137**, deste ponto deflete à direita no azimute de **125°42'02"** com uma distância de **5,14 m** ao fundo até o ponto **4** de coordenada EX: **531.500,2318** NY: **8.613.251,0415**, confrontando com **Lote 04**, deste ponto deflete à direita no azimute de **199°18'21"** com uma distância de **17,57 m** do lado esquerdo até o ponto **1** de coordenada EX: **531.494,4231** NY: **8.613.234,4596**, confrontando com **Lote 139**.

Santo Amaro - BA, Terça-feira, 01 de Abril de 2024.

RENEE BUZÁHR FONTES BARRETO
NASCIMENTO:78831237500

Assinado de forma digital por RENEE
BUZÁHR FONTES BARRETO
NASCIMENTO:78831237500
Dados: 2024.07.18 10:36:44 -03'00'

Resp. Téc.:Renée Buzahr Fontes Barreto Nascimento
CREA: 0500186596

Rede Ganha Tempo De Serviços Empresariais Ltda.

CNPJ: 13.758.956/0001-07

Vanessa Ferreira Da Silva Muricy - CPF: 019.274.575-13

Praça Purificação | S/N | Centro | Santo Amaro-Ba

www.pmsantoamaro.ba.ipmbrasil.org.br/

Este documento foi assinado digitalmente por SERASA Experian
EC3D2991566A0D2208C65CF1C42A7DE8

Prefeitura Municipal de Santo Amaro



Proprietário: Município de Santo Amaro
Quadra: 08
Lote: 139
Área: 78,93 m²
Perímetro: 43,01 m

O **Lote de terreno sob nº 139 da Quadra 08**, localizado no município de Santo Amaro - BA, na quadra formada pela **Rua do Sacramento, Rua Manoel Marques da Silva, 2ª Travessa Sacramento, 3ª Travessa da Ladeira, Beco de Acesso A e Área Remanescente**, de formato irregular, abrangendo uma área de **78,93 m²** (setenta e oito metros quadrados e noventa e três décimos quadrados) e um perímetro de 43,01 m.

Para quem de dentro do lote 139 olha para a Rua Manoel Marques da Silva inicia-se a descrição no ponto 1 na coordenada EX: **531.498,8946** NY: **8.613.233,3012**, no azimute de **284°31'28"** com uma distância de **4,62 m** de frente até o ponto 2 de coordenada EX: **531.494,4231** NY: **8.613.234,4596**, confrontando com **Rua Manoel Marques da Silva**, deste ponto deflete à direita no azimute de **19°18'21"** com uma distância de **17,57 m** do lado direito até o ponto 3 de coordenada EX: **531.500,2318** NY: **8.613.251,0415**, confrontando com **Lote 138**, deste ponto deflete à direita no azimute de **125°44'04"** com uma distância de **5,07 m** ao fundo até o ponto 4 de coordenada EX: **531.504,3480** NY: **8.613.248,0799**, confrontando com **Lote 01**, deste ponto deflete à direita no azimute de **200°15'15"** com uma distância de **15,75 m** do lado esquerdo até o ponto 1 de coordenada EX: **531.498,8946** NY: **8.613.233,3012**, confrontando com **Lote 140**.

Santo Amaro - BA, Terça-feira, 01 de Abril de 2024.

RENEE BUZahr FONTES BARRETO
NASCIMENTO:78831237500

Assinado de forma digital por RENE
BUZahr FONTES BARRETO
NASCIMENTO:78831237500
Dados: 2024.07.18 10:36:03 -03'00'

Resp. Téc.:Renée Buzahr Fontes Barreto Nascimento
CREA: 0500186596

Rede Ganha Tempo De Serviços Empresariais Ltda.
CNPJ: 13.758.956/0001-07
Vanessa Ferreira Da Silva Muricy - CPF: 019.274.575-13

Praça Purificação | S/N | Centro | Santo Amaro-Ba

www.pmsantoamaro.ba.ipmbrasil.org.br/

Este documento foi assinado digitalmente por SERASA Experian
EC3D2991566A0D2208C65CF1C42A7DE8

Prefeitura Municipal de Santo Amaro



Proprietário: Município de Santo Amaro
Quadra: 08
Lote: 140
Área: 60,67 m²
Perímetro: 38,42 m

O **Lote de terreno sob nº 140 da Quadra 08**, localizado no município de Santo Amaro - BA, na quadra formada pela **Rua do Sacramento, Rua Manoel Marques da Silva, 2ª Travessa Sacramento, 3ª Travessa da Ladeira, Beco de Acesso A e Área Remanescente**, de formato irregular, abrangendo uma área de **60,67 m²** (sessenta metros quadrados e sessenta e sete décimos quadrados) e um perímetro de 38,42 m.

Para quem de dentro do lote 140 olha para a Rua Manoel Marques da Silva inicia-se a descrição no ponto 1 na coordenada EX: **531.502,7383** NY: **8.613.232,0595**, no azimute de **287°54'08"** com uma distância de **4,04 m** de frente até o ponto 2 de coordenada EX: **531.498,8946** NY: **8.613.233,3012**, confrontando com **Rua Manoel Marques da Silva**, deste ponto deflete à direita no azimute de **20°15'15"** com uma distância de **15,75 m** do lado direito até o ponto 3 de coordenada EX: **531.504,3480** NY: **8.613.248,0799**, confrontando com **Lote 139**, deste ponto deflete à direita no azimute de **125°44'04"** com uma distância de **4,14 m** ao fundo até o ponto 4 de coordenada EX: **531.507,7070** NY: **8.613.245,6632**, confrontando com **Lote 01**, deste ponto deflete à direita no azimute de **199°49'30"** com uma distância de **0,93 m** do lado esquerdo até o ponto 5 de coordenada EX: **531.507,3932** NY: **8.613.244,7928**, confrontando com **Lote 01**, deste ponto deflete à direita no azimute de **200°04'52"** com uma distância de **13,56 m** do lado esquerdo até o ponto 1 de coordenada EX: **531.502,7383** NY: **8.613.232,0595**, confrontando com **Lote 141**.

Santo Amaro - BA, Terça-feira, 01 de Abril de 2024.

RENEE BUZAGR FONTES BARRETO
NASCIMENTO: 78831237500

Assinado de forma digital por RENE
BUZAGR FONTES BARRETO
NASCIMENTO: 78831237500
Dados: 2024.07.18 10:35:23 -03'00'

Resp. Téc.: Renée Buzahr Fontes Barreto Nascimento
CREA: 0500186596

Rede Ganha Tempo De Serviços Empresariais Ltda.
CNPJ: 13.758.956/0001-07
Vanessa Ferreira Da Silva Muricy - CPF: 019.274.575-13

Praça Purificação | S/N | Centro | Santo Amaro-Ba

www.pmsantoamaro.ba.ipmbrasil.org.br/

Este documento foi assinado digitalmente por SERASA Experian
EC3D2991566A0D2208C65CF1C42A7DE8

Prefeitura Municipal de Santo Amaro



Proprietário: Município de Santo Amaro
Quadra: 08
Lote: 141
Área: 89,92 m²
Perímetro: 39,77 m

O **Lote de terreno sob nº 141 da Quadra 08**, localizado no município de Santo Amaro - BA, na quadra formada pela **Rua do Sacramento, Rua Manoel Marques da Silva, 2ª Travessa Sacramento, 3ª Travessa da Ladeira, Beco de Acesso A e Área Remanescente**, de formato irregular, abrangendo uma área de **89,92 m²** (oitenta e nove metros quadrados e noventa e dois decímetros quadrados) e um perímetro de 39,77 m.

Para quem de dentro do lote 141 olha para a Rua Manoel Marques da Silva inicia-se a descrição no ponto **1** na coordenada EX: **531.509,3671** NY: **8.613.230,2887**, no azimute de **284°57'25"** com uma distância de **6,86 m** de frente até o ponto **2** de coordenada EX: **531.502,7383** NY: **8.613.232,0595**, confrontando com **Rua Manoel Marques da Silva**, deste ponto deflete à direita no azimute de **20°04'52"** com uma distância de **13,56 m** do lado direito até o ponto **3** de coordenada EX: **531.507,3932** NY: **8.613.244,7928**, confrontando com **Lote 140**, deste ponto deflete à direita no azimute de **116°31'10"** com uma distância de **7,21 m** ao fundo até o ponto **4** de coordenada EX: **531.513,8427** NY: **8.613.241,5745**, confrontando com **Lote 01**, deste ponto deflete à direita no azimute de **201°37'55"** com uma distância de **12,14 m** do lado esquerdo até o ponto **1** de coordenada EX: **531.509,3671** NY: **8.613.230,2887**, confrontando com **Lote 142**.

Santo Amaro - BA, Terça-feira, 01 de Abril de 2024.

RENEE BUZHR FONTES
BARRETO
NASCIMENTO:78831237500

Assinado de forma digital por RENE
BUZHR FONTES BARRETO
NASCIMENTO:78831237500
Dados: 2024.07.18 10:34:39 -03'00'

Resp. Téc.:Renée Buzahr Fontes Barreto Nascimento
CREA: 0500186596

Rede Ganha Tempo De Serviços Empresariais Ltda.

CNPJ: 13.758.956/0001-07

Vanessa Ferreira Da Silva Muricy - CPF: 019.274.575-13

Praça Purificação | S/N | Centro | Santo Amaro-Ba

www.pmsantoamaro.ba.ipmbrasil.org.br/

Este documento foi assinado digitalmente por SERASA Experian
EC3D2991566A0D2208C65CF1C42A7DE8

Prefeitura Municipal de Santo Amaro



Proprietário: Município de Santo Amaro
Quadra: 08
Lote: 142
Área: 80,36 m²
Perímetro: 37,00 m

O **Lote de terreno sob nº 142 da Quadra 08**, localizado no município de Santo Amaro - BA, na quadra formada pela **Rua do Sacramento, Rua Manoel Marques da Silva, 2ª Travessa Sacramento, 3ª Travessa da Ladeira, Beco de Acesso A e Área Remanescente**, localizado na esquina da Rua Manoel Marques da Silva com a Rua do Sacramento, de formato irregular, abrangendo uma área de **80,36 m²** (oitenta metros quadrados e trinta e seis decímetros quadrados) e um perímetro de 37,00 m.

Para quem de dentro do lote 142 olha para a Rua Manoel Marques da Silva inicia-se a descrição no ponto **1** na coordenada EX: **531.515,9416** NY: **8.613.228,6739**, no azimute de **283°47'58"** com uma distância de **6,77 m** de frente até o ponto **2** de coordenada EX: **531.509,3671** NY: **8.613.230,2887**, confrontando com **Rua Manoel Marques da Silva**, deste ponto deflete à direita no azimute de **21°37'55"** com uma distância de **12,14 m** do lado direito até o ponto **3** de coordenada EX: **531.513,8427** NY: **8.613.241,5745**, confrontando com **Lote 141**, deste ponto deflete à direita no azimute de **116°31'09"** com uma distância de **7,48 m** ao fundo até o ponto **4** de coordenada EX: **531.520,5328** NY: **8.613.238,2361**, confrontando com **Lote 01**, deste ponto deflete à direita no azimute de **205°38'51"** com uma distância de **10,61 m** do lado esquerdo até o ponto **1** de coordenada EX: **531.515,9416** NY: **8.613.228,6739**, confrontando com **Rua do Sacramento**.

Santo Amaro - BA, Terça-feira, 01 de Abril de 2024.

RENEE BUZahr FONTES BARRETO Assinado de forma digital por RENEE BUZahr
NASCIMENTO:78831237500 FONTES BARRETO NASCIMENTO:78831237500
Dados: 2024.07.18 10:32:31 -03'00'

Resp. Téc.:Renée Buzahr Fontes Barreto Nascimento
CREA: 0500186596

Rede Ganha Tempo De Serviços Empresariais Ltda.
CNPJ: 13.758.956/0001-07
Vanessa Ferreira Da Silva Muricy - CPF: 019.274.575-13

Praça Purificação | S/N | Centro | Santo Amaro-Ba

www.pmsantoamaro.ba.ipmbrasil.org.br/

Este documento foi assinado digitalmente por SERASA Experian
EC3D2991566A0D2208C65CF1C42A7DE8

Prefeitura Municipal de Santo Amaro



MEMORIAL DESCRITIVO

Proprietário: Município de Santo Amaro
Lote: 01
Área: 153,46 m²
Perímetro: 62,22 m

O **Lote de terreno sob nº 01 da Quadra 09A**, localizado no município de Santo Amaro - BA, na quadra formada pela **Rua B, Rua Q, Rua A, 1ª Travessa Manoel Marques da Silva, 2ª Travessa Manoel Marques da Silva, Rua Manoel Marques da Silva, Área Remanescente 01, Área Remanescente 02, Área Remanescente 03 e Área Remanescente 04**, localizado na esquina da Rua Manoel Marques da Silva com a Quadra 16, de formato irregular, abrangendo uma área de **153,46 m²** (cento e cinquenta e três metros quadrados e quarenta e seis décimos quadrados) e um perímetro de **62,22 m**.

Para quem de dentro do lote 01 olha para a Rua Manoel Marques da Silva inicia-se a descrição no vértice **1** na coordenada (EX: **531.272,0121** NY: **8.613.258,8290**), no ângulo interno de **88°08'26"** com uma distância de **6,36 m** de frente até o vértice **2** de coordenada (EX: **531.278,1457** NY: **8.613.257,1609**), confrontando com **Rua Manoel Marques da Silva**, daí deflete à direita no ângulo interno de **90°55'01"** com uma distância de **24,75 m** do lado direito até o vértice **3** de coordenada (EX: **531.272,0324** NY: **8.613.233,1728**), confrontando com **Quadra 16**, daí deflete à direita no ângulo interno de **92°53'04"** com uma distância de **5,95 m** ao fundo até o vértice **4** de coordenada (EX: **531.266,2008** NY: **8.613.234,3500**), confrontando com **Lote 25**, daí deflete à direita no ângulo interno de **88°03'29"** com uma distância de **25,16 m** do lado esquerdo até o vértice **1** de coordenada (EX: **531.272,0121** NY: **8.613.258,8290**), confrontando com **Lote 02**.

Santo Amaro - BA, Terça-feira, 4 de Junho de 2024.

RENEE BUZAGR FONTES
BARRETO
NASCIMENTO:78831237500

Assinado de forma digital por
RENEE BUZAGR FONTES BARRETO
NASCIMENTO:78831237500
Dados: 2024.07.18 11:13:04 -03'00'

Resp. Téc.:Renée Buzahr Fontes Barreto Nascimento
CREA: 0500186596

Rede Ganha Tempo De Serviços Empresariais Ltda.
CNPJ: 13.758.956/0001-07
Vanessa Ferreira Da Silva Muricy - CPF: 019.274.575-13

Praça Purificação | S/N | Centro | Santo Amaro-Ba

www.pmsantoamaro.ba.ipmbrasil.org.br/

Este documento foi assinado digitalmente por SERASA Experian
EC3D2991566A0D2208C65CF1C42A7DE8

Prefeitura Municipal de Santo Amaro



MEMORIAL DESCRITIVO

Proprietário: Município de Santo Amaro
Lote: 02
Área: 119,93 m²
Perímetro: 59,79 m

O **Lote de terreno sob nº 02 da Quadra 09A**, localizado no município de Santo Amaro - BA, na quadra formada pela **Rua B, Rua Q, Rua A, 1ª Travessa Manoel Marques da Silva, 2ª Travessa Manoel Marques da Silva, Rua Manoel Marques da Silva, Área Remanescente 01, Área Remanescente 02, Área Remanescente 03 e Área Remanescente 04**, de formato irregular, abrangendo uma área de **119,93 m²** (cento e dezenove metros quadrados e noventa e três decímetros quadrados) e um perímetro de **59,79 m**.

Para quem de dentro do lote 02 olha para a Rua Manoel Marques da Silva inicia-se a descrição no vértice **1** na coordenada (EX: **531.267,1873** NY: **8.613.259,7516**), no ângulo interno de **91°54'41"** com uma distância de **4,91 m** de frente até o vértice **2** de coordenada (EX: **531.272,0121** NY: **8.613.258,8290**), confrontando com **Rua Manoel Marques da Silva**, daí deflete à direita no ângulo interno de **87°28'15"** com uma distância de **25,16 m** do lado direito até o vértice **3** de coordenada (EX: **531.266,2008** NY: **8.613.234,3500**), confrontando com **Lote 01**, daí deflete à direita no ângulo interno de **91°50'04"** com uma distância de **4,64 m** ao fundo até o vértice **4** de coordenada (EX: **531.261,6548** NY: **8.613.235,2766**), confrontando com **Lote 25**, daí deflete à direita no ângulo interno de **88°47'00"** com uma distância de **5,10 m** do lado esquerdo até o vértice **5** de coordenada (EX: **531.262,7801** NY: **8.613.240,2545**), confrontando com **Lote 11**, daí deflete à esquerda no ângulo interno de **180°00'01"** com uma distância de **3,76 m** do lado esquerdo até o vértice **6** de coordenada (EX: **531.263,6101** NY: **8.613.243,9267**), confrontando com **Lote 10**, daí deflete à direita no ângulo interno de **180°00'00"** com uma distância de **16,22 m** do lado esquerdo até o vértice **1** de coordenada (EX: **531.267,1873** NY: **8.613.259,7516**), confrontando com **Lote 03**.

Santo Amaro - BA, Terça-feira, 4 de Junho de 2024.

RENEE BUZAHR FONTES
BARRETO
NASCIMENTO:78831237
500

Assinado de forma digital por
RENEE BUZAHR FONTES BARRETO
NASCIMENTO:78831237500
Dados: 2024.07.18 11:13:20 -03'00'

Resp. Téc.:Renée Buzahr Fontes Barreto Nascimento
CREA: 0500186596

Rede Ganha Tempo De Serviços Empresariais Ltda.
CNPJ: 13.758.956/0001-07
Vanessa Ferreira Da Silva Muricy - CPF: 019.274.575-13

Praça Purificação | S/N | Centro | Santo Amaro-Ba

www.pmsantoamaro.ba.ipmbrasil.org.br/

Este documento foi assinado digitalmente por SERASA Experian
EC3D2991566A0D2208C65CF1C42A7DE8

Prefeitura Municipal de Santo Amaro



MEMORIAL DESCRITIVO

Proprietário: Município de Santo Amaro
Lote: 03
Área: 98,38 m²
Perímetro: 44,38 m

O **Lote de terreno sob nº 03 da Quadra 09A**, localizado no município de Santo Amaro - BA, na quadra formada pela **Rua B, Rua Q, Rua A, 1ª Travessa Manoel Marques da Silva, 2ª Travessa Manoel Marques da Silva, Rua Manoel Marques da Silva, Área Remanescente 01, Área Remanescente 02, Área Remanescente 03 e Área Remanescente 04**, de formato irregular, abrangendo uma área de **98,38 m²** (noventa e oito metros quadrados e trinta e oito decímetros quadrados) e um perímetro de **44,38 m**.

Para quem de dentro do lote 03 olha para a Rua Manoel Marques da Silva inicia-se a descrição no vértice **1** na coordenada (EX: **531.261,2763** NY: **8.613.261,1686**), no ângulo interno de **89°36'34"** com uma distância de **6,08 m** de frente até o vértice **2** de coordenada (EX: **531.267,1873** NY: **8.613.259,7516**), confrontando com **Rua Manoel Marques da Silva**, daí deflete à direita no ângulo interno de **90°44'36"** com uma distância de **16,22 m** do lado direito até o vértice **3** de coordenada (EX: **531.263,6101** NY: **8.613.243,9267**), confrontando com **Lote 02**, daí deflete à direita no ângulo interno de **86°08'24"** com uma distância de **6,19 m** ao fundo até o vértice **4** de coordenada (EX: **531.257,6783** NY: **8.613.245,6948**), confrontando com **Lote 10**, daí deflete à direita no ângulo interno de **93°30'27"** com uma distância de **15,89 m** do lado esquerdo até o vértice **1** de coordenada (EX: **531.261,2763** NY: **8.613.261,1686**), confrontando com **Lote 04**.

Santo Amaro - BA, Terça-feira, 4 de Junho de 2024.

RENEE BUZAGR FONTES
BARRETO
NASCIMENTO:78831237500

Assinado de forma digital por
RENEE BUZAGR FONTES BARRETO
NASCIMENTO:78831237500
Dados: 2024.07.18 11:13:28 -03'00'

Resp. Téc.:Renée Buzahr Fontes Barreto Nascimento
CREA: 0500186596

Rede Ganha Tempo De Serviços Empresariais Ltda.
CNPJ: 13.758.956/0001-07
Vanessa Ferreira Da Silva Muricy - CPF: 019.274.575-13

Praça Purificação | S/N | Centro | Santo Amaro-Ba

www.pmsantoamaro.ba.ipmbrasil.org.br/

Este documento foi assinado digitalmente por SERASA Experian
EC3D2991566A0D2208C65CF1C42A7DE8

Prefeitura Municipal de Santo Amaro



MEMORIAL DESCRITIVO

Proprietário: Município de Santo Amaro
Lote: 04
Área: 87,99 m²
Perímetro: 43,51 m

O **Lote de terreno sob nº 04 da Quadra 09A**, localizado no município de Santo Amaro - BA, na quadra formada pela **Rua B, Rua Q, Rua A, 1ª Travessa Manoel Marques da Silva, 2ª Travessa Manoel Marques da Silva, Rua Manoel Marques da Silva, Área Remanescente 01, Área Remanescente 02, Área Remanescente 03 e Área Remanescente 04** localizado na esquina da Rua Manoel Marques da Silva com a Rua Manoel Marques da Silva, de formato irregular, abrangendo uma área de **87,99 m²** (oitenta e sete metros quadrados e noventa e nove décimos quadrados) e um perímetro de **43,51 m**.

Para quem de dentro do lote 04 olha para a Rua Manoel Marques da Silva inicia-se a descrição no vértice **1** na coordenada (EX: **531.256,4152** NY: **8.613.262,9747**), no ângulo interno de **90°08'44"** com uma distância de **5,15 m** de frente até o vértice **2** de coordenada (EX: **531.261,3972** NY: **8.613.261,6884**), confrontando com **Rua Manoel Marques da Silva**, daí deflete à direita no ângulo interno de **91°23'08"** com uma distância de **0,53 m** do lado direito até o vértice **3** de coordenada (EX: **531.261,2763** NY: **8.613.261,1686**), confrontando com **Rua Manoel Marques da Silva**, daí deflete à esquerda no ângulo interno de **180°00'04"** com uma distância de **15,89 m** do lado direito até o vértice **4** de coordenada (EX: **531.257,6783** NY: **8.613.245,6948**), confrontando com **Lote 03**, daí deflete à direita no ângulo interno de **88°21'23"** com uma distância de **5,55 m** ao fundo até o vértice **5** de coordenada (EX: **531.252,3128** NY: **8.613.247,1058**), confrontando com **Lote 10**, daí deflete à direita no ângulo interno de **93°55'46"** com uma distância de **0,55 m** do lado esquerdo até o vértice **6** de coordenada (EX: **531.252,4154** NY: **8.613.247,6438**), confrontando com **Lote 10**, daí deflete à direita no ângulo interno de **176°10'54"** com uma distância de **15,84 m** do lado esquerdo até o vértice **1** de coordenada (EX: **531.256,4152** NY: **8.613.262,9747**), confrontando com **Lote 05**.

Santo Amaro - BA, Terça-feira, 4 de Junho de 2024.

RENEE BUZAHR FONTES
BARRETO
NASCIMENTO:78831237500

Assinado de forma digital por
RENEE BUZAHR FONTES BARRETO
NASCIMENTO:78831237500
Dados: 2024.07.18 11:13:35 -03'00'

Resp. Téc.:Renée Buzahr Fontes Barreto Nascimento
CREA: 0500186596

Rede Ganha Tempo De Serviços Empresariais Ltda.
CNPJ: 13.758.956/0001-07
Vanessa Ferreira Da Silva Muricy - CPF: 019.274.575-13

Praça Purificação | S/N | Centro | Santo Amaro-Ba

www.pmsantoamaro.ba.ipmbrasil.org.br/

Este documento foi assinado digitalmente por SERASA Experian
EC3D2991566A0D2208C65CF1C42A7DE8

Prefeitura Municipal de Santo Amaro



MEMORIAL DESCRITIVO

Proprietário: Município de Santo Amaro
Lote: 05
Área: 76,18 m²
Perímetro: 41,22 m

O **Lote de terreno sob nº 05 da Quadra 09A**, localizado no município de Santo Amaro - BA, na quadra formada pela **Rua B, Rua Q, Rua A, 1ª Travessa Manoel Marques da Silva, 2ª Travessa Manoel Marques da Silva, Rua Manoel Marques da Silva, Área Remanescente 01, Área Remanescente 02, Área Remanescente 03 e Área Remanescente 04** localizado na esquina da Rua Manoel Marques da Silva com a Rua Manoel Marques da Silva, de formato irregular, abrangendo uma área de **76,18 m²** (setenta e seis metros quadrados e dezoito decímetros quadrados) e um perímetro de **41,22 m**.

Para quem de dentro do lote 05 olha para a Rua Manoel Marques da Silva inicia-se a descrição no vértice **1** na coordenada (EX: **531.251,6688** NY: **8.613.264,1214**), no ângulo interno de **90°37'34"** com uma distância de **4,88 m** de frente até o vértice **2** de coordenada (EX: **531.256,4152** NY: **8.613.262,9747**), confrontando com **Rua Manoel Marques da Silva**, daí deflete à direita no ângulo interno de **88°57'35"** com uma distância de **15,84 m** do lado direito até o vértice **3** de coordenada (EX: **531.252,4154** NY: **8.613.247,6438**), confrontando com **Lote 04**, daí deflete à direita no ângulo interno de **89°40'31"** com uma distância de **4,77 m** ao fundo até o vértice **4** de coordenada (EX: **531.247,8079** NY: **8.613.248,8738**), confrontando com **Lote 10**, daí deflete à direita no ângulo interno de **90°44'15"** com uma distância de **1,36 m** do lado esquerdo até o vértice **5** de coordenada (EX: **531.248,1422** NY: **8.613.250,1940**), confrontando com **Lote 10**, daí deflete à esquerda no ângulo interno de **180°00'00"** com uma distância de **13,84 m** do lado esquerdo até o vértice **6** de coordenada (EX: **531.251,5390** NY: **8.613.263,6090**), confrontando com **Lote 06**, daí deflete à esquerda no ângulo interno de **180°00'04"** com uma distância de **0,53 m** do lado esquerdo até o vértice **1** de coordenada (EX: **531.251,6688** NY: **8.613.264,1214**), confrontando com **Rua Manoel Marques da Silva**.

Santo Amaro - BA, Terça-feira, 4 de Junho de 2024.

RENEE BUZAGR FONTES
BARRETO
NASCIMENTO:78831237
500

Assinado de forma digital por
RENEE BUZAGR FONTES BARRETO
NASCIMENTO:78831237500
Dados: 2024.07.18 11:13:42 -03'00'

Resp. Téc.:Renée Buzahr Fontes Barreto Nascimento
CREA: 0500186596

Rede Ganha Tempo De Serviços Empresariais Ltda.
CNPJ: 13.758.956/0001-07
Vanessa Ferreira Da Silva Muricy - CPF: 019.274.575-13

Praça Purificação | S/N | Centro | Santo Amaro-Ba

www.pmsantoamaro.ba.ipmbrasil.org.br/

Este documento foi assinado digitalmente por SERASA Experian
EC3D2991566A0D2208C65CF1C42A7DE8

Prefeitura Municipal de Santo Amaro



MEMORIAL DESCRITIVO

Proprietário: Município de Santo Amaro
Lote: 06
Área: 57,77 m²
Perímetro: 36,50 m

O **Lote de terreno sob nº 06 da Quadra 09A**, localizado no município de Santo Amaro - BA, na quadra formada pela **Rua B, Rua Q, Rua A, 1ª Travessa Manoel Marques da Silva, 2ª Travessa Manoel Marques da Silva, Rua Manoel Marques da Silva, Área Remanescente 01, Área Remanescente 02, Área Remanescente 03 e Área Remanescente 04**, de formato irregular, abrangendo uma área de **57,77 m²** (cinquenta e sete metros quadrados e setenta e sete decímetros quadrados) e um perímetro de **36,50 m**.

Para quem de dentro do lote 06 olha para a Rua Manoel Marques da Silva inicia-se a descrição no vértice **1** na coordenada (EX: **531.247,6078** NY: **8.613.264,6483**), no ângulo interno de **89°32'51"** com uma distância de **4,07 m** de frente até o vértice **2** de coordenada (EX: **531.251,5390** NY: **8.613.263,6090**), confrontando com **Rua Manoel Marques da Silva**, daí deflete à direita no ângulo interno de **90°36'01"** com uma distância de **13,84 m** do lado direito até o vértice **3** de coordenada (EX: **531.248,1422** NY: **8.613.250,1940**), confrontando com **Lote 05**, daí deflete à direita no ângulo interno de **97°54'14"** com uma distância de **4,14 m** ao fundo até o vértice **4** de coordenada (EX: **531.244,0245** NY: **8.613.250,6490**), confrontando com **Lote 10**, daí deflete à direita no ângulo interno de **81°56'54"** com uma distância de **14,45 m** do lado esquerdo até o vértice **1** de coordenada (EX: **531.247,6078** NY: **8.613.264,6483**), confrontando com **Lote 07**.

Santo Amaro - BA, Terça-feira, 4 de Junho de 2024.

RENEE BUZAGR FONTES
BARRETO
NASCIMENTO:78831237
500

Assinado de forma digital por
RENEE BUZAGR FONTES BARRETO
NASCIMENTO:78831237500
Dados: 2024.07.18 11:13:49 -03'00'

Resp. Téc.:Renée Buzahr Fontes Barreto Nascimento
CREA: 0500186596

Rede Ganha Tempo De Serviços Empresariais Ltda.
CNPJ: 13.758.956/0001-07
Vanessa Ferreira Da Silva Muricy - CPF: 019.274.575-13

Praça Purificação | S/N | Centro | Santo Amaro-Ba

www.pmsantoamaro.ba.ipmbrasil.org.br/

Este documento foi assinado digitalmente por SERASA Experian
EC3D2991566A0D2208C65CF1C42A7DE8

Prefeitura Municipal de Santo Amaro



MEMORIAL DESCRITIVO

Proprietário: Município de Santo Amaro
Lote: 07
Área: 65,51 m²
Perímetro: 38,38 m

O **Lote de terreno sob nº 07 da Quadra 09A**, localizado no município de Santo Amaro - BA, na quadra formada pela **Rua B, Rua Q, Rua A, 1ª Travessa Manoel Marques da Silva, 2ª Travessa Manoel Marques da Silva, Rua Manoel Marques da Silva, Área Remanescente 01, Área Remanescente 02, Área Remanescente 03 e Área Remanescente 04**, de formato irregular, abrangendo uma área de **65,51 m²** (sessenta e cinco metros quadrados e cinquenta e um decímetros quadrados) e um perímetro de **38,38 m**.

Para quem de dentro do lote 07 olha para a Rua Manoel Marques da Silva inicia-se a descrição no vértice **1** na coordenada (EX: **531.243,5343** NY: **8.613.265,6429**), no ângulo interno de **92°40'13"** com uma distância de **4,19 m** de frente até o vértice **2** de coordenada (EX: **531.247,6078** NY: **8.613.264,6483**), confrontando com **Rua Manoel Marques da Silva**, daí deflete à direita no ângulo interno de **89°21'49"** com uma distância de **14,45 m** do lado direito até o vértice **3** de coordenada (EX: **531.244,0245** NY: **8.613.250,6490**), confrontando com **Lote 06**, daí deflete à direita no ângulo interno de **96°49'56"** com uma distância de **4,76 m** ao fundo até o vértice **4** de coordenada (EX: **531.239,3072** NY: **8.613.251,2721**), confrontando com **Lote 10**, daí deflete à direita no ângulo interno de **81°08'01"** com uma distância de **14,98 m** do lado esquerdo até o vértice **1** de coordenada (EX: **531.243,5343** NY: **8.613.265,6429**), confrontando com **Lote 08**.

Santo Amaro - BA, Terça-feira, 4 de Junho de 2024.

RENEE BUZAGR FONTES
BARRETO
NASCIMENTO:788312375
00

Assinado de forma digital por
RENEE BUZAGR FONTES BARRETO
NASCIMENTO:78831237500
Dados: 2024.07.18 11:13:57 -03'00'

Resp. Téc.:Renée Buzahr Fontes Barreto Nascimento
CREA: 0500186596

Rede Ganha Tempo De Serviços Empresariais Ltda.
CNPJ: 13.758.956/0001-07
Vanessa Ferreira Da Silva Muricy - CPF: 019.274.575-13

Praça Purificação | S/N | Centro | Santo Amaro-Ba

www.pmsantoamaro.ba.ipmbrasil.org.br/

Este documento foi assinado digitalmente por SERASA Experian
EC3D2991566A0D2208C65CF1C42A7DE8

Prefeitura Municipal de Santo Amaro



MEMORIAL DESCRITIVO

Proprietário: Município de Santo Amaro
Lote: 08
Área: 62,17 m²
Perímetro: 38,76 m

O **Lote de terreno sob nº 08 da Quadra 09A**, localizado no município de Santo Amaro - BA, na quadra formada pela **Rua B, Rua Q, Rua A, 1ª Travessa Manoel Marques da Silva, 2ª Travessa Manoel Marques da Silva, Rua Manoel Marques da Silva, Área Remanescente 01, Área Remanescente 02, Área Remanescente 03 e Área Remanescente 04** localizado na esquina da Rua Manoel Marques da Silva com a 2ª Travessa Manoel Marques da Silva, de formato irregular, abrangendo uma área de **62,17 m²** (sessenta e dois metros quadrados e dezessete decímetros quadrados) e um perímetro de **38,76 m**.

Para quem de dentro do lote 08 olha para a Rua Manoel Marques da Silva inicia-se a descrição no vértice **1** na coordenada (EX: **531.239,8088** NY: **8.613.266,7087**), no ângulo interno de **91°50'51"** com uma distância de **3,88 m** de frente até o vértice **2** de coordenada (EX: **531.243,5343** NY: **8.613.265,6429**), confrontando com **Rua Manoel Marques da Silva**, daí deflete à direita no ângulo interno de **89°34'26"** com uma distância de **14,98 m** do lado direito até o vértice **3** de coordenada (EX: **531.239,3072** NY: **8.613.251,2721**), confrontando com **Lote 07**, daí deflete à direita no ângulo interno de **98°53'50"** com uma distância de **3,49 m** ao fundo até o vértice **4** de coordenada (EX: **531.235,8444** NY: **8.613.251,7277**), confrontando com **Lote 10**, daí deflete à direita no ângulo interno de **97°29'38"** com uma distância de **0,00 m** ao fundo até o vértice **5** de coordenada (EX: **531.235,8444** NY: **8.613.251,7277**), confrontando com **Lote 10**, daí deflete à direita no ângulo interno de **80°46'00"** com uma distância de **0,82 m** ao fundo até o vértice **6** de coordenada (EX: **531.235,0374** NY: **8.613.251,8588**), confrontando com **2ª Travessa Manoel Marques da Silva**, daí deflete à direita no ângulo interno de **81°25'18"** com uma distância de **0,87 m** do lado esquerdo até o vértice **7** de coordenada (EX: **531.235,3045** NY: **8.613.252,6902**), confrontando com **2ª Travessa Manoel Marques da Silva**, daí deflete à direita no ângulo interno de **179°59'57"** com uma distância de **14,72 m** do lado esquerdo até o vértice **1** de coordenada (EX: **531.239,8088** NY: **8.613.266,7087**), confrontando com **Lote 09**.

Santo Amaro - BA, Terça-feira, 4 de Junho de 2024.

RENEE BUZAGR FONTES
BARRETO
NASCIMENTO:78831237500

Assinado de forma digital por
RENEE BUZAGR FONTES BARRETO
NASCIMENTO:78831237500
Dados: 2024.07.18 11:14:08 -03'00'

Resp. Téc.:Renée Buzahr Fontes Barreto Nascimento
CREA: 0500186596

Rede Ganha Tempo De Serviços Empresariais Ltda.
CNPJ: 13.758.956/0001-07
Vanessa Ferreira Da Silva Muricy - CPF: 019.274.575-13

Praça Purificação | S/N | Centro | Santo Amaro-Ba

www.pmsantoamaro.ba.ipmbrasil.org.br/

Este documento foi assinado digitalmente por SERASA Experian
EC3D2991566A0D2208C65CF1C42A7DE8

Prefeitura Municipal de Santo Amaro



MEMORIAL DESCRITIVO

Proprietário: Município de Santo Amaro
Lote: 09
Área: 64,84 m²
Perímetro: 38,92 m

O **Lote de terreno sob nº 09 da Quadra 09A**, localizado no município de Santo Amaro - BA, na quadra formada pela **Rua B, Rua Q, Rua A, 1ª Travessa Manoel Marques da Silva, 2ª Travessa Manoel Marques da Silva, Rua Manoel Marques da Silva, Área Remanescente 01, Área Remanescente 02, Área Remanescente 03 e Área Remanescente 04** localizado na esquina da Rua Manoel Marques da Silva com a 2ª Travessa Manoel Marques da Silva, de formato irregular, abrangendo uma área de **64,84 m²** (sessenta e quatro metros quadrados e oitenta e quatro decímetros quadrados) e um perímetro de **38,92 m**.

Para quem de dentro do lote 09 olha para a Rua Manoel Marques da Silva inicia-se a descrição no vértice **1** na coordenada (EX: **531.234,8197** NY: **8.613.268,5156**), no ângulo interno de **80°25'19"** com uma distância de **5,31 m** de frente até o vértice **2** de coordenada (EX: **531.239,8088** NY: **8.613.266,7087**), confrontando com **Rua Manoel Marques da Silva**, daí deflete à direita no ângulo interno de **92°05'48"** com uma distância de **14,72 m** do lado direito até o vértice **3** de coordenada (EX: **531.235,3045** NY: **8.613.252,6902**), confrontando com **Lote 08**, daí deflete à direita no ângulo interno de **98°58'38"** com uma distância de **3,32 m** ao fundo até o vértice **4** de coordenada (EX: **531.232,0277** NY: **8.613.253,1995**), confrontando com **2ª Travessa Manoel Marques da Silva**, daí deflete à direita no ângulo interno de **88°30'15"** com uma distância de **15,57 m** do lado esquerdo até o vértice **1** de coordenada (EX: **531.234,8197** NY: **8.613.268,5156**), confrontando com **2ª Travessa Manoel Marques da Silva**.

Santo Amaro - BA, Terça-feira, 4 de Junho de 2024.

RENEE BUZAGR FONTES
BARRETO
NASCIMENTO:78831237500

Assinado de forma digital por
RENEE BUZAGR FONTES BARRETO
NASCIMENTO:78831237500
Dados: 2024.07.18 11:14:15 -03'00'

Resp. Téc.:Renée Buzahr Fontes Barreto Nascimento
CREA: 0500186596

Rede Ganha Tempo De Serviços Empresariais Ltda.
CNPJ: 13.758.956/0001-07
Vanessa Ferreira Da Silva Muricy - CPF: 019.274.575-13

Praça Purificação | S/N | Centro | Santo Amaro-Ba

www.pmsantoamaro.ba.ipmbrasil.org.br/

Este documento foi assinado digitalmente por SERASA Experian
EC3D2991566A0D2208C65CF1C42A7DE8

Prefeitura Municipal de Santo Amaro



MEMORIAL DESCRITIVO

Proprietário: Município de Santo Amaro
Lote: 10
Área: 201,73 m²
Perímetro: 71,28 m

O **Lote de terreno sob nº 10 da Quadra 09A**, localizado no município de Santo Amaro - BA, na quadra formada pela **Rua B, Rua Q, Rua A, 1ª Travessa Manoel Marques da Silva, 2ª Travessa Manoel Marques da Silva, Rua Manoel Marques da Silva, Área Remanescente 01, Área Remanescente 02, Área Remanescente 03 e Área Remanescente 04**, de formato irregular, abrangendo uma área de **201,73 m²** (duzentos e um metros quadrados e setenta e três decímetros quadrados) e um perímetro de **71,28 m**.

Para quem de dentro do lote 10 olha para a 2ª Travessa Manoel Marques da Silva inicia-se a descrição no vértice **1** na coordenada (EX: **531.236,1470** NY: **8.613.241,6925**), no ângulo interno de **94°49'03"** com uma distância de **10,04 m** de frente até o vértice **2** de coordenada (EX: **531.235,8444** NY: **8.613.251,7277**), confrontando com **2ª Travessa Manoel Marques da Silva**, daí deflete à direita no ângulo interno de **178°16'23"** com uma distância de **0,00 m** do lado direito até o vértice **3** de coordenada (EX: **531.235,8444** NY: **8.613.251,7277**), confrontando com **Lote 08**, daí deflete à esquerda no ângulo interno de **262°30'22"** com uma distância de **3,49 m** do lado direito até o vértice **4** de coordenada (EX: **531.239,3072** NY: **8.613.251,2721**), confrontando com **Lote 08**, daí deflete à direita no ângulo interno de **179°58'09"** com uma distância de **4,76 m** do lado direito até o vértice **5** de coordenada (EX: **531.244,0245** NY: **8.613.250,6490**), confrontando com **Lote 07**, daí deflete à esquerda no ângulo interno de **181°13'09"** com uma distância de **4,14 m** do lado direito até o vértice **6** de coordenada (EX: **531.248,1422** NY: **8.613.250,1940**), confrontando com **Lote 06**, daí deflete à direita no ângulo interno de **82°05'46"** com uma distância de **1,36 m** do lado direito até o vértice **7** de coordenada (EX: **531.247,8079** NY: **8.613.248,8738**), confrontando com **Lote 05**, daí deflete à esquerda no ângulo interno de **269°15'45"** com uma distância de **4,77 m** do lado direito até o vértice **8** de coordenada (EX: **531.252,4154** NY: **8.613.247,6438**), confrontando com **Lote 05**, daí deflete à direita no ângulo interno de **94°08'34"** com uma distância de **0,55 m** do lado direito até o vértice **9** de coordenada (EX: **531.252,3128** NY: **8.613.247,1058**), confrontando com **Lote 04**, daí deflete à esquerda no ângulo interno de **266°04'14"** com uma distância de **5,55 m** do lado direito até o vértice **10** de coordenada (EX: **531.257,6783** NY: **8.613.245,6948**), confrontando com **Lote 04**, daí deflete à direita no ângulo interno de **178°08'10"** com uma distância de **6,19 m** do lado direito até o vértice **11** de coordenada (EX: **531.263,6101** NY: **8.613.243,9267**), confrontando com **Lote 03**, daí deflete à direita no ângulo interno de **93°51'37"** com uma distância de **3,76 m** ao fundo até o vértice **12** de coordenada (EX: **531.262,7801** NY: **8.613.240,2545**), confrontando com **Lote 02**, daí deflete à direita no ângulo interno de **99°38'48"** com uma distância de **26,67 m** do lado esquerdo até o vértice **1** de coordenada (EX: **531.236,1470** NY: **8.613.241,6925**), confrontando com **Lote 11**.

Santo Amaro - BA, Terça-feira, 4 de Junho de 2024.

RENEE BUZAGR FONTES
BARRETO
NASCIMENTO:788312375
00

Assinado de forma digital por
RENEE BUZAGR FONTES BARRETO
NASCIMENTO:78831237500
Dados: 2024.07.18 11:14:25 -03'00'

Resp. Téc.:Renée Buzahr Fontes Barreto Nascimento
CREA: 0500186596

Rede Ganha Tempo De Serviços Empresariais Ltda.
CNPJ: 13.758.956/0001-07
Vanessa Ferreira Da Silva Muricy - CPF: 019.274.575-13

Praça Purificação | S/N | Centro | Santo Amaro-Ba

www.pmsantoamaro.ba.ipmbrasil.org.br/

Este documento foi assinado digitalmente por SERASA Experian
EC3D2991566A0D2208C65CF1C42A7DE8

Prefeitura Municipal de Santo Amaro



MEMORIAL DESCRITIVO

Proprietário: Município de Santo Amaro
Lote: 11
Área: 165,75 m²
Perímetro: 64,80 m

O **Lote de terreno sob nº 11 da Quadra 09A**, localizado no município de Santo Amaro - BA, na quadra formada pela **Rua B, Rua Q, Rua A, 1ª Travessa Manoel Marques da Silva, 2ª Travessa Manoel Marques da Silva, Rua Manoel Marques da Silva, Área Remanescente 01, Área Remanescente 02, Área Remanescente 03 e Área Remanescente 04**, de formato irregular, abrangendo uma área de **165,75 m²** (cento e sessenta e cinco metros quadrados e setenta e cinco décimos quadrados) e um perímetro de **64,80 m**.

Para quem de dentro do lote 11 olha para a 2ª Travessa Manoel Marques da Silva inicia-se a descrição no vértice **1** na coordenada (EX: **531.236,3041** NY: **8.613.234,5190**), no ângulo interno de **90°54'59"** com uma distância de **7,18 m** de frente até o vértice **2** de coordenada (EX: **531.236,1470** NY: **8.613.241,6925**), confrontando com **2ª Travessa Manoel Marques da Silva**, daí deflete à direita no ângulo interno de **85°39'17"** com uma distância de **26,67 m** do lado direito até o vértice **3** de coordenada (EX: **531.262,7801** NY: **8.613.240,2545**), confrontando com **Lote 10**, daí deflete à direita no ângulo interno de **80°21'11"** com uma distância de **5,10 m** ao fundo até o vértice **4** de coordenada (EX: **531.261,6548** NY: **8.613.235,2766**), confrontando com **Lote 02**, daí deflete à esquerda no ângulo interno de **181°25'19"** com uma distância de **0,62 m** ao fundo até o vértice **5** de coordenada (EX: **531.261,5330** NY: **8.613.234,6680**), confrontando com **Lote 25**, daí deflete à direita no ângulo interno de **101°39'14"** com uma distância de **5,46 m** do lado esquerdo até o vértice **6** de coordenada (EX: **531.256,0748** NY: **8.613.234,6357**), confrontando com **Lote 25**, daí deflete à esquerda no ângulo interno de **180°00'00"** com uma distância de **19,77 m** do lado esquerdo até o vértice **1** de coordenada (EX: **531.236,3041** NY: **8.613.234,5190**), confrontando com **Lote 12**.

Santo Amaro - BA, Terça-feira, 4 de Junho de 2024.

RENEE BUZAGR FONTES
BARRETO
NASCIMENTO:7883123750
0

Assinado de forma digital por
RENEE BUZAGR FONTES BARRETO
NASCIMENTO:78831237500
Dados: 2024.07.18 11:14:34 -03'00'

Resp. Téc.:Renée Buzahr Fontes Barreto Nascimento
CREA: 0500186596

Rede Ganha Tempo De Serviços Empresariais Ltda.
CNPJ: 13.758.956/0001-07
Vanessa Ferreira Da Silva Muricy - CPF: 019.274.575-13

Praça Purificação | S/N | Centro | Santo Amaro-Ba

www.pmsantoamaro.ba.ipmbrasil.org.br/

Este documento foi assinado digitalmente por SERASA Experian
EC3D2991566A0D2208C65CF1C42A7DE8

Prefeitura Municipal de Santo Amaro



MEMORIAL DESCRITIVO

Proprietário: Município de Santo Amaro
Lote: 12
Área: 99,78 m²
Perímetro: 49,41 m

O **Lote de terreno sob nº 12 da Quadra 09A**, localizado no município de Santo Amaro - BA, na quadra formada pela **Rua B, Rua Q, Rua A, 1ª Travessa Manoel Marques da Silva, 2ª Travessa Manoel Marques da Silva, Rua Manoel Marques da Silva, Área Remanescente 01, Área Remanescente 02, Área Remanescente 03 e Área Remanescente 04**, de formato irregular, abrangendo uma área de **99,78 m²** (noventa e nove metros quadrados e setenta e oito decímetros quadrados) e um perímetro de **49,41 m**.

Para quem de dentro do lote 12 olha para a 2ª Travessa Manoel Marques da Silva inicia-se a descrição no vértice **1** na coordenada (EX: **531.236,2591** NY: **8.613.229,5275**), no ângulo interno de **89°42'25"** com uma distância de **4,99 m** de frente até o vértice **2** de coordenada (EX: **531.236,3041** NY: **8.613.234,5190**), confrontando com **2ª Travessa Manoel Marques da Silva**, daí deflete à direita no ângulo interno de **90°51'18"** com uma distância de **19,77 m** do lado direito até o vértice **3** de coordenada (EX: **531.256,0748** NY: **8.613.234,6357**), confrontando com **Lote 11**, daí deflete à direita no ângulo interno de **85°40'26"** com uma distância de **5,20 m** ao fundo até o vértice **4** de coordenada (EX: **531.255,7135** NY: **8.613.229,4516**), confrontando com **Lote 25**, daí deflete à direita no ângulo interno de **93°45'51"** com uma distância de **19,45 m** do lado esquerdo até o vértice **1** de coordenada (EX: **531.236,2591** NY: **8.613.229,5275**), confrontando com **Lote 13**.

Santo Amaro - BA, Terça-feira, 4 de Junho de 2024.

RENEE BUZAGR FONTES
BARRETO
NASCIMENTO:78831237500

Assinado de forma digital por
RENEE BUZAGR FONTES BARRETO
NASCIMENTO:78831237500
Dados: 2024.07.18 11:14:42 -03'00'

Resp. Téc.:Renée Buzahr Fontes Barreto Nascimento
CREA: 0500186596

Rede Ganha Tempo De Serviços Empresariais Ltda.
CNPJ: 13.758.956/0001-07
Vanessa Ferreira Da Silva Muricy - CPF: 019.274.575-13

Praça Purificação | S/N | Centro | Santo Amaro-Ba

www.pmsantoamaro.ba.ipmbrasil.org.br/

Este documento foi assinado digitalmente por SERASA Experian
EC3D2991566A0D2208C65CF1C42A7DE8

Prefeitura Municipal de Santo Amaro



MEMORIAL DESCRITIVO

Proprietário: Município de Santo Amaro
Lote: 13
Área: 83,99 m²
Perímetro: 47,44 m

O **Lote de terreno sob nº 13 da Quadra 09A**, localizado no município de Santo Amaro - BA, na quadra formada pela **Rua B, Rua Q, Rua A, 1ª Travessa Manoel Marques da Silva, 2ª Travessa Manoel Marques da Silva, Rua Manoel Marques da Silva, Área Remanescente 01, Área Remanescente 02, Área Remanescente 03 e Área Remanescente 04**, de formato irregular, abrangendo uma área de **83,99 m²** (oitenta e três metros quadrados e noventa e nove decímetros quadrados) e um perímetro de **47,44 m**.

Para quem de dentro do lote 13 olha para a 2ª Travessa Manoel Marques da Silva inicia-se a descrição no vértice **1** na coordenada (EX: **531.236,2281** NY: **8.613.225,3121**), no ângulo interno de **90°29'31"** com uma distância de **4,22 m** de frente até o vértice **2** de coordenada (EX: **531.236,2591** NY: **8.613.229,5275**), confrontando com **2ª Travessa Manoel Marques da Silva**, daí deflete à direita no ângulo interno de **90°11'54"** com uma distância de **19,45 m** do lado direito até o vértice **3** de coordenada (EX: **531.255,7135** NY: **8.613.229,4516**), confrontando com **Lote 12**, daí deflete à direita no ângulo interno de **88°05'10"** com uma distância de **4,45 m** ao fundo até o vértice **4** de coordenada (EX: **531.255,5475** NY: **8.613.225,0040**), confrontando com **Lote 25**, daí deflete à direita no ângulo interno de **91°13'26"** com uma distância de **19,32 m** do lado esquerdo até o vértice **1** de coordenada (EX: **531.236,2281** NY: **8.613.225,3121**), confrontando com **Lote 14**.

Santo Amaro - BA, Terça-feira, 4 de Junho de 2024.

RENEE BUZahr FONTES
BARRETO
NASCIMENTO:78831237
500

Assinado de forma digital por
RENEE BUZahr FONTES BARRETO
NASCIMENTO:78831237500
Dados: 2024.07.18 11:14:49 -03'00'

Resp. Téc.:Renée Buzahr Fontes Barreto Nascimento
CREA: 0500186596

Rede Ganha Tempo De Serviços Empresariais Ltda.
CNPJ: 13.758.956/0001-07
Vanessa Ferreira Da Silva Muricy - CPF: 019.274.575-13

Praça Purificação | S/N | Centro | Santo Amaro-Ba

www.pmsantoamaro.ba.ipmbrasil.org.br/

Este documento foi assinado digitalmente por SERASA Experian
EC3D2991566A0D2208C65CF1C42A7DE8

Prefeitura Municipal de Santo Amaro



MEMORIAL DESCRITIVO

Proprietário: Município de Santo Amaro
Lote: 14
Área: 104,48 m²
Perímetro: 50,09 m

O **Lote de terreno sob nº 14 da Quadra 09A**, localizado no município de Santo Amaro - BA, na quadra formada pela **Rua B, Rua Q, Rua A, 1ª Travessa Manoel Marques da Silva, 2ª Travessa Manoel Marques da Silva, Rua Manoel Marques da Silva, Área Remanescente 01, Área Remanescente 02, Área Remanescente 03 e Área Remanescente 04**, de formato irregular, abrangendo uma área de **104,48 m²** (cento e quatro metros quadrados e quarenta e oito decímetros quadrados) e um perímetro de **50,09 m**.

Para quem de dentro do lote 14 olha para a 2ª Travessa Manoel Marques da Silva inicia-se a descrição no vértice **1** na coordenada (EX: **531.236,0681** NY: **8.613.220,1848**), no ângulo interno de **89°55'21"** com uma distância de **5,13 m** de frente até o vértice **2** de coordenada (EX: **531.236,2281** NY: **8.613.225,3121**), confrontando com **2ª Travessa Manoel Marques da Silva**, daí deflete à direita no ângulo interno de **90°52'23"** com uma distância de **19,32 m** do lado direito até o vértice **3** de coordenada (EX: **531.255,5475** NY: **8.613.225,0040**), confrontando com **Lote 13**, daí deflete à direita no ângulo interno de **88°58'21"** com uma distância de **6,28 m** ao fundo até o vértice **4** de coordenada (EX: **531.255,3347** NY: **8.613.218,7247**), confrontando com **Lote 25**, daí deflete à direita no ângulo interno de **82°19'36"** com uma distância de **6,43 m** do lado esquerdo até o vértice **5** de coordenada (EX: **531.248,9923** NY: **8.613.219,7991**), confrontando com **Lote 15**, daí deflete à esquerda no ângulo interno de **187°54'18"** com uma distância de **12,93 m** do lado esquerdo até o vértice **1** de coordenada (EX: **531.236,0681** NY: **8.613.220,1848**), confrontando com **Lote 15**.

Santo Amaro - BA, Terça-feira, 4 de Junho de 2024.

RENEE BUZAGR FONTES
BARRETO
NASCIMENTO:7883123750
0

Assinado de forma digital por
RENEE BUZAGR FONTES BARRETO
NASCIMENTO:78831237500
Dados: 2024.07.18 11:14:57 -03'00'

Resp. Téc.:Renée Buzahr Fontes Barreto Nascimento
CREA: 0500186596

Rede Ganha Tempo De Serviços Empresariais Ltda.
CNPJ: 13.758.956/0001-07
Vanessa Ferreira Da Silva Muricy - CPF: 019.274.575-13

Praça Purificação | S/N | Centro | Santo Amaro-Ba

www.pmsantoamaro.ba.ipmbrasil.org.br/

Este documento foi assinado digitalmente por SERASA Experian
EC3D2991566A0D2208C65CF1C42A7DE8

Prefeitura Municipal de Santo Amaro



MEMORIAL DESCRITIVO

Proprietário: Município de Santo Amaro
Lote: 15
Área: 98,88 m²
Perímetro: 48,29 m

O **Lote de terreno sob nº 15 da Quadra 09A**, localizado no município de Santo Amaro - BA, na quadra formada pela **Rua B, Rua Q, Rua A, 1ª Travessa Manoel Marques da Silva, 2ª Travessa Manoel Marques da Silva, Rua Manoel Marques da Silva, Área Remanescente 01, Área Remanescente 02, Área Remanescente 03 e Área Remanescente 04**, de formato irregular, abrangendo uma área de **98,88 m²** (noventa e oito metros quadrados e oitenta e oito decímetros quadrados) e um perímetro de **48,29 m**.

Para quem de dentro do lote 15 olha para a 2ª Travessa Manoel Marques da Silva inicia-se a descrição no vértice **1** na coordenada (EX: **531.235,8463** NY: **8.613.214,8573**), no ângulo interno de **88°57'50"** com uma distância de **5,33 m** de frente até o vértice **2** de coordenada (EX: **531.236,0681** NY: **8.613.220,1848**), confrontando com **2ª Travessa Manoel Marques da Silva**, daí deflete à direita no ângulo interno de **90°40'32"** com uma distância de **12,93 m** do lado direito até o vértice **3** de coordenada (EX: **531.248,9923** NY: **8.613.219,7991**), confrontando com **Lote 14**, daí deflete à direita no ângulo interno de **172°05'42"** com uma distância de **6,43 m** do lado direito até o vértice **4** de coordenada (EX: **531.255,3347** NY: **8.613.218,7247**), confrontando com **Lote 14**, daí deflete à direita no ângulo interno de **96°39'35"** com uma distância de **4,33 m** ao fundo até o vértice **5** de coordenada (EX: **531.255,1116** NY: **8.613.214,4037**), confrontando com **Lote 25**, daí deflete à direita no ângulo interno de **91°36'21"** com uma distância de **19,27 m** do lado esquerdo até o vértice **1** de coordenada (EX: **531.235,8463** NY: **8.613.214,8573**), confrontando com **Lote 16**.

Santo Amaro - BA, Terça-feira, 4 de Junho de 2024.

RENEE BUZAGR FONTES
BARRETO
NASCIMENTO:788312375
00

Assinado de forma digital por
RENEE BUZAGR FONTES BARRETO
NASCIMENTO:78831237500
Dados: 2024.07.18 11:15:05 -03'00'

Resp. Téc.:Renée Buzahr Fontes Barreto Nascimento
CREA: 0500186596

Rede Ganha Tempo De Serviços Empresariais Ltda.
CNPJ: 13.758.956/0001-07
Vanessa Ferreira Da Silva Muricy - CPF: 019.274.575-13

Praça Purificação | S/N | Centro | Santo Amaro-Ba

www.pmsantoamaro.ba.ipmbrasil.org.br/

Este documento foi assinado digitalmente por SERASA Experian
EC3D2991566A0D2208C65CF1C42A7DE8

Prefeitura Municipal de Santo Amaro



MEMORIAL DESCRITIVO

Proprietário: Município de Santo Amaro
Lote: 16
Área: 116,73 m²
Perímetro: 50,54 m

O **Lote de terreno sob nº 16 da Quadra 09A**, localizado no município de Santo Amaro - BA, na quadra formada pela **Rua B, Rua Q, Rua A, 1ª Travessa Manoel Marques da Silva, 2ª Travessa Manoel Marques da Silva, Rua Manoel Marques da Silva, Área Remanescente 01, Área Remanescente 02, Área Remanescente 03 e Área Remanescente 04**, de formato irregular, abrangendo uma área de **116,73 m²** (cento e dezesseis metros quadrados e setenta e três decímetros quadrados) e um perímetro de **50,54 m**.

Para quem de dentro do lote 16 olha para a 2ª Travessa Manoel Marques da Silva inicia-se a descrição no vértice **1** na coordenada (EX: **531.235,8493** NY: **8.613.208,7701**), no ângulo interno de **91°22'10"** com uma distância de **6,09 m** de frente até o vértice **2** de coordenada (EX: **531.235,8463** NY: **8.613.214,8573**), confrontando com **2ª Travessa Manoel Marques da Silva**, daí deflete à direita no ângulo interno de **88°37'22"** com uma distância de **19,27 m** do lado direito até o vértice **3** de coordenada (EX: **531.255,1116** NY: **8.613.214,4037**), confrontando com **Lote 15**, daí deflete à direita no ângulo interno de **89°47'19"** com uma distância de **6,08 m** ao fundo até o vértice **4** de coordenada (EX: **531.254,9460** NY: **8.613.208,3231**), confrontando com **Lote 25**, daí deflete à direita no ângulo interno de **90°13'09"** com uma distância de **19,10 m** do lado esquerdo até o vértice **1** de coordenada (EX: **531.235,8493** NY: **8.613.208,7701**), confrontando com **Lote 17**.

Santo Amaro - BA, Terça-feira, 4 de Junho de 2024.

RENEE BUZAGR FONTES
BARRETO
NASCIMENTO:788312375
00

Assinado de forma digital por
RENEE BUZAGR FONTES BARRETO
NASCIMENTO:78831237500
Dados: 2024.07.18 11:15:13
-03'00'

Resp. Téc.:Renée Buzahr Fontes Barreto Nascimento
CREA: 0500186596

Rede Ganha Tempo De Serviços Empresariais Ltda.
CNPJ: 13.758.956/0001-07
Vanessa Ferreira Da Silva Muricy - CPF: 019.274.575-13

Praça Purificação | S/N | Centro | Santo Amaro-Ba

www.pmsantoamaro.ba.ipmbrasil.org.br/

Este documento foi assinado digitalmente por SERASA Experian
EC3D2991566A0D2208C65CF1C42A7DE8

Prefeitura Municipal de Santo Amaro



MEMORIAL DESCRITIVO

Proprietário: Município de Santo Amaro
Lote: 17
Área: 137,83 m²
Perímetro: 54,57 m

O **Lote de terreno sob nº 17 da Quadra 09A**, localizado no município de Santo Amaro - BA, na quadra formada pela **Rua B, Rua Q, Rua A, 1ª Travessa Manoel Marques da Silva, 2ª Travessa Manoel Marques da Silva, Rua Manoel Marques da Silva, Área Remanescente 01, Área Remanescente 02, Área Remanescente 03 e Área Remanescente 04**, de formato irregular, abrangendo uma área de **137,83 m²** (cento e trinta e sete metros quadrados e oitenta e três decímetros quadrados) e um perímetro de **54,57 m**.

Para quem de dentro do lote 17 olha para a 2ª Travessa Manoel Marques da Silva inicia-se a descrição no vértice **1** na coordenada (EX: **531.235,6612** NY: **8.613.202,0166**), no ângulo interno de **89°22'10"** com uma distância de **6,76 m** de frente até o vértice **2** de coordenada (EX: **531.235,8493** NY: **8.613.208,7701**), confrontando com **2ª Travessa Manoel Marques da Silva**, daí deflete à direita no ângulo interno de **90°15'17"** com uma distância de **19,10 m** do lado direito até o vértice **3** de coordenada (EX: **531.254,9460** NY: **8.613.208,3231**), confrontando com **Lote 16**, daí deflete à direita no ângulo interno de **178°56'04"** com uma distância de **1,48 m** do lado direito até o vértice **4** de coordenada (EX: **531.256,4236** NY: **8.613.208,2610**), confrontando com **Lote 25**, daí deflete à direita no ângulo interno de **91°19'32"** com uma distância de **6,59 m** ao fundo até o vértice **5** de coordenada (EX: **531.256,2992** NY: **8.613.201,6690**), confrontando com **Lote 25**, daí deflete à direita no ângulo interno de **90°06'57"** com uma distância de **20,64 m** do lado esquerdo até o vértice **1** de coordenada (EX: **531.235,6612** NY: **8.613.202,0166**), confrontando com **Lote 18**.

Santo Amaro - BA, Terça-feira, 4 de Junho de 2024.

RENEE BUZahr FONTES
BARRETO
NASCIMENTO:788312375
00

Assinado de forma digital por
RENEE BUZahr FONTES BARRETO
NASCIMENTO:78831237500
Dados: 2024.07.18 11:15:23 -03'00'

Resp. Téc.:Renée Buzahr Fontes Barreto Nascimento
CREA: 0500186596

Rede Ganha Tempo De Serviços Empresariais Ltda.
CNPJ: 13.758.956/0001-07
Vanessa Ferreira Da Silva Muricy - CPF: 019.274.575-13

Praça Purificação | S/N | Centro | Santo Amaro-Ba

www.pmsantoamaro.ba.ipmbrasil.org.br/

Este documento foi assinado digitalmente por SERASA Experian
EC3D2991566A0D2208C65CF1C42A7DE8

Prefeitura Municipal de Santo Amaro



MEMORIAL DESCRITIVO

Proprietário: Município de Santo Amaro
Lote: 18
Área: 152,35 m²
Perímetro: 55,94 m

O **Lote de terreno sob nº 18 da Quadra 09A**, localizado no município de Santo Amaro - BA, na quadra formada pela **Rua B, Rua Q, Rua A, 1ª Travessa Manoel Marques da Silva, 2ª Travessa Manoel Marques da Silva, Rua Manoel Marques da Silva, Área Remanescente 01, Área Remanescente 02, Área Remanescente 03 e Área Remanescente 04**, de formato irregular, abrangendo uma área de **152,35 m²** (cento e cinquenta e dois metros quadrados e trinta e cinco decímetros quadrados) e um perímetro de **55,94 m**.

Para quem de dentro do lote 18 olha para a 2ª Travessa Manoel Marques da Silva inicia-se a descrição no vértice **1** na coordenada (EX: **531.235,5909** NY: **8.613.194,6472**), no ângulo interno de **90°38'52"** com uma distância de **7,37 m** de frente até o vértice **2** de coordenada (EX: **531.235,6612** NY: **8.613.202,0166**), confrontando com **2ª Travessa Manoel Marques da Silva**, daí deflete à direita no ângulo interno de **89°34'53"** com uma distância de **20,64 m** do lado direito até o vértice **3** de coordenada (EX: **531.256,2992** NY: **8.613.201,6690**), confrontando com **Lote 17**, daí deflete à direita no ângulo interno de **89°08'28"** com uma distância de **7,45 m** ao fundo até o vértice **4** de coordenada (EX: **531.256,0620** NY: **8.613.194,2205**), confrontando com **Lote 25**, daí deflete à direita no ângulo interno de **90°37'47"** com uma distância de **20,48 m** do lado esquerdo até o vértice **1** de coordenada (EX: **531.235,5909** NY: **8.613.194,6472**), confrontando com **Lote 19**.

Santo Amaro - BA, Terça-feira, 4 de Junho de 2024.

RENEE BUZHR FONTES
BARRETO
NASCIMENTO:78831237500

Assinado de forma digital por
RENEE BUZHR FONTES BARRETO
NASCIMENTO:78831237500
Dados: 2024.07.18 11:15:30 -03'00'

Resp. Téc.:Renée Buzahr Fontes Barreto Nascimento
CREA: 0500186596

MEMORIAL DESCRITIVO

Rede Ganha Tempo De Serviços Empresariais Ltda.
CNPJ: 13.758.956/0001-07
Vanessa Ferreira Da Silva Muricy - CPF: 019.274.575-13

Praça Purificação | S/N | Centro | Santo Amaro-Ba

www.pmsantoamaro.ba.ipmbrasil.org.br/

Este documento foi assinado digitalmente por SERASA Experian
EC3D2991566A0D2208C65CF1C42A7DE8

Prefeitura Municipal de Santo Amaro



Proprietário: Município de Santo Amaro
Lote: 19
Área: 307,14 m²
Perímetro: 94,25 m

O **Lote de terreno sob nº 19 da Quadra 09A**, localizado no município de Santo Amaro - BA, na quadra formada pela **Rua B, Rua Q, Rua A, 1ª Travessa Manoel Marques da Silva, 2ª Travessa Manoel Marques da Silva, Rua Manoel Marques da Silva, Área Remanescente 01, Área Remanescente 02, Área Remanescente 03 e Área Remanescente 04** localizado na esquina da 2ª Travessa Manoel Marques da Silva com a Lote 25, de formato irregular, abrangendo uma área de **307,14 m²** (trezentos e sete metros quadrados e quatorze decímetros quadrados) e um perímetro de **94,25 m**.

Para quem de dentro do lote 19 olha para a 2ª Travessa Manoel Marques da Silva inicia-se a descrição no vértice **1** na coordenada (EX: **531.235,5877** NY: **8.613.187,3232**), no ângulo interno de **92°38'55"** com uma distância de **7,32 m** de frente até o vértice **2** de coordenada (EX: **531.235,5909** NY: **8.613.194,6472**), confrontando com **2ª Travessa Manoel Marques da Silva**, daí deflete à direita no ângulo interno de **88°49'52"** com uma distância de **20,48 m** do lado direito até o vértice **3** de coordenada (EX: **531.256,0620** NY: **8.613.194,2205**), confrontando com **Lote 18**, daí deflete à esquerda no ângulo interno de **180°00'00"** com uma distância de **11,32 m** do lado direito até o vértice **4** de coordenada (EX: **531.267,3830** NY: **8.613.193,9845**), confrontando com **Lote 25**, daí deflete à direita no ângulo interno de **179°59'59"** com uma distância de **7,42 m** do lado direito até o vértice **5** de coordenada (EX: **531.274,8057** NY: **8.613.193,8298**), confrontando com **Área Remanescente da PQ 16**, daí deflete à direita no ângulo interno de **92°20'51"** com uma distância de **8,28 m** ao fundo até o vértice **6** de coordenada (EX: **531.274,9724** NY: **8.613.185,5518**), confrontando com **Área Remanescente da PQ 16**, daí deflete à direita no ângulo interno de **86°22'09"** com uma distância de **8,38 m** do lado esquerdo até o vértice **7** de coordenada (EX: **531.266,6049** NY: **8.613.185,9139**), confrontando com **Área Remanescente da PQ 16**, daí deflete à esquerda no ângulo interno de **180°00'00"** com uma distância de **11,43 m** do lado esquerdo até o vértice **8** de coordenada (EX: **531.255,1872** NY: **8.613.186,4079**), confrontando com **Lote 26**, daí deflete à direita no ângulo interno de **179°48'14"** com uma distância de **19,62 m** do lado esquerdo até o vértice **1** de coordenada (EX: **531.235,5877** NY: **8.613.187,3232**), confrontando com **Lote 20**.

Santo Amaro - BA, Terça-feira, 4 de Junho de 2024.

RENEE BUZHR FONTES
BARRETO
NASCIMENTO:78831237500

Assinado de forma digital por
RENEE BUZHR FONTES BARRETO
NASCIMENTO:78831237500
Dados: 2024.07.18 11:15:37 -03'00'

Resp. Téc.:Renée Buzahr Fontes Barreto Nascimento
CREA: 0500186596

Rede Ganha Tempo De Serviços Empresariais Ltda.
CNPJ: 13.758.956/0001-07
Vanessa Ferreira Da Silva Muricy - CPF: 019.274.575-13

Praça Purificação | S/N | Centro | Santo Amaro-Ba

www.pmsantoamaro.ba.ipmbrasil.org.br/

Este documento foi assinado digitalmente por SERASA Experian
EC3D2991566A0D2208C65CF1C42A7DE8

Prefeitura Municipal de Santo Amaro



MEMORIAL DESCRITIVO

Proprietário: Município de Santo Amaro
Lote: 20
Área: 109,97 m²
Perímetro: 50,32 m

O **Lote de terreno sob nº 20 da Quadra 09A**, localizado no município de Santo Amaro - BA, na quadra formada pela **Rua B, Rua Q, Rua A, 1ª Travessa Manoel Marques da Silva, 2ª Travessa Manoel Marques da Silva, Rua Manoel Marques da Silva, Área Remanescente 01, Área Remanescente 02, Área Remanescente 03 e Área Remanescente 04**, de formato irregular, abrangendo uma área de **109,97 m²** (cento e nove metros quadrados e noventa e sete decímetros quadrados) e um perímetro de **50,32 m**.

Para quem de dentro do lote 20 olha para a 2ª Travessa Manoel Marques da Silva inicia-se a descrição no vértice **1** na coordenada (EX: **531.235,4389** NY: **8.613.182,1209**), no ângulo interno de **93°34'56"** com uma distância de **5,20 m** de frente até o vértice **2** de coordenada (EX: **531.235,5877** NY: **8.613.187,3232**), confrontando com **2ª Travessa Manoel Marques da Silva**, daí deflete à direita no ângulo interno de **88°57'49"** com uma distância de **19,62 m** do lado direito até o vértice **3** de coordenada (EX: **531.255,1872** NY: **8.613.186,4079**), confrontando com **Lote 19**, daí deflete à direita no ângulo interno de **88°51'48"** com uma distância de **6,07 m** ao fundo até o vértice **4** de coordenada (EX: **531.254,7840** NY: **8.613.180,3536**), confrontando com **Lote 26**, daí deflete à direita no ângulo interno de **88°35'26"** com uma distância de **19,43 m** do lado esquerdo até o vértice **1** de coordenada (EX: **531.235,4389** NY: **8.613.182,1209**), confrontando com **Lote 21**.

Santo Amaro - BA, Terça-feira, 4 de Junho de 2024.

RENEE BUZAGR FONTES
BARRETO
NASCIMENTO:78831237500

Assinado de forma digital por
RENEE BUZAGR FONTES BARRETO
NASCIMENTO:78831237500
Dados: 2024.07.18 11:15:45 -03'00'

Resp. Téc.:Renée Buzahr Fontes Barreto Nascimento
CREA: 0500186596

Rede Ganha Tempo De Serviços Empresariais Ltda.
CNPJ: 13.758.956/0001-07
Vanessa Ferreira Da Silva Muricy - CPF: 019.274.575-13

Praça Purificação | S/N | Centro | Santo Amaro-Ba

www.pmsantoamaro.ba.ipmbrasil.org.br/

Este documento foi assinado digitalmente por SERASA Experian
EC3D2991566A0D2208C65CF1C42A7DE8

Prefeitura Municipal de Santo Amaro



MEMORIAL DESCRITIVO

Proprietário: Município de Santo Amaro
Lote: 21
Área: 130,12 m²
Perímetro: 56,71 m

O **Lote de terreno sob nº 21 da Quadra 09A**, localizado no município de Santo Amaro - BA, na quadra formada pela **Rua B, Rua Q, Rua A, 1ª Travessa Manoel Marques da Silva, 2ª Travessa Manoel Marques da Silva, Rua Manoel Marques da Silva, Área Remanescente 01, Área Remanescente 02, Área Remanescente 03 e Área Remanescente 04** localizado na esquina da 2ª Travessa Manoel Marques da Silva com a 2ª Travessa Manoel Marques da Silva, de formato irregular, abrangendo uma área de **130,12 m²** (cento e trinta metros quadrados e doze décimos quadrados) e um perímetro de **56,71 m**.

Para quem de dentro do lote 21 olha para a 2ª Travessa Manoel Marques da Silva inicia-se a descrição no vértice **1** na coordenada (EX: **531.234,4508** NY: **8.613.176,6280**), no ângulo interno de **94°15'59"** com uma distância de **5,57 m** de frente até o vértice **2** de coordenada (EX: **531.234,6400** NY: **8.613.182,1939**), confrontando com **2ª Travessa Manoel Marques da Silva**, daí deflete à direita no ângulo interno de **86°43'34"** com uma distância de **0,80 m** do lado direito até o vértice **3** de coordenada (EX: **531.235,4389** NY: **8.613.182,1209**), confrontando com **2ª Travessa Manoel Marques da Silva**, daí deflete à esquerda no ângulo interno de **180°00'02"** com uma distância de **19,43 m** do lado direito até o vértice **4** de coordenada (EX: **531.254,7840** NY: **8.613.180,3536**), confrontando com **Lote 20**, daí deflete à direita no ângulo interno de **177°57'24"** com uma distância de **2,55 m** do lado direito até o vértice **5** de coordenada (EX: **531.257,3110** NY: **8.613.180,0316**), confrontando com **Lote 26**, daí deflete à direita no ângulo interno de **92°27'58"** com uma distância de **5,86 m** ao fundo até o vértice **6** de coordenada (EX: **531.256,8210** NY: **8.613.174,1928**), confrontando com **Lote 26**, daí deflete à direita no ângulo interno de **88°35'03"** com uma distância de **22,50 m** do lado esquerdo até o vértice **1** de coordenada (EX: **531.234,4508** NY: **8.613.176,6280**), confrontando com **Lote 22**.

Santo Amaro - BA, Terça-feira, 4 de Junho de 2024.

RENEE BUZAGR FONTES
BARRETO
NASCIMENTO:78831237500

Assinado de forma digital por
RENEE BUZAGR FONTES BARRETO
NASCIMENTO:78831237500
Dados: 2024.07.18 11:15:54 -03'00'

Resp. Téc.:Renée Buzahr Fontes Barreto Nascimento
CREA: 0500186596

Rede Ganha Tempo De Serviços Empresariais Ltda.
CNPJ: 13.758.956/0001-07
Vanessa Ferreira Da Silva Muricy - CPF: 019.274.575-13

Praça Purificação | S/N | Centro | Santo Amaro-Ba

www.pmsantoamaro.ba.ipmbrasil.org.br/

Este documento foi assinado digitalmente por SERASA Experian
EC3D2991566A0D2208C65CF1C42A7DE8

Prefeitura Municipal de Santo Amaro



MEMORIAL DESCRITIVO

Proprietário: Município de Santo Amaro
Lote: 34
Área: 350,15 m²
Perímetro: 81,85 m

O **Lote de terreno sob nº 34 da Quadra 09 A**, localizado no município de Santo Amaro - BA, na quadra formada pela **Rua B, Rua Q, Rua A, 1ª Travessa Manoel Marques da Silva, 2ª Travessa Manoel Marques da Silva, Rua Manoel Marques da Silva, Área Remanescente 01, Área Remanescente 02, Área Remanescente 03 e Área Remanescente 04**, de formato irregular, abrangendo uma área de **350,15 m²** (trezentos e cinquenta metros quadrados e quinze decímetros quadrados) e um perímetro de **81,85 m**.

Para quem de dentro do lote 34 olha para a Rua B inicia-se a descrição no vértice 1 na coordenada (EX: **531.125,3509** NY: **8.613.264,8902**), no ângulo interno de **133°37'37"** com uma distância de **21,38 m** de frente até o vértice 2 de coordenada (EX: **531.145,0665** NY: **8.613.273,1711**), confrontando com **Rua B**, daí deflete à direita no ângulo interno de **72°20'35"** com uma distância de **2,02 m** do lado direito até o vértice 3 de coordenada (EX: **531.145,2472** NY: **8.613.271,1564**), confrontando com **Lote 35**, daí deflete à direita no ângulo interno de **87°15'40"** com uma distância de **0,37 m** do lado direito até o vértice 4 de coordenada (EX: **531.144,8746** NY: **8.613.271,1408**), confrontando com **Lote 35**, daí deflete à esquerda no ângulo interno de **244°25'10"** com uma distância de **20,33 m** do lado direito até o vértice 5 de coordenada (EX: **531.136,8700** NY: **8.613.252,4583**), confrontando com **Lote 35**, daí deflete à direita no ângulo interno de **146°32'01"** com uma distância de **12,73 m** do lado direito até o vértice 6 de coordenada (EX: **531.126,2388** NY: **8.613.245,4640**), confrontando com **Lote 37**, daí deflete à direita no ângulo interno de **121°33'59"** com uma distância de **7,76 m** ao fundo até o vértice 7 de coordenada (EX: **531.119,2081** NY: **8.613.248,7564**), confrontando com **Lote 33**, daí deflete à direita no ângulo interno de **94°14'57"** com uma distância de **17,26 m** do lado esquerdo até o vértice 1 de coordenada (EX: **531.125,3509** NY: **8.613.264,8902**), confrontando com **Lote 33**.

Santo Amaro - BA, Terça-feira, 4 de Junho de 2024.

RENEE BUZAGR FONTES
BARRETO
NASCIMENTO:788312375
00

Assinado de forma digital por
RENEE BUZAGR FONTES BARRETO
NASCIMENTO:78831237500
Dados: 2024.07.18 11:16:02 -03'00'

Resp. Téc.: **Renée Buzahr Fontes Barreto Nascimento**
CREA: 0500186596

Rede Ganha Tempo De Serviços Empresariais Ltda.
CNPJ: 13.758.956/0001-07
Vanessa Ferreira Da Silva Muricy - CPF: 019.274.575-13

Praça Purificação | S/N | Centro | Santo Amaro-Ba

www.pmsantoamaro.ba.ipmbrasil.org.br/

Este documento foi assinado digitalmente por SERASA Experian
EC3D2991566A0D2208C65CF1C42A7DE8

Prefeitura Municipal de Santo Amaro



MEMORIAL DESCRITIVO

Proprietário: Município de Santo Amaro
Lote: 35
Área: 161,58 m²
Perímetro: 64,70 m

O **Lote de terreno sob nº 35 da Quadra 09 A**, localizado no município de Santo Amaro - BA, na quadra formada pela **Rua B, Rua Q, Rua A, 1ª Travessa Manoel Marques da Silva, 2ª Travessa Manoel Marques da Silva, Rua Manoel Marques da Silva, Área Remanescente 01, Área Remanescente 02, Área Remanescente 03 e Área Remanescente 04** de formato irregular, abrangendo uma área de **161,58 m²** (cento e sessenta e um metros quadrados e cinquenta e oito décimos quadrados) e um perímetro de **64,70 m**.

Para quem de dentro do lote 35 olha para a Rua B inicia-se a descrição no vértice 1 na coordenada (EX: **531.145,0665** NY: **8.613.273,1711**), no ângulo interno de **94°53'18"** com uma distância de **8,49 m** de frente até o vértice 2 de coordenada (EX: **531.153,4303** NY: **8.613.274,6481**), confrontando com **Rua B**, daí deflete à direita no ângulo interno de **56°49'39"** com uma distância de **26,99 m** do lado direito até o vértice 3 de coordenada (EX: **531.142,8151** NY: **8.613.249,8306**), confrontando com **Lote 36**, daí deflete à direita no ângulo interno de **89°18'46"** com uma distância de **6,50 m** ao fundo até o vértice 4 de coordenada (EX: **531.136,8700** NY: **8.613.252,4583**), confrontando com **Lote 37**, daí deflete à direita no ângulo interno de **90°39'08"** com uma distância de **20,33 m** do lado esquerdo até o vértice 5 de coordenada (EX: **531.144,8746** NY: **8.613.271,1408**), confrontando com **Lote 34**, daí deflete à direita no ângulo interno de **115°34'50"** com uma distância de **0,37 m** do lado esquerdo até o vértice 6 de coordenada (EX: **531.145,2472** NY: **8.613.271,1564**), confrontando com **Lote 34**, daí deflete à esquerda no ângulo interno de **272°44'20"** com uma distância de **2,02 m** do lado esquerdo até o vértice 1 de coordenada (EX: **531.145,0665** NY: **8.613.273,1711**), confrontando com **Lote 34**.

Santo Amaro - BA, Terça-feira, 4 de Junho de 2024.

RENEE BUZHR FONTES
BARRETO
NASCIMENTO:78831237500

Assinado de forma digital por
RENEE BUZHR FONTES BARRETO
NASCIMENTO:78831237500
Dados: 2024.07.18 11:16:11 -03'00'

Resp. Téc.:Renée Buzahr Fontes Barreto Nascimento
CREA: 0500186596

Rede Ganha Tempo De Serviços Empresariais Ltda.
CNPJ: 13.758.956/0001-07
Vanessa Ferreira Da Silva Muricy - CPF: 019.274.575-13

Praça Purificação | S/N | Centro | Santo Amaro-Ba

www.pmsantoamaro.ba.ipmbrasil.org.br/

Este documento foi assinado digitalmente por SERASA Experian
EC3D2991566A0D2208C65CF1C42A7DE8

Prefeitura Municipal de Santo Amaro



MEMORIAL DESCRITIVO

Proprietário: Município de Santo Amaro
Lote: 36
Área: 179,30 m²
Perímetro: 70,51 m

O **Lote de terreno sob nº 36 da Quadra 09 A**, localizado no município de Santo Amaro - BA, na quadra formada pela **Rua B, Rua Q, Rua A, 1ª Travessa Manoel Marques da Silva, 2ª Travessa Manoel Marques da Silva, Rua Manoel Marques da Silva, Área Remanescente 01, Área Remanescente 02, Área Remanescente 03 e Área Remanescente 04**, de formato irregular, abrangendo uma área de **179,30 m²** (cento e setenta e nove metros quadrados e trinta decímetros quadrados) e um perímetro de **70,51 m**.

Para quem de dentro do lote 36 olha para a Rua B inicia-se a descrição no vértice 1 na coordenada (EX: **531.153,4303** NY: **8.613.274,6481**), no ângulo interno de **120°25'57"** com uma distância de **6,09 m** de frente até o vértice 2 de coordenada (EX: **531.159,4712** NY: **8.613.275,4192**), confrontando com **Rua B**, daí deflete à direita no ângulo interno de **63°15'21"** com uma distância de **30,23 m** do lado direito até o vértice 3 de coordenada (EX: **531.149,3967** NY: **8.613.246,9216**), confrontando com **Rua Q**, daí deflete à direita no ângulo interno de **85°37'29"** com uma distância de **7,20 m** ao fundo até o vértice 4 de coordenada (EX: **531.142,8151** NY: **8.613.249,8306**), confrontando com **Lote 37**, daí deflete à direita no ângulo interno de **90°41'13"** com uma distância de **26,99 m** do lado esquerdo até o vértice 1 de coordenada (EX: **531.153,4303** NY: **8.613.274,6481**), confrontando com **Lote 35**.

Santo Amaro - BA, Terça-feira, 4 de Junho de 2024.

RENEE BUZAGR FONTES
BARRETO
NASCIMENTO:78831237500

Assinado de forma digital por
RENEE BUZAGR FONTES BARRETO
NASCIMENTO:78831237500
Dados: 2024.07.18 11:16:19 -03'00'

Resp. Téc.:Renée Buzahr Fontes Barreto Nascimento
CREA: 0500186596

Rede Ganha Tempo De Serviços Empresariais Ltda.
CNPJ: 13.758.956/0001-07
Vanessa Ferreira Da Silva Muricy - CPF: 019.274.575-13

Praça Purificação | S/N | Centro | Santo Amaro-Ba

www.pmsantoamaro.ba.ipmbrasil.org.br/

Este documento foi assinado digitalmente por SERASA Experian
EC3D2991566A0D2208C65CF1C42A7DE8

Prefeitura Municipal de Santo Amaro



MEMORIAL DESCRITIVO

Proprietário: Município de Santo Amaro
Lote: 37
Área: 180,34 m²
Perímetro: 57,17 m

O **Lote de terreno sob nº 37 da Quadra 09 A**, localizado no município de Santo Amaro - BA, na quadra formada pela **Rua B, Rua Q, Rua A, 1ª Travessa Manoel Marques da Silva, 2ª Travessa Manoel Marques da Silva, Rua Manoel Marques da Silva, Área Remanescente 01, Área Remanescente 02, Área Remanescente 03 e Área Remanescente 04**, de formato irregular, abrangendo uma área de **180,34 m²** (cento e oitenta metros quadrados e trinta e quatro decímetros quadrados) e um perímetro de **57,17 m**.

Para quem de dentro do lote 37 olha para a Rua Q inicia-se a descrição no vértice **1** na coordenada (EX: **531.149,3967** NY: **8.613.246,9216**), no ângulo interno de **86°55'17"** com uma distância de **10,72 m** de frente até o vértice **2** de coordenada (EX: **531.144,5443** NY: **8.613.237,3666**), confrontando com **Rua Q**, daí deflete à direita no ângulo interno de **93°03'40"** com uma distância de **20,02 m** do lado direito até o vértice **3** de coordenada (EX: **531.126,2388** NY: **8.613.245,4640**), confrontando com **Lote 38**, daí deflete à direita no ângulo interno de **57°12'11"** com uma distância de **12,73 m** ao fundo até o vértice **4** de coordenada (EX: **531.136,8700** NY: **8.613.252,4583**), confrontando com **Lote 34**, daí deflete à direita no ângulo interno de **122°48'51"** com uma distância de **6,50 m** do lado esquerdo até o vértice **5** de coordenada (EX: **531.142,8151** NY: **8.613.249,8306**), confrontando com **Lote 35**, daí deflete à esquerda no ângulo interno de **180°00'00"** com uma distância de **7,20 m** do lado esquerdo até o vértice **1** de coordenada (EX: **531.149,3967** NY: **8.613.246,9216**), confrontando com **Lote 36**.

Santo Amaro - BA, Terça-feira, 4 de Junho de 2024.

RENEE BUZAGR FONTES
BARRETO
NASCIMENTO:78831237500

Assinado de forma digital por
RENEE BUZAGR FONTES BARRETO
NASCIMENTO:78831237500
Dados: 2024.07.18 11:16:27 -03'00'

Resp. Téc.:Renée Buzahr Fontes Barreto Nascimento
CREA: 0500186596

Rede Ganha Tempo De Serviços Empresariais Ltda.
CNPJ: 13.758.956/0001-07
Vanessa Ferreira Da Silva Muricy - CPF: 019.274.575-13

Praça Purificação | S/N | Centro | Santo Amaro-Ba

www.pmsantoamaro.ba.ipmbrasil.org.br/

Este documento foi assinado digitalmente por SERASA Experian
EC3D2991566A0D2208C65CF1C42A7DE8

Prefeitura Municipal de Santo Amaro



MEMORIAL DESCRITIVO

Proprietário: Município de Santo Amaro
Lote: 38
Área: 120,87 m²
Perímetro: 52,33 m

O **Lote de terreno sob nº 38 da Quadra 09 A**, localizado no município de Santo Amaro - BA, na quadra formada pela **Rua B, Rua Q, Rua A, 1ª Travessa Manoel Marques da Silva, 2ª Travessa Manoel Marques da Silva, Rua Manoel Marques da Silva, Área Remanescente 01, Área Remanescente 02, Área Remanescente 03 e Área Remanescente 04**, de formato irregular, abrangendo uma área de **120,87 m²** (cento e vinte metros quadrados e oitenta e sete decímetros quadrados) e um perímetro de **52,33 m**.

Para quem de dentro do lote 38 olha para a Rua Q inicia-se a descrição no vértice **1** na coordenada (EX: **531.144,5443** NY: **8.613.237,3666**), no ângulo interno de **88°25'40"** com uma distância de **6,20 m** de frente até o vértice **2** de coordenada (EX: **531.141,8833** NY: **8.613.231,7712**), confrontando com **Rua Q**, daí deflete à direita no ângulo interno de **90°26'15"** com uma distância de **6,52 m** do lado direito até o vértice **3** de coordenada (EX: **531.135,9741** NY: **8.613.234,5262**), confrontando com **Lote 40**, daí deflete à esquerda no ângulo interno de **180°00'20"** com uma distância de **13,78 m** do lado direito até o vértice **4** de coordenada (EX: **531.123,4805** NY: **8.613.240,3498**), confrontando com **Lote 39**, daí deflete à direita no ângulo interno de **86°39'05"** com uma distância de **5,81 m** ao fundo até o vértice **5** de coordenada (EX: **531.126,2388** NY: **8.613.245,4640**), confrontando com **Lote 33**, daí deflete à direita no ângulo interno de **94°28'40"** com uma distância de **20,02 m** do lado esquerdo até o vértice **1** de coordenada (EX: **531.144,5443** NY: **8.613.237,3666**), confrontando com **Lote 37**.

Santo Amaro - BA, Terça-feira, 4 de Junho de 2024.

RENEE BUZAGR FONTES
BARRETO
NASCIMENTO:78831237500

Assinado de forma digital por
RENEE BUZAGR FONTES BARRETO
NASCIMENTO:78831237500
Dados: 2024.07.18 11:16:35 -03'00'

Resp. Téc.:Renée Buzahr Fontes Barreto Nascimento
CREA: 0500186596

Rede Ganha Tempo De Serviços Empresariais Ltda.
CNPJ: 13.758.956/0001-07
Vanessa Ferreira Da Silva Muricy - CPF: 019.274.575-13

Praça Purificação | S/N | Centro | Santo Amaro-Ba

www.pmsantoamaro.ba.ipmbrasil.org.br/

Este documento foi assinado digitalmente por SERASA Experian
EC3D2991566A0D2208C65CF1C42A7DE8

Prefeitura Municipal de Santo Amaro



MEMORIAL DESCRITIVO

Proprietário: Município de Santo Amaro
Lote: 41
Área: 165,38 m²
Perímetro: 57,06 m

O **Lote de terreno sob nº 41 da Quadra 09 A**, localizado no município de Santo Amaro - BA, na quadra formada pela **Rua B, Rua Q, Rua A, 1ª Travessa Manoel Marques da Silva, 2ª Travessa Manoel Marques da Silva, Rua Manoel Marques da Silva, Área Remanescente 01, Área Remanescente 02, Área Remanescente 03 e Área Remanescente 04**, de formato irregular, abrangendo uma área de **165,38 m²** (cento e sessenta e cinco metros quadrados e trinta e oito decímetros quadrados) e um perímetro de **57,06 m**.

Para quem de dentro do lote 41 olha para a Rua A inicia-se a descrição no vértice 1 na coordenada (EX: **531.144,2381** NY: **8.613.208,0192**), no ângulo interno de **90°34'16"** com uma distância de **8,30 m** de frente até o vértice 2 de coordenada (EX: **531.136,7516** NY: **8.613.211,5927**), confrontando com **Rua A**, daí deflete à direita no ângulo interno de **88°18'45"** com uma distância de **20,32 m** do lado direito até o vértice 3 de coordenada (EX: **531.146,0423** NY: **8.613.229,6675**), confrontando com **Rua Q**, daí deflete à direita no ângulo interno de **93°19'04"** com uma distância de **7,90 m** ao fundo até o vértice 4 de coordenada (EX: **531.153,2703** NY: **8.613.226,4666**), confrontando com **Lote 65**, daí deflete à direita no ângulo interno de **87°47'55"** com uma distância de **20,54 m** do lado esquerdo até o vértice 1 de coordenada (EX: **531.144,2381** NY: **8.613.208,0192**), confrontando com **Lote 42**.

Santo Amaro - BA, Terça-feira, 4 de Junho de 2024.

RENEE BUZAGR FONTES
BARRETO
NASCIMENTO:78831237
500

Assinado de forma digital por
RENEE BUZAGR FONTES BARRETO
NASCIMENTO:78831237500
Dados: 2024.07.18 11:16:44 -03'00'

Resp. Téc.:Renée Buzahr Fontes Barreto Nascimento
CREA: 0500186596

Rede Ganha Tempo De Serviços Empresariais Ltda.
CNPJ: 13.758.956/0001-07
Vanessa Ferreira Da Silva Muricy - CPF: 019.274.575-13

Praça Purificação | S/N | Centro | Santo Amaro-Ba

www.pmsantoamaro.ba.ipmbrasil.org.br/

Este documento foi assinado digitalmente por SERASA Experian
EC3D2991566A0D2208C65CF1C42A7DE8

Prefeitura Municipal de Santo Amaro



MEMORIAL DESCRITIVO

Proprietário: Município de Santo Amaro
Lote: 42
Área: 158,92 m²
Perímetro: 71,57 m

O **Lote de terreno sob nº 42 da Quadra 09 A**, localizado no município de Santo Amaro - BA, na quadra formada pela **Rua B, Rua Q, Rua A, 1ª Travessa Manoel Marques da Silva, 2ª Travessa Manoel Marques da Silva, Rua Manoel Marques da Silva, Área Remanescente 01, Área Remanescente 02, Área Remanescente 03 e Área Remanescente 04**, de formato irregular, abrangendo uma área de **158,92 m²** (cento e cinquenta e oito metros quadrados e noventa e dois decímetros quadrados) e um perímetro de **71,57 m**.

Para quem de dentro do lote 42 olha para a Rua A inicia-se a descrição no vértice 1 na coordenada (EX: **531.150,4962** NY: **8.613.205,3484**), no ângulo interno de **91°03'41"** com uma distância de **6,80 m** de frente até o vértice 2 de coordenada (EX: **531.144,2381** NY: **8.613.208,0192**), confrontando com **Rua A**, daí deflete à direita no ângulo interno de **87°01'28"** com uma distância de **20,54 m** do lado direito até o vértice 3 de coordenada (EX: **531.153,2703** NY: **8.613.226,4666**), confrontando com **Lote 41**, daí deflete à direita no ângulo interno de **92°15'37"** com uma distância de **14,82 m** ao fundo até o vértice 4 de coordenada (EX: **531.166,8298** NY: **8.613.220,4785**), confrontando com **Lote 65**, daí deflete à direita no ângulo interno de **91°50'51"** com uma distância de **2,09 m** ao fundo até o vértice 5 de coordenada (EX: **531.166,0460** NY: **8.613.218,5365**), confrontando com **Lote 48**, daí deflete à direita no ângulo interno de **178°22'43"** com uma distância de **1,03 m** ao fundo até o vértice 6 de coordenada (EX: **531.165,6339** NY: **8.613.217,5933**), confrontando com **Lote 47**, daí deflete à direita no ângulo interno de **88°53'54"** com uma distância de **1,54 m** ao fundo até o vértice 7 de coordenada (EX: **531.164,2363** NY: **8.613.218,2363**), confrontando com **Lote 44**, daí deflete à direita no ângulo interno de **179°42'10"** com uma distância de **7,26 m** ao fundo até o vértice 8 de coordenada (EX: **531.157,6578** NY: **8.613.221,3039**), confrontando com **Lote 43**, daí deflete à esquerda no ângulo interno de **270°49'38"** com uma distância de **17,49 m** ao fundo até o vértice 1 de coordenada (EX: **531.150,4962** NY: **8.613.205,3484**), confrontando com **Lote 43**.

Santo Amaro - BA, Terça-feira, 4 de Junho de 2024.

RENEE BUZAGR FONTES
BARRETO
NASCIMENTO:788312375
00

Assinado de forma digital por
RENEE BUZAGR FONTES BARRETO
NASCIMENTO:78831237500
Dados: 2024.07.18 11:16:53 -03'00'

Resp. Téc.:Renée Buzahr Fontes Barreto Nascimento
CREA: 0500186596

Rede Ganha Tempo De Serviços Empresariais Ltda.
CNPJ: 13.758.956/0001-07
Vanessa Ferreira Da Silva Muricy - CPF: 019.274.575-13

Praça Purificação | S/N | Centro | Santo Amaro-Ba

www.pmsantoamaro.ba.ipmbrasil.org.br/

Este documento foi assinado digitalmente por SERASA Experian
EC3D2991566A0D2208C65CF1C42A7DE8

Prefeitura Municipal de Santo Amaro



MEMORIAL DESCRITIVO

Proprietário: Município de Santo Amaro
Lote: 43
Área: 124,53 m²
Perímetro: 49,19 m

O **Lote de terreno sob nº 43 da Quadra 09 A**, localizado no município de Santo Amaro - BA, na quadra formada pela **Rua B, Rua Q, Rua A, 1ª Travessa Manoel Marques da Silva, 2ª Travessa Manoel Marques da Silva, Rua Manoel Marques da Silva, Área Remanescente 01, Área Remanescente 02, Área Remanescente 03 e Área Remanescente 04** de formato irregular, abrangendo uma área de **124,53 m²** (cento e vinte e quatro metros quadrados e cinquenta e três decímetros quadrados) e um perímetro de **49,19 m**.

Para quem de dentro do lote 43 olha para a Rua A inicia-se a descrição no vértice 1 na coordenada (EX: **531.156,8696** NY: **8.613.202,4383**), no ângulo interno de **90°27'29"** com uma distância de **7,01 m** de frente até o vértice 2 de coordenada (EX: **531.150,4962** NY: **8.613.205,3484**), confrontando com **Rua A**, daí deflete à direita no ângulo interno de **90°22'08"** com uma distância de **17,49 m** do lado direito até o vértice 3 de coordenada (EX: **531.157,6578** NY: **8.613.221,3039**), confrontando com **Lote 42**, daí deflete à direita no ângulo interno de **89°10'22"** com uma distância de **7,26 m** ao fundo até o vértice 4 de coordenada (EX: **531.164,2363** NY: **8.613.218,2363**), confrontando com **Lote 42**, daí deflete à direita no ângulo interno de **90°00'00"** com uma distância de **17,43 m** do lado esquerdo até o vértice 1 de coordenada (EX: **531.156,8696** NY: **8.613.202,4383**), confrontando com **Lote 44**.

Santo Amaro - BA, Terça-feira, 4 de Junho de 2024.

RENEE BUZAGR FONTES
BARRETO
NASCIMENTO:78831237500
Assinado de forma digital por
RENEE BUZAGR FONTES BARRETO
NASCIMENTO:78831237500
Dados: 2024.07.18 11:17:02 -03'00'

Resp. Téc.:Renée Buzahr Fontes Barreto Nascimento
CREA: 0500186596

Rede Ganha Tempo De Serviços Empresariais Ltda.
CNPJ: 13.758.956/0001-07
Vanessa Ferreira Da Silva Muricy - CPF: 019.274.575-13

Praça Purificação | S/N | Centro | Santo Amaro-Ba

www.pmsantoamaro.ba.ipmbrasil.org.br/

Este documento foi assinado digitalmente por SERASA Experian
EC3D2991566A0D2208C65CF1C42A7DE8

Prefeitura Municipal de Santo Amaro



MEMORIAL DESCRITIVO

Proprietário: Município de Santo Amaro
Lote: 47
Área: 130,09 m²
Perímetro: 55,97 m

O **Lote de terreno sob nº 47 da Quadra 09 A**, localizado no município de Santo Amaro - BA, na quadra formada pela **Rua B, Rua Q, Rua A, 1ª Travessa Manoel Marques da Silva, 2ª Travessa Manoel Marques da Silva, Rua Manoel Marques da Silva, Área Remanescente 01, Área Remanescente 02, Área Remanescente 03 e Área Remanescente 04**, de formato irregular, abrangendo uma área de **130,09 m²** (cento e trinta metros quadrados e nove decímetros quadrados) e um perímetro de **55,97 m**.

Para quem de dentro do lote 47 olha para a 1ª Travessa Manoel Marques da Silva inicia-se a descrição no vértice **1** na coordenada (EX: **531.185,9636** NY: **8.613.209,5270**), no ângulo interno de **94°53'31"** com uma distância de **6,08 m** de frente até o vértice **2** de coordenada (EX: **531.183,9387** NY: **8.613.203,7922**), confrontando com **1ª Travessa Manoel Marques da Silva**, daí deflete à direita no ângulo interno de **84°12'00"** com uma distância de **13,00 m** do lado direito até o vértice **3** de coordenada (EX: **531.172,1774** NY: **8.613.209,3384**), confrontando com **Lote 46**, daí deflete à esquerda no ângulo interno de **180°31'45"** com uma distância de **9,24 m** do lado direito até o vértice **4** de coordenada (EX: **531.163,7798** NY: **8.613.213,2041**), confrontando com **Lote 44**, daí deflete à direita no ângulo interno de **91°41'34"** com uma distância de **5,79 m** ao fundo até o vértice **5** de coordenada (EX: **531.166,0460** NY: **8.613.218,5365**), confrontando com **Lote 44**, daí deflete à direita no ângulo interno de **88°41'09"** com uma distância de **21,86 m** do lado esquerdo até o vértice **1** de coordenada (EX: **531.185,9636** NY: **8.613.209,5270**), confrontando com **Lote 48**.

Santo Amaro - BA, Terça-feira, 4 de Junho de 2024.

RENEE BUZAGR FONTES
BARRETO
NASCIMENTO:78831237500

Assinado de forma digital por
RENEE BUZAGR FONTES BARRETO
NASCIMENTO:78831237500
Dados: 2024.07.18 11:17:10 -03'00'

Resp. Téc.:Renée Buzahr Fontes Barreto Nascimento
CREA: 0500186596

Rede Ganha Tempo De Serviços Empresariais Ltda.
CNPJ: 13.758.956/0001-07
Vanessa Ferreira Da Silva Muricy - CPF: 019.274.575-13

Praça Purificação | S/N | Centro | Santo Amaro-Ba

www.pmsantoamaro.ba.ipmbrasil.org.br/

Este documento foi assinado digitalmente por SERASA Experian
EC3D2991566A0D2208C65CF1C42A7DE8

Prefeitura Municipal de Santo Amaro



MEMORIAL DESCRITIVO

Proprietário: Município de Santo Amaro
Lote: 48
Área: 95,28 m²
Perímetro: 52,37 m

O **Lote de terreno sob nº 48 da Quadra 09 A**, localizado no município de Santo Amaro - BA, na quadra formada pela **Rua B, Rua Q, Rua A, 1ª Travessa Manoel Marques da Silva, 2ª Travessa Manoel Marques da Silva, Rua Manoel Marques da Silva, Área Remanescente 01, Área Remanescente 02, Área Remanescente 03 e Área Remanescente 04** de formato irregular, abrangendo uma área de **95,28 m²** (noventa e cinco metros quadrados e vinte e oito decímetros quadrados) e um perímetro de **52,37 m**.

Para quem de dentro do lote 48 olha para a 1ª Travessa Manoel Marques da Silva inicia-se a descrição no vértice **1** na coordenada (EX: **531.187,6213** NY: **8.613.213,7285**), no ângulo interno de **92°01'50"** com uma distância de **4,52 m** de frente até o vértice **2** de coordenada (EX: **531.185,9636** NY: **8.613.209,5270**), confrontando com **1ª Travessa Manoel Marques da Silva**, daí deflete à direita no ângulo interno de **87°11'34"** com uma distância de **21,86 m** do lado direito até o vértice **3** de coordenada (EX: **531.166,0460** NY: **8.613.218,5365**), confrontando com **Lote 47**, daí deflete à direita no ângulo interno de **92°21'34"** com uma distância de **2,09 m** ao fundo até o vértice **4** de coordenada (EX: **531.166,8298** NY: **8.613.220,4785**), confrontando com **Lote 42**, daí deflete à direita no ângulo interno de **179°06'20"** com uma distância de **2,12 m** ao fundo até o vértice **5** de coordenada (EX: **531.167,6555** NY: **8.613.222,4357**), confrontando com **Lote 65**, daí deflete à direita no ângulo interno de **89°18'42"** com uma distância de **21,78 m** do lado esquerdo até o vértice **1** de coordenada (EX: **531.187,6213** NY: **8.613.213,7285**), confrontando com **Lote 49**.

Santo Amaro - BA, Terça-feira, 4 de Junho de 2024.

RENEE BUZAGR FONTES
BARRETO
NASCIMENTO:78831237500

Assinado de forma digital por
RENEE BUZAGR FONTES BARRETO
NASCIMENTO:78831237500
Dados: 2024.07.18 11:17:19 -03'00'

Resp. Téc.:Renée Buzahr Fontes Barreto Nascimento
CREA: 0500186596

Rede Ganha Tempo De Serviços Empresariais Ltda.
CNPJ: 13.758.956/0001-07
Vanessa Ferreira Da Silva Muricy - CPF: 019.274.575-13

Praça Purificação | S/N | Centro | Santo Amaro-Ba

www.pmsantoamaro.ba.ipmbrasil.org.br/

Este documento foi assinado digitalmente por SERASA Experian
EC3D2991566A0D2208C65CF1C42A7DE8

Prefeitura Municipal de Santo Amaro



MEMORIAL DESCRITIVO

Proprietário: Município de Santo Amaro
Lote: 49
Área: 92,99 m²
Perímetro: 52,03 m

O **Lote de terreno sob nº 49 da Quadra 09 A**, localizado no município de Santo Amaro - BA, na quadra formada pela **Rua B, Rua Q, Rua A, 1ª Travessa Manoel Marques da Silva, 2ª Travessa Manoel Marques da Silva, Rua Manoel Marques da Silva, Área Remanescente 01, Área Remanescente 02, Área Remanescente 03 e Área Remanescente 04**, de formato irregular, abrangendo uma área de **92,99 m²** (noventa e dois metros quadrados e noventa e nove decímetros quadrados) e um perímetro de **52,03 m**.

Para quem de dentro do lote 49 olha para a 1ª Travessa Manoel Marques da Silva inicia-se a descrição no vértice **1** na coordenada (EX: **531.189,3559** NY: **8.613.217,6970**), no ângulo interno de **89°40'11"** com uma distância de **4,33 m** de frente até o vértice **2** de coordenada (EX: **531.187,6213** NY: **8.613.213,7285**), confrontando com **1ª Travessa Manoel Marques da Silva**, daí deflete à direita no ângulo interno de **90°02'51"** com uma distância de **21,78 m** do lado direito até o vértice **3** de coordenada (EX: **531.167,6555** NY: **8.613.222,4357**), confrontando com **Lote 48**, daí deflete à direita no ângulo interno de **88°50'50"** com uma distância de **4,22 m** ao fundo até o vértice **4** de coordenada (EX: **531.169,4219** NY: **8.613.226,2735**), confrontando com **Lote 65**, daí deflete à direita no ângulo interno de **91°26'12"** com uma distância de **0,57 m** do lado esquerdo até o vértice **5** de coordenada (EX: **531.169,9428** NY: **8.613.226,0494**), confrontando com **Lote 64**, daí deflete à direita no ângulo interno de **179°59'56"** com uma distância de **21,13 m** do lado esquerdo até o vértice **1** de coordenada (EX: **531.189,3559** NY: **8.613.217,6970**), confrontando com **Lote 50**.

Santo Amaro - BA, Terça-feira, 4 de Junho de 2024.

RENEE BUZAHR FONTES
BARRETO
NASCIMENTO:78831237500

Assinado de forma digital por
RENEE BUZAHR FONTES BARRETO
NASCIMENTO:78831237500
Dados: 2024.07.18 11:17:28 -03'00'

Resp. Téc.:Renée Buzahr Fontes Barreto Nascimento
CREA: 0500186596

Rede Ganha Tempo De Serviços Empresariais Ltda.
CNPJ: 13.758.956/0001-07
Vanessa Ferreira Da Silva Muricy - CPF: 019.274.575-13

Praça Purificação | S/N | Centro | Santo Amaro-Ba

www.pmsantoamaro.ba.ipmbrasil.org.br/

Este documento foi assinado digitalmente por SERASA Experian
EC3D2991566A0D2208C65CF1C42A7DE8

Prefeitura Municipal de Santo Amaro



MEMORIAL DESCRITIVO

Proprietário: Município de Santo Amaro
Lote: 50
Área: 98,66 m²
Perímetro: 51,75 m

O **Lote de terreno sob nº 50 da Quadra 09 A**, localizado no município de Santo Amaro - BA, na quadra formada pela **Rua B, Rua Q, Rua A, 1ª Travessa Manoel Marques da Silva, 2ª Travessa Manoel Marques da Silva, Rua Manoel Marques da Silva, Área Remanescente 01, Área Remanescente 02, Área Remanescente 03 e Área Remanescente 04**, de formato irregular, abrangendo uma área de **98,66 m²** (noventa e oito metros quadrados e sessenta e seis decímetros quadrados) e um perímetro de **51,75 m**.

Para quem de dentro do lote 50 olha para a 1ª Travessa Manoel Marques da Silva inicia-se a descrição no vértice **1** na coordenada (EX: **531.191,2466** NY: **8.613.221,8015**), no ângulo interno de **89°14'59"** com uma distância de **4,52 m** de frente até o vértice **2** de coordenada (EX: **531.189,3559** NY: **8.613.217,6970**), confrontando com **1ª Travessa Manoel Marques da Silva**, daí deflete à direita no ângulo interno de **91°27'13"** com uma distância de **21,13 m** do lado direito até o vértice **3** de coordenada (EX: **531.169,9428** NY: **8.613.226,0494**), confrontando com **Lote 49**, daí deflete à direita no ângulo interno de **90°47'27"** com uma distância de **4,78 m** ao fundo até o vértice **4** de coordenada (EX: **531.171,7710** NY: **8.613.230,4656**), confrontando com **Lote 64**, daí deflete à direita no ângulo interno de **88°30'21"** com uma distância de **21,32 m** do lado esquerdo até o vértice **1** de coordenada (EX: **531.191,2466** NY: **8.613.221,8015**), confrontando com **Lote 51**.

Santo Amaro - BA, Terça-feira, 4 de Junho de 2024.

RENEE BUZAGR FONTES
BARRETO
NASCIMENTO:78831237500

Assinado de forma digital por
RENEE BUZAGR FONTES BARRETO
NASCIMENTO:78831237500
Dados: 2024.07.18 11:17:36 -03'00'

Resp. Téc.:Renée Buzahr Fontes Barreto Nascimento
CREA: 0500186596

Rede Ganha Tempo De Serviços Empresariais Ltda.
CNPJ: 13.758.956/0001-07
Vanessa Ferreira Da Silva Muricy - CPF: 019.274.575-13

Praça Purificação | S/N | Centro | Santo Amaro-Ba

www.pmsantoamaro.ba.ipmbrasil.org.br/

Este documento foi assinado digitalmente por SERASA Experian
EC3D2991566A0D2208C65CF1C42A7DE8

Prefeitura Municipal de Santo Amaro



MEMORIAL DESCRITIVO

Proprietário: Município de Santo Amaro
Lote: 51
Área: 118,66 m²
Perímetro: 52,82 m

O **Lote de terreno sob nº 51 da Quadra 09 A**, localizado no município de Santo Amaro - BA, na quadra formada pela **Rua B, Rua Q, Rua A, 1ª Travessa Manoel Marques da Silva, 2ª Travessa Manoel Marques da Silva, Rua Manoel Marques da Silva, Área Remanescente 01, Área Remanescente 02, Área Remanescente 03 e Área Remanescente 04**, de formato irregular, abrangendo uma área de **118,66 m²** (cento e dezoito metros quadrados e sessenta e seis decímetros quadrados) e um perímetro de **52,82 m**.

Para quem de dentro do lote 51 olha para a 1ª Travessa Manoel Marques da Silva inicia-se a descrição no vértice **1** na coordenada (EX: **531.193,5965** NY: **8.613.227,3383**), no ângulo interno de **89°40'57"** com uma distância de **6,01 m** de frente até o vértice **2** de coordenada (EX: **531.191,2466** NY: **8.613.221,8015**), confrontando com **1ª Travessa Manoel Marques da Silva**, daí deflete à direita no ângulo interno de **89°00'52"** com uma distância de **21,32 m** do lado direito até o vértice **3** de coordenada (EX: **531.171,7710** NY: **8.613.230,4656**), confrontando com **Lote 50**, daí deflete à direita no ângulo interno de **75°02'53"** com uma distância de **5,76 m** ao fundo até o vértice **4** de coordenada (EX: **531.175,3911** NY: **8.613.234,9464**), confrontando com **Lote 64**, daí deflete à direita no ângulo interno de **106°15'17"** com uma distância de **19,73 m** do lado esquerdo até o vértice **1** de coordenada (EX: **531.193,5965** NY: **8.613.227,3383**), confrontando com **Lote 52**.

Santo Amaro - BA, Terça-feira, 4 de Junho de 2024.

RENEE BUZAGR FONTES
BARRETO
NASCIMENTO:78831237500

Assinado de forma digital por
RENEE BUZAGR FONTES BARRETO
NASCIMENTO:78831237500
Dados: 2024.07.18 11:17:45 -03'00'

Resp. Téc.:Renée Buzahr Fontes Barreto Nascimento
CREA: 0500186596

Rede Ganha Tempo De Serviços Empresariais Ltda.
CNPJ: 13.758.956/0001-07
Vanessa Ferreira Da Silva Muricy - CPF: 019.274.575-13

Praça Purificação | S/N | Centro | Santo Amaro-Ba

www.pmsantoamaro.ba.ipmbrasil.org.br/

Este documento foi assinado digitalmente por SERASA Experian
EC3D2991566A0D2208C65CF1C42A7DE8

Prefeitura Municipal de Santo Amaro



MEMORIAL DESCRITIVO

Proprietário: Município de Santo Amaro
Lote: 52
Área: 129,70 m²
Perímetro: 52,80 m

O **Lote de terreno sob nº 52 da Quadra 09 A**, localizado no município de Santo Amaro - BA, na quadra formada pela **Rua B, Rua Q, Rua A, 1ª Travessa Manoel Marques da Silva, 2ª Travessa Manoel Marques da Silva, Rua Manoel Marques da Silva, Área Remanescente 01, Área Remanescente 02, Área Remanescente 03 e Área Remanescente 04**, de formato irregular, abrangendo uma área de **129,70 m²** (cento e vinte e nove metros quadrados e setenta decímetros quadrados) e um perímetro de **52,80 m**.

Para quem de dentro do lote 52 olha para a 1ª Travessa Manoel Marques da Silva inicia-se a descrição no vértice **1** na coordenada (EX: **531.196,5229** NY: **8.613.233,1166**), no ângulo interno de **90°44'35"** com uma distância de **6,48 m** de frente até o vértice **2** de coordenada (EX: **531.194,0537** NY: **8.613.227,1251**), confrontando com **1ª Travessa Manoel Marques da Silva**, daí deflete à direita no ângulo interno de **87°23'52"** com uma distância de **0,50 m** do lado direito até o vértice **3** de coordenada (EX: **531.193,5965** NY: **8.613.227,3383**), confrontando com **1ª Travessa Manoel Marques da Silva**, daí deflete à esquerda no ângulo interno de **182°19'10"** com uma distância de **19,73 m** do lado direito até o vértice **4** de coordenada (EX: **531.175,3911** NY: **8.613.234,9464**), confrontando com **Lote 51**, daí deflete à direita no ângulo interno de **83°20'13"** com uma distância de **6,66 m** ao fundo até o vértice **5** de coordenada (EX: **531.178,6552** NY: **8.613.240,7527**), confrontando com **Lote 64**, daí deflete à direita no ângulo interno de **96°12'10"** com uma distância de **19,43 m** do lado esquerdo até o vértice **1** de coordenada (EX: **531.196,5229** NY: **8.613.233,1166**), confrontando com **Lote 53**.

Santo Amaro - BA, Terça-feira, 4 de Junho de 2024.

RENEE BUZAGR FONTES
BARRETO
NASCIMENTO:78831237500

Assinado de forma digital por
RENEE BUZAGR FONTES BARRETO
NASCIMENTO:78831237500
Dados: 2024.07.18 11:17:54 -03'00'

Resp. Téc.:Renée Buzahr Fontes Barreto Nascimento
CREA: 0500186596

Rede Ganha Tempo De Serviços Empresariais Ltda.
CNPJ: 13.758.956/0001-07
Vanessa Ferreira Da Silva Muricy - CPF: 019.274.575-13

Praça Purificação | S/N | Centro | Santo Amaro-Ba

www.pmsantoamaro.ba.ipmbrasil.org.br/

Este documento foi assinado digitalmente por SERASA Experian
EC3D2991566A0D2208C65CF1C42A7DE8

Prefeitura Municipal de Santo Amaro



MEMORIAL DESCRITIVO

Proprietário: Município de Santo Amaro
Lote: 53
Área: 121,39 m²
Perímetro: 51,05 m

O **Lote de terreno sob nº 53 da Quadra 09 A**, localizado no município de Santo Amaro - BA, na quadra formada pela **Rua B, Rua Q, Rua A, 1ª Travessa Manoel Marques da Silva, 2ª Travessa Manoel Marques da Silva, Rua Manoel Marques da Silva, Área Remanescente 01, Área Remanescente 02, Área Remanescente 03 e Área Remanescente 04**, de formato irregular, abrangendo uma área de **121,39 m²** (cento e vinte e um metros quadrados e trinta e nove decímetros quadrados) e um perímetro de **51,05 m**.

Para quem de dentro do lote 53 olha para a 1ª Travessa Manoel Marques da Silva inicia-se a descrição no vértice **1** na coordenada (EX: **531.198,8603** NY: **8.613.238,4274**), no ângulo interno de **92°30'56"** com uma distância de **5,80 m** de frente até o vértice **2** de coordenada (EX: **531.196,5229** NY: **8.613.233,1166**), confrontando com **1ª Travessa Manoel Marques da Silva**, daí deflete à direita no ângulo interno de **90°36'52"** com uma distância de **19,43 m** do lado direito até o vértice **3** de coordenada (EX: **531.178,6552** NY: **8.613.240,7527**), confrontando com **Lote 52**, daí deflete à direita no ângulo interno de **85°19'50"** com uma distância de **6,86 m** ao fundo até o vértice **4** de coordenada (EX: **531.181,8557** NY: **8.613.246,8206**), confrontando com **Lote 64**, daí deflete à direita no ângulo interno de **91°32'23"** com uma distância de **18,96 m** do lado esquerdo até o vértice **1** de coordenada (EX: **531.198,8603** NY: **8.613.238,4274**), confrontando com **Lote 54**.

Santo Amaro - BA, Terça-feira, 4 de Junho de 2024.

RENEE BUZAGR FONTES
BARRETO
NASCIMENTO:78831237500

Assinado de forma digital por
RENEE BUZAGR FONTES BARRETO
NASCIMENTO:78831237500
Dados: 2024.07.18 11:19:24 -03'00'

Resp. Téc.:Renée Buzahr Fontes Barreto Nascimento
CREA: 0500186596

Rede Ganha Tempo De Serviços Empresariais Ltda.
CNPJ: 13.758.956/0001-07
Vanessa Ferreira Da Silva Muricy - CPF: 019.274.575-13

Praça Purificação | S/N | Centro | Santo Amaro-Ba

www.pmsantoamaro.ba.ipmbrasil.org.br/

Este documento foi assinado digitalmente por SERASA Experian
EC3D2991566A0D2208C65CF1C42A7DE8

Prefeitura Municipal de Santo Amaro



MEMORIAL DESCRITIVO

Proprietário: Município de Santo Amaro
Lote: 54
Área: 123,24 m²
Perímetro: 51,05 m

O **Lote de terreno sob nº 54 da Quadra 09 A**, localizado no município de Santo Amaro - BA, na quadra formada pela **Rua B, Rua Q, Rua A, 1ª Travessa Manoel Marques da Silva, 2ª Travessa Manoel Marques da Silva, Rua Manoel Marques da Silva, Área Remanescente 01, Área Remanescente 02, Área Remanescente 03 e Área Remanescente 04**, de formato irregular, abrangendo uma área de **123,24 m²** (cento e vinte e três metros quadrados e vinte e quatro decímetros quadrados) e um perímetro de **51,05 m**.

Para quem de dentro do lote 54 olha para a 1ª Travessa Manoel Marques da Silva inicia-se a descrição no vértice **1** na coordenada (EX: **531.201,4816** NY: **8.613.245,0436**), no ângulo interno de **90°51'51"** com uma distância de **7,12 m** de frente até o vértice **2** de coordenada (EX: **531.198,8603** NY: **8.613.238,4274**), confrontando com **1ª Travessa Manoel Marques da Silva**, daí deflete à direita no ângulo interno de **85°20'36"** com uma distância de **18,96 m** do lado direito até o vértice **3** de coordenada (EX: **531.181,8557** NY: **8.613.246,8206**), confrontando com **Lote 53**, daí deflete à direita no ângulo interno de **96°36'48"** com uma distância de **3,21 m** ao fundo até o vértice **4** de coordenada (EX: **531.182,9356** NY: **8.613.249,8438**), confrontando com **Lote 64**, daí deflete à direita no ângulo interno de **179°59'58"** com uma distância de **2,66 m** ao fundo até o vértice **5** de coordenada (EX: **531.183,8298** NY: **8.613.252,3471**), confrontando com **Lote 55**, daí deflete à direita no ângulo interno de **87°10'47"** com uma distância de **19,10 m** do lado esquerdo até o vértice **1** de coordenada (EX: **531.201,4816** NY: **8.613.245,0436**), confrontando com **Lote 55**.

Santo Amaro - BA, Terça-feira, 4 de Junho de 2024.

RENEE BUZAGR FONTES
BARRETO
NASCIMENTO:78831237500

Assinado de forma digital por
RENEE BUZAGR FONTES BARRETO
NASCIMENTO:78831237500
Dados: 2024.07.18 11:19:35 -03'00'

Resp. Téc.:Renée Buzahr Fontes Barreto Nascimento
CREA: 0500186596

Rede Ganha Tempo De Serviços Empresariais Ltda.
CNPJ: 13.758.956/0001-07
Vanessa Ferreira Da Silva Muricy - CPF: 019.274.575-13

Praça Purificação | S/N | Centro | Santo Amaro-Ba

www.pmsantoamaro.ba.ipmbrasil.org.br/

Este documento foi assinado digitalmente por SERASA Experian
EC3D2991566A0D2208C65CF1C42A7DE8

Prefeitura Municipal de Santo Amaro



MEMORIAL DESCRITIVO

Proprietário: Município de Santo Amaro
Lote: 55
Área: 174,35 m²
Perímetro: 71,59 m

O **Lote de terreno sob nº 55 da Quadra 09 A**, localizado no município de Santo Amaro - BA, na quadra formada pela **Rua B, Rua Q, Rua A, 1ª Travessa Manoel Marques da Silva, 2ª Travessa Manoel Marques da Silva, Rua Manoel Marques da Silva, Área Remanescente 01, Área Remanescente 02, Área Remanescente 03 e Área Remanescente 04**, de formato irregular, abrangendo uma área de **174,35 m²** (cento e setenta e quatro metros quadrados e trinta e cinco decímetros quadrados) e um perímetro de **71,59 m**.

Para quem de dentro do lote 55 olha para a 1ª Travessa Manoel Marques da Silva inicia-se a descrição no vértice **1** na coordenada (EX: **531.204,4180** NY: **8.613.250,1099**), no ângulo interno de **86°08'40"** com uma distância de **5,80 m** de frente até o vértice **2** de coordenada (EX: **531.201,9283** NY: **8.613.244,8701**), confrontando com **1ª Travessa Manoel Marques da Silva**, daí deflete à direita no ângulo interno de **18°19'32"** com uma distância de **0,48 m** de frente até o vértice **3** de coordenada (EX: **531.201,4816** NY: **8.613.245,0436**), confrontando com **1ª Travessa Manoel Marques da Silva**, daí deflete à direita no ângulo interno de **178°44'50"** com uma distância de **19,10 m** do lado direito até o vértice **4** de coordenada (EX: **531.183,8298** NY: **8.613.252,3471**), confrontando com **Lote 54**, daí deflete à esquerda no ângulo interno de **272°49'13"** com uma distância de **2,66 m** do lado direito até o vértice **5** de coordenada (EX: **531.182,9356** NY: **8.613.249,8438**), confrontando com **Lote 54**, daí deflete à direita no ângulo interno de **83°28'12"** com uma distância de **8,04 m** do lado direito até o vértice **6** de coordenada (EX: **531.175,7240** NY: **8.613.253,3904**), confrontando com **Lote 64**, daí deflete à direita no ângulo interno de **94°19'55"** com uma distância de **7,66 m** ao fundo até o vértice **7** de coordenada (EX: **531.178,5763** NY: **8.613.260,5019**), confrontando com **Lote 62**, daí deflete à direita no ângulo interno de **89°30'03"** com uma distância de **4,10 m** do lado esquerdo até o vértice **8** de coordenada (EX: **531.182,3660** NY: **8.613.258,9434**), confrontando com **Lote 61**, daí deflete à direita no ângulo interno de **179°38'11"** com uma distância de **5,54 m** do lado esquerdo até o vértice **9** de coordenada (EX: **531.187,4788** NY: **8.613.256,8028**), confrontando com **Lote 60**, daí deflete à esquerda no ângulo interno de **181°09'29"** com uma distância de **18,21 m** do lado esquerdo até o vértice **1** de coordenada (EX: **531.204,4180** NY: **8.613.250,1099**), confrontando com **Lote 56**.

Santo Amaro - BA, Terça-feira, 4 de Junho de 2024.

RENEE BUZahr FONTES
BARRETO
NASCIMENTO:78831237500

Assinado de forma digital por
RENEE BUZahr FONTES BARRETO
NASCIMENTO:78831237500
Dados: 2024.07.18 11:19:44 -03'00'

Resp. Téc.:Renée Buzahr Fontes Barreto Nascimento
CREA: 0500186596

Rede Ganha Tempo De Serviços Empresariais Ltda.
CNPJ: 13.758.956/0001-07
Vanessa Ferreira Da Silva Muricy - CPF: 019.274.575-13

Praça Purificação | S/N | Centro | Santo Amaro-Ba

www.pmsantoamaro.ba.ipmbrasil.org.br/

Este documento foi assinado digitalmente por SERASA Experian
EC3D2991566A0D2208C65CF1C42A7DE8

Prefeitura Municipal de Santo Amaro



MEMORIAL DESCRITIVO

Proprietário: Município de Santo Amaro
Lote: 56
Área: 150,45 m²
Perímetro: 53,08 m

O **Lote de terreno sob nº 56 da Quadra 09 A**, localizado no município de Santo Amaro - BA, na quadra formada pela **Rua B, Rua Q, Rua A, 1ª Travessa Manoel Marques da Silva, 2ª Travessa Manoel Marques da Silva, Rua Manoel Marques da Silva, Área Remanescente 01, Área Remanescente 02, Área Remanescente 03 e Área Remanescente 04**, de formato irregular, abrangendo uma área de **150,45 m²** (cento e cinquenta metros quadrados e quarenta e cinco decímetros quadrados) e um perímetro de **53,08 m**.

Para quem de dentro do lote 56 olha para a 1ª Travessa Manoel Marques da Silva inicia-se a descrição no vértice **1** na coordenada (EX: **531.207,6246** NY: **8.613.257,3345**), no ângulo interno de **89°45'31"** com uma distância de **7,90 m** de frente até o vértice **2** de coordenada (EX: **531.204,4180** NY: **8.613.250,1099**), confrontando com **1ª Travessa Manoel Marques da Silva**, daí deflete à direita no ângulo interno de **92°22'25"** com uma distância de **18,21 m** do lado direito até o vértice **3** de coordenada (EX: **531.187,4788** NY: **8.613.256,8028**), confrontando com **Lote 55**, daí deflete à direita no ângulo interno de **89°35'53"** com uma distância de **8,48 m** ao fundo até o vértice **4** de coordenada (EX: **531.190,6496** NY: **8.613.264,6661**), confrontando com **Lote 60**, daí deflete à direita no ângulo interno de **88°36'06"** com uma distância de **9,39 m** do lado esquerdo até o vértice **5** de coordenada (EX: **531.199,2696** NY: **8.613.260,9430**), confrontando com **Lote 59**, daí deflete à esquerda no ângulo interno de **180°41'19"** com uma distância de **2,96 m** do lado esquerdo até o vértice **6** de coordenada (EX: **531.202,0030** NY: **8.613.259,8012**), confrontando com **Lote 58**, daí deflete à direita no ângulo interno de **178°58'46"** com uma distância de **6,14 m** do lado esquerdo até o vértice **1** de coordenada (EX: **531.207,6246** NY: **8.613.257,3345**), confrontando com **Lote 57**.

Santo Amaro - BA, Terça-feira, 4 de Junho de 2024.

RENEE BUZahr FONTES
BARRETO
NASCIMENTO: 78831237500

Assinado de forma digital por
RENEE BUZahr FONTES BARRETO
NASCIMENTO: 78831237500
Dados: 2024.07.18 11:19:53 -03'00'

Resp. Téc.: **Renée Buzahr Fontes Barreto Nascimento**
CREA: 0500186596

Rede Ganha Tempo De Serviços Empresariais Ltda.
CNPJ: 13.758.956/0001-07
Vanessa Ferreira Da Silva Muricy - CPF: 019.274.575-13

Praça Purificação | S/N | Centro | Santo Amaro-Ba

www.pmsantoamaro.ba.ipmbrasil.org.br/

Este documento foi assinado digitalmente por SERASA Experian
EC3D2991566A0D2208C65CF1C42A7DE8

Prefeitura Municipal de Santo Amaro



MEMORIAL DESCRITIVO

Proprietário: Município de Santo Amaro
Lote: 57
Área: 104,87 m²
Perímetro: 46,03 m

O **Lote de terreno sob nº 57 da Quadra 09 A**, localizado no município de Santo Amaro - BA, na quadra formada pela **Rua B, Rua Q, Rua A, 1ª Travessa Manoel Marques da Silva, 2ª Travessa Manoel Marques da Silva, Rua Manoel Marques da Silva, Área Remanescente 01, Área Remanescente 02, Área Remanescente 03 e Área Remanescente 04**, de formato irregular, abrangendo uma área de **104,87 m²** (cento e quatro metros quadrados e oitenta e sete decímetros quadrados) e um perímetro de **46,03 m**.

Para quem de dentro do lote 57 olha para a Rua B inicia-se a descrição no vértice 1 na coordenada (EX: **531.208,3543** NY: **8.613.274,4493**), no ângulo interno de **101°25'03"** com uma distância de **6,61 m** de frente até o vértice 2 de coordenada (EX: **531.214,8237** NY: **8.613.273,0714**), confrontando com **Rua B**, daí deflete à direita no ângulo interno de **77°26'28"** com uma distância de **17,31 m** do lado direito até o vértice 3 de coordenada (EX: **531.207,6246** NY: **8.613.257,3345**), confrontando com **1ª Travessa Manoel Marques da Silva**, daí deflete à direita no ângulo interno de **90°53'26"** com uma distância de **6,14 m** ao fundo até o vértice 4 de coordenada (EX: **531.202,0030** NY: **8.613.259,8012**), confrontando com **Lote 56**, daí deflete à direita no ângulo interno de **90°15'03"** com uma distância de **15,97 m** do lado esquerdo até o vértice 1 de coordenada (EX: **531.208,3543** NY: **8.613.274,4493**), confrontando com **Lote 58**.

Santo Amaro - BA, Terça-feira, 4 de Junho de 2024.

RENEE BUZAGR FONTES
BARRETO
NASCIMENTO:78831237500

Assinado de forma digital por
RENEE BUZAGR FONTES BARRETO
NASCIMENTO:78831237500
Dados: 2024.07.18 11:20:02 -03'00'

Resp. Téc.:Renée Buzahr Fontes Barreto Nascimento
CREA: 0500186596

Rede Ganha Tempo De Serviços Empresariais Ltda.
CNPJ: 13.758.956/0001-07
Vanessa Ferreira Da Silva Muricy - CPF: 019.274.575-13

Praça Purificação | S/N | Centro | Santo Amaro-Ba

www.pmsantoamaro.ba.ipmbrasil.org.br/

Este documento foi assinado digitalmente por SERASA Experian
EC3D2991566A0D2208C65CF1C42A7DE8

Prefeitura Municipal de Santo Amaro



MEMORIAL DESCRITIVO

Proprietário: Município de Santo Amaro
Lote: 58
Área: 58,60 m²
Perímetro: 38,63 m

O **Lote de terreno sob nº 58 da Quadra 09 A**, localizado no município de Santo Amaro - BA, na quadra formada pela **Rua B, Rua Q, Rua A, 1ª Travessa Manoel Marques da Silva, 2ª Travessa Manoel Marques da Silva, Rua Manoel Marques da Silva, Área Remanescente 01, Área Remanescente 02, Área Remanescente 03 e Área Remanescente 04**, de formato irregular, abrangendo uma área de **58,60 m²** (cinquenta e oito metros quadrados e sessenta decímetros quadrados) e um perímetro de **38,63 m**.

Para quem de dentro do lote 58 olha para a Rua B inicia-se a descrição no vértice 1 na coordenada (EX: **531.204,0893** NY: **8.613.275,4486**), no ângulo interno de **98°55'19"** com uma distância de **4,38 m** de frente até o vértice 2 de coordenada (EX: **531.208,3543** NY: **8.613.274,4493**), confrontando com **Rua B**, daí deflete à direita no ângulo interno de **79°44'45"** com uma distância de **15,97 m** do lado direito até o vértice 3 de coordenada (EX: **531.202,0030** NY: **8.613.259,8012**), confrontando com **Lote 57**, daí deflete à direita no ângulo interno de **90°46'11"** com uma distância de **2,96 m** ao fundo até o vértice 4 de coordenada (EX: **531.199,2696** NY: **8.613.260,9430**), confrontando com **Lote 56**, daí deflete à direita no ângulo interno de **93°22'55"** com uma distância de **4,47 m** do lado esquerdo até o vértice 5 de coordenada (EX: **531.200,7469** NY: **8.613.265,1643**), confrontando com **Lote 59**, daí deflete à esquerda no ângulo interno de **185°35'57"** com uma distância de **5,29 m** do lado esquerdo até o vértice 6 de coordenada (EX: **531.201,9983** NY: **8.613.270,3013**), confrontando com **Lote 59**, daí deflete à direita no ângulo interno de **171°34'53"** com uma distância de **5,56 m** do lado esquerdo até o vértice 1 de coordenada (EX: **531.204,0893** NY: **8.613.275,4486**), confrontando com **Lote 59**.

Santo Amaro - BA, Terça-feira, 4 de Junho de 2024.

RENEE BUZahr FONTES
BARRETO
NASCIMENTO:78831237500

Assinado de forma digital por
RENEE BUZahr FONTES BARRETO
NASCIMENTO:78831237500
Dados: 2024.07.18 11:20:12 -03'00'

Resp. Téc.:Renée Buzahr Fontes Barreto Nascimento
CREA: 0500186596

Rede Ganha Tempo De Serviços Empresariais Ltda.
CNPJ: 13.758.956/0001-07
Vanessa Ferreira Da Silva Muricy - CPF: 019.274.575-13

Praça Purificação | S/N | Centro | Santo Amaro-Ba

www.pmsantoamaro.ba.ipmbrasil.org.br/

Este documento foi assinado digitalmente por SERASA Experian
EC3D2991566A0D2208C65CF1C42A7DE8

Prefeitura Municipal de Santo Amaro



MEMORIAL DESCRITIVO

Proprietário: Município de Santo Amaro
Lote: 59
Área: 120,79 m²
Perímetro: 45,84 m

O **Lote de terreno sob nº 59 da Quadra 09 A**, localizado no município de Santo Amaro - BA, na quadra formada pela **Rua B, Rua Q, Rua A, 1ª Travessa Manoel Marques da Silva, 2ª Travessa Manoel Marques da Silva, Rua Manoel Marques da Silva, Área Remanescente 01, Área Remanescente 02, Área Remanescente 03 e Área Remanescente 04**, de formato irregular, abrangendo uma área de **120,79 m²** (cento e vinte metros quadrados e setenta e nove decímetros quadrados) e um perímetro de **45,84 m**.

Para quem de dentro do lote 59 olha para a Rua B inicia-se a descrição no vértice 1 na coordenada (EX: **531.195,8017** NY: **8.613.276,3756**), no ângulo interno de **107°22'00"** com uma distância de **8,34 m** de frente até o vértice 2 de coordenada (EX: **531.204,0893** NY: **8.613.275,4486**), confrontando com **Rua B**, daí deflete à direita no ângulo interno de **74°16'25"** com uma distância de **5,56 m** do lado direito até o vértice 3 de coordenada (EX: **531.201,9983** NY: **8.613.270,3013**), confrontando com **Lote 58**, daí deflete à esquerda no ângulo interno de **188°25'07"** com uma distância de **5,29 m** do lado direito até o vértice 4 de coordenada (EX: **531.200,7469** NY: **8.613.265,1643**), confrontando com **Lote 58**, daí deflete à direita no ângulo interno de **174°24'03"** com uma distância de **4,47 m** do lado direito até o vértice 5 de coordenada (EX: **531.199,2696** NY: **8.613.260,9430**), confrontando com **Lote 58**, daí deflete à direita no ângulo interno de **19°17'22"** com uma distância de **0,00 m** do lado direito até o vértice 6 de coordenada (EX: **531.199,2696** NY: **8.613.260,9430**), confrontando com **Lote 58**, daí deflete à direita no ângulo interno de **66°38'24"** com uma distância de **9,39 m** ao fundo até o vértice 7 de coordenada (EX: **531.190,6496** NY: **8.613.264,6661**), confrontando com **Lote 56**, daí deflete à direita no ângulo interno de **89°36'39"** com uma distância de **12,79 m** do lado esquerdo até o vértice 1 de coordenada (EX: **531.195,8017** NY: **8.613.276,3756**), confrontando com **Lote 60**.

Santo Amaro - BA, Terça-feira, 4 de Junho de 2024.

RENEE BUZAGR FONTES
BARRETO
NASCIMENTO: 78831237500
Assinado de forma digital por
RENEE BUZAGR FONTES BARRETO
NASCIMENTO: 78831237500
Dados: 2024.07.18 11:20:21 -03'00'

Resp. Téc.: Renée Buzahr Fontes Barreto Nascimento
CREA: 0500186596

Rede Ganha Tempo De Serviços Empresariais Ltda.
CNPJ: 13.758.956/0001-07
Vanessa Ferreira Da Silva Muricy - CPF: 019.274.575-13

Praça Purificação | S/N | Centro | Santo Amaro-Ba

www.pmsantoamaro.ba.ipmbrasil.org.br/

Este documento foi assinado digitalmente por SERASA Experian
EC3D2991566A0D2208C65CF1C42A7DE8

Prefeitura Municipal de Santo Amaro



MEMORIAL DESCRITIVO

Proprietário: Município de Santo Amaro
Lote: 60
Área: 123,38 m²
Perímetro: 53,77 m

O **Lote de terreno sob nº 60 da Quadra 09 A**, localizado no município de Santo Amaro - BA, na quadra formada pela **Rua B, Rua Q, Rua A, 1ª Travessa Manoel Marques da Silva, 2ª Travessa Manoel Marques da Silva, Rua Manoel Marques da Silva, Área Remanescente 01, Área Remanescente 02, Área Remanescente 03 e Área Remanescente 04**, de formato irregular, abrangendo uma área de **123,38 m²** (cento e vinte e três metros quadrados e trinta e oito decímetros quadrados) e um perímetro de **53,77 m**.

Para quem de dentro do lote 60 olha para a Rua B inicia-se a descrição no vértice 1 na coordenada (EX: **531.189,5853** NY: **8.613.278,1303**), no ângulo interno de **95°09'06"** com uma distância de **6,46 m** de frente até o vértice 2 de coordenada (EX: **531.195,8017** NY: **8.613.276,3756**), confrontando com **Rua B**, daí deflete à direita no ângulo interno de **82°00'48"** com uma distância de **12,79 m** do lado direito até o vértice 3 de coordenada (EX: **531.190,6496** NY: **8.613.264,6661**), confrontando com **Lote 59**, daí deflete à esquerda no ângulo interno de **181°47'15"** com uma distância de **8,48 m** do lado direito até o vértice 4 de coordenada (EX: **531.187,4788** NY: **8.613.256,8028**), confrontando com **Lote 56**, daí deflete à direita no ângulo interno de **89°14'38"** com uma distância de **5,54 m** ao fundo até o vértice 5 de coordenada (EX: **531.182,3660** NY: **8.613.258,9434**), confrontando com **Lote 55**, daí deflete à direita no ângulo interno de **92°08'53"** com uma distância de **17,55 m** do lado esquerdo até o vértice 6 de coordenada (EX: **531.188,5323** NY: **8.613.275,3746**), confrontando com **Lote 61**, daí deflete à direita no ângulo interno de **179°39'20"** com uma distância de **2,95 m** do lado esquerdo até o vértice 1 de coordenada (EX: **531.189,5853** NY: **8.613.278,1303**), confrontando com **Rua B**.

Santo Amaro - BA, Terça-feira, 4 de Junho de 2024.

RENEE BUZAHF FONTES
BARRETO
NASCIMENTO:78831237500

Assinado de forma digital por
RENEE BUZAHF FONTES BARRETO
NASCIMENTO:78831237500
Dados: 2024.07.18 11:20:32 -03'00'

Resp. Téc.:Renée Buzahr Fontes Barreto Nascimento
CREA: 0500186596

Rede Ganha Tempo De Serviços Empresariais Ltda.
CNPJ: 13.758.956/0001-07
Vanessa Ferreira Da Silva Muricy - CPF: 019.274.575-13

Praça Purificação | S/N | Centro | Santo Amaro-Ba

www.pmsantoamaro.ba.ipmbrasil.org.br/

Este documento foi assinado digitalmente por SERASA Experian
EC3D2991566A0D2208C65CF1C42A7DE8

Prefeitura Municipal de Santo Amaro



MEMORIAL DESCRITIVO

Proprietário: Município de Santo Amaro
Lote: 61
Área: 75,14 m²
Perímetro: 43,33 m

O **Lote de terreno sob nº 61 da Quadra 09 A**, localizado no município de Santo Amaro - BA, na quadra formada pela **Rua B, Rua Q, Rua A, 1ª Travessa Manoel Marques da Silva, 2ª Travessa Manoel Marques da Silva, Rua Manoel Marques da Silva, Área Remanescente 01, Área Remanescente 02, Área Remanescente 03 e Área Remanescente 04** de formato irregular, abrangendo uma área de **75,14 m²** (setenta e cinco metros quadrados e quatorze decímetros quadrados) e um perímetro de **43,33 m**.

Para quem de dentro do lote 61 olha para a Rua B inicia-se a descrição no vértice 1 na coordenada (EX: **531.184,1245** NY: **8.613.276,6647**), no ângulo interno de **92°37'55"** com uma distância de **4,59 m** de frente até o vértice 2 de coordenada (EX: **531.188,5323** NY: **8.613.275,3746**), confrontando com **Rua B**, daí deflete à direita no ângulo interno de **85°44'38"** com uma distância de **17,55 m** do lado direito até o vértice 3 de coordenada (EX: **531.182,3660** NY: **8.613.258,9434**), confrontando com **Lote 60**, daí deflete à direita no ângulo interno de **88°12'56"** com uma distância de **4,10 m** ao fundo até o vértice 4 de coordenada (EX: **531.178,5763** NY: **8.613.260,5019**), confrontando com **Lote 55**, daí deflete à direita no ângulo interno de **93°24'31"** com uma distância de **17,09 m** do lado esquerdo até o vértice 1 de coordenada (EX: **531.184,1245** NY: **8.613.276,6647**), confrontando com **Lote 62**.

Santo Amaro - BA, Terça-feira, 4 de Junho de 2024.

RENEE BUZAHR FONTES
BARRETO
NASCIMENTO:78831237500

Assinado de forma digital por
RENEE BUZAHR FONTES BARRETO
NASCIMENTO:78831237500
Dados: 2024.07.18 11:20:43 -03'00'

Resp. Téc.:Renée Buzahr Fontes Barreto Nascimento
CREA: 0500186596

Rede Ganha Tempo De Serviços Empresariais Ltda.
CNPJ: 13.758.956/0001-07
Vanessa Ferreira Da Silva Muricy - CPF: 019.274.575-13

Praça Purificação | S/N | Centro | Santo Amaro-Ba

www.pmsantoamaro.ba.ipmbrasil.org.br/

Este documento foi assinado digitalmente por SERASA Experian
EC3D2991566A0D2208C65CF1C42A7DE8

Prefeitura Municipal de Santo Amaro



MEMORIAL DESCRITIVO

Proprietário: Município de Santo Amaro
Lote: 62
Área: 142,94 m²
Perímetro: 59,24 m

O **Lote de terreno sob nº 62 da Quadra 09 A**, localizado no município de Santo Amaro - BA, na quadra formada pela **Rua B, Rua Q, Rua A, 1ª Travessa Manoel Marques da Silva, 2ª Travessa Manoel Marques da Silva, Rua Manoel Marques da Silva, Área Remanescente 01, Área Remanescente 02, Área Remanescente 03 e Área Remanescente 04** de formato irregular, abrangendo uma área de **142,94 m²** (cento e quarenta e dois metros quadrados e noventa e quatro décimos quadrados) e um perímetro de **59,24 m**.

Para quem de dentro do lote 62 olha para a Rua B inicia-se a descrição no vértice 1 na coordenada (EX: **531.176,8811** NY: **8.613.276,9463**), no ângulo interno de **102°26'48"** com uma distância de **7,25 m** de frente até o vértice 2 de coordenada (EX: **531.184,1245** NY: **8.613.276,6647**), confrontando com **Rua B**, daí deflete à direita no ângulo interno de **73°16'51"** com uma distância de **17,09 m** do lado direito até o vértice 3 de coordenada (EX: **531.178,5763** NY: **8.613.260,5019**), confrontando com **Lote 61**, daí deflete à direita no ângulo interno de **177°05'26"** com uma distância de **7,66 m** do lado direito até o vértice 4 de coordenada (EX: **531.175,7240** NY: **8.613.253,3904**), confrontando com **Lote 55**, daí deflete à direita no ângulo interno de **88°27'05"** com uma distância de **4,90 m** ao fundo até o vértice 5 de coordenada (EX: **531.171,2231** NY: **8.613.255,3384**), confrontando com **Lote 64**, daí deflete à direita no ângulo interno de **98°43'50"** com uma distância de **22,34 m** do lado esquerdo até o vértice 1 de coordenada (EX: **531.176,8811** NY: **8.613.276,9463**), confrontando com **Lote 63**.

Santo Amaro - BA, Terça-feira, 4 de Junho de 2024.

RENEE BUZAHR FONTES
BARRETO
NASCIMENTO:7883123750
0

Assinado de forma digital por
RENEE BUZAHR FONTES BARRETO
NASCIMENTO:78831237500
Dados: 2024.07.18 11:20:53 -03'00'

Resp. Téc.:Renée Buzahr Fontes Barreto Nascimento
CREA: 0500186596

Rede Ganha Tempo De Serviços Empresariais Ltda.
CNPJ: 13.758.956/0001-07
Vanessa Ferreira Da Silva Muricy - CPF: 019.274.575-13

Praça Purificação | S/N | Centro | Santo Amaro-Ba

www.pmsantoamaro.ba.ipmbrasil.org.br/

Este documento foi assinado digitalmente por SERASA Experian
EC3D2991566A0D2208C65CF1C42A7DE8

Prefeitura Municipal de Santo Amaro



MEMORIAL DESCRITIVO

Proprietário: Município de Santo Amaro
Lote: 63
Área: 128,40 m²
Perímetro: 54,41 m

O **Lote de terreno sob nº 63 da Quadra 09 A**, localizado no município de Santo Amaro - BA, na quadra formada pela **Rua B, Rua Q, Rua A, 1ª Travessa Manoel Marques da Silva, 2ª Travessa Manoel Marques da Silva, Rua Manoel Marques da Silva, Área Remanescente 01, Área Remanescente 02, Área Remanescente 03 e Área Remanescente 04**, de formato irregular, abrangendo uma área de **128,40 m²** (cento e vinte e oito metros quadrados e quarenta decímetros quadrados) e um perímetro de **54,41 m**.

Para quem de dentro do lote 63 olha para a Rua B inicia-se a descrição no vértice 1 na coordenada (EX: **531.170,8283** NY: **8.613.276,4989**), no ângulo interno de **111°31'19"** com uma distância de **6,07 m** de frente até o vértice 2 de coordenada (EX: **531.176,8811** NY: **8.613.276,9463**), confrontando com **Rua B**, daí deflete à direita no ângulo interno de **71°05'55"** com uma distância de **22,34 m** do lado direito até o vértice 3 de coordenada (EX: **531.171,2231** NY: **8.613.255,3384**), confrontando com **Lote 62**, daí deflete à direita no ângulo interno de **80°28'49"** com uma distância de **6,72 m** ao fundo até o vértice 4 de coordenada (EX: **531.165,0970** NY: **8.613.258,0908**), confrontando com **Lote 64**, daí deflete à direita no ângulo interno de **96°53'57"** com uma distância de **19,28 m** do lado esquerdo até o vértice 1 de coordenada (EX: **531.170,8283** NY: **8.613.276,4989**), confrontando com **Lote 64**.

Santo Amaro - BA, Terça-feira, 4 de Junho de 2024.

RENEE BUZAGR FONTES
BARRETO
NASCIMENTO:7883123750
0

Assinado de forma digital por
RENEE BUZAGR FONTES BARRETO
NASCIMENTO:78831237500
Dados: 2024.07.18 11:21:04 -03'00'

Resp. Téc.:Renée Buzahr Fontes Barreto Nascimento
CREA: 0500186596

Rede Ganha Tempo De Serviços Empresariais Ltda.
CNPJ: 13.758.956/0001-07
Vanessa Ferreira Da Silva Muricy - CPF: 019.274.575-13

Praça Purificação | S/N | Centro | Santo Amaro-Ba

www.pmsantoamaro.ba.ipmbrasil.org.br/

Este documento foi assinado digitalmente por SERASA Experian
EC3D2991566A0D2208C65CF1C42A7DE8

Prefeitura Municipal de Santo Amaro



MEMORIAL DESCRITIVO

Proprietário: Município de Santo Amaro
Lote: 64
Área: 158,99 m²
Perímetro: 59,26 m

O **Lote de terreno sob nº 64 da Quadra 09 A**, localizado no município de Santo Amaro - BA, na quadra formada pela **Rua B, Rua Q, Rua A, 1ª Travessa Manoel Marques da Silva, 2ª Travessa Manoel Marques da Silva, Rua Manoel Marques da Silva, Área Remanescente 01, Área Remanescente 02, Área Remanescente 03 e Área Remanescente 04**, de formato irregular, abrangendo uma área de **158,99 m²** (cento e cinquenta e oito metros quadrados e noventa e nove décimos quadrados) e um perímetro de **59,26 m**.

Para quem de dentro do lote 65 olha para a Rua Q inicia-se a descrição no vértice **1** na coordenada (EX: **531.146,0423** NY: **8.613.229,6675**), no ângulo interno de **87°32'39"** com uma distância de **7,74 m** de frente até o vértice **2** de coordenada (EX: **531.149,4776** NY: **8.613.236,6056**), confrontando com **Rua Q**, daí deflete à direita no ângulo interno de **88°57'19"** com uma distância de **22,46 m** do lado direito até o vértice **3** de coordenada (EX: **531.169,4219** NY: **8.613.226,2735**), confrontando com **Lote 64**, daí deflete à direita no ângulo interno de **92°40'17"** com uma distância de **4,22 m** ao fundo até o vértice **4** de coordenada (EX: **531.167,6555** NY: **8.613.222,4357**), confrontando com **Lote 49**, daí deflete à esquerda no ângulo interno de **181°50'28"** com uma distância de **2,12 m** ao fundo até o vértice **5** de coordenada (EX: **531.166,8298** NY: **8.613.220,4785**), confrontando com **Lote 48**, daí deflete à direita no ângulo interno de **89°02'49"** com uma distância de **14,82 m** do lado esquerdo até o vértice **6** de coordenada (EX: **531.153,2703** NY: **8.613.226,4666**), confrontando com **Lote 42**, daí deflete à direita no ângulo interno de **179°56'28"** com uma distância de **7,90 m** do lado esquerdo até o vértice **1** de coordenada (EX: **531.146,0423** NY: **8.613.229,6675**), confrontando com **Lote 41**.

Santo Amaro - BA, Terça-feira, 4 de Junho de 2024.

RENEE BUZAGR FONTES
BARRETO
NASCIMENTO: 78831237500

Assinado de forma digital por
RENEE BUZAGR FONTES BARRETO
NASCIMENTO: 78831237500
Dados: 2024.07.18 11:21:17 -03'00'

Resp. Téc.: **Renée Buzahr Fontes Barreto Nascimento**
CREA: 0500186596

Rede Ganha Tempo De Serviços Empresariais Ltda.
CNPJ: 13.758.956/0001-07
Vanessa Ferreira Da Silva Muricy - CPF: 019.274.575-13

Praça Purificação | S/N | Centro | Santo Amaro-Ba

www.pmsantoamaro.ba.ipmbrasil.org.br/

Este documento foi assinado digitalmente por SERASA Experian
EC3D2991566A0D2208C65CF1C42A7DE8

Prefeitura Municipal de Santo Amaro



MEMORIAL DESCRITIVO

Proprietário: Município de Santo Amaro
Lote: Área Remanescente 01
Área: 1.461,75 m²
Perímetro: 351,01 m

A Área Remanescente 01 **da Quadra 09A**, localizado no município de Santo Amaro - BA, na quadra formada pela **Rua B, Rua Q, Rua A, 1ª Travessa Manoel Marques da Silva, 2ª Travessa Manoel Marques da Silva, Rua Manoel Marques da Silva, Área Remanescente 01, Área Remanescente 02, Área Remanescente 03 e Área Remanescente 04** localizado na esquina da Rua A com a Lote 29, de formato irregular, abrangendo uma área de **1.461,75 m²** (um mil, quatrocentos e sessenta e um metros quadrados e setenta e cinco decímetros quadrados) e um perímetro de **351,01 m**.

Para quem de dentro da Área Remanescente 01 olha para a Rua A inicia-se a descrição no vértice 1 na coordenada (EX: **531.168,8055** NY: **8.613.184,1785**), no ângulo interno de **91°00'03"** com uma distância de **16,05 m** de frente até o vértice 2 de coordenada (EX: **531.183,4525** NY: **8.613.177,6071**), confrontando com **Rua A**, daí deflete à direita no ângulo interno de **87°06'53"** com uma distância de **12,36 m** do lado direito até o vértice 3 de coordenada (EX: **531.177,8328** NY: **8.613.166,6010**), confrontando com **Lote 29**, daí deflete à esquerda no ângulo interno de **267°20'15"** com uma distância de **4,63 m** do lado direito até o vértice 4 de coordenada (EX: **531.181,8551** NY: **8.613.164,3057**), confrontando com **Lote 29**, daí deflete à esquerda no ângulo interno de **273°36'43"** com uma distância de **3,55 m** do lado direito até o vértice 5 de coordenada (EX: **531.183,4184** NY: **8.613.167,4970**), confrontando com **Lote 29**, daí deflete à direita no ângulo interno de **88°24'02"** com uma distância de **8,96 m** do lado direito até o vértice 6 de coordenada (EX: **531.191,3531** NY: **8.613.163,3314**), confrontando com **Lote 28**, daí deflete à direita no ângulo interno de **170°05'26"** com uma distância de **6,15 m** do lado direito até o vértice 7 de coordenada (EX: **531.196,2247** NY: **8.613.159,5786**), confrontando com **Lote 27**, daí deflete à esquerda no ângulo interno de **192°56'21"** com uma distância de **17,75 m** do lado direito até o vértice 8 de coordenada (EX: **531.212,3587** NY: **8.613.152,1683**), confrontando com **Lote 26**, daí deflete à direita no ângulo interno de **172°29'23"** com uma distância de **12,43 m** do lado direito até o vértice 9 de coordenada (EX: **531.222,8778** NY: **8.613.145,5493**), confrontando com **Lote 25**, daí deflete à direita no ângulo interno de **101°05'19"** com uma distância de **3,97 m** do lado direito até o vértice 10 de coordenada (EX: **531.221,4498** NY: **8.613.141,8468**), confrontando com **Lote 24**, daí deflete à direita no ângulo interno de **67°34'27"** com uma distância de **8,14 m** ao fundo até o vértice 11 de coordenada (EX: **531.215,5490** NY: **8.613.147,4497**), confrontando com **Rio Subaé**, daí deflete à esquerda no ângulo interno de **206°39'55"** com uma distância de **71,64 m** ao fundo até o vértice 12 de coordenada (EX: **531.146,9864** NY: **8.613.168,2170**), confrontando com **Rio Subaé**, daí deflete à direita no ângulo interno de **164°47'48"** com uma distância de **54,98 m** ao fundo até o vértice 13 de coordenada (EX: **531.100,3857** NY: **8.613.197,3983**), confrontando com **Rio Subaé**, daí deflete à direita no ângulo interno de **93°41'42"** com uma distância de **20,70 m** do lado esquerdo até o vértice 14 de coordenada (EX: **531.110,2187** NY: **8.613.215,6147**), confrontando com **Lote 33**, daí deflete à direita no ângulo interno de **88°39'46"** com uma distância de **31,99 m** do lado esquerdo até o vértice 15 de coordenada (EX: **531.138,0054** NY: **8.613.199,7674**), confrontando com **Rua A**, daí deflete à direita no ângulo interno de **90°53'30"** com uma distância de **21,13 m** do lado esquerdo até o vértice 16 de coordenada (EX: **531.127,8246** NY: **8.613.181,2526**), confrontando com **Lote 32**, daí deflete à esquerda no ângulo interno de **271°51'46"** com uma distância de **21,07 m** do lado esquerdo até o vértice 17 de coordenada (EX: **531.146,6052** NY: **8.613.171,7070**), confrontando com **Lote 32**, daí deflete à esquerda no ângulo interno de **270°56'02"** com uma distância de **6,96 m** do lado esquerdo até o vértice 18 de coordenada (EX: **531.149,6582** NY: **8.613.177,9640**), confrontando com **Lote 32**, daí deflete à direita no ângulo interno de **88°39'37"** com uma distância de **6,69 m** do lado esquerdo até o vértice 19 de coordenada (EX: **531.155,6027** NY: **8.613.174,8894**), confrontando com **Lote 31**, daí deflete à esquerda no ângulo interno de **183°19'13"** com uma distância de **8,00 m** do lado esquerdo até o vértice 20 de coordenada (EX: **531.162,9108** NY: **8.613.171,6313**), confrontando com

Rede Ganha Tempo De Serviços Empresariais Ltda.

CNPJ: 13.758.956/0001-07

Vanessa Ferreira Da Silva Muricy - CPF: 019.274.575-13

Praça Purificação | S/N | Centro | Santo Amaro-Ba

www.pmsantoamaro.ba.ipmbrasil.org.br/

Este documento foi assinado digitalmente por SERASA Experian
EC3D2991566A0D2208C65CF1C42A7DE8

Prefeitura Municipal de Santo Amaro



Lote 30, daí deflete à esquerda no ângulo interno de **268°51'51"** com uma distância de **13,86 m** do lado esquerdo até o vértice **1** de coordenada (EX: **531.168,8055** NY: **8.613.184,1785**), confrontando com **Lote 30**.

Santo Amaro - BA, Terça-feira, 4 de Junho de 2024.

RENEE BUZAHR FONTES
BARRETO
NASCIMENTO:7883123750
0

Assinado de forma digital por
RENEE BUZAHR FONTES BARRETO
NASCIMENTO:78831237500
Dados: 2024.07.18 11:21:33
-03'00'

Resp. Téc.:Renée Buzahr Fontes Barreto Nascimento
CREA: 0500186596

Rede Ganha Tempo De Serviços Empresariais Ltda.
CNPJ: 13.758.956/0001-07
Vanessa Ferreira Da Silva Muricy - CPF: 019.274.575-13

Praça Purificação | S/N | Centro | Santo Amaro-Ba

www.pmsantoamaro.ba.ipmbrasil.org.br/

Este documento foi assinado digitalmente por SERASA Experian
EC3D2991566A0D2208C65CF1C42A7DE8

Prefeitura Municipal de Santo Amaro



MEMORIAL DESCRITIVO

Proprietário: Município de Santo Amaro
Lote: Área Remanescente 02
Área: 551,70 m²
Perímetro: 109,37 m

A **Área Remanescente 02 da Quadra 09 A**, localizado no município de Santo Amaro - BA, na quadra formada pela **Rua B, Rua Q, Rua A, 1ª Travessa Manoel Marques da Silva, 2ª Travessa Manoel Marques da Silva, Rua Manoel Marques da Silva, Área Remanescente 01, Área Remanescente 02, Área Remanescente 03 e Área Remanescente 04**, de formato irregular, abrangendo uma área de **551,70 m²** (quinhentos e cinquenta e um metros quadrados e setenta decímetros quadrados) e um perímetro de **109,37 m**.

Para quem de dentro da Área Remanescente 02 olha para a Área Remanescente da PQ 16 inicia-se a descrição no vértice **1** na coordenada (EX: **531.272,0324** NY: **8.613.233,1728**), no ângulo interno de **87°06'57"** com uma distância de **5,67 m** de frente até o vértice **2** de coordenada (EX: **531.270,6313** NY: **8.613.227,6749**), confrontando com **Área Remanescente da PQ 16**, daí deflete à direita no ângulo interno de **140°55'10"** com uma distância de **33,85 m** de frente até o vértice **3** de coordenada (EX: **531.267,3830** NY: **8.613.193,9845**), confrontando com **Área Remanescente da PQ 16**, daí deflete à direita no ângulo interno de **94°18'47"** com uma distância de **11,32 m** do lado direito até o vértice **4** de coordenada (EX: **531.256,0620** NY: **8.613.194,2205**), confrontando com **Lote 19**, daí deflete à direita no ângulo interno de **89°22'12"** com uma distância de **7,45 m** ao fundo até o vértice **5** de coordenada (EX: **531.256,2992** NY: **8.613.201,6690**), confrontando com **Lote 18**, daí deflete à esquerda no ângulo interno de **180°44'35"** com uma distância de **6,59 m** ao fundo até o vértice **6** de coordenada (EX: **531.256,4236** NY: **8.613.208,2610**), confrontando com **Lote 17**, daí deflete à esquerda no ângulo interno de **268°40'28"** com uma distância de **1,48 m** ao fundo até o vértice **7** de coordenada (EX: **531.254,9460** NY: **8.613.208,3231**), confrontando com **Lote 17**, daí deflete à direita no ângulo interno de **90°50'47"** com uma distância de **6,08 m** ao fundo até o vértice **8** de coordenada (EX: **531.255,1116** NY: **8.613.214,4037**), confrontando com **Lote 16**, daí deflete à direita no ângulo interno de **178°36'20"** com uma distância de **4,33 m** ao fundo até o vértice **9** de coordenada (EX: **531.255,3347** NY: **8.613.218,7247**), confrontando com **Lote 15**, daí deflete à esquerda no ângulo interno de **181°00'48"** com uma distância de **6,28 m** ao fundo até o vértice **10** de coordenada (EX: **531.255,5475** NY: **8.613.225,0040**), confrontando com **Lote 14**, daí deflete à direita no ângulo interno de **179°48'13"** com uma distância de **4,45 m** ao fundo até o vértice **11** de coordenada (EX: **531.255,7135** NY: **8.613.229,4516**), confrontando com **Lote 13**, daí deflete à direita no ângulo interno de **178°08'59"** com uma distância de **5,20 m** ao fundo até o vértice **12** de coordenada (EX: **531.256,0748** NY: **8.613.234,6357**), confrontando com **Lote 12**, daí deflete à direita no ângulo interno de **94°19'33"** com uma distância de **5,46 m** do lado esquerdo até o vértice **13** de coordenada (EX: **531.261,5330** NY: **8.613.234,6680**), confrontando com **Lote 11**, daí deflete à esquerda no ângulo interno de **258°20'46"** com uma distância de **0,62 m** do lado esquerdo até o vértice **14** de coordenada (EX: **531.261,6548** NY: **8.613.235,2766**), confrontando com **Lote 11**, daí deflete à direita no ângulo interno de **89°47'42"** com uma distância de **4,64 m** do lado esquerdo até o vértice **15** de coordenada (EX: **531.266,2008** NY: **8.613.234,3500**), confrontando com **Lote 02**, daí deflete à esquerda no ângulo interno de **180°06'27"** com uma distância de **5,95 m** do lado esquerdo até o vértice **1** de coordenada (EX: **531.272,0324** NY: **8.613.233,1728**), confrontando com **Lote 01**.

Santo Amaro - BA, Terça-feira, 4 de Junho de 2024.

RENEE BUZÁHR FONTES BARRETO
NASCIMENTO:78831237500

Assinado de forma digital por RENE E BUZÁHR
FONTES BARRETO NASCIMENTO:78831237500
Dados: 2024.07.18 11:21:45 -03'00'

Resp. Téc.:Renée Buzahr Fontes Barreto Nascimento

CREA: 0500186596

Rede Ganha Tempo De Serviços Empresariais Ltda.

CNPJ: 13.758.956/0001-07

Vanessa Ferreira Da Silva Muricy - CPF: 019.274.575-13

Praça Purificação | S/N | Centro | Santo Amaro-Ba

www.pmsantoamaro.ba.ipmbrasil.org.br/

Este documento foi assinado digitalmente por SERASA Experian
EC3D2991566A0D2208C65CF1C42A7DE8

Prefeitura Municipal de Santo Amaro



MEMORIAL DESCRITIVO

Proprietário: Município de Santo Amaro
Lote: Área Remanescente 03
Área: 123,72 m²
Perímetro: 47,26 m

A **Área Remanescente 03 da Quadra 09A**, localizado no município de Santo Amaro - BA, na quadra formada pela **Rua B, Rua Q, Rua A, 1ª Travessa Manoel Marques da Silva, 2ª Travessa Manoel Marques da Silva, Rua Manoel Marques da Silva, Área Remanescente 01, Área Remanescente 02, Área Remanescente 03 e Área Remanescente 04** localizado na esquina da Área Remanescente da PQ 16, de formato irregular, abrangendo uma área de **123,72 m²** (cento e vinte e três metros quadrados e setenta e dois décimos quadrados) e um perímetro de **47,26 m**.

Para quem de dentro da Área Remanescente 03, olha para a Área Remanescente da PQ 16 inicia-se a descrição no vértice **1** na coordenada (EX: **531.266,6049** NY: **8.613.185,9139**), no ângulo interno de **86°43'38"** com uma distância de **12,78 m** de frente até o vértice **2** de coordenada (EX: **531.265,3248** NY: **8.613.173,2025**), confrontando com **Área Remanescente da PQ 16**, daí deflete à direita no ângulo interno de **85°17'43"** com uma distância de **0,87 m** do lado direito até o vértice **3** de coordenada (EX: **531.264,4710** NY: **8.613.173,3601**), confrontando com **Área Remanescente da PQ 16**, daí deflete à esquerda no ângulo interno de **184°14'34"** com uma distância de **7,70 m** do lado direito até o vértice **4** de coordenada (EX: **531.256,8210** NY: **8.613.174,1928**), confrontando com **Lote 22**, daí deflete à direita no ângulo interno de **91°24'56"** com uma distância de **5,86 m** ao fundo até o vértice **5** de coordenada (EX: **531.257,3110** NY: **8.613.180,0316**), confrontando com **Lote 21**, daí deflete à esquerda no ângulo interno de **267°32'02"** com uma distância de **2,55 m** ao fundo até o vértice **6** de coordenada (EX: **531.254,7840** NY: **8.613.180,3536**), confrontando com **Lote 21**, daí deflete à direita no ângulo interno de **93°27'10"** com uma distância de **6,07 m** ao fundo até o vértice **7** de coordenada (EX: **531.255,1872** NY: **8.613.186,4079**), confrontando com **Lote 20**, daí deflete à direita no ângulo interno de **91°19'58"** com uma distância de **11,43 m** do lado esquerdo até o vértice **1** de coordenada (EX: **531.266,6049** NY: **8.613.185,9139**), confrontando com **Lote 19**.

Santo Amaro - BA, Terça-feira, 4 de Junho de 2024.

RENEE BUZAGR FONTES
BARRETO
NASCIMENTO:78831237500

Assinado de forma digital por
RENEE BUZAGR FONTES BARRETO
NASCIMENTO:78831237500
Dados: 2024.07.18 11:21:54 -03'00'

Resp. Téc.:Renée Buzahr Fontes Barreto Nascimento
CREA: 0500186596

Rede Ganha Tempo De Serviços Empresariais Ltda.
CNPJ: 13.758.956/0001-07
Vanessa Ferreira Da Silva Muricy - CPF: 019.274.575-13

Praça Purificação | S/N | Centro | Santo Amaro-Ba

www.pmsantoamaro.ba.ipmbrasil.org.br/

Este documento foi assinado digitalmente por SERASA Experian
EC3D2991566A0D2208C65CF1C42A7DE8

Prefeitura Municipal de Santo Amaro



MEMORIAL DESCRITIVO

Proprietário: Município de Santo Amaro
Lote: Área Remanescente 04
Área: 821,38 m²
Perímetro: 138,96 m

A **Área Remanescente 04 da Quadra 09 A**, localizado no município de Santo Amaro - BA, na quadra formada pela **Rua B, Rua Q, Rua A, 1ª Travessa Manoel Marques da Silva, 2ª Travessa Manoel Marques da Silva, Rua Manoel Marques da Silva, Área Remanescente 01, Área Remanescente 02, Área Remanescente 03 e Área Remanescente 04**, de formato irregular, abrangendo uma área de **821,38 m²** (oitocentos e vinte e um metros quadrados e trinta e oito decímetros quadrados) e um perímetro de **138,96 m**.

Para quem de dentro do lote 64 olha para a Rua B, inicia-se a descrição no vértice 1 na coordenada (EX: **531.162,2805** NY: **8.613.275,6909**), no ângulo interno de **113°32'11"** com uma distância de **8,59 m** de frente até o vértice 2 de coordenada (EX: **531.170,8283** NY: **8.613.276,4989**), confrontando com **Rua B**, daí deflete à direita no ângulo interno de **67°18'23"** com uma distância de **19,28 m** do lado direito até o vértice 3 de coordenada (EX: **531.165,0970** NY: **8.613.258,0908**), confrontando com **Lote 63**, daí deflete à esquerda no ângulo interno de **263°06'03"** com uma distância de **6,72 m** do lado direito até o vértice 4 de coordenada (EX: **531.171,2231** NY: **8.613.255,3384**), confrontando com **Lote 63**, daí deflete à esquerda no ângulo interno de **180°47'21"** com uma distância de **4,90 m** do lado direito até o vértice 5 de coordenada (EX: **531.175,7240** NY: **8.613.253,3904**), confrontando com **Lote 62**, daí deflete à direita no ângulo interno de **177°13'00"** com uma distância de **8,04 m** do lado direito até o vértice 6 de coordenada (EX: **531.182,9356** NY: **8.613.249,8438**), confrontando com **Lote 55**, daí deflete à direita no ângulo interno de **96°31'50"** com uma distância de **3,21 m** do lado direito até o vértice 7 de coordenada (EX: **531.181,8557** NY: **8.613.246,8206**), confrontando com **Lote 54**, daí deflete à direita no ângulo interno de **171°50'49"** com uma distância de **6,86 m** do lado direito até o vértice 8 de coordenada (EX: **531.178,6552** NY: **8.613.240,7527**), confrontando com **Lote 53**, daí deflete à direita no ângulo interno de **178°28'00"** com uma distância de **6,66 m** do lado direito até o vértice 9 de coordenada (EX: **531.175,3911** NY: **8.613.234,9464**), confrontando com **Lote 52**, daí deflete à direita no ângulo interno de **170°24'30"** com uma distância de **5,76 m** do lado direito até o vértice 10 de coordenada (EX: **531.171,7710** NY: **8.613.230,4656**), confrontando com **Lote 51**, daí deflete à esquerda no ângulo interno de **196°26'46"** com uma distância de **4,78 m** do lado direito até o vértice 11 de coordenada (EX: **531.169,9428** NY: **8.613.226,0494**), confrontando com **Lote 50**, daí deflete à direita no ângulo interno de **89°12'37"** com uma distância de **0,57 m** ao fundo até o vértice 12 de coordenada (EX: **531.169,4219** NY: **8.613.226,2735**), confrontando com **Lote 49**, daí deflete à direita no ângulo interno de **175°53'31"** com uma distância de **22,46 m** ao fundo até o vértice 13 de coordenada (EX: **531.149,4776** NY: **8.613.236,6056**), confrontando com **Lote 65**, daí deflete à direita no ângulo interno de **99°14'59"** com uma distância de **41,13 m** ao fundo até o vértice 1 de coordenada (EX: **531.162,2805** NY: **8.613.275,6909**), confrontando com **Rua Q**.

Santo Amaro - BA, Terça-feira, 4 de Junho de 2024.

RENEE BUZHR FONTES
BARRETO
NASCIMENTO:78831237500

Assinado de forma digital por
RENEE BUZHR FONTES BARRETO
NASCIMENTO:78831237500
Dados: 2024.07.18 11:22:05 -03'00'

Resp. Téc.:Renée Buzahr Fontes Barreto Nascimento
CREA: 0500186596

Rede Ganha Tempo De Serviços Empresariais Ltda.
CNPJ: 13.758.956/0001-07
Vanessa Ferreira Da Silva Muricy - CPF: 019.274.575-13

Praça Purificação | S/N | Centro | Santo Amaro-Ba

www.pmsantoamaro.ba.ipmbrasil.org.br/

Este documento foi assinado digitalmente por SERASA Experian
EC3D2991566A0D2208C65CF1C42A7DE8

Prefeitura Municipal de Santo Amaro



MEMORIAL DESCRITIVO

Proprietário: Município de Santo Amaro
Lote: 04
Área: 89,17 m²
Perímetro: 48,38 m

O **Lote de terreno sob nº 04 da Quadra 9 B**, localizado no município de Santo Amaro - BA, na quadra formada pela **1ª Travessa Manoel Marques da Silva, Rua Manoel Marques da Silva, 2ª Travessa Manoel Marques da Silva e Rua A**, de formato irregular, abrangendo uma área de **89,17 m²** (oitenta e nove metros quadrados e dezessete decímetros quadrados) e um perímetro de **48,38 m**.

Para quem de dentro do lote 04 olha para a 2ª Travessa Manoel Marques da Silva inicia-se a descrição no vértice **1** na coordenada (EX: **531.230,0116** NY: **8.613.196,9583**), no ângulo interno de **104°48'27"** com uma distância de **4,57 m** de frente até o vértice **2** de coordenada (EX: **531.229,7430** NY: **8.613.192,3974**), confrontando com **2ª Travessa Manoel Marques da Silva**, daí deflete à direita no ângulo interno de **75°58'57"** com uma distância de **20,23 m** do lado direito até o vértice **3** de coordenada (EX: **531.210,4333** NY: **8.613.198,4441**), confrontando com **Lote 03**, daí deflete à direita no ângulo interno de **86°54'20"** com uma distância de **1,46 m** ao fundo até o vértice **4** de coordenada (EX: **531.210,9434** NY: **8.613.199,8098**), confrontando com **Lote 21**, daí deflete à esquerda no ângulo interno de **180°00'01"** com uma distância de **3,24 m** ao fundo até o vértice **5** de coordenada (EX: **531.212,0778** NY: **8.613.202,8468**), confrontando com **Lote 20**, daí deflete à direita no ângulo interno de **92°18'15"** com uma distância de **18,88 m** do lado esquerdo até o vértice **1** de coordenada (EX: **531.230,0116** NY: **8.613.196,9583**), confrontando com **Lote 05**.

Santo Amaro - BA, Segunda-feira, 3 de Junho de 2024.

RENEE BUZAGR FONTES
BARRETO
NASCIMENTO:78831237500

Assinado de forma digital por
RENEE BUZAGR FONTES BARRETO
NASCIMENTO:78831237500
Dados: 2024.07.18 11:36:42 -03'00'

Resp. Téc.:Renée Buzahr Fontes Barreto Nascimento
CREA: 0500186596

Rede Ganha Tempo De Serviços Empresariais Ltda.
CNPJ: 13.758.956/0001-07
Vanessa Ferreira Da Silva Muricy - CPF: 019.274.575-13

Praça Purificação | S/N | Centro | Santo Amaro-Ba

www.pmsantoamaro.ba.ipmbrasil.org.br/

Este documento foi assinado digitalmente por SERASA Experian
EC3D2991566A0D2208C65CF1C42A7DE8

Prefeitura Municipal de Santo Amaro



MEMORIAL DESCRITIVO

Proprietário: Município de Santo Amaro
Lote: 05
Área: 77,78 m²
Perímetro: 45,14 m

O **Lote de terreno sob nº 05 da Quadra 9 B**, localizado no município de Santo Amaro - BA, na quadra formada pela **1ª Travessa Manoel Marques da Silva, Rua Manoel Marques da Silva, 2ª Travessa Manoel Marques da Silva e Rua A**, de formato irregular, abrangendo uma área de **77,78 m²** (setenta e sete metros quadrados e setenta e oito decímetros quadrados) e um perímetro de **45,14 m**.

Para quem de dentro do lote 05 olha para a 2ª Travessa Manoel Marques da Silva inicia-se a descrição no vértice **1** na coordenada (EX: **531.230,0990** NY: **8.613.201,0494**), no ângulo interno de **109°23'53"** com uma distância de **4,09 m** de frente até o vértice **2** de coordenada (EX: **531.230,0116** NY: **8.613.196,9583**), confrontando com **2ª Travessa Manoel Marques da Silva**, daí deflete à direita no ângulo interno de **73°02'47"** com uma distância de **18,88 m** do lado direito até o vértice **3** de coordenada (EX: **531.212,0778** NY: **8.613.202,8468**), confrontando com **Lote 04**, daí deflete à direita no ângulo interno de **87°41'44"** com uma distância de **3,81 m** ao fundo até o vértice **4** de coordenada (EX: **531.213,4124** NY: **8.613.206,4199**), confrontando com **Lote 20**, daí deflete à esquerda no ângulo interno de **180°00'00"** com uma distância de **0,85 m** ao fundo até o vértice **5** de coordenada (EX: **531.213,7100** NY: **8.613.207,2166**), confrontando com **Lote 19**, daí deflete à direita no ângulo interno de **89°51'36"** com uma distância de **17,44 m** do lado esquerdo até o vértice **6** de coordenada (EX: **531.230,0368** NY: **8.613.201,0727**), confrontando com **Lote 06**, daí deflete à direita no ângulo interno de **180°00'00"** com uma distância de **0,07 m** do lado esquerdo até o vértice **1** de coordenada (EX: **531.230,0990** NY: **8.613.201,0494**), confrontando com **Lote 06**.

Santo Amaro - BA, Segunda-feira, 3 de Junho de 2024.

RENEE BUZAGR FONTES
BARRETO
NASCIMENTO:78831237500

Assinado de forma digital por
RENEE BUZAGR FONTES BARRETO
NASCIMENTO:78831237500
Dados: 2024.07.18 11:36:53 -03'00'

Resp. Téc.:Renée Buzahr Fontes Barreto Nascimento
CREA: 0500186596

Rede Ganha Tempo De Serviços Empresariais Ltda.
CNPJ: 13.758.956/0001-07
Vanessa Ferreira Da Silva Muricy - CPF: 019.274.575-13

Praça Purificação | S/N | Centro | Santo Amaro-Ba

www.pmsantoamaro.ba.ipmbrasil.org.br/

Este documento foi assinado digitalmente por SERASA Experian
EC3D2991566A0D2208C65CF1C42A7DE8

Prefeitura Municipal de Santo Amaro



MEMORIAL DESCRITIVO

Proprietário: Município de Santo Amaro
Lote: 06
Área: 82,00 m²
Perímetro: 43,09 m

O **Lote de terreno sob nº 06 da Quadra 9 B**, localizado no município de Santo Amaro - BA, na quadra formada pela **1ª Travessa Manoel Marques da Silva, Rua Manoel Marques da Silva, 2ª Travessa Manoel Marques da Silva e Rua A**, localizado na esquina da 2ª Travessa Manoel Marques da Silva com a 2ª Travessa Manoel Marques da Silva, de formato irregular, abrangendo uma área de **82,00 m²** (oitenta e dois metros quadrados) e um perímetro de **43,09 m**.

Para quem de dentro do lote 06 olha para a 2ª Travessa Manoel Marques da Silva inicia-se a descrição no vértice **1** na coordenada (EX: **531.229,9291** NY: **8.613.206,4990**), no ângulo interno de **111°36'57"** com uma distância de **5,43 m** de frente até o vértice **2** de coordenada (EX: **531.230,0368** NY: **8.613.201,0727**), confrontando com **2ª Travessa Manoel Marques da Silva**, daí deflete à direita no ângulo interno de **68°14'28"** com uma distância de **17,44 m** do lado direito até o vértice **3** de coordenada (EX: **531.213,7100** NY: **8.613.207,2166**), confrontando com **Lote 05**, daí deflete à direita no ângulo interno de **87°24'44"** com uma distância de **5,01 m** ao fundo até o vértice **4** de coordenada (EX: **531.215,6836** NY: **8.613.211,8191**), confrontando com **Lote 19**, daí deflete à direita no ângulo interno de **92°43'47"** com uma distância de **0,69 m** do lado esquerdo até o vértice **5** de coordenada (EX: **531.216,3290** NY: **8.613.211,5780**), confrontando com **Lote 18**, daí deflete à esquerda no ângulo interno de **180°00'04"** com uma distância de **13,54 m** do lado esquerdo até o vértice **6** de coordenada (EX: **531.229,0139** NY: **8.613.206,8407**), confrontando com **Lote 07**, daí deflete à direita no ângulo interno de **179°59'59"** com uma distância de **0,98 m** do lado esquerdo até o vértice **1** de coordenada (EX: **531.229,9291** NY: **8.613.206,4990**), confrontando com **2ª Travessa Manoel Marques da Silva**.

Santo Amaro - BA, Segunda-feira, 3 de Junho de 2024.

RENEE BUZAGR FONTES
BARRETO
NASCIMENTO:78831237500

Assinado de forma digital por
RENEE BUZAGR FONTES BARRETO
NASCIMENTO:78831237500
Dados: 2024.07.18 11:37:00 -03'00'

Resp. Téc.:Renée Buzahr Fontes Barreto Nascimento
CREA: 0500186596

Rede Ganha Tempo De Serviços Empresariais Ltda.
CNPJ: 13.758.956/0001-07
Vanessa Ferreira Da Silva Muricy - CPF: 019.274.575-13

Praça Purificação | S/N | Centro | Santo Amaro-Ba

www.pmsantoamaro.ba.ipmbrasil.org.br/

Este documento foi assinado digitalmente por SERASA Experian
EC3D2991566A0D2208C65CF1C42A7DE8

Prefeitura Municipal de Santo Amaro



MEMORIAL DESCRITIVO

Proprietário: Município de Santo Amaro
Lote: 07
Área: 77,01 m²
Perímetro: 37,74 m

O **Lote de terreno sob nº 07 da Quadra 9 B**, localizado no município de Santo Amaro - BA, na quadra formada pela **1ª Travessa Manoel Marques da Silva, Rua Manoel Marques da Silva, 2ª Travessa Manoel Marques da Silva e Rua A**, localizado na esquina da 2ª Travessa Manoel Marques da Silva com a 2ª Travessa Manoel Marques da Silva, de formato irregular, abrangendo uma área de **77,01 m²** (setenta e sete metros quadrados e um decímetros quadrados) e um perímetro de **37,74 m**.

Para quem de dentro do lote 07 olha para a 2ª Travessa Manoel Marques da Silva inicia-se a descrição no vértice **1** na coordenada (EX: **531.229,0201** NY: **8.613.213,4321**), no ângulo interno de **110°16'04"** com uma distância de **6,59 m** de frente até o vértice **2** de coordenada (EX: **531.229,0139** NY: **8.613.206,8407**), confrontando com **2ª Travessa Manoel Marques da Silva**, daí deflete à direita no ângulo interno de **69°34'31"** com uma distância de **13,54 m** do lado direito até o vértice **3** de coordenada (EX: **531.216,3290** NY: **8.613.211,5780**), confrontando com **Lote 06**, daí deflete à direita no ângulo interno de **92°06'59"** com uma distância de **6,14 m** ao fundo até o vértice **4** de coordenada (EX: **531.218,2632** NY: **8.613.217,4053**), confrontando com **Lote 18**, daí deflete à direita no ângulo interno de **88°05'38"** com uma distância de **10,55 m** do lado esquerdo até o vértice **5** de coordenada (EX: **531.228,1571** NY: **8.613.213,7517**), confrontando com **Lote 08**, daí deflete à direita no ângulo interno de **179°56'48"** com uma distância de **0,92 m** do lado esquerdo até o vértice **1** de coordenada (EX: **531.229,0201** NY: **8.613.213,4321**), confrontando com **2ª Travessa Manoel Marques da Silva**.

Santo Amaro - BA, Segunda-feira, 3 de Junho de 2024.

RENEE BUZAGR FONTES
BARRETO
NASCIMENTO:78831237500

Assinado de forma digital por
RENEE BUZAGR FONTES BARRETO
NASCIMENTO:78831237500
Dados: 2024.07.18 11:37:10 -03'00'

Resp. Téc.:Renée Buzahr Fontes Barreto Nascimento
CREA: 0500186596

Rede Ganha Tempo De Serviços Empresariais Ltda.
CNPJ: 13.758.956/0001-07
Vanessa Ferreira Da Silva Muricy - CPF: 019.274.575-13

Praça Purificação | S/N | Centro | Santo Amaro-Ba

www.pmsantoamaro.ba.ipmbrasil.org.br/

Este documento foi assinado digitalmente por SERASA Experian
EC3D2991566A0D2208C65CF1C42A7DE8

Prefeitura Municipal de Santo Amaro



MEMORIAL DESCRITIVO

Proprietário: Município de Santo Amaro
Lote: 08
Área: 39,27 m²
Perímetro: 28,52 m

O **Lote de terreno sob nº 08 da Quadra 9 B**, localizado no município de Santo Amaro - BA, na quadra formada pela **1ª Travessa Manoel Marques da Silva, Rua Manoel Marques da Silva, 2ª Travessa Manoel Marques da Silva e Rua A**, de formato irregular, abrangendo uma área de **39,27 m²** (trinta e nove metros quadrados e vinte e sete decímetros quadrados) e um perímetro de **28,52 m**.

Para quem de dentro do lote 08 olha para a 2ª Travessa Manoel Marques da Silva inicia-se a descrição no vértice 1 na coordenada (EX: **531.229,3687** NY: **8.613.217,3743**), no ângulo interno de **90°49'01"** com uma distância de **3,82 m** de frente até o vértice 2 de coordenada (EX: **531.228,1571** NY: **8.613.213,7517**), confrontando com **2ª Travessa Manoel Marques da Silva**, daí deflete à direita no ângulo interno de **88°13'27"** com uma distância de **10,55 m** do lado direito até o vértice 3 de coordenada (EX: **531.218,2632** NY: **8.613.217,4053**), confrontando com **Lote 07**, daí deflete à direita no ângulo interno de **91°11'02"** com uma distância de **0,83 m** ao fundo até o vértice 4 de coordenada (EX: **531.218,5356** NY: **8.613.218,1926**), confrontando com **Lote 18**, daí deflete à direita no ângulo interno de **179°59'58"** com uma distância de **2,81 m** ao fundo até o vértice 5 de coordenada (EX: **531.219,4543** NY: **8.613.220,8480**), confrontando com **Lote 09**, daí deflete à direita no ângulo interno de **89°46'32"** com uma distância de **10,51 m** do lado esquerdo até o vértice 1 de coordenada (EX: **531.229,3687** NY: **8.613.217,3743**), confrontando com **Lote 09**.

Santo Amaro - BA, Segunda-feira, 3 de Junho de 2024.

RENEE BUZAGR FONTES
BARRETO
NASCIMENTO:78831237500

Assinado de forma digital por
RENEE BUZAGR FONTES BARRETO
NASCIMENTO:78831237500
Dados: 2024.07.18 11:37:17 -03'00'

Resp. Téc.:Renée Buzahr Fontes Barreto Nascimento
CREA: 0500186596

Rede Ganha Tempo De Serviços Empresariais Ltda.
CNPJ: 13.758.956/0001-07
Vanessa Ferreira Da Silva Muricy - CPF: 019.274.575-13

Praça Purificação | S/N | Centro | Santo Amaro-Ba

www.pmsantoamaro.ba.ipmbrasil.org.br/

Este documento foi assinado digitalmente por SERASA Experian
EC3D2991566A0D2208C65CF1C42A7DE8

Prefeitura Municipal de Santo Amaro



MEMORIAL DESCRITIVO

Proprietário: Município de Santo Amaro
Lote: 09
Área: 68,64 m²
Perímetro: 42,53 m

O **Lote de terreno sob nº 09 da Quadra 9 B**, localizado no município de Santo Amaro - BA, na quadra formada pela **1ª Travessa Manoel Marques da Silva, Rua Manoel Marques da Silva, 2ª Travessa Manoel Marques da Silva e Rua A**, localizado na esquina da 2ª Travessa Manoel Marques da Silva com a 2ª Travessa Manoel Marques da Silva, de formato irregular, abrangendo uma área de **68,64 m²** (sessenta e oito metros quadrados e sessenta e quatro decímetros quadrados) e um perímetro de **42,53 m**.

Para quem de dentro do lote 09 olha para a 2ª Travessa Manoel Marques da Silva inicia-se a descrição no vértice **1** na coordenada (EX: **531.229,4472** NY: **8.613.221,3345**), no ângulo interno de **108°37'08"** com uma distância de **3,96 m** de frente até o vértice **2** de coordenada (EX: **531.229,3687** NY: **8.613.217,3743**), confrontando com **2ª Travessa Manoel Marques da Silva**, daí deflete à direita no ângulo interno de **71°49'34"** com uma distância de **10,51 m** do lado direito até o vértice **3** de coordenada (EX: **531.219,4543** NY: **8.613.220,8480**), confrontando com **Lote 08**, daí deflete à esquerda no ângulo interno de **270°13'28"** com uma distância de **2,81 m** do lado direito até o vértice **4** de coordenada (EX: **531.218,5356** NY: **8.613.218,1926**), confrontando com **Lote 08**, daí deflete à direita no ângulo interno de **86°11'53"** com uma distância de **4,76 m** do lado direito até o vértice **5** de coordenada (EX: **531.214,1483** NY: **8.613.220,0447**), confrontando com **Lote 18**, daí deflete à direita no ângulo interno de **94°38'04"** com uma distância de **6,36 m** ao fundo até o vértice **6** de coordenada (EX: **531.216,1391** NY: **8.613.226,0813**), confrontando com **Lote 17**, daí deflete à direita no ângulo interno de **88°38'17"** com uma distância de **12,44 m** do lado esquerdo até o vértice **7** de coordenada (EX: **531.227,8587** NY: **8.613.221,9049**), confrontando com **Lote 10**, daí deflete à direita no ângulo interno de **179°51'35"** com uma distância de **1,69 m** do lado esquerdo até o vértice **1** de coordenada (EX: **531.229,4472** NY: **8.613.221,3345**), confrontando com **2ª Travessa Manoel Marques da Silva**.

Santo Amaro - BA, Segunda-feira, 3 de Junho de 2024.

RENEE BUZAGR FONTES
BARRETO
NASCIMENTO:78831237500

Assinado de forma digital por
RENEE BUZAGR FONTES BARRETO
NASCIMENTO:78831237500
Dados: 2024.07.18 11:37:28 -03'00'

Resp. Téc.: **Renée Buzahr Fontes Barreto Nascimento**
CREA: 0500186596

Rede Ganha Tempo De Serviços Empresariais Ltda.
CNPJ: 13.758.956/0001-07
Vanessa Ferreira Da Silva Muricy - CPF: 019.274.575-13

Praça Purificação | S/N | Centro | Santo Amaro-Ba

www.pmsantoamaro.ba.ipmbrasil.org.br/

Este documento foi assinado digitalmente por SERASA Experian
EC3D2991566A0D2208C65CF1C42A7DE8

Prefeitura Municipal de Santo Amaro



MEMORIAL DESCRITIVO

Proprietário: Município de Santo Amaro
Lote: 10
Área: 91,29 m²
Perímetro: 40,16 m

O **Lote de terreno sob nº 10 da Quadra 9 B**, localizado no município de Santo Amaro - BA, na quadra formada pela **1ª Travessa Manoel Marques da Silva, Rua Manoel Marques da Silva, 2ª Travessa Manoel Marques da Silva e Rua A**, localizado na esquina da 2ª Travessa Manoel Marques da Silva com a 2ª Travessa Manoel Marques da Silva, de formato irregular, abrangendo uma área de **91,29 m²** (noventa e um metros quadrados e vinte e nove décimos quadrados) e um perímetro de **40,16 m**.

Para quem de dentro do lote 10 olha para a 2ª Travessa Manoel Marques da Silva inicia-se a descrição no vértice **1** na coordenada (EX: **531.229,9793** NY: **8.613.228,5167**), no ângulo interno de **91°55'08"** com uma distância de **6,94 m** de frente até o vértice **2** de coordenada (EX: **531.227,8587** NY: **8.613.221,9049**), confrontando com **2ª Travessa Manoel Marques da Silva**, daí deflete à direita no ângulo interno de **88°10'07"** com uma distância de **12,44 m** do lado direito até o vértice **3** de coordenada (EX: **531.216,1391** NY: **8.613.226,0813**), confrontando com **Lote 09**, daí deflete à direita no ângulo interno de **179°54'54"** com uma distância de **0,88 m** do lado direito até o vértice **4** de coordenada (EX: **531.215,3086** NY: **8.613.226,3787**), confrontando com **Lote 17**, daí deflete à direita no ângulo interno de **88°48'03"** com uma distância de **6,96 m** ao fundo até o vértice **5** de coordenada (EX: **531.217,7915** NY: **8.613.232,8814**), confrontando com **Lote 16**, daí deflete à direita no ângulo interno de **91°11'42"** com uma distância de **1,67 m** do lado esquerdo até o vértice **6** de coordenada (EX: **531.219,3656** NY: **8.613.232,3177**), confrontando com **Lote 15**, daí deflete à esquerda no ângulo interno de **180°00'01"** com uma distância de **10,99 m** do lado esquerdo até o vértice **7** de coordenada (EX: **531.229,7163** NY: **8.613.228,6109**), confrontando com **Lote 11**, daí deflete à esquerda no ângulo interno de **180°00'05"** com uma distância de **0,28 m** do lado esquerdo até o vértice **1** de coordenada (EX: **531.229,9793** NY: **8.613.228,5167**), confrontando com **2ª Travessa Manoel Marques da Silva**.

Santo Amaro - BA, Segunda-feira, 3 de Junho de 2024.

RENEE BUZHR FONTES
BARRETO
NASCIMENTO:788312375
00

Assinado de forma digital por
RENEE BUZHR FONTES BARRETO
NASCIMENTO:78831237500
Dados: 2024.07.18 11:37:36 -03'00'

Resp. Téc.:Renée Buzahr Fontes Barreto Nascimento
CREA: 0500186596

Rede Ganha Tempo De Serviços Empresariais Ltda.
CNPJ: 13.758.956/0001-07
Vanessa Ferreira Da Silva Muricy - CPF: 019.274.575-13

Praça Purificação | S/N | Centro | Santo Amaro-Ba

www.pmsantoamaro.ba.ipmbrasil.org.br/

Este documento foi assinado digitalmente por SERASA Experian
EC3D2991566A0D2208C65CF1C42A7DE8

Prefeitura Municipal de Santo Amaro



MEMORIAL DESCRITIVO

Proprietário: Município de Santo Amaro
Lote: 11
Área: 66,78 m²
Perímetro: 33,53 m

O **Lote de terreno sob nº 11 da Quadra 9 B**, localizado no município de Santo Amaro - BA, na quadra formada pela **1ª Travessa Manoel Marques da Silva, Rua Manoel Marques da Silva, 2ª Travessa Manoel Marques da Silva e Rua A**, de formato irregular, abrangendo uma área de **66,78 m²** (sessenta e seis metros quadrados e setenta e oito décimos quadrados) e um perímetro de **33,53 m**.

Para quem de dentro do lote 11 olha para a 2ª Travessa Manoel Marques da Silva inicia-se a descrição no vértice 1 na coordenada (EX: **531.229,6344** NY: **8.613.235,9036**), no ângulo interno de **180°00'10"** com uma distância de **0,26 m** de frente até o vértice 2 de coordenada (EX: **531.229,8780** NY: **8.613.235,8101**), confrontando com **2ª Travessa Manoel Marques da Silva**, daí deflete à direita no ângulo interno de **109°42'21"** com uma distância de **7,20 m** de frente até o vértice 3 de coordenada (EX: **531.229,7163** NY: **8.613.228,6109**), confrontando com **2ª Travessa Manoel Marques da Silva**, daí deflete à direita no ângulo interno de **71°35'00"** com uma distância de **10,99 m** do lado direito até o vértice 4 de coordenada (EX: **531.219,3656** NY: **8.613.232,3177**), confrontando com **Lote 10**, daí deflete à direita no ângulo interno de **86°41'21"** com uma distância de **7,03 m** ao fundo até o vértice 5 de coordenada (EX: **531.222,1146** NY: **8.613.238,7895**), confrontando com **Lote 15**, daí deflete à direita no ângulo interno de **92°01'08"** com uma distância de **8,05 m** do lado esquerdo até o vértice 1 de coordenada (EX: **531.229,6344** NY: **8.613.235,9036**), confrontando com **Lote 12**.

Santo Amaro - BA, Segunda-feira, 3 de Junho de 2024.

RENEE BUZAGR FONTES
BARRETO
NASCIMENTO:78831237500

Assinado de forma digital por RENE
BUZAGR FONTES BARRETO
NASCIMENTO:78831237500
Dados: 2024.07.18 11:37:44 -03'00'

Resp. Téc.:Renée Buzahr Fontes Barreto Nascimento
CREA: 0500186596

Rede Ganha Tempo De Serviços Empresariais Ltda.
CNPJ: 13.758.956/0001-07
Vanessa Ferreira Da Silva Muricy - CPF: 019.274.575-13

Praça Purificação | S/N | Centro | Santo Amaro-Ba

www.pmsantoamaro.ba.ipmbrasil.org.br/

Este documento foi assinado digitalmente por SERASA Experian
EC3D2991566A0D2208C65CF1C42A7DE8

Prefeitura Municipal de Santo Amaro



MEMORIAL DESCRITIVO

Proprietário: Município de Santo Amaro
Lote: 12
Área: 163,96 m²
Perímetro: 56,42 m

O **Lote de terreno sob nº 12 da Quadra 9 B**, localizado no município de Santo Amaro - BA, na quadra formada pela **1ª Travessa Manoel Marques da Silva, Rua Manoel Marques da Silva, 2ª Travessa Manoel Marques da Silva e Rua A**, de formato irregular, abrangendo uma área de **163,96 m²** (cento e sessenta e três metros quadrados e noventa e seis decímetros quadrados) e um perímetro de **56,42 m**.

Para quem de dentro do lote 12 olha para a 2ª Travessa Manoel Marques da Silva inicia-se a descrição no vértice **1** na coordenada (EX: **531.227,9074** NY: **8.613.245,7091**), no ângulo interno de **128°49'36"** com uma distância de **4,07 m** de frente até o vértice **2** de coordenada (EX: **531.229,1773** NY: **8.613.241,8435**), confrontando com **2ª Travessa Manoel Marques da Silva**, daí deflete à direita no ângulo interno de **166°12'55"** com uma distância de **5,96 m** de frente até o vértice **3** de coordenada (EX: **531.229,6344** NY: **8.613.235,9036**), confrontando com **2ª Travessa Manoel Marques da Silva**, daí deflete à direita no ângulo interno de **64°36'16"** com uma distância de **8,05 m** do lado direito até o vértice **4** de coordenada (EX: **531.222,1146** NY: **8.613.238,7895**), confrontando com **Lote 11**, daí deflete à direita no ângulo interno de **179°52'05"** com uma distância de **13,61 m** do lado direito até o vértice **5** de coordenada (EX: **531.209,4218** NY: **8.613.243,6941**), confrontando com **Lote 15**, daí deflete à direita no ângulo interno de **88°40'17"** com uma distância de **8,41 m** ao fundo até o vértice **6** de coordenada (EX: **531.212,6328** NY: **8.613.251,4631**), confrontando com **1ª Travessa Manoel Marques da Silva**, daí deflete à direita no ângulo interno de **91°48'52"** com uma distância de **16,32 m** do lado esquerdo até o vértice **1** de coordenada (EX: **531.227,9074** NY: **8.613.245,7091**), confrontando com **Lote 13**.

Santo Amaro - BA, Segunda-feira, 3 de Junho de 2024.

RENEE BUZHR FONTES
BARRETO
NASCIMENTO:78831237500

Assinado de forma digital por
RENEE BUZHR FONTES BARRETO
NASCIMENTO:78831237500
Dados: 2024.07.18 11:37:51 -03'00'

Resp. Téc.:Renée Buzahr Fontes Barreto Nascimento
CREA: 0500186596

Rede Ganha Tempo De Serviços Empresariais Ltda.
CNPJ: 13.758.956/0001-07
Vanessa Ferreira Da Silva Muricy - CPF: 019.274.575-13

Praça Purificação | S/N | Centro | Santo Amaro-Ba

www.pmsantoamaro.ba.ipmbrasil.org.br/

Este documento foi assinado digitalmente por SERASA Experian
EC3D2991566A0D2208C65CF1C42A7DE8

Prefeitura Municipal de Santo Amaro



MEMORIAL DESCRITIVO

Proprietário: Município de Santo Amaro
Lote: 13
Área: 164,50 m²
Perímetro: 57,84 m

O **Lote de terreno sob nº 13 da Quadra 9 B**, localizado no município de Santo Amaro - BA, na quadra formada pela **1ª Travessa Manoel Marques da Silva, Rua Manoel Marques da Silva, 2ª Travessa Manoel Marques da Silva e Rua A**, de formato irregular, abrangendo uma área de **164,50 m²** (cento e sessenta e quatro metros quadrados e cinquenta decímetros quadrados) e um perímetro de **57,84 m**.

Para quem de dentro do lote 13 olha para a 2ª Travessa Manoel Marques da Silva inicia-se a descrição no vértice **1** na coordenada (EX: **531.225,8716** NY: **8.613.263,3450**), no ângulo interno de **96°32'48"** com uma distância de **9,81 m** de frente até o vértice **2** de coordenada (EX: **531.224,3220** NY: **8.613.253,6550**), confrontando com **2ª Travessa Manoel Marques da Silva**, daí deflete à esquerda no ângulo interno de **213°22'17"** com uma distância de **8,72 m** de frente até o vértice **3** de coordenada (EX: **531.227,9074** NY: **8.613.245,7091**), confrontando com **2ª Travessa Manoel Marques da Silva**, daí deflete à direita no ângulo interno de **45°04'20"** com uma distância de **16,32 m** do lado direito até o vértice **4** de coordenada (EX: **531.212,6328** NY: **8.613.251,4631**), confrontando com **Lote 12**, daí deflete à direita no ângulo interno de **88°41'49"** com uma distância de **15,10 m** ao fundo até o vértice **5** de coordenada (EX: **531.218,2763** NY: **8.613.265,4702**), confrontando com **1ª Travessa Manoel Marques da Silva**, daí deflete à direita no ângulo interno de **96°18'45"** com uma distância de **7,89 m** do lado esquerdo até o vértice **1** de coordenada (EX: **531.225,8716** NY: **8.613.263,3450**), confrontando com **Lote 14**.

Santo Amaro - BA, Segunda-feira, 3 de Junho de 2024.

RENEE BUZAGR FONTES
BARRETO
NASCIMENTO:78831237500

Assinado de forma digital por
RENEE BUZAGR FONTES BARRETO
NASCIMENTO:78831237500
Dados: 2024.07.18 11:37:58 -03'00'

Resp. Téc.:Renée Buzahr Fontes Barreto Nascimento
CREA: 0500186596

Rede Ganha Tempo De Serviços Empresariais Ltda.
CNPJ: 13.758.956/0001-07
Vanessa Ferreira Da Silva Muricy - CPF: 019.274.575-13

Praça Purificação | S/N | Centro | Santo Amaro-Ba

www.pmsantoamaro.ba.ipmbrasil.org.br/

Este documento foi assinado digitalmente por SERASA Experian
EC3D2991566A0D2208C65CF1C42A7DE8

Prefeitura Municipal de Santo Amaro



MEMORIAL DESCRITIVO

Proprietário: Município de Santo Amaro
Lote: 14
Área: 45,76 m²
Perímetro: 27,19 m

O **Lote de terreno sob nº 14 da Quadra 9 B**, localizado no município de Santo Amaro - BA, na quadra formada pela **1ª Travessa Manoel Marques da Silva, Rua Manoel Marques da Silva, 2ª Travessa Manoel Marques da Silva e Rua A**, localizado na esquina da 2ª Travessa Manoel Marques da Silva com a Rua Manoel Marques da Silva, de formato irregular, abrangendo uma área de **45,76 m²** (quarenta e cinco metros quadrados e setenta e seis décimos quadrados) e um perímetro de **27,19 m**.

Para quem de dentro do lote 14 olha para a 2ª Travessa Manoel Marques da Silva inicia-se a descrição no vértice **1** na coordenada (EX: **531.226,6344** NY: **8.613.270,0186**), no ângulo interno de **95°53'41"** com uma distância de **6,72 m** de frente até o vértice **2** de coordenada (EX: **531.225,8716** NY: **8.613.263,3450**), confrontando com **2ª Travessa Manoel Marques da Silva**, daí deflete à direita no ângulo interno de **80°53'21"** com uma distância de **7,89 m** do lado direito até o vértice **3** de coordenada (EX: **531.218,2763** NY: **8.613.265,4702**), confrontando com **Lote 13**, daí deflete à direita no ângulo interno de **85°00'13"** com uma distância de **6,30 m** ao fundo até o vértice **4** de coordenada (EX: **531.220,4971** NY: **8.613.271,3698**), confrontando com **1ª Travessa Manoel Marques da Silva**, daí deflete à direita no ângulo interno de **98°12'45"** com uma distância de **6,28 m** do lado esquerdo até o vértice **1** de coordenada (EX: **531.226,6344** NY: **8.613.270,0186**), confrontando com **Rua Manoel Marques da Silva**.

Santo Amaro - BA, Segunda-feira, 3 de Junho de 2024.

RENEE BUZAGR FONTES
BARRETO
NASCIMENTO:78831237500

Assinado de forma digital por
RENEE BUZAGR FONTES BARRETO
NASCIMENTO:78831237500
Dados: 2024.07.18 11:38:07 -03'00'

Resp. Téc.:Renée Buzahr Fontes Barreto Nascimento
CREA: 0500186596

Rede Ganha Tempo De Serviços Empresariais Ltda.
CNPJ: 13.758.956/0001-07
Vanessa Ferreira Da Silva Muricy - CPF: 019.274.575-13

Praça Purificação | S/N | Centro | Santo Amaro-Ba

www.pmsantoamaro.ba.ipmbrasil.org.br/

Este documento foi assinado digitalmente por SERASA Experian
EC3D2991566A0D2208C65CF1C42A7DE8

Prefeitura Municipal de Santo Amaro



MEMORIAL DESCRITIVO

Proprietário: Município de Santo Amaro
Lote: 15
Área: 94,98 m²
Perímetro: 41,06 m

O **Lote de terreno sob nº 15 da Quadra 9 B**, localizado no município de Santo Amaro - BA, na quadra formada pela **1ª Travessa Manoel Marques da Silva, Rua Manoel Marques da Silva, 2ª Travessa Manoel Marques da Silva e Rua A**, de formato irregular, abrangendo uma área de **94,98 m²** (noventa e quatro metros quadrados e noventa e oito décimos quadrados) e um perímetro de **41,06 m**.

Para quem de dentro do lote 15 olha para a 1ª Travessa Manoel Marques da Silva inicia-se a descrição no vértice **1** na coordenada (EX: **531.206,8447** NY: **8.613.237,2225**), no ângulo interno de **89°55'02"** com uma distância de **6,97 m** de frente até o vértice **2** de coordenada (EX: **531.209,4218** NY: **8.613.243,6941**), confrontando com **1ª Travessa Manoel Marques da Silva**, daí deflete à direita no ângulo interno de **90°35'13"** com uma distância de **13,61 m** do lado direito até o vértice **3** de coordenada (EX: **531.222,1146** NY: **8.613.238,7895**), confrontando com **Lote 12**, daí deflete à direita no ângulo interno de **88°06'47"** com uma distância de **7,03 m** ao fundo até o vértice **4** de coordenada (EX: **531.219,3656** NY: **8.613.232,3177**), confrontando com **Lote 11**, daí deflete à direita no ângulo interno de **93°18'38"** com uma distância de **1,67 m** do lado esquerdo até o vértice **5** de coordenada (EX: **531.217,7915** NY: **8.613.232,8814**), confrontando com **Lote 10**, daí deflete à direita no ângulo interno de **178°04'19"** com uma distância de **11,78 m** do lado esquerdo até o vértice **1** de coordenada (EX: **531.206,8447** NY: **8.613.237,2225**), confrontando com **Lote 16**.

Santo Amaro - BA, Segunda-feira, 3 de Junho de 2024.

RENEE BUZAGR FONTES
BARRETO
NASCIMENTO:78831237500

Assinado de forma digital por
RENEE BUZAGR FONTES BARRETO
NASCIMENTO:78831237500
Dados: 2024.07.18 11:38:14 -03'00'

Resp. Téc.:Renée Buzahr Fontes Barreto Nascimento
CREA: 0500186596

Rede Ganha Tempo De Serviços Empresariais Ltda.
CNPJ: 13.758.956/0001-07
Vanessa Ferreira Da Silva Muricy - CPF: 019.274.575-13

Praça Purificação | S/N | Centro | Santo Amaro-Ba

www.pmsantoamaro.ba.ipmbrasil.org.br/

Este documento foi assinado digitalmente por SERASA Experian
EC3D2991566A0D2208C65CF1C42A7DE8

Prefeitura Municipal de Santo Amaro



MEMORIAL DESCRITIVO

Proprietário: Município de Santo Amaro
Lote: 16
Área: 82,47 m²
Perímetro: 37,64 m

O **Lote de terreno sob nº 16 da Quadra 9 B**, localizado no município de Santo Amaro - BA, na quadra formada pela **1ª Travessa Manoel Marques da Silva, Rua Manoel Marques da Silva, 2ª Travessa Manoel Marques da Silva e Rua A**, de formato irregular, abrangendo uma área de **82,47 m²** (oitenta e dois metros quadrados e quarenta e sete décimos quadrados) e um perímetro de **37,64 m**.

Para quem de dentro do lote 16 olha para a 1ª Travessa Manoel Marques da Silva inicia-se a descrição no vértice **1** na coordenada (EX: **531.204,1943** NY: **8.613.230,8155**), no ângulo interno de **89°17'19"** com uma distância de **6,93 m** de frente até o vértice **2** de coordenada (EX: **531.206,8447** NY: **8.613.237,2225**), confrontando com **1ª Travessa Manoel Marques da Silva**, daí deflete à direita no ângulo interno de **90°50'31"** com uma distância de **11,78 m** do lado direito até o vértice **3** de coordenada (EX: **531.217,7915** NY: **8.613.232,8814**), confrontando com **Lote 15**, daí deflete à direita no ângulo interno de **90°43'59"** com uma distância de **6,96 m** ao fundo até o vértice **4** de coordenada (EX: **531.215,3086** NY: **8.613.226,3787**), confrontando com **Lote 10**, daí deflete à direita no ângulo interno de **89°08'11"** com uma distância de **11,97 m** do lado esquerdo até o vértice **1** de coordenada (EX: **531.204,1943** NY: **8.613.230,8155**), confrontando com **Lote 17**.

Santo Amaro - BA, Segunda-feira, 3 de Junho de 2024.

RENEE BUZAGR FONTES
BARRETO
NASCIMENTO:78831237500

Assinado de forma digital por
RENEE BUZAGR FONTES BARRETO
NASCIMENTO:78831237500
Dados: 2024.07.18 11:38:21 -03'00'

Resp. Téc.:Renée Buzahr Fontes Barreto Nascimento
CREA: 0500186596

Rede Ganha Tempo De Serviços Empresariais Ltda.
CNPJ: 13.758.956/0001-07
Vanessa Ferreira Da Silva Muricy - CPF: 019.274.575-13

Praça Purificação | S/N | Centro | Santo Amaro-Ba

www.pmsantoamaro.ba.ipmbrasil.org.br/

Este documento foi assinado digitalmente por SERASA Experian
EC3D2991566A0D2208C65CF1C42A7DE8

Prefeitura Municipal de Santo Amaro



MEMORIAL DESCRITIVO

Proprietário: Município de Santo Amaro
Lote: 17
Área: 83,09 m²
Perímetro: 38,94 m

O **Lote de terreno sob nº 17 da Quadra 9 B**, localizado no município de Santo Amaro - BA, na quadra formada pela **1ª Travessa Manoel Marques da Silva, Rua Manoel Marques da Silva, 2ª Travessa Manoel Marques da Silva e Rua A**, de formato irregular, abrangendo uma área de **83,09 m²** (oitenta e três metros quadrados e nove décimos quadrados) e um perímetro de **38,94 m**.

Para quem de dentro do lote 17 olha para a 1ª Travessa Manoel Marques da Silva inicia-se a descrição no vértice **1** na coordenada (EX: **531.201,7131** NY: **8.613.224,9585**), no ângulo interno de **88°36'09"** com uma distância de **6,36 m** de frente até o vértice **2** de coordenada (EX: **531.204,1943** NY: **8.613.230,8155**), confrontando com **1ª Travessa Manoel Marques da Silva**, daí deflete à direita no ângulo interno de **91°11'49"** com uma distância de **11,97 m** do lado direito até o vértice **3** de coordenada (EX: **531.215,3086** NY: **8.613.226,3787**), confrontando com **Lote 16**, daí deflete à esquerda no ângulo interno de **182°03'46"** com uma distância de **0,88 m** do lado direito até o vértice **4** de coordenada (EX: **531.216,1391** NY: **8.613.226,0813**), confrontando com **Lote 10**, daí deflete à direita no ângulo interno de **91°26'49"** com uma distância de **6,36 m** ao fundo até o vértice **5** de coordenada (EX: **531.214,1483** NY: **8.613.220,0447**), confrontando com **Lote 09**, daí deflete à direita no ângulo interno de **86°41'27"** com uma distância de **13,37 m** do lado esquerdo até o vértice **1** de coordenada (EX: **531.201,7131** NY: **8.613.224,9585**), confrontando com **Lote 18**.

Santo Amaro - BA, Segunda-feira, 3 de Junho de 2024.

RENEE BUZAHR FONTES
BARRETO
NASCIMENTO:78831237500

Assinado de forma digital por
RENEE BUZAHR FONTES BARRETO
NASCIMENTO:78831237500
Dados: 2024.07.18 11:38:28 -03'00'

Resp. Téc.:Renée Buzahr Fontes Barreto Nascimento
CREA: 0500186596

Rede Ganha Tempo De Serviços Empresariais Ltda.
CNPJ: 13.758.956/0001-07
Vanessa Ferreira Da Silva Muricy - CPF: 019.274.575-13

Praça Purificação | S/N | Centro | Santo Amaro-Ba

www.pmsantoamaro.ba.ipmbrasil.org.br/

Este documento foi assinado digitalmente por SERASA Experian
EC3D2991566A0D2208C65CF1C42A7DE8

Prefeitura Municipal de Santo Amaro



MEMORIAL DESCRITIVO

Proprietário: Município de Santo Amaro
Lote: 18
Área: 124,00 m²
Perímetro: 50,05 m

O **Lote de terreno sob nº 18 da Quadra 9 B**, localizado no município de Santo Amaro - BA, na quadra formada pela **1ª Travessa Manoel Marques da Silva, Rua Manoel Marques da Silva, 2ª Travessa Manoel Marques da Silva e Rua A**, de formato irregular, abrangendo uma área de **124,00 m²** (cento e vinte e quatro metros quadrados) e um perímetro de **50,05 m**.

Para quem de dentro do lote 18 olha para a 1ª Travessa Manoel Marques da Silva inicia-se a descrição no vértice 1 na coordenada (EX: **531.199,3836** NY: **8.613.218,8977**), no ângulo interno de **92°26'58"** com uma distância de **6,49 m** de frente até o vértice 2 de coordenada (EX: **531.201,7131** NY: **8.613.224,9585**), confrontando com **1ª Travessa Manoel Marques da Silva**, daí deflete à direita no ângulo interno de **89°27'46"** com uma distância de **13,37 m** do lado direito até o vértice 3 de coordenada (EX: **531.214,1483** NY: **8.613.220,0447**), confrontando com **Lote 17**, daí deflete à direita no ângulo interno de **178°40'28"** com uma distância de **4,76 m** do lado direito até o vértice 4 de coordenada (EX: **531.218,5356** NY: **8.613.218,1926**), confrontando com **Lote 09**, daí deflete à direita no ângulo interno de **93°48'08"** com uma distância de **0,83 m** ao fundo até o vértice 5 de coordenada (EX: **531.218,2632** NY: **8.613.217,4053**), confrontando com **Lote 08**, daí deflete à esquerda no ângulo interno de **180°43'20"** com uma distância de **6,14 m** ao fundo até o vértice 6 de coordenada (EX: **531.216,3290** NY: **8.613.211,5780**), confrontando com **Lote 07**, daí deflete à direita no ângulo interno de **87°52'57"** com uma distância de **0,69 m** do lado esquerdo até o vértice 7 de coordenada (EX: **531.215,6836** NY: **8.613.211,8191**), confrontando com **Lote 06**, daí deflete à direita no ângulo interno de **177°00'21"** com uma distância de **17,77 m** do lado esquerdo até o vértice 1 de coordenada (EX: **531.199,3836** NY: **8.613.218,8977**), confrontando com **Lote 19**.

Santo Amaro - BA, Segunda-feira, 3 de Junho de 2024.

RENEE BUZHR FONTES
BARRETO
NASCIMENTO:78831237500

Assinado de forma digital por
RENEE BUZHR FONTES BARRETO
NASCIMENTO:78831237500
Dados: 2024.07.18 11:38:35 -03'00'

Resp. Téc.: **Renée Buzahr Fontes Barreto Nascimento**
CREA: 0500186596

Rede Ganha Tempo De Serviços Empresariais Ltda.
CNPJ: 13.758.956/0001-07
Vanessa Ferreira Da Silva Muricy - CPF: 019.274.575-13

Praça Purificação | S/N | Centro | Santo Amaro-Ba

www.pmsantoamaro.ba.ipmbrasil.org.br/

Este documento foi assinado digitalmente por SERASA Experian
EC3D2991566A0D2208C65CF1C42A7DE8

Prefeitura Municipal de Santo Amaro



MEMORIAL DESCRITIVO

Proprietário: Município de Santo Amaro
Lote: 19
Área: 109,62 m²
Perímetro: 47,94 m

O **Lote de terreno sob nº 19 da Quadra 9 B**, localizado no município de Santo Amaro - BA, na quadra formada pela **1ª Travessa Manoel Marques da Silva, Rua Manoel Marques da Silva, 2ª Travessa Manoel Marques da Silva e Rua A**, de formato irregular, abrangendo uma área de **109,62 m²** (cento e nove metros quadrados e sessenta e dois décimos quadrados) e um perímetro de **47,94 m**.

Para quem de dentro do lote 19 olha para a 1ª Travessa Manoel Marques da Silva inicia-se a descrição no vértice **1** na coordenada (EX: **531.196,8257** NY: **8.613.212,9491**), no ângulo interno de **88°13'06"** com uma distância de **6,48 m** de frente até o vértice **2** de coordenada (EX: **531.199,3836** NY: **8.613.218,8977**), confrontando com **1ª Travessa Manoel Marques da Silva**, daí deflete à direita no ângulo interno de **89°47'39"** com uma distância de **17,77 m** do lado direito até o vértice **3** de coordenada (EX: **531.215,6836** NY: **8.613.211,8191**), confrontando com **Lote 18**, daí deflete à direita no ângulo interno de **90°15'52"** com uma distância de **5,01 m** ao fundo até o vértice **4** de coordenada (EX: **531.213,7100** NY: **8.613.207,2166**), confrontando com **Lote 06**, daí deflete à esquerda no ângulo interno de **182°43'40"** com uma distância de **0,85 m** ao fundo até o vértice **5** de coordenada (EX: **531.213,4124** NY: **8.613.206,4199**), confrontando com **Lote 05**, daí deflete à direita no ângulo interno de **88°59'43"** com uma distância de **17,83 m** do lado esquerdo até o vértice **1** de coordenada (EX: **531.196,8257** NY: **8.613.212,9491**), confrontando com **Lote 20**.

Santo Amaro - BA, Segunda-feira, 3 de Junho de 2024.

RENEE BUZAGR FONTES
BARRETO
NASCIMENTO:788312375
00

Assinado de forma digital por
RENEE BUZAGR FONTES BARRETO
NASCIMENTO:78831237500
Dados: 2024.07.18 11:38:43 -03'00'

Resp. Téc.:Renée Buzahr Fontes Barreto Nascimento
CREA: 0500186596

Rede Ganha Tempo De Serviços Empresariais Ltda.
CNPJ: 13.758.956/0001-07
Vanessa Ferreira Da Silva Muricy - CPF: 019.274.575-13

Praça Purificação | S/N | Centro | Santo Amaro-Ba

www.pmsantoamaro.ba.ipmbrasil.org.br/

Este documento foi assinado digitalmente por SERASA Experian
EC3D2991566A0D2208C65CF1C42A7DE8

Prefeitura Municipal de Santo Amaro



MEMORIAL DESCRITIVO

Proprietário: Município de Santo Amaro
Lote: 20
Área: 131,83 m²
Perímetro: 51,61 m

O **Lote de terreno sob nº 20 da Quadra 9 B**, localizado no município de Santo Amaro - BA, na quadra formada pela **1ª Travessa Manoel Marques da Silva, Rua Manoel Marques da Silva, 2ª Travessa Manoel Marques da Silva e Rua A**, localizado na esquina da 1ª Travessa Manoel Marques da Silva com a 1ª Travessa Manoel Marques da Silva, de formato irregular, abrangendo uma área de **131,83 m²** (cento e trinta e um metros quadrados e oitenta e três decímetros quadrados) e um perímetro de **51,61 m**.

Para quem de dentro do lote 20 olha para a 1ª Travessa Manoel Marques da Silva inicia-se a descrição no vértice **1** na coordenada (EX: **531.193,3415** NY: **8.613.206,8196**), no ângulo interno de **88°37'14"** com uma distância de **6,98 m** de frente até o vértice **2** de coordenada (EX: **531.196,0803** NY: **8.613.213,2425**), confrontando com **1ª Travessa Manoel Marques da Silva**, daí deflete à direita no ângulo interno de **91°36'25"** com uma distância de **0,80 m** do lado direito até o vértice **3** de coordenada (EX: **531.196,8257** NY: **8.613.212,9491**), confrontando com **1ª Travessa Manoel Marques da Silva**, daí deflete à esquerda no ângulo interno de **180°00'03"** com uma distância de **17,83 m** do lado direito até o vértice **4** de coordenada (EX: **531.213,4124** NY: **8.613.206,4199**), confrontando com **Lote 19**, daí deflete à direita no ângulo interno de **91°00'17"** com uma distância de **3,81 m** ao fundo até o vértice **5** de coordenada (EX: **531.212,0778** NY: **8.613.202,8468**), confrontando com **Lote 05**, daí deflete à esquerda no ângulo interno de **180°00'01"** com uma distância de **3,24 m** ao fundo até o vértice **6** de coordenada (EX: **531.210,9434** NY: **8.613.199,8098**), confrontando com **Lote 04**, daí deflete à direita no ângulo interno de **88°46'01"** com uma distância de **18,95 m** do lado esquerdo até o vértice **1** de coordenada (EX: **531.193,3415** NY: **8.613.206,8196**), confrontando com **Lote 21**.

Santo Amaro - BA, Segunda-feira, 3 de Junho de 2024.

RENEE BUZAGR FONTES
BARRETO
NASCIMENTO:78831237500

Assinado de forma digital por
RENEE BUZAGR FONTES BARRETO
NASCIMENTO:78831237500
Dados: 2024.07.18 11:38:51 -03'00'

Resp. Téc.:Renée Buzahr Fontes Barreto Nascimento
CREA: 0500186596

Rede Ganha Tempo De Serviços Empresariais Ltda.
CNPJ: 13.758.956/0001-07
Vanessa Ferreira Da Silva Muricy - CPF: 019.274.575-13

Praça Purificação | S/N | Centro | Santo Amaro-Ba

www.pmsantoamaro.ba.ipmbrasil.org.br/

Este documento foi assinado digitalmente por SERASA Experian
EC3D2991566A0D2208C65CF1C42A7DE8

Prefeitura Municipal de Santo Amaro



MEMORIAL DESCRITIVO

Proprietário: Município de Santo Amaro
Quadra: 10 A
Lote: 01
Área: 103,03 m²
Perímetro: 53,54 m

O **Lote de terreno sob nº 01 da Quadra 10A**, localizado no município de Santo Amaro - BA, na quadra formada pelo **Beco Secundário, 3ª Travessa da Ladeira, Rua O, Rua N, Área Remanescente e Rua do Morro**, de formato irregular, abrangendo uma área de **103,03 m²** (cento e três metros quadrados e três decímetros quadrados) e um perímetro de **53,54 m**.

Para quem de dentro do lote 01 olha para a **Rua do Morro**, inicia-se a descrição no ponto **1** na coordenada EX: **531.537,6963** NY: **8.613.360,6185**, no azimute de **210°56'18"** com uma distância de **6,29 m** de frente até o ponto **2** de coordenada EX: **531.534,4613** NY: **8.613.355,2213**, confrontando com **Rua do Morro**, deste ponto deflete à direita no azimute de **322°12'07"** com uma distância de **6,93 m** do lado direito até o ponto **3** de coordenada EX: **531.530,2153** NY: **8.613.360,6955**, confrontando com **Lote 91**, deste ponto deflete à direita no azimute de **325°15'56"** com uma distância de **4,67 m** do lado direito até o ponto **4** de coordenada EX: **531.527,5549** NY: **8.613.364,5327**, confrontando com **Lote 90**, deste ponto deflete à esquerda no azimute de **227°41'57"** com uma distância de **2,76 m** do lado direito até o ponto **5** de coordenada EX: **531.525,5163** NY: **8.613.362,6776**, confrontando com **Lote 90**, deste ponto deflete à direita no azimute de **320°13'27"** com uma distância de **9,06 m** do lado direito até o ponto **6** de coordenada EX: **531.519,7181** NY: **8.613.369,6428**, confrontando com **Lote 89**, deste ponto deflete à direita no azimute de **46°28'09"** com uma distância de **4,80 m** ao fundo até o ponto **7** de coordenada EX: **531.523,1980** NY: **8.613.372,9487**, confrontando com a **Área Remanescente**, deste ponto deflete à direita no azimute de **130°22'47"** com uma distância de **18,24 m** do lado esquerdo até o ponto **8** de coordenada EX: **531.537,0957** NY: **8.613.361,1292**, confrontando com **Lote 02**, deste ponto deflete à direita no azimute de **130°22'49"** com uma distância de **0,79 m** do lado esquerdo até o ponto **1** de coordenada EX: **531.537,6963** NY: **8.613.360,6185**, confrontando com a **Rua do Morro**.

Santo Amaro - BA, Terça-feira, 22 de Abril de 2024.

RENEE BUZAGR FONTES
BARRETO
NASCIMENTO:78831237500

Assinado de forma digital por RENEE
BUZAGR FONTES BARRETO
NASCIMENTO:78831237500
Dados: 2024.07.18 13:58:31 -03'00'

Resp. Téc.:Renée Buzahr Fontes Barreto Nascimento
CREA: 0500186596

Rede Ganha Tempo De Serviços Empresariais Ltda.
CNPJ: 13.758.956/0001-07
Vanessa Ferreira Da Silva Muricy - CPF: 019.274.575-13

Praça Purificação | S/N | Centro | Santo Amaro-Ba

www.pmsantoamaro.ba.ipmbrasil.org.br/

Este documento foi assinado digitalmente por SERASA Experian
EC3D2991566A0D2208C65CF1C42A7DE8

Prefeitura Municipal de Santo Amaro



MEMORIAL DESCRITIVO

Proprietário: Município de Santo Amaro
Quadra: 10 A
Lote: 02
Área: 97,21 m²
Perímetro: 46,81 m

O **Lote de terreno sob nº 02 da Quadra 10A**, localizado no município de Santo Amaro - BA, na quadra formada pelo **Beco Secundário, 3ª Travessa da Ladeira, Rua O, Rua N, Área Remanescente e Rua do Morro**, de formato irregular, abrangendo uma área de **97,21 m²** (noventa e sete metros quadrados e vinte e um decímetros quadrados) e um perímetro de **46,81 m**.

Para quem de dentro do lote 02 olha para a **Rua do Morro**, inicia-se a descrição no ponto **1** na coordenada EX: **531.540,5721** NY: **8.613.365,0774**, no azimute de **221°21'51"** com uma distância de **5,26 m** de frente até o ponto **2** de coordenada EX: **531.537,0957** NY: **8.613.361,1292**, confrontando com a **Rua do Morro**, deste ponto deflete à direita no azimute de **310°22'47"** com uma distância de **18,24 m** do lado direito até o ponto **3** de coordenada EX: **531.523,1980** NY: **8.613.372,9487**, confrontando com **Lote 01**, deste ponto deflete à direita no azimute de **46°36'15"** com uma distância de **5,58 m** ao fundo até o ponto **4** de coordenada EX: **531.527,2498** NY: **8.613.376,7798**, confrontando com , deste ponto deflete à direita no azimute de **131°17'47"** com uma distância de **17,22 m** do lado esquerdo até o ponto **5** de coordenada EX: **531.540,1863** NY: **8.613.365,4163**, confrontando com **Lote 03**, deste ponto deflete à esquerda no azimute de **131°17'34"** com uma distância de **0,51 m** do lado esquerdo até o ponto **1** de coordenada EX: **531.540,5721** NY: **8.613.365,0774**, confrontando com a **Rua do Morro**.

Santo Amaro - BA, Terça-feira, 22 de Abril de 2024.

RENEE BUZAGR FONTES
BARRETO
NASCIMENTO:78831237500

Assinado de forma digital por
RENEE BUZAGR FONTES BARRETO
NASCIMENTO:78831237500
Dados: 2024.07.18 13:58:45 -03'00'

Resp. Téc.:Renée Buzahr Fontes Barreto Nascimento
CREA: 0500186596

Rede Ganha Tempo De Serviços Empresariais Ltda.
CNPJ: 13.758.956/0001-07
Vanessa Ferreira Da Silva Muricy - CPF: 019.274.575-13

Praça Purificação | S/N | Centro | Santo Amaro-Ba

www.pmsantoamaro.ba.ipmbrasil.org.br/

Este documento foi assinado digitalmente por SERASA Experian
EC3D2991566A0D2208C65CF1C42A7DE8

Prefeitura Municipal de Santo Amaro



MEMORIAL DESCRITIVO

Proprietário: Município de Santo Amaro
Quadra: 10 A
Lote: 03
Área: 78,06 m²
Perímetro: 43,30 m

O **Lote de terreno sob nº 03 da Quadra 10A**, localizado no município de Santo Amaro - BA, na quadra formada pelo **Beco Secundário, 3ª Travessa da Ladeira, Rua O, Rua N, Área Remanescente e Rua do Morro**, de formato irregular, abrangendo uma área de **78,06 m²** (setenta e oito metros quadrados e seis decímetros quadrados) e um perímetro de **43,30 m**.

Para quem de dentro do lote 03 olha para a **Rua do Morro**, inicia-se a descrição no ponto **1** na coordenada EX: **531.543,2734** NY: **8.613.368,7686**, no azimute de **222°38'31"** com uma distância de **4,56 m** de frente até o ponto **2** de coordenada EX: **531.540,1863** NY: **8.613.365,4163**, confrontando com a **Rua do Morro**, deste ponto deflete à direita no azimute de **311°17'47"** com uma distância de **17,22 m** do lado direito até o ponto **3** de coordenada EX: **531.527,2498** NY: **8.613.376,7798**, confrontando com **Lote 02**, deste ponto deflete à direita no azimute de **46°27'27"** com uma distância de **4,61 m** ao fundo até o ponto **4** de coordenada EX: **531.530,5920** NY: **8.613.379,9561**, confrontando com a **Área Remanescente**, deste ponto deflete à direita no azimute de **131°25'07"** com uma distância de **16,91 m** do lado esquerdo até o ponto **1** de coordenada EX: **531.543,2734** NY: **8.613.368,7686**, confrontando com **Lote 04**.

Santo Amaro - BA, Terça-feira, 22 de Abril de 2024.

RENEE BUZahr FONTES
BARRETO
NASCIMENTO:78831237500

Assinado de forma digital por RENE
BUZahr FONTES BARRETO
NASCIMENTO:78831237500
Dados: 2024.07.18 13:58:54 -03'00'

Resp. Téc.:Renée Buzahr Fontes Barreto Nascimento
CREA: 0500186596

Rede Ganha Tempo De Serviços Empresariais Ltda.
CNPJ: 13.758.956/0001-07
Vanessa Ferreira Da Silva Muricy - CPF: 019.274.575-13

Praça Purificação | S/N | Centro | Santo Amaro-Ba

www.pmsantoamaro.ba.ipmbrasil.org.br/

Este documento foi assinado digitalmente por SERASA Experian
EC3D2991566A0D2208C65CF1C42A7DE8

Prefeitura Municipal de Santo Amaro



MEMORIAL DESCRITIVO

Proprietário: Município de Santo Amaro
Quadra: 10 A
Lote: 04
Área: 99,13 m²
Perímetro: 41,40 m

O **Lote de terreno sob nº 04 da Quadra 10A**, localizado no município de Santo Amaro - BA, na quadra formada pelo **Beco Secundário, 3ª Travessa da Ladeira, Rua O, Rua N, Área Remanescente e Rua do Morro**, de formato irregular, abrangendo uma área de **134,87 m²** (cento e trinta e quatro metros quadrados e oitenta e sete décimos quadrados) e um perímetro de **57,43 m**.

Para quem de dentro do lote 04 olha para a **Rua do Morro**, inicia-se a descrição no ponto **1** na coordenada EX: **531.547,1278** NY: **8.613.372,9666**, no azimute de **222°33'26"** com uma distância de **5,70 m** de frente até o ponto **2** de coordenada EX: **531.543,2734** NY: **8.613.368,7686**, confrontando com a **Rua do Morro**, deste ponto deflete à direita no azimute de **311°25'07"** com uma distância de **16,91 m** do lado direito até o ponto **3** de coordenada EX: **531.530,5920** NY: **8.613.379,9561**, confrontando com **Lote 03**, deste ponto deflete à direita no azimute de **311°25'07"** com uma distância de **6,00 m** do lado direito até o ponto **4** de coordenada EX: **531.526,0908** NY: **8.613.383,9270**, confrontando com a **Área Remanescente**, deste ponto deflete à direita no azimute de **44°43'56"** com uma distância de **6,14 m** ao fundo até o ponto **5** de coordenada EX: **531.530,4138** NY: **8.613.388,2906**, confrontando com a **Área Remanescente**, deste ponto deflete à direita no azimute de **132°30'56"** com uma distância de **22,68 m** do lado esquerdo até o ponto **1** de coordenada EX: **531.547,1278** NY: **8.613.372,9666**, confrontando com **Lote 05**.

Santo Amaro - BA, Terça-feira, 22 de Abril de 2024.

RENEE BUZAHR FONTES
BARRETO
NASCIMENTO:78831237500

Assinado de forma digital por
RENEE BUZAHR FONTES BARRETO
NASCIMENTO:78831237500
Dados: 2024.07.18 13:59:02 -03'00'

Resp. Téc.:Renée Buzahr Fontes Barreto Nascimento
CREA: 0500186596

Rede Ganha Tempo De Serviços Empresariais Ltda.
CNPJ: 13.758.956/0001-07
Vanessa Ferreira Da Silva Muricy - CPF: 019.274.575-13

Praça Purificação | S/N | Centro | Santo Amaro-Ba

www.pmsantoamaro.ba.ipmbrasil.org.br/

Este documento foi assinado digitalmente por SERASA Experian
EC3D2991566A0D2208C65CF1C42A7DE8

Prefeitura Municipal de Santo Amaro



MEMORIAL DESCRITIVO

Proprietário: Município de Santo Amaro
Quadra: 10 A
Lote: 05
Área: 127,64 m²
Perímetro: 56,20 m

O **Lote de terreno sob nº 05 da Quadra 10A**, localizado no município de Santo Amaro - BA, na quadra formada pelo **Beco Secundário, 3ª Travessa da Ladeira, Rua O, Rua N, Área Remanescente e Rua do Morro**, de formato irregular, abrangendo uma área de **127,64 m²** (cento e vinte e sete metros quadrados e sessenta e quatro décimos quadrados) e um perímetro de **56,20 m**.

Para quem de dentro do lote 05 olha para a **Rua do Morro**, inicia-se a descrição no ponto **1** na coordenada EX: **531.550,6324** NY: **8.613.377,3284**, no azimute de **218°46'51"** com uma distância de **5,60 m** de frente até o ponto **2** de coordenada EX: **531.547,1278** NY: **8.613.372,9666**, confrontando com a **Rua do Morro**, deste ponto deflete à direita no azimute de **312°30'56"** com uma distância de **22,68 m** do lado direito até o ponto **3** de coordenada EX: **531.530,4138** NY: **8.613.388,2906**, confrontando com **Lote 04**, deste ponto deflete à direita no azimute de **44°43'57"** com uma distância de **5,83 m** ao fundo até o ponto **4** de coordenada EX: **531.534,5155** NY: **8.613.392,4308**, confrontando com a **Área Remanescente**, deste ponto deflete à direita no azimute de **133°08'19"** com uma distância de **22,09 m** do lado esquerdo até o ponto **1** de coordenada EX: **531.550,6324** NY: **8.613.377,3284**, confrontando com **Lote 06**.

Santo Amaro - BA, Terça-feira, 22 de Abril de 2024.

RENEE BUZahr FONTES
BARRETO
NASCIMENTO:78831237500

Assinado de forma digital por RENE
BUZahr FONTES BARRETO
NASCIMENTO:78831237500
Dados: 2024.07.18 13:59:11 -03'00'

Resp. Téc.:Renée Buzahr Fontes Barreto Nascimento
CREA: 0500186596

Rede Ganha Tempo De Serviços Empresariais Ltda.
CNPJ: 13.758.956/0001-07
Vanessa Ferreira Da Silva Muricy - CPF: 019.274.575-13

Praça Purificação | S/N | Centro | Santo Amaro-Ba

www.pmsantoamaro.ba.ipmbrasil.org.br/

Este documento foi assinado digitalmente por SERASA Experian
EC3D2991566A0D2208C65CF1C42A7DE8

Prefeitura Municipal de Santo Amaro



MEMORIAL DESCRITIVO

Proprietário: Município de Santo Amaro
Quadra: 10 A
Lote: 06
Área: 114,29 m²
Perímetro: 54,26 m

O **Lote de terreno sob nº 06 da Quadra 10A**, localizado no município de Santo Amaro - BA, na quadra formada pelo **Beco Secundário, 3ª Travessa da Ladeira, Rua O, Rua N, Área Remanescente e Rua do Morro**, de formato irregular, abrangendo uma área de **114,29 m²** (cento e quatorze metros quadrados e vinte e nove decímetros quadrados) e um perímetro de **54,26 m**.

Para quem de dentro do lote 06 olha para a **Rua do Morro**, inicia-se a descrição no ponto **1** na coordenada EX: **531.554,0498** NY: **8.613.381,2599**, no azimute de **220°59'54"** com uma distância de **5,21 m** de frente até o ponto **2** de coordenada EX: **531.550,6324** NY: **8.613.377,3284**, confrontando com a **Rua do Morro**, deste ponto deflete à direita no azimute de **313°08'19"** com uma distância de **22,09 m** do lado direito até o ponto **3** de coordenada EX: **531.534,5155** NY: **8.613.392,4308**, confrontando com **Lote 05**, deste ponto deflete à direita no azimute de **44°43'57"** com uma distância de **5,22 m** ao fundo até o ponto **4** de coordenada EX: **531.538,1911** NY: **8.613.396,1408**, confrontando com a **Área Remanescente**, deste ponto deflete à direita no azimute de **133°08'18"** com uma distância de **4,96 m** do lado esquerdo até o ponto **5** de coordenada EX: **531.541,8140** NY: **8.613.392,7459**, confrontando com **Lote 10**, deste ponto deflete à direita no azimute de **133°11'23"** com uma distância de **16,28 m** do lado esquerdo até o ponto **6** de coordenada EX: **531.553,6834** NY: **8.613.381,6038**, confrontando com **Lote 07**, deste ponto deflete à esquerda no azimute de **133°11'17"** com uma distância de **0,50 m** do lado esquerdo até o ponto **1** de coordenada EX: **531.554,0498** NY: **8.613.381,2599**, confrontando com a **Rua do Morro**.

Santo Amaro - BA, Terça-feira, 22 de Abril de 2024.

RENEE BUZHR FONTES
BARRETO
NASCIMENTO:78831237500

Assinado de forma digital por RENEE
BUZHR FONTES BARRETO
NASCIMENTO:78831237500
Dados: 2024.07.18 13:59:19 -03'00'

Resp. Téc.:Renée Buzahr Fontes Barreto Nascimento
CREA: 0500186596

Rede Ganha Tempo De Serviços Empresariais Ltda.
CNPJ: 13.758.956/0001-07
Vanessa Ferreira Da Silva Muricy - CPF: 019.274.575-13

Praça Purificação | S/N | Centro | Santo Amaro-Ba

www.pmsantoamaro.ba.ipmbrasil.org.br/

Este documento foi assinado digitalmente por SERASA Experian
EC3D2991566A0D2208C65CF1C42A7DE8

Prefeitura Municipal de Santo Amaro



MEMORIAL DESCRITIVO

Proprietário: Município de Santo Amaro
Quadra: 10 A
Lote: 07
Área: 100,10 m²
Perímetro: 44,57 m

O **Lote de terreno sob nº 07 da Quadra 10A**, localizado no município de Santo Amaro - BA, na quadra formada pelo **Beco Secundário, 3ª Travessa da Ladeira, Rua O, Rua N, Área Remanescente e Rua do Morro**, de formato irregular, abrangendo uma área de **100,10 m²** (cem metros quadrados e dez decímetros quadrados) e um perímetro de **44,57 m**.

Para quem de dentro do lote 07 olha para a **Rua do Morro**, inicia-se a descrição no ponto **1** na coordenada EX: **531.557,7964** NY: **8.613.386,7030**, no azimute de **218°53'25"** com uma distância de **6,55 m** de frente até o ponto **2** de coordenada EX: **531.553,6834** NY: **8.613.381,6038**, confrontando com a **Rua do Morro**, deste ponto deflete à direita no azimute de **313°11'23"** com uma distância de **16,28 m** do lado direito até o ponto **3** de coordenada EX: **531.541,8140** NY: **8.613.392,7459**, confrontando com **Lote 06**, deste ponto deflete à direita no azimute de **43°15'24"** com uma distância de **5,95 m** ao fundo até o ponto **4** de coordenada EX: **531.545,8890** NY: **8.613.397,0767**, confrontando com **Lote 10**, deste ponto deflete à direita no azimute de **131°03'44"** com uma distância de **15,79 m** do lado esquerdo até o ponto **1** de coordenada EX: **531.557,7964** NY: **8.613.386,7030**, confrontando com **Lote 08**.

Santo Amaro - BA, Terça-feira, 22 de Abril de 2024.

RENEE BUZahr FONTES
BARRETO
NASCIMENTO:78831237500

Assinado de forma digital por
RENEE BUZahr FONTES BARRETO
NASCIMENTO:78831237500
Dados: 2024.07.18 13:59:27 -03'00'

Resp. Téc.:Renée Buzahr Fontes Barreto Nascimento
CREA: 0500186596

Rede Ganha Tempo De Serviços Empresariais Ltda.
CNPJ: 13.758.956/0001-07
Vanessa Ferreira Da Silva Muricy - CPF: 019.274.575-13

Praça Purificação | S/N | Centro | Santo Amaro-Ba

www.pmsantoamaro.ba.ipmbrasil.org.br/

Este documento foi assinado digitalmente por SERASA Experian
EC3D2991566A0D2208C65CF1C42A7DE8

Prefeitura Municipal de Santo Amaro



MEMORIAL DESCRITIVO

Proprietário: Município de Santo Amaro
Quadra: 10 A
Lote: 08
Área: 85,02 m²
Perímetro: 42,54 m

O **Lote de terreno sob nº 08 da Quadra 10A**, localizado no município de Santo Amaro - BA, na quadra formada pelo **Beco Secundário, 3ª Travessa da Ladeira, Rua O, Rua N, Área Remanescente e Rua do Morro**, de formato irregular, abrangendo uma área de **85,02 m²** (oitenta e cinco metros quadrados e dois decímetros quadrados) e um perímetro de **42,54 m**.

Para quem de dentro do lote 08 olha para a **Rua do Morro**, inicia-se a descrição no ponto **1** na coordenada EX: **531.561,4473** NY: **8.613.390,1741**, no azimute de **226°26'46"** com uma distância de **5,04 m** de frente até o ponto **2** de coordenada EX: **531.557,7964** NY: **8.613.386,7030**, confrontando com a **Rua do Morro**, deste ponto deflete à direita no azimute de **311°03'44"** com uma distância de **15,79 m** do lado direito até o ponto **3** de coordenada EX: **531.545,8890** NY: **8.613.397,0767**, confrontando com **Lote 07**, deste ponto deflete à direita no azimute de **43°24'24"** com uma distância de **5,66 m** ao fundo até o ponto **4** de coordenada EX: **531.549,7785** NY: **8.613.401,1888**, confrontando com **Lote 10**, deste ponto deflete à direita no azimute de **133°20'55"** com uma distância de **16,05 m** do lado esquerdo até o ponto **1** de coordenada EX: **531.561,4473** NY: **8.613.390,1741**, confrontando com **Lote 09**.

Santo Amaro - BA, Terça-feira, 22 de Abril de 2024.

RENEE BUZAHR FONTES
BARRETO
NASCIMENTO:78831237500

Assinado de forma digital por
RENEE BUZAHR FONTES BARRETO
NASCIMENTO:78831237500
Dados: 2024.07.18 13:59:34 -03'00'

Resp. Téc.:Renée Buzahr Fontes Barreto Nascimento
CREA: 0500186596

Rede Ganha Tempo De Serviços Empresariais Ltda.
CNPJ: 13.758.956/0001-07
Vanessa Ferreira Da Silva Muricy - CPF: 019.274.575-13

Praça Purificação | S/N | Centro | Santo Amaro-Ba

www.pmsantoamaro.ba.ipmbrasil.org.br/

Este documento foi assinado digitalmente por SERASA Experian
EC3D2991566A0D2208C65CF1C42A7DE8

Prefeitura Municipal de Santo Amaro



MEMORIAL DESCRITIVO

Proprietário: Município de Santo Amaro
Quadra: 10 A
Lote: 09
Área: 132,41 m²
Perímetro: 48,45 m

O **Lote de terreno sob nº 09 da Quadra 10A**, localizado no município de Santo Amaro - BA, na quadra formada pelo **Beco Secundário, 3ª Travessa da Ladeira, Rua O, Rua N, Área Remanescente e Rua do Morro**, de formato irregular, abrangendo uma área de **132,41 m²** (cento e trinta e dois metros quadrados e quarenta e um decímetros quadrados) e um perímetro de **48,45 m**.

Para quem de dentro do lote 09 olha para a **Rua do Morro**, inicia-se a descrição no ponto **1** na coordenada EX: **531.566,7885** NY: **8.613.396,4044**, no azimute de **220°36'21"** com uma distância de **8,21 m** de frente até o ponto **2** de coordenada EX: **531.561,4473** NY: **8.613.390,1741**, confrontando com a **Rua do Morro**, deste ponto deflete à direita no azimute de **313°20'55"** com uma distância de **16,05 m** do lado direito até o ponto **3** de coordenada EX: **531.549,7785** NY: **8.613.401,1888**, confrontando com **Lote 08**, deste ponto deflete à direita no azimute de **43°09'24"** com uma distância de **8,50 m** ao fundo até o ponto **4** de coordenada EX: **531.555,5928** NY: **8.613.407,3898**, confrontando com **Lote 10**, deste ponto deflete à direita no azimute de **134°27'24"** com uma distância de **15,69 m** do lado esquerdo até o ponto **1** de coordenada EX: **531.566,7885** NY: **8.613.396,4044**, confrontando com a **Rua do Morro**.

Santo Amaro - BA, Terça-feira, 22 de Abril de 2024.

RENEE BUZHR FONTES
BARRETO
NASCIMENTO:78831237500

Assinado de forma digital por RENE
BUZHR FONTES BARRETO
NASCIMENTO:78831237500
Dados: 2024.07.18 13:59:41 -03'00'

Resp. Téc.:Renée Buzahr Fontes Barreto Nascimento

CREA: 0500186596

Rede Ganha Tempo De Serviços Empresariais Ltda.

CNPJ: 13.758.956/0001-07

Vanessa Ferreira Da Silva Muricy - CPF: 019.274.575-13

Praça Purificação | S/N | Centro | Santo Amaro-Ba

www.pmsantoamaro.ba.ipmbrasil.org.br/

Este documento foi assinado digitalmente por SERASA Experian
EC3D2991566A0D2208C65CF1C42A7DE8

Prefeitura Municipal de Santo Amaro



MEMORIAL DESCRITIVO

Proprietário: Município de Santo Amaro
Quadra: 10 A
Lote: 10
Área: 118,94 m²
Perímetro: 52,00 m

O **Lote de terreno sob nº 10 da Quadra 10A**, localizado no município de Santo Amaro - BA, na quadra formada pelo **Beco Secundário, 3ª Travessa da Ladeira, Rua O, Rua N, Área Remanescente e Rua do Morro**, de formato irregular, abrangendo uma área de **118,94 m²** (cento e dezoito metros quadrados e noventa e quatro decímetros quadrados) e um perímetro de **52,00 m**.

Para quem de dentro do lote 10 olha para a **Rua do Morro**, inicia-se a descrição no ponto **1** na coordenada EX: **531.551,2873** NY: **8.613.411,3509**, no azimute de **132°36'52"** com uma distância de **5,85 m** de frente até o ponto **2** de coordenada EX: **531.555,5928** NY: **8.613.407,3898**, confrontando com a **Rua do Morro**, deste ponto deflete à direita no azimute de **223°09'24"** com uma distância de **8,50 m** do lado direito até o ponto **3** de coordenada EX: **531.549,7785** NY: **8.613.401,1888**, confrontando com **Lote 09**, deste ponto deflete à direita no azimute de **223°24'24"** com uma distância de **5,66 m** do lado direito até o ponto **4** de coordenada EX: **531.545,8890** NY: **8.613.397,0767**, confrontando com **Lote 08**, deste ponto deflete à esquerda no azimute de **223°15'24"** com uma distância de **5,95 m** do lado direito até o ponto **5** de coordenada EX: **531.541,8140** NY: **8.613.392,7459**, confrontando com **Lote 07**, deste ponto deflete à direita no azimute de **313°08'18"** com uma distância de **4,96 m** ao fundo até o ponto **6** de coordenada EX: **531.538,1911** NY: **8.613.396,1408**, confrontando com **Lote 06**, deste ponto deflete à esquerda no azimute de **313°08'15"** com uma distância de **1,02 m** ao fundo até o ponto **7** de coordenada EX: **531.537,4462** NY: **8.613.396,8387**, confrontando com a **Área Remanescente**, deste ponto deflete à direita no azimute de **43°38'39"** com uma distância de **5,78 m** do lado esquerdo até o ponto **8** de coordenada EX: **531.541,4336** NY: **8.613.401,0195**, confrontando com , deste ponto deflete à esquerda no azimute de **43°38'39"** com uma distância de **14,28 m** do lado esquerdo até o ponto **1** de coordenada EX: **531.551,2873** NY: **8.613.411,3509**, confrontando com **Lote 11**.

Santo Amaro - BA, Terça-feira, 22 de Abril de 2024.

RENEE BUZAGR FONTES
BARRETO
NASCIMENTO:78831237
500

Assinado de forma digital por
RENEE BUZAGR FONTES BARRETO
NASCIMENTO:78831237500
Dados: 2024.07.18 13:59:49 -03'00'

Resp. Téc.:Renée Buzahr Fontes Barreto Nascimento
CREA: 0500186596

Rede Ganha Tempo De Serviços Empresariais Ltda.
CNPJ: 13.758.956/0001-07
Vanessa Ferreira Da Silva Muricy - CPF: 019.274.575-13

Praça Purificação | S/N | Centro | Santo Amaro-Ba

www.pmsantoamaro.ba.ipmbrasil.org.br/

Este documento foi assinado digitalmente por SERASA Experian
EC3D2991566A0D2208C65CF1C42A7DE8

Prefeitura Municipal de Santo Amaro



MEMORIAL DESCRITIVO

Proprietário: Município de Santo Amaro
Quadra: 10 A
Lote: 11
Área: 94,37 m²
Perímetro: 42,09 m

O **Lote de terreno sob nº 11 da Quadra 10A**, localizado no município de Santo Amaro - BA, na quadra formada pelo **Beco Secundário, 3ª Travessa da Ladeira, Rua O, Rua N, Área Remanescente e Rua do Morro**, de formato irregular, abrangendo uma área de **94,37 m²** (noventa e quatro metros quadrados e trinta e sete decímetros quadrados) e um perímetro de **42,09 m**.

Para quem de dentro do lote 11 olha para a **Rua do Morro**, inicia-se a descrição no ponto **1** na coordenada EX: **531.547,0779** NY: **8.613.416,0243**, no azimute de **133°17'37"** com uma distância de **6,27 m** de frente até o ponto **2** de coordenada EX: **531.551,6427** NY: **8.613.411,7236**, confrontando com a **Rua do Morro**, deste ponto deflete à direita no azimute de **223°38'40"** com uma distância de **0,52 m** do lado direito até o ponto **3** de coordenada EX: **531.551,2873** NY: **8.613.411,3509**, confrontando com a **Rua do Morro**, deste ponto deflete à esquerda no azimute de **223°38'39"** com uma distância de **14,28 m** do lado direito até o ponto **4** de coordenada EX: **531.541,4336** NY: **8.613.401,0195**, confrontando com **Lote 10**, deste ponto deflete à direita no azimute de **317°29'29"** com uma distância de **6,71 m** ao fundo até o ponto **5** de coordenada EX: **531.536,8985** NY: **8.613.405,9673**, confrontando com a **Área Remanescente**, deste ponto deflete à direita no azimute de **45°20'47"** com uma distância de **1,41 m** do lado esquerdo até o ponto **6** de coordenada EX: **531.537,9045** NY: **8.613.406,9612**, confrontando com a **Área Remanescente**, deste ponto deflete à direita no azimute de **45°20'48"** com uma distância de **12,90 m** do lado esquerdo até o ponto **1** de coordenada EX: **531.547,0779** NY: **8.613.416,0243**, confrontando com **Lote 12**.

Santo Amaro - BA, Terça-feira, 22 de Abril de 2024.

RENEE BUZahr FONTES
BARRETO

NASCIMENTO:78831237500

Assinado de forma digital por
RENEE BUZahr FONTES BARRETO
NASCIMENTO:78831237500
Dados: 2024.07.18 13:59:57 -03'00'

Resp. Téc.:Renée Buzahr Fontes Barreto Nascimento

CREA: 0500186596

Rede Ganha Tempo De Serviços Empresariais Ltda.

CNPJ: 13.758.956/0001-07

Vanessa Ferreira Da Silva Muricy - CPF: 019.274.575-13

Praça Purificação | S/N | Centro | Santo Amaro-Ba

www.pmsantoamaro.ba.ipmbrasil.org.br/

Este documento foi assinado digitalmente por SERASA Experian
EC3D2991566A0D2208C65CF1C42A7DE8

Prefeitura Municipal de Santo Amaro



MEMORIAL DESCRITIVO

Proprietário: Município de Santo Amaro
Quadra: 10 A
Lote: 12
Área: 71,68 m²
Perímetro: 36,77 m

O **Lote de terreno sob nº 12 da Quadra 10A**, localizado no município de Santo Amaro - BA, na quadra formada pelo **Beco Secundário, 3ª Travessa da Ladeira, Rua O, Rua N, Área Remanescente e Rua do Morro**, de formato irregular, abrangendo uma área de **71,68 m²** (setenta e um metros quadrados e sessenta e oito décimos quadrados) e um perímetro de **36,77 m**.

Para quem de dentro do lote 12 olha para a **Rua do Morro**, inicia-se a descrição no ponto **1** na coordenada EX: **531.543,0980** NY: **8.613.419,8923**, no azimute de **134°11'00"** com uma distância de **5,55 m** de frente até o ponto **2** de coordenada EX: **531.547,0779** NY: **8.613.416,0243**, confrontando com a **Rua do Morro**, deste ponto deflete à direita no azimute de **225°20'48"** com uma distância de **12,90 m** do lado direito até o ponto **3** de coordenada EX: **531.537,9045** NY: **8.613.406,9612**, confrontando com **Lote 11**, deste ponto deflete à direita no azimute de **316°49'48"** com uma distância de **5,68 m** ao fundo até o ponto **4** de coordenada EX: **531.534,0164** NY: **8.613.411,1059**, confrontando com a **Área Remanescente**, deste ponto deflete à direita no azimute de **45°56'47"** com uma distância de **12,64 m** do lado esquerdo até o ponto **1** de coordenada EX: **531.543,0980** NY: **8.613.419,8923**, confrontando com **Lote 13**.

Santo Amaro - BA, Terça-feira, 22 de Abril de 2024.

RENEE BUZAGR FONTES BARRETO
NASCIMENTO:78831237500

Assinado de forma digital por RENE
BUZAGR FONTES BARRETO
NASCIMENTO:78831237500
Dados: 2024.07.18 14:00:05 -03'00'

Resp. Téc.:Renée Buzahr Fontes Barreto Nascimento
CREA: 0500186596

Rede Ganha Tempo De Serviços Empresariais Ltda.
CNPJ: 13.758.956/0001-07
Vanessa Ferreira Da Silva Muricy - CPF: 019.274.575-13

Praça Purificação | S/N | Centro | Santo Amaro-Ba

www.pmsantoamaro.ba.ipmbrasil.org.br/

Este documento foi assinado digitalmente por SERASA Experian
EC3D2991566A0D2208C65CF1C42A7DE8

Prefeitura Municipal de Santo Amaro



MEMORIAL DESCRITIVO

Proprietário: Município de Santo Amaro
Quadra: 10 A
Lote: 13
Área: 68,58 m²
Perímetro: 35,99 m

O **Lote de terreno sob nº 13 da Quadra 10A**, localizado no município de Santo Amaro - BA, na quadra formada pelo **Beco Secundário, 3ª Travessa da Ladeira, Rua O, Rua N, Área Remanescente e Rua do Morro**, de formato irregular, abrangendo uma área de **68,58 m²** (sessenta e oito metros quadrados e cinquenta e oito decímetros quadrados) e um perímetro de **35,99 m**.

Para quem de dentro do lote 13 olha para a **Rua do Morro**, inicia-se a descrição no ponto **1** na coordenada EX: **531.539,1181** NY: **8.613.423,7604**, no azimute de **134°11'00"** com uma distância de **5,55 m** de frente até o ponto **2** de coordenada EX: **531.543,0980** NY: **8.613.419,8923**, confrontando com a **Rua do Morro**, deste ponto deflete à direita no azimute de **225°56'47"** com uma distância de **12,64 m** do lado direito até o ponto **3** de coordenada EX: **531.534,0164** NY: **8.613.411,1059**, confrontando com **Lote 12**, deste ponto deflete à direita no azimute de **316°49'49"** com uma distância de **5,42 m** ao fundo até o ponto **4** de coordenada EX: **531.530,3095** NY: **8.613.415,0576**, confrontando com , deste ponto deflete à direita no azimute de **45°20'47"** com uma distância de **12,38 m** do lado esquerdo até o ponto **1** de coordenada EX: **531.539,1181** NY: **8.613.423,7604**, confrontando com **Lote 14**.

Santo Amaro - BA, Terça-feira, 22 de Abril de 2024.

RENEE BUZHR FONTES
BARRETO
NASCIMENTO:78831237500

Assinado de forma digital por RENE
BUZHR FONTES BARRETO
NASCIMENTO:78831237500
Dados: 2024.07.18 14:00:45 -03'00'

Resp. Téc.:Renée Buzahr Fontes Barreto Nascimento
CREA: 0500186596

Rede Ganha Tempo De Serviços Empresariais Ltda.
CNPJ: 13.758.956/0001-07
Vanessa Ferreira Da Silva Muricy - CPF: 019.274.575-13

Praça Purificação | S/N | Centro | Santo Amaro-Ba

www.pmsantoamaro.ba.ipmbrasil.org.br/

Este documento foi assinado digitalmente por SERASA Experian
EC3D2991566A0D2208C65CF1C42A7DE8

Prefeitura Municipal de Santo Amaro



MEMORIAL DESCRITIVO

Proprietário: Município de Santo Amaro
Quadra: 10 A
Lote: 14
Área: 226,87 m²
Perímetro: 65,39 m

O **Lote de terreno sob nº 14 da Quadra 10A**, localizado no município de Santo Amaro - BA, na quadra formada pelo **Beco Secundário, 3ª Travessa da Ladeira, Rua O, Rua N, Área Remanescente e Rua do Morro**, de formato irregular, abrangendo uma área de **226,87 m²** (duzentos e vinte e seis metros quadrados e oitenta e sete décimos quadrados) e um perímetro de **65,39 m**.

Para quem de dentro do lote 14 olha para a **Rua do Morro**, inicia-se a descrição no ponto **1** na coordenada EX: **531.521,0303** NY: **8.613.436,6847**, no azimute de **125°32'49"** com uma distância de **22,23 m** de frente até o ponto **2** de coordenada EX: **531.539,1181** NY: **8.613.423,7604**, confrontando com a **Rua do Morro**, deste ponto deflete à direita no azimute de **225°20'47"** com uma distância de **12,38 m** do lado direito até o ponto **3** de coordenada EX: **531.530,3095** NY: **8.613.415,0576**, confrontando com **Lote 13**, deste ponto deflete à direita no azimute de **316°49'49"** com uma distância de **22,73 m** ao fundo até o ponto **4** de coordenada EX: **531.514,7593** NY: **8.613.431,6344**, confrontando com a **Área Remanescente**, deste ponto deflete à direita no azimute de **51°09'16"** com uma distância de **8,05 m** do lado esquerdo até o ponto **1** de coordenada EX: **531.521,0303** NY: **8.613.436,6847**, confrontando com **Lote 78**.

Santo Amaro - BA, Terça-feira, 22 de Abril de 2024.

RENEE BUZahr FONTES
BARRETO
NASCIMENTO:78831237500

Assinado de forma digital por
RENEE BUZahr FONTES BARRETO
NASCIMENTO:78831237500
Dados: 2024.07.18 14:00:52 -03'00'

Resp. Téc.:Renée Buzahr Fontes Barreto Nascimento
CREA: 0500186596

Rede Ganha Tempo De Serviços Empresariais Ltda.
CNPJ: 13.758.956/0001-07
Vanessa Ferreira Da Silva Muricy - CPF: 019.274.575-13

Praça Purificação | S/N | Centro | Santo Amaro-Ba

www.pmsantoamaro.ba.ipmbrasil.org.br/

Este documento foi assinado digitalmente por SERASA Experian
EC3D2991566A0D2208C65CF1C42A7DE8

Prefeitura Municipal de Santo Amaro



MEMORIAL DESCRITIVO

Proprietário: Município de Santo Amaro
Quadra: 10 A
Lote: 15
Área: 83,37 m²
Perímetro: 41,35 m

O **Lote de terreno sob nº 15 da Quadra 10A**, localizado no município de Santo Amaro - BA, na quadra formada pelo **Beco Secundário, 3ª Travessa da Ladeira, Rua O, Rua N, Área Remanescente e Rua do Morro**, de formato irregular, abrangendo uma área de **83,37 m²** (oitenta e três metros quadrados e trinta e sete decímetros quadrados) e um perímetro de **41,35 m**.

Para quem de dentro do lote 15 olha para a **Rua N**, inicia-se a descrição no ponto **1** na coordenada EX: **531.523,0395** NY: **8.613.452,1329**, no azimute de **200°33'25"** com uma distância de **7,37 m** de frente até o ponto **2** de coordenada EX: **531.520,4527** NY: **8.613.445,2351**, confrontando com a **Rua N**, deste ponto deflete à direita no azimute de **325°35'37"** com uma distância de **15,95 m** do lado direito até o ponto **3** de coordenada EX: **531.511,4425** NY: **8.613.458,3910**, confrontando com a **Área Remanescente**, deste ponto deflete à direita no azimute de **50°14'39"** com uma distância de **5,77 m** ao fundo até o ponto **4** de coordenada EX: **531.515,8782** NY: **8.613.462,0808**, confrontando com a **Área Remanescente**, deste ponto deflete à direita no azimute de **144°15'02"** com uma distância de **12,26 m** do lado esquerdo até o ponto **1** de coordenada EX: **531.523,0395** NY: **8.613.452,1329**, confrontando com a **Área Remanescente**.

Santo Amaro - BA, Terça-feira, 22 de Abril de 2024.

RENEE BUZAGR FONTES
BARRETO
NASCIMENTO:78831237500

Assinado de forma digital por RENE
BUZAGR FONTES BARRETO
NASCIMENTO:78831237500
Dados: 2024.07.18 14:01:31 -03'00'

Resp. Téc.:Renée Buzahr Fontes Barreto Nascimento
CREA: 0500186596

Rede Ganha Tempo De Serviços Empresariais Ltda.
CNPJ: 13.758.956/0001-07
Vanessa Ferreira Da Silva Muricy - CPF: 019.274.575-13

Praça Purificação | S/N | Centro | Santo Amaro-Ba

www.pmsantoamaro.ba.ipmbrasil.org.br/

Este documento foi assinado digitalmente por SERASA Experian
EC3D2991566A0D2208C65CF1C42A7DE8

Prefeitura Municipal de Santo Amaro



MEMORIAL DESCRITIVO

Proprietário: Município de Santo Amaro
Quadra: 10 A
Lote: 16
Área: 159,44 m²
Perímetro: 50,51 m

O **Lote de terreno sob nº 16 da Quadra 10A**, localizado no município de Santo Amaro - BA, na quadra formada pelo **Beco Secundário, 3ª Travessa da Ladeira, Rua O, Rua N, Área Remanescente e Rua do Morro**, de formato irregular, abrangendo uma área de **159,44 m²** (cento e cinquenta e nove metros quadrados e quarenta e quatro décimos quadrados) e um perímetro de **50,51 m**.

Para quem de dentro do lote 16 olha para a **Área Remanescente**, inicia-se a descrição no ponto **1** na coordenada EX: **531.494,6964** NY: **8.613.524,9837**, no azimute de **115°17'49"** com uma distância de **12,57 m** de frente até o ponto **2** de coordenada EX: **531.506,0621** NY: **8.613.519,6119**, confrontando com a **Área Remanescente**, deste ponto deflete à direita no azimute de **205°26'12"** com uma distância de **12,55 m** do lado direito até o ponto **3** de coordenada EX: **531.500,6712** NY: **8.613.508,2773**, confrontando com **Lote 17**, deste ponto deflete à direita no azimute de **294°34'05"** com uma distância de **12,68 m** ao fundo até o ponto **4** de coordenada EX: **531.489,1436** NY: **8.613.513,5473**, confrontando com a **Área Remanescente**, deste ponto deflete à direita no azimute de **25°53'55"** com uma distância de **12,71 m** do lado esquerdo até o ponto **1** de coordenada EX: **531.494,6964** NY: **8.613.524,9837**, confrontando com a **Área Remanescente**.

Santo Amaro - BA, Terça-feira, 22 de Abril de 2024.

RENEE BUZahr FONTES
BARRETO
NASCIMENTO:78831237500

Assinado de forma digital por RENE
BUZahr FONTES BARRETO
NASCIMENTO:78831237500
Dados: 2024.07.18 14:01:39 -03'00'

Resp. Téc.:Renée Buzahr Fontes Barreto Nascimento
CREA: 0500186596

Rede Ganha Tempo De Serviços Empresariais Ltda.
CNPJ: 13.758.956/0001-07
Vanessa Ferreira Da Silva Muricy - CPF: 019.274.575-13

Praça Purificação | S/N | Centro | Santo Amaro-Ba

www.pmsantoamaro.ba.ipmbrasil.org.br/

Este documento foi assinado digitalmente por SERASA Experian
EC3D2991566A0D2208C65CF1C42A7DE8

Prefeitura Municipal de Santo Amaro



MEMORIAL DESCRITIVO

Proprietário: Município de Santo Amaro
Quadra: 10 A
Lote: 17
Área: 100,30 m²
Perímetro: 41,08 m

O **Lote de terreno sob nº 17 da Quadra 10A**, localizado no município de Santo Amaro - BA, na quadra formada pelo **Beco Secundário, 3ª Travessa da Ladeira, Rua O, Rua N, Área Remanescente e Rua do Morro**, de formato irregular, abrangendo uma área de **100,30 m²** (cem metros quadrados e trinta decímetros quadrados) e um perímetro de **41,08 m**.

Para quem de dentro do lote 17 olha para a **Área Remanescente**, inicia-se a descrição no ponto **1** na coordenada EX: **531.506,0621** NY: **8.613.519,6119**, no azimute de **115°17'50"** com uma distância de **7,99 m** de frente até o ponto **2** de coordenada EX: **531.513,2869** NY: **8.613.516,1971**, confrontando com a **Área Remanescente**, deste ponto deflete à direita no azimute de **205°26'11"** com uma distância de **12,55 m** do lado direito até o ponto **3** de coordenada EX: **531.507,8960** NY: **8.613.504,8626**, confrontando com **Lote 18**, deste ponto deflete à direita no azimute de **295°17'49"** com uma distância de **7,99 m** ao fundo até o ponto **4** de coordenada EX: **531.500,6712** NY: **8.613.508,2773**, confrontando com a **Área Remanescente**, deste ponto deflete à direita no azimute de **25°26'12"** com uma distância de **12,55 m** do lado esquerdo até o ponto **1** de coordenada EX: **531.506,0621** NY: **8.613.519,6119**, confrontando com **Lote 16**.

Santo Amaro - BA, Terça-feira, 22 de Abril de 2024.

RENEE BUZAGR FONTES
BARRETO
NASCIMENTO:78831237500

Assinado de forma digital por
RENEE BUZAGR FONTES BARRETO
NASCIMENTO:78831237500
Dados: 2024.07.18 14:01:46 -03'00'

Resp. Téc.:Renée Buzahr Fontes Barreto Nascimento
CREA: 0500186596

Rede Ganha Tempo De Serviços Empresariais Ltda.
CNPJ: 13.758.956/0001-07
Vanessa Ferreira Da Silva Muricy - CPF: 019.274.575-13

Praça Purificação | S/N | Centro | Santo Amaro-Ba

www.pmsantoamaro.ba.ipmbrasil.org.br/

Este documento foi assinado digitalmente por SERASA Experian
EC3D2991566A0D2208C65CF1C42A7DE8

Prefeitura Municipal de Santo Amaro



MEMORIAL DESCRITIVO

Proprietário: Município de Santo Amaro
Quadra: 10 A
Lote: 18
Área: 98,48 m²
Perímetro: 40,80 m

O **Lote de terreno sob nº 18 da Quadra 10A**, localizado no município de Santo Amaro - BA, na quadra formada pelo **Beco Secundário, 3ª Travessa da Ladeira, Rua O, Rua N, Área Remanescente e Rua do Morro**, de formato irregular, abrangendo uma área de **98,48 m²** (noventa e oito metros quadrados e quarenta e oito décimos quadrados) e um perímetro de **40,80 m**.

Para quem de dentro do lote 18 olha para a **Área Remanescente**, inicia-se a descrição no ponto **1** na coordenada EX: **531.513,2869** NY: **8.613.516,1971**, no azimute de **115°17'49"** com uma distância de **7,99 m** de frente até o ponto **2** de coordenada EX: **531.520,5116** NY: **8.613.512,7824**, confrontando com a **Área Remanescente**, deste ponto deflete à direita no azimute de **206°45'36"** com uma distância de **12,56 m** do lado direito até o ponto **3** de coordenada EX: **531.514,8586** NY: **8.613.501,5718**, confrontando com a **Área Remanescente**, deste ponto deflete à direita no azimute de **295°17'50"** com uma distância de **7,70 m** ao fundo até o ponto **4** de coordenada EX: **531.507,8960** NY: **8.613.504,8626**, confrontando com a **Área Remanescente**, deste ponto deflete à direita no azimute de **25°26'11"** com uma distância de **12,55 m** do lado esquerdo até o ponto **1** de coordenada EX: **531.513,2869** NY: **8.613.516,1971**, confrontando com **Lote 17**.

Santo Amaro - BA, Terça-feira, 22 de Abril de 2024.

RENEE BUZAGR FONTES
BARRETO
NASCIMENTO:78831237500

Assinado de forma digital por
RENEE BUZAGR FONTES BARRETO
NASCIMENTO:78831237500
Dados: 2024.07.18 14:01:54 -03'00'

Resp. Téc.:Renée Buzahr Fontes Barreto Nascimento
CREA: 0500186596

Rede Ganha Tempo De Serviços Empresariais Ltda.
CNPJ: 13.758.956/0001-07
Vanessa Ferreira Da Silva Muricy - CPF: 019.274.575-13

Praça Purificação | S/N | Centro | Santo Amaro-Ba

www.pmsantoamaro.ba.ipmbrasil.org.br/

Este documento foi assinado digitalmente por SERASA Experian
EC3D2991566A0D2208C65CF1C42A7DE8

Prefeitura Municipal de Santo Amaro



MEMORIAL DESCRITIVO

Proprietário: Município de Santo Amaro
Quadra: 10 A
Lote: 19
Área: 359,37 m²
Perímetro: 74,79 m

O **Lote de terreno sob nº 19 da Quadra 10A**, localizado no município de Santo Amaro - BA, na quadra formada pelo **Beco Secundário, 3ª Travessa da Ladeira, Rua O, Rua N, Área Remanescente e Rua do Morro**, de formato irregular, abrangendo uma área de **359,37 m²** (trezentos e cinquenta e nove metros quadrados e trinta e sete décimos quadrados) e um perímetro de **74,79 m**.

Para quem de dentro do lote 19 olha para a **Rua N**, inicia-se a descrição no ponto **1** na coordenada EX: **531.527,0910** NY: **8.613.509,7313**, no azimute de **344°23'34"** com uma distância de **10,97 m** de frente até o ponto **2** de coordenada EX: **531.524,1403** NY: **8.613.520,2944**, confrontando com a **Área Remanescente**, deste ponto deflete à direita no azimute de **61°47'13"** com uma distância de **8,25 m** do lado direito até o ponto **3** de coordenada EX: **531.531,4120** NY: **8.613.524,1955**, confrontando com a **Área Remanescente**, deste ponto deflete à direita no azimute de **114°17'48"** com uma distância de **15,59 m** ao fundo até o ponto **4** de coordenada EX: **531.545,6166** NY: **8.613.517,7829**, confrontando com a **Área Remanescente**, deste ponto deflete à direita no azimute de **197°37'00"** com uma distância de **14,91 m** do lado esquerdo até o ponto **5** de coordenada EX: **531.541,1042** NY: **8.613.503,5723**, confrontando com a **Rua N**, deste ponto deflete à direita no azimute de **209°24'12"** com uma distância de **0,81 m** do lado esquerdo até o ponto **6** de coordenada EX: **531.540,7067** NY: **8.613.502,8668**, confrontando com a **Rua N**, deste ponto deflete à direita no azimute de **217°58'12"** com uma distância de **0,96 m** do lado esquerdo até o ponto **7** de coordenada EX: **531.540,1175** NY: **8.613.502,1119**, confrontando com a **Rua N**, deste ponto deflete à direita no azimute de **226°42'14"** com uma distância de **0,92 m** do lado esquerdo até o ponto **8** de coordenada EX: **531.539,4449** NY: **8.613.501,4782**, confrontando com , deste ponto deflete à direita no azimute de **236°16'56"** com uma distância de **1,09 m** do lado esquerdo até o ponto **9** de coordenada EX: **531.538,5349** NY: **8.613.500,8709**, confrontando com a **Rua N**, deste ponto deflete à direita no azimute de **245°27'22"** com uma distância de **0,84 m** do lado esquerdo até o ponto **10** de coordenada EX: **531.537,7736** NY: **8.613.500,5232**, confrontando com a **Área Remanescente**, deste ponto deflete à direita no azimute de **253°35'10"** com uma distância de **0,88 m** do lado esquerdo até o ponto **11** de coordenada EX: **531.536,9289** NY: **8.613.500,2744**, confrontando com a **Área Remanescente**, deste ponto deflete à direita no azimute de **262°10'40"** com uma distância de **0,97 m** do lado esquerdo até o ponto **12** de coordenada EX: **531.535,9669** NY: **8.613.500,1422**, confrontando com a **Área Remanescente**, deste ponto deflete à direita no azimute de **279°16'24"** com uma distância de **0,78 m** do lado esquerdo até o ponto **13** de coordenada EX: **531.535,1950** NY: **8.613.500,2683**, confrontando com a **Área Remanescente**, deste ponto deflete à direita no azimute de **282°04'28"** com uma distância de **10,25 m** do lado esquerdo até o ponto **14** de coordenada EX: **531.525,1764** NY: **8.613.502,4114**, confrontando com a **Área Remanescente**, deste ponto deflete à direita no azimute de **14°39'28"** com uma distância de **7,57 m** do lado esquerdo até o ponto **1** de coordenada EX: **531.527,0910** NY: **8.613.509,7313**, confrontando com a **Área Remanescente**.

Santo Amaro - BA, Terça-feira, 22 de Abril de 2024.

RENEE BUZAZH FONTES BARRETO Assinado de forma digital por RENEE BUZAZH
FONTES BARRETO NASCIMENTO:78831237500
NASCIMENTO:78831237500 Dados: 2024.07.18 14:02:18 -03'00'

Resp. Téc.:Renée Buzahr Fontes Barreto Nascimento
CREA: 0500186596

Rede Ganha Tempo De Serviços Empresariais Ltda.
CNPJ: 13.758.956/0001-07
Vanessa Ferreira Da Silva Muricy - CPF: 019.274.575-13

Praça Purificação | S/N | Centro | Santo Amaro-Ba

www.pmsantoamaro.ba.ipmbrasil.org.br/

Este documento foi assinado digitalmente por SERASA Experian
EC3D2991566A0D2208C65CF1C42A7DE8

Prefeitura Municipal de Santo Amaro



MEMORIAL DESCRITIVO

Proprietário: Município de Santo Amaro
Quadra: 10 A
Lote: 20
Área: 61,26 m²
Perímetro: 33,14 m

O **Lote de terreno sob nº 20 da Quadra 10A**, localizado no município de Santo Amaro - BA, na quadra formada pelo **Beco Secundário, 3ª Travessa da Ladeira, Rua O, Rua N, Área Remanescente e Rua do Morro**, de formato irregular, abrangendo uma área de **61,26 m²** (sessenta e um metros quadrados e vinte e seis decímetros quadrados) e um perímetro de **33,14 m**.

Para quem de dentro do lote 20 olha para a **Rua N**, inicia-se a descrição no ponto **1** na coordenada EX: **531.566,0081** NY: **8.613.551,3317**, no azimute de **216°59'56"** com uma distância de **5,52 m** de frente até o ponto **2** de coordenada EX: **531.562,6881** NY: **8.613.546,9258**, confrontando com a **Rua N**, deste ponto deflete à direita no azimute de **308°45'16"** com uma distância de **10,93 m** do lado direito até o ponto **3** de coordenada EX: **531.554,1668** NY: **8.613.553,7660**, confrontando com a **Área Remanescente**, deste ponto deflete à direita no azimute de **36°00'03"** com uma distância de **5,66 m** ao fundo até o ponto **4** de coordenada EX: **531.557,4912** NY: **8.613.558,3415**, confrontando com a **Área Remanescente**, deste ponto deflete à direita no azimute de **129°27'23"** com uma distância de **11,03 m** do lado esquerdo até o ponto **1** de coordenada EX: **531.566,0081** NY: **8.613.551,3317**, confrontando com **Lote 22**

Santo Amaro - BA, Terça-feira, 22 de Abril de 2024.

RENEE BUZAGR FONTES
BARRETO
NASCIMENTO:78831237500

Assinado de forma digital por RENEE
BUZAGR FONTES BARRETO
NASCIMENTO:78831237500
Dados: 2024.07.18 14:02:26 -03'00'

Resp. Téc.:Renée Buzahr Fontes Barreto Nascimento
CREA: 0500186596

Rede Ganha Tempo De Serviços Empresariais Ltda.
CNPJ: 13.758.956/0001-07
Vanessa Ferreira Da Silva Muricy - CPF: 019.274.575-13

Praça Purificação | S/N | Centro | Santo Amaro-Ba

www.pmsantoamaro.ba.ipmbrasil.org.br/

Este documento foi assinado digitalmente por SERASA Experian
EC3D2991566A0D2208C65CF1C42A7DE8

Prefeitura Municipal de Santo Amaro



MEMORIAL DESCRITIVO

Proprietário: Município de Santo Amaro
Quadra: 10 A
Lote: 21
Área: 15,40 m²
Perímetro: 15,80 m

O **Lote de terreno sob nº 21 da Quadra 10A**, localizado no município de Santo Amaro - BA, na quadra formada pelo **Beco Secundário, 3ª Travessa da Ladeira, Rua O, Rua N, Área Remanescente e Rua do Morro**, de formato irregular, abrangendo uma área de **15,40 m²** (quinze metros quadrados e quarenta decímetros quadrados) e um perímetro de **15,80 m**.

Para quem de dentro do lote 21 olha para a **Área Remanescente**, inicia-se a descrição no ponto **1** na coordenada EX: **531.548,5772** NY: **8.613.555,5752**, no azimute de **215°20'21"** com uma distância de **3,54 m** de frente até o ponto **2** de coordenada EX: **531.546,5315** NY: **8.613.552,6902**, confrontando com a **Área Remanescente**, deste ponto deflete à direita no azimute de **307°58'33"** com uma distância de **4,41 m** do lado direito até o ponto **3** de coordenada EX: **531.543,0537** NY: **8.613.555,4049**, confrontando com , deste ponto deflete à direita no azimute de **35°50'12"** com uma distância de **3,47 m** ao fundo até o ponto **4** de coordenada EX: **531.545,0881** NY: **8.613.558,2218**, confrontando com a **Área Remanescente**, deste ponto deflete à direita no azimute de **127°10'52"** com uma distância de **4,38 m** do lado esquerdo até o ponto **1** de coordenada EX: **531.548,5772** NY: **8.613.555,5752**, confrontando com a **Área Remanescente**.

Santo Amaro - BA, Terça-feira, 22 de Abril de 2024.

RENEE BUZAGR FONTES
BARRETO
NASCIMENTO:78831237500

Assinado de forma digital por
RENEE BUZAGR FONTES BARRETO
NASCIMENTO:78831237500
Dados: 2024.07.18 14:02:33 -03'00'

Resp. Téc.:Renée Buzahr Fontes Barreto Nascimento
CREA: 0500186596

Rede Ganha Tempo De Serviços Empresariais Ltda.
CNPJ: 13.758.956/0001-07
Vanessa Ferreira Da Silva Muricy - CPF: 019.274.575-13

Praça Purificação | S/N | Centro | Santo Amaro-Ba

www.pmsantoamaro.ba.ipmbrasil.org.br/

Este documento foi assinado digitalmente por SERASA Experian
EC3D2991566A0D2208C65CF1C42A7DE8

Prefeitura Municipal de Santo Amaro



MEMORIAL DESCRITIVO

Proprietário: Município de Santo Amaro
Quadra: 10 A
Lote: 22
Área: 114,34 m²
Perímetro: 42,94 m

O **Lote de terreno sob nº 22 da Quadra 10A**, localizado no município de Santo Amaro - BA, na quadra formada pelo **Beco Secundário, 3ª Travessa da Ladeira, Rua O, Rua N, Área Remanescente e Rua do Morro**, de formato irregular, abrangendo uma área de **114,34 m²** (cento e quatorze metros quadrados e trinta e quatro decímetros quadrados) e um perímetro de **42,94 m**.

Para quem de dentro do lote 22 olha para a **Rua N**, inicia-se a descrição no ponto **1** na coordenada EX: **531.572,5699** NY: **8.613.558,5253**, no azimute de **222°22'13"** com uma distância de **9,74 m** de frente até o ponto **2** de coordenada EX: **531.566,0081** NY: **8.613.551,3317**, confrontando com **Rua N**, deste ponto deflete à direita no azimute de **309°27'23"** com uma distância de **11,03 m** do lado direito até o ponto **3** de coordenada EX: **531.557,4912** NY: **8.613.558,3415**, confrontando com **Lote 20**, deste ponto deflete à direita no azimute de **36°00'03"** com uma distância de **10,04 m** ao fundo até o ponto **4** de coordenada EX: **531.563,3941** NY: **8.613.566,4659**, confrontando com a **Área Remanescente**, deste ponto deflete à direita no azimute de **130°52'21"** com uma distância de **12,13 m** do lado esquerdo até o ponto **1** de coordenada EX: **531.572,5699** NY: **8.613.558,5253**, confrontando com **Lote 23**.

Santo Amaro - BA, Terça-feira, 22 de Abril de 2024.

RENEE BUZAHR FONTES
BARRETO
NASCIMENTO:78831237500

Assinado de forma digital por
RENEE BUZAHR FONTES BARRETO
NASCIMENTO:78831237500
Dados: 2024.07.18 14:02:42 -03'00'

Resp. Téc.:Renée Buzahr Fontes Barreto Nascimento
CREA: 0500186596

Rede Ganha Tempo De Serviços Empresariais Ltda.
CNPJ: 13.758.956/0001-07
Vanessa Ferreira Da Silva Muricy - CPF: 019.274.575-13

Praça Purificação | S/N | Centro | Santo Amaro-Ba

www.pmsantoamaro.ba.ipmbrasil.org.br/

Este documento foi assinado digitalmente por SERASA Experian
EC3D2991566A0D2208C65CF1C42A7DE8

Prefeitura Municipal de Santo Amaro



MEMORIAL DESCRITIVO

Proprietário: Município de Santo Amaro
Quadra: 10 A
Lote: 23
Área: 78,14 m²
Perímetro: 37,31 m

O **Lote de terreno sob nº 23 da Quadra 10A**, localizado no município de Santo Amaro - BA, na quadra formada pelo **Beco Secundário, 3ª Travessa da Ladeira, Rua O, Rua N, Área Remanescente e Rua do Morro**, de formato irregular, abrangendo uma área de **78,14 m²** (setenta e oito metros quadrados e quatorze decímetros quadrados) e um perímetro de **37,31 m**.

Para quem de dentro do lote 23 olha para a **Rua N**, inicia-se a descrição no ponto **1** na coordenada EX: **531.576,5941** NY: **8.613.563,0169**, no azimute de **221°51'31"** com uma distância de **6,03 m** de frente até o ponto **2** de coordenada EX: **531.572,5699** NY: **8.613.558,5253**, confrontando com a **Rua N**, deste ponto deflete à direita no azimute de **310°52'21"** com uma distância de **12,13 m** do lado direito até o ponto **3** de coordenada EX: **531.563,3941** NY: **8.613.566,4659**, confrontando com **Lote 22**, deste ponto deflete à direita no azimute de **39°06'28"** com uma distância de **6,69 m** ao fundo até o ponto **4** de coordenada EX: **531.567,6157** NY: **8.613.571,6591**, confrontando com a **Área Remanescente**, deste ponto deflete à direita no azimute de **133°54'24"** com uma distância de **12,46 m** do lado esquerdo até o ponto **1** de coordenada EX: **531.576,5941** NY: **8.613.563,0169**, confrontando com **Lote 24**.

Santo Amaro - BA, Terça-feira, 22 de Abril de 2024.

RENEE BUZahr FONTES
BARRETO
NASCIMENTO:78831237500

Assinado de forma digital por RENE
BUZahr FONTES BARRETO
NASCIMENTO:78831237500
Dados: 2024.07.18 14:02:49 -03'00'

Resp. Téc.:Renée Buzahr Fontes Barreto Nascimento
CREA: 0500186596

Rede Ganha Tempo De Serviços Empresariais Ltda.
CNPJ: 13.758.956/0001-07
Vanessa Ferreira Da Silva Muricy - CPF: 019.274.575-13

Praça Purificação | S/N | Centro | Santo Amaro-Ba

www.pmsantoamaro.ba.ipmbrasil.org.br/

Este documento foi assinado digitalmente por SERASA Experian
EC3D2991566A0D2208C65CF1C42A7DE8

Prefeitura Municipal de Santo Amaro



MEMORIAL DESCRITIVO

Proprietário: Município de Santo Amaro
Quadra: 10 A
Lote: 24
Área: 79,90 m²
Perímetro: 37,75 m

O **Lote de terreno sob nº 24 da Quadra 10A**, localizado no município de Santo Amaro - BA, na quadra formada pelo **Beco Secundário, 3ª Travessa da Ladeira, Rua O, Rua N, Área Remanescente e Rua do Morro**, de formato irregular, abrangendo uma área de **79,90 m²** (setenta e nove metros quadrados e noventa decímetros quadrados) e um perímetro de **37,75 m**.

Para quem de dentro do lote 24 olha para a **Rua N**, inicia-se a descrição no ponto **1** na coordenada EX: **531.581,1395** NY: **8.613.567,3480**, no azimute de **226°22'57"** com uma distância de **6,28 m** de frente até o ponto **2** de coordenada EX: **531.576,5941** NY: **8.613.563,0169**, confrontando com a **Rua N**, deste ponto deflete à direita no azimute de **313°54'24"** com uma distância de **12,46 m** do lado direito até o ponto **3** de coordenada EX: **531.567,6157** NY: **8.613.571,6591**, confrontando com **Lote 23**, deste ponto deflete à direita no azimute de **46°32'17"** com uma distância de **6,57 m** ao fundo até o ponto **4** de coordenada EX: **531.572,3817** NY: **8.613.576,1759**, confrontando com a **Área Remanescente**, deste ponto deflete à direita no azimute de **135°13'42"** com uma distância de **12,44 m** do lado esquerdo até o ponto **1** de coordenada EX: **531.581,1395** NY: **8.613.567,3480**, confrontando com **Lote 25**.

Santo Amaro - BA, Terça-feira, 22 de Abril de 2024.

RENEE BUZAGR FONTES
BARRETO
NASCIMENTO:78831237500

Assinado de forma digital por
RENEE BUZAGR FONTES BARRETO
NASCIMENTO:78831237500
Dados: 2024.07.18 14:02:59 -03'00'

Resp. Téc.:Renée Buzahr Fontes Barreto Nascimento
CREA: 0500186596

Rede Ganha Tempo De Serviços Empresariais Ltda.
CNPJ: 13.758.956/0001-07
Vanessa Ferreira Da Silva Muricy - CPF: 019.274.575-13

Praça Purificação | S/N | Centro | Santo Amaro-Ba

www.pmsantoamaro.ba.ipmbrasil.org.br/

Este documento foi assinado digitalmente por SERASA Experian
EC3D2991566A0D2208C65CF1C42A7DE8

Prefeitura Municipal de Santo Amaro



MEMORIAL DESCRITIVO

Proprietário: Município de Santo Amaro
Quadra: 10 A
Lote: 25
Área: 193,04 m²
Perímetro: 55,82 m

O **Lote de terreno sob nº 25 da Quadra 10A**, localizado no município de Santo Amaro - BA, na quadra formada pelo **Beco Secundário, 3ª Travessa da Ladeira, Rua O, Rua N, Área Remanescente e Rua do Morro**, de formato irregular, abrangendo uma área de **193,04 m²** (cento e noventa e três metros quadrados e quatro décimos quadrados) e um perímetro de **55,82 m**.

Para quem de dentro do lote 25 olha para a **Rua N**, inicia-se a descrição no ponto **1** na coordenada EX: **531.590,4708** NY: **8.613.577,6018**, no azimute de **222°18'12"** com uma distância de **13,86 m** de frente até o ponto **2** de coordenada EX: **531.581,1395** NY: **8.613.567,3480**, confrontando com a **Rua N**, deste ponto deflete à direita no azimute de **315°13'42"** com uma distância de **12,44 m** do lado direito até o ponto **3** de coordenada EX: **531.572,3817** NY: **8.613.576,1759**, confrontando com **Lote 24**, deste ponto deflete à esquerda no azimute de **313°12'49"** com uma distância de **1,58 m** do lado direito até o ponto **4** de coordenada EX: **531.571,2331** NY: **8.613.577,2550**, confrontando com **Área Remanescente**, deste ponto deflete à direita no azimute de **36°00'03"** com uma distância de **12,55 m** ao fundo até o ponto **5** de coordenada EX: **531.578,6096** NY: **8.613.587,4076**, confrontando com a **Área Remanescente**, deste ponto deflete à direita no azimute de **129°34'51"** com uma distância de **15,39 m** do lado esquerdo até o ponto **1** de coordenada EX: **531.590,4708** NY: **8.613.577,6018**, confrontando com **Lote 26**.

Santo Amaro - BA, Terça-feira, 22 de Abril de 2024.

RENEE BUZAGR FONTES
BARRETO
NASCIMENTO:78831237500

Assinado de forma digital por RENE E BUZAGR
FONTES BARRETO NASCIMENTO:78831237500
Dados: 2024.07.18 14:03:17 -03'00'

Resp. Téc.:Renée Buzahr Fontes Barreto Nascimento
CREA: 0500186596

Rede Ganha Tempo De Serviços Empresariais Ltda.
CNPJ: 13.758.956/0001-07
Vanessa Ferreira Da Silva Muricy - CPF: 019.274.575-13

Praça Purificação | S/N | Centro | Santo Amaro-Ba

www.pmsantoamaro.ba.ipmbrasil.org.br/

Este documento foi assinado digitalmente por SERASA Experian
EC3D2991566A0D2208C65CF1C42A7DE8

Prefeitura Municipal de Santo Amaro



MEMORIAL DESCRITIVO

Proprietário: Município de Santo Amaro
Quadra: 10 A
Lote: 26
Área: 198,99 m²
Perímetro: 57,80 m

O **Lote de terreno sob nº 26 da Quadra 10A**, localizado no município de Santo Amaro - BA, na quadra formada pelo **Beco Secundário, 3ª Travessa da Ladeira, Rua O, Rua N, Área Remanescente e Rua do Morro**, de formato irregular, abrangendo uma área de **198,99 m²** (cento e noventa e oito metros quadrados e noventa e nove décimos quadrados) e um perímetro de **57,80 m**.

Para quem de dentro do lote 26 olha para a **Rua N**, inicia-se a descrição no ponto **1** na coordenada EX: **531.598,4333** NY: **8.613.583,9031**, no azimute de **231°38'34"** com uma distância de **10,15 m** de frente até o ponto **2** de coordenada EX: **531.590,4708** NY: **8.613.577,6018**, confrontando com **Rua N**, deste ponto deflete à direita no azimute de **309°34'51"** com uma distância de **15,39 m** do lado direito até o ponto **3** de coordenada EX: **531.578,6096** NY: **8.613.587,4076**, confrontando com **Lote 25**, deste ponto deflete à direita no azimute de **36°00'03"** com uma distância de **13,55 m** ao fundo até o ponto **4** de coordenada EX: **531.586,5727** NY: **8.613.598,3674**, confrontando com a **Área Remanescente**, deste ponto deflete à direita no azimute de **140°38'54"** com uma distância de **18,71 m** do lado esquerdo até o ponto **1** de coordenada EX: **531.598,4333** NY: **8.613.583,9031**, confrontando com **Lote 27**.

Santo Amaro - BA, Terça-feira, 22 de Abril de 2024.

RENEE BUZHR FONTES
BARRETO
NASCIMENTO:78831237500

Assinado de forma digital por RENEE
BUZHR FONTES BARRETO
NASCIMENTO:78831237500
Dados: 2024.07.18 14:03:48 -03'00'

Resp. Téc.:Renée Buzahr Fontes Barreto Nascimento
CREA: 0500186596

Rede Ganha Tempo De Serviços Empresariais Ltda.
CNPJ: 13.758.956/0001-07
Vanessa Ferreira Da Silva Muricy - CPF: 019.274.575-13

Praça Purificação | S/N | Centro | Santo Amaro-Ba

www.pmsantoamaro.ba.ipmbrasil.org.br/

Este documento foi assinado digitalmente por SERASA Experian
EC3D2991566A0D2208C65CF1C42A7DE8

Prefeitura Municipal de Santo Amaro



MEMORIAL DESCRITIVO

Proprietário: Município de Santo Amaro
Quadra: 10 A
Lote: 27
Área: 94,66m²
Perímetro: 49,08 m

O **Lote de terreno sob nº 27 da Quadra 10A**, localizado no município de Santo Amaro - BA, na quadra formada pelo **Beco Secundário, 3ª Travessa da Ladeira, Rua O, Rua N, Área Remanescente e Rua do Morro**, de formato irregular, abrangendo uma área de **94,66 m²** (noventa e quatro metros quadrados e sessenta e seis decímetros quadrados) e um perímetro de **49,08 m**.

Para quem de dentro do lote 27 olha para a **Rua N**, inicia-se a descrição no ponto **1** na coordenada EX: **531.601,9043** NY: **8.613.586,3633**, no azimute de **234°40'18"** com uma distância de **4,25 m** de frente até o ponto **2** de coordenada EX: **531.598,4333** NY: **8.613.583,9031**, confrontando com **Rua N**, deste ponto deflete à direita no azimute de **320°38'54"** com uma distância de **18,71 m** do lado direito até o ponto **3** de coordenada EX: **531.586,5727** NY: **8.613.598,3674**, confrontando com **Lote 26**, deste ponto deflete à direita no azimute de **36°00'03"** com uma distância de **5,65 m** ao fundo até o ponto **4** de coordenada EX: **531.589,8934** NY: **8.613.602,9378**, confrontando com a **Área Remanescente**, deste ponto deflete à direita no azimute de **144°04'14"** com uma distância de **20,47 m** do lado esquerdo até o ponto **1** de coordenada EX: **531.601,9043** NY: **8.613.586,3633**, confrontando com **Lote 28**.

Santo Amaro - BA, Terça-feira, 22 de Abril de 2024.

RENEE BUZAGR FONTES
BARRETO
NASCIMENTO:78831237500

Assinado de forma digital por
RENEE BUZAGR FONTES BARRETO
NASCIMENTO:78831237500
Dados: 2024.07.18 14:03:55 -03'00'

Resp. Téc.:Renée Buzahr Fontes Barreto Nascimento
CREA: 0500186596

Rede Ganha Tempo De Serviços Empresariais Ltda.
CNPJ: 13.758.956/0001-07
Vanessa Ferreira Da Silva Muricy - CPF: 019.274.575-13

Praça Purificação | S/N | Centro | Santo Amaro-Ba

www.pmsantoamaro.ba.ipmbrasil.org.br/

Este documento foi assinado digitalmente por SERASA Experian
EC3D2991566A0D2208C65CF1C42A7DE8

Prefeitura Municipal de Santo Amaro



MEMORIAL DESCRITIVO

Proprietário: Município de Santo Amaro
Quadra: 10 A
Lote: 28
Área: 100,29 m²
Perímetro: 52,97 m

O **Lote de terreno sob nº 28 da Quadra 10A**, localizado no município de Santo Amaro - BA, na quadra formada pelo **Beco Secundário, 3ª Travessa da Ladeira, Rua O, Rua N, Área Remanescente e Rua do Morro**, de formato irregular, abrangendo uma área de **100,29 m²** (cem metros quadrados e vinte e nove decímetros quadrados) e um perímetro de **52,97 m**.

Para quem de dentro do lote 28 olha para a **Rua N**, inicia-se a descrição no ponto **1** na coordenada EX: **531.606,2032** NY: **8.613.588,3082**, no azimute de **245°39'25"** com uma distância de **4,72 m** de frente até o ponto **2** de coordenada EX: **531.601,9043** NY: **8.613.586,3633**, confrontando com **Rua N**, deste ponto deflete à direita no azimute de **324°04'14"** com uma distância de **20,47 m** do lado direito até o ponto **3** de coordenada EX: **531.589,8934** NY: **8.613.602,9378**, confrontando com **Lote 27**, deste ponto deflete à direita no azimute de **36°00'03"** com uma distância de **4,86 m** ao fundo até o ponto **4** de coordenada EX: **531.592,7512** NY: **8.613.606,8712**, confrontando com a **Área Remanescente**, deste ponto deflete à direita no azimute de **144°04'14"** com uma distância de **22,92 m** do lado esquerdo até o ponto **1** de coordenada EX: **531.606,2032** NY: **8.613.588,3082**, confrontando com **Lote 29**.

Santo Amaro - BA, Terça-feira, 22 de Abril de 2024.

RENEE BUZahr FONTES
BARRETO
NASCIMENTO:78831237500

Assinado de forma digital por RENEE
BUZahr FONTES BARRETO
NASCIMENTO:78831237500
Dados: 2024.07.18 14:04:03 -03'00'

Resp. Téc.:Renée Buzahr Fontes Barreto Nascimento
CREA: 0500186596

Rede Ganha Tempo De Serviços Empresariais Ltda.
CNPJ: 13.758.956/0001-07
Vanessa Ferreira Da Silva Muricy - CPF: 019.274.575-13

Praça Purificação | S/N | Centro | Santo Amaro-Ba

www.pmsantoamaro.ba.ipmbrasil.org.br/

Este documento foi assinado digitalmente por SERASA Experian
EC3D2991566A0D2208C65CF1C42A7DE8

Prefeitura Municipal de Santo Amaro



MEMORIAL DESCRITIVO

Proprietário: Município de Santo Amaro
Quadra: 10 A
Lote: 29
Área: 173,26 m²
Perímetro: 63,82 m

O **Lote de terreno sob nº 29 da Quadra 10A**, localizado no município de Santo Amaro - BA, na quadra formada pelo **Beco Secundário, 3ª Travessa da Ladeira, Rua O, Rua N, Área Remanescente e Rua do Morro**, de formato irregular, abrangendo uma área de **173,26 m²** (cento e setenta e três metros quadrados e vinte e seis decímetros quadrados) e um perímetro de **63,82 m**.

Para quem de dentro do lote 29 olha para a **Rua N**, inicia-se a descrição no ponto **1** na coordenada EX: **531.612,5830** NY: **8.613.591,4785**, no azimute de **243°34'33"** com uma distância de **7,12 m** de frente até o ponto **2** de coordenada EX: **531.606,2032** NY: **8.613.588,3082**, confrontando com a **Rua N**, deste ponto deflete à direita no azimute de **324°04'14"** com uma distância de **22,92 m** do lado direito até o ponto **3** de coordenada EX: **531.592,7512** NY: **8.613.606,8712**, confrontando com **Lote 28**, deste ponto deflete à direita no azimute de **36°00'03"** com uma distância de **7,39 m** ao fundo até o ponto **4** de coordenada EX: **531.597,0955** NY: **8.613.612,8504**, confrontando com a **Área Remanescente**, deste ponto deflete à direita no azimute de **144°04'14"** com uma distância de **7,98 m** do lado esquerdo até o ponto **5** de coordenada EX: **531.601,7783** NY: **8.613.606,3884**, confrontando com a **Área Remanescente**, deste ponto deflete à esquerda no azimute de **144°04'13"** com uma distância de **18,41 m** do lado esquerdo até o ponto **1** de coordenada EX: **531.612,5830** NY: **8.613.591,4785**, confrontando com **Lote 30**.

Santo Amaro - BA, Terça-feira, 22 de Abril de 2024.

RENEE BUZahr FONTES
BARRETO
NASCIMENTO:78831237500

Assinado de forma digital por RENEE
BUZahr FONTES BARRETO
NASCIMENTO:78831237500
Dados: 2024.07.18 14:04:11 -03'00'

Resp. Téc.:Renée Buzahr Fontes Barreto Nascimento
CREA: 0500186596

Rede Ganha Tempo De Serviços Empresariais Ltda.
CNPJ: 13.758.956/0001-07
Vanessa Ferreira Da Silva Muricy - CPF: 019.274.575-13

Praça Purificação | S/N | Centro | Santo Amaro-Ba

www.pmsantoamaro.ba.ipmbrasil.org.br/

Este documento foi assinado digitalmente por SERASA Experian
EC3D2991566A0D2208C65CF1C42A7DE8

Prefeitura Municipal de Santo Amaro



MEMORIAL DESCRITIVO

Proprietário: Município de Santo Amaro
Quadra: 10 A
Lote: 30
Área: 129,08 m²
Perímetro: 51,05 m

O **Lote de terreno sob nº 30 da Quadra 10A**, localizado no município de Santo Amaro - BA, na quadra formada pelo **Beco Secundário, 3ª Travessa da Ladeira, Rua O, Rua N, Área Remanescente e Rua do Morro**, de formato irregular, abrangendo uma área de **129,08 m²** (cento e vinte e nove metros quadrados e oito décimos quadrados) e um perímetro de **51,05 m**.

Para quem de dentro do lote 30 olha para a **Rua N**, inicia-se a descrição no ponto **1** na coordenada EX: **531.618,3169** NY: **8.613.595,3129**, no azimute de **236°13'43"** com uma distância de **6,90 m** de frente até o ponto **2** de coordenada EX: **531.612,5830** NY: **8.613.591,4785**, confrontando com **Rua N**, deste ponto deflete à direita no azimute de **324°04'13"** com uma distância de **18,41 m** do lado direito até o ponto **3** de coordenada EX: **531.601,7783** NY: **8.613.606,3884**, confrontando com **Lote 29**, deste ponto deflete à direita no azimute de **53°30'46"** com uma distância de **7,00 m** ao fundo até o ponto **4** de coordenada EX: **531.607,4086** NY: **8.613.610,5527**, confrontando com a **Área Remanescente**, deste ponto deflete à direita no azimute de **144°24'21"** com uma distância de **4,32 m** do lado esquerdo até o ponto **5** de coordenada EX: **531.609,9243** NY: **8.613.607,0381**, confrontando com **Lote 32**, deste ponto deflete à esquerda no azimute de **144°24'21"** com uma distância de **14,42 m** do lado esquerdo até o ponto **1** de coordenada EX: **531.618,3169** NY: **8.613.595,3129**, confrontando com **Lote 31**.

Santo Amaro - BA, Terça-feira, 22 de Abril de 2024.

RENEE BUZAGR FONTES
BARRETO
NASCIMENTO:78831237500

Assinado de forma digital por
RENEE BUZAGR FONTES BARRETO
NASCIMENTO:78831237500
Dados: 2024.07.18 14:04:19 -03'00'

Resp. Téc.:Renée Buzahr Fontes Barreto Nascimento
CREA: 0500186596

Rede Ganha Tempo De Serviços Empresariais Ltda.
CNPJ: 13.758.956/0001-07
Vanessa Ferreira Da Silva Muricy - CPF: 019.274.575-13

Praça Purificação | S/N | Centro | Santo Amaro-Ba

www.pmsantoamaro.ba.ipmbrasil.org.br/

Este documento foi assinado digitalmente por SERASA Experian
EC3D2991566A0D2208C65CF1C42A7DE8

Prefeitura Municipal de Santo Amaro



MEMORIAL DESCRITIVO

Proprietário: Município de Santo Amaro
Quadra: 10 A
Lote: 31
Área: 195,58 m²
Perímetro: 56,94 m

O **Lote de terreno sob nº 31 da Quadra 10A**, localizado no município de Santo Amaro - BA, na quadra formada pelo **Beco Secundário, 3ª Travessa da Ladeira, Rua O, Rua N, Área Remanescente e Rua do Morro**, de formato irregular, abrangendo uma área de **195,58 m²** (cento e noventa e cinco metros quadrados e cinquenta e oito decímetros quadrados) e um perímetro de **56,94 m**.

Para quem de dentro do lote 31 olha para a **Rua N**, inicia-se a descrição no ponto **1** na coordenada EX: **531.629,5718** NY: **8.613.603,4653**, no azimute de **237°38'41"** com uma distância de **12,49 m** de frente até o ponto **2** de coordenada EX: **531.619,0181** NY: **8.613.596,7793**, confrontando com **Rua N**, deste ponto deflete à esquerda no azimute de **205°33'28"** com uma distância de **1,63 m** do lado direito até o ponto **3** de coordenada EX: **531.618,3169** NY: **8.613.595,3129**, confrontando com **Rua N**, deste ponto deflete à direita no azimute de **324°24'21"** com uma distância de **14,42 m** do lado direito até o ponto **4** de coordenada EX: **531.609,9243** NY: **8.613.607,0381**, confrontando com **Lote 30**, deste ponto deflete à direita no azimute de **53°51'43"** com uma distância de **13,93 m** ao fundo até o ponto **5** de coordenada EX: **531.621,1724** NY: **8.613.615,2518**, confrontando com **Lote 32**, deste ponto deflete à direita no azimute de **144°31'31"** com uma distância de **14,47 m** do lado esquerdo até o ponto **1** de coordenada EX: **531.629,5718** NY: **8.613.603,4653**, confrontando com a **Área Remanescente**.

Santo Amaro - BA, Terça-feira, 22 de Abril de 2024.

RENEE BUZahr FONTES BARRETO
NASCIMENTO:78831237500

Assinado de forma digital por
RENEE BUZahr FONTES BARRETO
NASCIMENTO:78831237500
Dados: 2024.07.18 14:04:27 -03'00'

Resp. Téc.:Renée Buzahr Fontes Barreto Nascimento
CREA: 0500186596

Rede Ganha Tempo De Serviços Empresariais Ltda.
CNPJ: 13.758.956/0001-07
Vanessa Ferreira Da Silva Muricy - CPF: 019.274.575-13

Praça Purificação | S/N | Centro | Santo Amaro-Ba

www.pmsantoamaro.ba.ipmbrasil.org.br/

Este documento foi assinado digitalmente por SERASA Experian
EC3D2991566A0D2208C65CF1C42A7DE8

Prefeitura Municipal de Santo Amaro



MEMORIAL DESCRITIVO

Proprietário: Município de Santo Amaro
Quadra: 10 A
Lote: 32
Área: 60,09 m²
Perímetro: 36,27 m

O **Lote de terreno sob nº 32 da Quadra 10A**, localizado no município de Santo Amaro - BA, na quadra formada pelo **Beco Secundário, 3ª Travessa da Ladeira, Rua O, Rua N, Área Remanescente e Rua do Morro**, de formato irregular, abrangendo uma área de **60,09 m²** (sessenta metros quadrados e nove decímetros quadrados) e um perímetro de **36,27 m**.

Para quem de dentro do lote 32 olha para a **Área Remanescente**, inicia-se a descrição no ponto **1** na coordenada EX: **531.618,3521** NY: **8.613.618,6466**, no azimute de **140°16'54"** com uma distância de **4,41 m** de frente até o ponto **2** de coordenada EX: **531.621,1724** NY: **8.613.615,2518**, confrontando com a **Área Remanescente**, deste ponto deflete à direita no azimute de **233°51'43"** com uma distância de **13,93 m** do lado direito até o ponto **3** de coordenada EX: **531.609,9243** NY: **8.613.607,0381**, confrontando com **Lote 31**, deste ponto deflete à direita no azimute de **324°24'21"** com uma distância de **4,32 m** ao fundo até o ponto **4** de coordenada EX: **531.607,4086** NY: **8.613.610,5527**, confrontando com **Lote 30**, deste ponto deflete à direita no azimute de **53°30'47"** com uma distância de **13,61 m** do lado esquerdo até o ponto **1** de coordenada EX: **531.618,3521** NY: **8.613.618,6466**, confrontando com **Lote 33**.

Santo Amaro - BA, Terça-feira, 22 de Abril de 2024.

RENEE BUZahr FONTES
BARRETO
NASCIMENTO:78831237500

Assinado de forma digital por RENE
BUZahr FONTES BARRETO
NASCIMENTO:78831237500
Dados: 2024.07.18 14:04:36 -03'00'

Resp. Téc.:Renée Buzahr Fontes Barreto Nascimento
CREA: 0500186596

Rede Ganha Tempo De Serviços Empresariais Ltda.
CNPJ: 13.758.956/0001-07
Vanessa Ferreira Da Silva Muricy - CPF: 019.274.575-13

Praça Purificação | S/N | Centro | Santo Amaro-Ba

www.pmsantoamaro.ba.ipmbrasil.org.br/

Este documento foi assinado digitalmente por SERASA Experian
EC3D2991566A0D2208C65CF1C42A7DE8

Prefeitura Municipal de Santo Amaro



MEMORIAL DESCRITIVO

Proprietário: Município de Santo Amaro
Quadra: 10 A
Lote: 33
Área: 81,33 m²
Perímetro: 39,20 m

O **Lote de terreno sob nº 33 da Quadra 10A**, localizado no município de Santo Amaro - BA, na quadra formada pelo **Beco Secundário, 3ª Travessa da Ladeira, Rua O, Rua N, Área Remanescente e Rua do Morro**, de formato irregular, abrangendo uma área de **81,33 m²** (oitenta e um metros quadrados e trinta e três decímetros quadrados) e um perímetro de **39,20 m**.

Para quem de dentro do lote 33 olha para a **Área Remanescente** inicia-se a descrição no ponto **1** na coordenada EX: **531.613,9514** NY: **8.613.623,7551**, no azimute de **139°15'23"** com uma distância de **6,74 m** de frente até o ponto **2** de coordenada EX: **531.618,3521** NY: **8.613.618,6466**, confrontando com a **Área Remanescente**, deste ponto deflete à direita no azimute de **233°30'47"** com uma distância de **13,61 m** do lado direito até o ponto **3** de coordenada EX: **531.607,4086** NY: **8.613.610,5527**, confrontando com **Lote 32**, deste ponto deflete à direita no azimute de **318°53'02"** com uma distância de **5,23 m** ao fundo até o ponto **4** de coordenada EX: **531.603,9721** NY: **8.613.614,4898**, confrontando com a **Área Remanescente**, deste ponto deflete à direita no azimute de **47°07'29"** com uma distância de **13,62 m** do lado esquerdo até o ponto **1** de coordenada EX: **531.613,9514** NY: **8.613.623,7551**, confrontando com **Lote 34**.

Santo Amaro - BA, Terça-feira, 22 de Abril de 2024.

RENEE BUZAGR FONTES
BARRETO
NASCIMENTO:78831237500

Assinado de forma digital por RENEE
BUZAGR FONTES BARRETO
NASCIMENTO:78831237500
Dados: 2024.07.18 14:04:46 -03'00'

Resp. Téc.:Renée Buzahr Fontes Barreto Nascimento
CREA: 0500186596

Rede Ganha Tempo De Serviços Empresariais Ltda.
CNPJ: 13.758.956/0001-07
Vanessa Ferreira Da Silva Muricy - CPF: 019.274.575-13

Praça Purificação | S/N | Centro | Santo Amaro-Ba

www.pmsantoamaro.ba.ipmbrasil.org.br/

Este documento foi assinado digitalmente por SERASA Experian
EC3D2991566A0D2208C65CF1C42A7DE8

Prefeitura Municipal de Santo Amaro



MEMORIAL DESCRITIVO

Proprietário: Município de Santo Amaro
Quadra: 10 A
Lote: 34
Área: 88,76 m²
Perímetro: 41,84 m

O **Lote de terreno sob nº 34 da Quadra 10A**, localizado no município de Santo Amaro - BA, na quadra formada pelo **Beco Secundário, 3ª Travessa da Ladeira, Rua O, Rua N, Área Remanescente e Rua do Morro**, de formato irregular, abrangendo uma área de **88,76 m²** (oitenta e oito metros quadrados e setenta e seis decímetros quadrados) e um perímetro de **41,84 m**.

Para quem de dentro do lote 34 olha para a **Área Remanescente**, inicia-se a descrição no ponto **1** na coordenada EX: **531.610,0721** NY: **8.613.628,6692**, no azimute de **134°01'21"** com uma distância de **6,25 m** de frente até o ponto **2** de coordenada EX: **531.614,5662** NY: **8.613.624,3259**, confrontando com a **Área Remanescente**, deste ponto deflete à direita no azimute de **227°07'27"** com uma distância de **0,84 m** do lado direito até o ponto **3** de coordenada EX: **531.613,9514** NY: **8.613.623,7551**, confrontando com a **Área Remanescente**, deste ponto deflete à direita no azimute de **227°07'29"** com uma distância de **13,62 m** do lado direito até o ponto **4** de coordenada EX: **531.603,9721** NY: **8.613.614,4898**, confrontando com **Lote 33**, deste ponto deflete à direita no azimute de **227°07'36"** com uma distância de **0,45 m** do lado direito até o ponto **5** de coordenada EX: **531.603,6402** NY: **8.613.614,1816**, confrontando com a **Área Remanescente**, deste ponto deflete à direita no azimute de **312°11'26"** com uma distância de **5,61 m** ao fundo até o ponto **6** de coordenada EX: **531.599,4825** NY: **8.613.617,9504**, confrontando com a **Área Remanescente**, deste ponto deflete à direita no azimute de **44°39'09"** com uma distância de **15,07 m** do lado esquerdo até o ponto **1** de coordenada EX: **531.610,0721** NY: **8.613.628,6692**, confrontando com **Lote 35**.

Santo Amaro - BA, Terça-feira, 22 de Abril de 2024.

RENEE BUZAHR FONTES
BARRETO
NASCIMENTO:78831237500

Assinado de forma digital por
RENEE BUZAHR FONTES BARRETO
NASCIMENTO:78831237500
Dados: 2024.07.18 14:04:59 -03'00'

Resp. Téc.:Renée Buzahr Fontes Barreto Nascimento
CREA: 0500186596

Rede Ganha Tempo De Serviços Empresariais Ltda.
CNPJ: 13.758.956/0001-07
Vanessa Ferreira Da Silva Muricy - CPF: 019.274.575-13

Praça Purificação | S/N | Centro | Santo Amaro-Ba

www.pmsantoamaro.ba.ipmbrasil.org.br/

Este documento foi assinado digitalmente por SERASA Experian
EC3D2991566A0D2208C65CF1C42A7DE8

Prefeitura Municipal de Santo Amaro



MEMORIAL DESCRITIVO

Proprietário: Município de Santo Amaro
Quadra: 10 A
Lote: 35
Área: 104,67 m²
Perímetro: 44,80 m

O **Lote de terreno sob nº 35 da Quadra 10A**, localizado no município de Santo Amaro - BA, na quadra formada pelo **Beco Secundário, 3ª Travessa da Ladeira, Rua O, Rua N, Área Remanescente e Rua do Morro**, de formato irregular, abrangendo uma área de **104,67 m²** (cento e quatro metros quadrados e sessenta e sete decímetros quadrados) e um perímetro de **44,80 m**.

Para quem de dentro do lote 35 olha para a **Área Remanescente**, inicia-se a descrição no ponto **1** na coordenada EX: **531.605,6095** NY: **8.613.633,6087**, no azimute de **133°27'10"** com uma distância de **6,65 m** de frente até o ponto **2** de coordenada EX: **531.610,4353** NY: **8.613.629,0368**, confrontando com a **Área Remanescente**, deste ponto deflete à direita no azimute de **224°39'10"** com uma distância de **0,52 m** do lado direito até o ponto **3** de coordenada EX: **531.610,0721** NY: **8.613.628,6692**, confrontando com a **Área Remanescente**, deste ponto deflete à esquerda no azimute de **224°39'09"** com uma distância de **15,07 m** do lado direito até o ponto **4** de coordenada EX: **531.599,4825** NY: **8.613.617,9504**, confrontando com **Lote 34**, deste ponto deflete à direita no azimute de **314°24'37"** com uma distância de **4,28 m** ao fundo até o ponto **5** de coordenada EX: **531.596,4278** NY: **8.613.620,9428**, confrontando com a **Área Remanescente**, deste ponto deflete à esquerda no azimute de **276°52'27"** com uma distância de **0,59 m** ao fundo até o ponto **6** de coordenada EX: **531.595,8422** NY: **8.613.621,0134**, confrontando com **Área Remanescente**, deste ponto deflete à direita no azimute de **318°59'59"** com uma distância de **2,02 m** ao fundo até o ponto **7** de coordenada EX: **531.594,5192** NY: **8.613.622,5354**, confrontando com a **Área Remanescente**, deste ponto deflete à direita no azimute de **45°02'38"** com uma distância de **15,67 m** do lado esquerdo até o ponto **1** de coordenada EX: **531.605,6095** NY: **8.613.633,6087**, confrontando com a **Área Remanescente**.

Santo Amaro - BA, Terça-feira, 22 de Abril de 2024.

RENEE BUZahr FONTES
BARRETO
NASCIMENTO:78831237500

Assinado de forma digital por RENE
BUZahr FONTES BARRETO
NASCIMENTO:78831237500
Dados: 2024.07.18 14:05:22 -03'00'

Resp. Téc.:Renée Buzahr Fontes Barreto Nascimento
CREA: 0500186596

Rede Ganha Tempo De Serviços Empresariais Ltda.
CNPJ: 13.758.956/0001-07
Vanessa Ferreira Da Silva Muricy - CPF: 019.274.575-13

Praça Purificação | S/N | Centro | Santo Amaro-Ba

www.pmsantoamaro.ba.ipmbrasil.org.br/

Este documento foi assinado digitalmente por SERASA Experian
EC3D2991566A0D2208C65CF1C42A7DE8

Prefeitura Municipal de Santo Amaro



MEMORIAL DESCRITIVO

Proprietário: Município de Santo Amaro
Quadra: 10 A
Lote: 36
Área: 97,39 m²
Perímetro: 42,45 m

O **Lote de terreno sob nº 36 da Quadra 10A**, localizado no município de Santo Amaro - BA, na quadra formada pelo **Beco Secundário, 3ª Travessa da Ladeira, Rua O, Rua N, Área Remanescente e Rua do Morro**, de formato irregular, abrangendo uma área de **97,39 m²** (noventa e sete metros quadrados e trinta e nove decímetros quadrados) e um perímetro de **42,45 m**.

Para quem de dentro do lote 36 olha para a **Rua O**, inicia-se a descrição no ponto **1** na coordenada EX: **531.641,7752** NY: **8.613.619,1041**, no azimute de **147°10'55"** com uma distância de **6,67 m** de frente até o ponto **2** de coordenada EX: **531.645,3892** NY: **8.613.613,5003**, confrontando com a **Rua O**, deste ponto deflete à direita no azimute de **239°28'13"** com uma distância de **14,65 m** do lado direito até o ponto **3** de coordenada EX: **531.632,7713** NY: **8.613.606,0589**, confrontando com , deste ponto deflete à direita no azimute de **329°34'39"** com uma distância de **6,76 m** ao fundo até o ponto **4** de coordenada EX: **531.629,3467** NY: **8.613.611,8906**, confrontando com a **Área Remanescente**, deste ponto deflete à direita no azimute de **59°52'09"** com uma distância de **14,37 m** do lado esquerdo até o ponto **1** de coordenada EX: **531.641,7752** NY: **8.613.619,1041**, confrontando com **Lote 37**.

Santo Amaro - BA, Terça-feira, 22 de Abril de 2024.

RENEE BUZahr FONTES
BARRETO
NASCIMENTO:78831237500

Assinado de forma digital por
RENEE BUZahr FONTES BARRETO
NASCIMENTO:78831237500
Dados: 2024.07.18 14:05:32 -03'00'

Resp. Téc.:Renée Buzahr Fontes Barreto Nascimento
CREA: 0500186596

Rede Ganha Tempo De Serviços Empresariais Ltda.
CNPJ: 13.758.956/0001-07
Vanessa Ferreira Da Silva Muricy - CPF: 019.274.575-13

Praça Purificação | S/N | Centro | Santo Amaro-Ba

www.pmsantoamaro.ba.ipmbrasil.org.br/

Este documento foi assinado digitalmente por SERASA Experian
EC3D2991566A0D2208C65CF1C42A7DE8

Prefeitura Municipal de Santo Amaro



MEMORIAL DESCRITIVO

Proprietário: Município de Santo Amaro
Quadra: 10 A
Lote: 37
Área: 69,12 m²
Perímetro: 37,75 m

O **Lote de terreno sob nº 37 da Quadra 10A**, localizado no município de Santo Amaro - BA, na quadra formada pelo **Beco Secundário, 3ª Travessa da Ladeira, Rua O, Rua N, Área Remanescente e Rua do Morro**, de formato irregular, abrangendo uma área de **69,12 m²** (sessenta e nove metros quadrados e doze décimos quadrados) e um perímetro de **37,75 m**.

Para quem de dentro do lote 37 olha para a **Rua O**, inicia-se a descrição no ponto **1** na coordenada EX: **531.637,8259** NY: **8.613.623,2063**, no azimute de **136°05'16"** com uma distância de **5,69 m** de frente até o ponto **2** de coordenada EX: **531.641,7752** NY: **8.613.619,1041**, confrontando com a **Rua O**, deste ponto deflete à direita no azimute de **239°52'09"** com uma distância de **14,37 m** do lado direito até o ponto **3** de coordenada EX: **531.629,3467** NY: **8.613.611,8906**, confrontando com **Lote 36**, deste ponto deflete à direita no azimute de **327°13'54"** com uma distância de **4,43 m** ao fundo até o ponto **4** de coordenada EX: **531.626,9467** NY: **8.613.615,6193**, confrontando com a **Área Remanescente**, deste ponto deflete à direita no azimute de **55°06'31"** com uma distância de **13,26 m** do lado esquerdo até o ponto **1** de coordenada EX: **531.637,8259** NY: **8.613.623,2063**, confrontando com **Lote 38**.

Santo Amaro - BA, Terça-feira, 22 de Abril de 2024.

RENEE BUZAGR FONTES BARRETO
NASCIMENTO:78831237500

Assinado de forma digital por RENE E BUZAGR
FONTES BARRETO NASCIMENTO:78831237500
Dados: 2024.07.18 14:05:53 -03'00'

Resp. Téc.:Renée Buzahr Fontes Barreto Nascimento
CREA: 0500186596

Rede Ganha Tempo De Serviços Empresariais Ltda.
CNPJ: 13.758.956/0001-07
Vanessa Ferreira Da Silva Muricy - CPF: 019.274.575-13

Praça Purificação | S/N | Centro | Santo Amaro-Ba

www.pmsantoamaro.ba.ipmbrasil.org.br/

Este documento foi assinado digitalmente por SERASA Experian
EC3D2991566A0D2208C65CF1C42A7DE8

Prefeitura Municipal de Santo Amaro



MEMORIAL DESCRITIVO

Proprietário: Município de Santo Amaro
Quadra: 10 A
Lote: 38
Área: 66,37 m²
Perímetro: 36,50 m

O **Lote de terreno sob nº 38 da Quadra 10A**, localizado no município de Santo Amaro - BA, na quadra formada pelo **Beco Secundário, 3ª Travessa da Ladeira, Rua O, Rua N, Área Remanescente e Rua do Morro**, de formato irregular, abrangendo uma área de **66,37 m²** (sessenta e seis metros quadrados e trinta e sete decímetros quadrados) e um perímetro de **36,50 m**.

Para quem de dentro do lote 38 olha para a **Rua O**, inicia-se a descrição no ponto **1** na coordenada EX: **531.634,2843** NY: **8.613.627,5775**, no azimute de **140°59'07"** com uma distância de **5,63 m** de frente até o ponto **2** de coordenada EX: **531.637,8259** NY: **8.613.623,2063**, confrontando com a **Rua O**, deste ponto deflete à direita no azimute de **235°06'31"** com uma distância de **13,26 m** do lado direito até o ponto **3** de coordenada EX: **531.626,9471** NY: **8.613.615,6196**, confrontando com **Lote 37**, deste ponto deflete à direita no azimute de **321°39'48"** com uma distância de **4,43 m** ao fundo até o ponto **4** de coordenada EX: **531.624,2011** NY: **8.613.619,0921**, confrontando com a **Área Remanescente**, deste ponto deflete à direita no azimute de **49°55'04"** com uma distância de **13,18 m** do lado esquerdo até o ponto **1** de coordenada EX: **531.634,2843** NY: **8.613.627,5775**, confrontando com **Lote 39**.

Santo Amaro - BA, Terça-feira, 22 de Abril de 2024.

RENEE BUZahr FONTES
BARRETO
NASCIMENTO:78831237500

Assinado de forma digital por RENE
BUZahr FONTES BARRETO
NASCIMENTO:78831237500
Dados: 2024.07.18 14:06:03 -03'00'

Resp. Téc.:Renée Buzahr Fontes Barreto Nascimento
CREA: 0500186596

Rede Ganha Tempo De Serviços Empresariais Ltda.
CNPJ: 13.758.956/0001-07
Vanessa Ferreira Da Silva Muricy - CPF: 019.274.575-13

Praça Purificação | S/N | Centro | Santo Amaro-Ba

www.pmsantoamaro.ba.ipmbrasil.org.br/

Este documento foi assinado digitalmente por SERASA Experian
EC3D2991566A0D2208C65CF1C42A7DE8

Prefeitura Municipal de Santo Amaro



MEMORIAL DESCRITIVO

Proprietário: Município de Santo Amaro
Quadra: 10 A
Lote: 39
Área: 81,79 m²
Perímetro: 38,59 m

O Lote de terreno sob nº 39 da Quadra 10A, localizado no município de Santo Amaro - BA, na quadra formada pelo **Beco Secundário, 3ª Travessa da Ladeira, Rua O, Rua N, Área Remanescente e Rua do Morro**, de formato irregular, abrangendo uma área de **81,79 m²** (oitenta e um metros quadrados e setenta e nove decímetros quadrados) e um perímetro de **38,59 m**.

Para quem de dentro do lote 39 olha para a **Rua O**, inicia-se a descrição no ponto **1** na coordenada EX: **531.630,1608** NY: **8.613.632,2701**, no azimute de **138°41'35"** com uma distância de **6,25 m** de frente até o ponto **2** de coordenada EX: **531.634,2843** NY: **8.613.627,5775**, confrontando com a **Rua O**, deste ponto deflete à direita no azimute de **229°55'04"** com uma distância de **13,18 m** do lado direito até o ponto **3** de coordenada EX: **531.624,2011** NY: **8.613.619,0921**, confrontando com **Lote 38**, deste ponto deflete à direita no azimute de **322°01'02"** com uma distância de **6,35 m** ao fundo até o ponto **4** de coordenada EX: **531.620,2959** NY: **8.613.624,0936**, confrontando com a **Área Remanescente**, deste ponto deflete à direita no azimute de **50°20'49"** com uma distância de **2,05 m** do lado esquerdo até o ponto **5** de coordenada EX: **531.621,8769** NY: **8.613.625,4041**, confrontando com a **Área Remanescente**, deste ponto deflete à esquerda no azimute de **50°20'48"** com uma distância de **10,76 m** do lado esquerdo até o ponto **1** de coordenada EX: **531.630,1608** NY: **8.613.632,2701**, confrontando com **Lote 40**.

Santo Amaro - BA, Terça-feira, 22 de Abril de 2024.

RENEE BUZAGR FONTES
BARRETO
NASCIMENTO:78831237500

Assinado de forma digital por
RENEE BUZAGR FONTES BARRETO
NASCIMENTO:78831237500
Dados: 2024.07.18 14:06:13 -03'00'

Resp. Téc.:Renée Buzahr Fontes Barreto Nascimento
CREA: 0500186596

Rede Ganha Tempo De Serviços Empresariais Ltda.
CNPJ: 13.758.956/0001-07
Vanessa Ferreira Da Silva Muricy - CPF: 019.274.575-13

Praça Purificação | S/N | Centro | Santo Amaro-Ba

www.pmsantoamaro.ba.ipmbrasil.org.br/

Este documento foi assinado digitalmente por SERASA Experian
EC3D2991566A0D2208C65CF1C42A7DE8

Prefeitura Municipal de Santo Amaro



MEMORIAL DESCRITIVO

Proprietário: Município de Santo Amaro
Quadra: 10 A
Lote: 40
Área: 82,41 m²
Perímetro: 36,97 m

O **Lote de terreno sob nº 40 da Quadra 10A**, localizado no município de Santo Amaro - BA, na quadra formada pelo **Beco Secundário, 3ª Travessa da Ladeira, Rua O, Rua N, Área Remanescente e Rua do Morro**, de formato irregular, abrangendo uma área de **82,41 m²** (oitenta e dois metros quadrados e quarenta e um decímetros quadrados) e um perímetro de **36,97 m**.

Para quem de dentro do lote 40 olha para a **Rua O**, inicia-se a descrição no ponto **1** na coordenada EX: **531.624,7724** NY: **8.613.638,2849**, no azimute de **138°08'40"** com uma distância de **8,08 m** de frente até o ponto **2** de coordenada EX: **531.630,1608** NY: **8.613.632,2701**, confrontando com a **Rua O**, deste ponto deflete à direita no azimute de **230°20'48"** com uma distância de **10,76 m** do lado direito até o ponto **3** de coordenada EX: **531.621,8769** NY: **8.613.625,4041**, confrontando com **Lote 39**, deste ponto deflete à direita no azimute de **315°20'47"** com uma distância de **7,02 m** ao fundo até o ponto **4** de coordenada EX: **531.616,9434** NY: **8.613.630,3976**, confrontando com a **Área Remanescente**, deste ponto deflete à direita no azimute de **44°47'16"** com uma distância de **11,11 m** do lado esquerdo até o ponto **1** de coordenada EX: **531.624,7724** NY: **8.613.638,2849**, confrontando com **Lote 41**.

Santo Amaro - BA, Terça-feira, 22 de Abril de 2024.

RENEE BUZahr FONTES
BARRETO
NASCIMENTO:78831237500

Assinado de forma digital por
RENEE BUZahr FONTES BARRETO
NASCIMENTO:78831237500
Dados: 2024.07.18 14:06:21 -03'00'

Resp. Téc.:Renée Buzahr Fontes Barreto Nascimento
CREA: 0500186596

Rede Ganha Tempo De Serviços Empresariais Ltda.
CNPJ: 13.758.956/0001-07
Vanessa Ferreira Da Silva Muricy - CPF: 019.274.575-13

Praça Purificação | S/N | Centro | Santo Amaro-Ba

www.pmsantoamaro.ba.ipmbrasil.org.br/

Este documento foi assinado digitalmente por SERASA Experian
EC3D2991566A0D2208C65CF1C42A7DE8

Prefeitura Municipal de Santo Amaro



MEMORIAL DESCRITIVO

Proprietário: Município de Santo Amaro
Quadra: 10 A
Lote: 41
Área: 37,85 m²
Perímetro: 29,02 m

O **Lote de terreno sob nº 41 da Quadra 10A**, localizado no município de Santo Amaro - BA, na quadra formada pelo **Beco Secundário, 3ª Travessa da Ladeira, Rua O, Rua N, Área Remanescente e Rua do Morro**, de formato irregular, abrangendo uma área de **37,85 m²** (trinta e sete metros quadrados e oitenta e cinco decímetros quadrados) e um perímetro de **29,02 m**.

Para quem de dentro do lote 41 olha para a **Rua O**, inicia-se a descrição no ponto **1** na coordenada EX: **531.622,3954** NY: **8.613.640,6623**, no azimute de **135°00'18"** com uma distância de **3,36 m** de frente até o ponto **2** de coordenada EX: **531.624,7724** NY: **8.613.638,2849**, confrontando com a **Rua O**, deste ponto deflete à direita no azimute de **224°47'16"** com uma distância de **11,11 m** do lado direito até o ponto **3** de coordenada EX: **531.616,9434** NY: **8.613.630,3976**, confrontando com **Lote 40**, deste ponto deflete à direita no azimute de **315°20'47"** com uma distância de **3,46 m** ao fundo até o ponto **4** de coordenada EX: **531.614,5138** NY: **8.613.632,8568**, confrontando com a **Área Remanescente**, deste ponto deflete à direita no azimute de **45°16'40"** com uma distância de **11,09 m** do lado esquerdo até o ponto **1** de coordenada EX: **531.622,3954** NY: **8.613.640,6623**, confrontando com **Lote 42**.

Santo Amaro - BA, Terça-feira, 22 de Abril de 2024.

RENEE BUZAGR FONTES
BARRETO
NASCIMENTO:78831237500

Assinado de forma digital por
RENEE BUZAGR FONTES BARRETO
NASCIMENTO:78831237500
Dados: 2024.07.18 14:06:31 -03'00'

Resp. Téc.:Renée Buzahr Fontes Barreto Nascimento
CREA: 0500186596

Rede Ganha Tempo De Serviços Empresariais Ltda.
CNPJ: 13.758.956/0001-07
Vanessa Ferreira Da Silva Muricy - CPF: 019.274.575-13

Praça Purificação | S/N | Centro | Santo Amaro-Ba

www.pmsantoamaro.ba.ipmbrasil.org.br/

Este documento foi assinado digitalmente por SERASA Experian
EC3D2991566A0D2208C65CF1C42A7DE8

Prefeitura Municipal de Santo Amaro



MEMORIAL DESCRITIVO

Proprietário: Município de Santo Amaro
Quadra: 10 A
Lote: 57
Área: 64,97 m²
Perímetro: 33,56 m

O **Lote de terreno sob nº 57 da Quadra 10A**, localizado no município de Santo Amaro - BA, na quadra formada pelo **Beco Secundário, 3ª Travessa da Ladeira, Rua O, Rua N, Área Remanescente e Rua do Morro**, de formato irregular, abrangendo uma área de **64,97 m²** (sessenta e quatro metros quadrados e noventa e sete decímetros quadrados) e um perímetro de **33,56 m**.

Para quem de dentro do lote 57 olha para o **Beco Secundário**, inicia-se a descrição no ponto **1** na coordenada EX: **531.422,3785** NY: **8.613.513,0763**, no azimute de **326°45'28"** com uma distância de **6,26 m** de frente até o ponto **2** de coordenada EX: **531.418,9475** NY: **8.613.518,3110**, confrontando com o **Beco Secundário**, deste ponto deflete à direita no azimute de **62°50'05"** com uma distância de **10,28 m** do lado direito até o ponto **3** de coordenada EX: **531.428,0892** NY: **8.613.523,0022**, confrontando com a **Área Remanescente**, deste ponto deflete à direita no azimute de **141°43'50"** com uma distância de **6,21 m** ao fundo até o ponto **4** de coordenada EX: **531.431,9335** NY: **8.613.518,1291**, confrontando com a **Área Remanescente**, deste ponto deflete à direita no azimute de **242°07'47"** com uma distância de **10,81 m** do lado esquerdo até o ponto **1** de coordenada EX: **531.422,3785** NY: **8.613.513,0763**, confrontando com **Lote 58**.

Santo Amaro - BA, Terça-feira, 22 de Abril de 2024.

RENEE BUZAHR FONTES
BARRETO
NASCIMENTO:78831237500

Assinado de forma digital por
RENEE BUZAHR FONTES BARRETO
NASCIMENTO:78831237500
Dados: 2024.07.18 14:06:40 -03'00'

Resp. Téc.:Renée Buzahr Fontes Barreto Nascimento

CREA: 0500186596

Rede Ganha Tempo De Serviços Empresariais Ltda.

CNPJ: 13.758.956/0001-07

Vanessa Ferreira Da Silva Muricy - CPF: 019.274.575-13

Praça Purificação | S/N | Centro | Santo Amaro-Ba

www.pmsantoamaro.ba.ipmbrasil.org.br/

Este documento foi assinado digitalmente por SERASA Experian
EC3D2991566A0D2208C65CF1C42A7DE8

Prefeitura Municipal de Santo Amaro



MEMORIAL DESCRITIVO

Proprietário: Município de Santo Amaro
Quadra: 10 A
Lote: 58
Área: 71,02 m²
Perímetro: 35,28 m

O **Lote de terreno sob nº 58 da Quadra 10A**, localizado no município de Santo Amaro - BA, na quadra formada pelo **Beco Secundário**, **3ª Travessa da Ladeira**, **Rua O**, **Rua N**, **Área Remanescente** e **Rua do Morro**, de formato irregular, abrangendo uma área de **71,02 m²** (setenta e um metros quadrados e dois decímetros quadrados) e um perímetro de **35,28 m**.

Para quem de dentro do lote 58 olha para o **Beco Secundário**, inicia-se a descrição no ponto **1** na coordenada EX: **531.425,4863** NY: **8.613.507,6758**, no azimute de **330°04'51"** com uma distância de **6,23 m** de frente até o ponto **2** de coordenada EX: **531.422,3785** NY: **8.613.513,0763**, confrontando com o **Beco Secundário**, deste ponto deflete à direita no azimute de **62°07'47"** com uma distância de **10,81 m** do lado direito até o ponto **3** de coordenada EX: **531.431,9335** NY: **8.613.518,1291**, confrontando com **Lote 57**, deste ponto deflete à direita no azimute de **141°43'50"** com uma distância de **6,48 m** ao fundo até o ponto **4** de coordenada EX: **531.435,9458** NY: **8.613.513,0432**, confrontando com a **Área Remanescente**, deste ponto deflete à direita no azimute de **242°50'05"** com uma distância de **11,76 m** do lado esquerdo até o ponto **1** de coordenada EX: **531.425,4863** NY: **8.613.507,6758**, confrontando com **Lote 59**.

Santo Amaro - BA, Terça-feira, 22 de Abril de 2024.

RENEE BUZAGR FONTES
BARRETO
NASCIMENTO:78831237500

Assinado de forma digital por
RENEE BUZAGR FONTES BARRETO
NASCIMENTO:78831237500
Dados: 2024.07.18 14:06:49 -03'00'

Resp. Téc.:Renée Buzahr Fontes Barreto Nascimento
CREA: 0500186596

Rede Ganha Tempo De Serviços Empresariais Ltda.
CNPJ: 13.758.956/0001-07
Vanessa Ferreira Da Silva Muricy - CPF: 019.274.575-13

Praça Purificação | S/N | Centro | Santo Amaro-Ba

www.pmsantoamaro.ba.ipmbrasil.org.br/

Este documento foi assinado digitalmente por SERASA Experian
EC3D2991566A0D2208C65CF1C42A7DE8

Prefeitura Municipal de Santo Amaro



MEMORIAL DESCRITIVO

Proprietário: Município de Santo Amaro
Quadra: 10 A
Lote: 59
Área: 77,90 m²
Perímetro: 37,61 m

O **Lote de terreno sob nº 59 da Quadra 10A**, localizado no município de Santo Amaro - BA, na quadra formada pelo **Beco Secundário, 3ª Travessa da Ladeira, Rua O, Rua N, Área Remanescente e Rua do Morro**, de formato irregular, abrangendo uma área de **77,90 m²** (setenta e sete metros quadrados e noventa decímetros quadrados) e um perímetro de **37,61 m**.

Para quem de dentro do lote 59 olha para o **Beco Secundário** inicia-se a descrição no ponto **1** na coordenada EX: **531.428,0624** NY: **8.613.502,0025**, no azimute de **335°34'43"** com uma distância de **6,23 m** de frente até o ponto **2** de coordenada EX: **531.425,4863** NY: **8.613.507,6758**, confrontando com **Beco Secundário**, deste ponto deflete à direita no azimute de **62°50'05"** com uma distância de **11,76 m** do lado direito até o ponto **3** de coordenada EX: **531.435,9458** NY: **8.613.513,0432**, confrontando com **Lote 58**, deste ponto deflete à direita no azimute de **141°43'49"** com uma distância de **6,34 m** ao fundo até o ponto **4** de coordenada EX: **531.439,8740** NY: **8.613.508,0637**, confrontando com a **Área Remanescente**, deste ponto deflete à direita no azimute de **242°50'05"** com uma distância de **13,28 m** do lado esquerdo até o ponto **1** de coordenada EX: **531.428,0624** NY: **8.613.502,0025**, confrontando com **Lote 60**.

Santo Amaro - BA, Terça-feira, 22 de Abril de 2024.

RENEE BUZahr FONTES
BARRETO
NASCIMENTO:78831237500

Assinado de forma digital por
RENEE BUZahr FONTES BARRETO
NASCIMENTO:78831237500
Dados: 2024.07.18 14:06:58 -03'00'

Resp. Téc.:Renée Buzahr Fontes Barreto Nascimento

CREA: 0500186596

Rede Ganha Tempo De Serviços Empresariais Ltda.

CNPJ: 13.758.956/0001-07

Vanessa Ferreira Da Silva Muricy - CPF: 019.274.575-13

Praça Purificação | S/N | Centro | Santo Amaro-Ba

www.pmsantoamaro.ba.ipmbrasil.org.br/

Este documento foi assinado digitalmente por SERASA Experian
EC3D2991566A0D2208C65CF1C42A7DE8

Prefeitura Municipal de Santo Amaro



MEMORIAL DESCRITIVO

Proprietário: Município de Santo Amaro
Quadra: 10 A
Lote: 60
Área: 85,66 m²
Perímetro: 40,32 m

O **Lote de terreno sob nº 60 da Quadra 10A**, localizado no município de Santo Amaro - BA, na quadra formada pelo **Beco Secundário, 3ª Travessa da Ladeira, Rua O, Rua N, Área Remanescente e Rua do Morro**, de formato irregular, abrangendo uma área de **85,66 m²** (oitenta e cinco metros quadrados e sessenta e seis decímetros quadrados) e um perímetro de **40,32 m**.

Para quem de dentro do lote 60 olha para o **Beco Secundário**, inicia-se a descrição no ponto **1** na coordenada EX: **531.430,7115** NY: **8.613.496,3743**, no azimute de **334°47'42"** com uma distância de **6,22 m** de frente até o ponto **2** de coordenada EX: **531.428,0624** NY: **8.613.502,0025**, confrontando com o **Beco Secundário**, deste ponto deflete à direita no azimute de **62°50'05"** com uma distância de **13,28 m** do lado direito até o ponto **3** de coordenada EX: **531.439,8740** NY: **8.613.508,0637**, confrontando com **Lote 59**, deste ponto deflete à direita no azimute de **141°43'51"** com uma distância de **6,15 m** ao fundo até o ponto **4** de coordenada EX: **531.443,6839** NY: **8.613.503,2343**, confrontando com a **Área Remanescente**, deste ponto deflete à direita no azimute de **242°07'46"** com uma distância de **14,67 m** do lado esquerdo até o ponto **1** de coordenada EX: **531.430,7115** NY: **8.613.496,3743**, confrontando com **Lote 61**.

Santo Amaro - BA, Terça-feira, 22 de Abril de 2024.

RENEE BUZHR FONTES
BARRETO
NASCIMENTO:78831237500

Assinado de forma digital por
RENEE BUZHR FONTES BARRETO
NASCIMENTO:78831237500
Dados: 2024.07.18 14:07:07 -03'00'

Resp. Téc.:Renée Buzahr Fontes Barreto Nascimento

CREA: 0500186596

Rede Ganha Tempo De Serviços Empresariais Ltda.

CNPJ: 13.758.956/0001-07

Vanessa Ferreira Da Silva Muricy - CPF: 019.274.575-13

Praça Purificação | S/N | Centro | Santo Amaro-Ba

www.pmsantoamaro.ba.ipmbrasil.org.br/

Este documento foi assinado digitalmente por SERASA Experian
EC3D2991566A0D2208C65CF1C42A7DE8

Prefeitura Municipal de Santo Amaro



MEMORIAL DESCRITIVO

Proprietário: Município de Santo Amaro
Quadra: 10 A
Lote: 61
Área: 93,44 m²
Perímetro: 42,78 m

O **Lote de terreno sob nº 61 da Quadra 10A**, localizado no município de Santo Amaro - BA, na quadra formada pelo **Beco Secundário, 3ª Travessa da Ladeira, Rua O, Rua N, Área Remanescente e Rua do Morro**, de formato irregular, abrangendo uma área de **93,44 m²** (noventa e três metros quadrados e quarenta e quatro décimos quadrados) e um perímetro de **42,78 m**.

Para quem de dentro do lote 61 olha para o **Beco Secundário** inicia-se a descrição no ponto **1** na coordenada EX: **531.433,6573** NY: **8.613.491,0975**, no azimute de **330°49'35"** com uma distância de **6,04 m** de frente até o ponto **2** de coordenada EX: **531.430,7115** NY: **8.613.496,3743**, confrontando com o **Beco Secundário**, deste ponto deflete à direita no azimute de **62°07'46"** com uma distância de **14,67 m** do lado direito até o ponto **3** de coordenada EX: **531.443,6839** NY: **8.613.503,2343**, confrontando com **Lote 60**, deste ponto deflete à direita no azimute de **141°43'49"** com uma distância de **6,38 m** ao fundo até o ponto **4** de coordenada EX: **531.447,6370** NY: **8.613.498,2233**, confrontando com a **Área Remanescente**, deste ponto deflete à direita no azimute de **242°59'28"** com uma distância de **15,69 m** do lado esquerdo até o ponto **1** de coordenada EX: **531.433,6573** NY: **8.613.491,0975**, confrontando com **Lote 62**.

Santo Amaro - BA, Terça-feira, 22 de Abril de 2024.

RENEE BUZahr FONTES
BARRETO
NASCIMENTO:78831237500

Assinado de forma digital por RENE
BUZahr FONTES BARRETO
NASCIMENTO:78831237500
Dados: 2024.07.18 14:07:17 -03'00'

Resp. Téc.:Renée Buzahr Fontes Barreto Nascimento
CREA: 0500186596

Rede Ganha Tempo De Serviços Empresariais Ltda.
CNPJ: 13.758.956/0001-07
Vanessa Ferreira Da Silva Muricy - CPF: 019.274.575-13

Praça Purificação | S/N | Centro | Santo Amaro-Ba

www.pmsantoamaro.ba.ipmbrasil.org.br/

Este documento foi assinado digitalmente por SERASA Experian
EC3D2991566A0D2208C65CF1C42A7DE8

Prefeitura Municipal de Santo Amaro



MEMORIAL DESCRITIVO

Proprietário: Município de Santo Amaro
Quadra: 10 A
Lote: 62
Área: 102,18 m²
Perímetro: 44,85 m

O **Lote de terreno sob nº 62 da Quadra 10A**, localizado no município de Santo Amaro - BA, na quadra formada pelo **Beco Secundário, 3ª Travessa da Ladeira, Rua O, Rua N, Área Remanescente e Rua do Morro**, de formato irregular, abrangendo uma área de **102,18 m²** (cento e dois metros quadrados e dezoito decímetros quadrados) e um perímetro de **44,85 m**.

Para quem de dentro do lote 62 olha para o **Beco Secundário** inicia-se a descrição no ponto **1** na coordenada EX: **531.437,3135** NY: **8.613.485,4150**, no azimute de **327°14'33"** com uma distância de **6,76 m** de frente até o ponto **2** de coordenada EX: **531.433,6573** NY: **8.613.491,0975**, confrontando com o **Beco Secundário**, deste ponto deflete à direita no azimute de **62°59'28"** com uma distância de **15,69 m** do lado direito até o ponto **3** de coordenada EX: **531.447,6370** NY: **8.613.498,2233**, confrontando com **Lote 61**, deste ponto deflete à direita no azimute de **141°43'50"** com uma distância de **6,16 m** ao fundo até o ponto **4** de coordenada EX: **531.451,4553** NY: **8.613.493,3832**, confrontando com-, deste ponto deflete à direita no azimute de **240°36'03"** com uma distância de **15,68 m** do lado esquerdo até o ponto **5** de coordenada EX: **531.437,7972** NY: **8.613.485,6875**, confrontando com **Lote 63**, deste ponto deflete à esquerda no azimute de **240°35'55"** com uma distância de **0,56 m** do lado esquerdo até o ponto **1** de coordenada EX: **531.437,3135** NY: **8.613.485,4150**, confrontando com o **Beco Secundário**.

Santo Amaro - BA, Terça-feira, 22 de Abril de 2024.

RENEE BUZAGR FONTES
BARRETO
NASCIMENTO:78831237500

Assinado de forma digital por RENEE
BUZAGR FONTES BARRETO
NASCIMENTO:78831237500
Dados: 2024.07.18 14:07:47 -03'00'

Resp. Téc.:Renée Buzahr Fontes Barreto Nascimento
CREA: 0500186596

Rede Ganha Tempo De Serviços Empresariais Ltda.
CNPJ: 13.758.956/0001-07
Vanessa Ferreira Da Silva Muricy - CPF: 019.274.575-13

Praça Purificação | S/N | Centro | Santo Amaro-Ba

www.pmsantoamaro.ba.ipmbrasil.org.br/

Este documento foi assinado digitalmente por SERASA Experian
EC3D2991566A0D2208C65CF1C42A7DE8

Prefeitura Municipal de Santo Amaro



MEMORIAL DESCRITIVO

Proprietário: Município de Santo Amaro
Quadra: 10 A
Lote: 63
Área: 63,77 m²
Perímetro: 48,77 m

O **Lote de terreno sob nº 63 da Quadra 10A**, localizado no município de Santo Amaro - BA, na quadra formada pelo **Beco Secundário, 3ª Travessa da Ladeira, Rua O, Rua N, Área Remanescente e Rua do Morro**, de formato irregular, abrangendo uma área de **63,77 m²** (sessenta e três metros quadrados e setenta e sete décimos quadrados) e um perímetro de **48,77 m**.

Para quem de dentro do lote 63 olha para o **Beco Secundário** inicia-se a descrição no ponto **1** na coordenada EX: **531.439,4139** NY: **8.613.482,8284**, no azimute de **330°30'46"** com uma distância de **3,28 m** de frente até o ponto **2** de coordenada EX: **531.437,7972** NY: **8.613.485,6875**, confrontando com o **Beco Secundário**, deste ponto deflete à direita no azimute de **60°36'03"** com uma distância de **15,68 m** do lado direito até o ponto **3** de coordenada EX: **531.451,4553** NY: **8.613.493,3832**, confrontando com **Lote 62**, deste ponto deflete à esquerda no azimute de **54°36'19"** com uma distância de **5,60 m** do lado direito até o ponto **4** de coordenada EX: **531.456,0200** NY: **8.613.496,6265**, confrontando com , deste ponto deflete à direita no azimute de **152°40'49"** com uma distância de **3,07 m** ao fundo até o ponto **5** de coordenada EX: **531.457,4295** NY: **8.613.493,8980**, confrontando com a **Área Remanescente**, deste ponto deflete à direita no azimute de **236°39'34"** com uma distância de **3,29 m** do lado esquerdo até o ponto **6** de coordenada EX: **531.454,6777** NY: **8.613.492,0876**, confrontando com a **Área Remanescente**, deste ponto deflete à direita no azimute de **238°45'31"** com uma distância de **17,85 m** do lado esquerdo até o ponto **1** de coordenada EX: **531.439,4139** NY: **8.613.482,8284**, confrontando com a **Área Remanescente**.

Santo Amaro - BA, Terça-feira, 22 de Abril de 2024.

RENEE BUZHR FONTES
BARRETO
NASCIMENTO:78831237500

Assinado de forma digital por
RENEE BUZHR FONTES BARRETO
NASCIMENTO:78831237500
Dados: 2024.07.18 14:07:55 -03'00'

Resp. Téc.:Renée Buzahr Fontes Barreto Nascimento
CREA: 0500186596

Rede Ganha Tempo De Serviços Empresariais Ltda.
CNPJ: 13.758.956/0001-07
Vanessa Ferreira Da Silva Muricy - CPF: 019.274.575-13

Praça Purificação | S/N | Centro | Santo Amaro-Ba

www.pmsantoamaro.ba.ipmbrasil.org.br/

Este documento foi assinado digitalmente por SERASA Experian
EC3D2991566A0D2208C65CF1C42A7DE8

Prefeitura Municipal de Santo Amaro



MEMORIAL DESCRITIVO

Proprietário: Município de Santo Amaro
Quadra: 10 A
Lote: 64
Área: 103,66 m²
Perímetro: 47,51 m

O **Lote de terreno sob nº 64 da Quadra 10A**, localizado no município de Santo Amaro - BA, na quadra formada pelo **Beco Secundário, 3ª Travessa da Ladeira, Rua O, Rua N, Área Remanescente e Rua do Morro**, de formato irregular, abrangendo uma área de **103,66 m²** (cento e três metros quadrados e sessenta e seis decímetros quadrados) e um perímetro de **47,51 m**.

Para quem de dentro do lote 64 olha para a o **Beco Secundário**, inicia-se a descrição no ponto **1** na coordenada EX: **531.442,4514** NY: **8.613.477,8515**, no azimute de **328°36'11"** com uma distância de **5,83 m** de frente até o ponto **2** de coordenada EX: **531.439,4139** NY: **8.613.482,8284**, confrontando com o **Beco Secundário**, deste ponto deflete à direita no azimute de **58°45'31"** com uma distância de **17,85 m** do lado direito até o ponto **3** de coordenada EX: **531.454,6777** NY: **8.613.492,0876**, confrontando com a **Área Remanescente**, deste ponto deflete à direita no azimute de **145°49'06"** com uma distância de **5,70 m** ao fundo até o ponto **4** de coordenada EX: **531.457,8795** NY: **8.613.487,3731**, confrontando com a **Área Remanescente**, deste ponto deflete à direita no azimute de **238°18'53"** com uma distância de **0,18 m** do lado esquerdo até o ponto **5** de coordenada EX: **531.457,7302** NY: **8.613.487,2809**, confrontando com a **Área Remanescente**, deste ponto deflete à direita no azimute de **238°19'08"** com uma distância de **17,95 m** do lado esquerdo até o ponto **1** de coordenada EX: **531.442,4514** NY: **8.613.477,8515**, confrontando com **Lote 65**.

Santo Amaro - BA, Terça-feira, 22 de Abril de 2024.

RENEE BUZahr FONTES
BARRETO
NASCIMENTO:78831237500

Assinado de forma digital por
RENEE BUZahr FONTES BARRETO
NASCIMENTO:78831237500
Dados: 2024.07.18 14:08:02 -03'00'

Resp. Téc.:Renée Buzahr Fontes Barreto Nascimento
CREA: 0500186596

Rede Ganha Tempo De Serviços Empresariais Ltda.
CNPJ: 13.758.956/0001-07
Vanessa Ferreira Da Silva Muricy - CPF: 019.274.575-13

Praça Purificação | S/N | Centro | Santo Amaro-Ba

www.pmsantoamaro.ba.ipmbrasil.org.br/

Este documento foi assinado digitalmente por SERASA Experian
EC3D2991566A0D2208C65CF1C42A7DE8

Prefeitura Municipal de Santo Amaro



MEMORIAL DESCRITIVO

Proprietário: Município de Santo Amaro
Quadra: 10 A
Lote: 65
Área: 117,06 m²
Perímetro: 49,29 m

O **Lote de terreno sob nº 65 da Quadra 10A**, localizado no município de Santo Amaro - BA, na quadra formada pelo **Beco Secundário, 3ª Travessa da Ladeira, Rua O, Rua N, Área Remanescente e Rua do Morro**, de formato irregular, abrangendo uma área de **117,06 m²** (cento e dezessete metros quadrados e seis decímetros quadrados) e um perímetro de **49,29 m**.

Para quem de dentro do lote 65 olha para a o **Beco Secundário**, inicia-se a descrição no ponto **1** na coordenada EX: **531.446,0032** NY: **8.613.472,0350**, no azimute de **328°35'25"** com uma distância de **6,82 m** de frente até o ponto **2** de coordenada EX: **531.442,4514** NY: **8.613.477,8515**, confrontando com o **Beco Secundário**, deste ponto deflete à direita no azimute de **58°19'08"** com uma distância de **17,95 m** do lado direito até o ponto **3** de coordenada EX: **531.457,7302** NY: **8.613.487,2809**, confrontando com **Lote 64**, deste ponto deflete à direita no azimute de **144°00'51"** com uma distância de **6,06 m** ao fundo até o ponto **4** de coordenada EX: **531.461,2901** NY: **8.613.482,3785**, confrontando com a **Área Remanescente**, deste ponto deflete à direita no azimute de **235°54'57"** com uma distância de **0,91 m** do lado esquerdo até o ponto **5** de coordenada EX: **531.460,5382** NY: **8.613.481,8697**, confrontando com a **Área Remanescente**, deste ponto deflete à direita no azimute de **235°55'01"** com uma distância de **17,55 m** do lado esquerdo até o ponto **1** de coordenada EX: **531.446,0032** NY: **8.613.472,0350**, confrontando com **Lote 66**.

Santo Amaro - BA, Terça-feira, 22 de Abril de 2024.

RENEE BUZAGR FONTES
BARRETO
NASCIMENTO:78831237500

Assinado de forma digital por
RENEE BUZAGR FONTES BARRETO
NASCIMENTO:78831237500
Dados: 2024.07.18 14:09:28 -03'00'

Resp. Téc.:Renée Buzahr Fontes Barreto Nascimento
CREA: 0500186596

Rede Ganha Tempo De Serviços Empresariais Ltda.
CNPJ: 13.758.956/0001-07
Vanessa Ferreira Da Silva Muricy - CPF: 019.274.575-13

Praça Purificação | S/N | Centro | Santo Amaro-Ba

www.pmsantoamaro.ba.ipmbrasil.org.br/

Este documento foi assinado digitalmente por SERASA Experian
EC3D2991566A0D2208C65CF1C42A7DE8

Prefeitura Municipal de Santo Amaro



MEMORIAL DESCRITIVO

Proprietário: Município de Santo Amaro
Quadra: 10 A
Lote: 66
Área: 122,46 m²
Perímetro: 49,84 m

O **Lote de terreno sob nº 66 da Quadra 10A**, localizado no município de Santo Amaro - BA, na quadra formada pelo **Beco Secundário, 3ª Travessa da Ladeira, Rua O, Rua N, Área Remanescente e Rua do Morro**, de formato irregular, abrangendo uma área de **122,46 m²** (cento e vinte e dois metros quadrados e quarenta e seis decímetros quadrados) e um perímetro de **49,84 m**.

Para quem de dentro do lote 66 olha para o **Beco Secundário**, inicia-se a descrição no ponto **1** na coordenada EX: **531.448,7950** NY: **8.613.466,4533**, no azimute de **327°45'45"** com uma distância de **6,19 m** de frente até o ponto **2** de coordenada EX: **531.445,4927** NY: **8.613.471,6897**, confrontando com o **Beco Secundário**, deste ponto deflete à direita no azimute de **55°55'06"** com uma distância de **0,62 m** do lado direito até o ponto **3** de coordenada EX: **531.446,0032** NY: **8.613.472,0350**, confrontando com o **Beco Secundário**, deste ponto deflete à esquerda no azimute de **55°55'01"** com uma distância de **17,55 m** do lado direito até o ponto **4** de coordenada EX: **531.460,5382** NY: **8.613.481,8697**, confrontando com **Lote 65**, deste ponto deflete à direita no azimute de **147°26'22"** com uma distância de **7,28 m** ao fundo até o ponto **5** de coordenada EX: **531.464,4581** NY: **8.613.475,7311**, confrontando com a **Área Remanescente**, deste ponto deflete à direita no azimute de **239°21'37"** com uma distância de **18,20 m** do lado esquerdo até o ponto **1** de coordenada EX: **531.448,7950** NY: **8.613.466,4533**, confrontando com **Lote 67**.

Santo Amaro - BA, Terça-feira, 22 de Abril de 2024.

RENEE BUZahr FONTES
BARRETO
NASCIMENTO:78831237500

Assinado de forma digital por RENE
BUZahr FONTES BARRETO
NASCIMENTO:78831237500
Dados: 2024.07.18 14:09:36 -03'00'

Resp. Téc.:Renée Buzahr Fontes Barreto Nascimento
CREA: 0500186596

Rede Ganha Tempo De Serviços Empresariais Ltda.
CNPJ: 13.758.956/0001-07
Vanessa Ferreira Da Silva Muricy - CPF: 019.274.575-13

Praça Purificação | S/N | Centro | Santo Amaro-Ba

www.pmsantoamaro.ba.ipmbrasil.org.br/

Este documento foi assinado digitalmente por SERASA Experian
EC3D2991566A0D2208C65CF1C42A7DE8

Prefeitura Municipal de Santo Amaro



MEMORIAL DESCRITIVO

Proprietário: Município de Santo Amaro
Quadra: 10 A
Lote: 67
Área: 115,82 m²
Perímetro: 51,78 m

O **Lote de terreno sob nº 67 da Quadra 10A**, localizado no município de Santo Amaro - BA, na quadra formada pelo **Beco Secundário, 3ª Travessa da Ladeira, Rua O, Rua N, Área Remanescente e Rua do Morro**, de formato irregular, abrangendo uma área de **115,82 m²** (cento e quinze metros quadrados e oitenta e dois decímetros quadrados) e um perímetro de **51,78 m**.

Para quem de dentro do lote 67 olha para o **Beco Secundário**, inicia-se a descrição no ponto **1** na coordenada EX: **531.451,2034** NY: **8.613.460,9528**, no azimute de **327°49'55"** com uma distância de **5,96 m** de frente até o ponto **2** de coordenada EX: **531.448,0291** NY: **8.613.465,9997**, confrontando com o **Beco Secundário**, deste ponto deflete à direita no azimute de **59°21'41"** com uma distância de **0,89 m** do lado direito até o ponto **3** de coordenada EX: **531.448,7950** NY: **8.613.466,4533**, confrontando com o **Beco Secundário**, deste ponto deflete à esquerda no azimute de **59°21'37"** com uma distância de **18,20 m** do lado direito até o ponto **4** de coordenada EX: **531.464,4581** NY: **8.613.475,7311**, confrontando com **Lote 66**, deste ponto deflete à esquerda no azimute de **59°21'33"** com uma distância de **0,73 m** do lado direito até o ponto **5** de coordenada EX: **531.465,0870** NY: **8.613.476,1036**, confrontando com a **Área Remanescente**, deste ponto deflete à direita no azimute de **141°43'50"** com uma distância de **5,59 m** ao fundo até o ponto **6** de coordenada EX: **531.468,5523** NY: **8.613.471,7111**, confrontando com a **Área Remanescente**, deste ponto deflete à direita no azimute de **238°11'47"** com uma distância de **20,41 m** do lado esquerdo até o ponto **1** de coordenada EX: **531.451,2034** NY: **8.613.460,9528**, confrontando com **Lote 68**.

Santo Amaro - BA, Terça-feira, 22 de Abril de 2024.

RENEE BUZahr FONTES BARRETO
NASCIMENTO:78831237500

Assinado de forma digital por RENE
BUZahr FONTES BARRETO
NASCIMENTO:78831237500
Dados: 2024.07.18 14:10:02 -03'00'

Resp. Téc.:Renée Buzahr Fontes Barreto Nascimento
CREA: 0500186596

Rede Ganha Tempo De Serviços Empresariais Ltda.
CNPJ: 13.758.956/0001-07
Vanessa Ferreira Da Silva Muricy - CPF: 019.274.575-13

Praça Purificação | S/N | Centro | Santo Amaro-Ba

www.pmsantoamaro.ba.ipmbrasil.org.br/

Este documento foi assinado digitalmente por SERASA Experian
EC3D2991566A0D2208C65CF1C42A7DE8

Prefeitura Municipal de Santo Amaro



MEMORIAL DESCRITIVO

Proprietário: Município de Santo Amaro
Quadra: 10 A
Lote: 68
Área: 105,75 m²
Perímetro: 51,83 m

O **Lote de terreno sob nº 68 da Quadra 10A**, localizado no município de Santo Amaro - BA, na quadra formada pelo **Beco Secundário, 3ª Travessa da Ladeira, Rua O, Rua N, Área Remanescente e Rua do Morro**, de formato irregular, abrangendo uma área de **105,75 m²** (cento e cinco metros quadrados e setenta e cinco decímetros quadrados) e um perímetro de **51,83 m**.

Para quem de dentro do lote 68 olha para o **Beco Secundário**, inicia-se a descrição no ponto **1** na coordenada EX: **531.453,6924** NY: **8.613.456,4936**, no azimute de **330°49'51"** com uma distância de **5,11 m** de frente até o ponto **2** de coordenada EX: **531.451,2034** NY: **8.613.460,9528**, confrontando com o **Beco Secundário**, deste ponto deflete à direita no azimute de **58°11'47"** com uma distância de **20,41 m** do lado direito até o ponto **3** de coordenada EX: **531.468,5523** NY: **8.613.471,7111**, confrontando com **Lote 67**, deste ponto deflete à direita no azimute de **141°43'50"** com uma distância de **5,09 m** ao fundo até o ponto **4** de coordenada EX: **531.471,7048** NY: **8.613.467,7149**, confrontando com a **Área Remanescente**, deste ponto deflete à direita no azimute de **238°04'41"** com uma distância de **3,00 m** do lado esquerdo até o ponto **5** de coordenada EX: **531.469,1548** NY: **8.613.466,1263**, confrontando com a **Área Remanescente**, deste ponto deflete à direita no azimute de **238°04'41"** com uma distância de **17,43 m** do lado esquerdo até o ponto **6** de coordenada EX: **531.454,3645** NY: **8.613.456,9123**, confrontando com **Lote 69**, deste ponto deflete à esquerda no azimute de **238°04'41"** com uma distância de **0,79 m** do lado esquerdo até o ponto **1** de coordenada EX: **531.453,6924** NY: **8.613.456,4936**, confrontando com o **Beco Secundário**.

Santo Amaro - BA, Terça-feira, 22 de Abril de 2024.

RENEE BUZHR FONTES
BARRETO
NASCIMENTO:78831237500

Assinado de forma digital por RENEE
BUZHR FONTES BARRETO
NASCIMENTO:78831237500
Dados: 2024.07.18 14:10:10 -03'00'

Resp. Téc.:Renée Buzahr Fontes Barreto Nascimento
CREA: 0500186596

Rede Ganha Tempo De Serviços Empresariais Ltda.
CNPJ: 13.758.956/0001-07
Vanessa Ferreira Da Silva Muricy - CPF: 019.274.575-13

Praça Purificação | S/N | Centro | Santo Amaro-Ba

www.pmsantoamaro.ba.ipmbrasil.org.br/

Este documento foi assinado digitalmente por SERASA Experian
EC3D2991566A0D2208C65CF1C42A7DE8

Prefeitura Municipal de Santo Amaro



MEMORIAL DESCRITIVO

Proprietário: Município de Santo Amaro
Quadra: 10 A
Lote: 69
Área: 110,96 m²
Perímetro: 48,42 m

O **Lote de terreno sob nº 69 da Quadra 10A**, localizado no município de Santo Amaro - BA, na quadra formada pelo **Beco Secundário, 3ª Travessa da Ladeira, Rua O, Rua N, Área Remanescente e Rua do Morro**, de formato irregular, abrangendo uma área de **110,96 m²** (cento e dez metros quadrados e noventa e seis decímetros quadrados) e um perímetro de **48,42 m**.

Para quem de dentro do lote 69 olha para o **Beco Secundário**, inicia-se a descrição no ponto **1** na coordenada EX: **531.457,0000** NY: **8.613.451,9989**, no azimute de **331°47'28"** com uma distância de **5,58 m** de frente até o ponto **2** de coordenada EX: **531.454,3645** NY: **8.613.456,9123**, confrontando com o **Beco Secundário**, deste ponto deflete à direita no azimute de **58°04'41"** com uma distância de **17,43 m** do lado direito até o ponto **3** de coordenada EX: **531.469,1548** NY: **8.613.466,1263**, confrontando com **Lote 68**, deste ponto deflete à direita no azimute de **141°43'50"** com uma distância de **6,83 m** ao fundo até o ponto **4** de coordenada EX: **531.473,3859** NY: **8.613.460,7629**, confrontando com a **Área Remanescente**, deste ponto deflete à direita no azimute de **241°51'36"** com uma distância de **18,58 m** do lado esquerdo até o ponto **1** de coordenada EX: **531.457,0000** NY: **8.613.451,9989**, confrontando com **Lote 70**.

Santo Amaro - BA, Terça-feira, 22 de Abril de 2024.

RENEE BUZAHR FONTES
BARRETO
NASCIMENTO:78831237500

Assinado de forma digital por
RENEE BUZAHR FONTES BARRETO
NASCIMENTO:78831237500
Dados: 2024.07.18 14:10:38 -03'00'

Resp. Téc.:Renée Buzahr Fontes Barreto Nascimento
CREA: 0500186596

Rede Ganha Tempo De Serviços Empresariais Ltda.
CNPJ: 13.758.956/0001-07
Vanessa Ferreira Da Silva Muricy - CPF: 019.274.575-13

Praça Purificação | S/N | Centro | Santo Amaro-Ba

www.pmsantoamaro.ba.ipmbrasil.org.br/

Este documento foi assinado digitalmente por SERASA Experian
EC3D2991566A0D2208C65CF1C42A7DE8

Prefeitura Municipal de Santo Amaro



MEMORIAL DESCRITIVO

Proprietário: Município de Santo Amaro
Quadra: 10 A
Lote: 70
Área: 101,10 m²
Perímetro: 49,08 m

O **Lote de terreno sob nº 70 da Quadra 10A**, localizado no município de Santo Amaro - BA, na quadra formada pelo **Beco Secundário, 3ª Travessa da Ladeira, Rua O, Rua N, Área Remanescente e Rua do Morro**, de formato irregular, abrangendo uma área de **101,10 m²** (cento e um metros quadrados e dez decímetros quadrados) e um perímetro de **49,08 m**.

Para quem de dentro do lote 70 olha para o **Beco Secundário**, inicia-se a descrição no ponto **1** na coordenada EX: **531.459,5335** NY: **8.613.446,2703**, no azimute de **336°08'31"** com uma distância de **6,26 m** de frente até o ponto **2** de coordenada EX: **531.457,0000** NY: **8.613.451,9989**, confrontando com o **Beco Secundário**, deste ponto deflete à direita no azimute de **61°51'36"** com uma distância de **18,58 m** do lado direito até o ponto **3** de coordenada EX: **531.473,3859** NY: **8.613.460,7629**, confrontando com **Lote 69**, deste ponto deflete à direita no azimute de **141°43'50"** com uma distância de **4,33 m** ao fundo até o ponto **4** de coordenada EX: **531.476,0692** NY: **8.613.457,3616**, confrontando com a **Área Remanescente**, deste ponto deflete à direita no azimute de **236°00'43"** com uma distância de **2,58 m** do lado esquerdo até o ponto **5** de coordenada EX: **531.473,9317** NY: **8.613.455,9205**, confrontando com a **Área Remanescente**, deste ponto deflete à direita no azimute de **236°10'07"** com uma distância de **17,33 m** do lado esquerdo até o ponto **1** de coordenada EX: **531.459,5335** NY: **8.613.446,2703**, confrontando com **Lote 71**.

Santo Amaro - BA, Terça-feira, 22 de Abril de 2024.

RENEE BUZAHR FONTES
BARRETO
NASCIMENTO:78831237500

Assinado de forma digital por
RENEE BUZAHR FONTES BARRETO
NASCIMENTO:78831237500
Dados: 2024.07.18 14:11:06 -03'00'

Resp. Téc.:Renée Buzahr Fontes Barreto Nascimento
CREA: 0500186596

Rede Ganha Tempo De Serviços Empresariais Ltda.
CNPJ: 13.758.956/0001-07
Vanessa Ferreira Da Silva Muricy - CPF: 019.274.575-13

Praça Purificação | S/N | Centro | Santo Amaro-Ba

www.pmsantoamaro.ba.ipmbrasil.org.br/

Este documento foi assinado digitalmente por SERASA Experian
EC3D2991566A0D2208C65CF1C42A7DE8

Prefeitura Municipal de Santo Amaro



MEMORIAL DESCRITIVO

Proprietário: Município de Santo Amaro
Quadra: 10 A
Lote: 71
Área: 90,99 m²
Perímetro: 45,66 m

O **Lote de terreno sob nº 71 da Quadra 10A**, localizado no município de Santo Amaro - BA, na quadra formada pelo **Beco Secundário, 3ª Travessa da Ladeira, Rua O, Rua N, Área Remanescente e Rua do Morro**, de formato irregular, abrangendo uma área de **90,99 m²** (noventa metros quadrados e noventa e nove décimos quadrados) e um perímetro de **45,66 m**.

Para quem de dentro do lote 71 olha para o **Beco Secundário**, inicia-se a descrição no ponto **1** na coordenada EX: **531.461,2394** NY: **8.613.442,2465**, no azimute de **337°01'35"** com uma distância de **4,37 m** de frente até o ponto **2** de coordenada EX: **531.459,5335** NY: **8.613.446,2703**, confrontando com o **Beco Secundário**, deste ponto deflete à direita no azimute de **56°10'07"** com uma distância de **17,33 m** do lado direito até o ponto **3** de coordenada EX: **531.473,9317** NY: **8.613.455,9205**, confrontando com **Lote 70**, deste ponto deflete à direita no azimute de **148°47'59"** com uma distância de **6,00 m** ao fundo até o ponto **4** de coordenada EX: **531.477,0380** NY: **8.613.450,7914**, confrontando com a **Área Remanescente**, deste ponto deflete à direita no azimute de **241°35'33"** com uma distância de **17,96 m** do lado esquerdo até o ponto **1** de coordenada EX: **531.461,2394** NY: **8.613.442,2465**, confrontando com **Lote 72**.

Santo Amaro - BA, Terça-feira, 22 de Abril de 2024.

RENEE BUZAGR FONTES
BARRETO
NASCIMENTO:78831237500

Assinado de forma digital por
RENEE BUZAGR FONTES BARRETO
NASCIMENTO:78831237500
Dados: 2024.07.18 14:11:14 -03'00'

Resp. Téc.:Renée Buzahr Fontes Barreto Nascimento
CREA: 0500186596

Rede Ganha Tempo De Serviços Empresariais Ltda.
CNPJ: 13.758.956/0001-07
Vanessa Ferreira Da Silva Muricy - CPF: 019.274.575-13

Praça Purificação | S/N | Centro | Santo Amaro-Ba

www.pmsantoamaro.ba.ipmbrasil.org.br/

Este documento foi assinado digitalmente por SERASA Experian
EC3D2991566A0D2208C65CF1C42A7DE8

Prefeitura Municipal de Santo Amaro



MEMORIAL DESCRITIVO

Proprietário: Município de Santo Amaro
Quadra: 10 A
Lote: 72
Área: 89,08
Perímetro: 46,09

O **Lote de terreno sob nº 72 da Quadra 10A**, localizado no município de Santo Amaro - BA, na quadra formada pelo **Beco Secundário**, **3ª Travessa da Ladeira**, **Rua O**, **Rua N**, **Área Remanescente** e **Rua do Morro**, de formato irregular, abrangendo uma área de **89,08 m²** (oitenta e nove metros quadrados e oito décimos quadrados) e um perímetro de **46,09 m**.

Para quem de dentro do lote 72 olha para o **Beco Secundário**, inicia-se a descrição no ponto **1** na coordenada EX: **531.463,0125** NY: **8.613.437,8946**, no azimute de **337°49'55"** com uma distância de **4,70 m** de frente até o ponto **2** de coordenada EX: **531.461,2394** NY: **8.613.442,2465**, confrontando com o **Beco Secundário**, deste ponto deflete à direita no azimute de **61°35'33"** com uma distância de **17,96 m** do lado direito até o ponto **3** de coordenada EX: **531.477,0380** NY: **8.613.450,7914**, confrontando com **Lote 71**, deste ponto deflete à direita no azimute de **153°52'23"** com uma distância de **5,16 m** ao fundo até o ponto **4** de coordenada EX: **531.479,3094** NY: **8.613.446,1603**, confrontando com a **Área Remanescente**, deste ponto deflete à direita no azimute de **243°06'22"** com uma distância de **18,27 m** do lado esquerdo até o ponto **1** de coordenada EX: **531.463,0125** NY: **8.613.437,8946**, confrontando com **Lote 73**.

Santo Amaro - BA, Terça-feira, 22 de Abril de 2024.

RENEE BUZAHR FONTES
BARRETO
NASCIMENTO: 78831237500
Assinado de forma digital por
RENEE BUZAHR FONTES BARRETO
NASCIMENTO: 78831237500
Dados: 2024.07.18 14:11:24 -03'00'

Resp. Téc.: Renée Buzahr Fontes Barreto Nascimento
CREA: 0500186596

Rede Ganha Tempo De Serviços Empresariais Ltda.
CNPJ: 13.758.956/0001-07
Vanessa Ferreira Da Silva Muricy - CPF: 019.274.575-13

Praça Purificação | S/N | Centro | Santo Amaro-Ba

www.pmsantoamaro.ba.ipmbrasil.org.br/

Este documento foi assinado digitalmente por SERASA Experian
EC3D2991566A0D2208C65CF1C42A7DE8

Prefeitura Municipal de Santo Amaro



MEMORIAL DESCRITIVO

Proprietário: Município de Santo Amaro
Quadra: 10 A
Lote: 73
Área: 149,49 m²
Perímetro: 61,34 m

O **Lote de terreno sob nº 73 da Quadra 10A**, localizado no município de Santo Amaro - BA, na quadra formada pelo **Beco Secundário, 3ª Travessa da Ladeira, Rua O, Rua N, Área Remanescente e Rua do Morro**, de formato irregular, abrangendo uma área de **149,49 m²** (cento e quarenta e nove metros quadrados e quarenta e nove decímetros quadrados) e um perímetro de **61,34 m**.

Para quem de dentro do lote 73 olha para o **Beco Secundário**, inicia-se a descrição no ponto **1** na coordenada EX: **531.464,6634** NY: **8.613.431,7603**, no azimute de **335°35'19"** com uma distância de **6,22 m** de frente até o ponto **2** de coordenada EX: **531.462,0913** NY: **8.613.437,4274**, confrontando com o **Beco Secundário**, deste ponto deflete à direita no azimute de **63°06'20"** com uma distância de **1,03 m** do lado direito até o ponto **3** de coordenada EX: **531.463,0125** NY: **8.613.437,8946**, confrontando com o **Beco Secundário**, deste ponto deflete à direita no azimute de **63°06'22"** com uma distância de **18,27 m** do lado direito até o ponto **4** de coordenada EX: **531.479,3094** NY: **8.613.446,1603**, confrontando com **Lote 72**, deste ponto deflete à esquerda no azimute de **63°06'22"** com uma distância de **4,48 m** do lado direito até o ponto **5** de coordenada EX: **531.483,3065** NY: **8.613.448,1876**, confrontando com a **Área Remanescente**, deste ponto deflete à direita no azimute de **141°43'49"** com uma distância de **6,08 m** ao fundo até o ponto **6** de coordenada EX: **531.487,0747** NY: **8.613.443,4109**, confrontando com a **Área Remanescente**, deste ponto deflete à direita no azimute de **242°21'55"** com uma distância de **1,70 m** do lado esquerdo até o ponto **7** de coordenada EX: **531.485,5664** NY: **8.613.442,6212**, confrontando com a **Área Remanescente**, deste ponto deflete à direita no azimute de **242°32'39"** com uma distância de **23,56 m** do lado esquerdo até o ponto **1** de coordenada EX: **531.464,6634** NY: **8.613.431,7603**, confrontando com **Lote 74**.

Santo Amaro - BA, Terça-feira, 22 de Abril de 2024.

RENEE BUZahr FONTES
BARRETO
NASCIMENTO:78831237500

Assinado de forma digital por
RENEE BUZahr FONTES BARRETO
NASCIMENTO:78831237500
Dados: 2024.07.18 14:11:31 -03'00'

Resp. Téc.:Renée Buzahr Fontes Barreto Nascimento
CREA: 0500186596

Rede Ganha Tempo De Serviços Empresariais Ltda.
CNPJ: 13.758.956/0001-07
Vanessa Ferreira Da Silva Muricy - CPF: 019.274.575-13

Praça Purificação | S/N | Centro | Santo Amaro-Ba

www.pmsantoamaro.ba.ipmbrasil.org.br/

Este documento foi assinado digitalmente por SERASA Experian
EC3D2991566A0D2208C65CF1C42A7DE8

Prefeitura Municipal de Santo Amaro



MEMORIAL DESCRITIVO

Proprietário: Município de Santo Amaro
Quadra: 10 A
Lote: 74
Área: 117,72 m²
Perímetro: 58,57 m

O **Lote de terreno sob nº 74 da Quadra 10A**, localizado no município de Santo Amaro - BA, na quadra formada pelo **Beco Secundário, 3ª Travessa da Ladeira, Rua O, Rua N, Área Remanescente e Rua do Morro**, de formato irregular, abrangendo uma área de **117,72 m²** (cento e dezessete metros quadrados e setenta e dois decímetros quadrados) e um perímetro de **58,57 m**.

Para quem de dentro do lote 74 olha para o **Beco Secundário**, inicia-se a descrição no ponto **1** na coordenada EX: **531.466,1185** NY: **8.613.426,4577**, no azimute de **338°00'13"** com uma distância de **5,40 m** de frente até o ponto **2** de coordenada EX: **531.464,0958** NY: **8.613.431,4651**, confrontando com o **Beco Secundário**, deste ponto deflete à direita no azimute de **62°31'25"** com uma distância de **0,64 m** do lado direito até o ponto **3** de coordenada EX: **531.464,6634** NY: **8.613.431,7603**, confrontando com o **Beco Secundário**, deste ponto deflete à direita no azimute de **62°32'39"** com uma distância de **23,56 m** do lado direito até o ponto **4** de coordenada EX: **531.485,5664** NY: **8.613.442,6212**, confrontando com **Lote 73**, deste ponto deflete à direita no azimute de **153°04'25"** com uma distância de **4,27 m** ao fundo até o ponto **5** de coordenada EX: **531.487,5012** NY: **8.613.438,8119**, confrontando com a **Área Remanescente**, deste ponto deflete à direita no azimute de **239°58'55"** com uma distância de **24,70 m** do lado esquerdo até o ponto **1** de coordenada EX: **531.466,1185** NY: **8.613.426,4577**, confrontando com **Lote 75**.

Santo Amaro - BA, Terça-feira, 22 de Abril de 2024.

RENEE BUZAGR FONTES
BARRETO
NASCIMENTO:78831237500

Assinado de forma digital por RENEE
BUZAGR FONTES BARRETO
NASCIMENTO:78831237500
Dados: 2024.07.18 14:11:37 -03'00'

Resp. Téc.:Renée Buzahr Fontes Barreto Nascimento
CREA: 0500186596

Rede Ganha Tempo De Serviços Empresariais Ltda.
CNPJ: 13.758.956/0001-07
Vanessa Ferreira Da Silva Muricy - CPF: 019.274.575-13

Praça Purificação | S/N | Centro | Santo Amaro-Ba

www.pmsantoamaro.ba.ipmbrasil.org.br/

Este documento foi assinado digitalmente por SERASA Experian
EC3D2991566A0D2208C65CF1C42A7DE8

Prefeitura Municipal de Santo Amaro



MEMORIAL DESCRITIVO

Proprietário: Município de Santo Amaro
Quadra: 10 A
Lote: 75
Área: 150,88 m²
Perímetro: 63,03 m

O **Lote de terreno sob nº 75 da Quadra 10A**, localizado no município de Santo Amaro - BA, na quadra formada pelo **Beco Secundário, 3ª Travessa da Ladeira, Rua O, Rua N, Área Remanescente e Rua do Morro**, de formato irregular, abrangendo uma área de **150,88 m²** (cento e cinquenta metros quadrados e oitenta e oito decímetros quadrados) e um perímetro de **63,03 m**.

Para quem de dentro do lote 75 olha para o **Beco Secundário**, inicia-se a descrição no ponto **1** na coordenada EX: **531.468,0880** NY: **8.613.420,8798**, no azimute de **330°00'12"** com uma distância de **5,82 m** de frente até o ponto **2** de coordenada EX: **531.465,1808** NY: **8.613.425,9159**, confrontando com o **Beco Secundário**, deste ponto deflete à direita no azimute de **59°58'58"** com uma distância de **1,08 m** do lado direito até o ponto **3** de coordenada EX: **531.466,1185** NY: **8.613.426,4577**, confrontando com o **Beco Secundário**, deste ponto deflete à esquerda no azimute de **59°58'55"** com uma distância de **24,70 m** do lado direito até o ponto **4** de coordenada EX: **531.487,5012** NY: **8.613.438,8119**, confrontando com **Lote 74**, deste ponto deflete à direita no azimute de **153°04'26"** com uma distância de **5,97 m** ao fundo até o ponto **5** de coordenada EX: **531.490,2054** NY: **8.613.433,4878**, confrontando com a **Área Remanescente**, deste ponto deflete à direita no azimute de **240°18'53"** com uma distância de **25,46 m** do lado esquerdo até o ponto **1** de coordenada EX: **531.468,0880** NY: **8.613.420,8798**, confrontando com **Lote 76**.

Santo Amaro - BA, Terça-feira, 22 de Abril de 2024.

RENEE BUZAGR FONTES
BARRETO
NASCIMENTO:78831237500

Assinado de forma digital por
RENEE BUZAGR FONTES BARRETO
NASCIMENTO:78831237500
Dados: 2024.07.18 14:11:46 -03'00'

Resp. Téc.:Renée Buzahr Fontes Barreto Nascimento
CREA: 0500186596

Rede Ganha Tempo De Serviços Empresariais Ltda.
CNPJ: 13.758.956/0001-07
Vanessa Ferreira Da Silva Muricy - CPF: 019.274.575-13

Praça Purificação | S/N | Centro | Santo Amaro-Ba

www.pmsantoamaro.ba.ipmbrasil.org.br/

Este documento foi assinado digitalmente por SERASA Experian
EC3D2991566A0D2208C65CF1C42A7DE8

Prefeitura Municipal de Santo Amaro



MEMORIAL DESCRITIVO

Proprietário: Município de Santo Amaro
Quadra: 10 A
Lote: 76
Área: 164,88 m²
Perímetro: 65,85 m

O **Lote de terreno sob nº 76 da Quadra 10A**, localizado no município de Santo Amaro - BA, na quadra formada pelo **Beco Secundário, 3ª Travessa da Ladeira, Rua O, Rua N, Área Remanescente e Rua do Morro**, de formato irregular, abrangendo uma área de **164,88 m²** (cento e sessenta e quatro metros quadrados e oitenta e oito décimos quadrados) e um perímetro de **65,85 m**.

Para quem de dentro do lote 76 olha para o **Beco Secundário**, inicia-se a descrição no ponto **1** na coordenada EX: **531.469,6509** NY: **8.613.414,9179**, no azimute de **333°09'59"** com uma distância de **5,96 m** de frente até o ponto **2** de coordenada EX: **531.466,9590** NY: **8.613.420,2392**, confrontando com o **Beco Secundário**, deste ponto deflete à direita no azimute de **60°25'46"** com uma distância de **1,30 m** do lado direito até o ponto **3** de coordenada EX: **531.468,0880** NY: **8.613.420,8798**, confrontando com o **Beco Secundário**, deste ponto deflete à esquerda no azimute de **60°18'53"** com uma distância de **25,46 m** do lado direito até o ponto **4** de coordenada EX: **531.490,2054** NY: **8.613.433,4878**, confrontando com **Lote 75**, deste ponto deflete à direita no azimute de **153°04'26"** com uma distância de **6,38 m** ao fundo até o ponto **5** de coordenada EX: **531.493,0927** NY: **8.613.427,8030**, confrontando com a **Área Remanescente**, deste ponto deflete à direita no azimute de **241°12'15"** com uma distância de **26,75 m** do lado esquerdo até o ponto **1** de coordenada EX: **531.469,6509** NY: **8.613.414,9179**, confrontando com **Lote 77**.

Santo Amaro - BA, Terça-feira, 22 de Abril de 2024.

RENEE BUZAGR FONTES
BARRETO
NASCIMENTO:78831237500

Assinado de forma digital por
RENEE BUZAGR FONTES BARRETO
NASCIMENTO:78831237500
Dados: 2024.07.18 14:11:54 -03'00'

Resp. Téc.:Renée Buzahr Fontes Barreto Nascimento
CREA: 0500186596

Rede Ganha Tempo De Serviços Empresariais Ltda.
CNPJ: 13.758.956/0001-07
Vanessa Ferreira Da Silva Muricy - CPF: 019.274.575-13

Praça Purificação | S/N | Centro | Santo Amaro-Ba

www.pmsantoamaro.ba.ipmbrasil.org.br/

Este documento foi assinado digitalmente por SERASA Experian
EC3D2991566A0D2208C65CF1C42A7DE8

Prefeitura Municipal de Santo Amaro



MEMORIAL DESCRITIVO

Proprietário: Município de Santo Amaro
Quadra: 10 A
Lote: 77
Área: 153,69 m²
Perímetro: 73,88 m

O **Lote de terreno sob nº 77 da Quadra 10A**, localizado no município de Santo Amaro - BA, na quadra formada pelo **Beco Secundário, 3ª Travessa da Ladeira, Rua O, Rua N, Área Remanescente e Rua do Morro**, de formato irregular, abrangendo uma área de **153,69 m²** (cento e cinquenta e três metros quadrados e sessenta e nove decímetros quadrados) e um perímetro de **73,88 m**.

Para quem de dentro do lote 77 olha para o **Beco Secundário**, inicia-se a descrição no ponto **1** na coordenada EX: **531.472,0130** NY: **8.613.410,8251**, no azimute de **330°00'33"** com uma distância de **4,73 m** de frente até o ponto **2** de coordenada EX: **531.469,6509** NY: **8.613.414,9179**, confrontando com o **Beco Secundário**, deste ponto deflete à direita no azimute de **61°12'15"** com uma distância de **26,75 m** do lado direito até o ponto **3** de coordenada EX: **531.493,0927** NY: **8.613.427,8030**, confrontando com **Lote 76**, deste ponto deflete à esquerda no azimute de **61°12'14"** com uma distância de **5,01 m** do lado direito até o ponto **4** de coordenada EX: **531.497,4836** NY: **8.613.430,2165**, confrontando com a **Área Remanescente**, deste ponto deflete à direita no azimute de **141°43'48"** com uma distância de **4,92 m** ao fundo até o ponto **5** de coordenada EX: **531.500,5281** NY: **8.613.426,3574**, confrontando com a **Área Remanescente**, deste ponto deflete à direita no azimute de **241°25'21"** com uma distância de **32,47 m** do lado esquerdo até o ponto **1** de coordenada EX: **531.472,0130** NY: **8.613.410,8251**, confrontando com **Lote 78**.

Santo Amaro - BA, Terça-feira, 22 de Abril de 2024.

RENEE BUZAHR FONTES
BARRETO
NASCIMENTO:78831237500

Assinado de forma digital por
RENEE BUZAHR FONTES BARRETO
NASCIMENTO:78831237500
Dados: 2024.07.18 14:12:04 -03'00'

Resp. Téc.:Renée Buzahr Fontes Barreto Nascimento
CREA: 0500186596

Rede Ganha Tempo De Serviços Empresariais Ltda.
CNPJ: 13.758.956/0001-07
Vanessa Ferreira Da Silva Muricy - CPF: 019.274.575-13

Praça Purificação | S/N | Centro | Santo Amaro-Ba

www.pmsantoamaro.ba.ipmbrasil.org.br/

Este documento foi assinado digitalmente por SERASA Experian
EC3D2991566A0D2208C65CF1C42A7DE8

Prefeitura Municipal de Santo Amaro



MEMORIAL DESCRITIVO

Proprietário: Município de Santo Amaro
Quadra: 10 A
Lote: 78
Área: 281,76 m²
Perímetro: 122,14 m

O **Lote de terreno sob nº 78 da Quadra 10A**, localizado no município de Santo Amaro - BA, na quadra formada pelo **Beco Secundário, 3ª Travessa da Ladeira, Rua O, Rua N, Área Remanescente e Rua do Morro**, de formato irregular, abrangendo uma área de **281,76 m²** (duzentos e oitenta e um metros quadrados e setenta e seis décimos quadrados) e um perímetro de **122,14 m**.

Para quem de dentro do lote 78 olha para o **Beco Secundário**, inicia-se a descrição no vértice **1** de coordenada (EX: **531.474,7275** NY: **8.613.406,3862**), confrontando com **Lote 79**, daí deflete à direita no ângulo interno de **94°04'39"** com uma distância de **5,20 m** de frente até o vértice **2** de coordenada (EX: **531.472,0130** NY: **8.613.410,8251**), confrontando com o **Lote 77**, daí deflete à direita no ângulo interno de **87°07'50"** com uma distância de **32,47 m** do lado direito até o vértice **3** de coordenada (EX: **531.500,5281** NY: **8.613.426,3574**), confrontando com **Lote 77** no ângulo interno de **190°57'15"** com uma distância de **23,69 m** de lado direito até o vértice **4** de coordenada (EX: **531.518,7959** NY: **8.613.441,4332**), confrontando com a **Área Remanescente**, daí deflete à direita no ângulo interno de **75°40'02"** com uma distância de **5,25 m** de fundo até o vértice **5** de coordenada (EX: **531.521,0303** NY: **8.613.436,6847**), confrontando com a **Área Remanescente**, daí deflete à esquerda no ângulo interno de **103°38'48"** com uma distância de **8,05 m** de lado esquerdo até o vértice **6** de coordenada (EX: **531.514,7593** NY: **8.613.431,6344**), confrontando com **Lote 79**, daí deflete à esquerda no ângulo interno de **177°31'15"** com uma distância de **25,70 m** de frente até o vértice **7** de coordenada (EX: **531.494,0681** NY: **8.613.416,3983**), daí deflete à esquerda no ângulo interno de **171°00'11"** com uma distância de **21,78 m** do lado direito até o vértice **1**.

Santo Amaro - BA, Terça-feira, 22 de Abril de 2024.

RENEE BUZahr FONTES
BARRETO
NASCIMENTO:78831237500

Assinado de forma digital por
RENEE BUZahr FONTES BARRETO
NASCIMENTO:78831237500
Dados: 2024.07.18 14:12:13 -03'00'

Resp. Téc.:Renée Buzahr Fontes Barreto Nascimento
CREA: 0500186596

Rede Ganha Tempo De Serviços Empresariais Ltda.
CNPJ: 13.758.956/0001-07
Vanessa Ferreira Da Silva Muricy - CPF: 019.274.575-13

Praça Purificação | S/N | Centro | Santo Amaro-Ba

www.pmsantoamaro.ba.ipmbrasil.org.br/

Este documento foi assinado digitalmente por SERASA Experian
EC3D2991566A0D2208C65CF1C42A7DE8

Prefeitura Municipal de Santo Amaro



MEMORIAL DESCRITIVO

Proprietário: Município de Santo Amaro
Quadra: 10 A
Lote: 79
Área: 122,84 m²
Perímetro: 54,66 m

O **Lote de terreno sob nº 79 da Quadra 10A**, localizado no município de Santo Amaro - BA, na quadra formada pelo **Beco Secundário, 3ª Travessa da Ladeira, Rua O, Rua N, Área Remanescente e Rua do Morro**, de formato irregular, abrangendo uma área de **122,84 m²** (cento e vinte e dois metros quadrados e oitenta e quatro décimos quadrados) e um perímetro de **54,66 m**.

Para quem de dentro do lote 79 olha para o **Beco Secundário**, inicia-se a descrição no ponto **1** na coordenada EX: **531.477,5681** NY: **8.613.401,5669**, no azimute de **329°29'00"** com uma distância de **5,59 m** de frente até o ponto **2** de coordenada EX: **531.474,7275** NY: **8.613.406,3862**, confrontando com o **Beco Secundário**, deste ponto deflete à direita no azimute de **62°37'50"** com uma distância de **21,78 m** do lado direito até o ponto **3** de coordenada EX: **531.494,0681** NY: **8.613.416,3983**, confrontando com **Lote 78**, deste ponto deflete à direita no azimute de **152°06'12"** com uma distância de **5,76 m** ao fundo até o ponto **4** de coordenada EX: **531.496,7644** NY: **8.613.411,3051**, confrontando com a **Área Remanescente**, deste ponto deflete à direita no azimute de **243°06'06"** com uma distância de **21,53 m** do lado esquerdo até o ponto **1** de coordenada EX: **531.477,5681** NY: **8.613.401,5669**, confrontando com **Lote 80**.

Santo Amaro - BA, Terça-feira, 22 de Abril de 2024.

RENEE BUZahr FONTES
BARRETO
NASCIMENTO:78831237500

Assinado de forma digital por
RENEE BUZahr FONTES BARRETO
NASCIMENTO:78831237500
Dados: 2024.07.18 14:18:05 -03'00'

Resp. Téc.:Renée Buzahr Fontes Barreto Nascimento

CREA: 0500186596

Rede Ganha Tempo De Serviços Empresariais Ltda.

CNPJ: 13.758.956/0001-07

Vanessa Ferreira Da Silva Muricy - CPF: 019.274.575-13

Praça Purificação | S/N | Centro | Santo Amaro-Ba

www.pmsantoamaro.ba.ipmbrasil.org.br/

Este documento foi assinado digitalmente por SERASA Experian
EC3D2991566A0D2208C65CF1C42A7DE8

Prefeitura Municipal de Santo Amaro



MEMORIAL DESCRITIVO

Proprietário: Município de Santo Amaro
Quadra: 10 A
Lote: 80
Área: 122,84 m²
Perímetro: 54,66 m

O **Lote de terreno sob nº 80 da Quadra 10A**, localizado no município de Santo Amaro - BA, na quadra formada pelo **Beco Secundário, 3ª Travessa da Ladeira, Rua O, Rua N, Área Remanescente e Rua do Morro**, de formato irregular, abrangendo uma área de **122,49 m²** (cento e vinte e dois metros quadrados e quarenta e nove décimos quadrados) e um perímetro de **54,44 m**.

Para quem de dentro do lote 80 olha para o **Beco Secundário**, inicia-se a descrição no ponto **1** na coordenada EX: **531.480,5729** NY: **8.613.395,9509**, no azimute de **331°51'06"** com uma distância de **6,37 m** de frente até o ponto **2** de coordenada EX: **531.477,5681** NY: **8.613.401,5669**, confrontando com o **Beco Secundário**, deste ponto deflete à direita no azimute de **63°06'06"** com uma distância de **21,53 m** do lado direito até o ponto **3** de coordenada EX: **531.496,7644** NY: **8.613.411,3051**, confrontando com **Lote 79**, deste ponto deflete à direita no azimute de **152°06'12"** com uma distância de **5,02 m** ao fundo até o ponto **4** de coordenada EX: **531.499,1134** NY: **8.613.406,8680**, confrontando com a **Área Remanescente**, deste ponto deflete à direita no azimute de **239°30'33"** com uma distância de **21,52 m** do lado esquerdo até o ponto **1** de coordenada EX: **531.480,5729** NY: **8.613.395,9509**, confrontando com **Lote 81**.

Santo Amaro - BA, Terça-feira, 22 de Abril de 2024.

RENEE BUZahr FONTES
BARRETO
NASCIMENTO:78831237500

Assinado de forma digital por
RENEE BUZahr FONTES BARRETO
NASCIMENTO:78831237500
Dados: 2024.07.18 14:18:17 -03'00'

Resp. Téc.:Renée Buzahr Fontes Barreto Nascimento
CREA: 0500186596

Rede Ganha Tempo De Serviços Empresariais Ltda.
CNPJ: 13.758.956/0001-07
Vanessa Ferreira Da Silva Muricy - CPF: 019.274.575-13

Praça Purificação | S/N | Centro | Santo Amaro-Ba

www.pmsantoamaro.ba.ipmbrasil.org.br/

Este documento foi assinado digitalmente por SERASA Experian
EC3D2991566A0D2208C65CF1C42A7DE8

Prefeitura Municipal de Santo Amaro



MEMORIAL DESCRITIVO

Proprietário: Município de Santo Amaro
Quadra: 10 A
Lote: 81
Área: 147,41 m²
Perímetro: 56,72 m

O **Lote de terreno sob nº 81 da Quadra 10A**, localizado no município de Santo Amaro - BA, na quadra formada pelo **Beco Secundário, 3ª Travessa da Ladeira, Rua O, Rua N, Área Remanescente e Rua do Morro**, de formato irregular, abrangendo uma área de **147,41 m²** (cento e quarenta e sete metros quadrados e quarenta e um decímetros quadrados) e um perímetro de **56,72 m**.

Para quem de dentro do lote 81 olha para o **Beco Secundário**, inicia-se a descrição no ponto **1** na coordenada EX: **531.483,7549** NY: **8.613.390,0118**, no azimute de **331°49'07"** com uma distância de **6,74 m** de frente até o ponto **2** de coordenada EX: **531.480,5729** NY: **8.613.395,9509**, confrontando com o **Beco Secundário**, deste ponto deflete à direita no azimute de **59°30'33"** com uma distância de **21,52 m** do lado direito até o ponto **3** de coordenada EX: **531.499,1134** NY: **8.613.406,8680**, confrontando com **Lote 80**, deste ponto deflete à direita no azimute de **152°06'13"** com uma distância de **6,99 m** ao fundo até o ponto **4** de coordenada EX: **531.502,3829** NY: **8.613.400,6921**, confrontando com a **Área Remanescente**, deste ponto deflete à direita no azimute de **240°10'20"** com uma distância de **21,47 m** do lado esquerdo até o ponto **1** de coordenada EX: **531.483,7549** NY: **8.613.390,0118**, confrontando com **Lote 82**.

Santo Amaro - BA, Terça-feira, 22 de Abril de 2024.

RENEE BUZahr FONTES
BARRETO
NASCIMENTO:78831237500

Assinado de forma digital por
RENEE BUZahr FONTES BARRETO
NASCIMENTO:78831237500
Dados: 2024.07.18 14:18:25 -03'00'

Resp. Téc.:Renée Buzahr Fontes Barreto Nascimento
CREA: 0500186596

Rede Ganha Tempo De Serviços Empresariais Ltda.
CNPJ: 13.758.956/0001-07
Vanessa Ferreira Da Silva Muricy - CPF: 019.274.575-13

Praça Purificação | S/N | Centro | Santo Amaro-Ba

www.pmsantoamaro.ba.ipmbrasil.org.br/

Este documento foi assinado digitalmente por SERASA Experian
EC3D2991566A0D2208C65CF1C42A7DE8

Prefeitura Municipal de Santo Amaro



MEMORIAL DESCRITIVO

Proprietário: Município de Santo Amaro
Quadra: 10 A
Lote: 82
Área: 126,65 m²
Perímetro: 54,87 m

O **Lote de terreno sob nº 82 da Quadra 10A**, localizado no município de Santo Amaro - BA, na quadra formada pelo **Beco Secundário, 3ª Travessa da Ladeira, Rua O, Rua N, Área Remanescente e Rua do Morro**, de formato irregular, abrangendo uma área de **126,65 m²** (cento e vinte e seis metros quadrados e sessenta e cinco décimos quadrados) e um perímetro de **54,87 m**.

Para quem de dentro do lote 82 olha para o **Beco Secundário**, inicia-se a descrição no ponto **1** na coordenada EX: **531.486,3775** NY: **8.613.384,6807**, no azimute de **333°48'20"** com uma distância de **5,94 m** de frente até o ponto **2** de coordenada EX: **531.483,7549** NY: **8.613.390,0118**, confrontando com o **Beco Secundário**, deste ponto deflete à direita no azimute de **60°10'20"** com uma distância de **21,47 m** do lado direito até o ponto **3** de coordenada EX: **531.502,3829** NY: **8.613.400,6921**, confrontando com **Lote 81**, deste ponto deflete à direita no azimute de **152°06'12"** com uma distância de **5,80 m** ao fundo até o ponto **4** de coordenada EX: **531.505,0958** NY: **8.613.395,5676**, confrontando com a **Área Remanescente**, deste ponto deflete à direita no azimute de **239°22'53"** com uma distância de **3,20 m** do lado esquerdo até o ponto **5** de coordenada EX: **531.502,3427** NY: **8.613.393,9382**, confrontando com a **Área Remanescente**, deste ponto deflete à direita no azimute de **239°53'33"** com uma distância de **18,46 m** do lado esquerdo até o ponto **1** de coordenada EX: **531.486,3775** NY: **8.613.384,6807**, confrontando com **Lote 83**.

Santo Amaro - BA, Terça-feira, 22 de Abril de 2024.

RENEE BUZAHR FONTES
BARRETO
NASCIMENTO:78831237500

Assinado de forma digital por
RENEE BUZAHR FONTES BARRETO
NASCIMENTO:78831237500
Dados: 2024.07.18 14:18:34 -03'00'

Resp. Téc.:Renée Buzahr Fontes Barreto Nascimento
CREA: 0500186596

Rede Ganha Tempo De Serviços Empresariais Ltda.
CNPJ: 13.758.956/0001-07
Vanessa Ferreira Da Silva Muricy - CPF: 019.274.575-13

Praça Purificação | S/N | Centro | Santo Amaro-Ba

www.pmsantoamaro.ba.ipmbrasil.org.br/

Este documento foi assinado digitalmente por SERASA Experian
EC3D2991566A0D2208C65CF1C42A7DE8

Prefeitura Municipal de Santo Amaro



MEMORIAL DESCRITIVO

Proprietário: Município de Santo Amaro
Quadra: 10 A
Lote: 83
Área: 96,74 m²
Perímetro: 47,59 m

O **Lote de terreno sob nº 83 da Quadra 10A**, localizado no município de Santo Amaro - BA, na quadra formada pelo **Beco Secundário, 3ª Travessa da Ladeira, Rua O, Rua N, Área Remanescente e Rua do Morro**, de formato irregular, abrangendo uma área de **96,74 m²** (noventa e seis metros quadrados e setenta e quatro décimos quadrados) e um perímetro de **47,59 m**.

Para quem de dentro do lote 83 olha para o **Beco Secundário**, inicia-se a descrição no ponto **1** na coordenada EX: **531.488,8504** NY: **8.613.379,8924**, no azimute de **332°41'11"** com uma distância de **5,39 m** de frente até o ponto **2** de coordenada EX: **531.486,3775** NY: **8.613.384,6807**, confrontando com o **Beco Secundário**, deste ponto deflete à direita no azimute de **59°53'33"** com uma distância de **18,46 m** do lado direito até o ponto **3** de coordenada EX: **531.502,3427** NY: **8.613.393,9382**, confrontando com **Lote 82**, deste ponto deflete à direita no azimute de **150°03'42"** com uma distância de **5,03 m** ao fundo até o ponto **4** de coordenada EX: **531.504,8548** NY: **8.613.389,5764**, confrontando com a **Área Remanescente**, deste ponto deflete à direita no azimute de **238°49'22"** com uma distância de **18,71 m** do lado esquerdo até o ponto **1** de coordenada EX: **531.488,8504** NY: **8.613.379,8924**, confrontando com **Lote 84**.

Santo Amaro - BA, Terça-feira, 22 de Abril de 2024.

RENEE BUZAHR FONTES
BARRETO
NASCIMENTO: 78831237500

Assinado de forma digital por
RENEE BUZAHR FONTES BARRETO
NASCIMENTO: 78831237500
Dados: 2024.07.18 14:18:42 -03'00'

Resp. Téc.: Renée Buzahr Fontes Barreto Nascimento
CREA: 0500186596

Rede Ganha Tempo De Serviços Empresariais Ltda.
CNPJ: 13.758.956/0001-07
Vanessa Ferreira Da Silva Muricy - CPF: 019.274.575-13

Praça Purificação | S/N | Centro | Santo Amaro-Ba

www.pmsantoamaro.ba.ipmbrasil.org.br/

Este documento foi assinado digitalmente por SERASA Experian
EC3D2991566A0D2208C65CF1C42A7DE8

Prefeitura Municipal de Santo Amaro



MEMORIAL DESCRITIVO

Proprietário: Município de Santo Amaro
Quadra: 10 A
Lote: 84
Área: 75,18 m²
Perímetro: 45,60 m

O **Lote de terreno sob nº 84 da Quadra 10A**, localizado no município de Santo Amaro - BA, na quadra formada pelo **Beco Secundário, 3ª Travessa da Ladeira, Rua O, Rua N, Área Remanescente e Rua do Morro**, de formato irregular, abrangendo uma área de **75,18 m²** (setenta e cinco metros quadrados e dezoito decímetros quadrados) e um perímetro de **45,60 m**.

Para quem de dentro do lote 84 olha para o **Beco Secundário**, inicia-se a descrição no ponto **1** na coordenada EX: **531.490,7871** NY: **8.613.376,1757**, no azimute de **332°28'37"** com uma distância de **4,19 m** de frente até o ponto **2** de coordenada EX: **531.488,8504** NY: **8.613.379,8924**, confrontando com o **Beco Secundário**, deste ponto deflete à direita no azimute de **58°49'22"** com uma distância de **18,71 m** do lado direito até o ponto **3** de coordenada EX: **531.504,8548** NY: **8.613.389,5764**, confrontando com **Lote 83**, deste ponto deflete à direita no azimute de **150°14'58"** com uma distância de **3,82 m** ao fundo até o ponto **4** de coordenada EX: **531.506,7518** NY: **8.613.386,2573**, confrontando com a **Área Remanescente**, deste ponto deflete à direita no azimute de **237°43'40"** com uma distância de **18,88 m** do lado esquerdo até o ponto **1** de coordenada EX: **531.490,7871** NY: **8.613.376,1757**, confrontando com **Lote 85**.

Santo Amaro - BA, Terça-feira, 22 de Abril de 2024.

RENEE BUZHR FONTES
BARRETO
NASCIMENTO:78831237500

Assinado de forma digital por RENE
BUZHR FONTES BARRETO
NASCIMENTO:78831237500
Dados: 2024.07.18 14:18:51 -03'00'

Resp. Téc.:Renée Buzahr Fontes Barreto Nascimento
CREA: 0500186596

Rede Ganha Tempo De Serviços Empresariais Ltda.
CNPJ: 13.758.956/0001-07
Vanessa Ferreira Da Silva Muricy - CPF: 019.274.575-13

Praça Purificação | S/N | Centro | Santo Amaro-Ba

www.pmsantoamaro.ba.ipmbrasil.org.br/

Este documento foi assinado digitalmente por SERASA Experian
EC3D2991566A0D2208C65CF1C42A7DE8

Prefeitura Municipal de Santo Amaro



MEMORIAL DESCRITIVO

Proprietário: Município de Santo Amaro
Quadra: 10 A
Lote: 85
Área: 94,33 m²
Perímetro: 50,53 m

O **Lote de terreno sob nº 85 da Quadra 10A**, localizado no município de Santo Amaro - BA, na quadra formada pelo **Beco Secundário, 3ª Travessa da Ladeira, Rua O, Rua N, Área Remanescente e Rua do Morro**, de formato irregular, abrangendo uma área de **94,33 m²** (noventa e quatro metros quadrados e trinta e três decímetros quadrados) e um perímetro de **50,53 m**.

Para quem de dentro do lote 85 olha para o **Beco Secundário**, inicia-se a descrição no ponto **1** na coordenada EX: **531.492,8423** NY: **8.613.372,0070**, no azimute de **333°45'20"** com uma distância de **4,65 m** de frente até o ponto **2** de coordenada EX: **531.490,7871** NY: **8.613.376,1757**, confrontando com o **Beco Secundário**, deste ponto deflete à direita no azimute de **57°43'40"** com uma distância de **18,88 m** do lado direito até o ponto **3** de coordenada EX: **531.506,7518** NY: **8.613.386,2573**, confrontando com **Lote 84**, deste ponto deflete à direita no azimute de **58°38'27"** com uma distância de **1,50 m** do lado direito até o ponto **4** de coordenada EX: **531.508,0295** NY: **8.613.387,0359**, confrontando com a **Área Remanescente**, deste ponto deflete à direita no azimute de **145°40'17"** com uma distância de **4,47 m** ao fundo até o ponto **5** de coordenada EX: **531.510,5522** NY: **8.613.383,3417**, confrontando com a **Área Remanescente**, deste ponto deflete à direita no azimute de **237°22'48"** com uma distância de **21,03 m** do lado esquerdo até o ponto **1** de coordenada EX: **531.492,8423** NY: **8.613.372,0070**, confrontando com **Lote 86**.

Santo Amaro - BA, Terça-feira, 22 de Abril de 2024.

RENEE BUZahr FONTES
BARRETO
NASCIMENTO:78831237500

Assinado de forma digital por
RENEE BUZahr FONTES BARRETO
NASCIMENTO:78831237500
Dados: 2024.07.18 14:19:00 -03'00'

Resp. Téc.:Renée Buzahr Fontes Barreto Nascimento
CREA: 0500186596

Rede Ganha Tempo De Serviços Empresariais Ltda.
CNPJ: 13.758.956/0001-07
Vanessa Ferreira Da Silva Muricy - CPF: 019.274.575-13

Praça Purificação | S/N | Centro | Santo Amaro-Ba

www.pmsantoamaro.ba.ipmbrasil.org.br/

Este documento foi assinado digitalmente por SERASA Experian
EC3D2991566A0D2208C65CF1C42A7DE8

Prefeitura Municipal de Santo Amaro



MEMORIAL DESCRITIVO

Proprietário: Município de Santo Amaro
Quadra: 10 A
Lote: 86
Área: 118,58 m²
Perímetro: 58,26 m

O **Lote de terreno sob nº 86 da Quadra 10A**, localizado no município de Santo Amaro - BA, na quadra formada pelo **Beco Secundário, 3ª Travessa da Ladeira, Rua O, Rua N, Área Remanescente e Rua do Morro**, de formato irregular, abrangendo uma área de **118,58 m²** (cento e dezoito metros quadrados e cinquenta e oito decímetros quadrados) e um perímetro de **58,26 m**.

Para quem de dentro do lote 86 olha para o **Beco Secundário**, inicia-se a descrição no ponto **1** na coordenada EX: **531.494,9684** NY: **8.613.367,9671**, no azimute de **332°14'37"** com uma distância de **4,57 m** de frente até o ponto **2** de coordenada EX: **531.492,8423** NY: **8.613.372,0070**, confrontando com o **Beco Secundário**, deste ponto deflete à direita no azimute de **57°22'48"** com uma distância de **21,03 m** do lado direito até o ponto **3** de coordenada EX: **531.510,5522** NY: **8.613.383,3417**, confrontando com **Lote 85**, deste ponto deflete à esquerda no azimute de **57°22'21"** com uma distância de **3,04 m** do lado direito até o ponto **4** de coordenada EX: **531.513,1090** NY: **8.613.384,9786**, confrontando com a **Área Remanescente**, deste ponto deflete à direita no azimute de **147°55'46"** com uma distância de **5,21 m** ao fundo até o ponto **5** de coordenada EX: **531.515,8766** NY: **8.613.380,5617**, confrontando com a **Área Remanescente**, deste ponto deflete à direita no azimute de **238°46'22"** com uma distância de **7,30 m** do lado esquerdo até o ponto **6** de coordenada EX: **531.509,6367** NY: **8.613.376,7786**, confrontando com a **Área Remanescente**, deste ponto deflete à direita no azimute de **239°00'21"** com uma distância de **17,11 m** do lado esquerdo até o ponto **1** de coordenada EX: **531.494,9684** NY: **8.613.367,9671**, confrontando com **Lote 87**.

Santo Amaro - BA, Terça-feira, 22 de Abril de 2024.

RENEE BUZahr FONTES
BARRETO
NASCIMENTO:78831237500

Assinado de forma digital por
RENEE BUZahr FONTES BARRETO
NASCIMENTO:78831237500
Dados: 2024.07.18 14:19:08 -03'00'

Resp. Téc.:Renée Buzahr Fontes Barreto Nascimento

CREA: 0500186596

Rede Ganha Tempo De Serviços Empresariais Ltda.

CNPJ: 13.758.956/0001-07

Vanessa Ferreira Da Silva Muricy - CPF: 019.274.575-13

Praça Purificação | S/N | Centro | Santo Amaro-Ba

www.pmsantoamaro.ba.ipmbrasil.org.br/

Este documento foi assinado digitalmente por SERASA Experian
EC3D2991566A0D2208C65CF1C42A7DE8

Prefeitura Municipal de Santo Amaro



MEMORIAL DESCRITIVO

Proprietário: Município de Santo Amaro
Quadra: 10 A
Lote: 87
Área: 108,68 m²
Perímetro: 46,72 m

O **Lote de terreno sob nº 87 da Quadra 10A**, localizado no município de Santo Amaro - BA, na quadra formada pelo **Beco Secundário, 3ª Travessa da Ladeira, Rua O, Rua N, Área Remanescente e Rua do Morro**, de formato irregular, abrangendo uma área de **108,68 m²** (cento e oito metros quadrados e sessenta e oito decímetros quadrados) e um perímetro de **46,72 m**.

Para quem de dentro do lote 87 olha para o **Beco Secundário**, inicia-se a descrição no ponto **1** na coordenada EX: **531.498,1931** NY: **8.613.362,4706**, no azimute de **329°36'04"** com uma distância de **6,37 m** de frente até o ponto **2** de coordenada EX: **531.494,9684** NY: **8.613.367,9671**, confrontando com **Beco Secundário**, deste ponto deflete à direita no azimute de **59°00'21"** com uma distância de **17,11 m** do lado direito até o ponto **3** de coordenada EX: **531.509,6367** NY: **8.613.376,7786**, confrontando com **Lote 86**, deste ponto deflete à direita no azimute de **152°39'39"** com uma distância de **6,47 m** ao fundo até o ponto **4** de coordenada EX: **531.512,6063** NY: **8.613.371,0347**, confrontando com a **Área Remanescente**, deste ponto deflete à direita no azimute de **239°09'11"** com uma distância de **2,85 m** do lado esquerdo até o ponto **5** de coordenada EX: **531.510,1622** NY: **8.613.369,5750**, confrontando com a **Área Remanescente**, deste ponto deflete à direita no azimute de **239°18'29"** com uma distância de **13,92 m** do lado esquerdo até o ponto **1** de coordenada EX: **531.498,1931** NY: **8.613.362,4706**, confrontando com **Lote 88**.

Santo Amaro - BA, Terça-feira, 22 de Abril de 2024.

RENEE BUZAGR FONTES
BARRETO
NASCIMENTO:78831237500

Assinado de forma digital por
RENEE BUZAGR FONTES BARRETO
NASCIMENTO:78831237500
Dados: 2024.07.18 14:19:16 -03'00'

Resp. Téc.:Renée Buzahr Fontes Barreto Nascimento
CREA: 0500186596

Rede Ganha Tempo De Serviços Empresariais Ltda.
CNPJ: 13.758.956/0001-07
Vanessa Ferreira Da Silva Muricy - CPF: 019.274.575-13

Praça Purificação | S/N | Centro | Santo Amaro-Ba

www.pmsantoamaro.ba.ipmbrasil.org.br/

Este documento foi assinado digitalmente por SERASA Experian
EC3D2991566A0D2208C65CF1C42A7DE8

Prefeitura Municipal de Santo Amaro



MEMORIAL DESCRITIVO

Proprietário: Município de Santo Amaro
Quadra: 10 A
Lote: 88
Área: 74,86 m²
Perímetro: 43,18 m

O **Lote de terreno sob nº 88 da Quadra 10A**, localizado no município de Santo Amaro - BA, na quadra formada pelo **Beco Secundário, 3ª Travessa da Ladeira, Rua O, Rua N, Área Remanescente e Rua do Morro**, de formato irregular, abrangendo uma área de **74,86 m²** (setenta e quatro metros quadrados e oitenta e seis decímetros quadrados) e um perímetro de **43,18 m**.

Para quem de dentro do lote 88 olha para o **Beco Secundário**, inicia-se a descrição no ponto **1** na coordenada EX: **531.500,5133** NY: **8.613.358,5834**, no azimute de **329°10'06"** com uma distância de **4,53 m** de frente até o ponto **2** de coordenada EX: **531.498,1931** NY: **8.613.362,4706**, confrontando com o **Beco Secundário**, deste ponto deflete à direita no azimute de **59°18'29"** com uma distância de **13,92 m** do lado direito até o ponto **3** de coordenada EX: **531.510,1622** NY: **8.613.369,5750**, confrontando com **Lote 87**, deste ponto deflete à direita no azimute de **149°40'58"** com uma distância de **0,87 m** do lado direito até o ponto **4** de coordenada EX: **531.510,6035** NY: **8.613.368,8203**, confrontando com a **Área Remanescente**, deste ponto deflete à esquerda no azimute de **59°12'04"** com uma distância de **2,95 m** do lado direito até o ponto **5** de coordenada EX: **531.513,1352** NY: **8.613.370,3295**, confrontando com a **Área Remanescente**, deste ponto deflete à direita no azimute de **144°14'13"** com uma distância de **3,73 m** ao fundo até o ponto **6** de coordenada EX: **531.515,3178** NY: **8.613.367,2990**, confrontando com a **Área Remanescente**, deste ponto deflete à direita no azimute de **239°30'51"** com uma distância de **17,18 m** do lado esquerdo até o ponto **1** de coordenada EX: **531.500,5133** NY: **8.613.358,5834**, confrontando com **Lote 89**.

Santo Amaro - BA, Terça-feira, 22 de Abril de 2024.

RENEE BUZAGR FONTES
BARRETO
NASCIMENTO:78831237500

Assinado de forma digital por
RENEE BUZAGR FONTES BARRETO
NASCIMENTO:78831237500
Dados: 2024.07.18 14:19:26 -03'00'

Resp. Téc.:Renée Buzahr Fontes Barreto Nascimento

CREA: 0500186596

Rede Ganha Tempo De Serviços Empresariais Ltda.

CNPJ: 13.758.956/0001-07

Vanessa Ferreira Da Silva Muricy - CPF: 019.274.575-13

Praça Purificação | S/N | Centro | Santo Amaro-Ba

www.pmsantoamaro.ba.ipmbrasil.org.br/

Este documento foi assinado digitalmente por SERASA Experian
EC3D2991566A0D2208C65CF1C42A7DE8

Prefeitura Municipal de Santo Amaro



MEMORIAL DESCRITIVO

Proprietário: Município de Santo Amaro
Quadra: 10 A
Lote: 89
Área: 188,42 m²
Perímetro: 60,63 m

O **Lote de terreno sob nº 89 da Quadra 10A**, localizado no município de Santo Amaro - BA, na quadra formada pelo **Beco Secundário, 3ª Travessa da Ladeira, Rua O, Rua N, Área Remanescente e Rua do Morro**, de formato irregular, abrangendo uma área de **188,42 m²** (cento e oitenta e oito metros quadrados e quarenta e dois décimos quadrados) e um perímetro de **60,63 m**.

Para quem de dentro do lote 89 olha para a **3ª Travessa da Ladeira**, inicia-se a descrição no ponto **1** na coordenada EX: **531.513,5248** NY: **8.613.353,8631**, no azimute de **289°56'22"** com uma distância de **13,84 m** de frente até o ponto **2** de coordenada EX: **531.500,5133** NY: **8.613.358,5834**, confrontando com **3ª Travessa da Ladeira**, deste ponto deflete à direita no azimute de **59°30'51"** com uma distância de **17,18 m** do lado direito até o ponto **3** de coordenada EX: **531.515,3178** NY: **8.613.367,2990**, confrontando com **Lote 88**, deste ponto deflete à esquerda no azimute de **52°31'39"** com uma distância de **4,85 m** do lado direito até o ponto **4** de coordenada EX: **531.519,1666** NY: **8.613.370,2494**, confrontando com a **Área Remanescente**, deste ponto deflete à direita no azimute de **137°43'36"** com uma distância de **0,82 m** ao fundo até o ponto **5** de coordenada EX: **531.519,7181** NY: **8.613.369,6428**, confrontando com **Área Remanescente**, deste ponto deflete à direita no azimute de **140°13'27"** com uma distância de **9,06 m** ao fundo até o ponto **6** de coordenada EX: **531.525,5163** NY: **8.613.362,6776**, confrontando com **Lote 01**, deste ponto deflete à direita no azimute de **233°40'18"** com uma distância de **14,41 m** do lado esquerdo até o ponto **7** de coordenada EX: **531.513,9040** NY: **8.613.354,1387**, confrontando com **Lote 90**, deste ponto deflete à direita no azimute de **233°59'31"** com uma distância de **0,47 m** do lado esquerdo até o ponto **1** de coordenada EX: **531.513,5248** NY: **8.613.353,8631**, confrontando com **3ª Travessa da Ladeira**.

Santo Amaro - BA, Terça-feira, 22 de Abril de 2024.

RENEE BUZAHR FONTES
BARRETO
NASCIMENTO:78831237500

Assinado de forma digital por
RENEE BUZAHR FONTES BARRETO
NASCIMENTO:78831237500
Dados: 2024.07.18 14:19:37 -03'00"

Resp. Téc.:Renée Buzahr Fontes Barreto Nascimento
CREA: 0500186596

Rede Ganha Tempo De Serviços Empresariais Ltda.
CNPJ: 13.758.956/0001-07
Vanessa Ferreira Da Silva Muricy - CPF: 019.274.575-13

Praça Purificação | S/N | Centro | Santo Amaro-Ba

www.pmsantoamaro.ba.ipmbrasil.org.br/

Este documento foi assinado digitalmente por SERASA Experian
EC3D2991566A0D2208C65CF1C42A7DE8

Prefeitura Municipal de Santo Amaro



MEMORIAL DESCRITIVO

Proprietário: Município de Santo Amaro
Quadra: 10 A
Lote: 90
Área: 81,58 m²
Perímetro: 43,01 m

O **Lote de terreno sob nº 90 da Quadra 10A**, localizado no município de Santo Amaro - BA, na quadra formada pelo **Beco Secundário, 3ª Travessa da Ladeira, Rua O, Rua N, Área Remanescente e Rua do Morro**, de formato irregular, abrangendo uma área de **81,58 m²** (oitenta e um metros quadrados e cinquenta e oito decímetros quadrados) e um perímetro de **43,01 m**.

Para quem de dentro do lote 90 olha para a **3ª Travessa da Ladeira** inicia-se a descrição no ponto **1** na coordenada EX: **531.518,5975** NY: **8.613.350,6756**, no azimute de **306°25'17"** com uma distância de **5,83 m** de frente até o ponto **2** de coordenada EX: **531.513,9040** NY: **8.613.354,1387**, confrontando com a **3ª Travessa da Ladeira**, deste ponto deflete à direita no azimute de **53°40'18"** com uma distância de **14,41 m** do lado direito até o ponto **3** de coordenada EX: **531.525,5163** NY: **8.613.362,6776**, confrontando com **Lote 89**, deste ponto deflete à esquerda no azimute de **47°41'57"** com uma distância de **2,76 m** do lado direito até o ponto **4** de coordenada EX: **531.527,5549** NY: **8.613.364,5327**, confrontando com **Lote 01**, deste ponto deflete à direita no azimute de **145°15'56"** com uma distância de **4,67 m** ao fundo até o ponto **5** de coordenada EX: **531.530,2153** NY: **8.613.360,6955**, confrontando com **Lote 01**, deste ponto deflete à direita no azimute de **229°13'25"** com uma distância de **15,34 m** do lado esquerdo até o ponto **1** de coordenada EX: **531.518,5975** NY: **8.613.350,6756**, confrontando com **Lote 91**.

Santo Amaro - BA, Terça-feira, 22 de Abril de 2024.

RENEE BUZAGR FONTES
BARRETO
NASCIMENTO:78831237500

Assinado de forma digital por
RENEE BUZAGR FONTES BARRETO
NASCIMENTO:78831237500
Dados: 2024.07.18 14:19:47 -03'00'

Resp. Téc.:Renée Buzahr Fontes Barreto Nascimento
CREA: 0500186596

Rede Ganha Tempo De Serviços Empresariais Ltda.
CNPJ: 13.758.956/0001-07
Vanessa Ferreira Da Silva Muricy - CPF: 019.274.575-13

Praça Purificação | S/N | Centro | Santo Amaro-Ba

www.pmsantoamaro.ba.ipmbrasil.org.br/

Este documento foi assinado digitalmente por SERASA Experian
EC3D2991566A0D2208C65CF1C42A7DE8

Prefeitura Municipal de Santo Amaro



MEMORIAL DESCRITIVO

Proprietário: Município de Santo Amaro
Quadra: 10 A
Lote: 91
Área: 99,68 m²
Perímetro: 43,13 m

O **Lote de terreno sob nº 91 da Quadra 10A**, localizado no município de Santo Amaro - BA, na quadra formada pelo **Beco Secundário, 3ª Travessa da Ladeira, Rua O, Rua N, Área Remanescente e Rua do Morro**, de formato irregular, abrangendo uma área de **81,58 m²** (noventa e nove metros quadrados e sessenta e oito decímetros quadrados) e um perímetro de **43,13 m**.

Para quem de dentro do lote 91 olha para a **3ª Travessa da Ladeira**, inicia-se a descrição no ponto **1** na coordenada EX: **531.523,4337** NY: **8.613.346,1858**, no azimute de **312°52'25"** com uma distância de **6,60 m** de frente até o ponto **2** de coordenada EX: **531.518,5975** NY: **8.613.350,6756**, confrontando com **3ª Travessa da Ladeira**, deste ponto deflete à direita no azimute de **49°13'25"** com uma distância de **15,34 m** do lado direito até o ponto **3** de coordenada EX: **531.530,2153** NY: **8.613.360,6955**, confrontando com **Lote 90**, deste ponto deflete à direita no azimute de **142°12'07"** com uma distância de **6,93 m** ao fundo até o ponto **4** de coordenada EX: **531.534,4613** NY: **8.613.355,2213**, confrontando com **Lote 01**, deste ponto deflete à direita no azimute de **230°40'13"** com uma distância de **14,26 m** do lado esquerdo até o ponto **1** de coordenada EX: **531.523,4337** NY: **8.613.346,1858**, confrontando com **3ª Travessa da Ladeira**.

Santo Amaro - BA, Terça-feira, 22 de Abril de 2024.

RENEE BUZahr FONTES
BARRETO
NASCIMENTO:78831237500

Assinado de forma digital por
RENEE BUZahr FONTES BARRETO
NASCIMENTO:78831237500
Dados: 2024.07.18 14:19:56 -03'00'

Resp. Téc.:Renée Buzahr Fontes Barreto Nascimento
CREA: 0500186596

Rede Ganha Tempo De Serviços Empresariais Ltda.
CNPJ: 13.758.956/0001-07
Vanessa Ferreira Da Silva Muricy - CPF: 019.274.575-13

Praça Purificação | S/N | Centro | Santo Amaro-Ba

www.pmsantoamaro.ba.ipmbrasil.org.br/

Este documento foi assinado digitalmente por SERASA Experian
EC3D2991566A0D2208C65CF1C42A7DE8

Prefeitura Municipal de Santo Amaro



MEMORIAL DESCRITIVO

Proprietário: Município de Santo Amaro
Quadra: 10 B
Lote: 03
Área: 53,92 m²
Perímetro: 33,20 m

O **Lote de terreno sob nº 03 da Quadra 10B**, localizado no município de Santo Amaro - BA, na quadra formada pela **Rua do Sacramento, Rua O, Rua N, Rua K, Área Remanescente e Rua do Morro**, de formato irregular, abrangendo uma área de **53,92 m²** (cinquenta e três metros quadrados e noventa e dois decímetros quadrados) e um perímetro de **33,20 m**.

Para quem de dentro do lote 03 olha para a **Rua N**, inicia-se a descrição no ponto **1** na coordenada EX: **531.630,4360** NY: **8.613.594,0644**, no azimute de **56°20'35"** com uma distância de **5,10 m** de frente até o ponto **2** de coordenada EX: **531.634,6795** NY: **8.613.596,8898**, confrontando com **Rua N**, deste ponto deflete à direita no azimute de **149°53'05"** com uma distância de **12,16 m** do lado direito até o ponto **3** de coordenada EX: **531.640,7823** NY: **8.613.586,3683**, confrontando com a **Área Remanescente**, deste ponto deflete à direita no azimute de **236°12'32"** com uma distância de **3,78 m** ao fundo até o ponto **4** de coordenada EX: **531.637,6394** NY: **8.613.584,2649**, confrontando com **Lote 05**, deste ponto deflete à direita no azimute de **323°40'53"** com uma distância de **12,16 m** do lado esquerdo até o ponto **1** de coordenada EX: **531.630,4360** NY: **8.613.594,0644**, confrontando com **Lote 04**.

Santo Amaro - BA, Terça-feira, 22 de Abril de 2024.

RENEE BUZAGR FONTES
BARRETO
NASCIMENTO:78831237500

Assinado de forma digital por
RENEE BUZAGR FONTES BARRETO
NASCIMENTO:78831237500
Dados: 2024.07.19 07:48:47 -03'00'

Resp. Téc.:Renée Buzahr Fontes Barreto Nascimento

CREA: 0500186596

Rede Ganha Tempo De Serviços Empresariais Ltda.

CNPJ: 13.758.956/0001-07

Vanessa Ferreira Da Silva Muricy - CPF: 019.274.575-13

Praça Purificação | S/N | Centro | Santo Amaro-Ba

www.pmsantoamaro.ba.ipmbrasil.org.br/

Este documento foi assinado digitalmente por SERASA Experian
EC3D2991566A0D2208C65CF1C42A7DE8

Prefeitura Municipal de Santo Amaro



MEMORIAL DESCRITIVO

Proprietário: Município de Santo Amaro
Quadra: 10 B
Lote: 04
Área: 99,13 m²
Perímetro: 41,40 m

O Lote de terreno sob nº 04 da Quadra 10B, localizado no município de Santo Amaro - BA, na quadra formada pela **Rua do Sacramento, Rua O, Rua N, Rua K, Área Remanescente e Rua do Morro**, de formato irregular, abrangendo uma área de **99,13 m²** (noventa e nove metros quadrados e treze decímetros quadrados) e um perímetro de **41,40 m**.

Para quem de dentro do lote 04 olha para a **Rua N** inicia-se a descrição no ponto **1** na coordenada EX: **531.625,5369** NY: **8.613.591,0101**, no azimute de **58°03'30"** com uma distância de **5,77 m** de frente até o ponto **2** de coordenada EX: **531.630,4360** NY: **8.613.594,0644**, confrontando com **Rua N**, deste ponto deflete à direita no azimute de **143°40'53"** com uma distância de **12,16 m** do lado direito até o ponto **3** de coordenada EX: **531.637,6394** NY: **8.613.584,2649**, confrontando com **Lote 03**, deste ponto deflete à direita no azimute de **234°42'55"** com uma distância de **10,26 m** ao fundo até o ponto **4** de coordenada EX: **531.629,2623** NY: **8.613.578,3370**, confrontando com **Lote 05**, deste ponto deflete à direita no azimute de **343°37'08"** com uma distância de **13,21 m** do lado esquerdo até o ponto **1** de coordenada EX: **531.625,5369** NY: **8.613.591,0101**, confrontando com **Rua K**.

Santo Amaro - BA, Terça-feira, 22 de Abril de 2024.

RENEE BUZahr FONTES
BARRETO
NASCIMENTO:78831237500

Assinado de forma digital por
RENEE BUZahr FONTES BARRETO
NASCIMENTO:78831237500
Dados: 2024.07.19 07:48:58 -03'00'

Resp. Téc.:Renée Buzahr Fontes Barreto Nascimento
CREA: 0500186596

Rede Ganha Tempo De Serviços Empresariais Ltda.
CNPJ: 13.758.956/0001-07
Vanessa Ferreira Da Silva Muricy - CPF: 019.274.575-13

Praça Purificação | S/N | Centro | Santo Amaro-Ba

www.pmsantoamaro.ba.ipmbrasil.org.br/

Este documento foi assinado digitalmente por SERASA Experian
EC3D2991566A0D2208C65CF1C42A7DE8

Prefeitura Municipal de Santo Amaro



MEMORIAL DESCRITIVO

Proprietário: Município de Santo Amaro
Quadra: 10 B
Lote: 05
Área: 202,45 m²
Perímetro: 57,04 m

O **Lote de terreno sob nº 05 da Quadra 10B**, localizado no município de Santo Amaro - BA, na quadra formada pela **Rua do Sacramento, Rua O, Rua N, Rua K, Área Remanescente e Rua do Morro**, de formato irregular, abrangendo uma área de **202,45 m²** (duzentos e dois metros quadrados e quarenta e cinco décimos quadrados) e um perímetro de **57,04 m**.

Para quem de dentro do lote 05 olha para a **Rua K** inicia-se a descrição no ponto **1** na coordenada EX: **531.635,1174** NY: **8.613.566,7995**, no azimute de **333°05'34"** com uma distância de **12,94 m** de frente até o ponto **2** de coordenada EX: **531.629,2623** NY: **8.613.578,3370**, confrontando com a **Rua K**, deste ponto deflete à direita no azimute de **54°42'55"** com uma distância de **10,26 m** do lado direito até o ponto **3** de coordenada EX: **531.637,6394** NY: **8.613.584,2649**, confrontando com **Lote 04**, deste ponto deflete à direita no azimute de **56°12'32"** com uma distância de **3,78 m** do lado direito até o ponto **4** de coordenada EX: **531.640,7823** NY: **8.613.586,3683**, confrontando com **Lote 03**, deste ponto deflete à direita no azimute de **153°01'23"** com uma distância de **16,08 m** ao fundo até o ponto **5** de coordenada EX: **531.648,0778** NY: **8.613.572,0360**, confrontando com a **Área Remanescente**, deste ponto deflete à direita no azimute de **247°59'58"** com uma distância de **13,98 m** do lado esquerdo até o ponto **1** de coordenada EX: **531.635,1174** NY: **8.613.566,7995**, confrontando com a **Área Remanescente**.

Santo Amaro - BA, Terça-feira, 22 de Abril de 2024.

RENEE BUZAGR FONTES
BARRETO
NASCIMENTO:78831237500

Assinado de forma digital por
RENEE BUZAGR FONTES BARRETO
NASCIMENTO:78831237500
Dados: 2024.07.19 07:49:06 -03'00'

Resp. Téc.:Renée Buzahr Fontes Barreto Nascimento
CREA: 0500186596

Rede Ganha Tempo De Serviços Empresariais Ltda.
CNPJ: 13.758.956/0001-07
Vanessa Ferreira Da Silva Muricy - CPF: 019.274.575-13

Praça Purificação | S/N | Centro | Santo Amaro-Ba

www.pmsantoamaro.ba.ipmbrasil.org.br/

Este documento foi assinado digitalmente por SERASA Experian
EC3D2991566A0D2208C65CF1C42A7DE8

Prefeitura Municipal de Santo Amaro



MEMORIAL DESCRITIVO

Proprietário: Município de Santo Amaro
Quadra: 10 B
Lote: 06
Área: 210,03 m²
Perímetro: 57,87 m

O **Lote de terreno sob nº 06 da Quadra 10B**, localizado no município de Santo Amaro - BA, na quadra formada pela **Rua do Sacramento, Rua O, Rua N, Rua K, Área Remanescente e Rua do Morro**, de formato irregular, abrangendo uma área de **210,03 m²** (duzentos e dez metros quadrados e três decímetros quadrados) e um perímetro de **57,87 m**.

Para quem de dentro do lote 06 olha para a **Rua K** inicia-se a descrição no ponto **1** na coordenada EX: **531.616,3758** NY: **8.613.546,4293**, no azimute de **38°48'15"** com uma distância de **13,46 m** de frente até o ponto **2** de coordenada EX: **531.624,8081** NY: **8.613.556,9154**, confrontando com a **Rua K**, deste ponto deflete à direita no azimute de **125°47'11"** com uma distância de **13,46 m** do lado direito até o ponto **3** de coordenada EX: **531.635,7291** NY: **8.613.549,0429**, confrontando com **Área Remanescente**, deste ponto deflete à direita no azimute de **209°38'28"** com uma distância de **15,07 m** ao fundo até o ponto **4** de coordenada EX: **531.628,2749** NY: **8.613.535,9430**, confrontando com **Área Remanescente**, deste ponto deflete à direita no azimute de **306°30'41"** com uma distância de **3,79 m** do lado esquerdo até o ponto **5** de coordenada EX: **531.625,2297** NY: **8.613.538,1972**, confrontando com a **Área Remanescente**, deste ponto deflete à direita no azimute de **312°54'56"** com uma distância de **12,09 m** do lado esquerdo até o ponto **1** de coordenada EX: **531.616,3758** NY: **8.613.546,4293**, confrontando com **Lote 07**.

Santo Amaro - BA, Terça-feira, 22 de Abril de 2024.

RENEE BUZHR FONTES
BARRETO
NASCIMENTO:78831237500

Assinado de forma digital por
RENEE BUZHR FONTES BARRETO
NASCIMENTO:78831237500
Dados: 2024.07.19 07:49:13 -03'00'

Resp. Téc.: **Renée Buzahr Fontes Barreto Nascimento**
CREA: 0500186596

Rede Ganha Tempo De Serviços Empresariais Ltda.
CNPJ: 13.758.956/0001-07
Vanessa Ferreira Da Silva Muricy - CPF: 019.274.575-13

Praça Purificação | S/N | Centro | Santo Amaro-Ba

www.pmsantoamaro.ba.ipmbrasil.org.br/

Este documento foi assinado digitalmente por SERASA Experian
EC3D2991566A0D2208C65CF1C42A7DE8

Prefeitura Municipal de Santo Amaro



MEMORIAL DESCRITIVO

Proprietário: Município de Santo Amaro
Quadra: 10 B
Lote: 07
Área: 104,04 m²
Perímetro: 42,67 m

O **Lote de terreno sob nº 07 da Quadra 10B**, localizado no município de Santo Amaro - BA, na quadra formada pela **Rua do Sacramento, Rua O, Rua N, Rua K, Área Remanescente e Rua do Morro**, de formato irregular, abrangendo uma área de **104,04 m²** (cento e quatro metros quadrados e quatro decímetros quadrados) e um perímetro de **42,67 m**.

Para quem de dentro do lote 07 olha para a **Rua K** inicia-se a descrição no ponto **1** na coordenada EX: **531.609,1534** NY: **8.613.539,9510**, no azimute de **48°06'32"** com uma distância de **9,70 m** de frente até o ponto **2** de coordenada EX: **531.616,3758** NY: **8.613.546,4293**, confrontando com **Rua K**, deste ponto deflete à direita no azimute de **132°54'56"** com uma distância de **12,09 m** do lado direito até o ponto **3** de coordenada EX: **531.625,2297** NY: **8.613.538,1972**, confrontando com **Lote 06**, deste ponto deflete à direita no azimute de **211°29'09"** com uma distância de **6,24 m** ao fundo até o ponto **4** de coordenada EX: **531.621,9706** NY: **8.613.532,8757**, confrontando com a **Área Remanescente**, deste ponto deflete à direita no azimute de **298°53'57"** com uma distância de **2,40 m** do lado esquerdo até o ponto **5** de coordenada EX: **531.619,8677** NY: **8.613.534,0365**, confrontando com a **Área Remanescente**, deste ponto deflete à esquerda no azimute de **298°53'57"** com uma distância de **12,24 m** do lado esquerdo até o ponto **1** de coordenada EX: **531.609,1534** NY: **8.613.539,9510**, confrontando com **Lote 08**.

Santo Amaro - BA, Terça-feira, 22 de Abril de 2024.

RENEE BUZAGR FONTES
BARRETO
NASCIMENTO:78831237500

Assinado de forma digital por
RENEE BUZAGR FONTES BARRETO
NASCIMENTO:78831237500
Dados: 2024.07.19 07:49:20 -03'00'

Resp. Téc.:Renée Buzahr Fontes Barreto Nascimento
CREA: 0500186596

Rede Ganha Tempo De Serviços Empresariais Ltda.
CNPJ: 13.758.956/0001-07
Vanessa Ferreira Da Silva Muricy - CPF: 019.274.575-13

Praça Purificação | S/N | Centro | Santo Amaro-Ba

www.pmsantoamaro.ba.ipmbrasil.org.br/

Este documento foi assinado digitalmente por SERASA Experian
EC3D2991566A0D2208C65CF1C42A7DE8

Prefeitura Municipal de Santo Amaro



MEMORIAL DESCRITIVO

Proprietário: Município de Santo Amaro
Quadra: 10 B
Lote: 08
Área: 61,07 m²
Perímetro: 35,29 m

O **Lote de terreno sob nº 08 da Quadra 10B**, localizado no município de Santo Amaro - BA, na quadra formada pela **Rua do Sacramento, Rua O, Rua N, Rua K, Área Remanescente e Rua do Morro**, de formato irregular, abrangendo uma área de **61,07 m²** (sessenta e um metros quadrados e sete decímetros quadrados) e um perímetro de **35,29 m**.

Para quem de dentro do lote 08 olha para a **Rua K**, inicia-se a descrição no ponto **1** na coordenada EX: **531.606,3265** NY: **8.613.536,2782**, no azimute de **29°56'11"** com uma distância de **4,58 m** de frente até o ponto **2** de coordenada EX: **531.608,6133** NY: **8.613.540,2491**, confrontando com **Rua K**, deste ponto deflete à direita no azimute de **118°53'50"** com uma distância de **0,62 m** do lado direito até o ponto **3** de coordenada EX: **531.609,1534** NY: **8.613.539,9510**, confrontando com **Rua K**, deste ponto deflete à direita no azimute de **118°53'57"** com uma distância de **12,24 m** do lado direito até o ponto **4** de coordenada EX: **531.619,8677** NY: **8.613.534,0365**, confrontando com **Lote 07**, deste ponto deflete à direita no azimute de **208°36'21"** com uma distância de **4,88 m** ao fundo até o ponto **5** de coordenada EX: **531.617,5315** NY: **8.613.529,7527**, confrontando com a **Área Remanescente**, deste ponto deflete à direita no azimute de **300°12'56"** com uma distância de **12,97 m** do lado esquerdo até o ponto **1** de coordenada EX: **531.606,3265** NY: **8.613.536,2782**, confrontando com a **Área Remanescente**.

Santo Amaro - BA, Terça-feira, 22 de Abril de 2024.

RENEE BUZAGR FONTES
BARRETO
NASCIMENTO:78831237500

Assinado de forma digital por
RENEE BUZAGR FONTES BARRETO
NASCIMENTO:78831237500
Dados: 2024.07.19 07:49:39 -03'00'

Resp. Téc.:Renée Buzahr Fontes Barreto Nascimento
CREA: 0500186596

Rede Ganha Tempo De Serviços Empresariais Ltda.
CNPJ: 13.758.956/0001-07
Vanessa Ferreira Da Silva Muricy - CPF: 019.274.575-13

Praça Purificação | S/N | Centro | Santo Amaro-Ba

www.pmsantoamaro.ba.ipmbrasil.org.br/

Este documento foi assinado digitalmente por SERASA Experian
EC3D2991566A0D2208C65CF1C42A7DE8

Prefeitura Municipal de Santo Amaro



MEMORIAL DESCRITIVO

Proprietário: Município de Santo Amaro
Quadra: 10 B
Lote: 09
Área: 81,81 m²
Perímetro: 40,90 m

O **Lote de terreno sob nº 09 da Quadra 10B**, localizado no município de Santo Amaro - BA, na quadra formada pela **Rua do Sacramento, Rua O, Rua N, Rua K, Área Remanescente e Rua do Morro**, de formato irregular, abrangendo uma área de **81,81 m²** (oitenta e um metros quadrados e oitenta e um decímetros quadrados) e um perímetro de **40,90 m**.

Para quem de dentro do lote 09 olha para a **Rua K**, inicia-se a descrição no ponto **1** na coordenada EX: **531.594,1620** NY: **8.613.527,7693**, no azimute de **203°10'15"** com uma distância de **6,84 m** de frente até o ponto **2** de coordenada EX: **531.591,4698** NY: **8.613.521,4791**, confrontando com a **Rua K**, deste ponto deflete à direita no azimute de **324°15'59"** com uma distância de **15,89 m** do lado direito até o ponto **3** de coordenada EX: **531.582,1887** NY: **8.613.534,3792**, confrontando com a **Área Remanescente**, deste ponto deflete à direita no azimute de **52°14'46"** com uma distância de **5,61 m** ao fundo até o ponto **4** de coordenada EX: **531.586,6278** NY: **8.613.537,8168**, confrontando com a **Área Remanescente**, deste ponto deflete à direita no azimute de **143°08'07"** com uma distância de **12,56 m** do lado esquerdo até o ponto **1** de coordenada EX: **531.594,1620** NY: **8.613.527,7693**, confrontando com **Lote 10**.

Santo Amaro - BA, Terça-feira, 22 de Abril de 2024.

RENEE BUZahr FONTES
BARRETO
NASCIMENTO:78831237500

Assinado de forma digital por
RENEE BUZahr FONTES BARRETO
NASCIMENTO:78831237500
Dados: 2024.07.19 07:49:46 -03'00'

Resp. Téc.:Renée Buzahr Fontes Barreto Nascimento
CREA: 0500186596

Rede Ganha Tempo De Serviços Empresariais Ltda.
CNPJ: 13.758.956/0001-07
Vanessa Ferreira Da Silva Muricy - CPF: 019.274.575-13

Praça Purificação | S/N | Centro | Santo Amaro-Ba

www.pmsantoamaro.ba.ipmbrasil.org.br/

Este documento foi assinado digitalmente por SERASA Experian
EC3D2991566A0D2208C65CF1C42A7DE8

Prefeitura Municipal de Santo Amaro



MEMORIAL DESCRITIVO

Proprietário: Município de Santo Amaro
Quadra: 10 B
Lote: 10
Área: 156,05 m²
Perímetro: 50,46 m

O **Lote de terreno sob nº 10 da Quadra 10B**, localizado no município de Santo Amaro - BA, na quadra formada pela **Rua do Sacramento, Rua O, Rua N, Rua K, Área Remanescente e Rua do Morro**, de formato irregular, abrangendo uma área de **156,05 m²** (cento e cinquenta e seis metros quadrados e cinco decímetros quadrados) e um perímetro de **50,46 m**.

Para quem de dentro do lote 10 olha para a **Rua K** inicia-se a descrição no ponto **1** na coordenada EX: **531.602,7228** NY: **8.613.538,4414**, no azimute de **218°44'28"** com uma distância de **13,66 m** de frente até o ponto **2** de coordenada EX: **531.594,1729** NY: **8.613.527,7850**, confrontando com a **Rua K**, deste ponto deflete à direita no azimute de **323°03'09"** com uma distância de **12,55 m** do lado direito até o ponto **3** de coordenada EX: **531.586,6278** NY: **8.613.537,8168**, confrontando com **Lote 09**, deste ponto deflete à direita no azimute de **40°34'33"** com uma distância de **12,35 m** ao fundo até o ponto **4** de coordenada EX: **531.594,6590** NY: **8.613.547,1949**, confrontando com a **Área Remanescente**, deste ponto deflete à direita no azimute de **137°20'55"** com uma distância de **11,90 m** do lado esquerdo até o ponto **1** de coordenada EX: **531.602,7228** NY: **8.613.538,4414**, confrontando com **Lote 11**.

Santo Amaro - BA, Terça-feira, 22 de Abril de 2024.

RENEE BUZAGR FONTES
BARRETO
NASCIMENTO:7883123750
0

Assinado de forma digital por
RENEE BUZAGR FONTES BARRETO
NASCIMENTO:78831237500
Dados: 2024.07.19 07:49:53 -03'00'

Resp. Téc.:Renée Buzahr Fontes Barreto Nascimento
CREA: 0500186596

Rede Ganha Tempo De Serviços Empresariais Ltda.
CNPJ: 13.758.956/0001-07
Vanessa Ferreira Da Silva Muricy - CPF: 019.274.575-13

Praça Purificação | S/N | Centro | Santo Amaro-Ba

www.pmsantoamaro.ba.ipmbrasil.org.br/

Este documento foi assinado digitalmente por SERASA Experian
EC3D2991566A0D2208C65CF1C42A7DE8

Prefeitura Municipal de Santo Amaro



MEMORIAL DESCRITIVO

Proprietário: Município de Santo Amaro
Quadra: 10 B
Lote: 11
Área: 130,12 m²
Perímetro: 45,71 m

O **Lote de terreno sob nº 11 da Quadra 10B**, localizado no município de Santo Amaro - BA, na quadra formada pela **Rua do Sacramento, Rua O, Rua N, Rua K, Área Remanescente e Rua do Morro**, de formato irregular, abrangendo uma área de **130,12 m²** (cento e trinta metros quadrados e doze decímetros quadrados) e um perímetro de **45,71 m**.

Para quem de dentro do lote 11 olha para a **Rua K**, inicia-se a descrição no ponto **1** na coordenada EX: **531.611,2684** NY: **8.613.545,8636**, no azimute de **229°01'27"** com uma distância de **11,32 m** de frente até o ponto **2** de coordenada EX: **531.602,7228** NY: **8.613.538,4414**, confrontando com a **Rua K**, deste ponto deflete à direita no azimute de **317°20'55"** com uma distância de **11,90 m** do lado direito até o ponto **3** de coordenada EX: **531.594,6590** NY: **8.613.547,1949**, confrontando com **Lote 10**, deste ponto deflete à direita no azimute de **54°29'32"** com uma distância de **3,68 m** ao fundo até o ponto **4** de coordenada EX: **531.597,6519** NY: **8.613.549,3304**, confrontando com **Área Remanescente**, deste ponto deflete à direita no azimute de **54°29'33"** com uma distância de **8,03 m** ao fundo até o ponto **5** de coordenada EX: **531.604,1858** NY: **8.613.553,9923**, confrontando com **Lote 19**, deste ponto deflete à direita no azimute de **138°56'03"** com uma distância de **10,78 m** do lado esquerdo até o ponto **1** de coordenada EX: **531.611,2684** NY: **8.613.545,8636**, confrontando com **Lote 12**.

Santo Amaro - BA, Terça-feira, 22 de Abril de 2024.

RENEE BUZahr FONTES
BARRETO
NASCIMENTO:78831237500

Assinado de forma digital por
RENEE BUZahr FONTES BARRETO
NASCIMENTO:78831237500
Dados: 2024.07.19 07:50:00 -03'00'

Resp. Téc.:Renée Buzahr Fontes Barreto Nascimento
CREA: 0500186596

Rede Ganha Tempo De Serviços Empresariais Ltda.
CNPJ: 13.758.956/0001-07
Vanessa Ferreira Da Silva Muricy - CPF: 019.274.575-13

Praça Purificação | S/N | Centro | Santo Amaro-Ba

www.pmsantoamaro.ba.ipmbrasil.org.br/

Este documento foi assinado digitalmente por SERASA Experian
EC3D2991566A0D2208C65CF1C42A7DE8

Prefeitura Municipal de Santo Amaro



MEMORIAL DESCRITIVO

Proprietário: Município de Santo Amaro
Quadra: 10 B
Lote: 12
Área: 99,03 m²
Perímetro: 40,55 m

O **Lote de terreno sob nº 12 da Quadra 10B**, localizado no município de Santo Amaro - BA, na quadra formada pela **Rua do Sacramento, Rua O, Rua N, Rua K, Área Remanescente e Rua do Morro**, de formato irregular, abrangendo uma área de **99,03 m²** (noventa e nove metros quadrados e três decímetros quadrados) e um perímetro de **40,55 m**.

Para quem de dentro do lote 12 olha para a **Rua K** inicia-se a descrição no ponto **1** na coordenada EX: **531.617,7905** NY: **8.613.556,0737**, no azimute de **212°34'13"** com uma distância de **12,12 m** de frente até o ponto **2** de coordenada EX: **531.611,2684** NY: **8.613.545,8636**, confrontando com, deste ponto deflete à direita no azimute de **318°56'03"** com uma distância de **10,78 m** do lado direito até o ponto **3** de coordenada EX: **531.604,1858** NY: **8.613.553,9923**, confrontando com **Lote 11**, deste ponto deflete à direita no azimute de **52°08'03"** com uma distância de **10,84 m** ao fundo até o ponto **4** de coordenada EX: **531.612,7447** NY: **8.613.560,6470**, confrontando com **Lote 17**, deste ponto deflete à direita no azimute de **132°11'16"** com uma distância de **4,89 m** do lado esquerdo até o ponto **5** de coordenada EX: **531.616,3699** NY: **8.613.557,3613**, confrontando com **Lote 16**, deste ponto deflete à direita no azimute de **132°11'18"** com uma distância de **1,92 m** do lado esquerdo até o ponto **1** de coordenada EX: **531.617,7905** NY: **8.613.556,0737**, confrontando com a **Rua K**.

Santo Amaro - BA, Terça-feira, 22 de Abril de 2024.

RENEE BUZAGR FONTES
BARRETO
NASCIMENTO:78831237500

Assinado de forma digital por
RENEE BUZAGR FONTES BARRETO
NASCIMENTO:78831237500
Dados: 2024.07.19 07:50:07 -03'00'

Resp. Téc.:Renée Buzahr Fontes Barreto Nascimento
CREA: 0500186596

Rede Ganha Tempo De Serviços Empresariais Ltda.
CNPJ: 13.758.956/0001-07
Vanessa Ferreira Da Silva Muricy - CPF: 019.274.575-13

Praça Purificação | S/N | Centro | Santo Amaro-Ba

www.pmsantoamaro.ba.ipmbrasil.org.br/

Este documento foi assinado digitalmente por SERASA Experian
EC3D2991566A0D2208C65CF1C42A7DE8

Prefeitura Municipal de Santo Amaro



MEMORIAL DESCRITIVO

Proprietário: Município de Santo Amaro
Quadra: 10 B
Lote: 13
Área: 68,95 m²
Perímetro: 37,10 m

O **Lote de terreno sob nº 13 da Quadra 10B**, localizado no município de Santo Amaro - BA, na quadra formada pela **Rua do Sacramento, Rua O, Rua N, Rua K, Área Remanescente e Rua do Morro**, de formato irregular, abrangendo uma área de **68,95 m²** (sessenta e oito metros quadrados e noventa e cinco decímetros quadrados) e um perímetro de **37,10 m**.

Para quem de dentro do lote 13 olha para a inicia-se a **Rua N** descrição no ponto **1** na coordenada EX: **531.617,2030** NY: **8.613.585,8123**, no azimute de **58°02'44"** com uma distância de **7,15 m** de frente até o ponto **2** de coordenada EX: **531.623,2676** NY: **8.613.589,5952**, confrontando com **Rua N**, deste ponto deflete à direita no azimute de **163°13'44"** com uma distância de **13,34 m** do lado direito até o ponto **3** de coordenada EX: **531.627,1178** NY: **8.613.576,8195**, confrontando com **Rua K**, deste ponto deflete à direita no azimute de **234°14'27"** com uma distância de **3,50 m** ao fundo até o ponto **4** de coordenada EX: **531.624,2756** NY: **8.613.574,7727**, confrontando com a **Rua K**, deste ponto deflete à direita no azimute de **327°21'14"** com uma distância de **13,11 m** do lado esquerdo até o ponto **1** de coordenada EX: **531.617,2030** NY: **8.613.585,8123**, confrontando com **Lote 14**.

Santo Amaro - BA, Terça-feira, 22 de Abril de 2024.

RENEE BUZAGR FONTES
BARRETO
NASCIMENTO:78831237500

Assinado de forma digital por
RENEE BUZAGR FONTES BARRETO
NASCIMENTO:78831237500
Dados: 2024.07.19 07:50:15 -03'00'

Resp. Téc.:Renée Buzahr Fontes Barreto Nascimento
CREA: 0500186596

Rede Ganha Tempo De Serviços Empresariais Ltda.
CNPJ: 13.758.956/0001-07
Vanessa Ferreira Da Silva Muricy - CPF: 019.274.575-13

Praça Purificação | S/N | Centro | Santo Amaro-Ba

www.pmsantoamaro.ba.ipmbrasil.org.br/

Este documento foi assinado digitalmente por SERASA Experian
EC3D2991566A0D2208C65CF1C42A7DE8

Prefeitura Municipal de Santo Amaro



MEMORIAL DESCRITIVO

Proprietário: Município de Santo Amaro
Quadra: 10 B
Lote: 14
Área: 114,97 m²
Perímetro: 37,10 m

O **Lote de terreno sob nº 14 da Quadra 10B**, localizado no município de Santo Amaro - BA, na quadra formada pela **Rua do Sacramento, Rua O, Rua N, Rua K, Área Remanescente e Rua do Morro**, de formato irregular, abrangendo uma área de **114,97 m²** (cento e quatorze metros quadrados e noventa e sete decímetros quadrados) e um perímetro de **50,61 m**.

Para quem de dentro do lote 14 olha para a **Rua N**, inicia-se a descrição no ponto **1** na coordenada EX: **531.610,8898** NY: **8.613.582,1302**, no azimute de **52°48'13"** com uma distância de **6,61 m** de frente até o ponto **2** de coordenada EX: **531.616,1519** NY: **8.613.586,1239**, confrontando com **Rua N**, deste ponto deflete à direita no azimute de **106°30'42"** com uma distância de **1,10 m** do lado direito até o ponto **3** de coordenada EX: **531.617,2030** NY: **8.613.585,8123**, confrontando com a **Rua N**, deste ponto deflete à direita no azimute de **147°21'14"** com uma distância de **13,11 m** do lado direito até o ponto **4** de coordenada EX: **531.624,2756** NY: **8.613.574,7727**, confrontando com **Lote 13**, deste ponto deflete à esquerda no azimute de **145°02'55"** com uma distância de **5,58 m** do lado direito até o ponto **5** de coordenada EX: **531.627,4718** NY: **8.613.570,1998**, confrontando com a **Rua K**, deste ponto deflete à direita no azimute de **232°59'16"** com uma distância de **4,65 m** ao fundo até o ponto **6** de coordenada EX: **531.623,7603** NY: **8.613.567,4017**, confrontando com a **Rua K**, deste ponto deflete à direita no azimute de **318°51'05"** com uma distância de **19,56 m** do lado esquerdo até o ponto **1** de coordenada EX: **531.610,8898** NY: **8.613.582,1302**, confrontando com **Lote 15**.

Santo Amaro - BA, Terça-feira, 22 de Abril de 2024.

RENEE BUZHR FONTES
BARRETO
NASCIMENTO:78831237500

Assinado de forma digital por
RENEE BUZHR FONTES BARRETO
NASCIMENTO:78831237500
Dados: 2024.07.19 07:50:22 -03'00'

Resp. Téc.:Renée Buzahr Fontes Barreto Nascimento
CREA: 0500186596

Rede Ganha Tempo De Serviços Empresariais Ltda.
CNPJ: 13.758.956/0001-07
Vanessa Ferreira Da Silva Muricy - CPF: 019.274.575-13

Praça Purificação | S/N | Centro | Santo Amaro-Ba

www.pmsantoamaro.ba.ipmbrasil.org.br/

Este documento foi assinado digitalmente por SERASA Experian
EC3D2991566A0D2208C65CF1C42A7DE8

Prefeitura Municipal de Santo Amaro



MEMORIAL DESCRITIVO

Proprietário: Município de Santo Amaro
Quadra: 10 B
Lote: 15
Área: 138,65 m²
Perímetro: 58,07 m

O **Lote de terreno sob nº 15 da Quadra 10B**, localizado no município de Santo Amaro - BA, na quadra formada pela **Rua do Sacramento, Rua O, Rua N e Rua do Morro**, de formato irregular, abrangendo uma área de **138,65 m²** (cento e trinta e oito metros quadrados e sessenta e cinco decímetros quadrados) e um perímetro de **58,07 m**.

Para quem de dentro do lote 15 olha para a **Rua N** inicia-se a descrição no ponto **1** na coordenada EX: **531.606,0499** NY: **8.613.578,9324**, no azimute de **51°20'26"** com uma distância de **5,77 m** de frente até o ponto **2** de coordenada EX: **531.610,5558** NY: **8.613.582,5371**, confrontando com a **Rua N**, deste ponto deflete à direita no azimute de **140°37'06"** com uma distância de **0,53 m** do lado direito até o ponto **3** de coordenada EX: **531.610,8898** NY: **8.613.582,1302**, confrontando com a **Rua N**, deste ponto deflete à esquerda no azimute de **138°51'05"** com uma distância de **19,56 m** do lado direito até o ponto **4** de coordenada EX: **531.623,7603** NY: **8.613.567,4017**, confrontando com **Lote 14**, deste ponto deflete à esquerda no azimute de **138°38'32"** com uma distância de **3,01 m** do lado direito até o ponto **5** de coordenada EX: **531.625,7479** NY: **8.613.565,1439**, confrontando com **Rua K**, deste ponto deflete à direita no azimute de **233°24'52"** com uma distância de **6,35 m** ao fundo até o ponto **6** de coordenada EX: **531.620,6527** NY: **8.613.561,3618**, confrontando com a **Rua K**, deste ponto deflete à direita no azimute de **320°16'13"** com uma distância de **22,85 m** do lado esquerdo até o ponto **1** de coordenada EX: **531.606,0499** NY: **8.613.578,9324**, confrontando com **Lote 16**.

Santo Amaro - BA, Terça-feira, 22 de Abril de 2024.

RENEE BUZAGR FONTES
BARRETO
NASCIMENTO:78831237500

Assinado de forma digital por
RENEE BUZAGR FONTES BARRETO
NASCIMENTO:78831237500
Dados: 2024.07.19 07:50:30 -03'00'

Resp. Téc.:Renée Buzahr Fontes Barreto Nascimento
CREA: 0500186596

Rede Ganha Tempo De Serviços Empresariais Ltda.
CNPJ: 13.758.956/0001-07
Vanessa Ferreira Da Silva Muricy - CPF: 019.274.575-13

Praça Purificação | S/N | Centro | Santo Amaro-Ba

www.pmsantoamaro.ba.ipmbrasil.org.br/

Este documento foi assinado digitalmente por SERASA Experian
EC3D2991566A0D2208C65CF1C42A7DE8

Prefeitura Municipal de Santo Amaro



MEMORIAL DESCRITIVO

Proprietário: Município de Santo Amaro
Quadra: 10 B
Lote: 16
Área: 144,59 m²
Perímetro: 58,16 m

O **Lote de terreno sob nº 16 da Quadra 10B**, localizado no município de Santo Amaro - BA, na quadra formada pela **Rua do Sacramento, Rua O, Rua N, Rua K, Área Remanescente e Rua do Morro**, de formato irregular, abrangendo uma área de **144,59 m²** (cento e quarenta e quatro metros quadrados e cinquenta e nove decímetros quadrados) e um perímetro de **58,07 m**.

Para quem de dentro do lote 16 olha para a **Rua N** inicia-se a descrição no ponto **1** na coordenada EX: **531.601,3071** NY: **8.613.575,2733**, no azimute de **52°21'00"** com uma distância de **5,99 m** de frente até o ponto **2** de coordenada EX: **531.606,0499** NY: **8.613.578,9324**, confrontando com a **Rua N**, deste ponto deflete à direita no azimute de **140°16'13"** com uma distância de **22,85 m** do lado direito até o ponto **3** de coordenada EX: **531.620,6527** NY: **8.613.561,3618**, confrontando com **Lote 15**, deste ponto deflete à direita no azimute de **226°57'05"** com uma distância de **5,86 m** ao fundo até o ponto **4** de coordenada EX: **531.616,3699** NY: **8.613.557,3613**, confrontando com a **Rua K**, deste ponto deflete à direita no azimute de **312°11'16"** com uma distância de **4,89 m** do lado esquerdo até o ponto **5** de coordenada EX: **531.612,7447** NY: **8.613.560,6470**, confrontando com **Lote 12**, deste ponto deflete à direita no azimute de **321°58'29"** com uma distância de **18,57 m** do lado esquerdo até o ponto **1** de coordenada EX: **531.601,3071** NY: **8.613.575,2733**, confrontando com **Lote 17**.

Santo Amaro - BA, Terça-feira, 22 de Abril de 2024.

RENEE BUZAGR FONTES
BARRETO
NASCIMENTO:7883123750
0

Assinado de forma digital por
RENEE BUZAGR FONTES BARRETO
NASCIMENTO:78831237500
Dados: 2024.07.19 07:50:38 -03'00'

Resp. Téc.:Renée Buzahr Fontes Barreto Nascimento
CREA: 0500186596

Rede Ganha Tempo De Serviços Empresariais Ltda.
CNPJ: 13.758.956/0001-07
Vanessa Ferreira Da Silva Muricy - CPF: 019.274.575-13

Praça Purificação | S/N | Centro | Santo Amaro-Ba

www.pmsantoamaro.ba.ipmbrasil.org.br/

Este documento foi assinado digitalmente por SERASA Experian
EC3D2991566A0D2208C65CF1C42A7DE8

Prefeitura Municipal de Santo Amaro



MEMORIAL DESCRITIVO

Proprietário: Município de Santo Amaro
Quadra: 10 B
Lote: 17
Área: 110,64 m²
Perímetro: 48,96 m

O **Lote de terreno sob nº 17 da Quadra 10B**, localizado no município de Santo Amaro - BA, na quadra formada pela **Rua do Sacramento, Rua O, Rua N, Rua K, Área Remanescente e Rua do Morro**, de formato irregular, abrangendo uma área de **110,64 m²** (cento e dez metros quadrados e sessenta e quatro decímetros quadrados) e um perímetro de **48,96 m**.

Para quem de dentro do lote 17 olha para a **Rua N**, inicia-se a descrição no ponto **1** na coordenada EX: **531.596,6898** NY: **8.613.571,4929**, no azimute de **50°41'27"** com uma distância de **5,97 m** de frente até o ponto **2** de coordenada EX: **531.601,3071** NY: **8.613.575,2733**, confrontando com a **Rua N**, deste ponto deflete à direita no azimute de **141°58'29"** com uma distância de **18,57 m** do lado direito até o ponto **3** de coordenada EX: **531.612,7447** NY: **8.613.560,6470**, confrontando com **Lote 16**, deste ponto deflete à direita no azimute de **232°08'03"** com uma distância de **6,00 m** ao fundo até o ponto **4** de coordenada EX: **531.608,0082** NY: **8.613.556,9643**, confrontando com **Lote 12**, deste ponto deflete à direita no azimute de **322°04'47"** com uma distância de **18,42 m** do lado esquerdo até o ponto **1** de coordenada EX: **531.596,6898** NY: **8.613.571,4929**, confrontando com **Lote 18**.

Santo Amaro - BA, Terça-feira, 22 de Abril de 2024.

RENEE BUZAGR FONTES
BARRETO
NASCIMENTO:78831237500

Assinado de forma digital por
RENEE BUZAGR FONTES BARRETO
NASCIMENTO:78831237500
Dados: 2024.07.19 07:50:47 -03'00'

Resp. Téc.:Renée Buzahr Fontes Barreto Nascimento
CREA: 0500186596

Rede Ganha Tempo De Serviços Empresariais Ltda.
CNPJ: 13.758.956/0001-07
Vanessa Ferreira Da Silva Muricy - CPF: 019.274.575-13

Praça Purificação | S/N | Centro | Santo Amaro-Ba

www.pmsantoamaro.ba.ipmbrasil.org.br/

Este documento foi assinado digitalmente por SERASA Experian
EC3D2991566A0D2208C65CF1C42A7DE8

Prefeitura Municipal de Santo Amaro



MEMORIAL DESCRITIVO

Proprietário: Município de Santo Amaro
Quadra: 10 B
Lote: 18
Área: 99,83 m²
Perímetro: 47,67 m

O **Lote de terreno sob nº 18 da Quadra 10B**, localizado no município de Santo Amaro - BA, na quadra formada pela **Rua do Sacramento, Rua O, Rua N, Rua K, Área Remanescente e Rua do Morro**, de formato irregular, abrangendo uma área de **99,83 m²** (noventa e nove metros quadrados e oitenta e três decímetros quadrados) e um perímetro de **47,67 m**.

Para quem de dentro do lote 18 olha para a **Rua N**, inicia-se a descrição no ponto **1** na coordenada EX: **531.591,9769** NY: **8.613.567,7576**, no azimute de **51°36'02"** com uma distância de **6,01 m** de frente até o ponto **2** de coordenada EX: **531.596,6898** NY: **8.613.571,4929**, confrontando com **Rua N**, deste ponto deflete à direita no azimute de **142°04'47"** com uma distância de **18,42 m** do lado direito até o ponto **3** de coordenada EX: **531.608,0082** NY: **8.613.556,9643**, confrontando com **Lote 17**, deste ponto deflete à direita no azimute de **232°08'02"** com uma distância de **4,84 m** ao fundo até o ponto **4** de coordenada EX: **531.604,1858** NY: **8.613.553,9923**, confrontando com **Lote 12**, deste ponto deflete à direita no azimute de **318°25'45"** com uma distância de **18,40 m** do lado esquerdo até o ponto **1** de coordenada EX: **531.591,9769** NY: **8.613.567,7576**, confrontando com **Lote 19**.

Santo Amaro - BA, Terça-feira, 22 de Abril de 2024.

RENEE BUZAGR FONTES
BARRETO
NASCIMENTO:78831237500

Assinado de forma digital por
RENEE BUZAGR FONTES BARRETO
NASCIMENTO:78831237500
Dados: 2024.07.19 07:50:55 -03'00'

Resp. Téc.:Renée Buzahr Fontes Barreto Nascimento
CREA: 0500186596

Rede Ganha Tempo De Serviços Empresariais Ltda.
CNPJ: 13.758.956/0001-07
Vanessa Ferreira Da Silva Muricy - CPF: 019.274.575-13

Praça Purificação | S/N | Centro | Santo Amaro-Ba

www.pmsantoamaro.ba.ipmbrasil.org.br/

Este documento foi assinado digitalmente por SERASA Experian
EC3D2991566A0D2208C65CF1C42A7DE8

Prefeitura Municipal de Santo Amaro



MEMORIAL DESCRITIVO

Proprietário: Município de Santo Amaro
Quadra: 10 B
Lote: 19
Área: 144,51 m²
Perímetro: 52,21 m

O **Lote de terreno sob nº 19 da Quadra 10B**, localizado no município de Santo Amaro - BA, na quadra formada pela **Rua do Sacramento, Rua O, Rua N, Rua K, Área Remanescente e Rua do Morro**, de formato irregular, abrangendo uma área de **144,51 m²** (cento e quarenta e quatro metros quadrados e cinquenta e um decímetros quadrados) e um perímetro de **52,21 m**.

Para quem de dentro do lote 18 olha para a **Rua N**, inicia-se a descrição no ponto **1** na coordenada EX: **531.591,9769** NY: **8.613.567,7576**, no azimute de **51°36'02"** com uma distância de **6,01 m** de frente até o ponto **2** de coordenada EX: **531.596,6898** NY: **8.613.571,4929**, confrontando com **Rua N**, deste ponto deflete à direita no azimute de **142°04'47"** com uma distância de **18,42 m** do lado direito até o ponto **3** de coordenada EX: **531.608,0082** NY: **8.613.556,9643**, confrontando com **Lote 17**, deste ponto deflete à direita no azimute de **232°08'02"** com uma distância de **4,84 m** ao fundo até o ponto **4** de coordenada EX: **531.604,1858** NY: **8.613.553,9923**, confrontando com **Lote 12**, deste ponto deflete à direita no azimute de **318°25'45"** com uma distância de **18,40 m** do lado esquerdo até o ponto **1** de coordenada EX: **531.591,9769** NY: **8.613.567,7576**, confrontando com **Lote 19**.

Santo Amaro - BA, Terça-feira, 22 de Abril de 2024.

RENEE BUZHR FONTES
BARRETO
NASCIMENTO:78831237500

Assinado de forma digital por RENE
BUZHR FONTES BARRETO
NASCIMENTO:78831237500
Dados: 2024.07.19 07:51:02 -03'00'

Resp. Téc.:Renée Buzahr Fontes Barreto Nascimento
CREA: 0500186596

Rede Ganha Tempo De Serviços Empresariais Ltda.
CNPJ: 13.758.956/0001-07
Vanessa Ferreira Da Silva Muricy - CPF: 019.274.575-13

Praça Purificação | S/N | Centro | Santo Amaro-Ba

www.pmsantoamaro.ba.ipmbrasil.org.br/

Este documento foi assinado digitalmente por SERASA Experian
EC3D2991566A0D2208C65CF1C42A7DE8

Prefeitura Municipal de Santo Amaro



MEMORIAL DESCRITIVO

Proprietário: Município de Santo Amaro
Quadra: 10 B
Lote: 20
Área: 94,84 m²
Perímetro: 42,59 m

O **Lote de terreno sob nº 20 da Quadra 10B**, localizado no município de Santo Amaro - BA, na quadra formada pela **Rua do Sacramento, Rua O, Rua N, Rua K, Área Remanescente e Rua do Morro**, de formato irregular, abrangendo uma área de **94,84 m²** (noventa e quatro metros quadrados e oitenta e quatro décimos quadrados) e um perímetro de **42,59 m**.

Para quem de dentro do lote 20 olha para a **Rua N**, inicia-se a descrição no ponto **1** na coordenada EX: **531.546,1476** NY: **8.613.501,1702**, no azimute de **24°01'23"** com uma distância de **6,43 m** de frente até o ponto **2** de coordenada EX: **531.548,7668** NY: **8.613.507,0466**, confrontando com a **Rua N**, deste ponto deflete à direita no azimute de **114°38'32"** com uma distância de **12,83 m** do lado direito até o ponto **3** de coordenada EX: **531.560,4279** NY: **8.613.501,6974**, confrontando com a **Área Remanescente**, deste ponto deflete à direita no azimute de **180°38'42"** com uma distância de **7,51 m** ao fundo até o ponto **4** de coordenada EX: **531.560,3434** NY: **8.613.494,1916**, confrontando com a **Área Remanescente**, deste ponto deflete à direita no azimute de **296°10'43"** com uma distância de **15,82 m** do lado esquerdo até o ponto **1** de coordenada EX: **531.546,1476** NY: **8.613.501,1702**, confrontando com **Lote 21**.

Santo Amaro - BA, Terça-feira, 22 de Abril de 2024.

RENEE BUZAHR FONTES
BARRETO
NASCIMENTO:7883123750
0

Assinado de forma digital por
RENEE BUZAHR FONTES BARRETO
NASCIMENTO:78831237500
Dados: 2024.07.19 07:51:10 -03'00'

Resp. Téc.:Renée Buzahr Fontes Barreto Nascimento
CREA: 0500186596

Rede Ganha Tempo De Serviços Empresariais Ltda.
CNPJ: 13.758.956/0001-07
Vanessa Ferreira Da Silva Muricy - CPF: 019.274.575-13

Praça Purificação | S/N | Centro | Santo Amaro-Ba

www.pmsantoamaro.ba.ipmbrasil.org.br/

Este documento foi assinado digitalmente por SERASA Experian
EC3D2991566A0D2208C65CF1C42A7DE8

Prefeitura Municipal de Santo Amaro



MEMORIAL DESCRITIVO

Proprietário: Município de Santo Amaro
Quadra: 10 B
Lote: 21
Área: 105,49 m²
Perímetro: 42,59 m

O **Lote de terreno sob nº 21 da Quadra 10B**, localizado no município de Santo Amaro - BA, na quadra formada pela **Rua do Sacramento, Rua O, Rua N, Rua K, Área Remanescente e Rua do Morro**, de formato irregular, abrangendo uma área de **105,49 m²** (cento e cinco metros quadrados e quarenta e nove décimos quadrados) e um perímetro de **44,51 m**.

Para quem de dentro do lote 21 olha para a **Rua N**, inicia-se a descrição no ponto **1** na coordenada EX: **531.544,4987** NY: **8.613.493,8689**, no azimute de **12°43'32"** com uma distância de **7,49 m** de frente até o ponto **2** de coordenada EX: **531.546,1476** NY: **8.613.501,1702**, confrontando com **Rua N**, deste ponto deflete à direita no azimute de **116°10'43"** com uma distância de **15,82 m** do lado direito até o ponto **3** de coordenada EX: **531.560,3434** NY: **8.613.494,1916**, confrontando com **Lote 20**, deste ponto deflete à direita no azimute de **201°21'12"** com uma distância de **6,55 m** ao fundo até o ponto **4** de coordenada EX: **531.557,9602** NY: **8.613.488,0958**, confrontando com a **Área Remanescente**, deste ponto deflete à direita no azimute de **293°12'45"** com uma distância de **14,65 m** do lado esquerdo até o ponto **1** de coordenada EX: **531.544,4987** NY: **8.613.493,8689**, confrontando com a **Área Remanescente**.

Santo Amaro - BA, Terça-feira, 22 de Abril de 2024.

RENEE BUZahr
FONTES BARRETO
NASCIMENTO:7883123
7500

Assinado de forma digital por
RENEE BUZahr FONTES BARRETO
NASCIMENTO:78831237500
Dados: 2024.07.19 07:51:18 -03'00'

Resp. Téc.:Renée Buzahr Fontes Barreto Nascimento
CREA: 0500186596

Rede Ganha Tempo De Serviços Empresariais Ltda.
CNPJ: 13.758.956/0001-07
Vanessa Ferreira Da Silva Muricy - CPF: 019.274.575-13

Praça Purificação | S/N | Centro | Santo Amaro-Ba

www.pmsantoamaro.ba.ipmbrasil.org.br/

Este documento foi assinado digitalmente por SERASA Experian
EC3D2991566A0D2208C65CF1C42A7DE8

Prefeitura Municipal de Santo Amaro



MEMORIAL DESCRITIVO

Proprietário: Município de Santo Amaro
Quadra: 10 B
Lote: 22
Área: 94,66 m²
Perímetro: 39,72 m

O **Lote de terreno sob nº 22 da Quadra 10B**, localizado no município de Santo Amaro - BA, na quadra formada pela **Rua do Sacramento, Rua O, Rua N, Rua K, Área Remanescente e Rua do Morro**, de formato irregular, abrangendo uma área de **94,66 m²** (noventa e quatro metros quadrados e sessenta e seis decímetros quadrados) e um perímetro de **39,72 m**.

Para quem de dentro do lote 22 olha para a **Rua do Morro**, inicia-se a descrição no ponto **1** na coordenada EX: **531.533,8718** NY: **8.613.436,9437**, no azimute de **312°52'03"** com uma distância de **7,29 m** de frente até o ponto **2** de coordenada EX: **531.528,5267** NY: **8.613.441,9051**, confrontando com a **Rua do Morro**, deste ponto deflete à direita no azimute de **37°59'18"** com uma distância de **11,81 m** do lado direito até o ponto **3** de coordenada EX: **531.535,7979** NY: **8.613.451,2157**, confrontando com a **Área Remanescente**, deste ponto deflete à direita no azimute de **131°43'28"** com uma distância de **8,67 m** ao fundo até o ponto **4** de coordenada EX: **531.542,2694** NY: **8.613.445,4448**, confrontando com a **Área Remanescente**, deste ponto deflete à direita no azimute de **224°38'57"** com uma distância de **11,95 m** do lado esquerdo até o ponto **1** de coordenada EX: **531.533,8718** NY: **8.613.436,9437**, confrontando com **Lote 23**.

Santo Amaro - BA, Terça-feira, 22 de Abril de 2024.

RENEE BUZAGR FONTES
BARRETO
NASCIMENTO:78831237500

Assinado de forma digital por
RENEE BUZAGR FONTES BARRETO
NASCIMENTO:78831237500
Dados: 2024.07.19 07:51:25 -03'00'

Resp. Téc.:Renée Buzahr Fontes Barreto Nascimento
CREA: 0500186596

Rede Ganha Tempo De Serviços Empresariais Ltda.
CNPJ: 13.758.956/0001-07
Vanessa Ferreira Da Silva Muricy - CPF: 019.274.575-13

Praça Purificação | S/N | Centro | Santo Amaro-Ba

www.pmsantoamaro.ba.ipmbrasil.org.br/

Este documento foi assinado digitalmente por SERASA Experian
EC3D2991566A0D2208C65CF1C42A7DE8

Prefeitura Municipal de Santo Amaro



MEMORIAL DESCRITIVO

Proprietário: Município de Santo Amaro
Quadra: 10 B
Lote: 23
Área: 125,90 m²
Perímetro: 39,72 m

O **Lote de terreno sob nº 23 da Quadra 10B**, localizado no município de Santo Amaro - BA, na quadra formada pela **Rua do Sacramento, Rua O, Rua N, Rua K, Área Remanescente e Rua do Morro**, de formato irregular, abrangendo uma área de **125,90 m²** (cento e vinte e cinco metros quadrados e noventa e nove decímetros quadrados) e um perímetro de **39,72 m**.

Para quem de dentro do lote 23 olha para a **Rua do Morro**, inicia-se a descrição no ponto **1** na coordenada EX: **531.538,7918** NY: **8.613.432,7355**, no azimute de **310°32'29"** com uma distância de **6,47 m** de frente até o ponto **2** de coordenada EX: **531.533,8718** NY: **8.613.436,9437**, confrontando com a **Rua do Morro**, deste ponto deflete à direita no azimute de **44°38'57"** com uma distância de **11,95 m** do lado direito até o ponto **3** de coordenada EX: **531.542,2694** NY: **8.613.445,4448**, confrontando com **Lote 22**, deste ponto deflete à esquerda no azimute de **44°38'57"** com uma distância de **7,95 m** do lado direito até o ponto **4** de coordenada EX: **531.547,8546** NY: **8.613.451,0988**, confrontando com a **Área Remanescente**, deste ponto deflete à direita no azimute de **135°04'33"** com uma distância de **6,36 m** ao fundo até o ponto **5** de coordenada EX: **531.552,3471** NY: **8.613.446,5943**, confrontando com **Área Remanescente**, deste ponto deflete à direita no azimute de **224°21'57"** com uma distância de **19,39 m** do lado esquerdo até o ponto **1** de coordenada EX: **531.538,7918** NY: **8.613.432,7355**, confrontando com o **Lote 24**.

Santo Amaro - BA, Terça-feira, 22 de Abril de 2024.

RENEE BUZAGR FONTES
BARRETO
NASCIMENTO:78831237500

Assinado de forma digital por RENE E BUZAGR
FONTES BARRETO NASCIMENTO:78831237500
Dados: 2024.07.19 07:51:32 -03'00'

Resp. Téc.:Renée Buzahr Fontes Barreto Nascimento
CREA: 0500186596

Rede Ganha Tempo De Serviços Empresariais Ltda.
CNPJ: 13.758.956/0001-07
Vanessa Ferreira Da Silva Muricy - CPF: 019.274.575-13

Praça Purificação | S/N | Centro | Santo Amaro-Ba

www.pmsantoamaro.ba.ipmbrasil.org.br/

Este documento foi assinado digitalmente por SERASA Experian
EC3D2991566A0D2208C65CF1C42A7DE8

Prefeitura Municipal de Santo Amaro



MEMORIAL DESCRITIVO

Proprietário: Município de Santo Amaro
Quadra: 10 B
Lote: 24
Área: 135,78 m²
Perímetro: 55,28 m

O **Lote de terreno sob nº 24 da Quadra 10B**, localizado no município de Santo Amaro - BA, na quadra formada pela **Rua do Sacramento, Rua O, Rua N, Rua K, Área Remanescente e Rua do Morro**, de formato irregular, abrangendo uma área de **135,78 m²** (cento e trinta e cinco metros quadrados e setenta e oito decímetros quadrados) e um perímetro de **55,28 m**.

Para quem de dentro do lote 24 olha para a **Rua do Morro** inicia-se a descrição no ponto **1** na coordenada EX: **531.543,8181** NY: **8.613.428,5379**, no azimute de **309°51'58"** com uma distância de **6,55 m** de frente até o ponto **2** de coordenada EX: **531.538,7918** NY: **8.613.432,7355**, confrontando com a **Rua do Morro**, deste ponto deflete à direita no azimute de **44°21'57"** com uma distância de **19,39 m** do lado direito até o ponto **3** de coordenada EX: **531.552,3471** NY: **8.613.446,5943**, confrontando com **Lote 23**, deste ponto deflete à esquerda no azimute de **44°21'56"** com uma distância de **2,02 m** do lado direito até o ponto **4** de coordenada EX: **531.553,7622** NY: **8.613.448,0410**, confrontando com a **Área Remanescente**, deste ponto deflete à direita no azimute de **132°52'02"** com uma distância de **6,26 m** ao fundo até o ponto **5** de coordenada EX: **531.558,3492** NY: **8.613.443,7833**, confrontando com a **Área Remanescente**, deste ponto deflete à direita no azimute de **223°37'33"** com uma distância de **21,06 m** do lado esquerdo até o ponto **1** de coordenada EX: **531.543,8181** NY: **8.613.428,5379**, confrontando com **Lote 25**.

Santo Amaro - BA, Terça-feira, 22 de Abril de 2024.

RENEE BUZahr FONTES
BARRETO
NASCIMENTO:78831237500

Assinado de forma digital por RENE
BUZahr FONTES BARRETO
NASCIMENTO:78831237500
Dados: 2024.07.19 07:51:40 -03'00'

Resp. Téc.:Renée Buzahr Fontes Barreto Nascimento
CREA: 0500186596

Rede Ganha Tempo De Serviços Empresariais Ltda.
CNPJ: 13.758.956/0001-07
Vanessa Ferreira Da Silva Muricy - CPF: 019.274.575-13

Praça Purificação | S/N | Centro | Santo Amaro-Ba

www.pmsantoamaro.ba.ipmbrasil.org.br/

Este documento foi assinado digitalmente por SERASA Experian
EC3D2991566A0D2208C65CF1C42A7DE8

Prefeitura Municipal de Santo Amaro



MEMORIAL DESCRITIVO

Proprietário: Município de Santo Amaro
Quadra: 10 B
Lote: 25
Área: 172,75 m²
Perímetro: 59,04 m

O **Lote de terreno sob nº 24 da Quadra 10B**, localizado no município de Santo Amaro - BA, na quadra formada pela **Rua do Sacramento, Rua O, Rua N, Rua K, Área Remanescente e Rua do Morro**, de formato irregular, abrangendo uma área de **135,78 m²** (cento e trinta e cinco metros quadrados e setenta e oito décimos quadrados) e um perímetro de **55,28 m**.

Para quem de dentro do lote 24 olha para a **Rua do Morro** inicia-se a descrição no ponto **1** na coordenada EX: **531.543,8181** NY: **8.613.428,5379**, no azimute de **309°51'58"** com uma distância de **6,55 m** de frente até o ponto **2** de coordenada EX: **531.538,7918** NY: **8.613.432,7355**, confrontando com a **Rua do Morro**, deste ponto deflete à direita no azimute de **44°21'57"** com uma distância de **19,39 m** do lado direito até o ponto **3** de coordenada EX: **531.552,3471** NY: **8.613.446,5943**, confrontando com **Lote 23**, deste ponto deflete à esquerda no azimute de **44°21'56"** com uma distância de **2,02 m** do lado direito até o ponto **4** de coordenada EX: **531.553,7622** NY: **8.613.448,0410**, confrontando com a **Área Remanescente**, deste ponto deflete à direita no azimute de **132°52'02"** com uma distância de **6,26 m** ao fundo até o ponto **5** de coordenada EX: **531.558,3492** NY: **8.613.443,7833**, confrontando com a **Área Remanescente**, deste ponto deflete à direita no azimute de **223°37'33"** com uma distância de **21,06 m** do lado esquerdo até o ponto **1** de coordenada EX: **531.543,8181** NY: **8.613.428,5379**, confrontando com **Lote 25**.

Santo Amaro - BA, Terça-feira, 22 de Abril de 2024.

RENEE BUZHR FONTES
BARRETO
NASCIMENTO:78831237500

Assinado de forma digital por
RENEE BUZHR FONTES BARRETO
NASCIMENTO:78831237500
Dados: 2024.07.19 07:51:47 -03'00'

Resp. Téc.:Renée Buzahr Fontes Barreto Nascimento
CREA: 0500186596

Rede Ganha Tempo De Serviços Empresariais Ltda.
CNPJ: 13.758.956/0001-07
Vanessa Ferreira Da Silva Muricy - CPF: 019.274.575-13

Praça Purificação | S/N | Centro | Santo Amaro-Ba

www.pmsantoamaro.ba.ipmbrasil.org.br/

Este documento foi assinado digitalmente por SERASA Experian
EC3D2991566A0D2208C65CF1C42A7DE8

Prefeitura Municipal de Santo Amaro



MEMORIAL DESCRITIVO

Proprietário: Município de Santo Amaro
Quadra: 10 B
Lote: 26
Área: 130,42 m²
Perímetro: 55,51 m

O **Lote de terreno sob nº 26 da Quadra 10B**, localizado no município de Santo Amaro - BA, na quadra formada pela **Rua do Sacramento, Rua O, Rua N, Rua K, Área Remanescente e Rua do Morro**, de formato irregular, abrangendo uma área de **130,42 m²** (cento e trinta metros quadrados e quarenta e dois decímetros quadrados) e um perímetro de **55,51 m**.

Para quem de dentro do lote 26 olha para a **Rua do Morro**, inicia-se a descrição no ponto **1** na coordenada EX: **531.556,0431** NY: **8.613.418,3729**, no azimute de **303°14'54"** com uma distância de **5,70 m** de frente até o ponto **2** de coordenada EX: **531.551,2773** NY: **8.613.421,4973**, confrontando com a **Rua do Morro**, deste ponto deflete à direita no azimute de **32°24'10"** com uma distância de **21,68 m** do lado direito até o ponto **3** de coordenada EX: **531.562,8962** NY: **8.613.439,8038**, confrontando com **Lote 25**, deste ponto deflete à direita no azimute de **116°21'57"** com uma distância de **5,75 m** ao fundo até o ponto **4** de coordenada EX: **531.568,0456** NY: **8.613.437,2514**, confrontando com a **Área Remanescente**, deste ponto deflete à direita no azimute de **210°03'34"** com uma distância de **1,48 m** do lado esquerdo até o ponto **5** de coordenada EX: **531.567,3021** NY: **8.613.435,9668**, confrontando com, deste ponto deflete à direita no azimute de **210°04'41"** com uma distância de **8,71 m** do lado esquerdo até o ponto **6** de coordenada EX: **531.562,9372** NY: **8.613.428,4304**, confrontando com **Lote 28**, deste ponto deflete à direita no azimute de **214°25'48"** com uma distância de **12,19 m** do lado esquerdo até o ponto **1** de coordenada EX: **531.556,0431** NY: **8.613.418,3729**, confrontando com **Lote 27**.

Santo Amaro - BA, Terça-feira, 22 de Abril de 2024.

RENEE BUZAHR FONTES
BARRETO
NASCIMENTO:7883123750
0

Assinado de forma digital por
RENEE BUZAHR FONTES BARRETO
NASCIMENTO:78831237500
Dados: 2024.07.19 07:51:55 -03'00'

Resp. Téc.: **Renée Buzahr Fontes Barreto Nascimento**
CREA: 0500186596

Rede Ganha Tempo De Serviços Empresariais Ltda.
CNPJ: 13.758.956/0001-07
Vanessa Ferreira Da Silva Muricy - CPF: 019.274.575-13

Praça Purificação | S/N | Centro | Santo Amaro-Ba

www.pmsantoamaro.ba.ipmbrasil.org.br/

Este documento foi assinado digitalmente por SERASA Experian
EC3D2991566A0D2208C65CF1C42A7DE8

Prefeitura Municipal de Santo Amaro



MEMORIAL DESCRITIVO

Proprietário: Município de Santo Amaro
Quadra: 10 B
Lote: 27
Área: 47,19 m²
Perímetro: 33,44 m

O **Lote de terreno sob nº 27 da Quadra 10B**, localizado no município de Santo Amaro - BA, na quadra formada pela **Rua do Sacramento, Rua O, Rua N, Rua K, Área Remanescente e Rua do Morro**, de formato irregular, abrangendo uma área de **47,19 m²** (quarenta e sete metros quadrados e dezenove decímetros quadrados) e um perímetro de **33,44 m**.

Para quem de dentro do lote 27 olha para a **Rua do Morro**, inicia-se a descrição no ponto **1** na coordenada EX: **531.560,6070** NY: **8.613.414,6471**, no azimute de **309°13'36"** com uma distância de **5,89 m** de frente até o ponto **2** de coordenada EX: **531.556,0431** NY: **8.613.418,3729**, confrontando com a **Rua do Morro**, deste ponto deflete à direita no azimute de **34°25'48"** com uma distância de **12,19 m** do lado direito até o ponto **3** de coordenada EX: **531.562,9372** NY: **8.613.428,4304**, confrontando com **Lote 26**, deste ponto deflete à direita no azimute de **112°52'14"** com uma distância de **1,67 m** ao fundo até o ponto **4** de coordenada EX: **531.564,4802** NY: **8.613.427,7795**, confrontando com **Lote 28**, deste ponto deflete à direita no azimute de **196°25'56"** com uma distância de **13,69 m** do lado esquerdo até o ponto **1** de coordenada EX: **531.560,6070** NY: **8.613.414,6471**, confrontando com **Lote 28**.

Santo Amaro - BA, Terça-feira, 22 de Abril de 2024.

RENEE BUZahr FONTES
BARRETO
NASCIMENTO:78831237500

Assinado de forma digital por RENE
BUZahr FONTES BARRETO
NASCIMENTO:78831237500
Dados: 2024.07.19 07:52:03 -03'00'

Resp. Téc.:Renée Buzahr Fontes Barreto Nascimento
CREA: 0500186596

Rede Ganha Tempo De Serviços Empresariais Ltda.
CNPJ: 13.758.956/0001-07
Vanessa Ferreira Da Silva Muricy - CPF: 019.274.575-13

Praça Purificação | S/N | Centro | Santo Amaro-Ba

www.pmsantoamaro.ba.ipmbrasil.org.br/

Este documento foi assinado digitalmente por SERASA Experian
EC3D2991566A0D2208C65CF1C42A7DE8

Prefeitura Municipal de Santo Amaro



MEMORIAL DESCRITIVO

Proprietário: Município de Santo Amaro
Quadra: 10 B
Lote: 28
Área: 143,71 m²
Perímetro: 63,47 m

O **Lote de terreno sob nº 28 da Quadra 10B**, localizado no município de Santo Amaro - BA, na quadra formada pela **Rua do Sacramento, Rua O, Rua N, Rua K, Área Remanescente e Rua do Morro**, de formato irregular, abrangendo uma área de **143,71 m²** (cento e quarenta e três metros quadrados e setenta e um decímetros quadrados) e um perímetro de **63,47 m**.

Para quem de dentro do lote 28 olha para a **Rua do Morro**, inicia-se a descrição no ponto **1** na coordenada EX: **531.565,7061** NY: **8.613.408,2077**, no azimute de **307°11'37"** com uma distância de **7,20 m** de frente até o ponto **2** de coordenada EX: **531.559,9693** NY: **8.613.412,5612**, confrontando com a **Rua do Morro**, deste ponto deflete à direita no azimute de **16°59'59"** com uma distância de **2,18 m** do lado direito até o ponto **3** de coordenada EX: **531.560,6070** NY: **8.613.414,6471**, confrontando com, deste ponto deflete à esquerda no azimute de **16°25'56"** com uma distância de **13,69 m** do lado direito até o ponto **4** de coordenada EX: **531.564,4802** NY: **8.613.427,7795**, confrontando com **Lote 27**, deste ponto deflete à esquerda no azimute de **292°52'14"** com uma distância de **1,67 m** do lado direito até o ponto **5** de coordenada EX: **531.562,9372** NY: **8.613.428,4304**, confrontando com **Lote 27**, deste ponto deflete à direita no azimute de **30°04'41"** com uma distância de **8,71 m** do lado direito até o ponto **6** de coordenada EX: **531.567,3021** NY: **8.613.435,9668**, confrontando com **Lote 26**, deste ponto deflete à direita no azimute de **131°03'06"** com uma distância de **4,91 m** ao fundo até o ponto **7** de coordenada EX: **531.571,0025** NY: **8.613.432,7442**, confrontando com a **Área Remanescente**, deste ponto deflete à direita no azimute de **194°30'50"** com uma distância de **6,69 m** do lado esquerdo até o ponto **8** de coordenada EX: **531.569,3272** NY: **8.613.426,2725**, confrontando com a **Área Remanescente**, deste ponto deflete à esquerda no azimute de **191°20'05"** com uma distância de **18,42 m** do lado esquerdo até o ponto **1** de coordenada EX: **531.565,7061** NY: **8.613.408,2077**, confrontando com a **Área Remanescente**.

Santo Amaro - BA, Terça-feira, 22 de Abril de 2024.

RENEE BUZAHR FONTES
BARRETO
NASCIMENTO:78831237500

Assinado de forma digital por
RENEE BUZAHR FONTES BARRETO
NASCIMENTO:78831237500
Dados: 2024.07.19 07:52:11 -03'00'

Resp. Téc.:Renée Buzahr Fontes Barreto Nascimento
CREA: 0500186596

Rede Ganha Tempo De Serviços Empresariais Ltda.
CNPJ: 13.758.956/0001-07
Vanessa Ferreira Da Silva Muricy - CPF: 019.274.575-13

Praça Purificação | S/N | Centro | Santo Amaro-Ba

www.pmsantoamaro.ba.ipmbrasil.org.br/

Este documento foi assinado digitalmente por SERASA Experian
EC3D2991566A0D2208C65CF1C42A7DE8

Prefeitura Municipal de Santo Amaro



MEMORIAL DESCRITIVO

Proprietário: Município de Santo Amaro
Quadra: 11
Lote: 01
Área: 127,90 m²
Perímetro: 56,31 m

O **Lote de terreno sob nº 01 da Quadra 11**, localizado no município de Santo Amaro - BA, na quadra formada pela **Rua José do Carmo, 2ª Travessa Sacramento, Área Remanescente e Beco Secundário** de formato irregular, abrangendo uma área de **127,90 m²** (cento e vinte e sete metros quadrados e noventa décimos quadrados) e um perímetro de **56,31 m**.

Para quem de dentro do lote 01 olha para a **2ª Travessa Sacramento**, inicia-se a descrição no ponto **1** na coordenada EX: **531.468,7122** NY: **8.613.314,8933**, no azimute de **205°32'22"** com uma distância de **5,70 m** de frente até o ponto **2** de coordenada EX: **531.466,2558** NY: **8.613.309,7526**, confrontando com **2ª Travessa Sacramento**, deste ponto deflete à direita no azimute de **295°19'11"** com uma distância de **5,44 m** do lado direito até o ponto **3** de coordenada EX: **531.461,3403** NY: **8.613.312,0782**, confrontando com **Lote 99**, deste ponto deflete à esquerda no azimute de **295°06'54"** com uma distância de **5,10 m** do lado direito até o ponto **4** de coordenada EX: **531.456,7186** NY: **8.613.314,2446**, confrontando com **Lote 97**, deste ponto deflete à direita no azimute de **295°36'15"** com uma distância de **4,51 m** do lado direito até o ponto **5** de coordenada EX: **531.452,6558** NY: **8.613.316,1915**, confrontando com **Lote 96**, deste ponto deflete à esquerda no azimute de **205°05'36"** com uma distância de **1,81 m** do lado direito até o ponto **6** de coordenada EX: **531.451,8889** NY: **8.613.314,5539**, confrontando com **Lote 96**, deste ponto deflete à direita no azimute de **297°12'07"** com uma distância de **5,81 m** do lado direito até o ponto **7** de coordenada EX: **531.446,7189** NY: **8.613.317,2111**, confrontando com **Lote 95**, deste ponto deflete à direita no azimute de **27°14'31"** com uma distância de **7,31 m** ao fundo até o ponto **8** de coordenada EX: **531.450,0646** NY: **8.613.323,7094**, confrontando com **Lote 94**, deste ponto deflete à direita no azimute de **115°18'13"** com uma distância de **20,63 m** do lado esquerdo até o ponto **1** de coordenada EX: **531.468,7122** NY: **8.613.314,8933**, confrontando com **Lote 02**.

Santo Amaro - BA, Terça-feira, 22 de Abril de 2024.

RENEE BUZAGR FONTES
BARRETO
NASCIMENTO:78831237500

Assinado de forma digital por RENE
BUZAGR FONTES BARRETO
NASCIMENTO:78831237500
Dados: 2024.07.18 14:41:34 -03'00'

Resp. Téc.: **Renée Buzahr Fontes Barreto Nascimento**
CREA: 0500186596

Rede Ganha Tempo De Serviços Empresariais Ltda.
CNPJ: 13.758.956/0001-07
Vanessa Ferreira Da Silva Muricy - CPF: 019.274.575-13

Praça Purificação | S/N | Centro | Santo Amaro-Ba

www.pmsantoamaro.ba.ipmbrasil.org.br/

Este documento foi assinado digitalmente por SERASA Experian
EC3D2991566A0D2208C65CF1C42A7DE8

Prefeitura Municipal de Santo Amaro



MEMORIAL DESCRITIVO

Proprietário: Município de Santo Amaro
Quadra: 11
Lote: 02
Área: 80,85 m²
Perímetro: 49,09 m

O **Lote de terreno sob nº 02 da Quadra 11**, localizado no município de Santo Amaro - BA, na quadra formada pela **Rua José do Carmo, 2ª Travessa Sacramento, Área Remanescente e Beco Secundário** de formato irregular, abrangendo uma área de **80,85 m²** (oitenta metros quadrados e oitenta e cinco decímetros quadrados) e um perímetro de **49,09 m**.

Para quem de dentro do lote 02 olha para a **2ª Travessa Sacramento**, inicia-se a descrição no ponto **1** na coordenada EX: **531.470,6087** NY: **8.613.318,7152**, no azimute de **206°23'31"** com uma distância de **4,27 m** de frente até o ponto **2** de coordenada EX: **531.468,7122** NY: **8.613.314,8933**, confrontando com **2ª Travessa Sacramento**, deste ponto deflete à direita no azimute de **295°18'13"** com uma distância de **20,63 m** do lado direito até o ponto **3** de coordenada EX: **531.450,0646** NY: **8.613.323,7094**, confrontando com **Lote 01**, deste ponto deflete à direita no azimute de **27°13'52"** com uma distância de **3,59 m** ao fundo até o ponto **4** de coordenada EX: **531.451,7059** NY: **8.613.326,8987**, confrontando com **Lote 94**, deste ponto deflete à direita no azimute de **113°24'32"** com uma distância de **20,60 m** do lado esquerdo até o ponto **1** de coordenada EX: **531.470,6087** NY: **8.613.318,7152**, confrontando com **Lote 03**.

Santo Amaro - BA, Terça-feira, 22 de Abril de 2024.

RENEE BUZAGR FONTES
BARRETO
NASCIMENTO:78831237500

Assinado de forma digital por
RENEE BUZAGR FONTES BARRETO
NASCIMENTO:78831237500
Dados: 2024.07.18 14:41:46 -03'00'

Resp. Téc.:Renée Buzahr Fontes Barreto Nascimento
CREA: 0500186596

Rede Ganha Tempo De Serviços Empresariais Ltda.
CNPJ: 13.758.956/0001-07
Vanessa Ferreira Da Silva Muricy - CPF: 019.274.575-13

Praça Purificação | S/N | Centro | Santo Amaro-Ba

www.pmsantoamaro.ba.ipmbrasil.org.br/

Este documento foi assinado digitalmente por SERASA Experian
EC3D2991566A0D2208C65CF1C42A7DE8

Prefeitura Municipal de Santo Amaro



MEMORIAL DESCRITIVO

Proprietário: Município de Santo Amaro

Quadra: 11

Lote: 03

Área: 227,90 m²

Perímetro: 78,45 m

O **Lote de terreno sob nº 03 da Quadra 11**, localizado no município de Santo Amaro - BA, na quadra formada pela **Rua José do Carmo, 2ª Travessa Sacramento, Área Remanescente e Beco Secundário** de formato irregular, abrangendo uma área de **227,90 m²** (duzentos e vinte e sete metros quadrados e noventa décimos quadrados) e um perímetro de **78,45 m**.

Para quem de dentro do lote 03 olha para a **2ª Travessa Sacramento**, inicia-se a descrição no ponto **1** na coordenada EX: **531.473,7729** NY: **8.613.324,9497**, no azimute de **206°54'33"** com uma distância de **6,99 m** de frente até o ponto **2** de coordenada EX: **531.470,6087** NY: **8.613.318,7152**, confrontando com **2ª Travessa Sacramento**, deste ponto deflete à direita no azimute de **293°24'32"** com uma distância de **20,60 m** do lado direito até o ponto **3** de coordenada EX: **531.451,7059** NY: **8.613.326,8987**, confrontando com **Lote 02**, deste ponto deflete à direita no azimute de **295°43'03"** com uma distância de **6,24 m** do lado direito até o ponto **4** de coordenada EX: **531.446,0840** NY: **8.613.329,6064**, confrontando com **Lote 94**, deste ponto deflete à direita no azimute de **296°18'25"** com uma distância de **5,56 m** do lado direito até o ponto **5** de coordenada EX: **531.441,1023** NY: **8.613.332,0693**, confrontando com **Lote 92**, deste ponto deflete à direita no azimute de **22°44'28"** com uma distância de **1,27 m** ao fundo até o ponto **6** de coordenada EX: **531.441,5921** NY: **8.613.333,2377**, confrontando com o **Lote 92**, deste ponto deflete à direita no azimute de **27°04'25"** com uma distância de **5,29 m** ao fundo até o ponto **7** de coordenada EX: **531.443,9990** NY: **8.613.337,9465**, confrontando com Área Remanescente, deste ponto deflete à direita no azimute de **115°01'02"** com uma distância de **5,10 m** do lado esquerdo até o ponto **8** de coordenada EX: **531.448,6168** NY: **8.613.335,7915**, confrontando com **Lote 13**, deste ponto deflete à esquerda no azimute de **111°34'55"** com uma distância de **11,20 m** do lado esquerdo até o ponto **9** de coordenada EX: **531.459,0349** NY: **8.613.331,6705**, confrontando com , deste ponto deflete à direita no azimute de **114°30'50"** com uma distância de **16,20 m** do lado esquerdo até o ponto **1** de coordenada EX: **531.473,7729** NY: **8.613.324,9497**, confrontando com **Lote 04**.

Santo Amaro - BA, Terça-feira, 22 de Abril de 2024.

RENEE BUZAGR FONTES BARRETO Assinado de forma digital por RENE BUZAGR
NASCIMENTO:78831237500 FONTES BARRETO NASCIMENTO:78831237500
Dados: 2024.07.18 14:41:54 -03'00'

Resp. Téc.:Renée Buzahr Fontes Barreto Nascimento
CREA: 0500186596

Rede Ganha Tempo De Serviços Empresariais Ltda.
CNPJ: 13.758.956/0001-07
Vanessa Ferreira Da Silva Muricy - CPF: 019.274.575-13

Praça Purificação | S/N | Centro | Santo Amaro-Ba

www.pmsantoamaro.ba.ipmbrasil.org.br/

Este documento foi assinado digitalmente por SERASA Experian
EC3D2991566A0D2208C65CF1C42A7DE8

Prefeitura Municipal de Santo Amaro



MEMORIAL DESCRITIVO

Proprietário: Município de Santo Amaro
Quadra: 11
Lote: 04
Área: 95,11 m²
Perímetro: 43,77 m

O **Lote de terreno sob nº 04 da Quadra 11**, localizado no município de Santo Amaro - BA, na quadra formada pela **Rua José do Carmo, 2ª Travessa Sacramento, Área Remanescente e Beco Secundário** de formato irregular, abrangendo uma área de **95,11 m²** (noventa e cinco metros quadrados e onze decímetros quadrados) e um perímetro **de 43,77 m**.

Para quem de dentro do lote 04 olha para a **2ª Travessa Sacramento** inicia-se a descrição no ponto **1** na coordenada EX: **531.476,1017** NY: **8.613.330,2023**, no azimute de **203°54'38"** com uma distância de **5,75 m** de frente até o ponto **2** de coordenada EX: **531.473,7729** NY: **8.613.324,9497**, confrontando com a **2ª Travessa Sacramento**, deste ponto deflete à direita no azimute de **294°30'50"** com uma distância de **16,20 m** do lado direito até o ponto **3** de coordenada EX: **531.459,0349** NY: **8.613.331,6705**, confrontando com **Lote 03**, deste ponto deflete à direita no azimute de **29°54'37"** com uma distância de **6,26 m** ao fundo até o ponto **4** de coordenada EX: **531.462,1556** NY: **8.613.337,0953**, confrontando com a **Área Remanescente**, deste ponto deflete à direita no azimute de **116°18'05"** com uma distância de **15,56 m** do lado esquerdo até o ponto **1** de coordenada EX: **531.476,1017** NY: **8.613.330,2023**, confrontando com **Lote 05**.

Santo Amaro - BA, Terça-feira, 22 de Abril de 2024.

RENEE BUZAGR FONTES
BARRETO
NASCIMENTO:7883123750
0

Assinado de forma digital por
RENEE BUZAGR FONTES BARRETO
NASCIMENTO:78831237500
Dados: 2024.07.18 14:42:02 -03'00'

Resp. Téc.:Renée Buzahr Fontes Barreto Nascimento
CREA: 0500186596

Rede Ganha Tempo De Serviços Empresariais Ltda.
CNPJ: 13.758.956/0001-07
Vanessa Ferreira Da Silva Muricy - CPF: 019.274.575-13

Praça Purificação | S/N | Centro | Santo Amaro-Ba

www.pmsantoamaro.ba.ipmbrasil.org.br/

Este documento foi assinado digitalmente por SERASA Experian
EC3D2991566A0D2208C65CF1C42A7DE8

Prefeitura Municipal de Santo Amaro



MEMORIAL DESCRITIVO

Proprietário: Município de Santo Amaro
Quadra: 11
Lote: 05
Área: 89,54 m²
Perímetro: 42,91 m

O **Lote de terreno sob nº 05 da Quadra 11**, localizado no município de Santo Amaro - BA, na quadra formada pela **Rua José do Carmo, 2ª Travessa Sacramento, Área Remanescente e Beco Secundário** de formato irregular, abrangendo uma área de **89,54 m²** (oitenta e nove metros quadrados e cinquenta e quatro decímetros quadrados) e um perímetro de **42,91 m**.

Para quem de dentro do lote 05 olha para a **2ª Travessa Sacramento**, inicia-se a descrição no ponto **1** na coordenada EX: **531.478,5405** NY: **8.613.335,4779**, no azimute de **204°48'38"** com uma distância de **5,81 m** de frente até o ponto **2** de coordenada EX: **531.476,1017** NY: **8.613.330,2023**, confrontando com a **2ª Travessa Sacramento**, deste ponto deflete à direita no azimute de **296°18'05"** com uma distância de **15,56 m** do lado direito até o ponto **3** de coordenada EX: **531.462,1556** NY: **8.613.337,0953**, confrontando com **Lote 04**, deste ponto deflete à direita no azimute de **298°56'47"** com uma distância de **0,45 m** do lado direito até o ponto **4** de coordenada EX: **531.461,7612** NY: **8.613.337,3134**, confrontando com Área Remanescente, deste ponto deflete à direita no azimute de **29°07'45"** com uma distância de **5,50 m** ao fundo até o ponto **5** de coordenada EX: **531.464,4374** NY: **8.613.342,1158**, confrontando com Área Remanescente, deste ponto deflete à direita no azimute de **114°20'37"** com uma distância de **1,12 m** do lado esquerdo até o ponto **6** de coordenada EX: **531.465,4583** NY: **8.613.341,6539**, confrontando com Área Remanescente, deste ponto deflete à direita no azimute de **115°16'18"** com uma distância de **14,47 m** do lado esquerdo até o ponto **1** de coordenada EX: **531.478,5405** NY: **8.613.335,4779**, confrontando com **Lote 06**.

Santo Amaro - BA, Terça-feira, 22 de Abril de 2024.

RENEE BUZAGR FONTES
BARRETO
NASCIMENTO:78831237500

Assinado de forma digital por RENE
BUZAGR FONTES BARRETO
NASCIMENTO:78831237500
Dados: 2024.07.18 14:42:10 -03'00'

Resp. Téc.:Renée Buzahr Fontes Barreto Nascimento
CREA: 0500186596

Rede Ganha Tempo De Serviços Empresariais Ltda.
CNPJ: 13.758.956/0001-07
Vanessa Ferreira Da Silva Muricy - CPF: 019.274.575-13

Praça Purificação | S/N | Centro | Santo Amaro-Ba

www.pmsantoamaro.ba.ipmbrasil.org.br/

Este documento foi assinado digitalmente por SERASA Experian
EC3D2991566A0D2208C65CF1C42A7DE8

Prefeitura Municipal de Santo Amaro



MEMORIAL DESCRITIVO

Proprietário: Município de Santo Amaro
Quadra: 11
Lote: 06
Área: 83,99 m²
Perímetro: 40,57 m

O **Lote de terreno sob nº 06 da Quadra 11**, localizado no município de Santo Amaro - BA, na quadra formada pela **Rua José do Carmo, 2ª Travessa Sacramento, Área Remanescente e Beco Secundário** de formato irregular, abrangendo uma área de **83,99 m²** (oitenta e três metros quadrados e noventa e nove decímetros quadrados) e um perímetro de **40,57 m**.

Para quem de dentro do lote 06 olha para a **2ª Travessa Sacramento**, inicia-se a descrição no ponto **1** na coordenada EX: **531.481,0519** NY: **8.613.340,6796**, no azimute de **205°46'17"** com uma distância de **5,78 m** de frente até o ponto **2** de coordenada EX: **531.478,5405** NY: **8.613.335,4779**, confrontando com **2ª Travessa Sacramento**, deste ponto deflete à direita no azimute de **295°16'18"** com uma distância de **14,47 m** do lado direito até o ponto **3** de coordenada EX: **531.465,4583** NY: **8.613.341,6539**, confrontando com **Lote 05**, deste ponto deflete à direita no azimute de **25°33'27"** com uma distância de **5,83 m** ao fundo até o ponto **4** de coordenada EX: **531.467,9723** NY: **8.613.346,9110**, confrontando com **Área Remanescente**, deste ponto deflete à direita no azimute de **115°28'26"** com uma distância de **14,49 m** do lado esquerdo até o ponto **1** de coordenada EX: **531.481,0519** NY: **8.613.340,6796**, confrontando com **Lote 07**.

Santo Amaro - BA, Terça-feira, 22 de Abril de 2024.

RENEE BUZahr FONTES
BARRETO
NASCIMENTO:78831237500

Assinado de forma digital por RENE
BUZahr FONTES BARRETO
NASCIMENTO:78831237500
Dados: 2024.07.18 14:42:23 -03'00'

Resp. Téc.:Renée Buzahr Fontes Barreto Nascimento
CREA: 0500186596

Rede Ganha Tempo De Serviços Empresariais Ltda.
CNPJ: 13.758.956/0001-07
Vanessa Ferreira Da Silva Muricy - CPF: 019.274.575-13

Praça Purificação | S/N | Centro | Santo Amaro-Ba

www.pmsantoamaro.ba.ipmbrasil.org.br/

Este documento foi assinado digitalmente por SERASA Experian
EC3D2991566A0D2208C65CF1C42A7DE8

Prefeitura Municipal de Santo Amaro



MEMORIAL DESCRITIVO

Proprietário: Município de Santo Amaro

Quadra: 11

Lote: 07

Área: 95,67 m²

Perímetro: 46,92 m

O **Lote de terreno sob nº 07 da Quadra 11**, localizado no município de Santo Amaro - BA, na quadra formada pela **Rua José do Carmo, 2ª Travessa Sacramento, Área Remanescente e Beco Secundário** de formato irregular, abrangendo uma área de **95,67 m²** (noventa e cinco metros quadrados e sessenta e sete décimos quadrados) e um perímetro de **46,92 m**.

Para quem de dentro do lote 07 olha para a **2ª Travessa Sacramento**, inicia-se a descrição no ponto **1** na coordenada EX: **531.483,4538** NY: **8.613.345,5067**, no azimute de **206°27'15"** com uma distância de **5,39 m** de frente até o ponto **2** de coordenada EX: **531.481,0519** NY: **8.613.340,6796**, confrontando com **2ª Travessa Sacramento**, deste ponto deflete à direita no azimute de **295°28'26"** com uma distância de **14,49 m** do lado direito até o ponto **3** de coordenada EX: **531.467,9723** NY: **8.613.346,9110**, confrontando com **Lote 06**, deste ponto deflete à esquerda no azimute de **295°25'28"** com uma distância de **3,87 m** do lado direito até o ponto **4** de coordenada EX: **531.464,4789** NY: **8.613.348,5716**, confrontando com **Área Remanescente**, deste ponto deflete à direita no azimute de **30°13'22"** com uma distância de **5,15 m** ao fundo até o ponto **5** de coordenada EX: **531.467,0723** NY: **8.613.353,0235**, confrontando com **Lote 11**, deste ponto deflete à direita no azimute de **114°38'54"** com uma distância de **18,02 m** do lado esquerdo até o ponto **1** de coordenada EX: **531.483,4538** NY: **8.613.345,5067**, confrontando com **Lote 08**.

Santo Amaro - BA, Terça-feira, 22 de Abril de 2024.

RENEE BUZAGR FONTES
BARRETO
NASCIMENTO:78831237500

Assinado de forma digital por RENE
BUZAGR FONTES BARRETO
NASCIMENTO:78831237500
Dados: 2024.07.18 14:42:30 -03'00'

Resp. Téc.:Renée Buzahr Fontes Barreto Nascimento
CREA: 0500186596

Rede Ganha Tempo De Serviços Empresariais Ltda.
CNPJ: 13.758.956/0001-07
Vanessa Ferreira Da Silva Muricy - CPF: 019.274.575-13

Praça Purificação | S/N | Centro | Santo Amaro-Ba

www.pmsantoamaro.ba.ipmbrasil.org.br/

Este documento foi assinado digitalmente por SERASA Experian
EC3D2991566A0D2208C65CF1C42A7DE8

Prefeitura Municipal de Santo Amaro



MEMORIAL DESCRITIVO

Proprietário: Município de Santo Amaro
Quadra: 11
Lote: 08
Área: 95,31 m²
Perímetro: 46,31 m

O **Lote de terreno sob nº 08 da Quadra 11**, localizado no município de Santo Amaro - BA, na quadra formada pela **Rua José do Carmo, 2ª Travessa Sacramento, Área Remanescente e Beco Secundário** de formato irregular, abrangendo uma área de **95,31 m²** (noventa e cinco metros quadrados e trinta e um décimos quadrados) e um perímetro de **46,31 m**.

Para quem de dentro do lote 08 olha para a **2ª Travessa Sacramento**, inicia-se a descrição no ponto **1** na coordenada EX: **531.485,6065** NY: **8.613.350,0267**, no azimute de **205°27'58"** com uma distância de **5,01 m** de frente até o ponto **2** de coordenada EX: **531.483,4538** NY: **8.613.345,5067**, confrontando com **2ª Travessa Sacramento**, deste ponto deflete à direita no azimute de **294°38'54"** com uma distância de **18,02 m** do lado direito até o ponto **3** de coordenada EX: **531.467,0723** NY: **8.613.353,0235**, confrontando com **Lote 07**, deste ponto deflete à direita no azimute de **30°13'21"** com uma distância de **5,73 m** ao fundo até o ponto **4** de coordenada EX: **531.469,9564** NY: **8.613.357,9744**, confrontando com **Lote 11**, deste ponto deflete à direita no azimute de **116°55'23"** com uma distância de **17,55 m** do lado esquerdo até o ponto **1** de coordenada EX: **531.485,6065** NY: **8.613.350,0267**, confrontando com **Lote 09**.

Santo Amaro - BA, Terça-feira, 22 de Abril de 2024.

RENEE BUZAGR FONTES
BARRETO
NASCIMENTO:78831237500

Assinado de forma digital por
RENEE BUZAGR FONTES BARRETO
NASCIMENTO:78831237500
Dados: 2024.07.18 14:42:39 -03'00'

Resp. Téc.:Renée Buzahr Fontes Barreto Nascimento
CREA: 0500186596

Rede Ganha Tempo De Serviços Empresariais Ltda.
CNPJ: 13.758.956/0001-07
Vanessa Ferreira Da Silva Muricy - CPF: 019.274.575-13

Praça Purificação | S/N | Centro | Santo Amaro-Ba

www.pmsantoamaro.ba.ipmbrasil.org.br/

Este documento foi assinado digitalmente por SERASA Experian
EC3D2991566A0D2208C65CF1C42A7DE8

Prefeitura Municipal de Santo Amaro



MEMORIAL DESCRITIVO

Proprietário: Município de Santo Amaro
Quadra: 11
Lote: 09
Área: 112,59 m²
Perímetro: 47,54 m

O **Lote de terreno sob nº 09 da Quadra 11**, localizado no município de Santo Amaro - BA, na quadra formada pela **Rua José do Carmo, 2ª Travessa Sacramento, Área Remanescente e Beco Secundário** de formato irregular, abrangendo uma área de **112,59 m²** (cento e doze metros quadrados e cinquenta e nove decímetros quadrados) e um perímetro de **47,54 m**.

Para quem de dentro do lote 09 olha para a **2ª Travessa Sacramento**, inicia-se a descrição no ponto **1** na coordenada EX: **531.488,2723** NY: **8.613.355,6243**, no azimute de **205°27'56"** com uma distância de **6,20 m** de frente até o ponto **2** de coordenada EX: **531.485,6065** NY: **8.613.350,0267**, confrontando com **2ª Travessa Sacramento**, deste ponto deflete à direita no azimute de **296°55'23"** com uma distância de **17,55 m** do lado direito até o ponto **3** de coordenada EX: **531.469,9564** NY: **8.613.357,9744**, confrontando com **Lote 08**, deste ponto deflete à direita no azimute de **30°13'22"** com uma distância de **3,48 m** ao fundo até o ponto **4** de coordenada EX: **531.471,7105** NY: **8.613.360,9855**, confrontando com **Lote 11**, deste ponto deflete à direita no azimute de **31°39'58"** com uma distância de **3,38 m** ao fundo até o ponto **5** de coordenada EX: **531.473,4838** NY: **8.613.363,8606**, confrontando com **Beco Secundário**, deste ponto deflete à direita no azimute de **119°06'55"** com uma distância de **16,93 m** do lado esquerdo até o ponto **1** de coordenada EX: **531.488,2723** NY: **8.613.355,6243**, confrontando com **Lote 10**.

Santo Amaro - BA, Terça-feira, 22 de Abril de 2024.

RENEE BUZAGR FONTES
BARRETO
NASCIMENTO:78831237500

Assinado de forma digital por RENEE
BUZAGR FONTES BARRETO
NASCIMENTO:78831237500
Dados: 2024.07.18 14:42:47 -03'00'

Resp. Téc.:Renée Buzahr Fontes Barreto Nascimento
CREA: 0500186596

Rede Ganha Tempo De Serviços Empresariais Ltda.
CNPJ: 13.758.956/0001-07
Vanessa Ferreira Da Silva Muricy - CPF: 019.274.575-13

Praça Purificação | S/N | Centro | Santo Amaro-Ba

www.pmsantoamaro.ba.ipmbrasil.org.br/

Este documento foi assinado digitalmente por SERASA Experian
EC3D2991566A0D2208C65CF1C42A7DE8

Prefeitura Municipal de Santo Amaro



MEMORIAL DESCRITIVO

Proprietário: Município de Santo Amaro
Quadra: 11
Lote: 10
Área: 97,71 m²
Perímetro: 44,02 m

O **Lote de terreno sob nº 10 da Quadra 11**, localizado no município de Santo Amaro - BA, na quadra formada pela **Rua José do Carmo, 2ª Travessa Sacramento, Área Remanescente e Beco Secundário** de formato irregular, abrangendo uma área de **97,71 m²** (noventa e sete metros quadrados e setenta e um decímetros quadrados) e um perímetro de **44,02 m**.

Para quem de dentro do lote 10 olha para a **2ª Travessa Sacramento**, inicia-se a descrição no ponto **1** na coordenada EX: **531.490,8994** NY: **8.613.360,5605**, no azimute de **208°01'22"** com uma distância de **5,59 m** de frente até o ponto **2** de coordenada EX: **531.488,2723** NY: **8.613.355,6243**, confrontando com **2ª Travessa Sacramento**, deste ponto deflete à direita no azimute de **299°06'55"** com uma distância de **16,93 m** do lado direito até o ponto **3** de coordenada EX: **531.473,4838** NY: **8.613.363,8606**, confrontando com **Lote 09**, deste ponto deflete à direita no azimute de **52°15'33"** com uma distância de **7,59 m** ao fundo até o ponto **4** de coordenada EX: **531.479,4896** NY: **8.613.368,5093**, confrontando com **Beco Secundário**, deste ponto deflete à direita no azimute de **124°51'49"** com uma distância de **13,91 m** do lado esquerdo até o ponto **1** de coordenada EX: **531.490,8994** NY: **8.613.360,5605**, confrontando com **Beco Secundário**.

Santo Amaro - BA, Terça-feira, 22 de Abril de 2024.

RENEE BUZAGR FONTES BARRETO
NASCIMENTO:78831237500

Assinado de forma digital por RENE E BUZAGR
FONTES BARRETO NASCIMENTO:78831237500
Dados: 2024.07.18 14:43:00 -03'00'

Resp. Téc.:Renée Buzahr Fontes Barreto Nascimento
CREA: 0500186596

Rede Ganha Tempo De Serviços Empresariais Ltda.
CNPJ: 13.758.956/0001-07
Vanessa Ferreira Da Silva Muricy - CPF: 019.274.575-13

Praça Purificação | S/N | Centro | Santo Amaro-Ba

www.pmsantoamaro.ba.ipmbrasil.org.br/

Este documento foi assinado digitalmente por SERASA Experian
EC3D2991566A0D2208C65CF1C42A7DE8

Prefeitura Municipal de Santo Amaro



MEMORIAL DESCRITIVO

Proprietário: Município de Santo Amaro
Quadra: 11
Lote: 11
Área: 94,37 m²
Perímetro: 42,09 m

O **Lote de terreno sob nº 11 da Quadra 11**, localizado no município de Santo Amaro - BA, na quadra formada pela **Rua José do Carmo, 2ª Travessa Sacramento, Área Remanescente e Beco Secundário** de formato irregular, abrangendo uma área de **49,57 m²** (quarenta e nove metros quadrados e cinquenta e sete decímetros quadrados) e um perímetro de **36,48 m**.

Para quem de dentro do lote 11 olha para o Beco Secundário, inicia-se a descrição no ponto **1** na coordenada EX: **531.469,2013** NY: **8.613.362,6330**, no azimute de **123°17'17"** com uma distância de **3,00 m** de frente até o ponto **2** de coordenada EX: **531.471,7105** NY: **8.613.360,9855**, confrontando com Beco Secundário, deste ponto deflete à direita no azimute de **210°13'22"** com uma distância de **3,48 m** do lado direito até o ponto **3** de coordenada EX: **531.469,9564** NY: **8.613.357,9744**, confrontando com **Lote 09**, deste ponto deflete à esquerda no azimute de **210°13'21"** com uma distância de **5,73 m** do lado direito até o ponto **4** de coordenada EX: **531.467,0723** NY: **8.613.353,0235**, confrontando com **Lote 08**, deste ponto deflete à direita no azimute de **210°13'22"** com uma distância de **5,15 m** do lado direito até o ponto **5** de coordenada EX: **531.464,4789** NY: **8.613.348,5716**, confrontando com **Lote 07**, deste ponto deflete à esquerda no azimute de **210°01'32"** com uma distância de **0,41 m** do lado direito até o ponto **6** de coordenada EX: **531.464,2725** NY: **8.613.348,2146**, confrontando com Área Remanescente, deste ponto deflete à direita no azimute de **298°32'41"** com uma distância de **3,65 m** ao fundo até o ponto **7** de coordenada EX: **531.461,0645** NY: **8.613.349,9596**, confrontando com Área Remanescente, deste ponto deflete à direita no azimute de **32°42'07"** com uma distância de **15,06 m** do lado esquerdo até o ponto **1** de coordenada EX: **531.469,2013** NY: **8.613.362,6330**, confrontando com **Lote 12**.

Santo Amaro - BA, Terça-feira, 22 de Abril de 2024.

RENEE BUZahr FONTES
BARRETO
NASCIMENTO:78831237500

Assinado de forma digital por
RENEE BUZahr FONTES BARRETO
NASCIMENTO:78831237500
Dados: 2024.07.18 14:43:08 -03'00'

Resp. Téc.: **Renée Buzahr Fontes Barreto Nascimento**
CREA: 0500186596

Rede Ganha Tempo De Serviços Empresariais Ltda.
CNPJ: 13.758.956/0001-07
Vanessa Ferreira Da Silva Muricy - CPF: 019.274.575-13

Praça Purificação | S/N | Centro | Santo Amaro-Ba

www.pmsantoamaro.ba.ipmbrasil.org.br/

Este documento foi assinado digitalmente por SERASA Experian
EC3D2991566A0D2208C65CF1C42A7DE8

Prefeitura Municipal de Santo Amaro



MEMORIAL DESCRITIVO

Proprietário: Município de Santo Amaro
Quadra: 11
Lote: 12
Área: 80,69 m²
Perímetro: 40,89 m

O **Lote de terreno sob nº 12 da Quadra 11**, localizado no município de Santo Amaro - BA, na quadra formada pela **Rua José do Carmo, 2ª Travessa Sacramento, Área Remanescente e Beco Secundário** de formato irregular, abrangendo uma área de **80,69 m²** (oitenta metros quadrados e sessenta e nove decímetros quadrados) e um perímetro de **40,89 m**.

Para quem de dentro do lote 12 olha para o Beco Secundário, inicia-se a descrição no ponto **1** na coordenada EX: **531.464,7853** NY: **8.613.365,4646**, no azimute de **122°40'05"** com uma distância de **5,25 m** de frente até o ponto **2** de coordenada EX: **531.469,2013** NY: **8.613.362,6330**, confrontando com o Beco Secundário, deste ponto deflete à direita no azimute de **212°42'07"** com uma distância de **15,06 m** do lado direito até o ponto **3** de coordenada EX: **531.461,0645** NY: **8.613.349,9596**, confrontando com **Lote 11**, deste ponto deflete à direita no azimute de **302°16'46"** com uma distância de **2,35 m** ao fundo até o ponto **4** de coordenada EX: **531.459,0748** NY: **8.613.351,2165**, confrontando com Área Remanescente, deste ponto deflete à esquerda no azimute de **301°39'59"** com uma distância de **3,10 m** ao fundo até o ponto **5** de coordenada EX: **531.456,4387** NY: **8.613.352,8425**, confrontando com **Lote 13**, deste ponto deflete à direita no azimute de **33°28'31"** com uma distância de **15,13 m** do lado esquerdo até o ponto **1** de coordenada EX: **531.464,7853** NY: **8.613.365,4646**, confrontando com **Lote 13**.

Santo Amaro - BA, Terça-feira, 22 de Abril de 2024.

RENEE BUZAGR FONTES
BARRETO
NASCIMENTO:78831237500

Assinado de forma digital por
RENEE BUZAGR FONTES BARRETO
NASCIMENTO:78831237500
Dados: 2024.07.18 14:43:17 -03'00'

Resp. Téc.:Renée Buzahr Fontes Barreto Nascimento
CREA: 0500186596

Rede Ganha Tempo De Serviços Empresariais Ltda.
CNPJ: 13.758.956/0001-07
Vanessa Ferreira Da Silva Muricy - CPF: 019.274.575-13

Praça Purificação | S/N | Centro | Santo Amaro-Ba

www.pmsantoamaro.ba.ipmbrasil.org.br/

Este documento foi assinado digitalmente por SERASA Experian
EC3D2991566A0D2208C65CF1C42A7DE8

Prefeitura Municipal de Santo Amaro



MEMORIAL DESCRITIVO

Proprietário: Município de Santo Amaro
Quadra: 11
Lote: 13
Área: 183,18 m²
Perímetro: 86,36 m

O **Lote de terreno sob nº 13 da Quadra 11**, localizado no município de Santo Amaro - BA, na quadra formada pela **Rua José do Carmo, 2ª Travessa Sacramento, Área Remanescente e Beco Secundário** de formato irregular, abrangendo uma área de **183,18 m²** (cento e oitenta e três metros quadrados e dezoito decímetros quadrados) e um perímetro de **86,36 m**.

Para quem de dentro do lote 13 olha para o Beco Secundário, inicia-se a descrição no ponto **1** na coordenada EX: **531.463,9494** NY: **8.613.366,0884**, no azimute de **126°43'59"** com uma distância de **1,04 m** de frente até o ponto **2** de coordenada EX: **531.464,7853** NY: **8.613.365,4646**, confrontando com Beco Secundário, deste ponto deflete à direita no azimute de **213°28'31"** com uma distância de **15,13 m** do lado direito até o ponto **3** de coordenada EX: **531.456,4387** NY: **8.613.352,8425**, confrontando com **Lote 12**, deste ponto deflete à esquerda no azimute de **121°39'59"** com uma distância de **3,10 m** do lado direito até o ponto **4** de coordenada EX: **531.459,0748** NY: **8.613.351,2165**, confrontando com **Lote 12**, deste ponto deflete à direita no azimute de **214°08'13"** com uma distância de **18,64 m** do lado direito até o ponto **5** de coordenada EX: **531.448,6168** NY: **8.613.335,7915**, confrontando com Área Remanescente, deste ponto deflete à direita no azimute de **295°01'02"** com uma distância de **5,10 m** ao fundo até o ponto **6** de coordenada EX: **531.443,9990** NY: **8.613.337,9465**, confrontando com **Lote 03**, deste ponto deflete à direita no azimute de **296°14'51"** com uma distância de **3,91 m** ao fundo até o ponto **7** de coordenada EX: **531.440,4897** NY: **8.613.339,6769**, confrontando com Área Remanescente, deste ponto deflete à direita no azimute de **37°04'43"** com uma distância de **7,06 m** do lado esquerdo até o ponto **8** de coordenada EX: **531.444,7472** NY: **8.613.345,3106**, confrontando com Área Remanescente, deste ponto deflete à esquerda no azimute de **33°23'30"** com uma distância de **12,80 m** do lado esquerdo até o ponto **9** de coordenada EX: **531.451,7896** NY: **8.613.355,9944**, confrontando com **Lote 15**, deste ponto deflete à direita no azimute de **123°30'45"** com uma distância de **4,45 m** do lado esquerdo até o ponto **10** de coordenada EX: **531.455,5028** NY: **8.613.353,5356**, confrontando com **Lote 14**, deste ponto deflete à esquerda no azimute de **33°56'11"** com uma distância de **15,13 m** do lado esquerdo até o ponto **1** de coordenada EX: **531.463,9494** NY: **8.613.366,0884**, confrontando com **Lote 14**.

Santo Amaro - BA, Terça-feira, 22 de Abril de 2024.

RENEE BUZahr FONTES BARRETO
NASCIMENTO:78831237500

Assinado de forma digital por RENE E BUZahr
FONTES BARRETO NASCIMENTO:78831237500
Dados: 2024.07.18 14:43:26 -03'00'

Resp. Téc.: **Renée Buzahr Fontes Barreto Nascimento**
CREA: 0500186596

Rede Ganha Tempo De Serviços Empresariais Ltda.

CNPJ: 13.758.956/0001-07

Vanessa Ferreira Da Silva Muricy - CPF: 019.274.575-13

Praça Purificação | S/N | Centro | Santo Amaro-Ba

www.pmsantoamaro.ba.ipmbrasil.org.br/

Este documento foi assinado digitalmente por SERASA Experian
EC3D2991566A0D2208C65CF1C42A7DE8

Prefeitura Municipal de Santo Amaro



MEMORIAL DESCRITIVO

Proprietário: Município de Santo Amaro
Quadra: 11
Lote: 14
Área: 71,10 m²
Perímetro: 39,84 m

O **Lote de terreno sob nº 14 da Quadra 11**, localizado no município de Santo Amaro - BA, na quadra formada pela **Rua José do Carmo, 2ª Travessa Sacramento, Área Remanescente e Beco Secundário** de formato irregular, abrangendo uma área de **71,10 m²** (setenta e um metros quadrados e dez decímetros quadrados) e um perímetro de **39,84 m**.

Para quem de dentro do lote 14 olha para o Beco Secundário, inicia-se a descrição no ponto **1** na coordenada EX: **531.460,0211** NY: **8.613.368,9809**, no azimute de **126°21'56"** com uma distância de **4,88 m** de frente até o ponto **2** de coordenada EX: **531.463,9494** NY: **8.613.366,0884**, confrontando com Beco Secundário, deste ponto deflete à direita no azimute de **213°56'11"** com uma distância de **15,13 m** do lado direito até o ponto **3** de coordenada EX: **531.455,5028** NY: **8.613.353,5356**, confrontando com **Lote 13**, deste ponto deflete à direita no azimute de **303°30'45"** com uma distância de **4,45 m** ao fundo até o ponto **4** de coordenada EX: **531.451,7896** NY: **8.613.355,9944**, confrontando com **Lote 13**, deste ponto deflete à direita no azimute de **0°00'00"** com uma distância de **0,00 m** do lado esquerdo até o ponto **5** de coordenada EX: **531.451,7896** NY: **8.613.355,9944**, confrontando com **Lote 15**, deste ponto deflete à esquerda no azimute de **32°22'07"** com uma distância de **15,38 m** do lado esquerdo até o ponto **1** de coordenada EX: **531.460,0211** NY: **8.613.368,9809**, confrontando com **Lote 15**.

Santo Amaro - BA, Terça-feira, 22 de Abril de 2024.

RENEE BUZAGR FONTES
BARRETO
NASCIMENTO:78831237500

Assinado de forma digital por
RENEE BUZAGR FONTES BARRETO
NASCIMENTO:78831237500
Dados: 2024.07.18 14:43:35 -03'00'

Resp. Téc.: **Renée Buzahr Fontes Barreto Nascimento**
CREA: 0500186596

Rede Ganha Tempo De Serviços Empresariais Ltda.
CNPJ: 13.758.956/0001-07
Vanessa Ferreira Da Silva Muricy - CPF: 019.274.575-13

Praça Purificação | S/N | Centro | Santo Amaro-Ba

www.pmsantoamaro.ba.ipmbrasil.org.br/

Este documento foi assinado digitalmente por SERASA Experian
EC3D2991566A0D2208C65CF1C42A7DE8

Prefeitura Municipal de Santo Amaro



MEMORIAL DESCRITIVO

Proprietário: Município de Santo Amaro
Quadra: 11
Lote: 15
Área: 83,37 m²
Perímetro: 41,35 m

O **Lote de terreno sob nº 15 da Quadra 11**, localizado no município de Santo Amaro - BA, na quadra formada pela **Rua José do Carmo, 2ª Travessa Sacramento, Área Remanescente e Beco Secundário** de formato irregular, abrangendo uma área de **116,42 m²** (cento e dezesseis metros quadrados e quarenta e dois décimos quadrados) e um perímetro de **65,20 m**.

Para quem de dentro do lote 15 olha para o Beco Secundário, inicia-se a descrição no ponto **1** na coordenada EX: **531.456,1153** NY: **8.613.371,6029**, no azimute de **123°52'25"** com uma distância de **4,70 m** de frente até o ponto **2** de coordenada EX: **531.460,0211** NY: **8.613.368,9809**, confrontando com Beco Secundário, deste ponto deflete à direita no azimute de **212°22'07"** com uma distância de **15,38 m** do lado direito até o ponto **3** de coordenada EX: **531.451,7896** NY: **8.613.355,9944**, confrontando com **Lote 14**, deste ponto deflete à direita no azimute de **213°23'30"** com uma distância de **12,80 m** do lado direito até o ponto **4** de coordenada EX: **531.444,7472** NY: **8.613.345,3106**, confrontando com **Lote 13**, deste ponto deflete à direita no azimute de **303°03'54"** com uma distância de **2,61 m** ao fundo até o ponto **5** de coordenada EX: **531.442,5557** NY: **8.613.346,7373**, confrontando com Área Remanescente, deste ponto deflete à direita no azimute de **33°44'37"** com uma distância de **4,57 m** do lado esquerdo até o ponto **6** de coordenada EX: **531.445,0917** NY: **8.613.350,5336**, confrontando com Área Remanescente, deste ponto deflete à esquerda no azimute de **303°27'47"** com uma distância de **0,76 m** do lado esquerdo até o ponto **7** de coordenada EX: **531.444,4535** NY: **8.613.350,9554**, confrontando com Área Remanescente, deste ponto deflete à direita no azimute de **25°27'52"** com uma distância de **0,37 m** do lado esquerdo até o ponto **8** de coordenada EX: **531.444,6136** NY: **8.613.351,2915**, confrontando com Área Remanescente, deste ponto deflete à esquerda no azimute de **301°24'54"** com uma distância de **0,68 m** do lado esquerdo até o ponto **9** de coordenada EX: **531.444,0332** NY: **8.613.351,6460**, confrontando com Área Remanescente, deste ponto deflete à direita no azimute de **31°11'29"** com uma distância de **3,17 m** do lado esquerdo até o ponto **10** de coordenada EX: **531.445,6762** NY: **8.613.354,3600**, confrontando com Área Remanescente, deste ponto deflete à esquerda no azimute de **31°11'28"** com uma distância de **20,16 m** do lado esquerdo até o ponto **1** de coordenada EX: **531.456,1153** NY: **8.613.371,6029**, confrontando com **Lote 16**.

Santo Amaro - BA, Terça-feira, 22 de Abril de 2024.

RENEE BUZahr FONTES
BARRETO
NASCIMENTO:78831237500
Assinado de forma digital por
RENEE BUZahr FONTES BARRETO
NASCIMENTO:78831237500
Dados: 2024.07.18 14:43:44 -03'00'

Resp. Téc.:Renée Buzahr Fontes Barreto Nascimento
CREA: 0500186596

Rede Ganha Tempo De Serviços Empresariais Ltda.
CNPJ: 13.758.956/0001-07
Vanessa Ferreira Da Silva Muricy - CPF: 019.274.575-13

Praça Purificação | S/N | Centro | Santo Amaro-Ba

www.pmsantoamaro.ba.ipmbrasil.org.br/

Este documento foi assinado digitalmente por SERASA Experian
EC3D2991566A0D2208C65CF1C42A7DE8

Prefeitura Municipal de Santo Amaro



MEMORIAL DESCRITIVO

Proprietário: Município de Santo Amaro
Quadra: 11
Lote: 16
Área: 96,28
Perímetro: 50,01

O **Lote de terreno sob nº 16 da Quadra 11**, localizado no município de Santo Amaro - BA, na quadra formada pela **Rua José do Carmo, 2ª Travessa Sacramento, Área Remanescente e Beco Secundário** de formato irregular, abrangendo uma área de **96,28 m²** (noventa e seis metros quadrados e vinte e oito decímetros quadrados) e um perímetro de **50,01 m**.

Para quem de dentro do lote 16 olha para o Beco Secundário, inicia-se a descrição no ponto **1** na coordenada EX: **531.451,8863** NY: **8.613.374,1426**, no azimute de **120°59'13"** com uma distância de **4,93 m** de frente até o ponto **2** de coordenada EX: **531.456,1153** NY: **8.613.371,6029**, confrontando com Beco Secundário, deste ponto deflete à direita no azimute de **211°11'28"** com uma distância de **20,16 m** do lado direito até o ponto **3** de coordenada EX: **531.445,6762** NY: **8.613.354,3600**, confrontando com **Lote 15**, deste ponto deflete à direita no azimute de **301°17'43"** com uma distância de **4,74 m** ao fundo até o ponto **4** de coordenada EX: **531.441,6270** NY: **8.613.356,8215**, confrontando com Área Remanescente, deste ponto deflete à direita no azimute de **34°29'07"** com uma distância de **6,20 m** do lado esquerdo até o ponto **5** de coordenada EX: **531.445,1363** NY: **8.613.361,9302**, confrontando com **Lote 17**, deste ponto deflete à esquerda no azimute de **25°39'21"** com uma distância de **7,68 m** do lado esquerdo até o ponto **6** de coordenada EX: **531.448,4603** NY: **8.613.368,8507**, confrontando com **Lote 17**, deste ponto deflete à direita no azimute de **32°55'11"** com uma distância de **6,30 m** do lado esquerdo até o ponto **1** de coordenada EX: **531.451,8863** NY: **8.613.374,1426**, confrontando com **Lote 17**.

Santo Amaro - BA, Terça-feira, 22 de Abril de 2024.

RENEE BUZAGR FONTES
BARRETO
NASCIMENTO:78831237500

Assinado de forma digital por
RENEE BUZAGR FONTES BARRETO
NASCIMENTO:78831237500
Dados: 2024.07.18 14:43:52 -03'00'

Resp. Téc.:Renée Buzahr Fontes Barreto Nascimento
CREA: 0500186596

Rede Ganha Tempo De Serviços Empresariais Ltda.
CNPJ: 13.758.956/0001-07
Vanessa Ferreira Da Silva Muricy - CPF: 019.274.575-13

Praça Purificação | S/N | Centro | Santo Amaro-Ba

www.pmsantoamaro.ba.ipmbrasil.org.br/

Este documento foi assinado digitalmente por SERASA Experian
EC3D2991566A0D2208C65CF1C42A7DE8

Prefeitura Municipal de Santo Amaro



MEMORIAL DESCRITIVO

Proprietário: Município de Santo Amaro
Quadra: 11
Lote: 17
Área: 135,21
Perímetro: 57,39

O **Lote de terreno sob nº 17 da Quadra 11**, localizado no município de Santo Amaro - BA, na quadra formada pela **Rua José do Carmo, 2ª Travessa Sacramento, Área Remanescente e Beco Secundário** de formato irregular, abrangendo uma área de **135,21 m²** (cento e trinta e cinco metros quadrados e vinte e um decímetros quadrados) e um perímetro de **57,39 m**.

Para quem de dentro do lote 17 olha para o Beco Secundário, inicia-se a descrição no ponto **1** na coordenada EX: **531.449,5206** NY: **8.613.379,8068**, no azimute de **143°54'15"** com uma distância de **5,39 m** de frente até o ponto **2** de coordenada EX: **531.452,6960** NY: **8.613.375,4516**, confrontando com Beco Secundário, deste ponto deflete à direita no azimute de **211°44'18"** com uma distância de **1,54 m** do lado direito até o ponto **3** de coordenada EX: **531.451,8863** NY: **8.613.374,1426**, confrontando com Beco Secundário, deste ponto deflete à direita no azimute de **212°55'11"** com uma distância de **6,30 m** do lado direito até o ponto **4** de coordenada EX: **531.448,4603** NY: **8.613.368,8507**, confrontando com **Lote 16**, deste ponto deflete à esquerda no azimute de **205°39'21"** com uma distância de **7,68 m** do lado direito até o ponto **5** de coordenada EX: **531.445,1363** NY: **8.613.361,9302**, confrontando com **Lote 16**, deste ponto deflete à direita no azimute de **214°29'07"** com uma distância de **6,20 m** do lado direito até o ponto **6** de coordenada EX: **531.441,6270** NY: **8.613.356,8215**, confrontando com **Lote 16**, deste ponto deflete à direita no azimute de **304°42'31"** com uma distância de **6,89 m** ao fundo até o ponto **7** de coordenada EX: **531.435,9606** NY: **8.613.360,7463**, confrontando com Área Remanescente, deste ponto deflete à direita no azimute de **35°24'37"** com uma distância de **22,86 m** do lado esquerdo até o ponto **8** de coordenada EX: **531.449,2088** NY: **8.613.379,3812**, confrontando com **Lote 18**, deste ponto deflete à direita no azimute de **36°13'27"** com uma distância de **0,53 m** do lado esquerdo até o ponto **1** de coordenada EX: **531.449,5206** NY: **8.613.379,8068**, confrontando com Beco Secundário.

Santo Amaro - BA, Terça-feira, 22 de Abril de 2024.

RENEE BUZahr FONTES
BARRETO
NASCIMENTO:78831237500
Assinado de forma digital por RENE
BUZahr FONTES BARRETO
NASCIMENTO:78831237500
Dados: 2024.07.18 14:44:00 -03'00'

Resp. Téc.:Renée Buzahr Fontes Barreto Nascimento
CREA: 0500186596

Rede Ganha Tempo De Serviços Empresariais Ltda.
CNPJ: 13.758.956/0001-07
Vanessa Ferreira Da Silva Muricy - CPF: 019.274.575-13

Praça Purificação | S/N | Centro | Santo Amaro-Ba

www.pmsantoamaro.ba.ipmbrasil.org.br/

Este documento foi assinado digitalmente por SERASA Experian
EC3D2991566A0D2208C65CF1C42A7DE8

Prefeitura Municipal de Santo Amaro



MEMORIAL DESCRITIVO

Proprietário: Município de Santo Amaro
Quadra: 11
Lote: 18
Área: 132,90 m²
Perímetro: 66,40 m

O **Lote de terreno sob nº 18 da Quadra 11**, localizado no município de Santo Amaro - BA, na quadra formada pela **Rua José do Carmo, 2ª Travessa Sacramento, Área Remanescente e Beco Secundário** de formato irregular, abrangendo uma área de **132,90 m²** (cento e trinta e dois metros quadrados e noventa décimos quadrados) e um perímetro de **66,40 m**.

Para quem de dentro do lote 18 olha para o Beco Secundário, inicia-se a descrição no ponto **1** na coordenada EX: **531.445,4657** NY: **8.613.381,6691**, no azimute de **121°26'04"** com uma distância de **4,39 m** de frente até o ponto **2** de coordenada EX: **531.449,2088** NY: **8.613.379,3812**, confrontando com Beco Secundário, deste ponto deflete à direita no azimute de **215°24'37"** com uma distância de **22,86 m** do lado direito até o ponto **3** de coordenada EX: **531.435,9606** NY: **8.613.360,7463**, confrontando com **Lote 17**, deste ponto deflete à direita no azimute de **216°58'07"** com uma distância de **5,95 m** do lado direito até o ponto **4** de coordenada EX: **531.432,3820** NY: **8.613.355,9919**, confrontando com Área Remanescente, deste ponto deflete à direita no azimute de **306°28'37"** com uma distância de **4,77 m** ao fundo até o ponto **5** de coordenada EX: **531.428,5425** NY: **8.613.358,8306**, confrontando com Área Remanescente, deste ponto deflete à direita no azimute de **36°23'45"** com uma distância de **4,69 m** do lado esquerdo até o ponto **6** de coordenada EX: **531.431,3235** NY: **8.613.362,6032**, confrontando com Área Remanescente, deste ponto deflete à direita no azimute de **36°33'59"** com uma distância de **23,74 m** do lado esquerdo até o ponto **1** de coordenada EX: **531.445,4657** NY: **8.613.381,6691**, confrontando com **Lote 19**.

Santo Amaro - BA, Terça-feira, 22 de Abril de 2024.

RENEE BUZAGR FONTES
BARRETO
NASCIMENTO: 78831237500
Assinado de forma digital por
RENEE BUZAGR FONTES BARRETO
NASCIMENTO: 78831237500
Dados: 2024.07.18 14:44:08 -03'00'

Resp. Téc.: Renée Buzahr Fontes Barreto Nascimento
CREA: 0500186596

Rede Ganha Tempo De Serviços Empresariais Ltda.
CNPJ: 13.758.956/0001-07
Vanessa Ferreira Da Silva Muricy - CPF: 019.274.575-13

Praça Purificação | S/N | Centro | Santo Amaro-Ba

www.pmsantoamaro.ba.ipmbrasil.org.br/

Este documento foi assinado digitalmente por SERASA Experian
EC3D2991566A0D2208C65CF1C42A7DE8

Prefeitura Municipal de Santo Amaro



MEMORIAL DESCRITIVO

Proprietário: Município de Santo Amaro
Quadra: 11
Lote: 19
Área: 147,52 m²
Perímetro: 63,31 m

O **Lote de terreno sob nº 19 da Quadra 11**, localizado no município de Santo Amaro - BA, na quadra formada pela **Rua José do Carmo, 2ª Travessa Sacramento, Área Remanescente e Beco Secundário** de formato irregular, abrangendo uma área de **147,52 m²** (cento e quarenta e sete metros quadrados e cinquenta e dois decímetros quadrados) e um perímetro de **63,31 m**.

Para quem de dentro do lote 19 olha para o Beco Secundário, inicia-se a descrição no ponto **1** na coordenada EX: **531.441,6857** NY: **8.613.387,3275**, no azimute de **127°07'53"** com uma distância de **6,41 m** de frente até o ponto **2** de coordenada EX: **531.446,7940** NY: **8.613.383,4598**, confrontando com Beco Secundário, deste ponto deflete à direita no azimute de **216°34'02"** com uma distância de **2,23 m** do lado direito até o ponto **3** de coordenada EX: **531.445,4657** NY: **8.613.381,6691**, confrontando com Beco Secundário, deste ponto deflete à esquerda no azimute de **216°33'59"** com uma distância de **23,74 m** do lado direito até o ponto **4** de coordenada EX: **531.431,3235** NY: **8.613.362,6032**, confrontando com **Lote 18**, deste ponto deflete à direita no azimute de **312°14'32"** com uma distância de **5,41 m** ao fundo até o ponto **5** de coordenada EX: **531.427,3156** NY: **8.613.366,2427**, confrontando com Área Remanescente, deste ponto deflete à direita no azimute de **35°56'14"** com uma distância de **12,89 m** do lado esquerdo até o ponto **6** de coordenada EX: **531.434,8835** NY: **8.613.376,6829**, confrontando com Área Remanescente, deste ponto deflete à esquerda no azimute de **31°53'38"** com uma distância de **9,19 m** do lado esquerdo até o ponto **7** de coordenada EX: **531.439,7399** NY: **8.613.384,4870**, confrontando com **Lote 20**, deste ponto deflete à direita no azimute de **34°24'44"** com uma distância de **3,44 m** do lado esquerdo até o ponto **1** de coordenada EX: **531.441,6857** NY: **8.613.387,3275**, confrontando com Beco Secundário.

Santo Amaro - BA, Terça-feira, 22 de Abril de 2024.

RENEE BUZAGR FONTES
BARRETO
NASCIMENTO:78831237500

Assinado de forma digital por RENE
BUZAGR FONTES BARRETO
NASCIMENTO:78831237500
Dados: 2024.07.18 14:44:19 -03'00'

Resp. Téc.:Renée Buzahr Fontes Barreto Nascimento
CREA: 0500186596

Rede Ganha Tempo De Serviços Empresariais Ltda.
CNPJ: 13.758.956/0001-07
Vanessa Ferreira Da Silva Muricy - CPF: 019.274.575-13

Praça Purificação | S/N | Centro | Santo Amaro-Ba

www.pmsantoamaro.ba.ipmbrasil.org.br/

Este documento foi assinado digitalmente por SERASA Experian
EC3D2991566A0D2208C65CF1C42A7DE8

Prefeitura Municipal de Santo Amaro



MEMORIAL DESCRITIVO

Proprietário: Município de Santo Amaro
Quadra: 11
Lote: 20
Área: 31,37 m²
Perímetro: 25,10 m

O **Lote de terreno sob nº 20 da Quadra 11**, localizado no município de Santo Amaro - BA, na quadra formada pela **Rua José do Carmo, 2ª Travessa Sacramento, Área Remanescente e Beco Secundário** de formato irregular, abrangendo uma área de **31,37 m²** (trinta e um metros quadrados e trinta e sete decímetros quadrados) e um perímetro de **25,10 m**.

Para quem de dentro do lote 20 olha para o Beco Secundário, inicia-se a descrição no ponto **1** na coordenada EX: **531.436,7631** NY: **8.613.386,2241**, no azimute de **120°15'55"** com uma distância de **3,45 m** de frente até o ponto **2** de coordenada EX: **531.439,7399** NY: **8.613.384,4870**, confrontando com o Beco Secundário, deste ponto deflete à direita no azimute de **211°53'38"** com uma distância de **9,19 m** do lado direito até o ponto **3** de coordenada EX: **531.434,8835** NY: **8.613.376,6829**, confrontando com **Lote 19**, deste ponto deflete à direita no azimute de **303°04'01"** com uma distância de **3,44 m** ao fundo até o ponto **4** de coordenada EX: **531.431,9972** NY: **8.613.378,5621**, confrontando com a Área Remanescente, deste ponto deflete à direita no azimute de **31°52'56"** com uma distância de **9,02 m** do lado esquerdo até o ponto **1** de coordenada EX: **531.436,7631** NY: **8.613.386,2241**, confrontando com **Lote 21**.

Santo Amaro - BA, Terça-feira, 22 de Abril de 2024.

RENEE BUZHR FONTES
BARRETO
NASCIMENTO:78831237500

Assinado de forma digital por RENEE
BUZHR FONTES BARRETO
NASCIMENTO:78831237500
Dados: 2024.07.18 14:44:28 -03'00'

Resp. Téc.:Renée Buzahr Fontes Barreto Nascimento
CREA: 0500186596

Rede Ganha Tempo De Serviços Empresariais Ltda.
CNPJ: 13.758.956/0001-07
Vanessa Ferreira Da Silva Muricy - CPF: 019.274.575-13

Praça Purificação | S/N | Centro | Santo Amaro-Ba

www.pmsantoamaro.ba.ipmbrasil.org.br/

Este documento foi assinado digitalmente por SERASA Experian
EC3D2991566A0D2208C65CF1C42A7DE8

Prefeitura Municipal de Santo Amaro



MEMORIAL DESCRITIVO

Proprietário: Município de Santo Amaro
Quadra: 11
Lote: 21
Área: 144,84 m²
Perímetro: 55,44 m

O **Lote de terreno sob nº 21 da Quadra 11**, localizado no município de Santo Amaro - BA, na quadra formada pela **Rua José do Carmo, 2ª Travessa Sacramento, Área Remanescente e Beco Secundário** de formato irregular, abrangendo uma área de **144,84 m²** (cento e quarenta e quatro metros quadrados e oitenta e quatro décimos quadrados) e um perímetro de **55,44 m**.

Para quem de dentro do lote 21 olha para o Beco Secundário, inicia-se a descrição no ponto **1** na coordenada EX: **531.426,8756** NY: **8.613.392,6013**, no azimute de **122°49'16"** com uma distância de **11,77 m** de frente até o ponto **2** de coordenada EX: **531.436,7631** NY: **8.613.386,2241**, confrontando com Beco Secundário, deste ponto deflete à direita no azimute de **211°52'56"** com uma distância de **9,02 m** do lado direito até o ponto **3** de coordenada EX: **531.431,9972** NY: **8.613.378,5621**, confrontando com **Lote 20**, deste ponto deflete à direita no azimute de **304°48'39"** com uma distância de **2,26 m** do lado direito até o ponto **4** de coordenada EX: **531.430,1443** NY: **8.613.379,8504**, confrontando com Área Remanescente, deste ponto deflete à esquerda no azimute de **211°40'32"** com uma distância de **6,49 m** do lado direito até o ponto **5** de coordenada EX: **531.426,7376** NY: **8.613.374,3292**, confrontando com Área Remanescente, deste ponto deflete à direita no azimute de **303°07'35"** com uma distância de **6,13 m** ao fundo até o ponto **6** de coordenada EX: **531.421,6076** NY: **8.613.377,6767**, confrontando com Área Remanescente, deste ponto deflete à direita no azimute de **34°27'50"** com uma distância de **7,12 m** do lado esquerdo até o ponto **7** de coordenada EX: **531.425,6386** NY: **8.613.383,5497**, confrontando com Área Remanescente, deste ponto deflete à esquerda no azimute de **308°29'46"** com uma distância de **4,79 m** do lado esquerdo até o ponto **8** de coordenada EX: **531.421,8867** NY: **8.613.386,5337**, confrontando com Área Remanescente, deste ponto deflete à direita no azimute de **39°25'42"** com uma distância de **7,86 m** do lado esquerdo até o ponto **1** de coordenada EX: **531.426,8756** NY: **8.613.392,6013**, confrontando com **Lote 23**.

Santo Amaro - BA, Terça-feira, 22 de Abril de 2024.

RENEE BUZAGR FONTES
BARRETO
NASCIMENTO:78831237500

Assinado de forma digital por
RENEE BUZAGR FONTES BARRETO
NASCIMENTO:78831237500
Dados: 2024.07.18 14:44:37 -03'00'

Resp. Téc.:Renée Buzahr Fontes Barreto Nascimento
CREA: 0500186596

Rede Ganha Tempo De Serviços Empresariais Ltda.
CNPJ: 13.758.956/0001-07
Vanessa Ferreira Da Silva Muricy - CPF: 019.274.575-13

Praça Purificação | S/N | Centro | Santo Amaro-Ba

www.pmsantoamaro.ba.ipmbrasil.org.br/

Este documento foi assinado digitalmente por SERASA Experian
EC3D2991566A0D2208C65CF1C42A7DE8

Prefeitura Municipal de Santo Amaro



MEMORIAL DESCRITIVO

Proprietário: Município de Santo Amaro
Quadra: 11
Lote: 22
Área: 50,45 m²
Perímetro: 28,75 m

O **Lote de terreno sob nº 22 da Quadra 11**, localizado no município de Santo Amaro - BA, na quadra formada pela **Rua José do Carmo, 2ª Travessa Sacramento, Área Remanescente e Beco Secundário** de formato irregular, abrangendo uma área de **50,45 m²** (cinquenta metros quadrados e quarenta e cinco decímetros quadrados) e um perímetro de **28,75 m**.

Para quem de dentro do lote 22 olha para o Beco Secundário, inicia-se a descrição no ponto **1** na coordenada EX: **531.433,5166** NY: **8.613.391,2700**, no azimute de **307°47'08"** com uma distância de **5,97 m** de frente até o ponto **2** de coordenada EX: **531.428,7963** NY: **8.613.394,9296**, confrontando com Beco Secundário, deste ponto deflete à direita no azimute de **39°31'09"** com uma distância de **8,76 m** do lado direito até o ponto **3** de coordenada EX: **531.434,3697** NY: **8.613.401,6861**, confrontando com **Lote 23**, deste ponto deflete à direita no azimute de **139°39'42"** com uma distância de **6,58 m** ao fundo até o ponto **4** de coordenada EX: **531.438,6258** NY: **8.613.396,6743**, confrontando com Beco Secundário, deste ponto deflete à direita no azimute de **223°23'32"** com uma distância de **7,44 m** do lado esquerdo até o ponto **1** de coordenada EX: **531.433,5166** NY: **8.613.391,2700**, confrontando com Beco Secundário.

Santo Amaro - BA, Terça-feira, 22 de Abril de 2024.

RENEE BUZahr FONTES
BARRETO
NASCIMENTO:78831237500

Assinado de forma digital por
RENEE BUZahr FONTES BARRETO
NASCIMENTO:78831237500
Dados: 2024.07.18 14:44:45 -03'00'

Resp. Téc.:Renée Buzahr Fontes Barreto Nascimento
CREA: 0500186596

Rede Ganha Tempo De Serviços Empresariais Ltda.
CNPJ: 13.758.956/0001-07
Vanessa Ferreira Da Silva Muricy - CPF: 019.274.575-13

Praça Purificação | S/N | Centro | Santo Amaro-Ba

www.pmsantoamaro.ba.ipmbrasil.org.br/

Este documento foi assinado digitalmente por SERASA Experian
EC3D2991566A0D2208C65CF1C42A7DE8

Prefeitura Municipal de Santo Amaro



MEMORIAL DESCRITIVO

Proprietário: Município de Santo Amaro
Quadra: 11
Lote: 23
Área: 148,82 m²
Perímetro: 56,16 m

O **Lote de terreno sob nº 23 da Quadra 11**, localizado no município de Santo Amaro - BA, na quadra formada pela **Rua José do Carmo, 2ª Travessa Sacramento, Área Remanescente e Beco Secundário** de formato irregular, abrangendo uma área de **148,82 m²** (cento e quarenta e oito metros quadrados e oitenta e dois decímetros quadrados) e um perímetro de **56,16 m**.

Para quem de dentro do lote 23 olha para o Beco Secundário, inicia-se a descrição no ponto **1**, deste ponto deflete à direita no azimute de **136°30'07"** com uma distância de **6,98 m** do lado esquerdo até o ponto **2** de coordenada EX: **531.434,9394** NY: **8.613.402,3520**, confrontando com Beco Secundário, deste ponto deflete à direita no azimute de **220°32'53"** com uma distância de **0,88 m** do lado direito até o ponto **3** de coordenada EX: **531.434,3697** NY: **8.613.401,6861**, confrontando com Beco Secundário, deste ponto deflete à esquerda no azimute de **219°31'09"** com uma distância de **8,76 m** do lado esquerdo até o ponto **4** de coordenada EX: **531.428,7963** NY: **8.613.394,9296**, confrontando com **Lote 22**, daí há uma distância de **3,02 m** de lado direito até o ponto **5** de coordenada EX: **531.426,8756** NY: **8.613.392,6013**, confrontando com Beco Secundário, deste ponto deflete à direita no azimute de **219°25'42"** com uma distância de **7,86 m** do lado direito até o ponto **6** de coordenada EX: **531.421,8867** NY: **8.613.386,5337**, confrontando com **Lote 21**, deste ponto deflete à direita no azimute de **310°48'26"** com uma distância de **7,46 m** ao fundo até o ponto **7** de coordenada EX: **531.416,2384** NY: **8.613.391,4104**, confrontando com Área Remanescente, deste ponto deflete à direita no azimute de **42°29'20"** com uma distância de **3,78 m** do lado esquerdo até o ponto **8** de coordenada EX: **531.418,7900** NY: **8.613.394,1961**, confrontando com Área Remanescente, deste ponto deflete à esquerda no azimute de **40°38'31"** com uma distância de **17,42 m** do lado esquerdo até o ponto **1** de coordenada EX: **531.430,1360** NY: **8.613.407,4141**, confrontando com **Lote 24**.

Santo Amaro - BA, Terça-feira, 22 de Abril de 2024.

RENEE BUZAGR FONTES
BARRETO
NASCIMENTO:78831237500

Assinado de forma digital por
RENEE BUZAGR FONTES BARRETO
NASCIMENTO:78831237500
Dados: 2024.07.18 14:44:54 -03'00'

Resp. Téc.:Renée Buzahr Fontes Barreto Nascimento
CREA: 0500186596

Rede Ganha Tempo De Serviços Empresariais Ltda.
CNPJ: 13.758.956/0001-07
Vanessa Ferreira Da Silva Muricy - CPF: 019.274.575-13

Praça Purificação | S/N | Centro | Santo Amaro-Ba

www.pmsantoamaro.ba.ipmbrasil.org.br/

Este documento foi assinado digitalmente por SERASA Experian
EC3D2991566A0D2208C65CF1C42A7DE8

Prefeitura Municipal de Santo Amaro



MEMORIAL DESCRITIVO

Proprietário: Município de Santo Amaro
Quadra: 11
Lote: 24
Área: 108,37 m²
Perímetro: 47,08 m

O **Lote de terreno sob nº 24 da Quadra 11**, localizado no município de Santo Amaro - BA, na quadra formada pela **Rua José do Carmo, 2ª Travessa Sacramento, Área Remanescente e Beco Secundário** de formato irregular, abrangendo uma área de **108,37 m²** (cento e oito metros quadrados e trinta e sete decímetros quadrados) e um perímetro de **47,08 m**.

Para quem de dentro do lote 24 olha para Beco Secundário, inicia-se a descrição no ponto **1** na coordenada EX: **531.425,1651** NY: **8.613.411,7643**, no azimute de **131°11'26"** com uma distância de **6,61 m** de frente até o ponto **2** de coordenada EX: **531.430,1360** NY: **8.613.407,4141**, confrontando com Beco Secundário, deste ponto deflete à direita no azimute de **220°38'31"** com uma distância de **17,42 m** do lado direito até o ponto **3** de coordenada EX: **531.418,7900** NY: **8.613.394,1961**, confrontando com **Lote 23**, deste ponto deflete à direita no azimute de **314°45'54"** com uma distância de **5,99 m** ao fundo até o ponto **4** de coordenada EX: **531.414,5347** NY: **8.613.398,4166**, confrontando com Área Remanescente, deste ponto deflete à direita no azimute de **38°32'05"** com uma distância de **17,06 m** do lado esquerdo até o ponto **1** de coordenada EX: **531.425,1651** NY: **8.613.411,7643**, confrontando com **Lote 25**.

Santo Amaro - BA, Terça-feira, 22 de Abril de 2024.

RENEE BUZahr FONTES
BARRETO
NASCIMENTO:78831237500

Assinado de forma digital por RENE
BUZahr FONTES BARRETO
NASCIMENTO:78831237500
Dados: 2024.07.18 14:51:18 -03'00'

Resp. Téc.: **Renée Buzahr Fontes Barreto Nascimento**
CREA: 0500186596

Rede Ganha Tempo De Serviços Empresariais Ltda.
CNPJ: 13.758.956/0001-07
Vanessa Ferreira Da Silva Muricy - CPF: 019.274.575-13

Praça Purificação | S/N | Centro | Santo Amaro-Ba

www.pmsantoamaro.ba.ipmbrasil.org.br/

Este documento foi assinado digitalmente por SERASA Experian
EC3D2991566A0D2208C65CF1C42A7DE8

Prefeitura Municipal de Santo Amaro



MEMORIAL DESCRITIVO

Proprietário: Município de Santo Amaro
Quadra: 11
Lote: 25
Área: 128,78 m²
Perímetro: 50,85 m

O **Lote de terreno sob nº 25 da Quadra 11**, localizado no município de Santo Amaro - BA, na quadra formada pela **Rua José do Carmo, 2ª Travessa Sacramento, Área Remanescente e Beco Secundário** de formato irregular, abrangendo uma área de **128,78 m²** (cento e vinte e oito metros quadrados e setenta e oito décimos quadrados) e um perímetro de **50,85 m**.

Para quem de dentro do lote 25 olha para o Beco Secundário, inicia-se a descrição no ponto **1** na coordenada EX: **531.421,6572** NY: **8.613.417,0922**, no azimute de **133°29'26"** com uma distância de **6,10 m** de frente até o ponto **2** de coordenada EX: **531.426,0792** NY: **8.613.412,8972**, confrontando com Beco Secundário, deste ponto deflete à direita no azimute de **218°54'04"** com uma distância de **1,46 m** do lado direito até o ponto **3** de coordenada EX: **531.425,1651** NY: **8.613.411,7643**, confrontando com Beco Secundário, deste ponto deflete à esquerda no azimute de **218°32'05"** com uma distância de **17,06 m** do lado direito até o ponto **4** de coordenada EX: **531.414,5347** NY: **8.613.398,4166**, confrontando com **Lote 24**, deste ponto deflete à direita no azimute de **314°45'41"** com uma distância de **7,95 m** ao fundo até o ponto **5** de coordenada EX: **531.408,8912** NY: **8.613.404,0133**, confrontando com Área Remanescente, deste ponto deflete à direita no azimute de **44°18'22"** com uma distância de **18,28 m** do lado esquerdo até o ponto **1** de coordenada EX: **531.421,6572** NY: **8.613.417,0922**, confrontando com **Lote 26**.

Santo Amaro - BA, Terça-feira, 22 de Abril de 2024.

RENEE BUZAHR FONTES
BARRETO
NASCIMENTO:78831237500

Assinado de forma digital por
RENEE BUZAHR FONTES BARRETO
NASCIMENTO:78831237500
Dados: 2024.07.18 14:51:26 -03'00'

Resp. Téc.:Renée Buzahr Fontes Barreto Nascimento
CREA: 0500186596

Rede Ganha Tempo De Serviços Empresariais Ltda.
CNPJ: 13.758.956/0001-07
Vanessa Ferreira Da Silva Muricy - CPF: 019.274.575-13

Praça Purificação | S/N | Centro | Santo Amaro-Ba

www.pmsantoamaro.ba.ipmbrasil.org.br/

Este documento foi assinado digitalmente por SERASA Experian
EC3D2991566A0D2208C65CF1C42A7DE8

Prefeitura Municipal de Santo Amaro



MEMORIAL DESCRITIVO

Proprietário: Município de Santo Amaro
Quadra: 11
Lote: 26
Área: 100,94 m²
Perímetro: 47,23 m

O **Lote de terreno sob nº 26 da Quadra 11**, localizado no município de Santo Amaro - BA, na quadra formada pela **Rua José do Carmo, 2ª Travessa Sacramento, Área Remanescente e Beco Secundário** de formato irregular, abrangendo uma área de **100,94 m²** (cem metros quadrados e noventa e quatro decímetros quadrados) e um perímetro de **47,23 m**.

Para quem de dentro do lote 26 olha para o Beco Secundário, inicia-se a descrição no ponto **1** na coordenada EX: **531.417,7005 NY: 8.613.421,0273**, no azimute de **134°50'37"** com uma distância de **5,58 m** de frente até o ponto **2** de coordenada EX: **531.421,6572 NY: 8.613.417,0922**, confrontando com Beco Secundário, deste ponto deflete à direita no azimute de **224°18'22"** com uma distância de **18,28 m** do lado direito até o ponto **3** de coordenada EX: **531.408,8912 NY: 8.613.404,0133**, confrontando com **Lote 25**, deste ponto deflete à direita no azimute de **320°45'36"** com uma distância de **5,68 m** ao fundo até o ponto **4** de coordenada EX: **531.405,2975 NY: 8.613.408,4133**, confrontando com Área Remanescente, deste ponto deflete à direita no azimute de **44°31'00"** com uma distância de **17,69 m** do lado esquerdo até o ponto **1** de coordenada EX: **531.417,7005 NY: 8.613.421,0273**, confrontando com **Lote 27**.

Santo Amaro - BA, Terça-feira, 22 de Abril de 2024.

RENEE BUZahr FONTES BARRETO
NASCIMENTO:78831237500

Assinado de forma digital por RENE
BUZahr FONTES BARRETO
NASCIMENTO:78831237500
Dados: 2024.07.18 14:51:36 -03'00'

Resp. Téc.:Renée Buzahr Fontes Barreto Nascimento
CREA: 0500186596

Rede Ganha Tempo De Serviços Empresariais Ltda.
CNPJ: 13.758.956/0001-07
Vanessa Ferreira Da Silva Muricy - CPF: 019.274.575-13

Praça Purificação | S/N | Centro | Santo Amaro-Ba

www.pmsantoamaro.ba.ipmbrasil.org.br/

Este documento foi assinado digitalmente por SERASA Experian
EC3D2991566A0D2208C65CF1C42A7DE8

Prefeitura Municipal de Santo Amaro



MEMORIAL DESCRITIVO

Proprietário: Município de Santo Amaro
Quadra: 11
Lote: 27
Área: 118,55 m²
Perímetro: 48,68 m

O **Lote de terreno sob nº 27 da Quadra 11**, localizado no município de Santo Amaro - BA, na quadra formada pela **Rua José do Carmo, 2ª Travessa Sacramento, Área Remanescente e Beco Secundário** de formato irregular, abrangendo uma área de **118,55 m²** (cento e dezoito metros quadrados e cinquenta e cinco decímetros quadrados) e um perímetro de **48,68 m**.

Para quem de dentro do lote 27 olha para Beco Secundário, inicia-se a descrição no ponto **1** na coordenada EX: **531.413,0005** NY: **8.613.426,2598**, no azimute de **138°04'07"** com uma distância de **7,03 m** de frente até o ponto **2** de coordenada EX: **531.417,7005** NY: **8.613.421,0273**, confrontando com Beco Secundário, deste ponto deflete à direita no azimute de **224°31'00"** com uma distância de **17,69 m** do lado direito até o ponto **3** de coordenada EX: **531.405,2975** NY: **8.613.408,4133**, confrontando com **Lote 26**, deste ponto deflete à direita no azimute de **320°45'37"** com uma distância de **6,54 m** ao fundo até o ponto **4** de coordenada EX: **531.401,1579** NY: **8.613.413,4819**, confrontando com Área Remanescente, deste ponto deflete à direita no azimute de **42°49'29"** com uma distância de **17,42 m** do lado esquerdo até o ponto **1** de coordenada EX: **531.413,0005** NY: **8.613.426,2598**, confrontando com **Lote 28**.

Santo Amaro - BA, Terça-feira, 22 de Abril de 2024.

RENEE BUZAGR FONTES
BARRETO
NASCIMENTO:78831237500

Assinado de forma digital por
RENEE BUZAGR FONTES BARRETO
NASCIMENTO:78831237500
Dados: 2024.07.18 14:51:44 -03'00'

Resp. Téc.:Renée Buzahr Fontes Barreto Nascimento
CREA: 0500186596

Rede Ganha Tempo De Serviços Empresariais Ltda.
CNPJ: 13.758.956/0001-07
Vanessa Ferreira Da Silva Muricy - CPF: 019.274.575-13

Praça Purificação | S/N | Centro | Santo Amaro-Ba

www.pmsantoamaro.ba.ipmbrasil.org.br/

Este documento foi assinado digitalmente por SERASA Experian
EC3D2991566A0D2208C65CF1C42A7DE8

Prefeitura Municipal de Santo Amaro



MEMORIAL DESCRITIVO

Proprietário: Município de Santo Amaro
Quadra: 11
Lote: 28
Área: 99,69 m²
Perímetro: 46,03 m

O **Lote de terreno sob nº 28 da Quadra 11**, localizado no município de Santo Amaro - BA, na quadra formada pela **Rua José do Carmo, 2ª Travessa Sacramento, Área Remanescente e Beco Secundário** de formato irregular, abrangendo uma área de **99,69 m²** (noventa e nove metros quadrados e sessenta e nove décimos quadrados) e um perímetro de **46,03 m**.

Para quem de dentro do lote 28 olha para Beco Secundário, inicia-se a descrição no ponto **1** na coordenada EX: **531.408,8865** NY: **8.613.430,2098**, no azimute de **133°50'07"** com uma distância de **5,70 m** de frente até o ponto **2** de coordenada EX: **531.413,0005** NY: **8.613.426,2598**, confrontando com Beco Secundário, deste ponto deflete à direita no azimute de **222°49'29"** com uma distância de **17,42 m** do lado direito até o ponto **3** de coordenada EX: **531.401,1579** NY: **8.613.413,4819**, confrontando com **Lote 27**, deste ponto deflete à direita no azimute de **317°50'26"** com uma distância de **5,90 m** ao fundo até o ponto **4** de coordenada EX: **531.397,1984** NY: **8.613.417,8548**, confrontando com Área Remanescente, deste ponto deflete à direita no azimute de **43°24'41"** com uma distância de **17,01 m** do lado esquerdo até o ponto **1** de coordenada EX: **531.408,8865** NY: **8.613.430,2098**, confrontando com **Lote 29**.

Santo Amaro - BA, Terça-feira, 22 de Abril de 2024.

RENEE BUZAGR FONTES BARRETO
NASCIMENTO:78831237500

Assinado de forma digital por RENEE BUZAGR
FONTES BARRETO NASCIMENTO:78831237500
Dados: 2024.07.18 14:51:53 -03'00'

Resp. Téc.:Renée Buzahr Fontes Barreto Nascimento
CREA: 0500186596

Rede Ganha Tempo De Serviços Empresariais Ltda.
CNPJ: 13.758.956/0001-07
Vanessa Ferreira Da Silva Muricy - CPF: 019.274.575-13

Praça Purificação | S/N | Centro | Santo Amaro-Ba

www.pmsantoamaro.ba.ipmbrasil.org.br/

Este documento foi assinado digitalmente por SERASA Experian
EC3D2991566A0D2208C65CF1C42A7DE8

Prefeitura Municipal de Santo Amaro



MEMORIAL DESCRITIVO

Proprietário: Município de Santo Amaro
Quadra: 11
Lote: 29
Área: 97,33 m²
Perímetro: 45,42

O **Lote de terreno sob nº 29 da Quadra 11**, localizado no município de Santo Amaro - BA, na quadra formada pela **Rua José do Carmo, 2ª Travessa Sacramento, Área Remanescente e Beco Secundário** de formato irregular, abrangendo uma área de **97,33 m²** (noventa e sete metros quadrados e trinta e três decímetros quadrados) e um perímetro de **45,42 m**.

Para quem de dentro do lote 29 olha para o Beco Secundário, inicia-se a descrição no ponto **1** na coordenada EX: **531.404,8337** NY: **8.613.434,3802**, no azimute de **135°49'06"** com uma distância de **5,82 m** de frente até o ponto **2** de coordenada EX: **531.408,8865** NY: **8.613.430,2098**, confrontando com Beco Secundário, deste ponto deflete à direita no azimute de **223°24'41"** com uma distância de **17,01 m** do lado direito até o ponto **3** de coordenada EX: **531.397,1984** NY: **8.613.417,8548**, confrontando com **Lote 28**, deste ponto deflete à direita no azimute de **317°00'34"** com uma distância de **5,69 m** ao fundo até o ponto **4** de coordenada EX: **531.393,3205** NY: **8.613.422,0147**, confrontando com Área Remanescente, deste ponto deflete à direita no azimute de **42°57'20"** com uma distância de **16,90 m** do lado esquerdo até o ponto **1** de coordenada EX: **531.404,8337** NY: **8.613.434,3802**, confrontando com Área Remanescente.

Santo Amaro - BA, Terça-feira, 22 de Abril de 2024.

RENEE BUZAGR FONTES
BARRETO
NASCIMENTO:78831237500

Assinado de forma digital por RENE
BUZAGR FONTES BARRETO
NASCIMENTO:78831237500
Dados: 2024.07.18 14:52:01 -03'00'

Resp. Téc.:Renée Buzahr Fontes Barreto Nascimento
CREA: 0500186596

Rede Ganha Tempo De Serviços Empresariais Ltda.
CNPJ: 13.758.956/0001-07
Vanessa Ferreira Da Silva Muricy - CPF: 019.274.575-13

Praça Purificação | S/N | Centro | Santo Amaro-Ba

www.pmsantoamaro.ba.ipmbrasil.org.br/

Este documento foi assinado digitalmente por SERASA Experian
EC3D2991566A0D2208C65CF1C42A7DE8

Prefeitura Municipal de Santo Amaro



MEMORIAL DESCRITIVO

Proprietário: Município de Santo Amaro
Quadra: 11
Lote: 30
Área: 38,22 m²
Perímetro: 25,69 m

O Lote de terreno sob nº 30 da Quadra 11, localizado no município de Santo Amaro - BA, na quadra formada pela **Rua José do Carmo, 2ª Travessa Sacramento, Área Remanescente e Beco Secundário** de formato irregular, abrangendo uma área de **38,22 m²** (trinta e oito metros quadrados e vinte e dois decímetros quadrados) e um perímetro de **25,69 m**.

Para quem de dentro do lote 30 olha para o Beco Secundário, inicia-se a descrição no ponto **1** na coordenada EX: **531.382,6298** NY: **8.613.463,7918**, no azimute de **156°57'47"** com uma distância de **4,58 m** de frente até o ponto **2** de coordenada EX: **531.384,4208** NY: **8.613.459,5800**, confrontando com Beco Secundário, deste ponto deflete à direita no azimute de **245°15'46"** com uma distância de **8,22 m** do lado direito até o ponto **3** de coordenada EX: **531.376,9574** NY: **8.613.456,1413**, confrontando com Área Remanescente, deste ponto deflete à direita no azimute de **338°36'52"** com uma distância de **4,81 m** ao fundo até o ponto **4** de coordenada EX: **531.375,2026** NY: **8.613.460,6223**, confrontando com Área Remanescente, deste ponto deflete à direita no azimute de **66°53'25"** com uma distância de **8,08 m** do lado esquerdo até o ponto **1** de coordenada EX: **531.382,6298** NY: **8.613.463,7918**, confrontando com Área Remanescente.

Santo Amaro - BA, Terça-feira, 22 de Abril de 2024.

RENEE BUZAGR FONTES
BARRETO
NASCIMENTO:78831237500

Assinado de forma digital por RENE
BUZAGR FONTES BARRETO
NASCIMENTO:78831237500
Dados: 2024.07.18 14:52:11 -03'00'

Resp. Téc.: **Renée Buzahr Fontes Barreto Nascimento**
CREA: 0500186596

Rede Ganha Tempo De Serviços Empresariais Ltda.
CNPJ: 13.758.956/0001-07
Vanessa Ferreira Da Silva Muricy - CPF: 019.274.575-13

Praça Purificação | S/N | Centro | Santo Amaro-Ba

www.pmsantoamaro.ba.ipmbrasil.org.br/

Este documento foi assinado digitalmente por SERASA Experian
EC3D2991566A0D2208C65CF1C42A7DE8

Prefeitura Municipal de Santo Amaro



MEMORIAL DESCRITIVO

Proprietário: Município de Santo Amaro
Quadra: 11
Lote: 31
Área: 209,63 m²
Perímetro: 63,36 m

O **Lote de terreno sob nº 31 da Quadra 11**, localizado no município de Santo Amaro - BA, na quadra formada pela **Rua José do Carmo, 2ª Travessa Sacramento, Área Remanescente e Beco Secundário** de formato irregular, abrangendo uma área de **209,63 m²** (duzentos e nove metros quadrados e sessenta e três decímetros quadrados) e um perímetro de **63,36 m**.

Para quem de dentro do lote 31 olha para o Beco Secundário, inicia-se a descrição no ponto **1** na coordenada EX: **531.383,7145** NY: **8.613.470,9583**, no azimute de **337°18'23"** com uma distância de **9,97 m** de frente até o ponto **2** de coordenada EX: **531.379,8675** NY: **8.613.480,1577**, confrontando com Beco Secundário, deste ponto deflete à direita no azimute de **69°49'01"** com uma distância de **22,32 m** do lado direito até o ponto **3** de coordenada EX: **531.400,8181** NY: **8.613.487,8591**, confrontando com Área Remanescente, deste ponto deflete à direita no azimute de **158°02'18"** com uma distância de **8,88 m** ao fundo até o ponto **4** de coordenada EX: **531.404,1377** NY: **8.613.479,6269**, confrontando com Área Remanescente, deste ponto deflete à direita no azimute de **247°00'05"** com uma distância de **22,19 m** do lado esquerdo até o ponto **1** de coordenada EX: **531.383,7145** NY: **8.613.470,9583**, confrontando com **Lote 32**.

Santo Amaro - BA, Terça-feira, 22 de Abril de 2024.

RENEE BUZahr FONTES
BARRETO
NASCIMENTO:78831237500

Assinado de forma digital por
RENEE BUZahr FONTES BARRETO
NASCIMENTO:78831237500
Dados: 2024.07.18 14:52:23 -03'00'

Resp. Téc.:Renée Buzahr Fontes Barreto Nascimento
CREA: 0500186596

Rede Ganha Tempo De Serviços Empresariais Ltda.
CNPJ: 13.758.956/0001-07
Vanessa Ferreira Da Silva Muricy - CPF: 019.274.575-13

Praça Purificação | S/N | Centro | Santo Amaro-Ba

www.pmsantoamaro.ba.ipmbrasil.org.br/

Este documento foi assinado digitalmente por SERASA Experian
EC3D2991566A0D2208C65CF1C42A7DE8

Prefeitura Municipal de Santo Amaro



MEMORIAL DESCRITIVO

Proprietário: Município de Santo Amaro
Quadra: 11
Lote: 32
Área: 163,79 m²
Perímetro: 59,61 m

O **Lote de terreno sob nº 32 da Quadra 11**, localizado no município de Santo Amaro - BA, na quadra formada pela **Rua José do Carmo, 2ª Travessa Sacramento, Área Remanescente e Beco Secundário** de formato irregular, abrangendo uma área de **163,79 m²** (cento e sessenta e três metros quadrados e setenta e nove decímetros quadrados) e um perímetro de **59,61 m**.

Para quem de dentro do lote 32 olha para o Beco Secundário, inicia-se a descrição no ponto **1** na coordenada EX: **531.387,0515** NY: **8.613.462,5454**, no azimute de **338°21'51"** com uma distância de **9,05 m** de frente até o ponto **2** de coordenada EX: **531.383,7145** NY: **8.613.470,9583**, confrontando com Beco Secundário, deste ponto deflete à direita no azimute de **67°00'05"** com uma distância de **22,19 m** do lado direito até o ponto **3** de coordenada EX: **531.404,1377** NY: **8.613.479,6269**, confrontando com **Lote 31**, deste ponto deflete à direita no azimute de **156°09'28"** com uma distância de **5,63 m** ao fundo até o ponto **4** de coordenada EX: **531.406,4129** NY: **8.613.474,4787**, confrontando com Área Remanescente, deste ponto deflete à direita no azimute de **238°21'09"** com uma distância de **22,74 m** do lado esquerdo até o ponto **1** de coordenada EX: **531.387,0515** NY: **8.613.462,5454**, confrontando com **Lote 33**.

Santo Amaro - BA, Terça-feira, 22 de Abril de 2024.

RENEE BUZAGR FONTES
BARRETO
NASCIMENTO:78831237500

Assinado de forma digital por
RENEE BUZAGR FONTES BARRETO
NASCIMENTO:78831237500
Dados: 2024.07.18 14:52:32 -03'00'

Resp. Téc.:Renée Buzahr Fontes Barreto Nascimento
CREA: 0500186596

Rede Ganha Tempo De Serviços Empresariais Ltda.
CNPJ: 13.758.956/0001-07
Vanessa Ferreira Da Silva Muricy - CPF: 019.274.575-13

Praça Purificação | S/N | Centro | Santo Amaro-Ba

www.pmsantoamaro.ba.ipmbrasil.org.br/

Este documento foi assinado digitalmente por SERASA Experian
EC3D2991566A0D2208C65CF1C42A7DE8

Prefeitura Municipal de Santo Amaro



MEMORIAL DESCRITIVO

Proprietário: Município de Santo Amaro
Quadra: 11
Lote: 33
Área: 156,99 m²
Perímetro: 60,00 m

O **Lote de terreno sob nº 33 da Quadra 11**, localizado no município de Santo Amaro - BA, na quadra formada pela **Rua José do Carmo, 2ª Travessa Sacramento, Área Remanescente e Beco Secundário** de formato irregular, abrangendo uma área de **156,99 m²** (cento e cinquenta e seis metros quadrados e noventa e nove décimos quadrados) e um perímetro de 60,00 m.

Para quem de dentro do lote 33 olha para o Beco Secundário, inicia-se a descrição no ponto **1** na coordenada EX: **531.389,8242** NY: **8.613.455,3890**, no azimute de **338°49'16"** com uma distância de **7,67 m** de frente até o ponto **2** de coordenada EX: **531.387,0515** NY: **8.613.462,5454**, confrontando com Beco Secundário, deste ponto deflete à direita no azimute de **58°21'09"** com uma distância de **22,74 m** do lado direito até o ponto **3** de coordenada EX: **531.406,4129** NY: **8.613.474,4787**, confrontando com **Lote 32**, deste ponto deflete à direita no azimute de **155°42'05"** com uma distância de **6,20 m** ao fundo até o ponto **4** de coordenada EX: **531.408,9624** NY: **8.613.468,8318**, confrontando com Área Remanescente, deste ponto deflete à direita no azimute de **234°54'56"** com uma distância de **23,39 m** do lado esquerdo até o ponto **1** de coordenada EX: **531.389,8242** NY: **8.613.455,3890**, confrontando com **Lote 34**.

Santo Amaro - BA, Terça-feira, 22 de Abril de 2024.

RENEE BUZAGR FONTES
BARRETO
NASCIMENTO:78831237500

Assinado de forma digital por RENE
BUZAGR FONTES BARRETO
NASCIMENTO:78831237500
Dados: 2024.07.18 14:52:42 -03'00'

Resp. Téc.:Renée Buzahr Fontes Barreto Nascimento
CREA: 0500186596

Rede Ganha Tempo De Serviços Empresariais Ltda.
CNPJ: 13.758.956/0001-07
Vanessa Ferreira Da Silva Muricy - CPF: 019.274.575-13

Praça Purificação | S/N | Centro | Santo Amaro-Ba

www.pmsantoamaro.ba.ipmbrasil.org.br/

Este documento foi assinado digitalmente por SERASA Experian
EC3D2991566A0D2208C65CF1C42A7DE8

Prefeitura Municipal de Santo Amaro



MEMORIAL DESCRITIVO

Proprietário: Município de Santo Amaro
Quadra: 11
Lote: 34
Área: 168,80 m²
Perímetro: 60,83 m

O **Lote de terreno sob nº 34 da Quadra 11**, localizado no município de Santo Amaro - BA, na quadra formada pela **Rua José do Carmo, 2ª Travessa Sacramento, Área Remanescente e Beco Secundário** de formato irregular, abrangendo uma área de **168,80 m²** (cento e sessenta e oito metros quadrados e oitenta décimos quadrados) e um perímetro de **60,83 m**.

Para quem de dentro do lote 34 olha para o, inicia-se a descrição no ponto **1** na coordenada EX: **531.394,1106** NY: **8.613.448,9279**, no azimute de **326°26'21"** com uma distância de **7,75 m** de frente até o ponto **2** de coordenada EX: **531.389,8242** NY: **8.613.455,3890**, confrontando com o Beco Secundário, deste ponto deflete à direita no azimute de **54°54'56"** com uma distância de **23,39 m** do lado direito até o ponto **3** de coordenada EX: **531.408,9624** NY: **8.613.468,8318**, confrontando com **Lote 33**, deste ponto deflete à direita no azimute de **152°14'28"** com uma distância de **6,97 m** ao fundo até o ponto **4** de coordenada EX: **531.412,2109** NY: **8.613.462,6597**, confrontando com Área Remanescente, deste ponto deflete à direita no azimute de **232°48'52"** com uma distância de **22,72 m** do lado esquerdo até o ponto **1** de coordenada EX: **531.394,1106** NY: **8.613.448,9279**, confrontando com Área Remanescente.

Santo Amaro - BA, Terça-feira, 22 de Abril de 2024.

RENEE BUZAGR FONTES
BARRETO
NASCIMENTO:78831237500

Assinado de forma digital por
RENEE BUZAGR FONTES BARRETO
NASCIMENTO:78831237500
Dados: 2024.07.18 14:52:51 -03'00'

Resp. Téc.:Renée Buzahr Fontes Barreto Nascimento
CREA: 0500186596

Rede Ganha Tempo De Serviços Empresariais Ltda.
CNPJ: 13.758.956/0001-07
Vanessa Ferreira Da Silva Muricy - CPF: 019.274.575-13

Praça Purificação | S/N | Centro | Santo Amaro-Ba

www.pmsantoamaro.ba.ipmbrasil.org.br/

Este documento foi assinado digitalmente por SERASA Experian
EC3D2991566A0D2208C65CF1C42A7DE8

Prefeitura Municipal de Santo Amaro



MEMORIAL DESCRITIVO

Proprietário: Município de Santo Amaro
Quadra: 11
Lote: 35
Área: 36,72 m²
Perímetro: 24,18 m

O **Lote de terreno sob nº 35 da Quadra 11**, localizado no município de Santo Amaro - BA, na quadra formada pela **Rua José do Carmo, 2ª Travessa Sacramento, Área Remanescente e Beco Secundário** de formato irregular, abrangendo uma área de **36,72 m²** (trinta e seis metros quadrados e setenta e dois decímetros quadrados) e um perímetro de **24,18 m**.

Para quem de dentro do lote 35 olha para Beco Secundário, inicia-se a descrição no ponto **1** na coordenada EX: **531.454,0561** NY: **8.613.381,9348**, no azimute de **336°14'13"** com uma distância de **6,13 m** de frente até o ponto **2** de coordenada EX: **531.451,5862** NY: **8.613.387,5446**, confrontando com Beco Secundário deste ponto deflete à direita no azimute de **71°45'12"** com uma distância de **6,07 m** do lado direito até o ponto **3** de coordenada EX: **531.457,3538** NY: **8.613.389,4461**, confrontando com **Lote 41**, deste ponto deflete à direita no azimute de **159°36'50"** com uma distância de **2,92 m** ao fundo até o ponto **4** de coordenada EX: **531.458,3721** NY: **8.613.386,7059**, confrontando com **Lote 40**, deste ponto deflete à esquerda no azimute de **159°36'49"** com uma distância de **3,34 m** ao fundo até o ponto **5** de coordenada EX: **531.459,5340** NY: **8.613.383,5795**, confrontando com **Lote 39**, deste ponto deflete à direita no azimute de **250°14'34"** com uma distância de **2,22 m** do lado esquerdo até o ponto **6** de coordenada EX: **531.457,4432** NY: **8.613.382,8285**, confrontando com **Lote 38**, deste ponto deflete à direita no azimute de **255°13'03"** com uma distância de **3,50 m** do lado esquerdo até o ponto **1** de coordenada EX: **531.454,0561** NY: **8.613.381,9348**, confrontando com Beco Secundário.

Santo Amaro - BA, Terça-feira, 22 de Abril de 2024.

RENEE BUZAHR FONTES
BARRETO
NASCIMENTO:78831237500

Assinado de forma digital por
RENEE BUZAHR FONTES BARRETO
NASCIMENTO:78831237500
Dados: 2024.07.18 14:53:01 -03'00'

Resp. Téc.:Renée Buzahr Fontes Barreto Nascimento
CREA: 0500186596

Rede Ganha Tempo De Serviços Empresariais Ltda.
CNPJ: 13.758.956/0001-07
Vanessa Ferreira Da Silva Muricy - CPF: 019.274.575-13

Praça Purificação | S/N | Centro | Santo Amaro-Ba

www.pmsantoamaro.ba.ipmbrasil.org.br/

Este documento foi assinado digitalmente por SERASA Experian
EC3D2991566A0D2208C65CF1C42A7DE8

Prefeitura Municipal de Santo Amaro



MEMORIAL DESCRITIVO

Proprietário: Município de Santo Amaro
Quadra: 11
Lote: 36
Área: 74,96 m²
Perímetro: 41,32 m

O **Lote de terreno sob nº 36 da Quadra 11**, localizado no município de Santo Amaro - BA, na quadra formada pela **Rua José do Carmo, 2ª Travessa Sacramento, Área Remanescente e Beco Secundário** de formato irregular, abrangendo uma área de **74,96 m²** (setenta e quatro metros quadrados e noventa e seis decímetros quadrados) e um perímetro de **41,32 m**.

Para quem de dentro do lote 36 olha para Beco Secundário inicia-se a descrição no ponto **1** na coordenada EX: **531.479,9727** NY: **8.613.378,8818**, no azimute de **157°21'12"** com uma distância de **4,53 m** de frente até o ponto **2** de coordenada EX: **531.481,7168** NY: **8.613.374,7014**, confrontando com Beco Secundário deste ponto deflete à direita no azimute de **252°19'11"** com uma distância de **16,11 m** do lado direito até o ponto **3** de coordenada EX: **531.466,3684** NY: **8.613.369,8089**, confrontando com Beco Secundário deste ponto deflete à direita no azimute de **341°37'52"** com uma distância de **4,90 m** ao fundo até o ponto **4** de coordenada EX: **531.464,8252** NY: **8.613.374,4564**, confrontando com Beco Secundário deste ponto deflete à direita no azimute de **73°42'50"** com uma distância de **15,78 m** do lado esquerdo até o ponto **1** de coordenada EX: **531.479,9727** NY: **8.613.378,8818**, confrontando com **Lote 37**.

Santo Amaro - BA, Terça-feira, 22 de Abril de 2024.

RENEE BUZAGR FONTES
BARRETO
NASCIMENTO:78831237500

Assinado de forma digital por RENE
BUZAGR FONTES BARRETO
NASCIMENTO:78831237500
Dados: 2024.07.18 14:53:10 -03'00'

Resp. Téc.:Renée Buzahr Fontes Barreto Nascimento
CREA: 0500186596

Rede Ganha Tempo De Serviços Empresariais Ltda.
CNPJ: 13.758.956/0001-07
Vanessa Ferreira Da Silva Muricy - CPF: 019.274.575-13

Praça Purificação | S/N | Centro | Santo Amaro-Ba

www.pmsantoamaro.ba.ipmbrasil.org.br/

Este documento foi assinado digitalmente por SERASA Experian
EC3D2991566A0D2208C65CF1C42A7DE8

Prefeitura Municipal de Santo Amaro



MEMORIAL DESCRITIVO

Proprietário: Município de Santo Amaro
Quadra: 11
Lote: 37
Área: 102,08 m²
Perímetro: 48,99 m

O **Lote de terreno sob nº 37 da Quadra 11**, localizado no município de Santo Amaro - BA, na quadra formada pela **Rua José do Carmo, 2ª Travessa Sacramento, Área Remanescente e Beco Secundário** de formato irregular, abrangendo uma área de **102,08 m²** (cento e dois metros quadrados) e um perímetro de **48,99 m**.

Para quem de dentro do lote 37 olha para o Beco Secundário inicia-se a descrição no ponto **1** na coordenada EX: **531.477,6376** NY: **8.613.384,0016**, no azimute de **155°28'57"** com uma distância de **5,63 m** de frente até o ponto **2** de coordenada EX: **531.479,9727** NY: **8.613.378,8818**, confrontando com Beco Secundário deste ponto deflete à direita no azimute de **253°42'50"** com uma distância de **15,78 m** do lado direito até o ponto **3** de coordenada EX: **531.464,8252** NY: **8.613.374,4564**, confrontando com **Lote 36**, deste ponto deflete à direita no azimute de **254°17'39"** com uma distância de **3,46 m** do lado direito até o ponto **4** de coordenada EX: **531.461,4984** NY: **8.613.373,5209**, confrontando com Beco Secundário deste ponto deflete à direita no azimute de **336°51'18"** com uma distância de **5,08 m** ao fundo até o ponto **5** de coordenada EX: **531.459,5011** NY: **8.613.378,1932**, confrontando com Beco Secundário deste ponto deflete à direita no azimute de **72°12'50"** com uma distância de **18,31 m** do lado esquerdo até o ponto **6** de coordenada EX: **531.476,9374** NY: **8.613.383,7867**, confrontando com **Lote 38**, deste ponto deflete à direita no azimute de **72°56'27"** com uma distância de **0,73 m** do lado esquerdo até o ponto **1** de coordenada EX: **531.477,6376** NY: **8.613.384,0016**, confrontando com Beco Secundário.

Santo Amaro - BA, Terça-feira, 22 de Abril de 2024.

RENEE BUZAHR FONTES
BARRETO
NASCIMENTO:78831237500

Assinado de forma digital por
RENEE BUZAHR FONTES BARRETO
NASCIMENTO:78831237500
Dados: 2024.07.18 14:53:20 -03'00'

Resp. Téc.:Renée Buzahr Fontes Barreto Nascimento
CREA: 0500186596

Rede Ganha Tempo De Serviços Empresariais Ltda.
CNPJ: 13.758.956/0001-07
Vanessa Ferreira Da Silva Muricy - CPF: 019.274.575-13

Praça Purificação | S/N | Centro | Santo Amaro-Ba

www.pmsantoamaro.ba.ipmbrasil.org.br/

Este documento foi assinado digitalmente por SERASA Experian
EC3D2991566A0D2208C65CF1C42A7DE8

Prefeitura Municipal de Santo Amaro



MEMORIAL DESCRITIVO

Proprietário: Município de Santo Amaro
Quadra: 11
Lote: 38
Área: 94,07 m²
Perímetro: 47,05 m

O **Lote de terreno sob nº 38 da Quadra 11**, localizado no município de Santo Amaro - BA, na quadra formada pela **Rua José do Carmo, 2ª Travessa Sacramento, Área Remanescente e Beco Secundário** de formato irregular, abrangendo uma área de **94,07 m²** (noventa e quatro metros quadrados e sete decímetros quadrados) e um perímetro de **47,05 m**.

Para quem de dentro do lote 38 olha para o Beco Secundário inicia-se a descrição no ponto **1** na coordenada EX: **531.475,1085** NY: **8.613.388,5440**, no azimute de **158°58'16"** com uma distância de **5,10 m** de frente até o ponto **2** de coordenada EX: **531.476,9374** NY: **8.613.383,7867**, confrontando com Beco Secundário deste ponto deflete à direita no azimute de **252°12'50"** com uma distância de **18,31 m** do lado direito até o ponto **3** de coordenada EX: **531.459,5011** NY: **8.613.378,1932**, confrontando com **Lote 37**, deste ponto deflete à direita no azimute de **336°03'37"** com uma distância de **5,07 m** ao fundo até o ponto **4** de coordenada EX: **531.457,4432** NY: **8.613.382,8285**, confrontando com Beco Secundário deste ponto deflete à direita no azimute de **70°14'34"** com uma distância de **2,22 m** do lado esquerdo até o ponto **5** de coordenada EX: **531.459,5340** NY: **8.613.383,5795**, confrontando com **Lote 35**, deste ponto deflete à direita no azimute de **72°19'12"** com uma distância de **16,35 m** do lado esquerdo até o ponto **1** de coordenada EX: **531.475,1085** NY: **8.613.388,5440**, confrontando com **Lote 39**.

Santo Amaro - BA, Terça-feira, 22 de Abril de 2024.

RENEE BUZahr FONTES
BARRETO
NASCIMENTO:78831237500

Assinado de forma digital por
RENEE BUZahr FONTES BARRETO
NASCIMENTO:78831237500
Dados: 2024.07.18 14:53:30 -03'00'

Resp. Téc.:Renée Buzahr Fontes Barreto Nascimento
CREA: 0500186596

Rede Ganha Tempo De Serviços Empresariais Ltda.
CNPJ: 13.758.956/0001-07
Vanessa Ferreira Da Silva Muricy - CPF: 019.274.575-13

Praça Purificação | S/N | Centro | Santo Amaro-Ba

www.pmsantoamaro.ba.ipmbrasil.org.br/

Este documento foi assinado digitalmente por SERASA Experian
EC3D2991566A0D2208C65CF1C42A7DE8

Prefeitura Municipal de Santo Amaro



MEMORIAL DESCRITIVO

Proprietário: Município de Santo Amaro
Quadra: 11
Lote: 39
Área: 53,39 m²
Perímetro: 39,16 m

O **Lote de terreno sob nº 39 da Quadra 11**, localizado no município de Santo Amaro - BA, na quadra formada pela **Rua José do Carmo, 2ª Travessa Sacramento, Área Remanescente e Beco Secundário** de formato irregular, abrangendo uma área de **53,39 m²** (cinquenta e três metros quadrados e trinta e nove decímetros quadrados) e um perímetro de **39,16 m**.

Para quem de dentro do lote 39 olha para Beco Secundário inicia-se a descrição no ponto **1** na coordenada EX: **531.473,8802** NY: **8.613.391,5349**, no azimute de **157°40'23"** com uma distância de **3,23 m** de frente até o ponto **2** de coordenada EX: **531.475,1085** NY: **8.613.388,5440**, confrontando com Beco Secundário deste ponto deflete à direita no azimute de **252°19'12"** com uma distância de **16,35 m** do lado direito até o ponto **3** de coordenada EX: **531.459,5340** NY: **8.613.383,5795**, confrontando com **Lote 38**, deste ponto deflete à direita no azimute de **339°36'49"** com uma distância de **3,34 m** ao fundo até o ponto **4** de coordenada EX: **531.458,3721** NY: **8.613.386,7059**, confrontando com **Lote 35**, deste ponto deflete à direita no azimute de **72°42'14"** com uma distância de **16,24 m** do lado esquerdo até o ponto **1** de coordenada EX: **531.473,8802** NY: **8.613.391,5349**, confrontando com **Lote 40**.

Santo Amaro - BA, Terça-feira, 22 de Abril de 2024.

RENEE BUZahr FONTES
BARRETO
NASCIMENTO:78831237500

Assinado de forma digital por
RENEE BUZahr FONTES BARRETO
NASCIMENTO:78831237500
Dados: 2024.07.18 14:53:41 -03'00'

Resp. Téc.: **Renée Buzahr Fontes Barreto Nascimento**
CREA: 0500186596

Rede Ganha Tempo De Serviços Empresariais Ltda.
CNPJ: 13.758.956/0001-07
Vanessa Ferreira Da Silva Muricy - CPF: 019.274.575-13

Praça Purificação | S/N | Centro | Santo Amaro-Ba

www.pmsantoamaro.ba.ipmbrasil.org.br/

Este documento foi assinado digitalmente por SERASA Experian
EC3D2991566A0D2208C65CF1C42A7DE8

Prefeitura Municipal de Santo Amaro



MEMORIAL DESCRITIVO

Proprietário: Município de Santo Amaro
Quadra: 11
Lote: 40
Área: 49,24 m²
Perímetro: 38,45 m

O **Lote de terreno sob nº 40 da Quadra 11**, localizado no município de Santo Amaro - BA, na quadra formada pela **Rua José do Carmo, 2ª Travessa Sacramento, Área Remanescente e Beco Secundário** de formato irregular, abrangendo uma área de **49,24 m²** (quarenta e nove metros quadrados e vinte e quatro décimos quadrados) e um perímetro de **38,45 m**.

Para quem de dentro do lote 40 olha para Beco Secundário inicia-se a descrição no ponto **1** na coordenada EX: **531.472,6640** NY: **8.613.394,4707**, no azimute de **157°29'56"** com uma distância de **3,18 m** de frente até o ponto **2** de coordenada EX: **531.473,8802** NY: **8.613.391,5349**, confrontando com Beco Secundário deste ponto deflete à direita no azimute de **252°42'14"** com uma distância de **16,24 m** do lado direito até o ponto **3** de coordenada EX: **531.458,3721** NY: **8.613.386,7059**, confrontando com **Lote 39**, deste ponto deflete à direita no azimute de **339°36'50"** com uma distância de **2,92 m** ao fundo até o ponto **4** de coordenada EX: **531.457,3538** NY: **8.613.389,4461**, confrontando com **Lote 35**, deste ponto deflete à direita no azimute de **71°49'51"** com uma distância de **16,11 m** do lado esquerdo até o ponto **1** de coordenada EX: **531.472,6640** NY: **8.613.394,4707**, confrontando com **Lote 41**.

Santo Amaro - BA, Terça-feira, 22 de Abril de 2024.

RENEE BUZAGR FONTES
BARRETO
NASCIMENTO:78831237500

Assinado de forma digital por
RENEE BUZAGR FONTES BARRETO
NASCIMENTO:78831237500
Dados: 2024.07.18 14:53:51 -03'00'

Resp. Téc.: **Renée Buzahr Fontes Barreto Nascimento**
CREA: 0500186596

Rede Ganha Tempo De Serviços Empresariais Ltda.
CNPJ: 13.758.956/0001-07
Vanessa Ferreira Da Silva Muricy - CPF: 019.274.575-13

Praça Purificação | S/N | Centro | Santo Amaro-Ba

www.pmsantoamaro.ba.ipmbrasil.org.br/

Este documento foi assinado digitalmente por SERASA Experian
EC3D2991566A0D2208C65CF1C42A7DE8

Prefeitura Municipal de Santo Amaro



MEMORIAL DESCRITIVO

Proprietário: Município de Santo Amaro
Quadra: 11
Lote: 41
Área: 113,88 m²
Perímetro: 54,27 m

O **Lote de terreno sob nº 41 da Quadra 11**, localizado no município de Santo Amaro - BA, na quadra formada pela **Rua José do Carmo, 2ª Travessa Sacramento, Área Remanescente e Beco Secundário** de formato irregular, abrangendo uma área de **113,88 m²** (cento e treze metros quadrados e oitenta e oito decímetros quadrados) e um perímetro de **54,27 m**.

Para quem de dentro do lote 40 olha para a Beco Secundário inicia-se a descrição no vértice **1** na coordenada (EX: **531.472,6640** NY: **8.613.394,4707**), no ângulo interno de **94°19'55"** com uma distância de **3,18 m** de frente até o vértice **2** de coordenada (EX: **531.473,8802** NY: **8.613.391,5349**), confrontando com **Beco Secundário**, daí deflete à direita no ângulo interno de **84°47'42"** com uma distância de **16,24 m** do lado direito até o vértice **3** de coordenada (EX: **531.458,3721** NY: **8.613.386,7059**), confrontando com **Lote 39**, daí deflete à direita no ângulo interno de **93°05'24"** com uma distância de **2,92 m** ao fundo até o vértice **4** de coordenada (EX: **531.457,3538** NY: **8.613.389,4461**), confrontando com **Área Remanescente**, daí deflete à direita no ângulo interno de **87°46'59"** com uma distância de **16,11 m** do lado esquerdo até o vértice **1** de coordenada (EX: **531.472,6640** NY: **8.613.394,4707**), confrontando com **Lote 41**.

Santo Amaro - BA, Terça-feira, 22 de Abril de 2024.

RENEE BUZAHR FONTES
BARRETO
NASCIMENTO:78831237500

Assinado de forma digital por
RENEE BUZAHR FONTES BARRETO
NASCIMENTO:78831237500
Dados: 2024.07.18 14:54:05 -03'00'

Resp. Téc.:Renée Buzahr Fontes Barreto Nascimento
CREA: 0500186596

Rede Ganha Tempo De Serviços Empresariais Ltda.
CNPJ: 13.758.956/0001-07
Vanessa Ferreira Da Silva Muricy - CPF: 019.274.575-13

Praça Purificação | S/N | Centro | Santo Amaro-Ba

www.pmsantoamaro.ba.ipmbrasil.org.br/

Este documento foi assinado digitalmente por SERASA Experian
EC3D2991566A0D2208C65CF1C42A7DE8

Prefeitura Municipal de Santo Amaro



Quadra: 11
Lote: 42
Área: 74,71 m²
Perímetro: 40,56 m

O **Lote de terreno sob nº 42 da Quadra 11**, localizado no município de Santo Amaro - BA, na quadra formada pela **Rua José do Carmo, 2ª Travessa Sacramento, Área Remanescente e Beco Secundário** de formato irregular, abrangendo uma área de **74,71 m²** (setenta e quatro metros quadrados e setenta e um decímetros quadrados) e um perímetro de **40,56 m**.

Para quem de dentro do lote 42 olha para a Beco Secundário inicia-se a descrição no vértice **1** na coordenada (EX: **531.468,7133** NY: **8.613.404,0998**), no ângulo interno de **93°44'57"** com uma distância de **5,10 m** de frente até o vértice **2** de coordenada (EX: **531.470,8162** NY: **8.613.399,4551**), confrontando com **Beco Secundário**, daí deflete à direita no ângulo interno de **84°27'49"** com uma distância de **15,70 m** do lado direito até o vértice **3** de coordenada (EX: **531.455,9517** NY: **8.613.394,3885**), confrontando com **Lote 41**, daí deflete à direita no ângulo interno de **89°17'08"** com uma distância de **4,60 m** ao fundo até o vértice **4** de coordenada (EX: **531.454,5213** NY: **8.613.398,7628**), confrontando com **Área Remanescente**, daí deflete à direita no ângulo interno de **92°30'06"** com uma distância de **15,16 m** do lado esquerdo até o vértice **1** de coordenada (EX: **531.468,7133** NY: **8.613.404,0998**), confrontando com **Lote 43**.

Santo Amaro - BA, Terça-feira, 22 de Abril de 2024.

RENEE BUZHR FONTES
BARRETO
NASCIMENTO:78831237500

Assinado de forma digital por RENE
BUZHR FONTES BARRETO
NASCIMENTO:78831237500
Dados: 2024.07.18 14:54:16 -03'00'

Resp. Téc.:Renée Buzahr Fontes Barreto Nascimento
CREA: 0500186596

Rede Ganha Tempo De Serviços Empresariais Ltda.
CNPJ: 13.758.956/0001-07
Vanessa Ferreira Da Silva Muricy - CPF: 019.274.575-13

Praça Purificação | S/N | Centro | Santo Amaro-Ba

www.pmsantoamaro.ba.ipmbrasil.org.br/

Este documento foi assinado digitalmente por SERASA Experian
EC3D2991566A0D2208C65CF1C42A7DE8

Prefeitura Municipal de Santo Amaro



MEMORIAL DESCRITIVO

Proprietário: Município de Santo Amaro
Quadra: 11
Lote: 43
Área: 70,20 m²
Perímetro: 39,26 m

O **Lote de terreno sob nº 43 da Quadra 11**, localizado no município de Santo Amaro - BA, na quadra formada pela **Rua José do Carmo, 2ª Travessa Sacramento, Área Remanescente e Beco Secundário** de formato irregular, abrangendo uma área de **70,20 m²** (setenta metros quadrados e vinte decímetros quadrados) e um perímetro de **39,26 m**.

Para quem de dentro do lote 43 olha para a Beco Secundário inicia-se a descrição no vértice **1** na coordenada (EX: **531.466,8585** NY: **8.613.408,4012**), no ângulo interno de **92°54'20"** com uma distância de **4,68 m** de frente até o vértice **2** de coordenada (EX: **531.468,7133** NY: **8.613.404,0998**), confrontando com **Beco Secundário**, daí deflete à direita no ângulo interno de **87°16'58"** com uma distância de **15,16 m** do lado direito até o vértice **3** de coordenada (EX: **531.454,5213** NY: **8.613.398,7628**), confrontando com **Lote 42**, daí deflete à direita no ângulo interno de **86°59'10"** com uma distância de **4,73 m** ao fundo até o vértice **4** de coordenada (EX: **531.453,0903** NY: **8.613.403,2752**), confrontando com **Área Remanescente**, daí deflete à direita no ângulo interno de **92°49'32"** com uma distância de **14,69 m** do lado esquerdo até o vértice **1** de coordenada (EX: **531.466,8585** NY: **8.613.408,4012**), confrontando com **Lote 44**.

Santo Amaro - BA, Terça-feira, 22 de Abril de 2024.

RENEE BUZAGR FONTES BARRETO
NASCIMENTO:78831237500

Assinado de forma digital por RENE
BUZAGR FONTES BARRETO
NASCIMENTO:78831237500
Dados: 2024.07.18 14:54:26 -03'00'

Resp. Téc.: **Renée Buzahr Fontes Barreto Nascimento**
CREA: 0500186596

Rede Ganha Tempo De Serviços Empresariais Ltda.
CNPJ: 13.758.956/0001-07
Vanessa Ferreira Da Silva Muricy - CPF: 019.274.575-13

Praça Purificação | S/N | Centro | Santo Amaro-Ba

www.pmsantoamaro.ba.ipmbrasil.org.br/

Este documento foi assinado digitalmente por SERASA Experian
EC3D2991566A0D2208C65CF1C42A7DE8

Prefeitura Municipal de Santo Amaro



MEMORIAL DESCRITIVO

Proprietário: Município de Santo Amaro
Quadra: 11
Lote: 44
Área: 102,94 m²
Perímetro: 46,95 m

O **Lote de terreno sob nº 44 da Quadra 11**, localizado no município de Santo Amaro - BA, na quadra formada pela **Rua José do Carmo, 2ª Travessa Sacramento, Área Remanescente e Beco Secundário** de formato irregular, abrangendo uma área de **102,94 m²** (cento e dois metros quadrados e noventa e quatro decímetros quadrados) e um perímetro de **46,95 m**.

Para quem de dentro do lote 44 olha para a Beco Secundário inicia-se a descrição no vértice **1** na coordenada (EX: **531.464,8099** NY: **8.613.412,5193**), no ângulo interno de **104°33'11"** com uma distância de **4,60 m** de frente até o vértice **2** de coordenada (EX: **531.466,8585** NY: **8.613.408,4012**), confrontando com **Beco Secundário**, daí deflete à direita no ângulo interno de **83°58'19"** com uma distância de **14,69 m** do lado direito até o vértice **3** de coordenada (EX: **531.453,0903** NY: **8.613.403,2752**), confrontando com **Lote 43**, daí deflete à direita no ângulo interno de **177°31'35"** com uma distância de **3,49 m** do lado direito até o vértice **4** de coordenada (EX: **531.449,7687** NY: **8.613.402,1993**), confrontando com **Área Remanescente**, daí deflete à direita no ângulo interno de **89°06'08"** com uma distância de **6,71 m** ao fundo até o vértice **5** de coordenada (EX: **531.447,8028** NY: **8.613.408,6098**), confrontando com **Área Remanescente**, daí deflete à direita no ângulo interno de **88°17'31"** com uma distância de **5,32 m** do lado esquerdo até o vértice **6** de coordenada (EX: **531.452,9342** NY: **8.613.410,0176**), confrontando com **Área Remanescente**, daí deflete à direita no ângulo interno de **176°33'15"** com uma distância de **12,14 m** do lado esquerdo até o vértice **1** de coordenada (EX: **531.464,8099** NY: **8.613.412,5193**), confrontando com **Lote 45**.

Santo Amaro - BA, Terça-feira, 22 de Abril de 2024.

RENEE BUZHR FONTES
BARRETO
NASCIMENTO:78831237500

Assinado de forma digital por
RENEE BUZHR FONTES BARRETO
NASCIMENTO:78831237500
Dados: 2024.07.18 14:54:36 -03'00'

Resp. Téc.:Renée Buzahr Fontes Barreto Nascimento
CREA: 0500186596

Rede Ganha Tempo De Serviços Empresariais Ltda.
CNPJ: 13.758.956/0001-07
Vanessa Ferreira Da Silva Muricy - CPF: 019.274.575-13

Praça Purificação | S/N | Centro | Santo Amaro-Ba

www.pmsantoamaro.ba.ipmbrasil.org.br/

Este documento foi assinado digitalmente por SERASA Experian
EC3D2991566A0D2208C65CF1C42A7DE8

Prefeitura Municipal de Santo Amaro



MEMORIAL DESCRITIVO

Proprietário: Município de Santo Amaro
Quadra: 11
Lote: 45
Área: 74,54 m²
Perímetro: 36,32 m

O **Lote de terreno sob nº 45 da Quadra 11**, localizado no município de Santo Amaro - BA, na quadra formada pela **Rua José do Carmo, 2ª Travessa Sacramento, Área Remanescente e Beco Secundário** de formato irregular, abrangendo uma área de **74,54 m²** (setenta e quatro metros quadrados e cinquenta e quatro décimos quadrados) e um perímetro de **36,32 m**.

Para quem de dentro do lote 45 olha para a Beco Secundário inicia-se a descrição no vértice **1** na coordenada (EX: **531.462,5546** NY: **8.613.418,7153**), no ângulo interno de **95°00'12"** com uma distância de **6,59 m** de frente até o vértice **2** de coordenada (EX: **531.464,8099** NY: **8.613.412,5193**), confrontando com **Beco Secundário**, daí deflete à direita no ângulo interno de **81°53'39"** com uma distância de **12,14 m** do lado direito até o vértice **3** de coordenada (EX: **531.452,9342** NY: **8.613.410,0176**), confrontando com **Lote 44**, daí deflete à direita no ângulo interno de **92°54'54"** com uma distância de **6,07 m** ao fundo até o vértice **4** de coordenada (EX: **531.451,3826** NY: **8.613.415,8859**), confrontando com **Área Remanescente**, daí deflete à direita no ângulo interno de **89°21'33"** com uma distância de **10,94 m** do lado esquerdo até o vértice **5** de coordenada (EX: **531.461,9900** NY: **8.613.418,5640**), confrontando com **Lote 46**, daí deflete à esquerda no ângulo interno de **180°49'42"** com uma distância de **0,58 m** do lado esquerdo até o vértice **1** de coordenada (EX: **531.462,5546** NY: **8.613.418,7153**), confrontando com **Beco Secundário**.

Santo Amaro - BA, Terça-feira, 22 de Abril de 2024.

RENEE BUZahr FONTES
BARRETO
NASCIMENTO:78831237500

Assinado de forma digital por
RENEE BUZahr FONTES BARRETO
NASCIMENTO:78831237500
Dados: 2024.07.18 14:54:46 -03'00'

Resp. Téc.: **Renée Buzahr Fontes Barreto Nascimento**
CREA: 0500186596

Rede Ganha Tempo De Serviços Empresariais Ltda.
CNPJ: 13.758.956/0001-07
Vanessa Ferreira Da Silva Muricy - CPF: 019.274.575-13

Praça Purificação | S/N | Centro | Santo Amaro-Ba

www.pmsantoamaro.ba.ipmbrasil.org.br/

Este documento foi assinado digitalmente por SERASA Experian
EC3D2991566A0D2208C65CF1C42A7DE8

Prefeitura Municipal de Santo Amaro



MEMORIAL DESCRITIVO

Proprietário: Município de Santo Amaro
Quadra: 11
Lote: 46
Área: 56,19 m²
Perímetro: 32,42 m

O **Lote de terreno sob nº 46 da Quadra 11**, localizado no município de Santo Amaro - BA, na quadra formada pela **Rua José do Carmo, 2ª Travessa Sacramento, Área Remanescente e Beco Secundário** de formato irregular, abrangendo uma área de **56,19 m²** (cinquenta e seis metros quadrados e dezenove decímetros quadrados) e um perímetro de **32,42 m**.

Para quem de dentro do lote 46 olha para a Beco Secundário inicia-se a descrição no vértice **1** na coordenada (EX: **531.460,5482** NY: **8.613.423,3823**), no ângulo interno de **92°33'02"** com uma distância de **5,03 m** de frente até o vértice **2** de coordenada (EX: **531.461,9900** NY: **8.613.418,5640**), confrontando com **Beco Secundário**, daí deflete à direita no ângulo interno de **87°30'40"** com uma distância de **10,94 m** do lado direito até o vértice **3** de coordenada (EX: **531.451,3826** NY: **8.613.415,8859**), confrontando com **Lote 45**, daí deflete à direita no ângulo interno de **179°57'01"** com uma distância de **0,55 m** do lado direito até o vértice **4** de coordenada (EX: **531.450,8480** NY: **8.613.415,7514**), confrontando com **Área Remanescente**, daí deflete à direita no ângulo interno de **85°13'14"** com uma distância de **5,05 m** ao fundo até o vértice **5** de coordenada (EX: **531.450,0277** NY: **8.613.420,7382**), confrontando com **Área Remanescente**, daí deflete à direita no ângulo interno de **94°46'03"** com uma distância de **10,85 m** do lado esquerdo até o vértice **1** de coordenada (EX: **531.460,5482** NY: **8.613.423,3823**), confrontando com **Área Remanescente**.

Santo Amaro - BA, Terça-feira, 22 de Abril de 2024.

RENEE BUZAGR FONTES
BARRETO
NASCIMENTO:78831237500

Assinado de forma digital por
RENEE BUZAGR FONTES BARRETO
NASCIMENTO:78831237500
Dados: 2024.07.18 14:54:56 -03'00'

Resp. Téc.: **Renée Buzahr Fontes Barreto Nascimento**
CREA: 0500186596

Rede Ganha Tempo De Serviços Empresariais Ltda.
CNPJ: 13.758.956/0001-07
Vanessa Ferreira Da Silva Muricy - CPF: 019.274.575-13

Praça Purificação | S/N | Centro | Santo Amaro-Ba

www.pmsantoamaro.ba.ipmbrasil.org.br/

Este documento foi assinado digitalmente por SERASA Experian
EC3D2991566A0D2208C65CF1C42A7DE8

Prefeitura Municipal de Santo Amaro



MEMORIAL DESCRITIVO

Proprietário: Município de Santo Amaro
Quadra: 11
Lote: 47
Área: 66,73 m²
Perímetro: 35,00 m

O **Lote de terreno sob nº 47 da Quadra 11**, localizado no município de Santo Amaro - BA, na quadra formada pela **Rua José do Carmo, 2ª Travessa Sacramento, Área Remanescente e Beco Secundário** de formato irregular, abrangendo uma área de **66,73 m²** (sessenta e seis metros quadrados e setenta e três decímetros quadrados) e um perímetro de **35,00 m**.

Para quem de dentro do lote 47 olha para a Beco Secundário inicia-se a descrição no vértice **1** na coordenada (EX: **531.459,1277** NY: **8.613.428,7512**), no ângulo interno de **97°07'58"** com uma distância de **5,55 m** de frente até o vértice **2** de coordenada (EX: **531.460,5482** NY: **8.613.423,3823**), confrontando com **Beco Secundário**, daí deflete à direita no ângulo interno de **83°56'52"** com uma distância de **12,13 m** do lado direito até o vértice **3** de coordenada (EX: **531.448,5560** NY: **8.613.421,5327**), confrontando com **Área Remanescente**, daí deflete à direita no ângulo interno de **90°16'23"** com uma distância de **5,74 m** ao fundo até o vértice **4** de coordenada (EX: **531.447,6539** NY: **8.613.427,2024**), confrontando com **Área Remanescente**, daí deflete à direita no ângulo interno de **88°38'47"** com uma distância de **11,58 m** do lado esquerdo até o vértice **1** de coordenada (EX: **531.459,1277** NY: **8.613.428,7512**), confrontando com **Lote 48**.

Santo Amaro - BA, Terça-feira, 22 de Abril de 2024.

RENEE BUZAGR FONTES
BARRETO
NASCIMENTO:78831237500

Assinado de forma digital por
RENEE BUZAGR FONTES BARRETO
NASCIMENTO:78831237500
Dados: 2024.07.18 14:55:12 -03'00'

Resp. Téc.:Renée Buzahr Fontes Barreto Nascimento
CREA: 0500186596

Rede Ganha Tempo De Serviços Empresariais Ltda.
CNPJ: 13.758.956/0001-07
Vanessa Ferreira Da Silva Muricy - CPF: 019.274.575-13

Praça Purificação | S/N | Centro | Santo Amaro-Ba

www.pmsantoamaro.ba.ipmbrasil.org.br/

Este documento foi assinado digitalmente por SERASA Experian
EC3D2991566A0D2208C65CF1C42A7DE8

Prefeitura Municipal de Santo Amaro



MEMORIAL DESCRITIVO

Proprietário: Município de Santo Amaro
Quadra: 11
Lote: 48
Área: 71,38 m²
Perímetro: 38,17 m

O **Lote de terreno sob nº 48 da Quadra 11**, localizado no município de Santo Amaro - BA, na quadra formada pela **Rua José do Carmo, 2ª Travessa Sacramento, Área Remanescente e Beco Secundário** de formato irregular, abrangendo uma área de **71,38 m²** (setenta e um metros quadrados e trinta e oito decímetros quadrados) e um perímetro de **38,17 m**.

Para quem de dentro do lote 48 olha para a Beco Secundário inicia-se a descrição no vértice **1** na coordenada (EX: **531.457,4275** NY: **8.613.434,3395**), no ângulo interno de **93°39'26"** com uma distância de **5,84 m** de frente até o vértice **2** de coordenada (EX: **531.459,1277** NY: **8.613.428,7512**), confrontando com **Beco Secundário**, daí deflete à direita no ângulo interno de **80°45'57"** com uma distância de **11,58 m** do lado direito até o vértice **3** de coordenada (EX: **531.447,6539** NY: **8.613.427,2024**), confrontando com **Lote 47**, daí deflete à direita no ângulo interno de **179°54'45"** com uma distância de **2,68 m** do lado direito até o vértice **4** de coordenada (EX: **531.444,9937** NY: **8.613.426,8475**), confrontando com **Área Remanescente**, daí deflete à direita no ângulo interno de **93°10'05"** com uma distância de **4,44 m** ao fundo até o vértice **5** de coordenada (EX: **531.444,1635** NY: **8.613.431,2127**), confrontando com **Área Remanescente**, daí deflete à direita no ângulo interno de **92°29'48"** com uma distância de **13,63 m** do lado esquerdo até o vértice **1** de coordenada (EX: **531.457,4275** NY: **8.613.434,3395**), confrontando com **Lote 49**.

Santo Amaro - BA, Terça-feira, 22 de Abril de 2024.

RENEE BUZAGR FONTES
BARRETO
NASCIMENTO:78831237500

Assinado de forma digital por
RENEE BUZAGR FONTES BARRETO
NASCIMENTO:78831237500
Dados: 2024.07.18 14:55:23 -03'00'

Resp. Téc.: **Renée Buzahr Fontes Barreto Nascimento**
CREA: 0500186596

Rede Ganha Tempo De Serviços Empresariais Ltda.
CNPJ: 13.758.956/0001-07
Vanessa Ferreira Da Silva Muricy - CPF: 019.274.575-13

Praça Purificação | S/N | Centro | Santo Amaro-Ba

www.pmsantoamaro.ba.ipmbrasil.org.br/

Este documento foi assinado digitalmente por SERASA Experian
EC3D2991566A0D2208C65CF1C42A7DE8

Prefeitura Municipal de Santo Amaro



MEMORIAL DESCRITIVO

Proprietário: Município de Santo Amaro
Quadra: 11
Lote: 49
Área: 71,13 m²
Perímetro: 37,59 m

O **Lote de terreno sob nº 49 da Quadra 11**, localizado no município de Santo Amaro - BA, na quadra formada pela **Rua José do Carmo, 2ª Travessa Sacramento, Área Remanescente e Beco Secundário** de formato irregular, abrangendo uma área de **71,13 m²** (setenta e um metros quadrados e treze decímetros quadrados) e um perímetro de **37,59 m**.

Para quem de dentro do lote 49 olha para a Beco Secundário inicia-se a descrição no vértice **1** na coordenada (EX: **531.455,5157** NY: **8.613.439,5768**), no ângulo interno de **94°24'38"** com uma distância de **5,58 m** de frente até o vértice **2** de coordenada (EX: **531.457,4275** NY: **8.613.434,3395**), confrontando com **Beco Secundário**, daí deflete à direita no ângulo interno de **83°12'38"** com uma distância de **13,63 m** do lado direito até o vértice **3** de coordenada (EX: **531.444,1635** NY: **8.613.431,2127**), confrontando com **Lote 48**, daí deflete à direita no ângulo interno de **94°35'17"** com uma distância de **5,00 m** ao fundo até o vértice **4** de coordenada (EX: **531.442,6316** NY: **8.613.435,9690**), confrontando com **Área Remanescente**, daí deflete à direita no ângulo interno de **87°47'27"** com uma distância de **13,38 m** do lado esquerdo até o vértice **1** de coordenada (EX: **531.455,5157** NY: **8.613.439,5768**), confrontando com **Lote 50**.

Santo Amaro - BA, Terça-feira, 22 de Abril de 2024.

RENEE BUZAHR FONTES
BARRETO
NASCIMENTO:78831237500

Assinado de forma digital por RENE
BUZAHR FONTES BARRETO
NASCIMENTO:78831237500
Dados: 2024.07.18 14:55:33 -03'00'

Resp. Téc.:Renée Buzahr Fontes Barreto Nascimento
CREA: 0500186596

Rede Ganha Tempo De Serviços Empresariais Ltda.
CNPJ: 13.758.956/0001-07
Vanessa Ferreira Da Silva Muricy - CPF: 019.274.575-13

Praça Purificação | S/N | Centro | Santo Amaro-Ba

www.pmsantoamaro.ba.ipmbrasil.org.br/

Este documento foi assinado digitalmente por SERASA Experian
EC3D2991566A0D2208C65CF1C42A7DE8

Prefeitura Municipal de Santo Amaro



MEMORIAL DESCRITIVO

Proprietário: Município de Santo Amaro
Quadra: 11
Lote: 50
Área: 87,46 m²
Perímetro: 41,26 m

O **Lote de terreno sob nº 50 da Quadra 11**, localizado no município de Santo Amaro - BA, na quadra formada pela **Rua José do Carmo, 2ª Travessa Sacramento, Área Remanescente e Beco Secundário** de formato irregular, abrangendo uma área de **73,72 m²** (setenta e três metros quadrados e setenta e dois decímetros quadrados) e um perímetro de **40,45 m**.

Para quem de dentro do lote 50 olha para a Beco Secundário inicia-se a descrição no vértice **1** na coordenada (EX: **531.453,6634** NY: **8.613.444,1932**), no ângulo interno de **94°53'53"** com uma distância de **4,97 m** de frente até o vértice **2** de coordenada (EX: **531.455,5157** NY: **8.613.439,5768**), confrontando com **Beco Secundário**, daí deflete à direita no ângulo interno de **83°46'48"** com uma distância de **13,38 m** do lado direito até o vértice **3** de coordenada (EX: **531.442,6316** NY: **8.613.435,9690**), confrontando com **Lote 49**, daí deflete à direita no ângulo interno de **179°29'55"** com uma distância de **2,36 m** do lado direito até o vértice **4** de coordenada (EX: **531.440,3552** NY: **8.613.435,3530**), confrontando com **Área Remanescente**, daí deflete à direita no ângulo interno de **90°02'01"** com uma distância de **4,57 m** ao fundo até o vértice **5** de coordenada (EX: **531.439,1577** NY: **8.613.439,7680**), confrontando com **Área Remanescente**, daí deflete à direita no ângulo interno de **91°47'23"** com uma distância de **15,17 m** do lado esquerdo até o vértice **1** de coordenada (EX: **531.453,6634** NY: **8.613.444,1932**), confrontando com **Lote 51**.

Santo Amaro - BA, Terça-feira, 22 de Abril de 2024.

RENEE BUZahr FONTES
BARRETO
NASCIMENTO:78831237500

Assinado de forma digital por
RENEE BUZahr FONTES BARRETO
NASCIMENTO:78831237500
Dados: 2024.07.18 14:55:43 -03'00'

Resp. Téc.: **Renée Buzahr Fontes Barreto Nascimento**
CREA: 0500186596

Rede Ganha Tempo De Serviços Empresariais Ltda.
CNPJ: 13.758.956/0001-07
Vanessa Ferreira Da Silva Muricy - CPF: 019.274.575-13

Praça Purificação | S/N | Centro | Santo Amaro-Ba

www.pmsantoamaro.ba.ipmbrasil.org.br/

Este documento foi assinado digitalmente por SERASA Experian
EC3D2991566A0D2208C65CF1C42A7DE8

Prefeitura Municipal de Santo Amaro



MEMORIAL DESCRITIVO

Proprietário: Município de Santo Amaro
Quadra: 11
Lote: 51
Área: 66,55 m²
Perímetro: 38,89 m

O **Lote de terreno sob nº 51 da Quadra 11**, localizado no município de Santo Amaro - BA, na quadra formada pela **Rua José do Carmo, 2ª Travessa Sacramento, Área Remanescente e Beco Secundário** de formato irregular, abrangendo uma área de **66,55 m²** (sessenta e seis metros quadrados e cinquenta e cinco decímetros quadrados) e um perímetro de **38,89 m**.

Para quem de dentro do lote 51 olha para a Beco Secundário inicia-se a descrição no vértice **1** na coordenada (EX: **531.451,5614** NY: **8.613.448,9374**), no ângulo interno de **91°20'56"** com uma distância de **5,19 m** de frente até o vértice **2** de coordenada (EX: **531.453,6634** NY: **8.613.444,1932**), confrontando com **Beco Secundário**, daí deflete à direita no ângulo interno de **83°04'10"** com uma distância de **15,17 m** do lado direito até o vértice **3** de coordenada (EX: **531.439,1577** NY: **8.613.439,7680**), confrontando com **Lote 50**, daí deflete à direita no ângulo interno de **93°03'50"** com uma distância de **3,72 m** ao fundo até o vértice **4** de coordenada (EX: **531.437,8850** NY: **8.613.443,2593**), confrontando com **Área Remanescente**, daí deflete à direita no ângulo interno de **92°31'04"** com uma distância de **14,81 m** do lado esquerdo até o vértice **1** de coordenada (EX: **531.451,5614** NY: **8.613.448,9374**), confrontando com **Lote 52**.

Santo Amaro - BA, Terça-feira, 22 de Abril de 2024.

RENEE BUZAHR FONTES
BARRETO
NASCIMENTO:78831237500

Assinado de forma digital por
RENEE BUZAHR FONTES BARRETO
NASCIMENTO:78831237500
Dados: 2024.07.18 14:55:56 -03'00'

Resp. Téc.:Renée Buzahr Fontes Barreto Nascimento
CREA: 0500186596

Rede Ganha Tempo De Serviços Empresariais Ltda.
CNPJ: 13.758.956/0001-07
Vanessa Ferreira Da Silva Muricy - CPF: 019.274.575-13

Praça Purificação | S/N | Centro | Santo Amaro-Ba

www.pmsantoamaro.ba.ipmbrasil.org.br/

Este documento foi assinado digitalmente por SERASA Experian
EC3D2991566A0D2208C65CF1C42A7DE8

Prefeitura Municipal de Santo Amaro



MEMORIAL DESCRITIVO

Proprietário: Município de Santo Amaro
Quadra: 11
Lote: 52
Área: 82,30 m²
Perímetro: 42,58 m

O **Lote de terreno sob nº 52 da Quadra 11**, localizado no município de Santo Amaro - BA, na quadra formada pela **Rua José do Carmo, 2ª Travessa Sacramento, Área Remanescente e Beco Secundário** de formato irregular, abrangendo uma área de **82,30 m²** (oitenta e dois metros quadrados e trinta decímetros quadrados) e um perímetro de **42,58 m**.

Para quem de dentro do lote 52 olha para a Beco Secundário inicia-se a descrição no vértice **1** na coordenada (EX: **531.449,0030** NY: **8.613.453,3749**), no ângulo interno de **97°28'01"** com uma distância de **5,12 m** de frente até o vértice **2** de coordenada (EX: **531.451,5614** NY: **8.613.448,9374**), confrontando com **Beco Secundário**, daí deflete à direita no ângulo interno de **82°34'51"** com uma distância de **14,81 m** do lado direito até o vértice **3** de coordenada (EX: **531.437,8850** NY: **8.613.443,2593**), confrontando com **Lote 51**, daí deflete à esquerda no ângulo interno de **180°00'02"** com uma distância de **1,71 m** do lado direito até o vértice **4** de coordenada (EX: **531.436,3057** NY: **8.613.442,6036**), confrontando com **Área Remanescente**, daí deflete à direita no ângulo interno de **89°53'11"** com uma distância de **5,09 m** ao fundo até o vértice **5** de coordenada (EX: **531.434,3623** NY: **8.613.447,3108**), confrontando com **Área Remanescente**, daí deflete à direita no ângulo interno de **90°03'54"** com uma distância de **15,85 m** do lado esquerdo até o vértice **1** de coordenada (EX: **531.449,0030** NY: **8.613.453,3749**), confrontando com **Lote 53**.

Santo Amaro - BA, Terça-feira, 22 de Abril de 2024.

RENEE BUZAGR FONTES
BARRETO
NASCIMENTO:78831237500

Assinado de forma digital por
RENEE BUZAGR FONTES BARRETO
NASCIMENTO:78831237500
Dados: 2024.07.18 14:56:07 -03'00'

Resp. Téc.:Renée Buzahr Fontes Barreto Nascimento
CREA: 0500186596

Rede Ganha Tempo De Serviços Empresariais Ltda.
CNPJ: 13.758.956/0001-07
Vanessa Ferreira Da Silva Muricy - CPF: 019.274.575-13

Praça Purificação | S/N | Centro | Santo Amaro-Ba

www.pmsantoamaro.ba.ipmbrasil.org.br/

Este documento foi assinado digitalmente por SERASA Experian
EC3D2991566A0D2208C65CF1C42A7DE8

Prefeitura Municipal de Santo Amaro



MEMORIAL DESCRITIVO

Proprietário: Município de Santo Amaro
Quadra: 11
Lote: 53
Área: 92,58 m²
Perímetro: 47,07 m

O **Lote de terreno sob nº 53 da Quadra 11**, localizado no município de Santo Amaro - BA, na quadra formada pela **Rua José do Carmo, 2ª Travessa Sacramento, Área Remanescente e Beco Secundário** de formato irregular, abrangendo uma área de **92,58 m²** (noventa e dois metros quadrados e cinquenta e oito decímetros quadrados) e um perímetro de **47,07 m**.

Para quem de dentro do lote 53 olha para a Beco Secundário, inicia-se a descrição no vértice **1** na coordenada (EX: **531.446,6629** NY: **8.613.457,9012**), no ângulo interno de **94°20'29"** com uma distância de **5,10 m** de frente até o vértice **2** de coordenada (EX: **531.449,0030** NY: **8.613.453,3749**), confrontando com **Beco Secundário**, daí deflete à direita no ângulo interno de **85°09'37"** com uma distância de **15,85 m** do lado direito até o vértice **3** de coordenada (EX: **531.434,3623** NY: **8.613.447,3108**), confrontando com **Lote 52**, daí deflete à esquerda no ângulo interno de **180°05'22"** com uma distância de **2,74 m** do lado direito até o vértice **4** de coordenada (EX: **531.431,8342** NY: **8.613.446,2590**), confrontando com **Área Remanescente**, daí deflete à direita no ângulo interno de **93°22'25"** com uma distância de **4,93 m** ao fundo até o vértice **5** de coordenada (EX: **531.429,6759** NY: **8.613.450,6916**), confrontando com **Área Remanescente**, daí deflete à direita no ângulo interno de **87°02'06"** com uma distância de **16,78 m** do lado esquerdo até o vértice **6** de coordenada (EX: **531.445,1260** NY: **8.613.457,2489**), confrontando com **Lote 54**, daí deflete à esquerda no ângulo interno de **180°00'01"** com uma distância de **1,67 m** do lado esquerdo até o vértice **1** de coordenada (EX: **531.446,6629** NY: **8.613.457,9012**), confrontando com **Beco Secundário**.

Santo Amaro - BA, Terça-feira, 22 de Abril de 2024.

RENEE BUZAGR FONTES
BARRETO
NASCIMENTO:78831237500

Assinado de forma digital por
RENEE BUZAGR FONTES BARRETO
NASCIMENTO:78831237500
Dados: 2024.07.18 14:56:24 -03'00'

Resp. Téc.:Renée Buzahr Fontes Barreto Nascimento
CREA: 0500186596

Rede Ganha Tempo De Serviços Empresariais Ltda.
CNPJ: 13.758.956/0001-07
Vanessa Ferreira Da Silva Muricy - CPF: 019.274.575-13

Praça Purificação | S/N | Centro | Santo Amaro-Ba

www.pmsantoamaro.ba.ipmbrasil.org.br/

Este documento foi assinado digitalmente por SERASA Experian
EC3D2991566A0D2208C65CF1C42A7DE8

Prefeitura Municipal de Santo Amaro



MEMORIAL DESCRITIVO

Proprietário: Município de Santo Amaro
Quadra: 11
Lote: 54
Área: 114,69 m²
Perímetro: 52,85 m

O **Lote de terreno sob nº 53 da Quadra 11**, localizado no município de Santo Amaro - BA, na quadra formada pela **Rua José do Carmo, 2ª Travessa Sacramento, Área Remanescente e Beco Secundário** de formato irregular, abrangendo uma área de **92,58 m²** (noventa e dois metros quadrados e cinquenta e oito decímetros quadrados) e um perímetro de **47,07 m**.

Para quem de dentro do lote 53 olha para a Beco Secundário inicia-se a descrição no vértice **1** na coordenada (EX: **531.446,6629** NY: **8.613.457,9012**), no ângulo interno de **94°20'29"** com uma distância de **5,10 m** de frente até o vértice **2** de coordenada (EX: **531.449,0030** NY: **8.613.453,3749**), confrontando com **Beco Secundário**, daí deflete à direita no ângulo interno de **85°09'37"** com uma distância de **15,85 m** do lado direito até o vértice **3** de coordenada (EX: **531.434,3623** NY: **8.613.447,3108**), confrontando com **Lote 52**, daí deflete à esquerda no ângulo interno de **180°05'22"** com uma distância de **2,74 m** do lado direito até o vértice **4** de coordenada (EX: **531.431,8342** NY: **8.613.446,2590**), confrontando com **Área Remanescente**, daí deflete à direita no ângulo interno de **93°22'25"** com uma distância de **4,93 m** ao fundo até o vértice **5** de coordenada (EX: **531.429,6759** NY: **8.613.450,6916**), confrontando com **Área Remanescente**, daí deflete à direita no ângulo interno de **87°02'06"** com uma distância de **16,78 m** do lado esquerdo até o vértice **6** de coordenada (EX: **531.445,1260** NY: **8.613.457,2489**), confrontando com **Lote 54**, daí deflete à esquerda no ângulo interno de **180°00'01"** com uma distância de **1,67 m** do lado esquerdo até o vértice **1** de coordenada (EX: **531.446,6629** NY: **8.613.457,9012**), confrontando com **Beco Secundário**.

Santo Amaro - BA, Terça-feira, 22 de Abril de 2024.

RENEE BUZAGR FONTES
BARRETO
NASCIMENTO:78831237500
Assinado de forma digital por
RENEE BUZAGR FONTES BARRETO
NASCIMENTO:78831237500
Dados: 2024.07.18 14:56:37 -03'00'

Resp. Téc.:Renée Buzahr Fontes Barreto Nascimento
CREA: 0500186596

Rede Ganha Tempo De Serviços Empresariais Ltda.
CNPJ: 13.758.956/0001-07
Vanessa Ferreira Da Silva Muricy - CPF: 019.274.575-13

Praça Purificação | S/N | Centro | Santo Amaro-Ba

www.pmsantoamaro.ba.ipmbrasil.org.br/

Este documento foi assinado digitalmente por SERASA Experian
EC3D2991566A0D2208C65CF1C42A7DE8

Prefeitura Municipal de Santo Amaro



MEMORIAL DESCRITIVO

Proprietário: Município de Santo Amaro
Quadra: 11
Lote: 55
Área: 89,67 m²
Perímetro: 42,23 m

O **Lote de terreno sob nº 55 da Quadra 11**, localizado no município de Santo Amaro - BA, na quadra formada pela **Rua José do Carmo, 2ª Travessa Sacramento, Área Remanescente e Beco Secundário** de formato irregular, abrangendo uma área de **89,67 m²** (oitenta e nove metros quadrados e sessenta e sete decímetros quadrados) e um perímetro de **42,23 m**.

Para quem de dentro do lote 55 olha para a Beco Secundário, inicia-se a descrição no vértice **1** na coordenada (EX: **531.440,3618** NY: **8.613.467,7597**), no ângulo interno de **95°49'38"** com uma distância de **6,07 m** de frente até o vértice **2** de coordenada (EX: **531.443,3915** NY: **8.613.462,4972**), confrontando com **Beco Secundário**, daí deflete à direita no ângulo interno de **83°10'17"** com uma distância de **1,08 m** do lado direito até o vértice **3** de coordenada (EX: **531.442,3975** NY: **8.613.462,0732**), confrontando com **Beco Secundário**, daí deflete à direita no ângulo interno de **179°59'58"** com uma distância de **14,31 m** do lado direito até o vértice **4** de coordenada (EX: **531.429,2322** NY: **8.613.456,4576**), confrontando com **Lote 54**, daí deflete à direita no ângulo interno de **93°08'40"** com uma distância de **5,78 m** ao fundo até o vértice **5** de coordenada (EX: **531.426,6781** NY: **8.613.461,6380**), confrontando com **Área Remanescente**, daí deflete à direita no ângulo interno de **87°51'27"** com uma distância de **12,77 m** do lado esquerdo até o vértice **6** de coordenada (EX: **531.438,3386** NY: **8.613.466,8546**), confrontando com **Lote 56**, daí deflete à direita no ângulo interno de **179°59'59"** com uma distância de **2,22 m** do lado esquerdo até o vértice **1** de coordenada (EX: **531.440,3618** NY: **8.613.467,7597**), confrontando com **Beco Secundário**.

Santo Amaro - BA, Terça-feira, 22 de Abril de 2024.

RENEE BUZAHR FONTES
BARRETO
NASCIMENTO:78831237500

Assinado de forma digital por
RENEE BUZAHR FONTES BARRETO
NASCIMENTO:78831237500
Dados: 2024.07.18 14:56:49 -03'00'

Resp. Téc.:Renée Buzahr Fontes Barreto Nascimento
CREA: 0500186596

Rede Ganha Tempo De Serviços Empresariais Ltda.
CNPJ: 13.758.956/0001-07
Vanessa Ferreira Da Silva Muricy - CPF: 019.274.575-13

Praça Purificação | S/N | Centro | Santo Amaro-Ba

www.pmsantoamaro.ba.ipmbrasil.org.br/

Este documento foi assinado digitalmente por SERASA Experian
EC3D2991566A0D2208C65CF1C42A7DE8

Prefeitura Municipal de Santo Amaro



MEMORIAL DESCRITIVO

Proprietário: Município de Santo Amaro
Quadra: 11
Lote: 56
Área: 93,39 m²
Perímetro: 41,37 m

O **Lote de terreno sob nº 56 da Quadra 11**, localizado no município de Santo Amaro - BA, na quadra formada pela **Rua José do Carmo, 2ª Travessa Sacramento, Área Remanescente e Beco Secundário** de formato irregular, abrangendo uma área de **93,39 m²** (noventa e três metros quadrados e trinta e nove decímetros quadrados) e um perímetro de **41,37 m**.

Para quem de dentro do lote 56 olha para a Beco Secundário inicia-se a descrição no vértice **1** na coordenada (EX: **531.435,3487** NY: **8.613.472,7285**), no ângulo interno de **93°33'51"** com uma distância de **6,59 m** de frente até o vértice **2** de coordenada (EX: **531.438,3386** NY: **8.613.466,8546**), confrontando com **Beco Secundário**, daí deflete à direita no ângulo interno de **87°07'31"** com uma distância de **12,77 m** do lado direito até o vértice **3** de coordenada (EX: **531.426,6781** NY: **8.613.461,6380**), confrontando com **Lote 55**, daí deflete à direita no ângulo interno de **179°51'03"** com uma distância de **1,54 m** do lado direito até o vértice **4** de coordenada (EX: **531.425,2752** NY: **8.613.461,0148**), confrontando com **Área Remanescente**, daí deflete à direita no ângulo interno de **87°54'16"** com uma distância de **6,75 m** ao fundo até o vértice **5** de coordenada (EX: **531.422,7625** NY: **8.613.467,2786**), confrontando com **Área Remanescente**, daí deflete à direita no ângulo interno de **91°33'19"** com uma distância de **13,72 m** do lado esquerdo até o vértice **1** de coordenada (EX: **531.435,3487** NY: **8.613.472,7285**), confrontando com **Lote 57**.

Santo Amaro - BA, Terça-feira, 22 de Abril de 2024.

RENEE BUZAGR FONTES
BARRETO
NASCIMENTO:78831237500

Assinado de forma digital por
RENEE BUZAGR FONTES BARRETO
NASCIMENTO:78831237500
Dados: 2024.07.18 14:57:00 -03'00'

Resp. Téc.: **Renée Buzahr Fontes Barreto Nascimento**
CREA: 0500186596

Rede Ganha Tempo De Serviços Empresariais Ltda.
CNPJ: 13.758.956/0001-07
Vanessa Ferreira Da Silva Muricy - CPF: 019.274.575-13

Praça Purificação | S/N | Centro | Santo Amaro-Ba

www.pmsantoamaro.ba.ipmbrasil.org.br/

Este documento foi assinado digitalmente por SERASA Experian
EC3D2991566A0D2208C65CF1C42A7DE8

Prefeitura Municipal de Santo Amaro



MEMORIAL DESCRITIVO

Proprietário: Município de Santo Amaro
Quadra: 11
Lote: 57
Área: 71,94 m²
Perímetro: 39,79 m

O **Lote de terreno sob nº 57 da Quadra 11**, localizado no município de Santo Amaro - BA, na quadra formada pela **Rua José do Carmo, 2ª Travessa Sacramento, Área Remanescente e Beco Secundário** de formato irregular, abrangendo uma área de **71,94 m²** (setenta e um metros quadrados e noventa e quatro decímetros quadrados) e um perímetro de **39,79 m**.

Para quem de dentro do lote 57 olha para a Beco Secundário inicia-se a descrição no vértice **1** na coordenada (EX: **531.434,8930** NY: **8.613.477,6040**), no ângulo interno de **94°33'51"** com uma distância de **4,67 m** de frente até o vértice **2** de coordenada (EX: **531.437,0218** NY: **8.613.473,4530**), confrontando com **Beco Secundário**, daí deflete à direita no ângulo interno de **86°15'45"** com uma distância de **1,82 m** do lado direito até o vértice **3** de coordenada (EX: **531.435,3487** NY: **8.613.472,7285**), confrontando com **Beco Secundário**, daí deflete à direita no ângulo interno de **179°59'59"** com uma distância de **13,72 m** do lado direito até o vértice **4** de coordenada (EX: **531.422,7625** NY: **8.613.467,2786**), confrontando com **Lote 56**, daí deflete à direita no ângulo interno de **83°28'36"** com uma distância de **4,90 m** ao fundo até o vértice **5** de coordenada (EX: **531.421,3393** NY: **8.613.471,9659**), confrontando com **Área Remanescente**, daí deflete à direita no ângulo interno de **95°41'49"** com uma distância de **14,68 m** do lado esquerdo até o vértice **1** de coordenada (EX: **531.434,8930** NY: **8.613.477,6040**), confrontando com **Lote 58**.

Santo Amaro - BA, Terça-feira, 22 de Abril de 2024.

RENEE BUZAGR FONTES
BARRETO
NASCIMENTO:78831237500

Assinado de forma digital por RENE
BUZAGR FONTES BARRETO
NASCIMENTO:78831237500
Dados: 2024.07.18 14:57:17 -03'00'

Resp. Téc.: **Renée Buzahr Fontes Barreto Nascimento**
CREA: 0500186596

Rede Ganha Tempo De Serviços Empresariais Ltda.
CNPJ: 13.758.956/0001-07
Vanessa Ferreira Da Silva Muricy - CPF: 019.274.575-13

Praça Purificação | S/N | Centro | Santo Amaro-Ba

www.pmsantoamaro.ba.ipmbrasil.org.br/

Este documento foi assinado digitalmente por SERASA Experian
EC3D2991566A0D2208C65CF1C42A7DE8

Prefeitura Municipal de Santo Amaro



MEMORIAL DESCRITIVO

Proprietário: Município de Santo Amaro
Quadra: 11
Lote: 58
Área: 94,34 m²
Perímetro: 42,00 m

O **Lote de terreno sob nº 58 da Quadra 11**, localizado no município de Santo Amaro - BA, na quadra formada pela **Rua José do Carmo, 2ª Travessa Sacramento, Área Remanescente e Beco Secundário** de formato irregular, abrangendo uma área de **94,34 m²** (noventa e quatro metros quadrados e trinta e quatro décimos quadrados) e um perímetro **de 42,00 m**.

Para quem de dentro do lote 58 olha para a Beco Secundário inicia-se a descrição no vértice **1** na coordenada (EX: **531.431,8890** NY: **8.613.483,6646**), no ângulo interno de **91°51'40"** com uma distância de **6,76 m** de frente até o vértice **2** de coordenada (EX: **531.434,8930** NY: **8.613.477,6040**), confrontando com **Beco Secundário**, daí deflete à direita no ângulo interno de **86°13'15"** com uma distância de **14,68 m** do lado direito até o vértice **3** de coordenada (EX: **531.421,3393** NY: **8.613.471,9659**), confrontando com **Lote 57**, daí deflete à direita no ângulo interno de **90°27'20"** com uma distância de **6,27 m** ao fundo até o vértice **4** de coordenada (EX: **531.418,8847** NY: **8.613.477,7369**), confrontando com **Área Remanescente**, daí deflete à direita no ângulo interno de **91°27'46"** com uma distância de **14,29 m** do lado esquerdo até o vértice **1** de coordenada (EX: **531.431,8890** NY: **8.613.483,6646**), confrontando com **Lote 59**.

Santo Amaro - BA, Terça-feira, 22 de Abril de 2024.

RENEE BUZahr FONTES BARRETO
NASCIMENTO: 78831237500
Assinado de forma digital por
RENEE BUZahr FONTES BARRETO
NASCIMENTO: 78831237500
Dados: 2024.07.18 14:57:27 -03'00'

Resp. Téc.: **Renée Buzahr Fontes Barreto Nascimento**
CREA: 0500186596

Rede Ganha Tempo De Serviços Empresariais Ltda.
CNPJ: 13.758.956/0001-07
Vanessa Ferreira Da Silva Muricy - CPF: 019.274.575-13

Praça Purificação | S/N | Centro | Santo Amaro-Ba

www.pmsantoamaro.ba.ipmbrasil.org.br/

Este documento foi assinado digitalmente por SERASA Experian
EC3D2991566A0D2208C65CF1C42A7DE8

Prefeitura Municipal de Santo Amaro



MEMORIAL DESCRITIVO

Proprietário: Município de Santo Amaro
Quadra: 11
Lote: 59
Área: 96,54 m²
Perímetro: 42,11 m

O **Lote de terreno sob nº 59 da Quadra 11**, localizado no município de Santo Amaro - BA, na quadra formada pela **Rua José do Carmo, 2ª Travessa Sacramento, Área Remanescente e Beco Secundário** de formato irregular, abrangendo uma área de **96,54 m²** (noventa e seis metros quadrados e cinquenta e quatro decímetros quadrados) e um perímetro de **42,11 m**.

Para quem de dentro do lote 59 olha para a Beco Secundário inicia-se a descrição no vértice **1** na coordenada (EX: **531.428,5860** NY: **8.613.490,1625**), no ângulo interno de **88°09'44"** com uma distância de **7,29 m** de frente até o vértice **2** de coordenada (EX: **531.431,8890** NY: **8.613.483,6646**), confrontando com **Beco Secundário**, daí deflete à direita no ângulo interno de **87°33'34"** com uma distância de **14,29 m** do lado direito até o vértice **3** de coordenada (EX: **531.418,8847** NY: **8.613.477,7369**), confrontando com **Lote 58**, daí deflete à direita no ângulo interno de **92°39'07"** com uma distância de **6,22 m** ao fundo até o vértice **4** de coordenada (EX: **531.416,0449** NY: **8.613.483,2729**), confrontando com **Área Remanescente**, daí deflete à direita no ângulo interno de **91°37'35"** com uma distância de **14,31 m** do lado esquerdo até o vértice **1** de coordenada (EX: **531.428,5860** NY: **8.613.490,1625**), confrontando com **Lote 60**.

Santo Amaro - BA, Terça-feira, 22 de Abril de 2024.

RENEE BUZahr FONTES
BARRETO
NASCIMENTO:78831237500

Assinado de forma digital por
RENEE BUZahr FONTES BARRETO
NASCIMENTO:78831237500
Dados: 2024.07.18 14:57:38 -03'00'

Resp. Téc.:Renée Buzahr Fontes Barreto Nascimento
CREA: 0500186596

Rede Ganha Tempo De Serviços Empresariais Ltda.
CNPJ: 13.758.956/0001-07
Vanessa Ferreira Da Silva Muricy - CPF: 019.274.575-13

Praça Purificação | S/N | Centro | Santo Amaro-Ba

www.pmsantoamaro.ba.ipmbrasil.org.br/

Este documento foi assinado digitalmente por SERASA Experian
EC3D2991566A0D2208C65CF1C42A7DE8

Prefeitura Municipal de Santo Amaro



MEMORIAL DESCRITIVO

Proprietário: Município de Santo Amaro
Quadra: 11
Lote: 60
Área: 142,08 m²
Perímetro: 49,58 m

O **Lote de terreno sob nº 60 da Quadra 11**, localizado no município de Santo Amaro - BA, na quadra formada pela **Rua José do Carmo, 2ª Travessa Sacramento, Área Remanescente e Beco Secundário** de formato irregular, abrangendo uma área de **142,08 m²** (cento e quarenta e dois metros quadrados e oito décimos quadrados) e um perímetro de **49,58 m**.

Para quem de dentro do lote 60 olha para a Beco Secundário inicia-se a descrição no vértice **1** na coordenada (EX: **531.425,2170** NY: **8.613.498,2369**), no ângulo interno de **86°57'58"** com uma distância de **8,75 m** de frente até o vértice **2** de coordenada (EX: **531.428,5860** NY: **8.613.490,1625**), confrontando com **Beco Secundário**, daí deflete à direita no ângulo interno de **96°08'04"** com uma distância de **14,31 m** do lado direito até o vértice **3** de coordenada (EX: **531.416,0449** NY: **8.613.483,2729**), confrontando com **Lote 59**, daí deflete à direita no ângulo interno de **99°00'09"** com uma distância de **9,73 m** ao fundo até o vértice **4** de coordenada (EX: **531.410,0851** NY: **8.613.490,9602**), confrontando com **Área Remanescente**, daí deflete à direita no ângulo interno de **77°53'49"** com uma distância de **16,79 m** do lado esquerdo até o vértice **1** de coordenada (EX: **531.425,2170** NY: **8.613.498,2369**), confrontando com **Lote 61**.

Santo Amaro - BA, Terça-feira, 22 de Abril de 2024.

RENEE BUZAGR FONTES
BARRETO
NASCIMENTO:78831237500

Assinado de forma digital por
RENEE BUZAGR FONTES BARRETO
NASCIMENTO:78831237500
Dados: 2024.07.18 14:57:50 -03'00'

Resp. Téc.:Renée Buzahr Fontes Barreto Nascimento
CREA: 0500186596

Rede Ganha Tempo De Serviços Empresariais Ltda.
CNPJ: 13.758.956/0001-07
Vanessa Ferreira Da Silva Muricy - CPF: 019.274.575-13

Praça Purificação | S/N | Centro | Santo Amaro-Ba

www.pmsantoamaro.ba.ipmbrasil.org.br/

Este documento foi assinado digitalmente por SERASA Experian
EC3D2991566A0D2208C65CF1C42A7DE8

Prefeitura Municipal de Santo Amaro



MEMORIAL DESCRITIVO

Proprietário: Município de Santo Amaro
Quadra: 11
Lote: 61
Área: 120,14 m²
Perímetro: 48,03 m

O **Lote de terreno sob nº 61 da Quadra 11**, localizado no município de Santo Amaro - BA, na quadra formada pela **Rua José do Carmo, 2ª Travessa Sacramento, Área Remanescente e Beco Secundário** de formato irregular, abrangendo uma área de **120,14 m²** (cento e vinte metros quadrados e quatorze decímetros quadrados) e um perímetro de **48,03 m**.

Para quem de dentro do lote 61 olha para a Beco Secundário inicia-se a descrição no vértice **1** na coordenada (EX: **531.421,9869** NY: **8.613.504,9140**), no ângulo interno de **88°02'44"** com uma distância de **7,42 m** de frente até o vértice **2** de coordenada (EX: **531.425,2170** NY: **8.613.498,2369**), confrontando com **Beco Secundário**, daí deflete à direita no ângulo interno de **89°52'01"** com uma distância de **16,79 m** do lado direito até o vértice **3** de coordenada (EX: **531.410,0851** NY: **8.613.490,9602**), confrontando com **Lote 60**, daí deflete à direita no ângulo interno de **91°58'04"** com uma distância de **6,80 m** ao fundo até o vértice **4** de coordenada (EX: **531.406,9288** NY: **8.613.496,9849**), confrontando com **Área Remanescente**, daí deflete à direita no ângulo interno de **90°07'11"** com uma distância de **17,02 m** do lado esquerdo até o vértice **1** de coordenada (EX: **531.421,9869** NY: **8.613.504,9140**), confrontando com **Lote 62**.

Santo Amaro - BA, Terça-feira, 22 de Abril de 2024.

RENEE BUZAGR FONTES
BARRETO
NASCIMENTO:78831237500

Assinado de forma digital por RENE
BUZAGR FONTES BARRETO
NASCIMENTO:78831237500
Dados: 2024.07.18 14:58:01 -03'00'

Resp. Téc.:Renée Buzahr Fontes Barreto Nascimento

CREA: 050018659

Rede Ganha Tempo De Serviços Empresariais Ltda.

CNPJ: 13.758.956/0001-07

Vanessa Ferreira Da Silva Muricy - CPF: 019.274.575-13

Praça Purificação | S/N | Centro | Santo Amaro-Ba

www.pmsantoamaro.ba.ipmbrasil.org.br/

Este documento foi assinado digitalmente por SERASA Experian
EC3D2991566A0D2208C65CF1C42A7DE8

Prefeitura Municipal de Santo Amaro



MEMORIAL DESCRITIVO

Proprietário: Município de Santo Amaro
Quadra: 11
Lote: 62
Área: 117,58 m²
Perímetro: 47,87 m

O **Lote de terreno sob nº 62 da Quadra 11**, localizado no município de Santo Amaro - BA, na quadra formada pela **Rua José do Carmo, 2ª Travessa Sacramento, Área Remanescente e Beco Secundário** de formato irregular, abrangendo uma área de **117,58 m²** (cento e dezessete metros quadrados e cinquenta e oito decímetros quadrados) e um perímetro de **47,87 m**.

Para quem de dentro do lote 62 olha para o Beco Secundário, inicia-se a descrição no ponto **1** na coordenada EX: **531.418,8626** NY: **8.613.510,8274**, no azimute de **152°09'00"** com uma distância de **6,69 m** de frente até o ponto **2** de coordenada EX: **531.421,9869** NY: **8.613.504,9140**, confrontando com Beco Secundário, deste ponto deflete à direita no azimute de **242°13'49"** com uma distância de **17,02 m** do lado direito até o ponto **3** de coordenada EX: **531.406,9288** NY: **8.613.496,9849**, confrontando com **Lote 61**, deste ponto deflete à direita no azimute de **332°00'01"** com uma distância de **7,12 m** ao fundo até o ponto **4** de coordenada EX: **531.403,5849** NY: **8.613.503,2740**, confrontando com a Área Remanescente, deste ponto deflete à direita no azimute de **63°41'32"** com uma distância de **17,04 m** do lado esquerdo até o ponto **1** de coordenada EX: **531.418,8626** NY: **8.613.510,8274**, confrontando com **Lote 63**.

Santo Amaro - BA, Terça-feira, 22 de Abril de 2024.

RENEE BUZAHR FONTES
BARRETO
NASCIMENTO:78831237500

Assinado de forma digital por
RENEE BUZAHR FONTES BARRETO
NASCIMENTO:78831237500
Dados: 2024.07.18 14:58:17 -03'00'

Resp. Téc.:Renée Buzahr Fontes Barreto Nascimento
CREA: 050018659

Rede Ganha Tempo De Serviços Empresariais Ltda.
CNPJ: 13.758.956/0001-07
Vanessa Ferreira Da Silva Muricy - CPF: 019.274.575-13

Praça Purificação | S/N | Centro | Santo Amaro-Ba

www.pmsantoamaro.ba.ipmbrasil.org.br/

Este documento foi assinado digitalmente por SERASA Experian
EC3D2991566A0D2208C65CF1C42A7DE8

Prefeitura Municipal de Santo Amaro



MEMORIAL DESCRITIVO

Proprietário: Município de Santo Amaro
Quadra: 11
Lote: 63
Área: 125,06 m²
Perímetro: 48,80 m

O **Lote de terreno sob nº 63 da Quadra 11**, localizado no município de Santo Amaro - BA, na quadra formada pela **Rua José do Carmo, 2ª Travessa Sacramento, Área Remanescente e Beco Secundário** de formato irregular, abrangendo uma área de **125,06 m²** (cento e vinte e cinco metros quadrados e seis décimos quadrados) e um perímetro de **48,80 m**.

Para quem de dentro do lote 63 olha para o Beco Secundário, inicia-se a descrição no ponto **1** na coordenada EX: **531.415,1757** NY: **8.613.517,1010**, no azimute de **149°33'28"** com uma distância de **7,28 m** de frente até o ponto **2** de coordenada EX: **531.418,8626** NY: **8.613.510,8274**, confrontando com Beco Secundário, deste ponto deflete à direita no azimute de **243°41'32"** com uma distância de **17,04 m** do lado direito até o ponto **3** de coordenada EX: **531.403,5849** NY: **8.613.503,2740**, confrontando com **Lote 62**, deste ponto deflete à direita no azimute de **329°47'41"** com uma distância de **7,45 m** ao fundo até o ponto **4** de coordenada EX: **531.399,8376** NY: **8.613.509,7112**, confrontando com a Área Remanescente, deste ponto deflete à direita no azimute de **64°16'32"** com uma distância de **17,03 m** do lado esquerdo até o ponto **1** de coordenada EX: **531.415,1757** NY: **8.613.517,1010**, confrontando com a Área Remanescente.

Santo Amaro - BA, Terça-feira, 22 de Abril de 2024.

RENEE BUZHR FONTES
BARRETO
NASCIMENTO:78831237500

Assinado de forma digital por
RENEE BUZHR FONTES BARRETO
NASCIMENTO:78831237500
Dados: 2024.07.18 14:58:29 -03'00'

Resp. Téc.:Renée Buzahr Fontes Barreto Nascimento
CREA: 050018659

Rede Ganha Tempo De Serviços Empresariais Ltda.
CNPJ: 13.758.956/0001-07
Vanessa Ferreira Da Silva Muricy - CPF: 019.274.575-13

Praça Purificação | S/N | Centro | Santo Amaro-Ba

www.pmsantoamaro.ba.ipmbrasil.org.br/

Este documento foi assinado digitalmente por SERASA Experian
EC3D2991566A0D2208C65CF1C42A7DE8

Prefeitura Municipal de Santo Amaro



MEMORIAL DESCRITIVO

Proprietário: Município de Santo Amaro
Quadra: 11
Lote: 64
Área: 35,66 m²
Perímetro: 27,31 m

O **Lote de terreno sob nº 64 da Quadra 11**, localizado no município de Santo Amaro - BA, na quadra formada pela **Rua José do Carmo, 2ª Travessa Sacramento, Área Remanescente e Beco Secundário** de formato irregular, abrangendo uma área de **35,66 m²** (trinta e cinco metros quadrados e sessenta e seis decímetros quadrados) e um perímetro de **27,31 m**.

Para quem de dentro do lote 64 olha para a Rua José do Carmo inicia-se a descrição no vértice **1** na coordenada (EX: **531.331,6504** NY: **8.613.453,2324**), no ângulo interno de **66°13'41"** com uma distância de **3,92 m** de frente até o vértice **2** de coordenada (EX: **531.331,2652** NY: **8.613.457,1350**), confrontando com **Rua José do Carmo**, daí deflete à direita no ângulo interno de **114°02'49"** com uma distância de **9,15 m** do lado direito até o vértice **3** de coordenada (EX: **531.339,2155** NY: **8.613.461,6670**), confrontando com **Área Remanescente**, daí deflete à direita no ângulo interno de **87°48'58"** com uma distância de **3,63 m** ao fundo até o vértice **4** de coordenada (EX: **531.340,8939** NY: **8.613.458,4430**), confrontando com **Área Remanescente**, daí deflete à direita no ângulo interno de **91°54'33"** com uma distância de **10,61 m** do lado esquerdo até o vértice **1** de coordenada (EX: **531.331,6504** NY: **8.613.453,2324**), confrontando com **Lote 65**.

Santo Amaro - BA, Terça-feira, 22 de Abril de 2024.

RENEE BUZAGR FONTES
BARRETO
NASCIMENTO:78831237500

Assinado de forma digital por
RENEE BUZAGR FONTES BARRETO
NASCIMENTO:78831237500
Dados: 2024.07.18 14:59:16 -03'00'

Resp. Téc.:Renée Buzahr Fontes Barreto Nascimento
CREA: 050018659

Rede Ganha Tempo De Serviços Empresariais Ltda.
CNPJ: 13.758.956/0001-07
Vanessa Ferreira Da Silva Muricy - CPF: 019.274.575-13

Praça Purificação | S/N | Centro | Santo Amaro-Ba

www.pmsantoamaro.ba.ipmbrasil.org.br/

Este documento foi assinado digitalmente por SERASA Experian
EC3D2991566A0D2208C65CF1C42A7DE8

Prefeitura Municipal de Santo Amaro



MEMORIAL DESCRITIVO

Proprietário: Município de Santo Amaro
Quadra: 11
Lote: 65
Área: 102,96 m²
Perímetro: 47,22 m

O **Lote de terreno sob nº 65 da Quadra 11**, localizado no município de Santo Amaro - BA, na quadra formada pela **Rua José do Carmo, 2ª Travessa Sacramento, Área Remanescente e Beco Secundário** de formato irregular, abrangendo uma área de **102,96 m²** (cento e dois metros quadrados e noventa e seis decímetros quadrados) e um perímetro de **47,22 m**.

Para quem de dentro do lote 65 olha para a Rua José do Carmo, inicia-se a descrição no vértice **1** na coordenada (EX: **531.331,5315** NY: **8.613.446,4850**), no ângulo interno de **60°56'57"** com uma distância de **6,75 m** de frente até o vértice **2** de coordenada (EX: **531.331,6504** NY: **8.613.453,2324**), confrontando com **Rua José do Carmo**, daí deflete à direita no ângulo interno de **120°25'11"** com uma distância de **10,61 m** do lado direito até o vértice **3** de coordenada (EX: **531.340,8939** NY: **8.613.458,4430**), confrontando com **Lote 64**, daí deflete à esquerda no ângulo interno de **180°00'01"** com uma distância de **4,45 m** do lado direito até o vértice **4** de coordenada (EX: **531.344,7666** NY: **8.613.460,6260**), confrontando com **Área Remanescente**, daí deflete à direita no ângulo interno de **88°05'26"** com uma distância de **6,71 m** ao fundo até o vértice **5** de coordenada (EX: **531.347,8647** NY: **8.613.454,6748**), confrontando com **Área Remanescente**, daí deflete à direita no ângulo interno de **90°25'38"** com uma distância de **4,43 m** do lado esquerdo até o vértice **6** de coordenada (EX: **531.343,9531** NY: **8.613.452,6013**), confrontando com **Lote 66**, daí deflete à direita no ângulo interno de **91°39'07"** com uma distância de **0,44 m** do lado esquerdo até o vértice **7** de coordenada (EX: **531.343,7353** NY: **8.613.452,9851**), confrontando com **Lote 66**, daí deflete à esquerda no ângulo interno de **268°27'40"** com uma distância de **13,83 m** do lado esquerdo até o vértice **1** de coordenada (EX: **531.331,5315** NY: **8.613.446,4850**), confrontando com **Lote 66**.

Santo Amaro - BA, Terça-feira, 22 de Abril de 2024.

RENEE BUZAGR FONTES
BARRETO
NASCIMENTO:78831237500

Assinado de forma digital por
RENEE BUZAGR FONTES BARRETO
NASCIMENTO:78831237500
Dados: 2024.07.18 14:59:31 -03'00'

Resp. Téc.:Renée Buzahr Fontes Barreto Nascimento
CREA: 050018659

Rede Ganha Tempo De Serviços Empresariais Ltda.
CNPJ: 13.758.956/0001-07
Vanessa Ferreira Da Silva Muricy - CPF: 019.274.575-13

Praça Purificação | S/N | Centro | Santo Amaro-Ba

www.pmsantoamaro.ba.ipmbrasil.org.br/

Este documento foi assinado digitalmente por SERASA Experian
EC3D2991566A0D2208C65CF1C42A7DE8

Prefeitura Municipal de Santo Amaro



MEMORIAL DESCRITIVO

Proprietário: Município de Santo Amaro
Quadra: 11
Lote: 66
Área: 152,69 m²
Perímetro: 55,04 m

O **Lote de terreno sob nº 66 da Quadra 11**, localizado no município de Santo Amaro - BA, na quadra formada pela **Rua José do Carmo, 2ª Travessa Sacramento, Área Remanescente e Beco Secundário** de formato irregular, abrangendo uma área de **152,69 m²** (cento e cinquenta e dois metros quadrados e sessenta e nove décimos quadrados) e um perímetro de **55,04 m**.

Para quem de dentro do lote 66 olha para a Rua José do Carmo, inicia-se a descrição no vértice **1** na coordenada (EX: **531.333,9766** NY: **8.613.438,5031**), no ângulo interno de **81°45'36"** com uma distância de **8,28 m** de frente até o vértice **2** de coordenada (EX: **531.331,1614** NY: **8.613.446,2879**), confrontando com **Rua José do Carmo**, daí deflete à direita no ângulo interno de **28°28'39"** com uma distância de **0,42 m** de frente até o vértice **3** de coordenada (EX: **531.331,5315** NY: **8.613.446,4850**), confrontando com **Rua José do Carmo**, daí deflete à esquerda no ângulo interno de **180°00'05"** com uma distância de **13,83 m** do lado direito até o vértice **4** de coordenada (EX: **531.343,7353** NY: **8.613.452,9851**), confrontando com **Lote 65**, daí deflete à direita no ângulo interno de **91°32'20"** com uma distância de **0,44 m** do lado direito até o vértice **5** de coordenada (EX: **531.343,9531** NY: **8.613.452,6013**), confrontando com **Lote 65**, daí deflete à esquerda no ângulo interno de **268°20'53"** com uma distância de **4,43 m** do lado direito até o vértice **6** de coordenada (EX: **531.347,8647** NY: **8.613.454,6748**), confrontando com **Lote 65**, daí deflete à direita no ângulo interno de **89°34'23"** com uma distância de **7,05 m** ao fundo até o vértice **7** de coordenada (EX: **531.351,1210** NY: **8.613.448,4198**), confrontando com **Área Remanescente**, daí deflete à direita no ângulo interno de **87°14'25"** com uma distância de **3,48 m** do lado esquerdo até o vértice **8** de coordenada (EX: **531.347,9602** NY: **8.613.446,9632**), confrontando com **Área Remanescente**, daí deflete à esquerda no ângulo interno de **267°59'32"** com uma distância de **0,87 m** do lado esquerdo até o vértice **9** de coordenada (EX: **531.348,2981** NY: **8.613.446,1569**), confrontando com **Área Remanescente**, daí deflete à direita no ângulo interno de **95°23'17"** com uma distância de **16,24 m** do lado esquerdo até o vértice **1** de coordenada (EX: **531.333,9766** NY: **8.613.438,5031**), confrontando com **Lote 67**.

Santo Amaro - BA, Terça-feira, 22 de Abril de 2024.

RENEE BUZAGR FONTES
BARRETO
NASCIMENTO:78831237500

Assinado de forma digital por RENE
BUZAGR FONTES BARRETO
NASCIMENTO:78831237500
Dados: 2024.07.18 15:02:00 -03'00'

Resp. Téc.:Renée Buzahr Fontes Barreto Nascimento
CREA: 050018659

Rede Ganha Tempo De Serviços Empresariais Ltda.
CNPJ: 13.758.956/0001-07
Vanessa Ferreira Da Silva Muricy - CPF: 019.274.575-13

Praça Purificação | S/N | Centro | Santo Amaro-Ba

www.pmsantoamaro.ba.ipmbrasil.org.br/

Este documento foi assinado digitalmente por SERASA Experian
EC3D2991566A0D2208C65CF1C42A7DE8

Prefeitura Municipal de Santo Amaro



MEMORIAL DESCRITIVO

Proprietário: Município de Santo Amaro
Quadra: 11
Lote: 67
Área: 110,84 m²
Perímetro: 50,17 m

O **Lote de terreno sob nº 67 da Quadra 11**, localizado no município de Santo Amaro - BA, na quadra formada pela **Rua José do Carmo, 2ª Travessa Sacramento, Área Remanescente e Beco Secundário** de formato irregular, abrangendo uma área de **110,84 m²** (cento e dez metros quadrados e oitenta e quatro decímetros quadrados) e um perímetro de **50,17 m**.

Para quem de dentro do lote 67 olha para a Rua José do Carmo inicia-se a descrição no vértice **1** na coordenada (EX: **531.334,3476** NY: **8.613.429,8342**), no ângulo interno de **56°45'45"** com uma distância de **8,56 m** de frente até o vértice **2** de coordenada (EX: **531.333,7269** NY: **8.613.438,3697**), confrontando com **Rua José do Carmo**, daí deflete à direita no ângulo interno de **113°57'46"** com uma distância de **0,28 m** de frente até o vértice **3** de coordenada (EX: **531.333,9766** NY: **8.613.438,5031**), confrontando com **Rua José do Carmo**, daí deflete à direita no ângulo interno de **179°59'58"** com uma distância de **16,24 m** do lado direito até o vértice **4** de coordenada (EX: **531.348,2981** NY: **8.613.446,1569**), confrontando com **Lote 66**, daí deflete à direita no ângulo interno de **93°49'32"** com uma distância de **4,52 m** ao fundo até o vértice **5** de coordenada (EX: **531.350,6906** NY: **8.613.442,3202**), confrontando com **Área Remanescente**, daí deflete à direita no ângulo interno de **95°21'09"** com uma distância de **3,59 m** do lado esquerdo até o vértice **6** de coordenada (EX: **531.347,8343** NY: **8.613.440,1444**), confrontando com **Área Remanescente**, daí deflete à esquerda no ângulo interno de **180°05'49"** com uma distância de **16,98 m** do lado esquerdo até o vértice **1** de coordenada (EX: **531.334,3476** NY: **8.613.429,8342**), confrontando com **Lote 68**.

Santo Amaro - BA, Terça-feira, 22 de Abril de 2024.

RENEE BUZAGR FONTES
BARRETO
NASCIMENTO:78831237500

Assinado de forma digital por
RENEE BUZAGR FONTES BARRETO
NASCIMENTO:78831237500
Dados: 2024.07.18 15:02:12 -03'00'

Resp. Téc.:Renée Buzahr Fontes Barreto Nascimento
CREA: 050018659

Rede Ganha Tempo De Serviços Empresariais Ltda.
CNPJ: 13.758.956/0001-07
Vanessa Ferreira Da Silva Muricy - CPF: 019.274.575-13

Praça Purificação | S/N | Centro | Santo Amaro-Ba

www.pmsantoamaro.ba.ipmbrasil.org.br/

Este documento foi assinado digitalmente por SERASA Experian
EC3D2991566A0D2208C65CF1C42A7DE8

Prefeitura Municipal de Santo Amaro



MEMORIAL DESCRITIVO

Proprietário: Município de Santo Amaro
Quadra: 11
Lote: 68
Área: 124,33 m²
Perímetro: 49,21 m

O **Lote de terreno sob nº 68 da Quadra 11**, localizado no município de Santo Amaro - BA, na quadra formada pela **Rua José do Carmo, 2ª Travessa Sacramento, Área Remanescente e Beco Secundário** de formato irregular, abrangendo uma área de **124,33 m²** (cento e vinte e quatro metros quadrados e trinta e três décimos quadrados) e um perímetro de **49,21 m**.

Para quem de dentro do lote 68 olha para a Rua José do Carmo inicia-se a descrição no vértice **1** na coordenada (EX: **531.338,3362** NY: **8.613.423,7667**), no ângulo interno de **87°56'06"** com uma distância de **7,24 m** de frente até o vértice **2** de coordenada (EX: **531.334,0562** NY: **8.613.429,6115**), confrontando com **Rua José do Carmo**, daí deflete à direita no ângulo interno de **91°10'52"** com uma distância de **0,37 m** de frente até o vértice **3** de coordenada (EX: **531.334,3476** NY: **8.613.429,8342**), confrontando com **Rua José do Carmo**, daí deflete à esquerda no ângulo interno de **180°00'03"** com uma distância de **16,98 m** do lado direito até o vértice **4** de coordenada (EX: **531.347,8343** NY: **8.613.440,1444**), confrontando com **Lote 67**, daí deflete à direita no ângulo interno de **91°16'30"** com uma distância de **6,97 m** ao fundo até o vértice **5** de coordenada (EX: **531.352,1911** NY: **8.613.434,7007**), confrontando com **Área Remanescente**, daí deflete à direita no ângulo interno de **89°36'29"** com uma distância de **17,65 m** do lado esquerdo até o vértice **1** de coordenada (EX: **531.338,3362** NY: **8.613.423,7667**), confrontando com **Lote 69**.

Santo Amaro - BA, Terça-feira, 22 de Abril de 2024.

RENEE BUZAGR FONTES
BARRETO
NASCIMENTO:78831237500

Assinado de forma digital por
RENEE BUZAGR FONTES BARRETO
NASCIMENTO:78831237500
Dados: 2024.07.18 15:02:26 -03'00'

Resp. Téc.:Renée Buzahr Fontes Barreto Nascimento
CREA: 050018659

Rede Ganha Tempo De Serviços Empresariais Ltda.
CNPJ: 13.758.956/0001-07
Vanessa Ferreira Da Silva Muricy - CPF: 019.274.575-13

Praça Purificação | S/N | Centro | Santo Amaro-Ba

www.pmsantoamaro.ba.ipmbrasil.org.br/

Este documento foi assinado digitalmente por SERASA Experian
EC3D2991566A0D2208C65CF1C42A7DE8

Prefeitura Municipal de Santo Amaro



MEMORIAL DESCRITIVO

Proprietário: Município de Santo Amaro
Quadra: 11
Lote: 69
Área: 202,65 m²
Perímetro: 67,21 m

O **Lote de terreno sob nº 69 da Quadra 11**, localizado no município de Santo Amaro - BA, na quadra formada pela **Rua José do Carmo, 2ª Travessa Sacramento, Área Remanescente e Beco Secundário** de formato irregular, abrangendo uma área de **202,65 m²** (duzentos e dois metros quadrados e sessenta e cinco décimos quadrados) e um perímetro de **67,21 m**.

Para quem de dentro do lote 69 olha para a Rua José do Carmo inicia-se a descrição no vértice **1** na coordenada (EX: **531.338,2829** NY: **8.613.413,9612**), no ângulo interno de **70°14'39"** com uma distância de **8,22 m** de frente até o vértice **2** de coordenada (EX: **531.335,8575** NY: **8.613.421,8105**), confrontando com **Rua José do Carmo**, daí deflete à direita no ângulo interno de **111°06'32"** com uma distância de **3,16 m** do lado direito até o vértice **3** de coordenada (EX: **531.338,3362** NY: **8.613.423,7667**), confrontando com **Rua José do Carmo**, daí deflete à direita no ângulo interno de **180°00'00"** com uma distância de **17,65 m** do lado direito até o vértice **4** de coordenada (EX: **531.352,1911** NY: **8.613.434,7007**), confrontando com **Lote 68**, daí deflete à esquerda no ângulo interno de **180°00'00"** com uma distância de **3,30 m** do lado direito até o vértice **5** de coordenada (EX: **531.354,7812** NY: **8.613.436,7447**), confrontando com **Área Remanescente**, daí deflete à direita no ângulo interno de **86°30'25"** com uma distância de **8,31 m** ao fundo até o vértice **6** de coordenada (EX: **531.359,5205** NY: **8.613.429,9224**), confrontando com **Área Remanescente**, daí deflete à direita no ângulo interno de **92°08'25"** com uma distância de **16,98 m** do lado esquerdo até o vértice **7** de coordenada (EX: **531.345,9462** NY: **8.613.419,7206**), confrontando com **Área Remanescente**, daí deflete à esquerda no ângulo interno de **180°00'00"** com uma distância de **9,59 m** do lado esquerdo até o vértice **1** de coordenada (EX: **531.338,2829** NY: **8.613.413,9612**), confrontando com **Lote 70**.

Santo Amaro - BA, Terça-feira, 22 de Abril de 2024.

RENEE BUZAGR FONTES
BARRETO
NASCIMENTO:78831237500

Assinado de forma digital por
RENEE BUZAGR FONTES BARRETO
NASCIMENTO:78831237500
Dados: 2024.07.18 15:02:39 -03'00'

Resp. Téc.: **Renée Buzahr Fontes Barreto Nascimento**
CREA: 050018659

Rede Ganha Tempo De Serviços Empresariais Ltda.
CNPJ: 13.758.956/0001-07
Vanessa Ferreira Da Silva Muricy - CPF: 019.274.575-13

Praça Purificação | S/N | Centro | Santo Amaro-Ba

www.pmsantoamaro.ba.ipmbrasil.org.br/

Este documento foi assinado digitalmente por SERASA Experian
EC3D2991566A0D2208C65CF1C42A7DE8

Prefeitura Municipal de Santo Amaro



MEMORIAL DESCRITIVO

Proprietário: Município de Santo Amaro
Quadra: 11
Lote: 70
Área: 61,26 m²
Perímetro: 32,02 m

O **Lote de terreno sob nº 70 da Quadra 11**, localizado no município de Santo Amaro - BA, na quadra formada pela **Rua José do Carmo, 2ª Travessa Sacramento, Área Remanescente e Beco Secundário** de formato irregular, abrangendo uma área de **61,26 m²** (sessenta e um metros quadrados e vinte e seis decímetros quadrados) e um perímetro de **32,02 m**.

Para quem de dentro do lote 70 olha para a Rua José do Carmo inicia-se a descrição no vértice **1** na coordenada (EX: **531.341,7703** NY: **8.613.408,6692**), no ângulo interno de **86°43'30"** com uma distância de **6,34 m** de frente até o vértice **2** de coordenada (EX: **531.338,2829** NY: **8.613.413,9612**), confrontando com **Rua José do Carmo**, daí deflete à direita no ângulo interno de **93°32'32"** com uma distância de **9,59 m** do lado direito até o vértice **3** de coordenada (EX: **531.345,9462** NY: **8.613.419,7206**), confrontando com **Lote 69**, daí deflete à direita no ângulo interno de **87°36'34"** com uma distância de **6,38 m** ao fundo até o vértice **4** de coordenada (EX: **531.349,5612** NY: **8.613.414,4678**), confrontando com **Área Remanescente**, daí deflete à direita no ângulo interno de **92°07'24"** com uma distância de **9,71 m** do lado esquerdo até o vértice **1** de coordenada (EX: **531.341,7703** NY: **8.613.408,6692**), confrontando com **Lote 71**.

Santo Amaro - BA, Terça-feira, 22 de Abril de 2024.

RENEE BUZAHR FONTES
BARRETO
NASCIMENTO: 78831237500

Assinado de forma digital por
RENEE BUZAHR FONTES BARRETO
NASCIMENTO: 78831237500
Dados: 2024.07.18 15:03:22 -03'00'

Resp. Téc.: Renée Buzahr Fontes Barreto Nascimento

CREA: 050018659

Rede Ganha Tempo De Serviços Empresariais Ltda.

CNPJ: 13.758.956/0001-07

Vanessa Ferreira Da Silva Muricy - CPF: 019.274.575-13

Praça Purificação | S/N | Centro | Santo Amaro-Ba

www.pmsantoamaro.ba.ipmbrasil.org.br/

Este documento foi assinado digitalmente por SERASA Experian
EC3D2991566A0D2208C65CF1C42A7DE8

Prefeitura Municipal de Santo Amaro



MEMORIAL DESCRITIVO

Proprietário: Município de Santo Amaro
Quadra: 11
Lote: 71
Área: 69,88 m²
Perímetro: 35,47 m

O Lote de terreno sob nº 71 da Quadra 11, localizado no município de Santo Amaro - BA, na quadra formada pela **Rua José do Carmo, 2ª Travessa Sacramento, Área Remanescente e Beco Secundário** de formato irregular, abrangendo uma área de **69,88 m²** (sessenta e nove metros quadrados e oitenta e oito decímetros quadrados) e um perímetro de **35,47 m**.

Para quem de dentro do lote 71 olha para a Rua José do Carmo inicia-se a descrição no vértice **1** na coordenada (EX: **531.343,4511** NY: **8.613.402,7164**), no ângulo interno de **91°35'01"** com uma distância de **5,78 m** de frente até o vértice **2** de coordenada (EX: **531.339,9775** NY: **8.613.407,3349**), confrontando com **Rua José do Carmo**, daí deflete à direita no ângulo interno de **89°42'44"** com uma distância de **2,23 m** do lado direito até o vértice **3** de coordenada (EX: **531.341,7703** NY: **8.613.408,6692**), confrontando com **Rua José do Carmo**, daí deflete à direita no ângulo interno de **180°00'00"** com uma distância de **9,71 m** do lado direito até o vértice **4** de coordenada (EX: **531.349,5612** NY: **8.613.414,4678**), confrontando com **Lote 70**, daí deflete à direita no ângulo interno de **87°52'38"** com uma distância de **6,05 m** ao fundo até o vértice **5** de coordenada (EX: **531.352,9898** NY: **8.613.409,4861**), confrontando com **Área Remanescente**, daí deflete à direita no ângulo interno de **90°49'37"** com uma distância de **11,70 m** do lado esquerdo até o vértice **1** de coordenada (EX: **531.343,4511** NY: **8.613.402,7164**), confrontando com **Lote 72**.

Santo Amaro - BA, Terça-feira, 22 de Abril de 2024.

RENEE BUZAGR FONTES
BARRETO
NASCIMENTO:78831237500

Assinado de forma digital por
RENEE BUZAGR FONTES BARRETO
NASCIMENTO:78831237500
Dados: 2024.07.18 15:03:36 -03'00'

Resp. Téc.:Renée Buzahr Fontes Barreto Nascimento
CREA: 050018659

Rede Ganha Tempo De Serviços Empresariais Ltda.
CNPJ: 13.758.956/0001-07
Vanessa Ferreira Da Silva Muricy - CPF: 019.274.575-13

Praça Purificação | S/N | Centro | Santo Amaro-Ba

www.pmsantoamaro.ba.ipmbrasil.org.br/

Este documento foi assinado digitalmente por SERASA Experian
EC3D2991566A0D2208C65CF1C42A7DE8

Prefeitura Municipal de Santo Amaro



MEMORIAL DESCRITIVO

Proprietário: Município de Santo Amaro
Quadra: 11
Lote: 72
Área: 80,28m²
Perímetro: 39,57 m

O **Lote de terreno sob nº 72 da Quadra 11**, localizado no município de Santo Amaro - BA, na quadra formada pela **Rua José do Carmo, 2ª Travessa Sacramento, Área Remanescente e Beco Secundário** de formato irregular, abrangendo uma área de **80,28 m²** (oitenta metros quadrados e vinte e oito decímetros quadrados) e um perímetro de **39,57 m**.

Para quem de dentro do lote 72 olha para a Rua José do Carmo, inicia-se a descrição no vértice **1** na coordenada (EX: **531.344,6987** NY: **8.613.396,2181**), no ângulo interno de **79°29'10"** com uma distância de **6,09 m** de frente até o vértice **2** de coordenada (EX: **531.341,9300** NY: **8.613.401,6369**), confrontando com **Rua José do Carmo**, daí deflete à direita no ângulo interno de **98°17'58"** com uma distância de **1,87 m** do lado direito até o vértice **3** de coordenada (EX: **531.343,4511** NY: **8.613.402,7164**), confrontando com **Rua José do Carmo**, daí deflete à direita no ângulo interno de **179°59'59"** com uma distância de **11,70 m** do lado direito até o vértice **4** de coordenada (EX: **531.352,9898** NY: **8.613.409,4861**), confrontando com **Lote 71**, daí deflete à direita no ângulo interno de **90°01'25"** com uma distância de **5,46 m** ao fundo até o vértice **5** de coordenada (EX: **531.356,1533** NY: **8.613.405,0324**), confrontando com **Área Remanescente**, daí deflete à direita no ângulo interno de **92°11'28"** com uma distância de **14,45 m** do lado esquerdo até o vértice **1** de coordenada (EX: **531.344,6987** NY: **8.613.396,2181**), confrontando com **Lote 73**.

Santo Amaro - BA, Terça-feira, 22 de Abril de 2024.

RENEE BUZAGR FONTES
BARRETO
NASCIMENTO:78831237500

Assinado de forma digital por
RENEE BUZAGR FONTES BARRETO
NASCIMENTO:78831237500
Dados: 2024.07.18 15:04:04 -03'00'

Resp. Téc.:Renée Buzahr Fontes Barreto Nascimento
CREA: 050018659

Rede Ganha Tempo De Serviços Empresariais Ltda.
CNPJ: 13.758.956/0001-07
Vanessa Ferreira Da Silva Muricy - CPF: 019.274.575-13

Praça Purificação | S/N | Centro | Santo Amaro-Ba

www.pmsantoamaro.ba.ipmbrasil.org.br/

Este documento foi assinado digitalmente por SERASA Experian
EC3D2991566A0D2208C65CF1C42A7DE8

Prefeitura Municipal de Santo Amaro



MEMORIAL DESCRITIVO

Proprietário: Município de Santo Amaro
Quadra: 11
Lote: 73
Área: 127,16 m²
Perímetro: 53,09 m

O **Lote de terreno sob nº 73 da Quadra 11**, localizado no município de Santo Amaro - BA, na quadra formada pela **Rua José do Carmo, 2ª Travessa Sacramento, Área Remanescente e Beco Secundário** de formato irregular, abrangendo uma área de **127,16 m²** (cento e vinte e sete metros quadrados e dezesseis decímetros quadrados) e um perímetro de **53,09 m**.

Para quem de dentro do lote 73 olha para a Rua José do Carmo inicia-se a descrição no vértice **1** na coordenada (EX: **531.348,6878** NY: **8.613.390,7485**), no ângulo interno de **85°46'50"** com uma distância de **6,77 m** de frente até o vértice **2** de coordenada (EX: **531.344,6987** NY: **8.613.396,2181**), confrontando com **Rua José do Carmo**, daí deflete à direita no ângulo interno de **91°28'28"** com uma distância de **14,45 m** do lado direito até o vértice **3** de coordenada (EX: **531.356,1533** NY: **8.613.405,0324**), confrontando com **Lote 72**, daí deflete à direita no ângulo interno de **179°59'59"** com uma distância de **5,76 m** do lado direito até o vértice **4** de coordenada (EX: **531.360,7221** NY: **8.613.408,5481**), confrontando com **Área Remanescente**, daí deflete à direita no ângulo interno de **90°08'24"** com uma distância de **5,67 m** ao fundo até o vértice **5** de coordenada (EX: **531.364,1933** NY: **8.613.404,0598**), confrontando com **Área Remanescente**, daí deflete à direita no ângulo interno de **93°46'19"** com uma distância de **5,65 m** do lado esquerdo até o vértice **6** de coordenada (EX: **531.359,9631** NY: **8.613.400,3186**), confrontando com **Área Remanescente**, daí deflete à direita no ângulo interno de **178°50'00"** com uma distância de **14,79 m** do lado esquerdo até o vértice **1** de coordenada (EX: **531.348,6878** NY: **8.613.390,7485**), confrontando com **Lote 74**.

Santo Amaro - BA, Terça-feira, 22 de Abril de 2024.

RENEE BUZHR FONTES
BARRETO
NASCIMENTO:78831237500

Assinado de forma digital por RENE
BUZHR FONTES BARRETO
NASCIMENTO:78831237500
Dados: 2024.07.18 15:04:17 -03'00'

Resp. Téc.:Renée Buzahr Fontes Barreto Nascimento
CREA: 0500186596

Rede Ganha Tempo De Serviços Empresariais Ltda.
CNPJ: 13.758.956/0001-07
Vanessa Ferreira Da Silva Muricy - CPF: 019.274.575-13

Praça Purificação | S/N | Centro | Santo Amaro-Ba

www.pmsantoamaro.ba.ipmbrasil.org.br/

Este documento foi assinado digitalmente por SERASA Experian
EC3D2991566A0D2208C65CF1C42A7DE8

Prefeitura Municipal de Santo Amaro



MEMORIAL DESCRITIVO

Proprietário: Município de Santo Amaro
Quadra: 11
Lote: 74
Área: 118,76 m²
Perímetro: 48,49 m

O **Lote de terreno sob nº 74 da Quadra 11**, localizado no município de Santo Amaro - BA, na quadra formada pela **Rua José do Carmo, 2ª Travessa Sacramento, Área Remanescente e Beco Secundário** de formato irregular, abrangendo uma área de **118,76 m²** (cento e dezoito metros quadrados e setenta e seis décimos quadrados) e um perímetro de **48,49 m**.

Para quem de dentro do lote 74 olha para a Rua José do Carmo, inicia-se a descrição no vértice **1** na coordenada (EX: **531.351,8576** NY: **8.613.382,9692**), no ângulo interno de **80°04'16"** com uma distância de **7,99 m** de frente até o vértice **2** de coordenada (EX: **531.346,9823** NY: **8.613.389,3010**), confrontando com **Rua José do Carmo**, daí deflete à direita no ângulo interno de **92°43'40"** com uma distância de **2,24 m** do lado direito até o vértice **3** de coordenada (EX: **531.348,6878** NY: **8.613.390,7485**), confrontando com **Rua José do Carmo**, daí deflete à esquerda no ângulo interno de **180°00'02"** com uma distância de **14,79 m** do lado direito até o vértice **4** de coordenada (EX: **531.359,9631** NY: **8.613.400,3186**), confrontando com **Lote 73**, daí deflete à direita no ângulo interno de **91°38'56"** com uma distância de **5,76 m** ao fundo até o vértice **5** de coordenada (EX: **531.363,8182** NY: **8.613.396,0330**), confrontando com **Área Remanescente**, daí deflete à direita no ângulo interno de **95°33'08"** com uma distância de **1,52 m** do lado esquerdo até o vértice **6** de coordenada (EX: **531.362,7926** NY: **8.613.394,9128**), confrontando com **Área Remanescente**, daí deflete à direita no ângulo interno de **179°59'58"** com uma distância de **16,19 m** do lado esquerdo até o vértice **1** de coordenada (EX: **531.351,8576** NY: **8.613.382,9692**), confrontando com **Lote 75**.

Santo Amaro - BA, Terça-feira, 22 de Abril de 2024.

RENEE BUZAGR FONTES
BARRETO
NASCIMENTO:78831237500

Assinado de forma digital por
RENEE BUZAGR FONTES BARRETO
NASCIMENTO:78831237500
Dados: 2024.07.18 15:04:32 -03'00'

Resp. Téc.:Renée Buzahr Fontes Barreto Nascimento
CREA: 0500186596

Rede Ganha Tempo De Serviços Empresariais Ltda.
CNPJ: 13.758.956/0001-07
Vanessa Ferreira Da Silva Muricy - CPF: 019.274.575-13

Praça Purificação | S/N | Centro | Santo Amaro-Ba

www.pmsantoamaro.ba.ipmbrasil.org.br/

Este documento foi assinado digitalmente por SERASA Experian
EC3D2991566A0D2208C65CF1C42A7DE8

Prefeitura Municipal de Santo Amaro



MEMORIAL DESCRITIVO

Proprietário: Município de Santo Amaro
Quadra: 11
Lote: 75
Área: 118,64 m²
Perímetro: 48,96 m

O **Lote de terreno sob nº 75 da Quadra 11**, localizado no município de Santo Amaro - BA, na quadra formada pela **Rua José do Carmo, 2ª Travessa Sacramento, Área Remanescente e Beco Secundário** de formato irregular, abrangendo uma área de **118,64 m²** (cento e dezoito metros quadrados e sessenta e quatro décimos quadrados) e um perímetro de **48,96 m**.

Para quem de dentro do lote 75 olha para a Rua José do Carmo inicia-se a descrição no vértice **1** na coordenada (EX: **531.355,4734** NY: **8.613.377,2651**), no ângulo interno de **87°44'49"** com uma distância de **6,53 m** de frente até o vértice **2** de coordenada (EX: **531.350,9056** NY: **8.613.381,9295**), confrontando com **Rua José do Carmo**, daí deflete à direita no ângulo interno de **93°07'25"** com uma distância de **1,41 m** do lado direito até o vértice **3** de coordenada (EX: **531.351,8576** NY: **8.613.382,9692**), confrontando com **Rua José do Carmo**, daí deflete à esquerda no ângulo interno de **180°00'02"** com uma distância de **16,19 m** do lado direito até o vértice **4** de coordenada (EX: **531.362,7926** NY: **8.613.394,9128**), confrontando com **Lote 74**, daí deflete à direita no ângulo interno de **90°41'33"** com uma distância de **6,79 m** ao fundo até o vértice **5** de coordenada (EX: **531.367,8579** NY: **8.613.390,3866**), confrontando com **Área Remanescente**, daí deflete à direita no ângulo interno de **88°27'41"** com uma distância de **1,47 m** do lado esquerdo até o vértice **6** de coordenada (EX: **531.366,8476** NY: **8.613.389,3153**), confrontando com **Área Remanescente**, daí deflete à direita no ângulo interno de **179°58'30"** com uma distância de **16,57 m** do lado esquerdo até o vértice **1** de coordenada (EX: **531.355,4734** NY: **8.613.377,2651**), confrontando com **Lote 76**.

Santo Amaro - BA, Terça-feira, 22 de Abril de 2024.

RENEE BUZAGR FONTES
BARRETO
NASCIMENTO:78831237500

Assinado de forma digital por
RENEE BUZAGR FONTES BARRETO
NASCIMENTO:78831237500
Dados: 2024.07.18 15:04:58 -03'00'

Resp. Téc.:Renée Buzahr Fontes Barreto Nascimento
CREA: 0500186596

Rede Ganha Tempo De Serviços Empresariais Ltda.
CNPJ: 13.758.956/0001-07
Vanessa Ferreira Da Silva Muricy - CPF: 019.274.575-13

Praça Purificação | S/N | Centro | Santo Amaro-Ba

www.pmsantoamaro.ba.ipmbrasil.org.br/

Este documento foi assinado digitalmente por SERASA Experian
EC3D2991566A0D2208C65CF1C42A7DE8

Prefeitura Municipal de Santo Amaro



MEMORIAL DESCRITIVO

Proprietário: Município de Santo Amaro
Quadra: 11
Lote: 76
Área: 100,06 m²
Perímetro: 44,91 m

O Lote de terreno sob nº 76 da Quadra 11, localizado no município de Santo Amaro - BA, na quadra formada pela **Rua José do Carmo, 2ª Travessa Sacramento, Área Remanescente e Beco Secundário** de formato irregular, abrangendo uma área de **100,06 m²** (cem metros quadrados e seis decímetros quadrados) e um perímetro de **44,91 m**.

Para quem de dentro do lote 76 olha para a Rua José do Carmo inicia-se a descrição no vértice **1** na coordenada (EX: **531.359,5953** NY: **8.613.373,2481**), no ângulo interno de **91°47'44"** com uma distância de **5,76 m** de frente até o vértice **2** de coordenada (EX: **531.355,4734** NY: **8.613.377,2651**), confrontando com **Rua José do Carmo**, daí deflete à direita no ângulo interno de **90°54'55"** com uma distância de **16,57 m** do lado direito até o vértice **3** de coordenada (EX: **531.366,8476** NY: **8.613.389,3153**), confrontando com **Lote 75**, daí deflete à direita no ângulo interno de **84°17'10"** com uma distância de **6,55 m** ao fundo até o vértice **4** de coordenada (EX: **531.371,1365** NY: **8.613.384,3709**), confrontando com **Área Remanescente**, daí deflete à direita no ângulo interno de **93°00'11"** com uma distância de **16,03 m** do lado esquerdo até o vértice **1** de coordenada (EX: **531.359,5953** NY: **8.613.373,2481**), confrontando com **Lote 77**.

Santo Amaro - BA, Terça-feira, 22 de Abril de 2024.

RENEE BUZAGR FONTES
BARRETO
NASCIMENTO:78831237500

Assinado de forma digital por
RENEE BUZAGR FONTES BARRETO
NASCIMENTO:78831237500
Dados: 2024.07.18 15:05:12 -03'00'

Resp. Téc.: **Renée Buzahr Fontes Barreto Nascimento**
CREA: 050018659

Rede Ganha Tempo De Serviços Empresariais Ltda.
CNPJ: 13.758.956/0001-07
Vanessa Ferreira Da Silva Muricy - CPF: 019.274.575-13

Praça Purificação | S/N | Centro | Santo Amaro-Ba

www.pmsantoamaro.ba.ipmbrasil.org.br/

Este documento foi assinado digitalmente por SERASA Experian
EC3D2991566A0D2208C65CF1C42A7DE8

Prefeitura Municipal de Santo Amaro



MEMORIAL DESCRITIVO

Proprietário: Município de Santo Amaro
Quadra: 11
Lote: 77
Área: 150,55 m²
Perímetro: 51,20 m

O Lote de terreno sob nº 77 da Quadra 11, localizado no município de Santo Amaro - BA, na quadra formada pela **Rua José do Carmo, 2ª Travessa Sacramento, Área Remanescente e Beco Secundário** de formato irregular, abrangendo uma área de **150,55 m²** (cento e cinquenta metros quadrados e cinquenta e cinco decímetros quadrados) e um perímetro de **51,20 m**.

Para quem de dentro do lote 77 olha para a Rua José do Carmo inicia-se a descrição no vértice **1** na coordenada (EX: **531.365,8411** NY: **8.613.365,9533**), no ângulo interno de **83°53'41"** com uma distância de **9,60 m** de frente até o vértice **2** de coordenada (EX: **531.359,5953** NY: **8.613.373,2481**), confrontando com **Rua José do Carmo**, daí deflete à direita no ângulo interno de **93°22'20"** com uma distância de **16,03 m** do lado direito até o vértice **3** de coordenada (EX: **531.371,1365** NY: **8.613.384,3709**), confrontando com **Lote 76**, daí deflete à direita no ângulo interno de **91°06'46"** com uma distância de **8,79 m** ao fundo até o vértice **4** de coordenada (EX: **531.377,3566** NY: **8.613.378,1628**), confrontando com **Área Remanescente**, daí deflete à direita no ângulo interno de **91°37'13"** com uma distância de **16,78 m** do lado esquerdo até o vértice **1** de coordenada (EX: **531.365,8411** NY: **8.613.365,9533**), confrontando com **Lote 78**.

Santo Amaro - BA, Terça-feira, 22 de Abril de 2024.

RENEE BUZahr FONTES
BARRETO
NASCIMENTO:78831237500

Assinado de forma digital por
RENEE BUZahr FONTES BARRETO
NASCIMENTO:78831237500
Dados: 2024.07.18 15:05:24 -03'00'

Resp. Téc.:Renée Buzahr Fontes Barreto Nascimento
CREA: 050018659

Rede Ganha Tempo De Serviços Empresariais Ltda.
CNPJ: 13.758.956/0001-07
Vanessa Ferreira Da Silva Muricy - CPF: 019.274.575-13

Praça Purificação | S/N | Centro | Santo Amaro-Ba

www.pmsantoamaro.ba.ipmbrasil.org.br/

Este documento foi assinado digitalmente por SERASA Experian
EC3D2991566A0D2208C65CF1C42A7DE8

Prefeitura Municipal de Santo Amaro



MEMORIAL DESCRITIVO

Proprietário: Município de Santo Amaro
Quadra: 11
Lote: 78
Área: 127,90 m²
Perímetro: 55,03 m

O **Lote de terreno sob nº 78 da Quadra 11**, localizado no município de Santo Amaro - BA, na quadra formada pela **Rua José do Carmo, 2ª Travessa Sacramento, Área Remanescente e Beco Secundário** de formato irregular, abrangendo uma área de **127,90 m²** (cento e vinte e sete metros quadrados e noventa décimos quadrados) e um perímetro de **55,03 m**.

Para quem de dentro do lote 78 olha para a Rua José do Carmo, inicia-se a descrição no vértice **1** na coordenada (EX: **531.369,6337** NY: **8.613.361,3516**), no ângulo interno de **90°59'35"** com uma distância de **5,96 m** de frente até o vértice **2** de coordenada (EX: **531.365,2323** NY: **8.613.365,3714**), confrontando com **Rua José do Carmo**, daí deflete à direita no ângulo interno de **86°06'39"** com uma distância de **0,84 m** do lado direito até o vértice **3** de coordenada (EX: **531.365,8411** NY: **8.613.365,9533**), confrontando com **Rua José do Carmo**, daí deflete à esquerda no ângulo interno de **182°58'11"** com uma distância de **16,78 m** do lado direito até o vértice **4** de coordenada (EX: **531.377,3566** NY: **8.613.378,1628**), confrontando com **Lote 77**, daí deflete à esquerda no ângulo interno de **180°06'23"** com uma distância de **3,93 m** do lado direito até o vértice **5** de coordenada (EX: **531.380,0458** NY: **8.613.381,0247**), confrontando com **Área Remanescente**, daí deflete à direita no ângulo interno de **91°02'20"** com uma distância de **5,95 m** ao fundo até o vértice **6** de coordenada (EX: **531.384,4569** NY: **8.613.377,0279**), confrontando com **Área Remanescente**, daí deflete à direita no ângulo interno de **88°46'52"** com uma distância de **21,57 m** do lado esquerdo até o vértice **1** de coordenada (EX: **531.369,6337** NY: **8.613.361,3516**), confrontando com **Lote 79**.

Santo Amaro - BA, Terça-feira, 22 de Abril de 2024.

RENEE BUZAGR FONTES Assinado de forma digital por RENE
BARRETO BUZAGR FONTES BARRETO
NASCIMENTO:78831237500
NASCIMENTO:78831237500 Dados: 2024.07.18 15:05:37 -03'00'

Resp. Téc.: **Renée Buzahr Fontes Barreto Nascimento**
CREA: 050018659

Rede Ganha Tempo De Serviços Empresariais Ltda.
CNPJ: 13.758.956/0001-07
Vanessa Ferreira Da Silva Muricy - CPF: 019.274.575-13

Praça Purificação | S/N | Centro | Santo Amaro-Ba

www.pmsantoamaro.ba.ipmbrasil.org.br/

Este documento foi assinado digitalmente por SERASA Experian
EC3D2991566A0D2208C65CF1C42A7DE8

Prefeitura Municipal de Santo Amaro



MEMORIAL DESCRITIVO

Proprietário: Município de Santo Amaro
Quadra: 11
Lote: 79
Área: 134,97 m²
Perímetro: 55,70 m

O **Lote de terreno sob nº 79 da Quadra 11**, localizado no município de Santo Amaro - BA, na quadra formada pela **Rua José do Carmo, 2ª Travessa Sacramento, Área Remanescente e Beco Secundário** de formato irregular, abrangendo uma área de **134,97 m²** (cento e trinta e quatro metros quadrados e noventa e sete décimos quadrados) e um perímetro de **55,70 m**.

Para quem de dentro do lote 79 olha para a Rua José do Carmo inicia-se a descrição no vértice **1** na coordenada (EX: **531.374,1907** NY: **8.613.357,1489**), no ângulo interno de **90°58'29"** com uma distância de **6,20 m** de frente até o vértice **2** de coordenada (EX: **531.369,6337** NY: **8.613.361,3516**), confrontando com **Rua José do Carmo**, daí deflete à direita no ângulo interno de **89°17'08"** com uma distância de **21,57 m** do lado direito até o vértice **3** de coordenada (EX: **531.384,4569** NY: **8.613.377,0279**), confrontando com **Lote 78**, daí deflete à direita no ângulo interno de **91°13'08"** com uma distância de **6,30 m** ao fundo até o vértice **4** de coordenada (EX: **531.389,1255** NY: **8.613.372,7977**), confrontando com **Área Remanescente**, daí deflete à direita no ângulo interno de **88°27'44"** com uma distância de **1,65 m** do lado esquerdo até o vértice **5** de coordenada (EX: **531.387,9841** NY: **8.613.371,6040**), confrontando com **Área Remanescente**, daí deflete à esquerda no ângulo interno de **180°03'32"** com uma distância de **19,98 m** do lado esquerdo até o vértice **1** de coordenada (EX: **531.374,1907** NY: **8.613.357,1489**), confrontando com **Lote 80**.

Santo Amaro - BA, Terça-feira, 22 de Abril de 2024.

RENEE BUZAGR FONTES
BARRETO
NASCIMENTO:78831237500

Assinado de forma digital por
RENEE BUZAGR FONTES BARRETO
NASCIMENTO:78831237500
Dados: 2024.07.18 15:05:51 -03'00'

Resp. Téc.:Renée Buzahr Fontes Barreto Nascimento
CREA: 050018659

Rede Ganha Tempo De Serviços Empresariais Ltda.
CNPJ: 13.758.956/0001-07
Vanessa Ferreira Da Silva Muricy - CPF: 019.274.575-13

Praça Purificação | S/N | Centro | Santo Amaro-Ba

www.pmsantoamaro.ba.ipmbrasil.org.br/

Este documento foi assinado digitalmente por SERASA Experian
EC3D2991566A0D2208C65CF1C42A7DE8

Prefeitura Municipal de Santo Amaro



MEMORIAL DESCRITIVO

Proprietário: Município de Santo Amaro
Quadra: 11
Lote: 80
Área: 123,17 m²
Perímetro: 52,33 m

O Lote de terreno sob nº 80 da Quadra 11, localizado no município de Santo Amaro - BA, na quadra formada pela **Rua José do Carmo, 2ª Travessa Sacramento, Área Remanescente e Beco Secundário** de formato irregular, abrangendo uma área de **123,17 m²** (cento e vinte e três metros quadrados e dezessete decímetros quadrados) e um perímetro de **52,33 m**.

Para quem de dentro do lote 80 olha para a Rua José do Carmo, inicia-se a descrição no vértice **1** na coordenada (EX: **531.378,6266** NY: **8.613.353,0958**), no ângulo interno de **92°07'03"** com uma distância de **6,01 m** de frente até o vértice **2** de coordenada (EX: **531.374,1907** NY: **8.613.357,1489**), confrontando com **Rua José do Carmo**, daí deflete à direita no ângulo interno de **88°45'37"** com uma distância de **19,98 m** do lado direito até o vértice **3** de coordenada (EX: **531.387,9841** NY: **8.613.371,6040**), confrontando com **Lote 79**, daí deflete à direita no ângulo interno de **91°28'45"** com uma distância de **6,32 m** ao fundo até o vértice **4** de coordenada (EX: **531.392,6647** NY: **8.613.367,3630**), confrontando com **Área Remanescente**, daí deflete à direita no ângulo interno de **87°38'35"** com uma distância de **20,02 m** do lado esquerdo até o vértice **1** de coordenada (EX: **531.378,6266** NY: **8.613.353,0958**), confrontando com **Lote 81**.

Santo Amaro - BA, Terça-feira, 22 de Abril de 2024.

RENEE BUZAGR FONTES
BARRETO
NASCIMENTO:78831237500

Assinado de forma digital por
RENEE BUZAGR FONTES BARRETO
NASCIMENTO:78831237500
Dados: 2024.07.18 15:06:08 -03'00'

Resp. Téc.:Renée Buzahr Fontes Barreto Nascimento
CREA: 050018659

Rede Ganha Tempo De Serviços Empresariais Ltda.
CNPJ: 13.758.956/0001-07
Vanessa Ferreira Da Silva Muricy - CPF: 019.274.575-13

Praça Purificação | S/N | Centro | Santo Amaro-Ba

www.pmsantoamaro.ba.ipmbrasil.org.br/

Este documento foi assinado digitalmente por SERASA Experian
EC3D2991566A0D2208C65CF1C42A7DE8

Prefeitura Municipal de Santo Amaro



MEMORIAL DESCRITIVO

Proprietário: Município de Santo Amaro
Quadra: 11
Lote: 81
Área: 122,98 m²
Perímetro: 52,32 m

O Lote de terreno sob nº 81 da Quadra 11, localizado no município de Santo Amaro - BA, na quadra formada pela **Rua José do Carmo, 2ª Travessa Sacramento, Área Remanescente e Beco Secundário** de formato irregular, abrangendo uma área de **122,98 m²** (cento e vinte e dois metros quadrados e noventa e oito décimos quadrados) e um perímetro de **52,32 m**.

Para quem de dentro do lote 81 olha para a Rua José do Carmo inicia-se a descrição no vértice **1** na coordenada (EX: **531.383,4445** NY: **8.613.348,7156**), no ângulo interno de **90°10'45"** com uma distância de **6,51 m** de frente até o vértice **2** de coordenada (EX: **531.378,6266** NY: **8.613.353,0958**), confrontando com **Rua José do Carmo**, daí deflete à direita no ângulo interno de **87°44'22"** com uma distância de **20,02 m** do lado direito até o vértice **3** de coordenada (EX: **531.392,6647** NY: **8.613.367,3630**), confrontando com **Lote 80**, daí deflete à direita no ângulo interno de **92°21'24"** com uma distância de **5,78 m** ao fundo até o vértice **4** de coordenada (EX: **531.396,9511** NY: **8.613.363,4791**), confrontando com **Área Remanescente**, daí deflete à direita no ângulo interno de **89°43'29"** com uma distância de **20,01 m** do lado esquerdo até o vértice **1** de coordenada (EX: **531.383,4445** NY: **8.613.348,7156**), confrontando com **Lote 82**.

Santo Amaro - BA, Terça-feira, 22 de Abril de 2024.

RENEE BUZAGR FONTES
BARRETO
NASCIMENTO:78831237500

Assinado de forma digital por
RENEE BUZAGR FONTES BARRETO
NASCIMENTO:78831237500
Dados: 2024.07.18 15:06:28 -03'00'

Resp. Téc.:Renée Buzahr Fontes Barreto Nascimento
CREA: 050018659

Rede Ganha Tempo De Serviços Empresariais Ltda.
CNPJ: 13.758.956/0001-07
Vanessa Ferreira Da Silva Muricy - CPF: 019.274.575-13

Praça Purificação | S/N | Centro | Santo Amaro-Ba

www.pmsantoamaro.ba.ipmbrasil.org.br/

Este documento foi assinado digitalmente por SERASA Experian
EC3D2991566A0D2208C65CF1C42A7DE8

Prefeitura Municipal de Santo Amaro



MEMORIAL DESCRITIVO

Proprietário: Município de Santo Amaro
Quadra: 11
Lote: 82
Área: 110,09 m²
Perímetro: 51,35 m

O **Lote de terreno sob nº 82 da Quadra 11**, localizado no município de Santo Amaro - BA, na quadra formada pela **Rua José do Carmo, 2ª Travessa Sacramento, Área Remanescente e Beco Secundário** de formato irregular, abrangendo uma área de **110,09 m²** (cento e dez metros quadrados e nove décimos quadrados) e um perímetro de **51,35 m**.

Para quem de dentro do lote 82 olha para a Rua José do Carmo, inicia-se a descrição no vértice **1** na coordenada (EX: **531.387,7785** NY: **8.613.344,7040**), no ângulo interno de **87°04'07"** com uma distância de **5,91 m** de frente até o vértice **2** de coordenada (EX: **531.383,4445** NY: **8.613.348,7156**), confrontando com **Rua José do Carmo**, daí deflete à direita no ângulo interno de **90°20'02"** com uma distância de **20,01 m** do lado direito até o vértice **3** de coordenada (EX: **531.396,9511** NY: **8.613.363,4791**), confrontando com **Lote 81**, daí deflete à direita no ângulo interno de **94°17'56"** com uma distância de **4,99 m** ao fundo até o vértice **4** de coordenada (EX: **531.400,8776** NY: **8.613.360,3942**), confrontando com **Área Remanescente**, daí deflete à direita no ângulo interno de **88°17'55"** com uma distância de **6,04 m** do lado esquerdo até o vértice **5** de coordenada (EX: **531.397,0093** NY: **8.613.355,7607**), confrontando com **Área Remanescente**, daí deflete à direita no ângulo interno de **180°00'00"** com uma distância de **14,40 m** do lado esquerdo até o vértice **1** de coordenada (EX: **531.387,7785** NY: **8.613.344,7040**), confrontando com **Lote 83**.

Santo Amaro - BA, Terça-feira, 22 de Abril de 2024.

RENEE BUZAGR FONTES
BARRETO
NASCIMENTO:78831237500

Assinado de forma digital por
RENEE BUZAGR FONTES BARRETO
NASCIMENTO:78831237500
Dados: 2024.07.18 15:06:46 -03'00'

Resp. Téc.:Renée Buzahr Fontes Barreto Nascimento
CREA: 050018659

Rede Ganha Tempo De Serviços Empresariais Ltda.
CNPJ: 13.758.956/0001-07
Vanessa Ferreira Da Silva Muricy - CPF: 019.274.575-13

Praça Purificação | S/N | Centro | Santo Amaro-Ba

www.pmsantoamaro.ba.ipmbrasil.org.br/

Este documento foi assinado digitalmente por SERASA Experian
EC3D2991566A0D2208C65CF1C42A7DE8

Prefeitura Municipal de Santo Amaro



MEMORIAL DESCRITIVO

Proprietário: Município de Santo Amaro
Quadra: 11
Lote: 83
Área: 61,13 m²
Perímetro: 37,30 m

O **Lote de terreno sob nº 83 da Quadra 11**, localizado no município de Santo Amaro - BA, na quadra formada pela **Rua José do Carmo, 2ª Travessa Sacramento, Área Remanescente e Beco Secundário** de formato irregular, abrangendo uma área de **61,13 m²** (sessenta e um metros quadrados e treze decímetros quadrados) e um perímetro de **37,30 m**.

Para quem de dentro do lote 83 olha para a Rua José do Carmo inicia-se a descrição no vértice **1** na coordenada (EX: **531.390,9591** NY: **8.613.341,7321**), no ângulo interno de **86°01'35"** com uma distância de **4,35 m** de frente até o vértice **2** de coordenada (EX: **531.387,7785** NY: **8.613.344,7040**), confrontando com **Rua José do Carmo**, daí deflete à direita no ângulo interno de **93°11'56"** com uma distância de **14,40 m** do lado direito até o vértice **3** de coordenada (EX: **531.397,0093** NY: **8.613.355,7607**), confrontando com **Lote 82**, daí deflete à direita no ângulo interno de **86°22'57"** com uma distância de **4,16 m** ao fundo até o vértice **4** de coordenada (EX: **531.400,0280** NY: **8.613.352,8985**), confrontando com **Área Remanescente**, daí deflete à direita no ângulo interno de **94°23'33"** com uma distância de **14,39 m** do lado esquerdo até o vértice **1** de coordenada (EX: **531.390,9591** NY: **8.613.341,7321**), confrontando com **Lote 84**.

Santo Amaro - BA, Terça-feira, 22 de Abril de 2024.

RENEE BUZAGR FONTES
BARRETO
NASCIMENTO: 78831237500
Assinado de forma digital por
RENEE BUZAGR FONTES BARRETO
NASCIMENTO: 78831237500
Dados: 2024.07.18 15:07:03 -03'00'

Resp. Téc.: Renée Buzahr Fontes Barreto Nascimento

CREA: 050018659

Rede Ganha Tempo De Serviços Empresariais Ltda.

CNPJ: 13.758.956/0001-07

Vanessa Ferreira Da Silva Muricy - CPF: 019.274.575-13

Praça Purificação | S/N | Centro | Santo Amaro-Ba

www.pmsantoamaro.ba.ipmbrasil.org.br/

Este documento foi assinado digitalmente por SERASA Experian
EC3D2991566A0D2208C65CF1C42A7DE8

Prefeitura Municipal de Santo Amaro



MEMORIAL DESCRITIVO

Proprietário: Município de Santo Amaro
Quadra: 11
Lote: 84
Área: 91,95 m²
Perímetro: 42,23 m

O **Lote de terreno sob nº 84 da Quadra 11**, localizado no município de Santo Amaro - BA, na quadra formada pela **Rua José do Carmo, 2ª Travessa Sacramento, Área Remanescente e Beco Secundário** de formato irregular, abrangendo uma área de **91,95 m²** (noventa e um metros quadrados e noventa e cinco decímetros quadrados) e um perímetro de **42,23 m**.

Para quem de dentro do lote 84 olha para a Rua José do Carmo inicia-se a descrição no vértice **1** na coordenada (EX: **531.395,6279** NY: **8.613.337,0971**), no ângulo interno de **85°56'33"** com uma distância de **6,53 m** de frente até o vértice **2** de coordenada (EX: **531.390,6361** NY: **8.613.341,3007**), confrontando com **Rua José do Carmo**, daí deflete à direita no ângulo interno de **93°16'50"** com uma distância de **0,54 m** do lado direito até o vértice **3** de coordenada (EX: **531.390,9591** NY: **8.613.341,7321**), confrontando com **Rua José do Carmo**, daí deflete à direita no ângulo interno de **177°44'19"** com uma distância de **14,39 m** do lado direito até o vértice **4** de coordenada (EX: **531.400,0280** NY: **8.613.352,8985**), confrontando com **Lote 83**, daí deflete à direita no ângulo interno de **89°36'30"** com uma distância de **5,75 m** ao fundo até o vértice **5** de coordenada (EX: **531.404,4666** NY: **8.613.349,2430**), confrontando com **Área Remanescente**, daí deflete à direita no ângulo interno de **93°25'48"** com uma distância de **15,02 m** do lado esquerdo até o vértice **1** de coordenada (EX: **531.395,6279** NY: **8.613.337,0971**), confrontando com **Lote 85**.

Santo Amaro - BA, Terça-feira, 22 de Abril de 2024.

RENEE BUZAGR FONTES
BARRETO
NASCIMENTO:78831237500

Assinado de forma digital por
RENEE BUZAGR FONTES BARRETO
NASCIMENTO:78831237500
Dados: 2024.07.18 15:07:20 -03'00'

Resp. Téc.:Renée Buzahr Fontes Barreto Nascimento
CREA: 050018659

Rede Ganha Tempo De Serviços Empresariais Ltda.
CNPJ: 13.758.956/0001-07
Vanessa Ferreira Da Silva Muricy - CPF: 019.274.575-13

Praça Purificação | S/N | Centro | Santo Amaro-Ba

www.pmsantoamaro.ba.ipmbrasil.org.br/

Este documento foi assinado digitalmente por SERASA Experian
EC3D2991566A0D2208C65CF1C42A7DE8

Prefeitura Municipal de Santo Amaro



MEMORIAL DESCRITIVO

Proprietário: Município de Santo Amaro
Quadra: 11
Lote: 85
Área: 96,37 m²
Perímetro: 44,27 m

O Lote de terreno sob nº 85 da Quadra 11, localizado no município de Santo Amaro - BA, na quadra formada pela **Rua José do Carmo, 2ª Travessa Sacramento, Área Remanescente e Beco Secundário** de formato irregular, abrangendo uma área de **96,37 m²** (noventa e seis metros quadrados e trinta e sete decímetros quadrados) e um perímetro de **44,27 m**.

Para quem de dentro do lote 85 olha para a Rua José do Carmo inicia-se a descrição no vértice **1** na coordenada (EX: **531.399,9770** NY: **8.613.332,6899**), no ângulo interno de **86°57'20"** com uma distância de **6,15 m** de frente até o vértice **2** de coordenada (EX: **531.395,1402** NY: **8.613.336,4854**), confrontando com **Rua José do Carmo**, daí deflete à direita no ângulo interno de **89°33'24"** com uma distância de **0,78 m** do lado direito até o vértice **3** de coordenada (EX: **531.395,6279** NY: **8.613.337,0971**), confrontando com **Rua José do Carmo**, daí deflete à esquerda no ângulo interno de **182°31'14"** com uma distância de **15,02 m** do lado direito até o vértice **4** de coordenada (EX: **531.404,4666** NY: **8.613.349,2430**), confrontando com **Lote 84**, daí deflete à direita no ângulo interno de **94°20'25"** com uma distância de **5,85 m** ao fundo até o vértice **5** de coordenada (EX: **531.409,4424** NY: **8.613.346,1695**), confrontando com **Área Remanescente**, daí deflete à direita no ângulo interno de **86°37'37"** com uma distância de **16,47 m** do lado esquerdo até o vértice **1** de coordenada (EX: **531.399,9770** NY: **8.613.332,6899**), confrontando com **Lote 86**.

Santo Amaro - BA, Terça-feira, 22 de Abril de 2024.

RENEE BUZAHR FONTES
BARRETO
NASCIMENTO:78831237500

Assinado de forma digital por
RENEE BUZAHR FONTES BARRETO
NASCIMENTO:78831237500
Dados: 2024.07.18 15:07:35 -03'00'

Resp. Téc.:Renée Buzahr Fontes Barreto Nascimento
CREA: 050018659

Rede Ganha Tempo De Serviços Empresariais Ltda.
CNPJ: 13.758.956/0001-07
Vanessa Ferreira Da Silva Muricy - CPF: 019.274.575-13

Praça Purificação | S/N | Centro | Santo Amaro-Ba

www.pmsantoamaro.ba.ipmbrasil.org.br/

Este documento foi assinado digitalmente por SERASA Experian
EC3D2991566A0D2208C65CF1C42A7DE8

Prefeitura Municipal de Santo Amaro



MEMORIAL DESCRITIVO

Proprietário: Município de Santo Amaro
Quadra: 11
Lote: 86
Área: 148,50 m²
Perímetro: 54,02 m

O **Lote de terreno sob nº 86 da Quadra 11**, localizado no município de Santo Amaro - BA, na quadra formada pela **Rua José do Carmo, 2ª Travessa Sacramento, Área Remanescente e Beco Secundário** de formato irregular, abrangendo uma área de **148,50 m²** (cento e quarenta e oito metros quadrados e cinquenta decímetros quadrados) e um perímetro de **54,02 m**.

Para quem de dentro do lote 86 olha para a Rua José do Carmo inicia-se a descrição no vértice **1** na coordenada (EX: **531.405,6572** NY: **8.613.327,1594**), no ângulo interno de **80°14'50"** com uma distância de **7,93 m** de frente até o vértice **2** de coordenada (EX: **531.399,9770** NY: **8.613.332,6899**), confrontando com **Rua José do Carmo**, daí deflete à direita no ângulo interno de **99°09'30"** com uma distância de **16,47 m** do lado direito até o vértice **3** de coordenada (EX: **531.409,4424** NY: **8.613.346,1695**), confrontando com **Lote 85**, daí deflete à direita no ângulo interno de **179°59'59"** com uma distância de **2,18 m** do lado direito até o vértice **4** de coordenada (EX: **531.410,6943** NY: **8.613.347,9523**), confrontando com **Área Remanescente**, daí deflete à direita no ângulo interno de **89°19'04"** com uma distância de **7,62 m** ao fundo até o vértice **5** de coordenada (EX: **531.416,8792** NY: **8.613.343,4983**), confrontando com **Área Remanescente**, daí deflete à direita no ângulo interno de **91°16'37"** com uma distância de **19,82 m** do lado esquerdo até o vértice **1** de coordenada (EX: **531.405,6572** NY: **8.613.327,1594**), confrontando com **Lote 87**.

Santo Amaro - BA, Terça-feira, 22 de Abril de 2024.

RENEE BUZAGR FONTES
BARRETO
NASCIMENTO:78831237500

Assinado de forma digital por RENE
BUZAGR FONTES BARRETO
NASCIMENTO:78831237500
Dados: 2024.07.18 15:07:50 -03'00'

Resp. Téc.:Renée Buzahr Fontes Barreto Nascimento
CREA: 050018659

Rede Ganha Tempo De Serviços Empresariais Ltda.
CNPJ: 13.758.956/0001-07
Vanessa Ferreira Da Silva Muricy - CPF: 019.274.575-13

Praça Purificação | S/N | Centro | Santo Amaro-Ba

www.pmsantoamaro.ba.ipmbrasil.org.br/

Este documento foi assinado digitalmente por SERASA Experian
EC3D2991566A0D2208C65CF1C42A7DE8

Prefeitura Municipal de Santo Amaro



MEMORIAL DESCRITIVO

Proprietário: Município de Santo Amaro
Quadra: 11
Lote: 87
Área: 203,45 m²
Perímetro: 68,53 m

O **Lote de terreno sob nº 87 da Quadra 11**, localizado no município de Santo Amaro - BA, na quadra formada pela **Rua José do Carmo, 2ª Travessa Sacramento, Área Remanescente e Beco Secundário** de formato irregular, abrangendo uma área de **203,45 m²** (duzentos e três metros quadrados e quarenta e cinco décimos quadrados) e um perímetro de **68,53 m**.

Para quem de dentro do lote 87 olha para a Rua José do Carmo inicia-se a descrição no vértice **1** na coordenada (EX: **531.410,3563** NY: **8.613.320,9963**), no ângulo interno de **81°38'49"** com uma distância de **7,53 m** de frente até o vértice **2** de coordenada (EX: **531.404,9488** NY: **8.613.326,2385**), confrontando com **Rua José do Carmo**, daí deflete à direita no ângulo interno de **96°32'31"** com uma distância de **1,16 m** do lado direito até o vértice **3** de coordenada (EX: **531.405,6572** NY: **8.613.327,1594**), confrontando com **Rua José do Carmo**, daí deflete à esquerda no ângulo interno de **183°05'11"** com uma distância de **19,82 m** do lado direito até o vértice **4** de coordenada (EX: **531.416,8792** NY: **8.613.343,4983**), confrontando com **Lote 86**, daí deflete à esquerda no ângulo interno de **180°03'52"** com uma distância de **4,76 m** do lado direito até o vértice **5** de coordenada (EX: **531.419,5684** NY: **8.613.347,4232**), confrontando com **Área Remanescente**, daí deflete à direita no ângulo interno de **91°55'24"** com uma distância de **7,98 m** ao fundo até o vértice **6** de coordenada (EX: **531.426,2966** NY: **8.613.343,1378**), confrontando com **Área Remanescente**, daí deflete à direita no ângulo interno de **86°48'40"** com uma distância de **2,45 m** do lado esquerdo até o vértice **7** de coordenada (EX: **531.424,8647** NY: **8.613.341,1439**), confrontando com **Área Remanescente**, daí deflete à direita no ângulo interno de **179°55'34"** com uma distância de **24,83 m** do lado esquerdo até o vértice **1** de coordenada (EX: **531.410,3563** NY: **8.613.320,9963**), confrontando com **Lote 88**.

Santo Amaro - BA, Terça-feira, 22 de Abril de 2024.

RENEE BUZAGR FONTES
BARRETO
NASCIMENTO:78831237500

Assinado de forma digital por
RENEE BUZAGR FONTES BARRETO
NASCIMENTO:78831237500
Dados: 2024.07.18 15:08:04 -03'00'

Resp. Téc.: **Renée Buzahr Fontes Barreto Nascimento**
CREA: 050018659

Rede Ganha Tempo De Serviços Empresariais Ltda.
CNPJ: 13.758.956/0001-07
Vanessa Ferreira Da Silva Muricy - CPF: 019.274.575-13

Praça Purificação | S/N | Centro | Santo Amaro-Ba

www.pmsantoamaro.ba.ipmbrasil.org.br/

Este documento foi assinado digitalmente por SERASA Experian
EC3D2991566A0D2208C65CF1C42A7DE8

Prefeitura Municipal de Santo Amaro



MEMORIAL DESCRITIVO

Proprietário: Município de Santo Amaro
Quadra: 11
Lote: 88
Área: 142,41 m²
Perímetro: 98,50 m

O **Lote de terreno sob nº 88 da Quadra 11**, localizado no município de Santo Amaro - BA, na quadra formada pela **Rua José do Carmo, 2ª Travessa Sacramento, Área Remanescente e Beco Secundário** de formato irregular, abrangendo uma área de **142,41 m²** (cento e quarenta e dois metros quadrados e quarenta e um decímetros quadrados) e um perímetro de **98,50 m**.

Para quem de dentro do lote 88 olha para a Rua José do Carmo inicia-se a descrição no vértice **1** na coordenada (EX: **531.415,1963** NY: **8.613.317,2148**), no ângulo interno de **85°43'32"** com uma distância de **6,14 m** de frente até o vértice **2** de coordenada (EX: **531.410,3563** NY: **8.613.320,9963**), confrontando com **Rua José do Carmo**, daí deflete à direita no ângulo interno de **92°14'34"** com uma distância de **24,83 m** do lado direito até o vértice **3** de coordenada (EX: **531.424,8647** NY: **8.613.341,1439**), confrontando com **Lote 87**, daí deflete à direita no ângulo interno de **91°49'43"** com uma distância de **5,24 m** ao fundo até o vértice **4** de coordenada (EX: **531.429,2164** NY: **8.613.338,2164**), confrontando com **Área Remanescente**, daí deflete à direita no ângulo interno de **90°12'11"** com uma distância de **5,89 m** do lado esquerdo até o vértice **5** de coordenada (EX: **531.425,9429** NY: **8.613.333,3129**), confrontando com **Área Remanescente**, daí deflete à esquerda no ângulo interno de **180°00'01"** com uma distância de **19,36 m** do lado esquerdo até o vértice **1** de coordenada (EX: **531.415,1963** NY: **8.613.317,2148**), confrontando com **Lote 89**.

Santo Amaro - BA, Terça-feira, 22 de Abril de 2024.

RENEE BUZAGR FONTES
BARRETO
NASCIMENTO:78831237500

Assinado de forma digital por
RENEE BUZAGR FONTES BARRETO
NASCIMENTO:78831237500
Dados: 2024.07.18 15:08:19 -03'00'

Resp. Téc.:Renée Buzahr Fontes Barreto Nascimento
CREA: 050018659

Rede Ganha Tempo De Serviços Empresariais Ltda.
CNPJ: 13.758.956/0001-07
Vanessa Ferreira Da Silva Muricy - CPF: 019.274.575-13

Praça Purificação | S/N | Centro | Santo Amaro-Ba

www.pmsantoamaro.ba.ipmbrasil.org.br/

Este documento foi assinado digitalmente por SERASA Experian
EC3D2991566A0D2208C65CF1C42A7DE8

Prefeitura Municipal de Santo Amaro



MEMORIAL DESCRITIVO

Proprietário: Município de Santo Amaro
Quadra: 11
Lote: 89
Área: 119,75 m²
Perímetro: 51,51 m

O **Lote de terreno sob nº 89 da Quadra 11**, localizado no município de Santo Amaro - BA, na quadra formada pela **Rua José do Carmo, 2ª Travessa Sacramento, Área Remanescente e Beco Secundário** de formato irregular, abrangendo uma área de **119,75 m²** (cento e dezenove metros quadrados e setenta e cinco décimos quadrados) e um perímetro de **51,51 m**.

Para quem de dentro do lote 89 olha para a Rua José do Carmo inicia-se a descrição no vértice **1** na coordenada (EX: **531.420,2324** NY: **8.613.313,4535**), no ângulo interno de **85°55'46"** com uma distância de **6,29 m** de frente até o vértice **2** de coordenada (EX: **531.415,1963** NY: **8.613.317,2148**), confrontando com **Rua José do Carmo**, daí deflete à direita no ângulo interno de **93°01'44"** com uma distância de **19,36 m** do lado direito até o vértice **3** de coordenada (EX: **531.425,9429** NY: **8.613.333,3129**), confrontando com **Lote 88**, daí deflete à direita no ângulo interno de **92°24'28"** com uma distância de **5,92 m** ao fundo até o vértice **4** de coordenada (EX: **531.431,0000** NY: **8.613.330,2359**), confrontando com **Área Remanescente**, daí deflete à direita no ângulo interno de **88°38'02"** com uma distância de **19,94 m** do lado esquerdo até o vértice **1** de coordenada (EX: **531.420,2324** NY: **8.613.313,4535**), confrontando com **Lote 90**.

Santo Amaro - BA, Terça-feira, 22 de Abril de 2024.

RENEE BUZAGR FONTES
BARRETO
NASCIMENTO:78831237500

Assinado de forma digital por
RENEE BUZAGR FONTES BARRETO
NASCIMENTO:78831237500
Dados: 2024.07.18 15:08:34 -03'00'

Resp. Téc.:Renée Buzahr Fontes Barreto Nascimento
CREA: 050018659

Rede Ganha Tempo De Serviços Empresariais Ltda.
CNPJ: 13.758.956/0001-07
Vanessa Ferreira Da Silva Muricy - CPF: 019.274.575-13

Praça Purificação | S/N | Centro | Santo Amaro-Ba

www.pmsantoamaro.ba.ipmbrasil.org.br/

Este documento foi assinado digitalmente por SERASA Experian
EC3D2991566A0D2208C65CF1C42A7DE8

Prefeitura Municipal de Santo Amaro



MEMORIAL DESCRITIVO

Proprietário: Município de Santo Amaro
Quadra: 11
Lote: 90
Área: 95,04 m²
Perímetro: 61,01 m

O **Lote de terreno sob nº 90 da Quadra 11**, localizado no município de Santo Amaro - BA, na quadra formada pela **Rua José do Carmo, 2ª Travessa Sacramento, Área Remanescente e Beco Secundário** de formato irregular, abrangendo uma área de **95,04 m²** (noventa e cinco metros quadrados e quatro décimos quadrados) e um perímetro de **63,01 m**.

Para quem de dentro do lote 90 olha para a Rua José do Carmo, inicia-se a descrição no vértice **1** na coordenada (EX: **531.423,6534** NY: **8.613.311,0124**), no ângulo interno de **83°00'41"** com uma distância de **4,20 m** de frente até o vértice **2** de coordenada (EX: **531.420,2324** NY: **8.613.313,4535**), confrontando com **Rua José do Carmo**, daí deflete à direita no ângulo interno de **92°49'35"** com uma distância de **19,94 m** do lado direito até o vértice **3** de coordenada (EX: **531.431,0000** NY: **8.613.330,2359**), confrontando com **Lote 89**, daí deflete à esquerda no ângulo interno de **187°51'29"** com uma distância de **6,32 m** do lado direito até o vértice **4** de coordenada (EX: **531.433,6543** NY: **8.613.335,9736**), confrontando com **Área Remanescente**, daí deflete à direita no ângulo interno de **92°25'58"** com uma distância de **4,79 m** ao fundo até o vértice **5** de coordenada (EX: **531.438,0868** NY: **8.613.334,1473**), confrontando com **Área Remanescente**, daí deflete à direita no ângulo interno de **91°00'09"** com uma distância de **2,05 m** do lado esquerdo até o vértice **6** de coordenada (EX: **531.437,3402** NY: **8.613.332,2413**), confrontando com **Via de Acesso**, daí deflete à direita no ângulo interno de **141°55'40"** com uma distância de **3,67 m** do lado esquerdo até o vértice **7** de coordenada (EX: **531.434,1759** NY: **8.613.330,3747**), confrontando com **Via de Acesso**, daí deflete à esquerda no ângulo interno de **210°56'29"** com uma distância de **22,04 m** do lado esquerdo até o vértice **1** de coordenada (EX: **531.423,6534** NY: **8.613.311,0124**), confrontando com **Via de Acesso**.

Santo Amaro - BA, Terça-feira, 22 de Abril de 2024.

RENEE BUZAGR FONTES BARRETO
NASCIMENTO: 78831237500

Assinado de forma digital por
RENEE BUZAGR FONTES BARRETO
NASCIMENTO: 78831237500
Dados: 2024.07.18 15:09:12 -03'00'

Resp. Téc.: Renée Buzahr Fontes Barreto Nascimento
CREA: 050018659

Rede Ganha Tempo De Serviços Empresariais Ltda.
CNPJ: 13.758.956/0001-07
Vanessa Ferreira Da Silva Muricy - CPF: 019.274.575-13

Praça Purificação | S/N | Centro | Santo Amaro-Ba

www.pmsantoamaro.ba.ipmbrasil.org.br/

Este documento foi assinado digitalmente por SERASA Experian
EC3D2991566A0D2208C65CF1C42A7DE8

Prefeitura Municipal de Santo Amaro



MEMORIAL DESCRITIVO

Proprietário: Município de Santo Amaro
Quadra: 11
Lote: 91
Área: 117,68 m²
Perímetro: 55,05 m

O **Lote de terreno sob nº 91 da Quadra 11**, localizado no município de Santo Amaro - BA, na quadra formada pela **Rua José do Carmo, 2ª Travessa Sacramento, Área Remanescente e Beco Secundário** de formato irregular, abrangendo uma área de **117,68 m²** (cento e dezessete metros quadrados e sessenta e oito decímetros quadrados) e um perímetro de **55,05 m**.

Para quem de dentro do lote 91 olha para a Rua José do Carmo inicia-se a descrição no vértice **1** na coordenada (EX: **531.429,1151** NY: **8.613.307,4631**), no ângulo interno de **86°17'06"** com uma distância de **5,45 m** de frente até o vértice **2** de coordenada (EX: **531.424,4310** NY: **8.613.310,2529**), confrontando com **Rua José do Carmo**, daí deflete à direita no ângulo interno de **92°57'15"** com uma distância de **21,89 m** do lado direito até o vértice **3** de coordenada (EX: **531.434,6491** NY: **8.613.329,6148**), confrontando com **Via de Acesso**, daí deflete à direita no ângulo interno de **94°14'28"** com uma distância de **2,77 m** ao fundo até o vértice **4** de coordenada (EX: **531.437,1914** NY: **8.613.328,5051**), confrontando com **Via de Acesso**, daí deflete à direita no ângulo interno de **179°52'53"** com uma distância de **2,39 m** ao fundo até o vértice **5** de coordenada (EX: **531.439,3754** NY: **8.613.327,5464**), confrontando com **Lote 92**, daí deflete à direita no ângulo interno de **86°38'18"** com uma distância de **22,55 m** do lado esquerdo até o vértice **1** de coordenada (EX: **531.429,1151** NY: **8.613.307,4631**), confrontando com **Lote 93**.

Santo Amaro - BA, Terça-feira, 22 de Abril de 2024.

RENEE BUZAGR FONTES
BARRETO
NASCIMENTO:78831237500

Assinado de forma digital por
RENEE BUZAGR FONTES BARRETO
NASCIMENTO:78831237500
Dados: 2024.07.18 15:09:27 -03'00'

Resp. Téc.:Renée Buzahr Fontes Barreto Nascimento
CREA: 050018659

Rede Ganha Tempo De Serviços Empresariais Ltda.
CNPJ: 13.758.956/0001-07
Vanessa Ferreira Da Silva Muricy - CPF: 019.274.575-13

Praça Purificação | S/N | Centro | Santo Amaro-Ba

www.pmsantoamaro.ba.ipmbrasil.org.br/

Este documento foi assinado digitalmente por SERASA Experian
EC3D2991566A0D2208C65CF1C42A7DE8

Prefeitura Municipal de Santo Amaro



MEMORIAL DESCRITIVO

Proprietário: Município de Santo Amaro
Quadra: 11
Lote: 92
Área: 39,40 m²
Perímetro: 27,42 m

O **Lote de terreno sob nº 92 da Quadra 11**, localizado no município de Santo Amaro - BA, na quadra formada pela **Rua José do Carmo, 2ª Travessa Sacramento, Área Remanescente e Beco Secundário** de formato irregular, abrangendo uma área de **39,40 m²** (trinta e nove metros quadrados e quarenta decímetros quadrados) e um perímetro de **27,42 m**.

Para quem de dentro do lote 92 olha para a Via de Acesso inicia-se a descrição no vértice **1** na coordenada (EX: **531.437,1914** NY: **8.613.328,5051**), no ângulo interno de **90°09'45"** com uma distância de **6,13 m** de frente até o vértice **2** de coordenada (EX: **531.439,6397** NY: **8.613.334,1257**), confrontando com **Via de Acesso**, daí deflete à direita no ângulo interno de **89°04'50"** com uma distância de **2,14 m** do lado direito até o vértice **3** de coordenada (EX: **531.441,5921** NY: **8.613.333,2377**), confrontando com **Área Remanescente**, daí deflete à direita no ângulo interno de **91°42'57"** com uma distância de **1,27 m** do lado direito até o vértice **4** de coordenada (EX: **531.441,1023** NY: **8.613.332,0693**), confrontando com **Lote 03**, daí deflete à esquerda no ângulo interno de **266°26'03"** com uma distância de **5,56 m** do lado direito até o vértice **5** de coordenada (EX: **531.446,0840** NY: **8.613.329,6064**), confrontando com **Lote 03**, daí deflete à direita no ângulo interno de **92°25'14"** com uma distância de **4,63 m** ao fundo até o vértice **6** de coordenada (EX: **531.444,2109** NY: **8.613.325,3768**), confrontando com **Lote 94**, daí deflete à direita no ângulo interno de **89°43'15"** com uma distância de **5,30 m** do lado esquerdo até o vértice **7** de coordenada (EX: **531.439,3754** NY: **8.613.327,5464**), confrontando com **Lote 93**, daí deflete à esquerda no ângulo interno de **180°27'55"** com uma distância de **2,39 m** do lado esquerdo até o vértice **1** de coordenada (EX: **531.437,1914** NY: **8.613.328,5051**), confrontando com **Lote 91**.

Santo Amaro - BA, Terça-feira, 22 de Abril de 2024.

RENEE BUZAHR FONTES
BARRETO
NASCIMENTO:78831237500

Assinado de forma digital por
RENEE BUZAHR FONTES BARRETO
NASCIMENTO:78831237500
Dados: 2024.07.18 15:09:44 -03'00'

Resp. Téc.:Renée Buzahr Fontes Barreto Nascimento
CREA: 050018659

Rede Ganha Tempo De Serviços Empresariais Ltda.
CNPJ: 13.758.956/0001-07
Vanessa Ferreira Da Silva Muricy - CPF: 019.274.575-13

Praça Purificação | S/N | Centro | Santo Amaro-Ba

www.pmsantoamaro.ba.ipmbrasil.org.br/

Este documento foi assinado digitalmente por SERASA Experian
EC3D2991566A0D2208C65CF1C42A7DE8

Prefeitura Municipal de Santo Amaro



MEMORIAL DESCRITIVO

Proprietário: Município de Santo Amaro
Quadra: 11
Lote: 93
Área: 131,18 m²
Perímetro: 59,74 m

O **Lote de terreno sob nº 93 da Quadra 11**, localizado no município de Santo Amaro - BA, na quadra formada pela **Rua José do Carmo, 2ª Travessa Sacramento, Área Remanescente e Beco Secundário** de formato irregular, abrangendo uma área de **131,18 m²** (cento e trinta e um metros quadrados e dezoito decímetros quadrados) e um perímetro de **59,74 m**.

Para quem de dentro do lote 93 olha para a Rua José do Carmo inicia-se a descrição no vértice **1** na coordenada (EX: **531.432,9910** NY: **8.613.303,1383**), no ângulo interno de **83°47'32"** com uma distância de **5,45 m** de frente até o vértice **2** de coordenada (EX: **531.428,4207** NY: **8.613.306,1039**), confrontando com **Rua José do Carmo**, daí deflete à direita no ângulo interno de **95°55'06"** com uma distância de **1,53 m** do lado direito até o vértice **3** de coordenada (EX: **531.429,1151** NY: **8.613.307,4631**), confrontando com **Rua José do Carmo**, daí deflete à direita no ângulo interno de **179°59'59"** com uma distância de **22,55 m** do lado direito até o vértice **4** de coordenada (EX: **531.439,3754** NY: **8.613.327,5464**), confrontando com **Lote 91**, daí deflete à direita no ângulo interno de **92°53'48"** com uma distância de **5,30 m** ao fundo até o vértice **5** de coordenada (EX: **531.444,2109** NY: **8.613.325,3768**), confrontando com **Lote 92**, daí deflete à direita no ângulo interno de **87°23'35"** com uma distância de **24,91 m** do lado esquerdo até o vértice **1** de coordenada (EX: **531.432,9910** NY: **8.613.303,1383**), confrontando com **Lote 94**.

Santo Amaro - BA, Terça-feira, 22 de Abril de 2024.

RENEE BUZAGR FONTES
BARRETO
NASCIMENTO:78831237500

Assinado de forma digital por
RENEE BUZAGR FONTES BARRETO
NASCIMENTO:78831237500
Dados: 2024.07.18 15:10:05 -03'00'

Resp. Téc.:Renée Buzahr Fontes Barreto Nascimento
CREA: 050018659

Rede Ganha Tempo De Serviços Empresariais Ltda.
CNPJ: 13.758.956/0001-07
Vanessa Ferreira Da Silva Muricy - CPF: 019.274.575-13

Praça Purificação | S/N | Centro | Santo Amaro-Ba

www.pmsantoamaro.ba.ipmbrasil.org.br/

Este documento foi assinado digitalmente por SERASA Experian
EC3D2991566A0D2208C65CF1C42A7DE8

Prefeitura Municipal de Santo Amaro



MEMORIAL DESCRITIVO

Proprietário: Município de Santo Amaro
Quadra: 11
Lote: 94
Área: 178,04 m²
Perímetro: 72,43 m

O **Lote de terreno sob nº 94 da Quadra 11**, localizado no município de Santo Amaro - BA, na quadra formada pela **Rua José do Carmo, 2ª Travessa Sacramento, Área Remanescente e Beco Secundário** de formato irregular, abrangendo uma área de **178,04 m²** (cento e setenta e oito metros quadrados e quatro décimos quadrados) e um perímetro de **72,43 m**.

Para quem de dentro do lote 94 olha para a Rua José do Carmo inicia-se a descrição no vértice **1** na coordenada (EX: **531.437,8352** NY: **8.613.299,9895**), no ângulo interno de **90°08'21"** com uma distância de **5,78 m** de frente até o vértice **2** de coordenada (EX: **531.432,6889** NY: **8.613.302,6284**), confrontando com **Rua José do Carmo**, daí deflete à direita no ângulo interno de **86°29'59"** com uma distância de **0,59 m** do lado direito até o vértice **3** de coordenada (EX: **531.432,9910** NY: **8.613.303,1383**), confrontando com **Rua José do Carmo**, daí deflete à esquerda no ângulo interno de **183°52'33"** com uma distância de **24,91 m** do lado direito até o vértice **4** de coordenada (EX: **531.444,2109** NY: **8.613.325,3768**), confrontando com **Lote 93**, daí deflete à esquerda no ângulo interno de **182°53'09"** com uma distância de **4,63 m** do lado direito até o vértice **5** de coordenada (EX: **531.446,0840** NY: **8.613.329,6064**), confrontando com **Lote 92**, daí deflete à direita no ângulo interno de **88°10'07"** com uma distância de **6,24 m** ao fundo até o vértice **6** de coordenada (EX: **531.451,7059** NY: **8.613.326,8987**), confrontando com **Lote 03**, daí deflete à direita no ângulo interno de **88°29'11"** com uma distância de **3,59 m** do lado esquerdo até o vértice **7** de coordenada (EX: **531.450,0646** NY: **8.613.323,7094**), confrontando com **Lote 02**, daí deflete à direita no ângulo interno de **179°59'21"** com uma distância de **7,31 m** do lado esquerdo até o vértice **8** de coordenada (EX: **531.446,7189** NY: **8.613.317,2111**), confrontando com **Lote 01**, daí deflete à direita no ângulo interno de **179°57'18"** com uma distância de **19,38 m** do lado esquerdo até o vértice **1** de coordenada (EX: **531.437,8352** NY: **8.613.299,9895**), confrontando com **Lote 95**.

Santo Amaro - BA, Terça-feira, 22 de Abril de 2024.

RENEE BUZahr FONTES
BARRETO
NASCIMENTO:78831237500

Assinado de forma digital por
RENEE BUZahr FONTES BARRETO
NASCIMENTO:78831237500
Dados: 2024.07.18 15:10:38 -03'00'

Resp. Téc.:Renée Buzahr Fontes Barreto Nascimento
CREA: 050018659

Rede Ganha Tempo De Serviços Empresariais Ltda.
CNPJ: 13.758.956/0001-07
Vanessa Ferreira Da Silva Muricy - CPF: 019.274.575-13

Praça Purificação | S/N | Centro | Santo Amaro-Ba

www.pmsantoamaro.ba.ipmbrasil.org.br/

Este documento foi assinado digitalmente por SERASA Experian
EC3D2991566A0D2208C65CF1C42A7DE8

Prefeitura Municipal de Santo Amaro



MEMORIAL DESCRITIVO

Proprietário: Município de Santo Amaro
Quadra: 11
Lote: 95
Área: 110,62 m²
Perímetro: 51,84 m

O **Lote de terreno sob nº 95 da Quadra 11**, localizado no município de Santo Amaro - BA, na quadra formada pela **Rua José do Carmo, 2ª Travessa Sacramento, Área Remanescente e Beco Secundário** de formato irregular, abrangendo uma área de **110,62 m²** (cento e dez metros quadrados e sessenta e dois decímetros quadrados) e um perímetro de **51,84 m**.

Para quem de dentro do lote 95 olha para a Rua José do Carmo inicia-se a descrição no vértice **1** na coordenada (EX: **531.441,5937** NY: **8.613.296,4504**), no ângulo interno de **85°32'50"** com uma distância de **4,99 m** de frente até o vértice **2** de coordenada (EX: **531.437,4584** NY: **8.613.299,2480**), confrontando com **Rua José do Carmo**, daí deflete à direita no ângulo interno de **97°08'29"** com uma distância de **0,83 m** do lado direito até o vértice **3** de coordenada (EX: **531.437,8352** NY: **8.613.299,9895**), confrontando com **Rua José do Carmo**, daí deflete à direita no ângulo interno de **179°39'03"** com uma distância de **19,38 m** do lado direito até o vértice **4** de coordenada (EX: **531.446,7189** NY: **8.613.317,2111**), confrontando com **Lote 94**, daí deflete à direita no ângulo interno de **90°05'05"** com uma distância de **5,81 m** ao fundo até o vértice **5** de coordenada (EX: **531.451,8889** NY: **8.613.314,5539**), confrontando com **Lote 01**, daí deflete à direita no ângulo interno de **87°34'32"** com uma distância de **20,83 m** do lado esquerdo até o vértice **1** de coordenada (EX: **531.441,5937** NY: **8.613.296,4504**), confrontando com **Lote 96**.

Santo Amaro - BA, Terça-feira, 22 de Abril de 2024.

RENEE BUZahr FONTES
BARRETO
NASCIMENTO:78831237500

Assinado de forma digital por
RENEE BUZahr FONTES BARRETO
NASCIMENTO:78831237500
Dados: 2024.07.18 15:10:55 -03'00'

Resp. Téc.:Renée Buzahr Fontes Barreto Nascimento
CREA: 050018659

Rede Ganha Tempo De Serviços Empresariais Ltda.
CNPJ: 13.758.956/0001-07
Vanessa Ferreira Da Silva Muricy - CPF: 019.274.575-13

Praça Purificação | S/N | Centro | Santo Amaro-Ba

www.pmsantoamaro.ba.ipmbrasil.org.br/

Este documento foi assinado digitalmente por SERASA Experian
EC3D2991566A0D2208C65CF1C42A7DE8

Prefeitura Municipal de Santo Amaro



MEMORIAL DESCRITIVO

Proprietário: Município de Santo Amaro
Quadra: 11
Lote: 96
Área: 100,04 m²
Perímetro: 54,55 m

O **Lote de terreno sob nº 96 da Quadra 11**, localizado no município de Santo Amaro - BA, na quadra formada pela **Rua José do Carmo, 2ª Travessa Sacramento, Área Remanescente e Beco Secundário** de formato irregular, abrangendo uma área de **100,04 m²** (cem metros quadrados e quatro decímetros quadrados) e um perímetro de **54,55 m**.

Para quem de dentro do lote 96 olha para a Rua José do Carmo inicia-se a descrição no vértice **1** na coordenada (EX: **531.445,4046** NY: **8.613.294,2348**), no ângulo interno de **89°18'43"** com uma distância de **4,41 m** de frente até o vértice **2** de coordenada (EX: **531.441,5937** NY: **8.613.296,4504**), confrontando com **Rua José do Carmo**, daí deflete à direita no ângulo interno de **90°32'47"** com uma distância de **20,83 m** do lado direito até o vértice **3** de coordenada (EX: **531.451,8889** NY: **8.613.314,5539**), confrontando com **Lote 95**, daí deflete à esquerda no ângulo interno de **184°31'59"** com uma distância de **1,81 m** do lado direito até o vértice **4** de coordenada (EX: **531.452,6558** NY: **8.613.316,1915**), confrontando com **Lote 01**, daí deflete à direita no ângulo interno de **89°29'21"** com uma distância de **4,51 m** ao fundo até o vértice **5** de coordenada (EX: **531.456,7186** NY: **8.613.314,2446**), confrontando com **Lote 01**, daí deflete à direita no ângulo interno de **86°07'09"** com uma distância de **22,99 m** do lado esquerdo até o vértice **1** de coordenada (EX: **531.445,4046** NY: **8.613.294,2348**), confrontando com **Lote 97**.

Santo Amaro - BA, Terça-feira, 22 de Abril de 2024.

RENEE BUZAGR FONTES
BARRETO
NASCIMENTO:78831237500

Assinado de forma digital por
RENEE BUZAGR FONTES BARRETO
NASCIMENTO:78831237500
Dados: 2024.07.18 15:11:12 -03'00'

Resp. Téc.:Renée Buzahr Fontes Barreto Nascimento
CREA: 050018659

Rede Ganha Tempo De Serviços Empresariais Ltda.
CNPJ: 13.758.956/0001-07
Vanessa Ferreira Da Silva Muricy - CPF: 019.274.575-13

Praça Purificação | S/N | Centro | Santo Amaro-Ba

www.pmsantoamaro.ba.ipmbrasil.org.br/

Este documento foi assinado digitalmente por SERASA Experian
EC3D2991566A0D2208C65CF1C42A7DE8

Prefeitura Municipal de Santo Amaro



MEMORIAL DESCRITIVO

Proprietário: Município de Santo Amaro
Quadra: 11
Lote: 97
Área: 121,34 m²
Perímetro: 57,55 m

O **Lote de terreno sob nº 97 da Quadra 11**, localizado no município de Santo Amaro - BA, na quadra formada pela **Rua José do Carmo, 2ª Travessa Sacramento, Área Remanescente e Beco Secundário** de formato irregular, abrangendo uma área de **121,34 m²** (cento e vinte e um metros quadrados e trinta e quatro décimos quadrados) e um perímetro de **57,55 m**.

Para quem de dentro do lote 97 olha para a Rua José do Carmo inicia-se a descrição no vértice **1** na coordenada (EX: **531.449,5928** NY: **8.613.291,1534**), no ângulo interno de **86°18'15"** com uma distância de **5,17 m** de frente até o vértice **2** de coordenada (EX: **531.445,2575** NY: **8.613.293,9747**), confrontando com **Rua José do Carmo**, daí deflete à direita no ângulo interno de **93°34'34"** com uma distância de **0,30 m** de frente até o vértice **3** de coordenada (EX: **531.445,4046** NY: **8.613.294,2348**), confrontando com **Rua José do Carmo**, daí deflete à direita no ângulo interno de **179°59'39"** com uma distância de **22,99 m** do lado direito até o vértice **4** de coordenada (EX: **531.456,7186** NY: **8.613.314,2446**), confrontando com **Lote 96**, daí deflete à direita no ângulo interno de **94°22'12"** com uma distância de **5,10 m** ao fundo até o vértice **5** de coordenada (EX: **531.461,3403** NY: **8.613.312,0782**), confrontando com **Lote 01**, daí deflete à direita no ângulo interno de **85°52'58"** com uma distância de **9,18 m** do lado esquerdo até o vértice **6** de coordenada (EX: **531.456,8557** NY: **8.613.304,0645**), confrontando com **Lote 99**, daí deflete à direita no ângulo interno de **179°52'23"** com uma distância de **14,81 m** do lado esquerdo até o vértice **1** de coordenada (EX: **531.449,5928** NY: **8.613.291,1534**), confrontando com **Lote 98**

Santo Amaro - BA, Terça-feira, 22 de Abril de 2024.

RENEE BUZAGR FONTES
BARRETO
NASCIMENTO:78831237500

Assinado de forma digital por RENE
BUZAGR FONTES BARRETO
NASCIMENTO:78831237500
Dados: 2024.07.18 15:11:36 -03'00'

Resp. Téc.:Renée Buzahr Fontes Barreto Nascimento
CREA: 050018659

Rede Ganha Tempo De Serviços Empresariais Ltda.
CNPJ: 13.758.956/0001-07
Vanessa Ferreira Da Silva Muricy - CPF: 019.274.575-13

Praça Purificação | S/N | Centro | Santo Amaro-Ba

www.pmsantoamaro.ba.ipmbrasil.org.br/

Este documento foi assinado digitalmente por SERASA Experian
EC3D2991566A0D2208C65CF1C42A7DE8

Prefeitura Municipal de Santo Amaro



MEMORIAL DESCRITIVO

Proprietário: Município de Santo Amaro
Quadra: 11
Lote: 98
Área: 104,06 m²
Perímetro: 44,86 m

O **Lote de terreno sob nº 98 da Quadra 11**, localizado no município de Santo Amaro - BA, na quadra formada pela **Rua José do Carmo, 2ª Travessa Sacramento, Área Remanescente e Beco Secundário** de formato irregular, abrangendo uma área de **104,06 m²** (cento e quatro metros quadrados e seis décimos quadrados) e um perímetro de **44,86 m**.

Para quem de dentro do lote 98 olha para a Rua José do Carmo inicia-se a descrição no vértice **1** na coordenada (EX: **531.455,3232** NY: **8.613.287,2470**), no ângulo interno de **90°08'11"** com uma distância de **6,92 m** de frente até o vértice **2** de coordenada (EX: **531.449,1428** NY: **8.613.290,3546**), confrontando com **Rua José do Carmo**, daí deflete à direita no ângulo interno de **87°17'44"** com uma distância de **0,92 m** do lado direito até o vértice **3** de coordenada (EX: **531.449,5928** NY: **8.613.291,1534**), confrontando com **Rua José do Carmo**, daí deflete à esquerda no ângulo interno de **180°02'22"** com uma distância de **14,81 m** do lado direito até o vértice **4** de coordenada (EX: **531.456,8557** NY: **8.613.304,0645**), confrontando com **Lote 97**, daí deflete à direita no ângulo interno de **95°04'44"** com uma distância de **6,23 m** ao fundo até o vértice **5** de coordenada (EX: **531.462,5339** NY: **8.613.301,5030**), confrontando com **Lote 99**, daí deflete à direita no ângulo interno de **87°27'00"** com uma distância de **15,98 m** do lado esquerdo até o vértice **1** de coordenada (EX: **531.455,3232** NY: **8.613.287,2470**), confrontando com **2ª Travessa Sacramento**.

Santo Amaro - BA, Terça-feira, 22 de Abril de 2024.

RENEE BUZahr FONTES
BARRETO
NASCIMENTO:78831237500

Assinado de forma digital por RENEE
BUZahr FONTES BARRETO
NASCIMENTO:78831237500
Dados: 2024.07.18 15:11:56 -03'00'

Resp. Téc.:Renée Buzahr Fontes Barreto Nascimento
CREA: 050018659

Rede Ganha Tempo De Serviços Empresariais Ltda.
CNPJ: 13.758.956/0001-07
Vanessa Ferreira Da Silva Muricy - CPF: 019.274.575-13

Praça Purificação | S/N | Centro | Santo Amaro-Ba

www.pmsantoamaro.ba.ipmbrasil.org.br/

Este documento foi assinado digitalmente por SERASA Experian
EC3D2991566A0D2208C65CF1C42A7DE8

Prefeitura Municipal de Santo Amaro



MEMORIAL DESCRITIVO

Proprietário: Município de Santo Amaro
Quadra: 11
Lote: 99
Área: 53,10 m²
Perímetro: 29,90 m

O **Lote de terreno sob nº 99 da Quadra 11**, localizado no município de Santo Amaro - BA, na quadra formada pela **Rua José do Carmo, 2ª Travessa Sacramento, Área Remanescente e Beco Secundário** de formato irregular, abrangendo uma área de **53,10 m²** (cinquenta e três metros quadrados e dez decímetros quadrados) e um perímetro de **29,90 m**.

Para quem de dentro do lote 99 olha para a 2ª Travessa Sacramento inicia-se a descrição no vértice **1** na coordenada (EX: **531.466,2556** NY: **8.613.309,7522**), no ângulo interno de **91°02'26"** com uma distância de **9,05 m** de frente até o vértice **2** de coordenada (EX: **531.462,5339** NY: **8.613.301,5030**), confrontando com **2ª Travessa Sacramento**, daí deflete à direita no ângulo interno de **90°00'11"** com uma distância de **6,23 m** do lado direito até o vértice **3** de coordenada (EX: **531.456,8557** NY: **8.613.304,0645**), confrontando com **Lote 98**, daí deflete à direita no ângulo interno de **85°02'53"** com uma distância de **9,18 m** ao fundo até o vértice **4** de coordenada (EX: **531.461,3403** NY: **8.613.312,0782**), confrontando com **Lote 97**, daí deflete à direita no ângulo interno de **93°54'30"** com uma distância de **5,44 m** do lado esquerdo até o vértice **1** de coordenada (EX: **531.466,2556** NY: **8.613.309,7522**), confrontando com **Lote 01**.

Santo Amaro - BA, Terça-feira, 22 de Abril de 2024.

RENEE BUZAHR FONTES
BARRETO
NASCIMENTO:78831237500

Assinado de forma digital por
RENEE BUZAHR FONTES BARRETO
NASCIMENTO:78831237500
Dados: 2024.07.18 15:12:13 -03'00'

Resp. Téc.:Renée Buzahr Fontes Barreto Nascimento

CREA: 050018659

Rede Ganha Tempo De Serviços Empresariais Ltda.

CNPJ: 13.758.956/0001-07

Vanessa Ferreira Da Silva Muricy - CPF: 019.274.575-13

Praça Purificação | S/N | Centro | Santo Amaro-Ba

www.pmsantoamaro.ba.ipmbrasil.org.br/

Este documento foi assinado digitalmente por SERASA Experian
EC3D2991566A0D2208C65CF1C42A7DE8

Prefeitura Municipal de Santo Amaro



MEMORIAL DESCRITIVO

Proprietário: Município de Santo Amaro
Quadra: 12A
Lote: 03
Área: 59,96 m²
Perímetro: 35,73 m

O **Lote de terreno sob nº 03 da Quadra 12A**, localizado no município de Santo Amaro - BA, na quadra formada pela **Rua Manoel Marques da Silva, Ladeira das Virgens, Rua L, Rua G, Rua H, Rua I, Rua J, Via de Acesso, 2ª Travessa Sacramento, Rua José do Carmo, Escadaria 06 e Área Remanescente**, localizado na esquina da Escadaria 06 com a Escadaria 06, de formato irregular, abrangendo uma área de **59,96 m²** (cinquenta e nove metros quadrados e noventa e seis decímetros quadrados) e um perímetro de **35,73 m**.

Para quem de dentro do lote 03 olha para a Escadaria 06, inicia-se a descrição no ponto **1** na coordenada EX: **531.422,7224** NY: **8.613.280,2161**, no azimute de **133°45'24"** com uma distância de **3,74 m** de frente até o ponto **2** de coordenada EX: **531.425,4268** NY: **8.613.277,6267**, confrontando com **Escadaria 06**, deste ponto deflete à direita no azimute de **219°49'54"** com uma distância de **1,56 m** do lado direito até o ponto **3** de coordenada EX: **531.424,4307** NY: **8.613.276,4326**, confrontando com **Escadaria 06**, deste ponto deflete à esquerda no azimute de **215°41'44"** com uma distância de **5,31 m** do lado direito até o ponto **4** de coordenada EX: **531.421,3296** NY: **8.613.272,1161**, confrontando com **Lote 02**, deste ponto deflete à direita no azimute de **215°43'47"** com uma distância de **5,98 m** do lado direito até o ponto **5** de coordenada EX: **531.417,8358** NY: **8.613.267,2594**, confrontando com **Lote 01**, deste ponto deflete à direita no azimute de **303°37'18"** com uma distância de **5,45 m** ao fundo até o ponto **6** de coordenada EX: **531.413,2993** NY: **8.613.270,2759**, confrontando com **Área Remanescente**, deste ponto deflete à direita no azimute de **43°29'21"** com uma distância de **12,15 m** do lado esquerdo até o ponto **7** de coordenada EX: **531.421,6625** NY: **8.613.279,0922**, confrontando com **Lote 04**, deste ponto deflete à esquerda no azimute de **43°19'17"** com uma distância de **1,54 m** do lado esquerdo até o ponto **1** de coordenada EX: **531.422,7224** NY: **8.613.280,2161**, confrontando com **Escadaria 06**.

Santo Amaro - BA, Quarta-feira, 17 de Abril de 2024.

RENÉE BUZAZH FONTES
BARRETO
NASCIMENTO: 22/07/1983
Assinado eletronicamente por RENÉE
BUZAZH FONTES BARRETO
NASCIMENTO: 22/07/1983
Dados: 2024/07/18 08:03:48+03:00'

Resp. Téc.: Renée Buzahr Fontes Barreto Nascimento
CREA: 0500186596

Rede Ganha Tempo De Serviços Empresariais Ltda.
CNPJ: 13.758.956/0001-07
Vanessa Ferreira Da Silva Muricy - CPF: 019.274.575-13

Praça Purificação | S/N | Centro | Santo Amaro-Ba

www.pmsantoamaro.ba.ipmbrasil.org.br/

Este documento foi assinado digitalmente por SERASA Experian
EC3D2991566A0D2208C65CF1C42A7DE8

Prefeitura Municipal de Santo Amaro



MEMORIAL DESCRITIVO

Proprietário: Município de Santo Amaro
Quadra: 12A
Lote: 04
Área: 57,75 m²
Perímetro: 34,35 m

O **Lote de terreno sob nº 04 da Quadra 12A**, localizado no município de Santo Amaro - BA, na quadra formada pela **Rua Manoel Marques da Silva, Ladeira das Virgens, Rua L, Rua G, Rua H, Rua I, Rua J, Via de Acesso, 2ª Travessa Sacramento, Rua José do Carmo, Escadaria 06 e Área Remanescente**, de formato irregular, abrangendo uma área de **57,75 m²** (cinquenta e sete metros quadrados e setenta e cinco décimos quadrados) e um perímetro de 34,35 m.

Para quem de dentro do lote 04 olha para a Escadaria 06 inicia-se a descrição no ponto **1** na coordenada EX: **531.418,3351** NY: **8.613.282,4851**, no azimute de **135°33'30"** com uma distância de **4,75 m** de frente até o ponto **2** de coordenada EX: **531.421,6625** NY: **8.613.279,0922**, confrontando com **Escadaria 06**, deste ponto deflete à direita no azimute de **223°29'21"** com uma distância de **12,15 m** do lado direito até o ponto **3** de coordenada EX: **531.413,2993** NY: **8.613.270,2759**, confrontando com **Lote 03**, deste ponto deflete à direita no azimute de **305°24'22"** com uma distância de **4,49 m** ao fundo até o ponto **4** de coordenada EX: **531.409,6397** NY: **8.613.272,8773**, confrontando com **Área Remanescente**, deste ponto deflete à direita no azimute de **42°08'46"** com uma distância de **12,96 m** do lado esquerdo até o ponto **1** de coordenada EX: **531.418,3351** NY: **8.613.282,4851**, confrontando com **Lote 05**.

Santo Amaro - BA, Quarta-feira, 17 de Abril de 2024.

RENEE BUZAGR FONTES
BARRETO
NASCIMENTO:78831237500

Assinado de forma digital por
RENEE BUZAGR FONTES BARRETO
NASCIMENTO:78831237500
Dados: 2024.07.19 08:06:34 -03'00'

Resp. Téc.: **Renée Buzahr Fontes Barreto Nascimento**
CREA: 0500186596

Rede Ganha Tempo De Serviços Empresariais Ltda.
CNPJ: 13.758.956/0001-07
Vanessa Ferreira Da Silva Muricy - CPF: 019.274.575-13

Praça Purificação | S/N | Centro | Santo Amaro-Ba

www.pmsantoamaro.ba.ipmbrasil.org.br/

Este documento foi assinado digitalmente por SERASA Experian
EC3D2991566A0D2208C65CF1C42A7DE8

Prefeitura Municipal de Santo Amaro



MEMORIAL DESCRITIVO

Proprietário: Município de Santo Amaro
Quadra: 12A
Lote: 05
Área: 54,69 m²
Perímetro: 34,42 m

O **Lote de terreno sob nº 05 da Quadra 12A**, localizado no município de Santo Amaro - BA, na quadra formada pela **Rua Manoel Marques da Silva, Ladeira das Virgens, Rua L, Rua G, Rua H, Rua I, Rua J, Via de Acesso, 2ª Travessa Sacramento, Rua José do Carmo, Escadaria 06 e Área Remanescente**, de formato irregular, abrangendo uma área de **54,69 m²** (cinquenta e quatro metros quadrados e sessenta e nove décimos quadrados) e um perímetro de **34,42 m**.

Para quem de dentro do lote 05 olha para a Escadaria 06 inicia-se a descrição no ponto **1** na coordenada EX: **531.415,3117** NY: **8.613.285,5468**, no azimute de **135°21'37"** com uma distância de **4,30 m** de frente até o ponto **2** de coordenada EX: **531.418,3351** NY: **8.613.282,4851**, confrontando com **Escadaria 06**, deste ponto deflete à direita no azimute de **222°08'46"** com uma distância de **12,96 m** do lado direito até o ponto **3** de coordenada EX: **531.409,6397** NY: **8.613.272,8773**, confrontando com **Lote 04**, deste ponto deflete à direita no azimute de **314°18'55"** com uma distância de **4,12 m** ao fundo até o ponto **4** de coordenada EX: **531.406,6901** NY: **8.613.275,7573**, confrontando com **Área Remanescente**, deste ponto deflete à direita no azimute de **41°22'12"** com uma distância de **13,04 m** do lado esquerdo até o ponto **1** de coordenada EX: **531.415,3117** NY: **8.613.285,5468**, confrontando com **Lote 06**.

Santo Amaro - BA, Quarta-feira, 17 de Abril de 2024.

RENEE BUZAGR FONTES
BARRETO
NASCIMENTO:78831237500

Assinado de forma digital por
RENEE BUZAGR FONTES BARRETO
NASCIMENTO:78831237500
Dados: 2024.07.19 08:06:44 -03'00'

Resp. Téc.: **Renée Buzahr Fontes Barreto Nascimento**
CREA: **0500186596**

Rede Ganha Tempo De Serviços Empresariais Ltda.
CNPJ: 13.758.956/0001-07
Vanessa Ferreira Da Silva Muricy - CPF: 019.274.575-13

Praça Purificação | S/N | Centro | Santo Amaro-Ba

www.pmsantoamaro.ba.ipmbrasil.org.br/

Este documento foi assinado digitalmente por SERASA Experian
EC3D2991566A0D2208C65CF1C42A7DE8

Prefeitura Municipal de Santo Amaro



Quadra: 12A
Lote: 06
Área: 39,14 m²
Perímetro: 31,89 m

O **Lote de terreno sob nº 06 da Quadra 12A**, localizado no município de Santo Amaro - BA, na quadra formada pela **Rua Manoel Marques da Silva, Ladeira das Virgens, Rua L, Rua G, Rua H, Rua I, Rua J, Via de Acesso, 2ª Travessa Sacramento, Rua José do Carmo, Escadaria 06 e Área Remanescente**, localizado na esquina da Escadaria 06 com a Área Remanescente, de formato irregular, abrangendo uma área de **39,14 m²** (trinta e nove metros quadrados e quatorze decímetros quadrados) e um perímetro de **31,89 m**.

Para quem de dentro do lote 06 olha para a Escadaria 06, inicia-se a descrição no ponto **1** na coordenada EX: **531.412,8693** NY: **8.613.287,6731**, no azimute de **131°02'33"** com uma distância de **3,24 m** de frente até o ponto **2** de coordenada EX: **531.415,3117** NY: **8.613.285,5468**, confrontando com **Escadaria 06**, deste ponto deflete à direita no azimute de **221°22'12"** com uma distância de **13,04 m** do lado direito até o ponto **3** de coordenada EX: **531.406,6901** NY: **8.613.275,7573**, confrontando com **Lote 05**, deste ponto deflete à direita no azimute de **319°02'58"** com uma distância de **2,97 m** ao fundo até o ponto **4** de coordenada EX: **531.404,7410** NY: **8.613.278,0033**, confrontando com **Área Remanescente**, deste ponto deflete à direita no azimute de **41°10'55"** com uma distância de **4,26 m** do lado esquerdo até o ponto **5** de coordenada EX: **531.407,5444** NY: **8.613.281,2075**, confrontando com **Área Remanescente**, deste ponto deflete à esquerda no azimute de **39°28'27"** com uma distância de **8,38 m** do lado esquerdo até o ponto **1** de coordenada EX: **531.412,8693** NY: **8.613.287,6731**, confrontando com **Lote 07**.

Santo Amaro - BA, Quarta-feira, 17 de Abril de 2024.

RENEE BUZAGR FONTES
BARRETO
NASCIMENTO:78831237500

Assinado de forma digital por
RENEE BUZAGR FONTES BARRETO
NASCIMENTO:78831237500
Dados: 2024.07.19 08:06:52 -03'00'

Resp. Téc.:Renée Buzahr Fontes Barreto Nascimento
CREA: 0500186596

Rede Ganha Tempo De Serviços Empresariais Ltda.
CNPJ: 13.758.956/0001-07
Vanessa Ferreira Da Silva Muricy - CPF: 019.274.575-13

Praça Purificação | S/N | Centro | Santo Amaro-Ba

www.pmsantoamaro.ba.ipmbrasil.org.br/

Este documento foi assinado digitalmente por SERASA Experian
EC3D2991566A0D2208C65CF1C42A7DE8

Prefeitura Municipal de Santo Amaro



MEMORIAL DESCRITIVO

Proprietário: Município de Santo Amaro
Quadra: 12A
Lote: 07
Área: 38,56 m²
Perímetro: 28,18 m

O **Lote de terreno sob nº 07 da Quadra 12A**, localizado no município de Santo Amaro - BA, na quadra formada pela **Rua Manoel Marques da Silva, Ladeira das Virgens, Rua L, Rua G, Rua H, Rua I, Rua J, Via de Acesso, 2ª Travessa Sacramento, Rua José do Carmo, Escadaria 06 e Área Remanescente**, localizado na esquina da Escadaria 06 com a Escadaria 06, de formato irregular, abrangendo uma área de **38,56 m²** (trinta e oito metros quadrados e cinquenta e seis décimos quadrados) e um perímetro de **28,18 m**.

Para quem de dentro do lote 07 olha para a Escadaria 06, inicia-se a descrição no ponto **1** na coordenada EX: **531.410,6628** NY: **8.613.291,5190**, no azimute de **120°13'12"** com uma distância de **4,20 m** de frente até o ponto **2** de coordenada EX: **531.414,2912** NY: **8.613.289,4055**, confrontando com **Escadaria 06**, deste ponto deflete à direita no azimute de **219°22'38"** com uma distância de **2,24 m** do lado direito até o ponto **3** de coordenada EX: **531.412,8693** NY: **8.613.287,6731**, confrontando com **Escadaria 06**, deste ponto deflete à direita no azimute de **219°28'27"** com uma distância de **8,38 m** do lado direito até o ponto **4** de coordenada EX: **531.407,5444** NY: **8.613.281,2075**, confrontando com **Lote 06**, deste ponto deflete à direita no azimute de **307°52'24"** com uma distância de **3,29 m** ao fundo até o ponto **5** de coordenada EX: **531.404,9474** NY: **8.613.283,2272**, confrontando com **Área Remanescente**, deste ponto deflete à direita no azimute de **34°34'40"** com uma distância de **10,07 m** do lado esquerdo até o ponto **1** de coordenada EX: **531.410,6628** NY: **8.613.291,5190**, confrontando com **Lote 08**.

Santo Amaro - BA, Quarta-feira, 17 de Abril de 2024.

RENEE BUZAGR FONTES
BARRETO
NASCIMENTO: 78831237500

Assinado de forma digital por
RENEE BUZAGR FONTES BARRETO
NASCIMENTO: 78831237500
Dados: 2024.07.19 08:07:00 -03'00'

Resp. Téc.: **Renée Buzahr Fontes Barreto Nascimento**
CREA: 0500186596

Rede Ganha Tempo De Serviços Empresariais Ltda.
CNPJ: 13.758.956/0001-07
Vanessa Ferreira Da Silva Muricy - CPF: 019.274.575-13

Praça Purificação | S/N | Centro | Santo Amaro-Ba

www.pmsantoamaro.ba.ipmbrasil.org.br/

Este documento foi assinado digitalmente por SERASA Experian
EC3D2991566A0D2208C65CF1C42A7DE8

Prefeitura Municipal de Santo Amaro



MEMORIAL DESCRITIVO

Proprietário: Município de Santo Amaro
Quadra: 12A
Lote: 08
Área: 35,35 m²
Perímetro: 27,19 m

O **Lote de terreno sob nº 08 da Quadra 12A** localizado no município de Santo Amaro - BA, na quadra formada pela **Rua Manoel Marques da Silva, Ladeira das Virgens, Rua L, Rua G, Rua H, Rua I, Rua J, Via de Acesso, 2ª Travessa Sacramento, Rua José do Carmo, Escadaria 06 e Área Remanescente**, de formato irregular, abrangendo uma área de **35,35 m²** (trinta e cinco metros quadrados e trinta e cinco décimos quadrados) e um perímetro de **27,19 m**.

Para quem de dentro do lote 08 olha para a Escadaria 06, inicia-se a descrição no ponto **1** na coordenada EX: **531.407,3756** NY: **8.613.293,9923**, no azimute de **126°57'27"** com uma distância de **4,11 m** de frente até o ponto **2** de coordenada EX: **531.410,6628** NY: **8.613.291,5190**, confrontando com **Escadaria 06**, deste ponto deflete à direita no azimute de **214°34'40"** com uma distância de **10,07 m** do lado direito até o ponto **3** de coordenada EX: **531.404,9474** NY: **8.613.283,2272**, confrontando com **Lote 07**, deste ponto deflete à direita no azimute de **310°07'51"** com uma distância de **2,99 m** ao fundo até o ponto **4** de coordenada EX: **531.402,6597** NY: **8.613.285,1557**, confrontando com **Área Remanescente**, deste ponto deflete à direita no azimute de **28°05'16"** com uma distância de **10,02 m** do lado esquerdo até o ponto **1** de coordenada EX: **531.407,3756** NY: **8.613.293,9923**, confrontando com **Lote 09**.

Santo Amaro - BA, Quarta-feira, 17 de Abril de 2024.

RENEE BUZHR FONTES
BARRETO
NASCIMENTO:78831237500

Assinado de forma digital por
RENEE BUZHR FONTES BARRETO
NASCIMENTO:78831237500
Dados: 2024.07.19 08:07:08 -03'00'

Resp. Téc.:Renée Buzahr Fontes Barreto Nascimento
CREA: 0500186596

Rede Ganha Tempo De Serviços Empresariais Ltda.
CNPJ: 13.758.956/0001-07
Vanessa Ferreira Da Silva Muricy - CPF: 019.274.575-13

Praça Purificação | S/N | Centro | Santo Amaro-Ba

www.pmsantoamaro.ba.ipmbrasil.org.br/

Este documento foi assinado digitalmente por SERASA Experian
EC3D2991566A0D2208C65CF1C42A7DE8

Prefeitura Municipal de Santo Amaro



MEMORIAL DESCRITIVO

Proprietário: Município de Santo Amaro
Quadra: 12A
Lote: 09
Área: 76,35 m²
Perímetro: 37,20 m

O **Lote de terreno sob nº 09 da Quadra 12A**, localizado no município de Santo Amaro - BA, na quadra formada pela **Rua Manoel Marques da Silva, Ladeira das Virgens, Rua L, Rua G, Rua H, Rua I, Rua J, Via de Acesso, 2ª Travessa Sacramento, Rua José do Carmo, Escadaria 06 e Área Remanescente**, localizado na esquina da Escadaria 06 com a Área Remanescente, de formato irregular, abrangendo uma área de **76,35 m²** (setenta e seis metros quadrados e trinta e cinco décimos quadrados) e um perímetro de **37,20 m**.

Para quem de dentro do lote 09 olha para a Escadaria 06 inicia-se a descrição no ponto **1** na coordenada EX: **531.402,4340** NY: **8.613.297,2256**, no azimute de **123°11'49"** com uma distância de **5,91 m** de frente até o ponto **2** de coordenada EX: **531.407,3756** NY: **8.613.293,9923**, confrontando com **Escadaria 06**, deste ponto deflete à direita no azimute de **208°05'16"** com uma distância de **10,02 m** do lado direito até o ponto **3** de coordenada EX: **531.402,6597** NY: **8.613.285,1557**, confrontando com **Lote 08**, deste ponto deflete à esquerda no azimute de **207°34'17"** com uma distância de **2,01 m** do lado direito até o ponto **4** de coordenada EX: **531.401,7276** NY: **8.613.283,3707**, confrontando com **Área Remanescente**, deste ponto deflete à direita no azimute de **295°39'18"** com uma distância de **6,42 m** ao fundo até o ponto **5** de coordenada EX: **531.395,9419** NY: **8.613.286,1495**, confrontando com **Área Remanescente**, deste ponto deflete à direita no azimute de **30°22'34"** com uma distância de **3,07 m** do lado esquerdo até o ponto **6** de coordenada EX: **531.397,4930** NY: **8.613.288,7957**, confrontando com **Área Remanescente**, deste ponto deflete à esquerda no azimute de **30°22'34"** com uma distância de **9,77 m** do lado esquerdo até o ponto **1** de coordenada EX: **531.402,4340** NY: **8.613.297,2256**, confrontando com **Lote 10**.

Santo Amaro - BA, Quarta-feira, 17 de Abril de 2024.

RENEE BUZAGR FONTES
BARRETO
NASCIMENTO:7883123750
0

Assinado de forma digital por
RENEE BUZAGR FONTES BARRETO
NASCIMENTO:78831237500
Dados: 2024.07.19 08:07:15 -03'00'

Resp. Téc.: **Renée Buzahr Fontes Barreto Nascimento**
CREA: 0500186596

Rede Ganha Tempo De Serviços Empresariais Ltda.
CNPJ: 13.758.956/0001-07
Vanessa Ferreira Da Silva Muricy - CPF: 019.274.575-13

Praça Purificação | S/N | Centro | Santo Amaro-Ba

www.pmsantoamaro.ba.ipmbrasil.org.br/

Este documento foi assinado digitalmente por SERASA Experian
EC3D2991566A0D2208C65CF1C42A7DE8

Prefeitura Municipal de Santo Amaro



MEMORIAL DESCRITIVO

Proprietário: Município de Santo Amaro
Quadra: 12A
Lote: 10
Área: 33,60 m²
Perímetro: 26,43 m

O **Lote de terreno sob nº 10 da Quadra 12A**, localizado no município de Santo Amaro - BA, na quadra formada pela **Rua Manoel Marques da Silva, Ladeira das Virgens, Rua L, Rua G, Rua H, Rua I, Rua J, Via de Acesso, 2ª Travessa Sacramento, Rua José do Carmo, Escadaria 06 e Área Remanescente**, localizado na esquina da Escadaria 06 com a Área Remanescente, de formato irregular, abrangendo uma área de **33,60 m²** (trinta e três metros quadrados e sessenta decímetros quadrados) e um perímetro de **26,43 m**.

Para quem de dentro do lote 10 olha para a Escadaria 06 inicia-se a descrição no ponto 1 na coordenada EX: **531.399,7461** NY: **8.613.299,0002**, no azimute de **123°25'59"** com uma distância de **3,22 m** de frente até o ponto 2 de coordenada EX: **531.402,4340** NY: **8.613.297,2256**, confrontando com **Escadaria 06**, deste ponto deflete à direita no azimute de **210°22'34"** com uma distância de **9,77 m** do lado direito até o ponto 3 de coordenada EX: **531.397,4930** NY: **8.613.288,7957**, confrontando com **Lote 09**, deste ponto deflete à direita no azimute de **302°56'29"** com uma distância de **3,65 m** ao fundo até o ponto 4 de coordenada EX: **531.394,4258** NY: **8.613.290,7831**, confrontando com **Área Remanescente**, deste ponto deflete à direita no azimute de **32°55'20"** com uma distância de **0,81 m** do lado esquerdo até o ponto 5 de coordenada EX: **531.394,8638** NY: **8.613.291,4596**, confrontando com **Área Remanescente**, deste ponto deflete à esquerda no azimute de **32°55'18"** com uma distância de **8,98 m** do lado esquerdo até o ponto 1 de coordenada EX: **531.399,7461** NY: **8.613.299,0002**, confrontando com **Lote 11**.

Santo Amaro - BA, Quarta-feira, 17 de Abril de 2024.

RENEE BUZAGR FONTES
BARRETO
NASCIMENTO:78831237500

Assinado de forma digital por
RENEE BUZAGR FONTES BARRETO
NASCIMENTO:78831237500
Dados: 2024.07.19 08:07:24 -03'00'

Resp. Téc.: **Renée Buzahr Fontes Barreto Nascimento**
CREA: 0500186596

Rede Ganha Tempo De Serviços Empresariais Ltda.
CNPJ: 13.758.956/0001-07
Vanessa Ferreira Da Silva Muricy - CPF: 019.274.575-13

Praça Purificação | S/N | Centro | Santo Amaro-Ba

www.pmsantoamaro.ba.ipmbrasil.org.br/

Este documento foi assinado digitalmente por SERASA Experian
EC3D2991566A0D2208C65CF1C42A7DE8

Prefeitura Municipal de Santo Amaro



MEMORIAL DESCRITIVO

Proprietário: Município de Santo Amaro
Quadra: 12A
Lote: 11
Área: 57,12 m²
Perímetro: 30,55 m

O **Lote de terreno sob nº 11 da Quadra 12A** localizado no município de Santo Amaro - BA, na quadra formada pela **Rua Manoel Marques da Silva, Ladeira das Virgens, Rua L, Rua G, Rua H, Rua I, Rua J, Via de Acesso, 2ª Travessa Sacramento, Rua José do Carmo, Escadaria 06 e Área Remanescente**, localizado na esquina da Escadaria 06 com a Área Remanescente, de formato irregular, abrangendo uma área de **57,12 m²** (cinquenta e sete metros quadrados e doze decímetros quadrados) e um perímetro de **30,55 m**.

Para quem de dentro do lote 11 olha para a Escadaria 06 inicia-se a descrição no ponto **1** na coordenada EX: **531.394,2147** NY: **8.613.302,5362**, no azimute de **122°35'22"** com uma distância de **6,57 m** de frente até o ponto **2** de coordenada EX: **531.399,7461** NY: **8.613.299,0002**, confrontando com **Escadaria 06**, deste ponto deflete à direita no azimute de **212°55'18"** com uma distância de **8,98 m** do lado direito até o ponto **3** de coordenada EX: **531.394,8638** NY: **8.613.291,4596**, confrontando com **Lote 10**, deste ponto deflete à direita no azimute de **307°37'33"** com uma distância de **6,60 m** ao fundo até o ponto **4** de coordenada EX: **531.389,6376** NY: **8.613.295,4880**, confrontando com **Área Remanescente**, deste ponto deflete à direita no azimute de **32°59'58"** com uma distância de **8,40 m** do lado esquerdo até o ponto **1** de coordenada EX: **531.394,2147** NY: **8.613.302,5362**, confrontando com **Área Remanescente**.

Santo Amaro - BA, Quarta-feira, 17 de Abril de 2024.

RENEE BUZAGR FONTES
BARRETO
NASCIMENTO: 78831237500
Assinado de forma digital por
RENEE BUZAGR FONTES BARRETO
NASCIMENTO: 78831237500
Dados: 2024.07.19 08:07:33 -03'00'

Resp. Téc.: **Renée Buzahr Fontes Barreto Nascimento**
CREA: 0500186596

Rede Ganha Tempo De Serviços Empresariais Ltda.
CNPJ: 13.758.956/0001-07
Vanessa Ferreira Da Silva Muricy - CPF: 019.274.575-13

Praça Purificação | S/N | Centro | Santo Amaro-Ba

www.pmsantoamaro.ba.ipmbrasil.org.br/

Este documento foi assinado digitalmente por SERASA Experian
EC3D2991566A0D2208C65CF1C42A7DE8

Prefeitura Municipal de Santo Amaro



MEMORIAL DESCRITIVO

Proprietário: Município de Santo Amaro
Quadra: 12A
Lote: 12
Área: 37,98 m²
Perímetro: 27,76 m

O **Lote de terreno sob nº 12 da Quadra 12A**, localizado no município de Santo Amaro - BA, na quadra formada pela **Rua Manoel Marques da Silva, Ladeira das Virgens, Rua L, Rua G, Rua H, Rua I, Rua J, Via de Acesso, 2ª Travessa Sacramento, Rua José do Carmo, Escadaria 06 e Área Remanescente**, de formato irregular, abrangendo uma área de **37,98 m²** (trinta e sete metros quadrados e noventa e oito décimos quadrados) e um perímetro de **27,76 m**.

Para quem de dentro do lote 12 olha para a Escadaria 06, inicia-se a descrição no ponto **1** na coordenada EX: **531.440,8683** NY: **8.613.262,9311**, no azimute de **316°28'58"** com uma distância de **9,44 m** de frente até o ponto **2** de coordenada EX: **531.434,3651** NY: **8.613.269,7800**, confrontando com Escadaria 06, deste ponto deflete à direita no azimute de **48°37'14"** com uma distância de **2,04 m** do lado direito até o ponto **3** de coordenada EX: **531.435,8962** NY: **8.613.271,1288**, confrontando com , deste ponto deflete à direita no azimute de **137°32'40"** com uma distância de **1,71 m** do lado direito até o ponto **4** de coordenada EX: **531.437,0489** NY: **8.613.269,8689**, confrontando com **Lote 17**, deste ponto deflete à esquerda no azimute de **48°26'42"** com uma distância de **2,59 m** do lado direito até o ponto **5** de coordenada EX: **531.438,9835** NY: **8.613.271,5838**, confrontando com **Lote 17**, deste ponto deflete à direita no azimute de **137°28'28"** com uma distância de **5,15 m** ao fundo até o ponto **6** de coordenada EX: **531.442,4611** NY: **8.613.267,7921**, confrontando com **Lote 16**, deste ponto deflete à direita no azimute de **138°02'41"** com uma distância de **2,39 m** ao fundo até o ponto **7** de coordenada EX: **531.444,0591** NY: **8.613.266,0146**, confrontando com **Lote 14**, deste ponto deflete à direita no azimute de **225°58'22"** com uma distância de **4,14 m** do lado esquerdo até o ponto **8** de coordenada EX: **531.441,0843** NY: **8.613.263,1392**, confrontando com **Lote 13**, deste ponto deflete à direita no azimute de **226°04'19"** com uma distância de **0,30 m** do lado esquerdo até o ponto **1** de coordenada EX: **531.440,8683** NY: **8.613.262,9311**, confrontando com Escadaria 06.

Santo Amaro - BA, Quarta-feira, 17 de Abril de 2024.

RENEE BUZAGR FONTES
BARRETO
NASCIMENTO:78831237500

Assinado de forma digital por
RENEE BUZAGR FONTES BARRETO
NASCIMENTO:78831237500
Dados: 2024.07.19 08:07:40 -03'00'

Resp. Téc.:**Renée Buzahr Fontes Barreto Nascimento**
CREA: 0500186596

Rede Ganha Tempo De Serviços Empresariais Ltda.
CNPJ: 13.758.956/0001-07
Vanessa Ferreira Da Silva Muricy - CPF: 019.274.575-13

Praça Purificação | S/N | Centro | Santo Amaro-Ba

www.pmsantoamaro.ba.ipmbrasil.org.br/

Este documento foi assinado digitalmente por SERASA Experian
EC3D2991566A0D2208C65CF1C42A7DE8

Prefeitura Municipal de Santo Amaro



MEMORIAL DESCRITIVO

Proprietário: Município de Santo Amaro
Quadra: 12A
Lote: 13
Área: 26,79 m²
Perímetro: 21,92 m

O **Lote de terreno sob nº 13 da Quadra 12A**, localizado no município de Santo Amaro - BA, na quadra formada pela **Rua Manoel Marques da Silva, Ladeira das Virgens, Rua L, Rua G, Rua H, Rua I, Rua J, Via de Acesso, 2ª Travessa Sacramento, Rua José do Carmo, Escadaria 06 e Área Remanescente**, de formato irregular, abrangendo uma área de **26,79 m²** (vinte e seis metros quadrados e setenta e nove décimos quadrados) e um perímetro de **21,92 m**.

Para quem de dentro do lote 13 olha para a 2ª Travessa Sacramento, inicia-se a descrição no ponto **1** na coordenada EX: **531.449,3357** NY: **8.613.262,9896**, no azimute de **198°43'37"** com uma distância de **3,74 m** de frente até o ponto **2** de coordenada EX: **531.448,1345** NY: **8.613.259,4462**, confrontando com 2ª Travessa Sacramento, deste ponto deflete à direita no azimute de **297°38'47"** com uma distância de **7,96 m** do lado direito até o ponto **3** de coordenada EX: **531.441,0843** NY: **8.613.263,1392**, confrontando com , deste ponto deflete à direita no azimute de **45°58'22"** com uma distância de **4,14 m** ao fundo até o ponto **4** de coordenada EX: **531.444,0591** NY: **8.613.266,0146**, confrontando com **Lote 12**, deste ponto deflete à direita no azimute de **119°49'29"** com uma distância de **6,08 m** do lado esquerdo até o ponto **1** de coordenada EX: **531.449,3357** NY: **8.613.262,9896**, confrontando com **Lote 14**.

Santo Amaro - BA, Quarta-feira, 17 de Abril de 2024.

RENEE BUZahr FONTES BARRETO
NASCIMENTO:78831237500
Assinado de forma digital por
RENEE BUZahr FONTES BARRETO
NASCIMENTO:78831237500
Dados: 2024.07.19 08:07:47 -03'00'

Resp. Téc.:Renée Buzahr Fontes Barreto Nascimento
CREA: 0500186596

Rede Ganha Tempo De Serviços Empresariais Ltda.
CNPJ: 13.758.956/0001-07
Vanessa Ferreira Da Silva Muricy - CPF: 019.274.575-13

Praça Purificação | S/N | Centro | Santo Amaro-Ba

www.pmsantoamaro.ba.ipmbrasil.org.br/

Este documento foi assinado digitalmente por SERASA Experian
EC3D2991566A0D2208C65CF1C42A7DE8

Prefeitura Municipal de Santo Amaro



MEMORIAL DESCRITIVO

Proprietário: Município de Santo Amaro
Quadra: 12A
Lote: 14
Área: 33,99 m²
Perímetro: 23,59 m

O **Lote de terreno sob nº 14 da Quadra 12A**, localizado no município de Santo Amaro - BA, na quadra formada pela **Rua Manoel Marques da Silva, Ladeira das Virgens, Rua L, Rua G, Rua H, Rua I, Rua J, Via de Acesso, 2ª Travessa Sacramento, Rua José do Carmo, Escadaria 06 e Área Remanescente**, de formato irregular, abrangendo uma área de **33,99 m²** (trinta e três metros quadrados e noventa e nove décimos quadrados) e um perímetro de **23,59 m**.

Para quem de dentro do lote 14 olha para a 2ª Travessa Sacramento, inicia-se a descrição no ponto **1** na coordenada EX: **531.450,9208** NY: **8.613.267,5219**, no azimute de **199°16'33"** com uma distância de **4,80 m** de frente até o ponto **2** de coordenada EX: **531.449,3357** NY: **8.613.262,9896**, confrontando com 2ª Travessa Sacramento, deste ponto deflete à direita no azimute de **299°49'29"** com uma distância de **6,08 m** do lado direito até o ponto **3** de coordenada EX: **531.444,0591** NY: **8.613.266,0146**, confrontando com **Lote 13**, deste ponto deflete à direita no azimute de **318°02'41"** com uma distância de **2,39 m** do lado direito até o ponto **4** de coordenada EX: **531.442,4611** NY: **8.613.267,7921**, confrontando com **Lote 12**, deste ponto deflete à direita no azimute de **51°11'16"** com uma distância de **4,47 m** ao fundo até o ponto **5** de coordenada EX: **531.445,9470** NY: **8.613.270,5960**, confrontando com **Lote 16**, deste ponto deflete à direita no azimute de **121°43'05"** com uma distância de **5,85 m** do lado esquerdo até o ponto **1** de coordenada EX: **531.450,9208** NY: **8.613.267,5219**, confrontando com **Lote 15**.

Santo Amaro - BA, Quarta-feira, 17 de Abril de 2024.

RENEE BUZAGR FONTES
BARRETO
NASCIMENTO:78831237500

Assinado de forma digital por
RENEE BUZAGR FONTES BARRETO
NASCIMENTO:78831237500
Dados: 2024.07.19 08:07:56 -03'00'

Resp. Téc.: **Renée Buzahr Fontes Barreto Nascimento**
CREA: 0500186596

Rede Ganha Tempo De Serviços Empresariais Ltda.
CNPJ: 13.758.956/0001-07
Vanessa Ferreira Da Silva Muricy - CPF: 019.274.575-13

Praça Purificação | S/N | Centro | Santo Amaro-Ba

www.pmsantoamaro.ba.ipmbrasil.org.br/

Este documento foi assinado digitalmente por SERASA Experian
EC3D2991566A0D2208C65CF1C42A7DE8

Prefeitura Municipal de Santo Amaro



MEMORIAL DESCRITIVO

Proprietário: Município de Santo Amaro
Quadra: 12 A
Lote: 15
Área: 28,15 m²
Perímetro: 26,00 m

O **Lote de terreno sob nº 15 da Quadra 12 A**, localizado no município de Santo Amaro - BA, na quadra formada pela **Rua Manoel Marques da Silva, Ladeira das Virgens, Rua L, Rua G, Rua H, Rua I, Rua J, Via de Acesso, 2ª Travessa Sacramento, Rua José do Carmo, Escadaria 06 e Área Remanescente**, localizado na esquina da 2ª Travessa Sacramento com o Lote 14, de formato irregular, abrangendo uma área de **28,15 m²** (vinte e oito metros quadrados e quinze decímetros quadrados) e um perímetro de **26,00 m**.

Para quem de dentro do lote 15 olha para a 2ª Travessa Sacramento, inicia-se a descrição no vértice **1** na coordenada (EX: **531.453,9169** NY: **8.613.276,9877**), no ângulo interno de **33°42'26"** com uma distância de **9,93 m** de frente até o vértice **2** de coordenada (EX: **531.450,9208** NY: **8.613.267,5219**), confrontando com **2ª Travessa Sacramento**, daí deflete à direita no ângulo interno de **75°50'45"** com uma distância de **5,85 m** do lado direito até o vértice **3** de coordenada (EX: **531.445,9470** NY: **8.613.270,5960**), confrontando com **Lote 14**, daí deflete à direita no ângulo interno de **70°26'50"** com uma distância de **10,22 m** ao fundo até o vértice **1** de coordenada (EX: **531.453,9169** NY: **8.613.276,9877**), confrontando com **Lote 16**.

Santo Amaro - BA, Quinta-feira, 2 de Maio de 2024.

RENEE BUZHR FONTES
BARRETO
NASCIMENTO:78831237500

Assinado de forma digital por
RENEE BUZHR FONTES BARRETO
NASCIMENTO:78831237500
Dados: 2024.07.19 08:08:06 -03'00'

Resp. Téc.:Renée Buzahr Fontes Barreto Nascimento
CREA: 0500186596

Rede Ganha Tempo De Serviços Empresariais Ltda.
CNPJ: 13.758.956/0001-07
Vanessa Ferreira Da Silva Muricy - CPF: 019.274.575-13

Praça Purificação | S/N | Centro | Santo Amaro-Ba

www.pmsantoamaro.ba.ipmbrasil.org.br/

Este documento foi assinado digitalmente por SERASA Experian
EC3D2991566A0D2208C65CF1C42A7DE8

Prefeitura Municipal de Santo Amaro



MEMORIAL DESCRITIVO

Proprietário: Município de Santo Amaro
Quadra: 12 A
Lote: 16
Área: 80,25 m²
Perímetro: 40,16 m

O **Lote de terreno sob nº 16 da Quadra 12 A**, localizado no município de Santo Amaro - BA, na quadra formada pela **Rua Manoel Marques da Silva, Ladeira das Virgens, Rua L, Rua G, Rua H, Rua I, Rua J, Via de Acesso, 2ª Travessa Sacramento, Rua José do Carmo, Escadaria 06 e Área Remanescente**, localizado na esquina da **Rua José do Carmo** com o Lote 14, de formato irregular, abrangendo uma área de **80,25 m²** (oitenta metros quadrados e vinte e cinco decímetros quadrados) e um perímetro de **40,16 m**.

Para quem de dentro do lote 16 olha para a **Rua José do Carmo**, inicia-se a descrição no vértice **1** na coordenada (EX: **531.449,7262** NY: **8.613.281,1733**), no ângulo interno de **93°16'53"** com uma distância de **5,92 m** de frente até o vértice **2** de coordenada (EX: **531.453,9169** NY: **8.613.276,9877**), confrontando com **Rua José do Carmo**, daí deflete à direita no ângulo interno de **83°41'39"** com uma distância de **10,22 m** do lado direito até o vértice **3** de coordenada (EX: **531.445,9470** NY: **8.613.270,5960**), confrontando com **Lote 15**, daí deflete à esquerda no ângulo interno de **180°04'59"** com uma distância de **4,47 m** do lado direito até o vértice **4** de coordenada (EX: **531.442,4611** NY: **8.613.267,7921**), confrontando com **Lote 14**, daí deflete à direita no ângulo interno de **93°42'48"** com uma distância de **5,15 m** ao fundo até o vértice **5** de coordenada (EX: **531.438,9835** NY: **8.613.271,5838**), confrontando com **Lote 12**, daí deflete à direita no ângulo interno de **89°13'41"** com uma distância de **14,40 m** do lado esquerdo até o vértice **1** de coordenada (EX: **531.449,7262** NY: **8.613.281,1733**), confrontando com **Lote 17**.

Santo Amaro - BA, Quinta-feira, 2 de Maio de 2024.

RENEE BUZAGR FONTES
BARRETO
NASCIMENTO:78831237500

Assinado de forma digital por
RENEE BUZAGR FONTES BARRETO
NASCIMENTO:78831237500
Dados: 2024.07.19 08:08:13 -03'00'

Resp. Téc.: **Renée Buzahr Fontes Barreto Nascimento**
CREA: 0500186596

Rede Ganha Tempo De Serviços Empresariais Ltda.
CNPJ: 13.758.956/0001-07
Vanessa Ferreira Da Silva Muricy - CPF: 019.274.575-13

Praça Purificação | S/N | Centro | Santo Amaro-Ba

www.pmsantoamaro.ba.ipmbrasil.org.br/

Este documento foi assinado digitalmente por SERASA Experian
EC3D2991566A0D2208C65CF1C42A7DE8

Prefeitura Municipal de Santo Amaro



MEMORIAL DESCRITIVO

Proprietário: Município de Santo Amaro
Quadra: 12 A
Lote: 17
Área: 105,86 m²
Perímetro: 46,34 m

O **Lote de terreno sob nº 17 da Quadra 12 A**, localizado no município de Santo Amaro - BA, na quadra formada pela **Rua Manoel Marques da Silva, Ladeira das Virgens, Rua L, Rua G, Rua H, Rua I, Rua J, Via de Acesso, 2ª Travessa Sacramento, Rua José do Carmo, Escadaria 06 e Área Remanescente**, localizado na esquina da **Rua José do Carmo** com o Lote 12, de formato irregular, abrangendo uma área de **105,86 m²** (cento e cinco metros quadrados e oitenta e seis decímetros quadrados) e um perímetro de **46,34 m**.

Para quem de dentro do lote 17 olha para a **Rua José do Carmo**, inicia-se a descrição no vértice **1** na coordenada (EX: **531.445,5752** NY: **8.613.285,5542**), no ângulo interno de **93°16'23"** com uma distância de **6,04 m** de frente até o vértice **2** de coordenada (EX: **531.449,7262** NY: **8.613.281,1733**), confrontando com **Rua José do Carmo**, daí deflete à direita no ângulo interno de **88°17'48"** com uma distância de **14,40 m** do lado direito até o vértice **3** de coordenada (EX: **531.438,9835** NY: **8.613.271,5838**), confrontando com **Lote 16**, daí deflete à direita no ângulo interno de **179°48'05"** com uma distância de **2,59 m** do lado direito até o vértice **4** de coordenada (EX: **531.437,0489** NY: **8.613.269,8689**), confrontando com **Lote 12**, daí deflete à direita no ângulo interno de **90°54'02"** com uma distância de **1,71 m** ao fundo até o vértice **5** de coordenada (EX: **531.435,8962** NY: **8.613.271,1288**), confrontando com **Lote 12**, daí deflete à direita no ângulo interno de **179°09'01"** com uma distância de **4,78 m** ao fundo até o vértice **6** de coordenada (EX: **531.432,725** NY: **8.613.274,6995**), confrontando com **Área Remanescente**, daí deflete à direita no ângulo interno de **88°35'27"** com uma distância de **6,52 m** do lado esquerdo até o vértice **7** de coordenada (EX: **531.437,7056** NY: **8.613.278,9077**), confrontando com **Lote 19**, daí deflete à direita no ângulo interno de **179°59'14"** com uma distância de **10,30 m** do lado esquerdo até o vértice **1** de coordenada (EX: **531.445,5752** NY: **8.613.285,5542**), confrontando com **Lote 18**.

Santo Amaro - BA, Quinta-feira, 2 de Maio de 2024.

RENEE BUZAGR FONTES
BARRETO
NASCIMENTO:78831237500

Assinado de forma digital por
RENEE BUZAGR FONTES BARRETO
NASCIMENTO:78831237500
Dados: 2024.07.19 08:08:24 -03'00'

Resp. Téc.: **Renée Buzahr Fontes Barreto Nascimento**
CREA: 0500186596

Rede Ganha Tempo De Serviços Empresariais Ltda.
CNPJ: 13.758.956/0001-07
Vanessa Ferreira Da Silva Muricy - CPF: 019.274.575-13

Praça Purificação | S/N | Centro | Santo Amaro-Ba

www.pmsantoamaro.ba.ipmbrasil.org.br/

Este documento foi assinado digitalmente por SERASA Experian
EC3D2991566A0D2208C65CF1C42A7DE8

Prefeitura Municipal de Santo Amaro



MEMORIAL DESCRITIVO

Proprietário: Município de Santo Amaro
Quadra: 12 A
Lote: 18
Área: 59,24 m²
Perímetro: 31,93 m

O **Lote de terreno sob nº 18 da Quadra 12 A**, localizado no município de Santo Amaro - BA, na quadra **Rua Manoel Marques da Silva, Ladeira das Virgens, Rua L, Rua G, Rua H, Rua I, Rua J, Via de Acesso, 2ª Travessa Sacramento, Rua José do Carmo, Escadaria 06 e Área Remanescente**, de formato irregular, abrangendo uma área de **59,24 m²** (cinquenta e nove metros quadrados e vinte e quatro décimos quadrados) e um perímetro de **31,93 m**.

Para quem de dentro do lote 18 olha para a **Rua José do Carmo**, inicia-se a descrição no vértice **1** na coordenada (EX: **531.440,8632** NY: **8.613.289,4556**), no ângulo interno de **99°11'08"** com uma distância de **6,12 m** de frente até o vértice **2** de coordenada (EX: **531.445,5752** NY: **8.613.285,5542**), confrontando com **Rua José do Carmo**, daí deflete à direita no ângulo interno de **79°48'31"** com uma distância de **10,30 m** do lado direito até o vértice **3** de coordenada (EX: **531.437,7056** NY: **8.613.278,9077**), confrontando com **Lote 17**, daí deflete à direita no ângulo interno de **94°04'30"** com uma distância de **5,87 m** ao fundo até o vértice **4** de coordenada (EX: **531.433,6113** NY: **8.613.283,1093**), confrontando com **Lote 19**, daí deflete à direita no ângulo interno de **86°55'51"** com uma distância de **9,64 m** do lado esquerdo até o vértice **1** de coordenada (EX: **531.440,8632** NY: **8.613.289,4556**), confrontando com **Lote 20**.

Santo Amaro - BA, Quinta-feira, 2 de Maio de 2024.

RENEE BUZAGR FONTES
BARRETO
NASCIMENTO:78831237500

Assinado de forma digital por
RENEE BUZAGR FONTES BARRETO
NASCIMENTO:78831237500
Dados: 2024.07.19 08:08:34 -03'00'

Resp. Téc.: **Renée Buzahr Fontes Barreto Nascimento**
CREA: 0500186596

Rede Ganha Tempo De Serviços Empresariais Ltda.
CNPJ: 13.758.956/0001-07
Vanessa Ferreira Da Silva Muricy - CPF: 019.274.575-13

Praça Purificação | S/N | Centro | Santo Amaro-Ba

www.pmsantoamaro.ba.ipmbrasil.org.br/

Este documento foi assinado digitalmente por SERASA Experian
EC3D2991566A0D2208C65CF1C42A7DE8

Prefeitura Municipal de Santo Amaro



MEMORIAL DESCRITIVO

Proprietário: Município de Santo Amaro
Quadra: 12 A
Lote: 19
Área: 38,10 m²
Perímetro: 24,76 m

O **Lote de terreno sob nº 19 da Quadra 12 A**, localizado no município de Santo Amaro - BA, na quadra **Rua Manoel Marques da Silva, Ladeira das Virgens, Rua L, Rua G, Rua H, Rua I, Rua J, Via de Acesso, 2ª Travessa Sacramento, Rua José do Carmo, Escadaria 06 e Área Remanescente**, localizado na esquina da **Área Remanescente** com a **Área Remanescente**, de formato irregular, abrangendo uma área de **38,10 m²** (trinta e oito metros quadrados e dez decímetros quadrados) e um perímetro de **24,76 m**.

Para quem de dentro do lote 19 olha para a **Escadaria 06**, inicia-se a descrição no vértice **1** na coordenada (EX: **531.432,7254** NY: **8.613.274,6995**), no ângulo interno de **95°14'38"** com uma distância de **5,74 m** de frente até o vértice **2** de coordenada (EX: **531.428,6390** NY: **8.613.278,7235**), confrontando com **Escadaria 06**, daí deflete à direita no ângulo interno de **86°20'34"** com uma distância de **2,55 m** do lado direito até o vértice **3** de coordenada (EX: **531.430,5410** NY: **8.613.280,4230**), confrontando com **Escadaria 06**, daí deflete à direita no ângulo interno de **179°24'01"** com uma distância de **4,08 m** do lado direito até o vértice **4** de coordenada (EX: **531.433,6113** NY: **8.613.283,1093**), confrontando com **Lote 20**, daí deflete à direita no ângulo interno de **93°04'32"** com uma distância de **5,87 m** ao fundo até o vértice **5** de coordenada (EX: **531.437,7056** NY: **8.613.278,9077**), confrontando com **Lote 18**, daí deflete à direita no ângulo interno de **85°56'16"** com uma distância de **6,52 m** do lado esquerdo até o vértice **1** de coordenada (EX: **531.432,7254** NY: **8.613.274,6995**), confrontando com **Lote 17**.

Santo Amaro - BA, Quinta-feira, 2 de Maio de 2024.

RENEE BUZAGR FONTES
BARRETO
NASCIMENTO:78831237500

Assinado de forma digital por
RENEE BUZAGR FONTES BARRETO
NASCIMENTO:78831237500
Dados: 2024.07.19 08:08:45 -03'00'

Resp. Téc.: **Renée Buzahr Fontes Barreto Nascimento**
CREA: 0500186596

Rede Ganha Tempo De Serviços Empresariais Ltda.
CNPJ: 13.758.956/0001-07
Vanessa Ferreira Da Silva Muricy - CPF: 019.274.575-13

Praça Purificação | S/N | Centro | Santo Amaro-Ba

www.pmsantoamaro.ba.ipmbrasil.org.br/

Este documento foi assinado digitalmente por SERASA Experian
EC3D2991566A0D2208C65CF1C42A7DE8

Prefeitura Municipal de Santo Amaro



MEMORIAL DESCRITIVO

Proprietário: Município de Santo Amaro
Quadra: 12 A
Lote: 20
Área: 79,93 m²
Perímetro: 39,11 m

O **Lote de terreno sob nº 20 da Quadra 12 A**, localizado no município de Santo Amaro - BA, na quadra **Rua Manoel Marques da Silva, Ladeira das Virgens, Rua L, Rua G, Rua H, Rua I, Rua J, Via de Acesso, 2ª Travessa Sacramento, Rua José do Carmo, Escadaria 06 e Área Remanescente**, de formato irregular, abrangendo uma área de **79,93 m²** (setenta e nove metros quadrados e noventa e três decímetros quadrados) e um perímetro de **39,11 m**.

Para quem de dentro do lote 20 olha para a **Rua José do Carmo**, inicia-se a descrição no vértice **1** na coordenada (EX: **531.436,0291** NY: **8.613.293,7465**), no ângulo interno de **92°12'48"** com uma distância de **6,46 m** de frente até o vértice **2** de coordenada (EX: **531.440,8632** NY: **8.613.289,4556**), confrontando com **Rua José do Carmo**, daí deflete à direita no ângulo interno de **82°46'57"** com uma distância de **9,64 m** do lado direito até o vértice **3** de coordenada (EX: **531.433,6113** NY: **8.613.283,1093**), confrontando com **Lote 18**, daí deflete à direita no ângulo interno de **179°59'38"** com uma distância de **4,08 m** do lado direito até o vértice **4** de coordenada (EX: **531.430,5410** NY: **8.613.280,4230**), confrontando com **Lote 19**, daí deflete à direita no ângulo interno de **97°44'02"** com uma distância de **5,27 m** ao fundo até o vértice **5** de coordenada (EX: **531.426,5701** NY: **8.613.283,8849**), confrontando com **Área Remanescente**, daí deflete à direita no ângulo interno de **87°16'35"** com uma distância de **13,66 m** do lado esquerdo até o vértice **1** de coordenada (EX: **531.436,0291** NY: **8.613.293,7465**), confrontando com **Lote 21**.

Santo Amaro - BA, Quinta-feira, 2 de Maio de 2024.

RENEE BUZAGR FONTES
BARRETO
NASCIMENTO:78831237500

Assinado de forma digital por
RENEE BUZAGR FONTES BARRETO
NASCIMENTO:78831237500
Dados: 2024.07.19 08:08:56 -03'00'

Resp. Téc.:Renée Buzahr Fontes Barreto Nascimento
CREA: 0500186596

Rede Ganha Tempo De Serviços Empresariais Ltda.
CNPJ: 13.758.956/0001-07
Vanessa Ferreira Da Silva Muricy - CPF: 019.274.575-13

Praça Purificação | S/N | Centro | Santo Amaro-Ba

www.pmsantoamaro.ba.ipmbrasil.org.br/

Este documento foi assinado digitalmente por SERASA Experian
EC3D2991566A0D2208C65CF1C42A7DE8

Prefeitura Municipal de Santo Amaro



MEMORIAL DESCRITIVO

Proprietário: Município de Santo Amaro
Quadra: 12 A
Lote: 21
Área: 89,73 m²
Perímetro: 40,35 m

O **Lote de terreno sob nº 21 da Quadra 12 A**, localizado no município de Santo Amaro - BA, na quadra **Rua Manoel Marques da Silva, Ladeira das Virgens, Rua L, Rua G, Rua H, Rua I, Rua J, Via de Acesso, 2ª Travessa Sacramento, Rua José do Carmo, Escadaria 06 e Área Remanescente**, de formato irregular, abrangendo uma área de **89,73 m²** (oitenta e nove metros quadrados e setenta e três decímetros quadrados) e um perímetro de **40,35 m**.

Para quem de dentro do lote 21 olha para a **Rua José do Carmo**, inicia-se a descrição no vértice **1** na coordenada (EX: **531.430,9177** NY: **8.613.298,2930**), no ângulo interno de **90°17'13"** com uma distância de **6,84 m** de frente até o vértice **2** de coordenada (EX: **531.436,0291** NY: **8.613.293,7465**), confrontando com **Rua José do Carmo**, daí deflete à direita no ângulo interno de **87°50'47"** com uma distância de **13,66 m** do lado direito até o vértice **3** de coordenada (EX: **531.426,5701** NY: **8.613.283,8849**), confrontando com **Lote 20**, daí deflete à direita no ângulo interno de **90°20'44"** com uma distância de **6,40 m** ao fundo até o vértice **4** de coordenada (EX: **531.421,9263** NY: **8.613.288,2857**), confrontando com **Área Remanescente**, daí deflete à direita no ângulo interno de **91°31'17"** com uma distância de **13,45 m** do lado esquerdo até o vértice **1** de coordenada (EX: **531.430,9177** NY: **8.613.298,2930**), confrontando com **Lote 22**.

Santo Amaro - BA, Quinta-feira, 2 de Maio de 2024.

RENEE BUZAGR FONTES
BARRETO
NASCIMENTO:788312375
00

Assinado de forma digital por
RENEE BUZAGR FONTES BARRETO
NASCIMENTO:78831237500
Dados: 2024.07.19 08:09:05 -03'00'

Resp. Téc.: **Renée Buzahr Fontes Barreto Nascimento**
CREA: 0500186596

Rede Ganha Tempo De Serviços Empresariais Ltda.
CNPJ: 13.758.956/0001-07
Vanessa Ferreira Da Silva Muricy - CPF: 019.274.575-13

Praça Purificação | S/N | Centro | Santo Amaro-Ba

www.pmsantoamaro.ba.ipmbrasil.org.br/

Este documento foi assinado digitalmente por SERASA Experian
EC3D2991566A0D2208C65CF1C42A7DE8

Prefeitura Municipal de Santo Amaro



MEMORIAL DESCRITIVO

Proprietário: Município de Santo Amaro
Quadra: 12 A
Lote: 22
Área: 56,99 m²
Perímetro: 35,27 m

O **Lote de terreno sob nº 22 da Quadra 12 A**, localizado no município de Santo Amaro - BA, na quadra **Rua Manoel Marques da Silva, Ladeira das Virgens, Rua L, Rua G, Rua H, Rua I, Rua J, Via de Acesso, 2ª Travessa Sacramento, Rua José do Carmo, Escadaria 06 e Área Remanescente**, de formato irregular, abrangendo uma área de **56,99 m²** (cinquenta e seis metros quadrados e noventa e nove décimos quadrados) e um perímetro de **35,27 m**.

Para quem de dentro do lote 22 olha para a **Rua José do Carmo**, inicia-se a descrição no vértice **1** na coordenada (EX: **531.427,5798** NY: **8.613.301,0869**), no ângulo interno de **91°13'44"** com uma distância de **4,35 m** de frente até o vértice **2** de coordenada (EX: **531.430,9177** NY: **8.613.298,2930**), confrontando com **Rua José do Carmo**, daí deflete à direita no ângulo interno de **87°59'30"** com uma distância de **13,45 m** do lado direito até o vértice **3** de coordenada (EX: **531.421,9263** NY: **8.613.288,2857**), confrontando com **Lote 21**, daí deflete à direita no ângulo interno de **90°01'22"** com uma distância de **4,17 m** ao fundo até o vértice **4** de coordenada (EX: **531.418,8239** NY: **8.613.291,0709**), confrontando com **Área Remanescente**, daí deflete à direita no ângulo interno de **90°45'23"** com uma distância de **13,30 m** do lado esquerdo até o vértice **1** de coordenada (EX: **531.427,5798** NY: **8.613.301,0869**), confrontando com **Lote 23**.

Santo Amaro - BA, Quinta-feira, 2 de Maio de 2024.

RENEE BUZAGR FONTES
BARRETO
NASCIMENTO:78831237500

Assinado de forma digital por
RENEE BUZAGR FONTES BARRETO
NASCIMENTO:78831237500
Dados: 2024.07.19 08:09:15 -03'00'

Resp. Téc.: **Renée Buzahr Fontes Barreto Nascimento**
CREA: 0500186596

Rede Ganha Tempo De Serviços Empresariais Ltda.
CNPJ: 13.758.956/0001-07
Vanessa Ferreira Da Silva Muricy - CPF: 019.274.575-13

Praça Purificação | S/N | Centro | Santo Amaro-Ba

www.pmsantoamaro.ba.ipmbrasil.org.br/

Este documento foi assinado digitalmente por SERASA Experian
EC3D2991566A0D2208C65CF1C42A7DE8

Prefeitura Municipal de Santo Amaro



MEMORIAL DESCRITIVO

Proprietário: Município de Santo Amaro
Quadra: 12 A
Lote: 23
Área: 81,88 m²
Perímetro: 39,12 m

O **Lote de terreno sob nº 23 da Quadra 12 A**, localizado no município de Santo Amaro - BA, na quadra **Rua Manoel Marques da Silva, Ladeira das Virgens, Rua L, Rua G, Rua H, Rua I, Rua J, Via de Acesso, 2ª Travessa Sacramento, Rua José do Carmo, Escadaria 06 e Área Remanescente**, de formato irregular, abrangendo uma área de **81,88 m²** (oitenta e um metros quadrados e oitenta e oito décimos quadrados) e um perímetro de **39,12 m**.

Para quem de dentro do lote 23 olha para a **Rua José do Carmo**, inicia-se a descrição no vértice **1** na coordenada (EX: **531.422,6665** NY: **8.613.305,1995**), no ângulo interno de **88°24'50"** com uma distância de **6,41 m** de frente até o vértice **2** de coordenada (EX: **531.427,5798** NY: **8.613.301,0869**), confrontando com **Rua José do Carmo**, daí deflete à direita no ângulo interno de **88°46'14"** com uma distância de **13,30 m** do lado direito até o vértice **3** de coordenada (EX: **531.418,8239** NY: **8.613.291,0709**), confrontando com **Lote 22**, daí deflete à direita no ângulo interno de **94°43'16"** com uma distância de **5,75 m** ao fundo até o vértice **4** de coordenada (EX: **531.414,1944** NY: **8.613.294,4889**), confrontando com **Área Remanescente**, daí deflete à direita no ângulo interno de **88°05'40"** com uma distância de **13,66 m** do lado esquerdo até o vértice **1** de coordenada (EX: **531.422,6665** NY: **8.613.305,1995**), confrontando com **Lote 24**.

Santo Amaro - BA, Quinta-feira, 2 de Maio de 2024.

RENEE BUZAGR FONTES
BARRETO
NASCIMENTO:78831237500

Assinado de forma digital por
RENEE BUZAGR FONTES BARRETO
NASCIMENTO:78831237500
Dados: 2024.07.19 08:09:23 -03'00'

Resp. Téc.: **Renée Buzahr Fontes Barreto Nascimento**
CREA: 0500186596

Rede Ganha Tempo De Serviços Empresariais Ltda.
CNPJ: 13.758.956/0001-07
Vanessa Ferreira Da Silva Muricy - CPF: 019.274.575-13

Praça Purificação | S/N | Centro | Santo Amaro-Ba

www.pmsantoamaro.ba.ipmbrasil.org.br/

Este documento foi assinado digitalmente por SERASA Experian
EC3D2991566A0D2208C65CF1C42A7DE8

Prefeitura Municipal de Santo Amaro



MEMORIAL DESCRITIVO

Proprietário: Município de Santo Amaro
Quadra: 12 A
Lote: 24
Área: 64,15 m²
Perímetro: 37,90 m

O **Lote de terreno sob nº 24 da Quadra 12 A**, localizado no município de Santo Amaro - BA, na quadra **Rua Manoel Marques da Silva, Ladeira das Virgens, Rua L, Rua G, Rua H, Rua I, Rua J, Via de Acesso, 2ª Travessa Sacramento, Rua José do Carmo, Escadaria 06 e Área Remanescente**, de formato irregular, abrangendo uma área de **64,15 m²** (sessenta e quatro metros quadrados e quinze decímetros quadrados) e um perímetro de **37,90 m**.

Para quem de dentro do lote 24 olha para a **Rua José do Carmo**, inicia-se a descrição no vértice **1** na coordenada (EX: **531.419,3803** NY: **8.613.307,9502**), no ângulo interno de **89°48'30"** com uma distância de **4,29 m** de frente até o vértice **2** de coordenada (EX: **531.422,6665** NY: **8.613.305,1995**), confrontando com **Rua José do Carmo**, daí deflete à direita no ângulo interno de **91°35'09"** com uma distância de **13,66 m** do lado direito até o vértice **3** de coordenada (EX: **531.414,1944** NY: **8.613.294,4889**), confrontando com **Lote 23**, daí deflete à direita no ângulo interno de **106°00'22"** com uma distância de **4,84 m** ao fundo até o vértice **4** de coordenada (EX: **531.409,7183** NY: **8.613.296,3282**), confrontando com **Área Remanescente**, daí deflete à direita no ângulo interno de **72°35'58"** com uma distância de **15,11 m** do lado esquerdo até o vértice **1** de coordenada (EX: **531.419,3803** NY: **8.613.307,9502**), confrontando com **Lote 25**.

Santo Amaro - BA, Quinta-feira, 2 de Maio de 2024.

RENEE BUZAGR FONTES
BARRETO
NASCIMENTO:78831237500

Assinado de forma digital por
RENEE BUZAGR FONTES BARRETO
NASCIMENTO:78831237500
Dados: 2024.07.19 08:09:33 -03'00'

Resp. Téc.: **Renée Buzahr Fontes Barreto Nascimento**
CREA: 0500186596

Rede Ganha Tempo De Serviços Empresariais Ltda.
CNPJ: 13.758.956/0001-07
Vanessa Ferreira Da Silva Muricy - CPF: 019.274.575-13

Praça Purificação | S/N | Centro | Santo Amaro-Ba

www.pmsantoamaro.ba.ipmbrasil.org.br/

Este documento foi assinado digitalmente por SERASA Experian
EC3D2991566A0D2208C65CF1C42A7DE8

Prefeitura Municipal de Santo Amaro



MEMORIAL DESCRITIVO

Proprietário: Município de Santo Amaro
Quadra: 12 A
Lote: 25
Área: 48,29 m²
Perímetro: 36,88 m

O **Lote de terreno sob nº 25 da Quadra 12 A**, localizado no município de Santo Amaro - BA, na quadra formada pela **Rua Manoel Marques da Silva, Ladeira das Virgens, Rua L, Rua G, Rua H, Rua I, Rua J, Via de Acesso, 2ª Travessa Sacramento, Rua José do Carmo, Escadaria 06 e Área Remanescente**, de formato irregular, abrangendo uma área de **48,29 m²** (quarenta e oito metros quadrados e vinte e nove décimos quadrados) e um perímetro de **36,88 m**.

Para quem de dentro do lote 25 olha para a **Rua José do Carmo**, inicia-se a descrição no vértice **1** na coordenada (EX: **531.416,9646** NY: **8.613.310,2214**), no ângulo interno de **85°24'42"** com uma distância de **3,32 m** de frente até o vértice **2** de coordenada (EX: **531.419,3803** NY: **8.613.307,9502**), confrontando com **Rua José do Carmo**, daí deflete à direita no ângulo interno de **93°29'43"** com uma distância de **15,11 m** do lado direito até o vértice **3** de coordenada (EX: **531.409,7183** NY: **8.613.296,3282**), confrontando com **Lote 24**, daí deflete à direita no ângulo interno de **92°12'25"** com uma distância de **3,02 m** ao fundo até o vértice **4** de coordenada (EX: **531.407,3254** NY: **8.613.298,1664**), confrontando com **Área Remanescente**, daí deflete à direita no ângulo interno de **88°53'09"** com uma distância de **15,43 m** do lado esquerdo até o vértice **1** de coordenada (EX: **531.416,9646** NY: **8.613.310,2214**), confrontando com **Lote 26**.

Santo Amaro - BA, Quinta-feira, 2 de Maio de 2024.

RENEE BUZAGR FONTES
BARRETO
NASCIMENTO:78831237500

Assinado de forma digital por
RENEE BUZAGR FONTES BARRETO
NASCIMENTO:78831237500
Dados: 2024.07.19 08:15:53 -03'00'

Resp. Téc.: **Renée Buzahr Fontes Barreto Nascimento**
CREA: 0500186596

Rede Ganha Tempo De Serviços Empresariais Ltda.

CNPJ: 13.758.956/0001-07

Vanessa Ferreira Da Silva Muricy - CPF: 019.274.575-13

Praça Purificação | S/N | Centro | Santo Amaro-Ba

www.pmsantoamaro.ba.ipmbrasil.org.br/

Este documento foi assinado digitalmente por SERASA Experian
EC3D2991566A0D2208C65CF1C42A7DE8

Prefeitura Municipal de Santo Amaro



MEMORIAL DESCRITIVO

Proprietário: Município de Santo Amaro
Quadra: 12 A
Lote: 26
Área: 92,92 m²
Perímetro: 42,98 m

O **Lote de terreno sob nº 26 da Quadra 12 A**, localizado no município de Santo Amaro - BA, na quadra formada pela **Rua Manoel Marques da Silva, Ladeira das Virgens, Rua L, Rua G, Rua H, Rua I, Rua J, Via de Acesso, 2ª Travessa Sacramento, Rua José do Carmo, Escadaria 06 e Área Remanescente**, de formato irregular, abrangendo uma área de **92,92 m²** (noventa e dois metros quadrados e noventa e dois décimos quadrados) e um perímetro de **42,98 m**.

Para quem de dentro do lote 26 olha para a **Rua José do Carmo**, inicia-se a descrição no vértice **1** na coordenada (EX: **531.412,3706** NY: **8.613.314,1870**), no ângulo interno de **87°21'32"** com uma distância de **6,07 m** de frente até o vértice **2** de coordenada (EX: **531.416,9646** NY: **8.613.310,2214**), confrontando com **Rua José do Carmo**, daí deflete à direita no ângulo interno de **92°09'20"** com uma distância de **15,43 m** do lado direito até o vértice **3** de coordenada (EX: **531.407,3254** NY: **8.613.298,1664**), confrontando com **Lote 25**, daí deflete à direita no ângulo interno de **88°53'47"** com uma distância de **5,93 m** ao fundo até o vértice **4** de coordenada (EX: **531.402,7632** NY: **8.613.301,9606**), confrontando com **Área Remanescente**, daí deflete à direita no ângulo interno de **91°35'22"** com uma distância de **15,55 m** do lado esquerdo até o vértice **1** de coordenada (EX: **531.412,3706** NY: **8.613.314,1870**), confrontando com **Lote 27**.

Santo Amaro - BA, Quinta-feira, 2 de Maio de 2024.

RENEE BUZAGR FONTES
BARRETO
NASCIMENTO:78831237500

Assinado de forma digital por
RENEE BUZAGR FONTES BARRETO
NASCIMENTO:78831237500
Dados: 2024.07.19 08:09:55 -03'00'

Resp. Téc.: **Renée Buzahr Fontes Barreto Nascimento**
CREA: 0500186596

Rede Ganha Tempo De Serviços Empresariais Ltda.
CNPJ: 13.758.956/0001-07
Vanessa Ferreira Da Silva Muricy - CPF: 019.274.575-13

Praça Purificação | S/N | Centro | Santo Amaro-Ba

www.pmsantoamaro.ba.ipmbrasil.org.br/

Este documento foi assinado digitalmente por SERASA Experian
EC3D2991566A0D2208C65CF1C42A7DE8

Prefeitura Municipal de Santo Amaro



MEMORIAL DESCRITIVO

Proprietário: Município de Santo Amaro
Quadra: 12 A
Lote: 27
Área: 71,08 m²
Perímetro: 41,45 m

O **Lote de terreno sob nº 27 da Quadra 12 A**, localizado no município de Santo Amaro - BA, na quadra **Rua Manoel Marques da Silva, Ladeira das Virgens, Rua L, Rua G, Rua H, Rua I, Rua J, Via de Acesso, 2ª Travessa Sacramento, Rua José do Carmo, Escadaria 06 e Área Remanescente**, de formato irregular, abrangendo uma área de **71,08 m²** (setenta e um metros quadrados e oito décimos quadrados) e um perímetro de **41,45 m**.

Para quem de dentro do lote 27 olha para a **Rua José do Carmo**, inicia-se a descrição no vértice **1** na coordenada (EX: **531.408,7118** NY: **8.613.317,0753**), no ângulo interno de **88°22'47"** com uma distância de **4,66 m** de frente até o vértice **2** de coordenada (EX: **531.412,3706** NY: **8.613.314,1870**), confrontando com **Rua José do Carmo**, daí deflete à direita no ângulo interno de **90°07'41"** com uma distância de **15,55 m** do lado direito até o vértice **3** de coordenada (EX: **531.402,7632** NY: **8.613.301,9606**), confrontando com **Lote 26**, daí deflete à direita no ângulo interno de **87°35'16"** com uma distância de **1,62 m** ao fundo até o vértice **4** de coordenada (EX: **531.401,5360** NY: **8.613.303,0114**), confrontando com **Área Remanescente**, daí deflete à esquerda no ângulo interno de **272°48'41"** com uma distância de **0,74 m** ao fundo até o vértice **5** de coordenada (EX: **531.401,0858** NY: **8.613.302,4302**), confrontando com **Área Remanescente**, daí deflete à direita no ângulo interno de **89°56'57"** com uma distância de **2,63 m** ao fundo até o vértice **6** de coordenada (EX: **531.399,0086** NY: **8.613.304,0421**), confrontando com **Área Remanescente**, daí deflete à direita no ângulo interno de **91°08'38"** com uma distância de **16,25 m** do lado esquerdo até o vértice **1** de coordenada (EX: **531.408,7118** NY: **8.613.317,0753**), confrontando com **Lote 28**.

Santo Amaro - BA, Quinta-feira, 2 de Maio de 2024.

RENEE BUZAGR FONTES
BARRETO
NASCIMENTO:78831237500

Assinado de forma digital por
RENEE BUZAGR FONTES BARRETO
NASCIMENTO:78831237500
Dados: 2024.07.19 08:10:07 -03'00'

Resp. Téc.: **Renée Buzahr Fontes Barreto Nascimento**
CREA: 0500186596

Rede Ganha Tempo De Serviços Empresariais Ltda.
CNPJ: 13.758.956/0001-07
Vanessa Ferreira Da Silva Muricy - CPF: 019.274.575-13

Praça Purificação | S/N | Centro | Santo Amaro-Ba

www.pmsantoamaro.ba.ipmbrasil.org.br/

Este documento foi assinado digitalmente por SERASA Experian
EC3D2991566A0D2208C65CF1C42A7DE8

Prefeitura Municipal de Santo Amaro



MEMORIAL DESCRITIVO

Proprietário: Município de Santo Amaro
Quadra: 12 A
Lote: 28
Área: 103,91 m²
Perímetro: 45,36 m

O **Lote de terreno sob nº 28 da Quadra 12 A**, localizado no município de Santo Amaro - BA, na quadra **Rua Manoel Marques da Silva, Ladeira das Virgens, Rua L, Rua G, Rua H, Rua I, Rua J, Via de Acesso, 2ª Travessa Sacramento, Rua José do Carmo, Escadaria 06 e Área Remanescente**, localizado na esquina da **Rua José do Carmo** com a **Área Remanescente**, de formato irregular, abrangendo uma área de **103,91 m²** (cento e três metros quadrados e noventa e um decímetros quadrados) e um perímetro de **45,36 m**.

Para quem de dentro do lote 28 olha para a **Rua José do Carmo**, inicia-se a descrição no vértice **1** na coordenada (EX: **531.403,7732** NY: **8.613.321,1370**), no ângulo interno de **87°07'36"** com uma distância de **6,39 m** de frente até o vértice **2** de coordenada (EX: **531.408,7118** NY: **8.613.317,0753**), confrontando com **Rua José do Carmo**, daí deflete à direita no ângulo interno de **92°46'02"** com uma distância de **16,25 m** do lado direito até o vértice **3** de coordenada (EX: **531.399,0086** NY: **8.613.304,0421**), confrontando com **Lote 27**, daí deflete à direita no ângulo interno de **88°17'33"** com uma distância de **6,36 m** ao fundo até o vértice **4** de coordenada (EX: **531.394,0231** NY: **8.613.307,9900**), confrontando com **Escadaria 06**, daí deflete à direita no ângulo interno de **91°48'46"** com uma distância de **1,12 m** do lado esquerdo até o vértice **5** de coordenada (EX: **531.394,6920** NY: **8.613.308,8920**), confrontando com **Área Remanescente**, daí deflete à esquerda no ângulo interno de **180°00'03"** com uma distância de **15,24 m** do lado esquerdo até o vértice **1** de coordenada (EX: **531.403,7732** NY: **8.613.321,1370**), confrontando com **Lote 29**.

Santo Amaro - BA, Quinta-feira, 2 de Maio de 2024.

RENEE BUZAGR FONTES
BARRETO
NASCIMENTO:78831237500

Assinado de forma digital por
RENEE BUZAGR FONTES BARRETO
NASCIMENTO:78831237500
Dados: 2024.07.19 08:10:17 -03'00'

Resp. Téc.: **Renée Buzahr Fontes Barreto Nascimento**
CREA: 0500186596

Rede Ganha Tempo De Serviços Empresariais Ltda.
CNPJ: 13.758.956/0001-07
Vanessa Ferreira Da Silva Muricy - CPF: 019.274.575-13

Praça Purificação | S/N | Centro | Santo Amaro-Ba

www.pmsantoamaro.ba.ipmbrasil.org.br/

Este documento foi assinado digitalmente por SERASA Experian
EC3D2991566A0D2208C65CF1C42A7DE8

Prefeitura Municipal de Santo Amaro



MEMORIAL DESCRITIVO

Proprietário: Município de Santo Amaro
Quadra: 12 A
Lote: 29
Área: 89,44 m²
Perímetro: 42,47 m

O **Lote de terreno sob nº 29 da Quadra 12 A**, localizado no município de Santo Amaro - BA, na quadra **Rua Manoel Marques da Silva, Ladeira das Virgens, Rua L, Rua G, Rua H, Rua I, Rua J, Via de Acesso, 2ª Travessa Sacramento, Rua José do Carmo, Escadaria 06 e Área Remanescente**, de formato irregular, abrangendo uma área de **89,44 m²** (oitenta e nove metros quadrados e quarenta e quatro décimos quadrados) e um perímetro de **42,47 m**.

Para quem de dentro do lote 29 olha para a **Rua José do Carmo**, inicia-se a descrição no vértice **1** na coordenada (EX: **531.399,2638** NY: **8.613.324,9786**), no ângulo interno de **85°17'47"** com uma distância de **5,92 m** de frente até o vértice **2** de coordenada (EX: **531.403,7732** NY: **8.613.321,1370**), confrontando com **Rua José do Carmo**, daí deflete à direita no ângulo interno de **93°52'02"** com uma distância de **15,24 m** do lado direito até o vértice **3** de coordenada (EX: **531.394,6920** NY: **8.613.308,8920**), confrontando com **Lote 28**, daí deflete à direita no ângulo interno de **89°48'10"** com uma distância de **5,68 m** ao fundo até o vértice **4** de coordenada (EX: **531.390,1395** NY: **8.613.312,2925**), confrontando com **Área Remanescente**, daí deflete à direita no ângulo interno de **91°02'01"** com uma distância de **15,63 m** do lado esquerdo até o vértice **1** de coordenada (EX: **531.399,2638** NY: **8.613.324,9786**), confrontando com **Lote 30**.

Santo Amaro - BA, Quinta-feira, 2 de Maio de 2024.

RENEE BUZahr FONTES
BARRETO
NASCIMENTO:78831237500

Assinado de forma digital por
RENEE BUZahr FONTES BARRETO
NASCIMENTO:78831237500
Dados: 2024.07.19 08:10:28 -03'00'

Resp. Téc.: **Renée Buzahr Fontes Barreto Nascimento**
CREA: 0500186596

Rede Ganha Tempo De Serviços Empresariais Ltda.
CNPJ: 13.758.956/0001-07
Vanessa Ferreira Da Silva Muricy - CPF: 019.274.575-13

Praça Purificação | S/N | Centro | Santo Amaro-Ba

www.pmsantoamaro.ba.ipmbrasil.org.br/

Este documento foi assinado digitalmente por SERASA Experian
EC3D2991566A0D2208C65CF1C42A7DE8

Prefeitura Municipal de Santo Amaro



MEMORIAL DESCRITIVO

Proprietário: Município de Santo Amaro
Quadra: 12 A
Lote: 30
Área: 98,18 m²
Perímetro: 44,06 m

O **Lote de terreno sob nº 30 da Quadra 12 A**, localizado no município de Santo Amaro - BA, na quadra **Rua Manoel Marques da Silva, Ladeira das Virgens, Rua L, Rua G, Rua H, Rua I, Rua J, Via de Acesso, 2ª Travessa Sacramento, Rua José do Carmo, Escadaria 06 e Área Remanescente**, de formato irregular, abrangendo uma área de **98,18 m²** (noventa e oito metros quadrados e dezoito décimos quadrados) e um perímetro de **44,06 m**.

Para quem de dentro do lote 30 olha para a **Rua José do Carmo**, inicia-se a descrição no vértice **1** na coordenada (EX: **531.394,5361** NY: **8.613.328,9688**), no ângulo interno de **85°51'32"** com uma distância de **6,19 m** de frente até o vértice **2** de coordenada (EX: **531.399,2638** NY: **8.613.324,9786**), confrontando com **Rua José do Carmo**, daí deflete à direita no ângulo interno de **94°26'22"** com uma distância de **15,63 m** do lado direito até o vértice **3** de coordenada (EX: **531.390,1395** NY: **8.613.312,2925**), confrontando com **Lote 29**, daí deflete à direita no ângulo interno de **88°58'00"** com uma distância de **4,31 m** ao fundo até o vértice **4** de coordenada (EX: **531.386,6851** NY: **8.613.314,8729**), confrontando com **Área Remanescente**, daí deflete à direita no ângulo interno de **179°59'59"** com uma distância de **1,94 m** ao fundo até o vértice **5** de coordenada (EX: **531.385,1304** NY: **8.613.316,0341**), confrontando com **Lote 31**, daí deflete à direita no ângulo interno de **90°44'07"** com uma distância de **15,99 m** do lado esquerdo até o vértice **1** de coordenada (EX: **531.394,5361** NY: **8.613.328,9688**), confrontando com **Lote 31**.

Santo Amaro - BA, Quinta-feira, 2 de Maio de 2024.

RENEE BUZAGR FONTES
BARRETO
NASCIMENTO:78831237500

Assinado de forma digital por
RENEE BUZAGR FONTES BARRETO
NASCIMENTO:78831237500
Dados: 2024.07.19 08:10:38 -03'00'

Resp. Téc.:Renée Buzahr Fontes Barreto Nascimento
CREA: 0500186596

Rede Ganha Tempo De Serviços Empresariais Ltda.
CNPJ: 13.758.956/0001-07
Vanessa Ferreira Da Silva Muricy - CPF: 019.274.575-13

Praça Purificação | S/N | Centro | Santo Amaro-Ba

www.pmsantoamaro.ba.ipmbrasil.org.br/

Este documento foi assinado digitalmente por SERASA Experian
EC3D2991566A0D2208C65CF1C42A7DE8

Prefeitura Municipal de Santo Amaro



MEMORIAL DESCRITIVO

Proprietário: Município de Santo Amaro
Quadra: 12 A
Lote: 31
Área: 154,12 m²
Perímetro: 60,79 m

O **Lote de terreno sob nº 31 da Quadra 12 A**, localizado no município de Santo Amaro - BA, na quadra **Rua Manoel Marques da Silva, Ladeira das Virgens, Rua L, Rua G, Rua H, Rua I, Rua J, Via de Acesso, 2ª Travessa Sacramento, Rua José do Carmo, Escadaria 06 e Área Remanescente**, localizado na esquina da **Rua José do Carmo** com a **Área Remanescente**, de formato irregular, abrangendo uma área de **154,12 m²** (cento e cinquenta e quatro metros quadrados e doze decímetros quadrados) e um perímetro de **60,79 m**.

Para quem de dentro do lote 31 olha para a **Rua José do Carmo**, inicia-se a descrição no vértice **1** na coordenada (EX: **531.389,2557** NY: **8.613.333,3924**), no ângulo interno de **84°24'36"** com uma distância de **6,89 m** de frente até o vértice **2** de coordenada (EX: **531.394,5361** NY: **8.613.328,9688**), confrontando com **Rua José do Carmo**, daí deflete à direita no ângulo interno de **93°55'50"** com uma distância de **15,99 m** do lado direito até o vértice **3** de coordenada (EX: **531.385,1304** NY: **8.613.316,0341**), confrontando com **Lote 30**, daí deflete à esquerda no ângulo interno de **269°15'53"** com uma distância de **1,94 m** do lado direito até o vértice **4** de coordenada (EX: **531.386,6851** NY: **8.613.314,8729**), confrontando com **Lote 30**, daí deflete à direita no ângulo interno de **92°52'46"** com uma distância de **5,44 m** do lado direito até o vértice **5** de coordenada (EX: **531.383,6550** NY: **8.613.310,3601**), confrontando com **Área Remanescente**, daí deflete à direita no ângulo interno de **89°22'34"** com uma distância de **8,38 m** ao fundo até o vértice **6** de coordenada (EX: **531.376,7511** NY: **8.613.315,1055**), confrontando com **Lote 252**, daí deflete à direita no ângulo interno de **90°08'20"** com uma distância de **22,15 m** do lado esquerdo até o vértice **1** de coordenada (EX: **531.389,2557** NY: **8.613.333,3924**), confrontando com **Lote 32**.

Santo Amaro - BA, Quinta-feira, 2 de Maio de 2024.

RENEE BUZHR FONTES
BARRETO
NASCIMENTO:78831237500

Assinado de forma digital por
RENEE BUZHR FONTES BARRETO
NASCIMENTO:78831237500
Dados: 2024.07.19 08:10:48 -03'00'

Resp. Téc.:Renée Buzahr Fontes Barreto Nascimento
CREA: 0500186596

Rede Ganha Tempo De Serviços Empresariais Ltda.
CNPJ: 13.758.956/0001-07
Vanessa Ferreira Da Silva Muricy - CPF: 019.274.575-13

Praça Purificação | S/N | Centro | Santo Amaro-Ba

www.pmsantoamaro.ba.ipmbrasil.org.br/

Este documento foi assinado digitalmente por SERASA Experian
EC3D2991566A0D2208C65CF1C42A7DE8

Prefeitura Municipal de Santo Amaro



MEMORIAL DESCRITIVO

Proprietário: Município de Santo Amaro
Quadra: 12 A
Lote: 32
Área: 241,64 m²
Perímetro: 67,72 m

O **Lote de terreno sob nº 32 da Quadra 12 A**, localizado no município de Santo Amaro - BA, na quadra **Rua Manoel Marques da Silva, Ladeira das Virgens, Rua L, Rua G, Rua H, Rua I, Rua J, Via de Acesso, 2ª Travessa Sacramento, Rua José do Carmo, Escadaria 06 e Área Remanescente**, localizado na esquina da **Rua José do Carmo** com a **Rua José do Carmo**, de formato irregular, abrangendo uma área de **241,64 m²** (duzentos e quarenta e um metros quadrados e sessenta e quatro decímetros quadrados) e um perímetro de **67,72 m**.

Para quem de dentro do lote 32 olha para a **Rua José do Carmo**, inicia-se a descrição no vértice **1** na coordenada (EX: **531.383,9743** NY: **8.613.338,2658**), no ângulo interno de **100°52'08"** com uma distância de **7,14 m** de frente até o vértice **2** de coordenada (EX: **531.389,4526** NY: **8.613.333,6804**), confrontando com **Rua José do Carmo**, daí deflete à direita no ângulo interno de **95°34'07"** com uma distância de **0,35 m** do lado direito até o vértice **3** de coordenada (EX: **531.389,2557** NY: **8.613.333,3924**), confrontando com **Rua José do Carmo**, daí deflete à direita no ângulo interno de **179°59'51"** com uma distância de **22,15 m** do lado direito até o vértice **4** de coordenada (EX: **531.376,7511** NY: **8.613.315,1055**), confrontando com **Lote 31**, daí deflete à direita no ângulo interno de **89°55'08"** com uma distância de **10,54 m** ao fundo até o vértice **5** de coordenada (EX: **531.368,0593** NY: **8.613.321,0670**), confrontando com **Lote 252**, daí deflete à direita no ângulo interno de **179°36'36"** com uma distância de **3,40 m** ao fundo até o vértice **6** de coordenada (EX: **531.365,2684** NY: **8.613.323,0093**), confrontando com **Lote 251**, daí deflete à direita no ângulo interno de **74°02'10"** com uma distância de **24,14 m** do lado esquerdo até o vértice **1** de coordenada (EX: **531.383,9743** NY: **8.613.338,2658**), confrontando com **Lote 33**.

Santo Amaro - BA, Quinta-feira, 2 de Maio de 2024.

RENEE BUZahr FONTES
BARRETO
NASCIMENTO:78831237500

Assinado de forma digital por RENE E BUZahr
FONTES BARRETO NASCIMENTO:78831237500
Dados: 2024.07.19 08:10:57 -03'00'

Resp. Téc.: **Renée Buzahr Fontes Barreto Nascimento**
CREA: **0500186596**

Rede Ganha Tempo De Serviços Empresariais Ltda.
CNPJ: 13.758.956/0001-07
Vanessa Ferreira Da Silva Muricy - CPF: 019.274.575-13

Praça Purificação | S/N | Centro | Santo Amaro-Ba

www.pmsantoamaro.ba.ipmbrasil.org.br/

Este documento foi assinado digitalmente por SERASA Experian
EC3D2991566A0D2208C65CF1C42A7DE8

Prefeitura Municipal de Santo Amaro



MEMORIAL DESCRITIVO

Proprietário: Município de Santo Amaro
Quadra: 12 A
Lote: 33
Área: 152,44 m²
Perímetro: 60,38 m

O **Lote de terreno sob nº 33 da Quadra 12 A**, localizado no município de Santo Amaro - BA, na quadra formada pela **Rua Manoel Marques da Silva, Ladeira das Virgens, Rua L, Rua G, Rua H, Rua I, Rua J, Via de Acesso, 2ª Travessa Sacramento, Rua José do Carmo, Escadaria 06 e Área Remanescente**, de formato irregular, abrangendo uma área de **152,44 m²** (cento e cinquenta e dois metros quadrados e quarenta e quatro décimos quadrados) e um perímetro de **60,38 m**.

Para quem de dentro do lote 33 olha para a **Rua José do Carmo**, inicia-se a descrição no vértice **1** na coordenada (EX: **531.378,7480** NY: **8.613.342,8812**), no ângulo interno de **97°07'00"** com uma distância de **6,97 m** de frente até o vértice **2** de coordenada (EX: **531.383,9743** NY: **8.613.338,2658**), confrontando com **Rua José do Carmo**, daí deflete à direita no ângulo interno de **80°38'54"** com uma distância de **24,14 m** do lado direito até o vértice **3** de coordenada (EX: **531.365,2684** NY: **8.613.323,0093**), confrontando com **Lote 32**, daí deflete à direita no ângulo interno de **90°30'11"** com uma distância de **6,19 m** ao fundo até o vértice **4** de coordenada (EX: **531.361,3141** NY: **8.613.327,7716**), confrontando com **Lote 251**, daí deflete à direita no ângulo interno de **88°52'03"** com uma distância de **4,20 m** do lado esquerdo até o vértice **5** de coordenada (EX: **531.364,5949** NY: **8.613.330,3880**), confrontando com **Lote 35**, daí deflete à esquerda no ângulo interno de **182°51'52"** com uma distância de **18,88 m** do lado esquerdo até o vértice **1** de coordenada (EX: **531.378,7480** NY: **8.613.342,8812**), confrontando com **Lote 34**.

Santo Amaro - BA, Quinta-feira, 2 de Maio de 2024.

RENEE BUZAGR FONTES
BARRETO
NASCIMENTO:78831237500

Assinado de forma digital por
RENEE BUZAGR FONTES BARRETO
NASCIMENTO:78831237500
Dados: 2024.07.19 08:11:05 -03'00'

Resp. Téc.:Renée Buzahr Fontes Barreto Nascimento
CREA: 0500186596

Rede Ganha Tempo De Serviços Empresariais Ltda.
CNPJ: 13.758.956/0001-07
Vanessa Ferreira Da Silva Muricy - CPF: 019.274.575-13

Praça Purificação | S/N | Centro | Santo Amaro-Ba

www.pmsantoamaro.ba.ipmbrasil.org.br/

Este documento foi assinado digitalmente por SERASA Experian
EC3D2991566A0D2208C65CF1C42A7DE8

Prefeitura Municipal de Santo Amaro



MEMORIAL DESCRITIVO

Proprietário: Município de Santo Amaro
Quadra: 12 A
Lote: 34
Área: 98,81 m²
Perímetro: 47,60 m

O **Lote de terreno sob nº 34 da Quadra 12 A**, localizado no município de Santo Amaro - BA, na quadra **Rua Manoel Marques da Silva, Ladeira das Virgens, Rua L, Rua G, Rua H, Rua I, Rua J, Via de Acesso, 2ª Travessa Sacramento, Rua José do Carmo, Escadaria 06 e Área Remanescente**, de formato irregular, abrangendo uma área de **98,81 m²** (noventa e oito metros quadrados e oitenta e um decímetros quadrados) e um perímetro de **47,60 m**.

Para quem de dentro do lote 34 olha para a **Rua José do Carmo**, inicia-se a descrição no vértice **1** na coordenada (EX: **531.374,5963** NY: **8.613.346,5236**), no ângulo interno de **96°35'25"** com uma distância de **5,52 m** de frente até o vértice **2** de coordenada (EX: **531.378,7480** NY: **8.613.342,8812**), confrontando com **Rua José do Carmo**, daí deflete à direita no ângulo interno de **82°41'48"** com uma distância de **18,88 m** do lado direito até o vértice **3** de coordenada (EX: **531.364,5949** NY: **8.613.330,3880**), confrontando com **Lote 33**, daí deflete à direita no ângulo interno de **87°24'08"** com uma distância de **5,26 m** ao fundo até o vértice **4** de coordenada (EX: **531.361,2961** NY: **8.613.334,4854**), confrontando com **Lote 35**, daí deflete à direita no ângulo interno de **93°18'39"** com uma distância de **17,94 m** do lado esquerdo até o vértice **1** de coordenada (EX: **531.374,5963** NY: **8.613.346,5236**), confrontando com **Lote 35**.

Santo Amaro - BA, Quinta-feira, 2 de Maio de 2024.

RENEE BUZAGR FONTES
BARRETO
NASCIMENTO:788312375
00

Assinado de forma digital por
RENEE BUZAGR FONTES BARRETO
NASCIMENTO:78831237500
Dados: 2024.07.19 08:12:10 -03'00'

Resp. Téc.:Renée Buzahr Fontes Barreto Nascimento
CREA: 0500186596

Rede Ganha Tempo De Serviços Empresariais Ltda.
CNPJ: 13.758.956/0001-07
Vanessa Ferreira Da Silva Muricy - CPF: 019.274.575-13

Praça Purificação | S/N | Centro | Santo Amaro-Ba

www.pmsantoamaro.ba.ipmbrasil.org.br/

Este documento foi assinado digitalmente por SERASA Experian
EC3D2991566A0D2208C65CF1C42A7DE8

Prefeitura Municipal de Santo Amaro



MEMORIAL DESCRITIVO

Proprietário: Município de Santo Amaro
Quadra: 12 A
Lote: 35
Área: 75,31 m²
Perímetro: 67,93 m

O **Lote de terreno sob nº 35 da Quadra 12 A**, localizado no município de Santo Amaro - BA, na quadra formada pela **Rua Manoel Marques da Silva, Ladeira das Virgens, Rua L, Rua G, Rua H, Rua I, Rua J, Via de Acesso, 2ª Travessa Sacramento, Rua José do Carmo, Escadaria 06 e Área Remanescente**, de formato irregular, abrangendo uma área de **75,31 m²** (setenta e cinco metros quadrados e trinta e um décimos quadrados) e um perímetro de **67,93 m**.

Para quem de dentro do lote 35 olha para a **Rua José do Carmo**, inicia-se a descrição no vértice **1** na coordenada (EX: **531.373,6313** NY: **8.613.347,2990**), no ângulo interno de **99°54'39"** com uma distância de **1,24 m** de frente até o vértice **2** de coordenada (EX: **531.374,5963** NY: **8.613.346,5236**), confrontando com **Rua José do Carmo**, daí deflete à direita no ângulo interno de **80°55'55"** com uma distância de **17,94 m** do lado direito até o vértice **3** de coordenada (EX: **531.361,2961** NY: **8.613.334,4854**), confrontando com **Lote 34**, daí deflete à esquerda no ângulo interno de **266°41'13"** com uma distância de **5,26 m** do lado direito até o vértice **4** de coordenada (EX: **531.364,5948** NY: **8.613.330,3879**), confrontando com **Lote 34**, daí deflete à direita no ângulo interno de **89°44'08"** com uma distância de **4,20 m** do lado direito até o vértice **5** de coordenada (EX: **531.361,3141** NY: **8.613.327,7716**), confrontando com **Lote 33**, daí deflete à direita no ângulo interno de **91°16'08"** com uma distância de **11,97 m** ao fundo até o vértice **6** de coordenada (EX: **531.353,6482** NY: **8.613.336,9594**), confrontando com **Lote 251**, daí deflete à direita no ângulo interno de **91°54'51"** com uma distância de **4,17 m** do lado esquerdo até o vértice **7** de coordenada (EX: **531.356,7557** NY: **8.613.339,7335**), confrontando com **Lote 37**, daí deflete à direita no ângulo interno de **89°21'38"** com uma distância de **5,46 m** do lado esquerdo até o vértice **8** de coordenada (EX: **531.360,3435** NY: **8.613.335,6229**), confrontando com **Lote 36**, daí deflete à esquerda no ângulo interno de **270°11'28"** com uma distância de **17,69 m** do lado esquerdo até o vértice **1** de coordenada (EX: **531.373,6313** NY: **8.613.347,2990**), confrontando com **Lote 36**.

Santo Amaro - BA, Quinta-feira, 2 de Maio de 2024.

RENEE BUZAZH FONTES
BARRETO
NASCIMENTO:78831237500

Assinado de forma digital por RENEE
BUZAZH FONTES BARRETO
NASCIMENTO:78831237500
Dados: 2024.07.19 08:12:19 -03'00'

Resp. Téc.: **Renée Buzahr Fontes Barreto Nascimento**
CREA: 0500186596

Rede Ganha Tempo De Serviços Empresariais Ltda.
CNPJ: 13.758.956/0001-07
Vanessa Ferreira Da Silva Muricy - CPF: 019.274.575-13

Praça Purificação | S/N | Centro | Santo Amaro-Ba

www.pmsantoamaro.ba.ipmbrasil.org.br/

Este documento foi assinado digitalmente por SERASA Experian
EC3D2991566A0D2208C65CF1C42A7DE8

Prefeitura Municipal de Santo Amaro



MEMORIAL DESCRITIVO

Proprietário: Município de Santo Amaro
Quadra: 12 A
Lote: 36
Área: 94,42 m²
Perímetro: 45,37 m

O **Lote de terreno sob nº 36 da Quadra 12 A**, localizado no município de Santo Amaro - BA, na quadra formada pela **Rua Manoel Marques da Silva, Ladeira das Virgens, Rua L, Rua G, Rua H, Rua I, Rua J, Via de Acesso, 2ª Travessa Sacramento, Rua José do Carmo, Escadaria 06 e Área Remanescente**, de formato irregular, abrangendo uma área de **94,42 m²** (noventa e quatro metros quadrados e quarenta e dois décimos quadrados) e um perímetro de **45,37 m**.

Para quem de dentro do lote 36 olha para a **Rua José do Carmo**, inicia-se a descrição no vértice **1** na coordenada (EX: **531.369,0828** NY: **8.613.350,7305**), no ângulo interno de **101°13'54"** com uma distância de **5,70 m** de frente até o vértice **2** de coordenada (EX: **531.373,6313** NY: **8.613.347,2990**), confrontando com **Rua José do Carmo**, daí deflete à direita no ângulo interno de **78°20'17"** com uma distância de **17,69 m** do lado direito até o vértice **3** de coordenada (EX: **531.360,3435** NY: **8.613.335,6229**), confrontando com **Lote 35**, daí deflete à direita no ângulo interno de **89°48'32"** com uma distância de **5,46 m** ao fundo até o vértice **4** de coordenada (EX: **531.356,7557** NY: **8.613.339,7335**), confrontando com **Lote 35**, daí deflete à direita no ângulo interno de **90°37'16"** com uma distância de **16,52 m** do lado esquerdo até o vértice **1** de coordenada (EX: **531.369,0828** NY: **8.613.350,7305**), confrontando com **Lote 37**.

Santo Amaro - BA, Quinta-feira, 2 de Maio de 2024.

RENEE BUZAGR FONTES
BARRETO
NASCIMENTO:78831237500

Assinado de forma digital por
RENEE BUZAGR FONTES BARRETO
NASCIMENTO:78831237500
Dados: 2024.07.19 08:12:28 -03'00'

Resp. Téc.: **Renée Buzahr Fontes Barreto Nascimento**
CREA: 0500186596

Rede Ganha Tempo De Serviços Empresariais Ltda.
CNPJ: 13.758.956/0001-07
Vanessa Ferreira Da Silva Muricy - CPF: 019.274.575-13

Praça Purificação | S/N | Centro | Santo Amaro-Ba

www.pmsantoamaro.ba.ipmbrasil.org.br/

Este documento foi assinado digitalmente por SERASA Experian
EC3D2991566A0D2208C65CF1C42A7DE8

Prefeitura Municipal de Santo Amaro



MEMORIAL DESCRITIVO

Proprietário: Município de Santo Amaro
Quadra: 12 A
Lote: 37
Área: 108,94 m²
Perímetro: 51,85 m

O **Lote de terreno sob nº 37 da Quadra 12 A**, localizado no município de Santo Amaro - BA, na quadra formada pela **Rua Manoel Marques da Silva, Ladeira das Virgens, Rua L, Rua G, Rua H, Rua I, Rua J, Via de Acesso, 2ª Travessa Sacramento, Rua José do Carmo, Escadaria 06 e Área Remanescente**, localizado na esquina da **Rua José do Carmo** com a **Rua José do Carmo**, de formato irregular, abrangendo uma área de **108,94 m²** (cento e oito metros quadrados e noventa e quatro decímetros quadrados) e um perímetro de **51,85 m**.

Para quem de dentro do lote 37 olha para a **Rua José do Carmo**, inicia-se a descrição no vértice **1** na coordenada (EX: **531.365,9253** NY: **8.613.353,3734**), no ângulo interno de **105°29'18"** com uma distância de **4,12 m** de frente até o vértice **2** de coordenada (EX: **531.369,0828** NY: **8.613.350,7305**), confrontando com **Rua José do Carmo**, daí deflete à direita no ângulo interno de **81°39'59"** com uma distância de **16,52 m** do lado direito até o vértice **3** de coordenada (EX: **531.356,7557** NY: **8.613.339,7335**), confrontando com **Lote 36**, daí deflete à direita no ângulo interno de **179°58'23"** com uma distância de **4,17 m** do lado direito até o vértice **4** de coordenada (EX: **531.353,6459** NY: **8.613.336,9618**), confrontando com **Lote 35**, daí deflete à direita no ângulo interno de **91°29'48"** com uma distância de **6,62 m** ao fundo até o vértice **5** de coordenada (EX: **531.349,1155** NY: **8.613.341,7852**), confrontando com **Área Remanescente**, daí deflete à direita no ângulo interno de **81°22'32"** com uma distância de **18,77 m** do lado esquerdo até o vértice **6** de coordenada (EX: **531.364,5661** NY: **8.613.352,4364**), confrontando com **Lote 38**, daí deflete à esquerda no ângulo interno de **180°00'01"** com uma distância de **1,65 m** do lado esquerdo até o vértice **1** de coordenada (EX: **531.365,9253** NY: **8.613.353,3734**), confrontando com **Rua José do Carmo**.

Santo Amaro - BA, Quinta-feira, 2 de Maio de 2024.

RENEE BUZAGR FONTES
BARRETO
NASCIMENTO:78831237500

Assinado de forma digital por
RENEE BUZAGR FONTES BARRETO
NASCIMENTO:78831237500
Dados: 2024.07.19 08:12:38 -03'00'

Resp. Téc.:Renée Buzahr Fontes Barreto Nascimento
CREA: 0500186596

Rede Ganha Tempo De Serviços Empresariais Ltda.
CNPJ: 13.758.956/0001-07
Vanessa Ferreira Da Silva Muricy - CPF: 019.274.575-13

Praça Purificação | S/N | Centro | Santo Amaro-Ba

www.pmsantoamaro.ba.ipmbrasil.org.br/

Este documento foi assinado digitalmente por SERASA Experian
EC3D2991566A0D2208C65CF1C42A7DE8

Prefeitura Municipal de Santo Amaro



MEMORIAL DESCRITIVO

Proprietário: Município de Santo Amaro
Quadra: 12 A
Lote: 38
Área: 300,78 m²
Perímetro: 103,94 m

O **Lote de terreno sob nº 38 da Quadra 12 A**, localizado no município de Santo Amaro - BA, na quadra formada pela **Rua Manoel Marques da Silva, Ladeira das Virgens, Rua L, Rua G, Rua H, Rua I, Rua J, Via de Acesso, 2ª Travessa Sacramento, Rua José do Carmo, Escadaria 06 e Área Remanescente**, localizado na esquina da **Rua José do Carmo** com a **Área Remanescente**, de formato irregular, abrangendo uma área de **300,78 m²** (trezentos metros quadrados e setenta e oito decímetros quadrados) e um perímetro de **103,94 m**.

Para quem de dentro do lote 38 olha para a **Rua José do Carmo**, inicia-se a descrição no vértice **1** na coordenada (EX: **531.360,0421** NY: **8.613.357,3927**), no ângulo interno de **97°03'42"** com uma distância de **6,71 m** de frente até o vértice **2** de coordenada (EX: **531.364,5661** NY: **8.613.352,4364**), confrontando com **Rua José do Carmo**, daí deflete à direita no ângulo interno de **82°11'31"** com uma distância de **18,77 m** do lado direito até o vértice **3** de coordenada (EX: **531.349,1155** NY: **8.613.341,7852**), confrontando com **Lote 37**, daí deflete à esquerda no ângulo interno de **181°10'30"** com uma distância de **26,93 m** do lado direito até o vértice **4** de coordenada (EX: **531.327,2586** NY: **8.613.326,0469**), confrontando com **Área Remanescente**, daí deflete à direita no ângulo interno de **85°52'44"** com uma distância de **7,11 m** ao fundo até o vértice **5** de coordenada (EX: **531.323,5296** NY: **8.613.332,1000**), confrontando com **Área Remanescente**, daí deflete à direita no ângulo interno de **92°43'29"** com uma distância de **28,31 m** do lado esquerdo até o vértice **6** de coordenada (EX: **531.346,9023** NY: **8.613.348,0797**), confrontando com **Área Remanescente**, daí deflete à esquerda no ângulo interno de **180°58'03"** com uma distância de **16,11 m** do lado esquerdo até o vértice **1** de coordenada (EX: **531.360,0421** NY: **8.613.357,3927**), confrontando com **Lote 39**.

Santo Amaro - BA, Quinta-feira, 2 de Maio de 2024.

RENEE BUZAGR FONTES
BARRETO
NASCIMENTO:78831237500

Assinado de forma digital por
RENEE BUZAGR FONTES BARRETO
NASCIMENTO:78831237500
Dados: 2024.07.19 08:12:46 -03'00'

Resp. Téc.:Renée Buzahr Fontes Barreto Nascimento
CREA: 0500186596

Rede Ganha Tempo De Serviços Empresariais Ltda.
CNPJ: 13.758.956/0001-07
Vanessa Ferreira Da Silva Muricy - CPF: 019.274.575-13

Praça Purificação | S/N | Centro | Santo Amaro-Ba

www.pmsantoamaro.ba.ipmbrasil.org.br/

Este documento foi assinado digitalmente por SERASA Experian
EC3D2991566A0D2208C65CF1C42A7DE8

Prefeitura Municipal de Santo Amaro



MEMORIAL DESCRITIVO

Proprietário: Município de Santo Amaro
Quadra: 12 A
Lote: 39
Área: 111,26 m²
Perímetro: 45,94 m

O **Lote de terreno sob nº 39 da Quadra 12 A**, localizado no município de Santo Amaro - BA, na quadra formada pela **Rua Manoel Marques da Silva, Ladeira das Virgens, Rua L, Rua G, Rua H, Rua I, Rua J, Via de Acesso, 2ª Travessa Sacramento, Rua José do Carmo, Escadaria 06 e Área Remanescente**, de formato irregular, abrangendo uma área de **111,26 m²** (cento e onze metros quadrados e vinte e seis decímetros quadrados) e um perímetro de **45,94 m**.

Para quem de dentro do lote 39 olha para a **Rua José do Carmo**, inicia-se a descrição no vértice **1** na coordenada (EX: **531.356,2034** NY: **8.613.362,8035**), no ângulo interno de **92°15'24"** com uma distância de **6,63 m** de frente até o vértice **2** de coordenada (EX: **531.360,0421** NY: **8.613.357,3927**), confrontando com **Rua José do Carmo**, daí deflete à direita no ângulo interno de **89°58'24"** com uma distância de **16,11 m** do lado direito até o vértice **3** de coordenada (EX: **531.346,9023** NY: **8.613.348,0797**), confrontando com **Lote 38**, daí deflete à direita no ângulo interno de **88°38'21"** com uma distância de **7,26 m** ao fundo até o vértice **4** de coordenada (EX: **531.342,8480** NY: **8.613.354,0980**), confrontando com **Área Remanescente**, daí deflete à direita no ângulo interno de **89°07'51"** com uma distância de **15,94 m** do lado esquerdo até o vértice **1** de coordenada (EX: **531.356,2034** NY: **8.613.362,8035**), confrontando com **Lote 40**.

Santo Amaro - BA, Quinta-feira, 2 de Maio de 2024.

RENEE BUZAGR FONTES
BARRETO
NASCIMENTO:78831237500

Assinado de forma digital por
RENEE BUZAGR FONTES BARRETO
NASCIMENTO:78831237500
Dados: 2024.07.19 08:12:55 -03'00'

Resp. Téc.: **Renée Buzahr Fontes Barreto Nascimento**
CREA: 0500186596

Rede Ganha Tempo De Serviços Empresariais Ltda.
CNPJ: 13.758.956/0001-07
Vanessa Ferreira Da Silva Muricy - CPF: 019.274.575-13

Praça Purificação | S/N | Centro | Santo Amaro-Ba

www.pmsantoamaro.ba.ipmbrasil.org.br/

Este documento foi assinado digitalmente por SERASA Experian
EC3D2991566A0D2208C65CF1C42A7DE8

Prefeitura Municipal de Santo Amaro



MEMORIAL DESCRITIVO

Proprietário: Município de Santo Amaro
Quadra: 12 A
Lote: 40
Área: 113,83 m²
Perímetro: 47,22 m

O **Lote de terreno sob nº 40 da Quadra 12 A**, localizado no município de Santo Amaro - BA, na quadra **Rua Manoel Marques da Silva, Ladeira das Virgens, Rua L, Rua G, Rua H, Rua I, Rua J, Via de Acesso, 2ª Travessa Sacramento, Rua José do Carmo, Escadaria 06 e Área Remanescente**, localizado na esquina da **Rua José do Carmo** com a **Rua José do Carmo**, de formato irregular, abrangendo uma área de **113,83 m²** (cento e treze metros quadrados e oitenta e três decímetros quadrados) e um perímetro de **47,22 m**.

Para quem de dentro do lote 40 olha para a **Rua José do Carmo**, inicia-se a descrição no vértice **1** na coordenada (EX: **531.353,0586** NY: **8.613.368,6953**), no ângulo interno de **93°33'37"** com uma distância de **6,66 m** de frente até o vértice **2** de coordenada (EX: **531.356,9395** NY: **8.613.363,2833**), confrontando com **Rua José do Carmo**, daí deflete à direita no ângulo interno de **87°27'11"** com uma distância de **0,88 m** do lado direito até o vértice **3** de coordenada (EX: **531.356,2034** NY: **8.613.362,8035**), confrontando com **Rua José do Carmo**, daí deflete à esquerda no ângulo interno de **180°00'03"** com uma distância de **15,94 m** do lado direito até o vértice **4** de coordenada (EX: **531.342,8480** NY: **8.613.354,0980**), confrontando com **Lote 39**, daí deflete à direita no ângulo interno de **92°51'41"** com uma distância de **6,87 m** ao fundo até o vértice **5** de coordenada (EX: **531.338,8146** NY: **8.613.359,6578**), confrontando com **Área Remanescente**, daí deflete à direita no ângulo interno de **86°27'28"** com uma distância de **15,72 m** do lado esquerdo até o vértice **6** de coordenada (EX: **531.352,0844** NY: **8.613.368,0845**), confrontando com **Lote 41**, daí deflete à direita no ângulo interno de **179°40'00"** com uma distância de **1,15 m** do lado esquerdo até o vértice **1** de coordenada (EX: **531.353,0586** NY: **8.613.368,6953**), confrontando com **Rua José do Carmo**.

Santo Amaro - BA, Quinta-feira, 2 de Maio de 2024.

RENEE BUZAGR FONTES
BARRETO
NASCIMENTO:78831237500

Assinado de forma digital por RENE
BUZAGR FONTES BARRETO
NASCIMENTO:78831237500
Dados: 2024.07.19 08:13:04 -03'00'

Resp. Téc.: **Renée Buzahr Fontes Barreto Nascimento**
CREA: 0500186596

Rede Ganha Tempo De Serviços Empresariais Ltda.

CNPJ: 13.758.956/0001-07

Vanessa Ferreira Da Silva Muricy - CPF: 019.274.575-13

Praça Purificação | S/N | Centro | Santo Amaro-Ba

www.pmsantoamaro.ba.ipmbrasil.org.br/

Este documento foi assinado digitalmente por SERASA Experian
EC3D2991566A0D2208C65CF1C42A7DE8

Prefeitura Municipal de Santo Amaro



MEMORIAL DESCRITIVO

Proprietário: Município de Santo Amaro
Quadra: 12 A
Lote: 41
Área: 153,07 m²
Perímetro: 63,70 m

O **Lote de terreno sob nº 41 da Quadra 12 A**, localizado no município de Santo Amaro - BA, na quadra formada pela **Rua Manoel Marques da Silva, Ladeira das Virgens, Rua L, Rua G, Rua H, Rua I, Rua J, Via de Acesso, 2ª Travessa Sacramento, Rua José do Carmo, Escadaria 06 e Área Remanescente**, de formato irregular, abrangendo uma área de **153,07 m²** (cento e cinquenta e três metros quadrados e sete décimos quadrados) e um perímetro de **63,70 m**.

Para quem de dentro do lote 41 olha para a **Rua José do Carmo**, inicia-se a descrição no vértice **1** na coordenada (EX: **531.348,2417** NY: **8.613.373,2198**), no ângulo interno de **92°05'57"** com uma distância de **6,41 m** de frente até o vértice **2** de coordenada (EX: **531.352,0844** NY: **8.613.368,0845**), confrontando com a **Rua José do Carmo**, daí deflete à direita no ângulo interno de **85°36'37"** com uma distância de **15,72 m** do lado direito até o vértice **3** de coordenada (EX: **531.338,8146** NY: **8.613.359,6578**), confrontando com **Lote 40**, daí deflete à esquerda no ângulo interno de **180°49'28"** com uma distância de **10,29 m** do lado direito até o vértice **4** de coordenada (EX: **531.330,2120** NY: **8.613.354,0196**), confrontando com **Área Remanescente**, daí deflete à direita no ângulo interno de **91°35'34"** com uma distância de **5,51 m** ao fundo até o vértice **5** de coordenada (EX: **531.327,0640** NY: **8.613.358,5433**), confrontando com **Área Remanescente**, daí deflete à direita no ângulo interno de **89°54'37"** com uma distância de **10,63 m** do lado esquerdo até o vértice **6** de coordenada (EX: **531.335,7974** NY: **8.613.364,6006**), confrontando com **Área Remanescente**, daí deflete à direita no ângulo interno de **179°57'47"** com uma distância de **15,14 m** do lado esquerdo até o vértice **1** de coordenada (EX: **531.348,2417** NY: **8.613.373,2198**), confrontando com **Lote 42**.

Santo Amaro - BA, Quinta-feira, 2 de Maio de 2024.

RENEE BUZAGR FONTES
BARRETO
NASCIMENTO:78831237500

Assinado de forma digital por
RENEE BUZAGR FONTES BARRETO
NASCIMENTO:78831237500
Dados: 2024.07.19 08:13:14 -03'00'

Resp. Téc.:Renée Buzahr Fontes Barreto Nascimento
CREA: 0500186596

Rede Ganha Tempo De Serviços Empresariais Ltda.
CNPJ: 13.758.956/0001-07
Vanessa Ferreira Da Silva Muricy - CPF: 019.274.575-13

Praça Purificação | S/N | Centro | Santo Amaro-Ba

www.pmsantoamaro.ba.ipmbrasil.org.br/

Este documento foi assinado digitalmente por SERASA Experian
EC3D2991566A0D2208C65CF1C42A7DE8

Prefeitura Municipal de Santo Amaro



MEMORIAL DESCRITIVO

Proprietário: Município de Santo Amaro
Quadra: 12 A
Lote: 42
Área: 110,42 m²
Perímetro: 45,00 m

O **Lote de terreno sob nº 42 da Quadra 12 A**, localizado no município de Santo Amaro - BA, na quadra **Rua Manoel Marques da Silva, Ladeira das Virgens, Rua L, Rua G, Rua H, Rua I, Rua J, Via de Acesso, 2ª Travessa Sacramento, Rua José do Carmo, Escadaria 06 e Área Remanescente**, localizado na esquina da **Rua José do Carmo** com a **Área Remanescente**, de formato irregular, abrangendo uma área de **110,42 m²** (cento e dez metros quadrados e quarenta e dois decímetros quadrados) e um perímetro de **45,00 m**.

Para quem de dentro do lote 42 olha para a **Rua José do Carmo**, inicia-se a descrição no vértice **1** na coordenada (EX: **531.343,7118** NY: **8.613.378,6435**), no ângulo interno de **182°11'09"** com uma distância de **0,54 m** de frente até o vértice **2** de coordenada (EX: **531.344,1558** NY: **8.613.378,9572**), confrontando com **Rua José do Carmo**, daí deflete à direita no ângulo interno de **89°45'43"** com uma distância de **7,04 m** de frente até o vértice **3** de coordenada (EX: **531.348,1967** NY: **8.613.373,1886**), confrontando com **Rua José do Carmo**, daí deflete à direita no ângulo interno de **89°41'44"** com uma distância de **15,08 m** do lado direito até o vértice **4** de coordenada (EX: **531.335,7974** NY: **8.613.364,6006**), confrontando com **Lote 41**, daí deflete à direita no ângulo interno de **92°50'01"** com uma distância de **7,47 m** ao fundo até o vértice **5** de coordenada (EX: **531.331,2448** NY: **8.613.370,5249**), confrontando com **Área Remanescente**, daí deflete à direita no ângulo interno de **85°37'22"** com uma distância de **1,25 m** do lado esquerdo até o vértice **6** de coordenada (EX: **531.332,2945** NY: **8.613.371,2109**), confrontando com **Área Remanescente**, daí deflete à direita no ângulo interno de **179°54'01"** com uma distância de **13,62 m** do lado esquerdo até o vértice **1** de coordenada (EX: **531.343,7118** NY: **8.613.378,6435**), confrontando com **Lote 43**.

Santo Amaro - BA, Quinta-feira, 2 de Maio de 2024.

RENEE BUZAGR FONTES
BARRETO
NASCIMENTO:78831237500

Assinado de forma digital por
RENEE BUZAGR FONTES BARRETO
NASCIMENTO:78831237500
Dados: 2024.07.19 08:13:23 -03'00'

Resp. Téc.:Renée Buzahr Fontes Barreto Nascimento
CREA: 0500186596

Rede Ganha Tempo De Serviços Empresariais Ltda.
CNPJ: 13.758.956/0001-07
Vanessa Ferreira Da Silva Muricy - CPF: 019.274.575-13

Praça Purificação | S/N | Centro | Santo Amaro-Ba

www.pmsantoamaro.ba.ipmbrasil.org.br/

Este documento foi assinado digitalmente por SERASA Experian
EC3D2991566A0D2208C65CF1C42A7DE8

Prefeitura Municipal de Santo Amaro



MEMORIAL DESCRITIVO

Proprietário: Município de Santo Amaro
Quadra: 12 A
Lote: 43
Área: 91,24 m²
Perímetro: 40,54 m

O **Lote de terreno sob nº 43 da Quadra 12 A**, localizado no município de Santo Amaro - BA, na quadra **Rua Manoel Marques da Silva, Ladeira das Virgens, Rua L, Rua G, Rua H, Rua I, Rua J, Via de Acesso, 2ª Travessa Sacramento, Rua José do Carmo, Escadaria 06 e Área Remanescente**, de formato irregular, abrangendo uma área de **91,24 m²** (noventa e um metros quadrados e vinte e quatro décimos quadrados) e um perímetro de **40,54 m**.

Para quem de dentro do lote 43 olha para a **Rua José do Carmo**, inicia-se a descrição no vértice **1** na coordenada (EX: **531.340,8964** NY: **8.613.383,8863**), no ângulo interno de **92°11'41"** com uma distância de **5,95 m** de frente até o vértice **2** de coordenada (EX: **531.343,7118** NY: **8.613.378,6435**), confrontando com **Rua José do Carmo**, daí deflete à direita no ângulo interno de **94°49'40"** com uma distância de **13,62 m** do lado direito até o vértice **3** de coordenada (EX: **531.332,2945** NY: **8.613.371,2109**), confrontando com **Lote 42**, daí deflete à direita no ângulo interno de **83°28'56"** com uma distância de **7,61 m** ao fundo até o vértice **4** de coordenada (EX: **531.328,8924** NY: **8.613.378,0208**), confrontando com **Área Remanescente**, daí deflete à direita no ângulo interno de **89°29'44"** com uma distância de **13,36 m** do lado esquerdo até o vértice **1** de coordenada (EX: **531.340,8964** NY: **8.613.383,8863**), confrontando com **Lote 44**.

Santo Amaro - BA, Quinta-feira, 2 de Maio de 2024.

RENEE BUZahr FONTES BARRETO
NASCIMENTO: 78831237500
Assinado de forma digital por
RENEE BUZahr FONTES BARRETO
NASCIMENTO: 78831237500
Dados: 2024.07.19 08:13:33 -03'00'

Resp. Téc.: **Renée Buzahr Fontes Barreto Nascimento**
CREA: 0500186596

MEMORIAL DESCRITIVO

Rede Ganha Tempo De Serviços Empresariais Ltda.
CNPJ: 13.758.956/0001-07
Vanessa Ferreira Da Silva Muricy - CPF: 019.274.575-13

Praça Purificação | S/N | Centro | Santo Amaro-Ba

www.pmsantoamaro.ba.ipmbrasil.org.br/

Este documento foi assinado digitalmente por SERASA Experian
EC3D2991566A0D2208C65CF1C42A7DE8

Prefeitura Municipal de Santo Amaro



Proprietário: Município de Santo Amaro
Quadra: 12 A
Lote: 44
Área: 112,87 m²
Perímetro: 44,59 m

O **Lote de terreno sob nº 44 da Quadra 12 A**, localizado no município de Santo Amaro - BA, na quadra formada pela **Rua Manoel Marques da Silva, Ladeira das Virgens, Rua L, Rua G, Rua H, Rua I, Rua J, Via de Acesso, 2ª Travessa Sacramento, Rua José do Carmo, Escadaria 06 e Área Remanescente**, localizado na esquina da **Rua José do Carmo** com a **Rua José do Carmo**, de formato irregular, abrangendo uma área de **112,87 m²** (cento e doze metros quadrados e oitenta e sete décimos quadrados) e um perímetro de **44,59 m**.

Para quem de dentro do lote 44 olha para a **Rua José do Carmo**, inicia-se a descrição no vértice **1** na coordenada (EX: **531.338,9444** NY: **8.613.390,9102**), no ângulo interno de **92°56'30"** com uma distância de **7,17 m** de frente até o vértice **2** de coordenada (EX: **531.341,8782** NY: **8.613.384,3626**), confrontando com **Rua José do Carmo**, daí deflete à direita no ângulo interno de **91°44'34"** com uma distância de **1,09 m** do lado direito até o vértice **3** de coordenada (EX: **531.340,8964** NY: **8.613.383,8863**), confrontando com **Rua José do Carmo**, daí deflete à esquerda no ângulo interno de **180°09'47"** com uma distância de **13,36 m** do lado direito até o vértice **4** de coordenada (EX: **531.328,8924** NY: **8.613.378,0208**), confrontando com **Lote 43**, daí deflete à direita no ângulo interno de **88°49'28"** com uma distância de **8,40 m** ao fundo até o vértice **5** de coordenada (EX: **531.325,3599** NY: **8.613.385,6427**), confrontando com **Área Remanescente**, daí deflete à direita no ângulo interno de **86°19'41"** com uma distância de **14,57 m** do lado esquerdo até o vértice **1** de coordenada (EX: **531.338,9444** NY: **8.613.390,9102**), confrontando com **Lote 45**.

Santo Amaro - BA, Quinta-feira, 2 de Maio de 2024.

RENEE BUZAGR FONTES
BARRETO
NASCIMENTO: 78831237500
Assinado de forma digital por RENE
BUZAGR FONTES BARRETO
NASCIMENTO: 78831237500
Dados: 2024.07.19 08:13:44 -03'00'

Resp. Téc.: **Renée Buzahr Fontes Barreto Nascimento**
CREA: 0500186596

Rede Ganha Tempo De Serviços Empresariais Ltda.
CNPJ: 13.758.956/0001-07
Vanessa Ferreira Da Silva Muricy - CPF: 019.274.575-13

Praça Purificação | S/N | Centro | Santo Amaro-Ba

www.pmsantoamaro.ba.ipmbrasil.org.br/

Este documento foi assinado digitalmente por SERASA Experian
EC3D2991566A0D2208C65CF1C42A7DE8

Prefeitura Municipal de Santo Amaro



MEMORIAL DESCRITIVO

Proprietário: Município de Santo Amaro
Quadra: 12 A
Lote: 45
Área: 90,53 m²
Perímetro: 41,62 m

O **Lote de terreno sob nº 45 da Quadra 12 A**, localizado no município de Santo Amaro - BA, na quadra formada **Rua Manoel Marques da Silva, Ladeira das Virgens, Rua L, Rua G, Rua H, Rua I, Rua J, Via de Acesso, 2ª Travessa Sacramento, Rua José do Carmo, Escadaria 06 e Área Remanescente**, de formato irregular, abrangendo uma área de **90,53 m²** (noventa metros quadrados e cinquenta e três decímetros quadrados) e um perímetro de **41,62 m**.

Para quem de dentro do lote 45 olha para a **Rua José do Carmo**, inicia-se a descrição no vértice **1** na coordenada (EX: **531.336,7113** NY: **8.613.396,6863**), no ângulo interno de **89°56'40"** com uma distância de **6,19 m** de frente até o vértice **2** de coordenada (EX: **531.338,9444** NY: **8.613.390,9102**), confrontando com **Rua José do Carmo**, daí deflete à direita no ângulo interno de **90°03'24"** com uma distância de **14,57 m** do lado direito até o vértice **3** de coordenada (EX: **531.325,3599** NY: **8.613.385,6427**), confrontando com **Lote 44**, daí deflete à direita no ângulo interno de **90°50'04"** com uma distância de **6,19 m** ao fundo até o vértice **4** de coordenada (EX: **531.323,0368** NY: **8.613.391,3843**), confrontando com **Área Remanescente**, daí deflete à direita no ângulo interno de **89°09'51"** com uma distância de **14,67 m** do lado esquerdo até o vértice **1** de coordenada (EX: **531.336,7113** NY: **8.613.396,6863**), confrontando com **Lote 46**.

Santo Amaro - BA, Quinta-feira, 2 de Maio de 2024.

RENEE BUZahr FONTES
BARRETO
NASCIMENTO:78831237500

Assinado de forma digital por
RENEE BUZahr FONTES BARRETO
NASCIMENTO:78831237500
Dados: 2024.07.19 08:13:54 -03'00'

Resp. Téc.: **Renée Buzahr Fontes Barreto Nascimento**
CREA: **0500186596**

Rede Ganha Tempo De Serviços Empresariais Ltda.
CNPJ: 13.758.956/0001-07
Vanessa Ferreira Da Silva Muricy - CPF: 019.274.575-13

Praça Purificação | S/N | Centro | Santo Amaro-Ba

www.pmsantoamaro.ba.ipmbrasil.org.br/

Este documento foi assinado digitalmente por SERASA Experian
EC3D2991566A0D2208C65CF1C42A7DE8

Prefeitura Municipal de Santo Amaro



MEMORIAL DESCRITIVO

Proprietário: Município de Santo Amaro
Quadra: 12 A
Lote: 46
Área: 67,12 m²
Perímetro: 39,64 m

O **Lote de terreno sob nº 46 da Quadra 12 A**, localizado no município de Santo Amaro - BA, na quadra formada pela **Rua Manoel Marques da Silva, Ladeira das Virgens, Rua L, Rua G, Rua H, Rua I, Rua J, Via de Acesso, 2ª Travessa Sacramento, Rua José do Carmo, Escadaria 06 e Área Remanescente**, localizado na esquina da **Rua José do Carmo** com a **Rua José do Carmo**, de formato irregular, abrangendo uma área de **67,12 m²** (sessenta e sete metros quadrados e doze decímetros quadrados) e um perímetro de **39,64 m**.

Para quem de dentro do lote 46 olha para a **Rua José do Carmo**, inicia-se a descrição no vértice **1** na coordenada (EX: **531.336,2146** NY: **8.613.401,0017**), no ângulo interno de **90°24'03"** com uma distância de **4,23 m** de frente até o vértice **2** de coordenada (EX: **531.337,6690** NY: **8.613.397,0280**), confrontando com **Rua José do Carmo**, daí deflete à direita no ângulo interno de **89°31'38"** com uma distância de **1,02 m** do lado direito até o vértice **3** de coordenada (EX: **531.336,7113** NY: **8.613.396,6863**), confrontando com **Rua José do Carmo**, daí deflete à esquerda no ângulo interno de **181°33'45"** com uma distância de **14,67 m** do lado direito até o vértice **4** de coordenada (EX: **531.323,0368** NY: **8.613.391,3843**), confrontando com **Lote 45**, daí deflete à direita no ângulo interno de **82°59'38"** com uma distância de **4,50 m** ao fundo até o vértice **5** de coordenada (EX: **531.321,9343** NY: **8.613.395,7456**), confrontando com **Área Remanescente**, daí deflete à direita no ângulo interno de **96°04'47"** com uma distância de **13,61 m** do lado esquerdo até o vértice **6** de coordenada (EX: **531.334,7029** NY: **8.613.400,4604**), confrontando com **Lote 47**, daí deflete à direita no ângulo interno de **179°26'09"** com uma distância de **1,61 m** do lado esquerdo até o vértice **1** de coordenada (EX: **531.336,2146** NY: **8.613.401,0017**), confrontando com **Rua José do Carmo**.

Santo Amaro - BA, Quinta-feira, 2 de Maio de 2024.

RENEE BUZAGR FONTES
BARRETO
NASCIMENTO:78831237500

Assinado de forma digital por
RENEE BUZAGR FONTES BARRETO
NASCIMENTO:78831237500
Dados: 2024.07.19 08:14:03 -03'00'

Resp. Téc.:Renée Buzahr Fontes Barreto Nascimento
CREA: 0500186596

Rede Ganha Tempo De Serviços Empresariais Ltda.
CNPJ: 13.758.956/0001-07
Vanessa Ferreira Da Silva Muricy - CPF: 019.274.575-13

Praça Purificação | S/N | Centro | Santo Amaro-Ba

www.pmsantoamaro.ba.ipmbrasil.org.br/

Este documento foi assinado digitalmente por SERASA Experian
EC3D2991566A0D2208C65CF1C42A7DE8

Prefeitura Municipal de Santo Amaro



MEMORIAL DESCRITIVO

Proprietário: Município de Santo Amaro
Quadra: 12 A
Lote: 47
Área: 55,47 m²
Perímetro: 35,11 m

O **Lote de terreno sob nº 47 da Quadra 12 A**, localizado no município de Santo Amaro - BA, na quadra formada pela **Rua Manoel Marques da Silva, Ladeira das Virgens, Rua L, Rua G, Rua H, Rua I, Rua J, Via de Acesso, 2ª Travessa Sacramento, Rua José do Carmo, Escadaria 06 e Área Remanescente**, de formato irregular, abrangendo uma área de **55,47 m²** (cinquenta e cinco metros quadrados e quarenta e sete décimos quadrados) e um perímetro de **35,11 m**.

Para quem de dentro do lote 47 olha para a **Rua José do Carmo**, inicia-se a descrição no vértice **1** na coordenada (EX: **531.333,2483** NY: **8.613.404,1982**), no ângulo interno de **92°05'20"** com uma distância de **4,01 m** de frente até o vértice **2** de coordenada (EX: **531.334,7029** NY: **8.613.400,4604**), confrontando com **Rua José do Carmo**, daí deflete à direita no ângulo interno de **89°00'13"** com uma distância de **13,61 m** do lado direito até o vértice **3** de coordenada (EX: **531.321,9343** NY: **8.613.395,7456**), confrontando com **Lote 46**, daí deflete à direita no ângulo interno de **85°27'15"** com uma distância de **4,28 m** ao fundo até o vértice **4** de coordenada (EX: **531.320,7758** NY: **8.613.399,8612**), confrontando com **Área Remanescente**, daí deflete à direita no ângulo interno de **93°27'11"** com uma distância de **13,21 m** do lado esquerdo até o vértice **1** de coordenada (EX: **531.333,2483** NY: **8.613.404,1982**), confrontando com **Lote 48**.

Santo Amaro - BA, Quinta-feira, 2 de Maio de 2024.

RENEE BUZahr FONTES
BARRETO
NASCIMENTO:78831237500

Assinado de forma digital por
RENEE BUZahr FONTES BARRETO
NASCIMENTO:78831237500
Dados: 2024.07.19 08:14:13 -03'00'

Resp. Téc.: **Renée Buzahr Fontes Barreto Nascimento**
CREA: **0500186596**

MEMORIAL DESCRITIVO

Rede Ganha Tempo De Serviços Empresariais Ltda.
CNPJ: 13.758.956/0001-07
Vanessa Ferreira Da Silva Muricy - CPF: 019.274.575-13

Praça Purificação | S/N | Centro | Santo Amaro-Ba

www.pmsantoamaro.ba.ipmbrasil.org.br/

Este documento foi assinado digitalmente por SERASA Experian
EC3D2991566A0D2208C65CF1C42A7DE8

Prefeitura Municipal de Santo Amaro



Proprietário: Município de Santo Amaro
Quadra: 12 A
Lote: 48
Área: 97,84 m²
Perímetro: 46,37 m

O **Lote de terreno sob nº 48 da Quadra 12 A**, localizado no município de Santo Amaro - BA, na quadra formada pela **Rua Manoel Marques da Silva, Ladeira das Virgens, Rua L, Rua G, Rua H, Rua I, Rua J, Via de Acesso, 2ª Travessa Sacramento, Rua José do Carmo, Escadaria 06 e Área Remanescente**, localizado na esquina da **Rua José do Carmo** com a **Área Remanescente**, de formato irregular, abrangendo uma área de **97,84 m²** (noventa e sete metros quadrados e oitenta e quatro décimos quadrados) e um perímetro de **46,37 m**.

Para quem de dentro do lote 48 olha para a **Rua José do Carmo**, inicia-se a descrição no vértice **1** na coordenada (EX: **531.331,1058** NY: **8.613.409,7245**), no ângulo interno de **89°35'53"** com uma distância de **5,93 m** de frente até o vértice **2** de coordenada (EX: **531.333,2483** NY: **8.613.404,1982**), confrontando com **Rua José do Carmo**, daí deflete à direita no ângulo interno de **87°58'58"** com uma distância de **13,21 m** do lado direito até o vértice **3** de coordenada (EX: **531.320,7758** NY: **8.613.399,8612**), confrontando com **Lote 47**, daí deflete à esquerda no ângulo interno de **180°31'10"** com uma distância de **4,49 m** do lado direito até o vértice **4** de coordenada (EX: **531.316,5510** NY: **8.613.398,3490**), confrontando com **Área Remanescente**, daí deflete à direita no ângulo interno de **89°34'20"** com uma distância de **5,23 m** ao fundo até o vértice **5** de coordenada (EX: **531.314,8270** NY: **8.613.403,2816**), confrontando com **Área Remanescente**, daí deflete à direita no ângulo interno de **92°19'39"** com uma distância de **17,51 m** do lado esquerdo até o vértice **1** de coordenada (EX: **531.331,1058** NY: **8.613.409,7245**), confrontando com **Lote 49**.

Santo Amaro - BA, Quinta-feira, 2 de Maio de 2024.

RENEE BUZAGR FONTES
BARRETO
NASCIMENTO:78831237500

Assinado de forma digital por
RENEE BUZAGR FONTES BARRETO
NASCIMENTO:78831237500
Dados: 2024.07.19 08:14:23 -03'00'

Resp. Téc.: **Renée Buzahr Fontes Barreto Nascimento**
CREA: 0500186596

Rede Ganha Tempo De Serviços Empresariais Ltda.
CNPJ: 13.758.956/0001-07
Vanessa Ferreira Da Silva Muricy - CPF: 019.274.575-13

Praça Purificação | S/N | Centro | Santo Amaro-Ba

www.pmsantoamaro.ba.ipmbrasil.org.br/

Este documento foi assinado digitalmente por SERASA Experian
EC3D2991566A0D2208C65CF1C42A7DE8

Prefeitura Municipal de Santo Amaro



MEMORIAL DESCRITIVO

Proprietário: Município de Santo Amaro
Quadra: 12 A
Lote: 49
Área: 140,73 m²
Perímetro: 55,67 m

O **Lote de terreno sob nº 49 da Quadra 12 A**, localizado no município de Santo Amaro - BA, na quadra formada pela **Rua Manoel Marques da Silva, Ladeira das Virgens, Rua L, Rua G, Rua H, Rua I, Rua J, Via de Acesso, 2ª Travessa Sacramento, Rua José do Carmo, Escadaria 06 e Área Remanescente**, localizado na esquina da **Rua José do Carmo** com a **Área Remanescente**, de formato irregular, abrangendo uma área de **140,73 m²** (cento e quarenta metros quadrados e setenta e três decímetros quadrados) e um perímetro de **55,67 m**.

Para quem de dentro do lote 49 olha para a **Rua José do Carmo**, inicia-se a descrição no vértice **1** na coordenada (EX: **531.328,5424** NY: **8.613.416,2780**), no ângulo interno de **87°44'43"** com uma distância de **7,04 m** de frente até o vértice **2** de coordenada (EX: **531.331,1058** NY: **8.613.409,7245**), confrontando com **Rua José do Carmo**, daí deflete à direita no ângulo interno de **90°13'48"** com uma distância de **17,51 m** do lado direito até o vértice **3** de coordenada (EX: **531.314,8270** NY: **8.613.403,2816**), confrontando com **Lote 48**, daí deflete à direita no ângulo interno de **177°44'56"** com uma distância de **4,40 m** do lado direito até o vértice **4** de coordenada (EX: **531.310,6746** NY: **8.613.401,8240**), confrontando com **Área Remanescente**, daí deflete à direita no ângulo interno de **78°46'07"** com uma distância de **6,22 m** ao fundo até o vértice **5** de coordenada (EX: **531.309,7971** NY: **8.613.407,9820**), confrontando com **Área Remanescente**, daí deflete à direita no ângulo interno de **107°09'26"** com uma distância de **3,16 m** do lado esquerdo até o vértice **6** de coordenada (EX: **531.312,6561** NY: **8.613.409,3315**), confrontando com **Área Remanescente**, daí deflete à direita no ângulo interno de **178°21'00"** com uma distância de **17,34 m** do lado esquerdo até o vértice **1** de coordenada (EX: **531.328,5424** NY: **8.613.416,2780**), confrontando com **Lote 50**.

Santo Amaro - BA, Quinta-feira, 2 de Maio de 2024.

RENEE BUZHR FONTES
BARRETO
NASCIMENTO:78831237500

Assinado de forma digital por
RENEE BUZHR FONTES BARRETO
NASCIMENTO:78831237500
Dados: 2024.07.19 08:23:25 -03'00'

Resp. Téc.: **Renée Buzahr Fontes Barreto Nascimento**
CREA: 0500186596

Rede Ganha Tempo De Serviços Empresariais Ltda.
CNPJ: 13.758.956/0001-07
Vanessa Ferreira Da Silva Muricy - CPF: 019.274.575-13

Praça Purificação | S/N | Centro | Santo Amaro-Ba

www.pmsantoamaro.ba.ipmbrasil.org.br/

Este documento foi assinado digitalmente por SERASA Experian
EC3D2991566A0D2208C65CF1C42A7DE8

Prefeitura Municipal de Santo Amaro



MEMORIAL DESCRITIVO

Proprietário: Município de Santo Amaro
Quadra: 12 A
Lote: 50
Área: 134,07 m²
Perímetro: 50,44 m

O **Lote de terreno sob nº 50 da Quadra 12 A**, localizado no município de Santo Amaro - BA, na quadra formada pela **Rua Manoel Marques da Silva, Ladeira das Virgens, Rua L, Rua G, Rua H, Rua I, Rua J, Via de Acesso, 2ª Travessa Sacramento, Rua José do Carmo, Escadaria 06 e Área Remanescente**, localizado na esquina da **Rua José do Carmo** com a **Área Remanescente**, de formato irregular, abrangendo uma área de **134,07 m²** (cento e trinta e quatro metros quadrados e sete décimos quadrados) e um perímetro de **50,44 m**.

Para quem de dentro do lote 50 olha para a **Rua José do Carmo**, inicia-se a descrição no vértice **1** na coordenada (EX: **531.326,9507** NY: **8.613.423,1753**), no ângulo interno de **83°43'28"** com uma distância de **7,08 m** de frente até o vértice **2** de coordenada (EX: **531.328,5424** NY: **8.613.416,2780**), confrontando com **Rua José do Carmo**, daí deflete à direita no ângulo interno de **100°37'23"** com uma distância de **17,34 m** do lado direito até o vértice **3** de coordenada (EX: **531.312,6561** NY: **8.613.409,3315**), confrontando com **Lote 49**, daí deflete à direita no ângulo interno de **83°11'58"** com uma distância de **8,31 m** ao fundo até o vértice **4** de coordenada (EX: **531.310,2515** NY: **8.613.417,2874**), confrontando com **Área Remanescente**, daí deflete à direita no ângulo interno de **92°49'36"** com uma distância de **7,19 m** do lado esquerdo até o vértice **5** de coordenada (EX: **531.317,0227** NY: **8.613.419,7044**), confrontando com **Área Remanescente**, daí deflete à direita no ângulo interno de **179°37'34"** com uma distância de **10,52 m** do lado esquerdo até o vértice **1** de coordenada (EX: **531.326,9507** NY: **8.613.423,1753**), confrontando com **Lote 51**.

Santo Amaro - BA, Quinta-feira, 2 de Maio de 2024.

RENEE BUZAGR FONTES
BARRETO
NASCIMENTO:78831237500

Assinado de forma digital por RENE
BUZAGR FONTES BARRETO
NASCIMENTO:78831237500
Dados: 2024.07.19 08:24:07 -03'00'

Resp. Téc.:Renée Buzahr Fontes Barreto Nascimento
CREA: 0500186596

Rede Ganha Tempo De Serviços Empresariais Ltda.
CNPJ: 13.758.956/0001-07
Vanessa Ferreira Da Silva Muricy - CPF: 019.274.575-13

Praça Purificação | S/N | Centro | Santo Amaro-Ba

www.pmsantoamaro.ba.ipmbrasil.org.br/

Este documento foi assinado digitalmente por SERASA Experian
EC3D2991566A0D2208C65CF1C42A7DE8

Prefeitura Municipal de Santo Amaro



MEMORIAL DESCRITIVO

Proprietário: Município de Santo Amaro
Quadra: 12 A
Lote: 51
Área: 64,82 m²
Perímetro: 33,52 m

O **Lote de terreno sob nº 51 da Quadra 12 A**, localizado no município de Santo Amaro - BA, na quadra formada pela **Rua Manoel Marques da Silva, Ladeira das Virgens, Rua L, Rua G, Rua H, Rua I, Rua J, Via de Acesso, 2ª Travessa Sacramento, Rua José do Carmo, Escadaria 06 e Área Remanescente**, de formato irregular, abrangendo uma área de **64,82 m²** (sessenta e quatro metros quadrados e oitenta e dois décimos quadrados) e um perímetro de **33,52 m**.

Para quem de dentro do lote 51 olha para a **Rua José do Carmo**, inicia-se a descrição no vértice **1** na coordenada (EX: **531.325,6087** NY: **8.613.429,0181**), no ângulo interno de **84°53'48"** com uma distância de **5,99 m** de frente até o vértice **2** de coordenada (EX: **531.326,9507** NY: **8.613.423,1753**), confrontando com **Rua José do Carmo**, daí deflete à direita no ângulo interno de **96°20'04"** com uma distância de **10,52 m** do lado direito até o vértice **3** de coordenada (EX: **531.317,0227** NY: **8.613.419,7044**), confrontando com **Lote 50**, daí deflete à direita no ângulo interno de **86°32'24"** com uma distância de **6,20 m** ao fundo até o vértice **4** de coordenada (EX: **531.315,3330** NY: **8.613.425,6716**), confrontando com **Área Remanescente**, daí deflete à direita no ângulo interno de **92°13'44"** com uma distância de **10,81 m** do lado esquerdo até o vértice **1** de coordenada (EX: **531.325,6087** NY: **8.613.429,0181**), confrontando com **Lote 52**.

Santo Amaro - BA, Quinta-feira, 2 de Maio de 2024.

RENEE BUZahr FONTES
BARRETO
NASCIMENTO:788312375
00

Assinado de forma digital por
RENEE BUZahr FONTES BARRETO
NASCIMENTO:78831237500
Dados: 2024.07.19 08:24:24 -03'00'

Resp. Téc.:Renée Buzahr Fontes Barreto Nascimento
CREA: 0500186596

Rede Ganha Tempo De Serviços Empresariais Ltda.

CNPJ: 13.758.956/0001-07

Vanessa Ferreira Da Silva Muricy - CPF: 019.274.575-13

Praça Purificação | S/N | Centro | Santo Amaro-Ba

www.pmsantoamaro.ba.ipmbrasil.org.br/

Este documento foi assinado digitalmente por SERASA Experian
EC3D2991566A0D2208C65CF1C42A7DE8

Prefeitura Municipal de Santo Amaro



MEMORIAL DESCRITIVO

Proprietário: Município de Santo Amaro
Quadra: 12 A
Lote: 52
Área: 138,51 m²
Perímetro: 47,34 m

O **Lote de terreno sob nº 52 da Quadra 12 A**, localizado no município de Santo Amaro - BA, na quadra formada pela **Rua Manoel Marques da Silva, Ladeira das Virgens, Rua L, Rua G, Rua H, Rua I, Rua J, Via de Acesso, 2ª Travessa Sacramento, Rua José do Carmo, Escadaria 06 e Área Remanescente**, de formato irregular, abrangendo uma área de **138,51 m²** (cento e trinta e oito metros quadrados e cinquenta e um décimos quadrados) e um perímetro de **47,34 m**.

Para quem de dentro do lote 52 olha para a **Rua José do Carmo**, inicia-se a descrição no vértice **1** na coordenada (EX: **531.325,0980** NY: **8.613.440,1199**), no ângulo interno de **83°12'19"** com uma distância de **11,11 m** de frente até o vértice **2** de coordenada (EX: **531.325,6087** NY: **8.613.429,0181**), confrontando com a **Rua José do Carmo**, daí deflete à direita no ângulo interno de **105°24'19"** com uma distância de **10,81 m** do lado direito até o vértice **3** de coordenada (EX: **531.315,3330** NY: **8.613.425,6716**), confrontando com **Lote 51**, daí deflete à direita no ângulo interno de **84°44'53"** com uma distância de **12,68 m** ao fundo até o vértice **4** de coordenada (EX: **531.312,5276** NY: **8.613.438,0325**), confrontando com **Área Remanescente**, daí deflete à direita no ângulo interno de **86°38'29"** com uma distância de **12,74 m** do lado esquerdo até o vértice **1** de coordenada (EX: **531.325,0980** NY: **8.613.440,1199**), confrontando com **Lote 53**.

Santo Amaro - BA, Quinta-feira, 2 de Maio de 2024.

RENEE BUZAGR FONTES
BARRETO
NASCIMENTO:78831237500

Assinado de forma digital por
RENEE BUZAGR FONTES BARRETO
NASCIMENTO:78831237500
Dados: 2024.07.19 08:24:32 -03'00'

Resp. Téc.:Renée Buzahr Fontes Barreto Nascimento
CREA: 0500186596

Rede Ganha Tempo De Serviços Empresariais Ltda.
CNPJ: 13.758.956/0001-07
Vanessa Ferreira Da Silva Muricy - CPF: 019.274.575-13

Praça Purificação | S/N | Centro | Santo Amaro-Ba

www.pmsantoamaro.ba.ipmbrasil.org.br/

Este documento foi assinado digitalmente por SERASA Experian
EC3D2991566A0D2208C65CF1C42A7DE8

Prefeitura Municipal de Santo Amaro



MEMORIAL DESCRITIVO

Proprietário: Município de Santo Amaro
Quadra: 12 A
Lote: 53
Área: 86,41 m²
Perímetro: 39,59 m

O **Lote de terreno sob nº 53 da Quadra 12 A**, localizado no município de Santo Amaro - BA, na quadra formada pela **Rua Manoel Marques da Silva, Ladeira das Virgens, Rua L, Rua G, Rua H, Rua I, Rua J, Via de Acesso, 2ª Travessa Sacramento, Rua José do Carmo, Escadaria 06 e Área Remanescente**, localizado na esquina da **Rua José do Carmo** com a **Área Remanescente**, de formato irregular, abrangendo uma área de **86,41 m²** (oitenta e seis metros quadrados e quarenta e um decímetros quadrados) e um perímetro de **39,59 m**.

Para quem de dentro do lote 53 olha para a **Rua José do Carmo**, inicia-se a descrição no vértice **1** na coordenada (EX: **531.324,9352** NY: **8.613.446,8201**), no ângulo interno de **81°01'43"** com uma distância de **6,70 m** de frente até o vértice **2** de coordenada (EX: **531.325,0852** NY: **8.613.440,1178**), confrontando com **Rua José do Carmo**, daí deflete à direita no ângulo interno de **98°08'46"** com uma distância de **12,73 m** do lado direito até o vértice **3** de coordenada (EX: **531.312,5276** NY: **8.613.438,0325**), confrontando com **Lote 52**, daí deflete à direita no ângulo interno de **90°21'33"** com uma distância de **6,44 m** ao fundo até o vértice **4** de coordenada (EX: **531.311,4330** NY: **8.613.444,3776**), confrontando com **Área Remanescente**, daí deflete à direita no ângulo interno de **90°27'57"** com uma distância de **2,52 m** do lado esquerdo até o vértice **5** de coordenada (EX: **531.313,9100** NY: **8.613.444,8256**), confrontando com **Área Remanescente**, daí deflete à esquerda no ângulo interno de **180°00'01"** com uma distância de **11,20 m** do lado esquerdo até o vértice **1** de coordenada (EX: **531.324,9352** NY: **8.613.446,8201**), confrontando com **Lote 54**.

Santo Amaro - BA, Quinta-feira, 2 de Maio de 2024.

RENEE BUZAGR FONTES
BARRETO
NASCIMENTO:78831237500

Assinado de forma digital por
RENEE BUZAGR FONTES BARRETO
NASCIMENTO:78831237500
Dados: 2024.07.19 08:24:40 -03'00'

Resp. Téc.: **Renée Buzahr Fontes Barreto Nascimento**
CREA: 0500186596

Rede Ganha Tempo De Serviços Empresariais Ltda.
CNPJ: 13.758.956/0001-07
Vanessa Ferreira Da Silva Muricy - CPF: 019.274.575-13

Praça Purificação | S/N | Centro | Santo Amaro-Ba

www.pmsantoamaro.ba.ipmbrasil.org.br/

Este documento foi assinado digitalmente por SERASA Experian
EC3D2991566A0D2208C65CF1C42A7DE8

Prefeitura Municipal de Santo Amaro



MEMORIAL DESCRITIVO

Proprietário: Município de Santo Amaro
Quadra: 12 A
Lote: 54
Área: 75,07 m²
Perímetro: 35,87 m

O **Lote de terreno sob nº 54 da Quadra 12 A**, localizado no município de Santo Amaro - BA, na quadra formada pela **Rua Manoel Marques da Silva, Ladeira das Virgens, Rua L, Rua G, Rua H, Rua I, Rua J, Via de Acesso, 2ª Travessa Sacramento, Rua José do Carmo, Escadaria 06 e Área Remanescente**, de formato irregular, abrangendo uma área de **75,07 m²** (setenta e cinco metros quadrados e sete décimos quadrados) e um perímetro de **35,87 m**.

Para quem de dentro do lote 54 olha para a **Rua José do Carmo**, inicia-se a descrição no vértice **1** na coordenada (EX: **531.325,5143** NY: **8.613.452,5137**), no ângulo interno de **87°57'42"** com uma distância de **5,72 m** de frente até o vértice **2** de coordenada (EX: **531.324,9352** NY: **8.613.446,8201**), confrontando com **Rua José do Carmo**, daí deflete à direita no ângulo interno de **106°03'42"** com uma distância de **11,20 m** do lado direito até o vértice **3** de coordenada (EX: **531.313,9100** NY: **8.613.444,8256**), confrontando com **Lote 53**, daí deflete à direita no ângulo interno de **72°03'31"** com uma distância de **8,45 m** ao fundo até o vértice **4** de coordenada (EX: **531.315,0409** NY: **8.613.453,2037**), confrontando com **Área Remanescente**, daí deflete à direita no ângulo interno de **93°55'05"** com uma distância de **10,50 m** do lado esquerdo até o vértice **1** de coordenada (EX: **531.325,5143** NY: **8.613.452,5137**), confrontando com **Lote 55**.

Santo Amaro - BA, Quinta-feira, 2 de Maio de 2024.

RENEE BUZahr FONTES
BARRETO
NASCIMENTO:788312375
00

Assinado de forma digital por
RENEE BUZahr FONTES BARRETO
NASCIMENTO:78831237500
Dados: 2024.07.19 08:24:47 -03'00'

Resp. Téc.: **Renée Buzahr Fontes Barreto Nascimento**
CREA: 0500186596

Rede Ganha Tempo De Serviços Empresariais Ltda.
CNPJ: 13.758.956/0001-07
Vanessa Ferreira Da Silva Muricy - CPF: 019.274.575-13

Praça Purificação | S/N | Centro | Santo Amaro-Ba

www.pmsantoamaro.ba.ipmbrasil.org.br/

Este documento foi assinado digitalmente por SERASA Experian
EC3D2991566A0D2208C65CF1C42A7DE8

Prefeitura Municipal de Santo Amaro



MEMORIAL DESCRITIVO

Proprietário: Município de Santo Amaro
Quadra: 12 A
Lote: 55
Área: 68,31 m²
Perímetro: 34,02 m

O **Lote de terreno sob nº 55 da Quadra 12 A**, localizado no município de Santo Amaro - BA, na quadra **Rua Manoel Marques da Silva, Ladeira das Virgens, Rua L, Rua G, Rua H, Rua I, Rua J, Via de Acesso, 2ª Travessa Sacramento, Rua José do Carmo, Escadaria 06 e Área Remanescente**, de formato irregular, abrangendo uma área de **68,31 m²** (sessenta e oito metros quadrados e trinta e um décimos quadrados) e um perímetro de **34,02 m**.

Para quem de dentro do lote 55 olha para a **Rua José do Carmo**, inicia-se a descrição no vértice **1** na coordenada (EX: **531.326,2632** NY: **8.613.459,1037**), no ângulo interno de **86°09'19"** com uma distância de **6,63 m** de frente até o vértice **2** de coordenada (EX: **531.325,5143** NY: **8.613.452,5137**), confrontando com **Rua José do Carmo**, daí deflete à direita no ângulo interno de **92°42'51"** com uma distância de **10,50 m** do lado direito até o vértice **3** de coordenada (EX: **531.315,0409** NY: **8.613.453,2037**), confrontando com **Lote 54**, daí deflete à direita no ângulo interno de **86°53'17"** com uma distância de **6,43 m** ao fundo até o vértice **4** de coordenada (EX: **531.315,8110** NY: **8.613.459,5854**), confrontando com **Área Remanescente**, daí deflete à direita no ângulo interno de **94°14'33"** com uma distância de **10,46 m** do lado esquerdo até o vértice **1** de coordenada (EX: **531.326,2632** NY: **8.613.459,1037**), confrontando com **Lote 56**.

Santo Amaro - BA, Quinta-feira, 2 de Maio de 2024.

RENEE BUZAGR FONTES
BARRETO
NASCIMENTO:788312375
00

Assinado de forma digital por
RENEE BUZAGR FONTES BARRETO
NASCIMENTO:78831237500
Dados: 2024.07.19 08:24:54 -03'00'

Resp. Téc.: **Renée Buzahr Fontes Barreto Nascimento**
CREA: **0500186596**

Rede Ganha Tempo De Serviços Empresariais Ltda.
CNPJ: 13.758.956/0001-07
Vanessa Ferreira Da Silva Muricy - CPF: 019.274.575-13

Praça Purificação | S/N | Centro | Santo Amaro-Ba

www.pmsantoamaro.ba.ipmbrasil.org.br/

Este documento foi assinado digitalmente por SERASA Experian
EC3D2991566A0D2208C65CF1C42A7DE8

Prefeitura Municipal de Santo Amaro



MEMORIAL DESCRITIVO

Proprietário: Município de Santo Amaro
Quadra: 12 A
Lote: 56
Área: 75,97 m²
Perímetro: 34,81 m

O **Lote de terreno sob nº 56 da Quadra 12 A**, localizado no município de Santo Amaro - BA, na quadra **Rua Manoel Marques da Silva, Ladeira das Virgens, Rua L, Rua G, Rua H, Rua I, Rua J, Via de Acesso, 2ª Travessa Sacramento, Rua José do Carmo, Escadaria 06 e Área Remanescente**, de formato irregular, abrangendo uma área de **75,97 m²** (setenta e cinco metros quadrados e noventa e sete décimos quadrados) e um perímetro de **34,81 m**.

Para quem de dentro do lote 56 olha para a **Rua José do Carmo**, inicia-se a descrição no vértice **1** na coordenada (EX: **531.326,6837** NY: **8.613.466,5760**), no ângulo interno de **90°47'05"** com uma distância de **7,48 m** de frente até o vértice **2** de coordenada (EX: **531.326,2632** NY: **8.613.459,1037**), confrontando com **Rua José do Carmo**, daí deflete à direita no ângulo interno de **90°34'53"** com uma distância de **10,46 m** do lado direito até o vértice **3** de coordenada (EX: **531.315,8110** NY: **8.613.459,5854**), confrontando com **Lote 55**, daí deflete à direita no ângulo interno de **81°54'08"** com uma distância de **3,17 m** ao fundo até o vértice **4** de coordenada (EX: **531.316,4013** NY: **8.613.462,6986**), confrontando com **Área Remanescente**, daí deflete à esquerda no ângulo interno de **187°52'43"** com uma distância de **3,02 m** ao fundo até o vértice **5** de coordenada (EX: **531.316,5518** NY: **8.613.465,7120**), confrontando com **Área Remanescente**, daí deflete à direita no ângulo interno de **140°46'05"** com uma distância de **1,44 m** ao fundo até o vértice **6** de coordenada (EX: **531.317,5147** NY: **8.613.466,7780**), confrontando com **Área Remanescente**, daí deflete à direita no ângulo interno de **149°52'00"** com uma distância de **1,18 m** ao fundo até o vértice **7** de coordenada (EX: **531.318,6409** NY: **8.613.467,1391**), confrontando com **Área Remanescente**, daí deflete à direita no ângulo interno de **158°13'05"** com uma distância de **8,06 m** ao fundo até o vértice **1** de coordenada (EX: **531.326,6837** NY: **8.613.466,5760**), confrontando com **Área Remanescente**.

Santo Amaro - BA, Quinta-feira, 2 de Maio de 2024.

RENEE BUZHR FONTES
BARRETO
NASCIMENTO:78831237500

Assinado de forma digital por
RENEE BUZHR FONTES BARRETO
NASCIMENTO:78831237500
Dados: 2024.07.19 08:25:00 -03'00'

Resp. Téc.:Renée Buzahr Fontes Barreto Nascimento
CREA: 0500186596

Rede Ganha Tempo De Serviços Empresariais Ltda.
CNPJ: 13.758.956/0001-07
Vanessa Ferreira Da Silva Muricy - CPF: 019.274.575-13

Praça Purificação | S/N | Centro | Santo Amaro-Ba

www.pmsantoamaro.ba.ipmbrasil.org.br/

Este documento foi assinado digitalmente por SERASA Experian
EC3D2991566A0D2208C65CF1C42A7DE8

Prefeitura Municipal de Santo Amaro



MEMORIAL DESCRITIVO

Proprietário: Município de Santo Amaro
Quadra: 12 A
Lote: 57
Área: 307,20 m²
Perímetro: 75,38 m

O **Lote de terreno sob nº 57 da Quadra 12 A**, localizado no município de Santo Amaro - BA, na quadra **Rua Manoel Marques da Silva, Ladeira das Virgens, Rua L, Rua G, Rua H, Rua I, Rua J, Via de Acesso, 2ª Travessa Sacramento, Rua José do Carmo, Escadaria 06 e Área Remanescente**, de formato irregular, abrangendo uma área de **307,20 m²** (trezentos e sete metros quadrados e vinte décimos quadrados) e um perímetro de **75,38 m**.

Para quem de dentro do lote 57 olha para a **Ladeira das Virgens**, inicia-se a descrição no vértice **1** na coordenada (EX: **530.954,5097** NY: **8.613.626,8028**), no ângulo interno de **99°30'33"** com uma distância de **10,28 m** de frente até o vértice **2** de coordenada (EX: **530.960,2346** NY: **8.613.635,3377**), confrontando com **Ladeira das Virgens**, daí deflete à direita no ângulo interno de **88°23'08"** com uma distância de **26,22 m** do lado direito até o vértice **3** de coordenada (EX: **530.981,5866** NY: **8.613.620,1260**), confrontando com **Área Remanescente**, daí deflete à direita no ângulo interno de **85°38'49"** com uma distância de **13,76 m** ao fundo até o vértice **4** de coordenada (EX: **530.972,7730** NY: **8.613.609,5552**), confrontando com **Lote 61**, daí deflete à direita no ângulo interno de **86°27'30"** com uma distância de **5,38 m** do lado esquerdo até o vértice **5** de coordenada (EX: **530.968,8629** NY: **8.613.613,2479**), confrontando com **Lote 60**, daí deflete à direita no ângulo interno de **180°00'00"** com uma distância de **5,83 m** do lado esquerdo até o vértice **6** de coordenada (EX: **530.964,6207** NY: **8.613.617,2541**), confrontando com **Lote 59**, daí deflete à esquerda no ângulo interno de **180°00'01"** com uma distância de **13,91 m** do lado esquerdo até o vértice **1** de coordenada (EX: **530.954,5097** NY: **8.613.626,8028**), confrontando com **Lote 58**.

Santo Amaro - BA, Quinta-feira, 2 de Maio de 2024.

RENEE BUZAGR FONTES
BARRETO
NASCIMENTO:78831237500

Assinado de forma digital por
RENEE BUZAGR FONTES BARRETO
NASCIMENTO:78831237500
Dados: 2024.07.19 08:25:07 -03'00'

Resp. Téc.:Renée Buzahr Fontes Barreto Nascimento
CREA: 0500186596

Rede Ganha Tempo De Serviços Empresariais Ltda.
CNPJ: 13.758.956/0001-07
Vanessa Ferreira Da Silva Muricy - CPF: 019.274.575-13

Praça Purificação | S/N | Centro | Santo Amaro-Ba

www.pmsantoamaro.ba.ipmbrasil.org.br/

Este documento foi assinado digitalmente por SERASA Experian
EC3D2991566A0D2208C65CF1C42A7DE8

Prefeitura Municipal de Santo Amaro



MEMORIAL DESCRITIVO

Proprietário: Município de Santo Amaro
Quadra: 12 A
Lote: 58
Área: 207,53 m²
Perímetro: 60,49 m

O **Lote de terreno sob nº 58 da Quadra 12 A**, localizado no município de Santo Amaro - BA, na quadra formada pela **Rua Manoel Marques da Silva, Ladeira das Virgens, Rua L, Rua G, Rua H, Rua I, Rua J, Via de Acesso, 2ª Travessa Sacramento, Rua José do Carmo, Escadaria 06 e Área Remanescente**, localizado na esquina da **Ladeira das Virgens**, com a **Ladeira das Virgens**, de formato irregular, abrangendo uma área de **207,53 m²** (duzentos e sete metros quadrados e cinquenta e três decímetros quadrados) e um perímetro de **60,49 m**.

Para quem de dentro do lote 58 olha para a **Ladeira das Virgens**, inicia-se a descrição no vértice **1** na coordenada (EX: **530.951,0615** NY: **8.613.603,7338**), no ângulo interno de **87°13'17"** com uma distância de **8,25 m** de frente até o vértice **2** de coordenada (EX: **530.945,5229** NY: **8.613.609,8550**), confrontando com **Ladeira das Virgens**, daí deflete à direita no ângulo interno de **109°55'32"** com uma distância de **19,18 m** do lado direito até o vértice **3** de coordenada (EX: **530.954,5097** NY: **8.613.626,8028**), confrontando com **Ladeira das Virgens**, daí deflete à direita no ângulo interno de **74°34'25"** com uma distância de **13,91 m** ao fundo até o vértice **4** de coordenada (EX: **530.964,6207** NY: **8.613.617,2541**), confrontando com **Lote 57**, daí deflete à direita no ângulo interno de **88°16'45"** com uma distância de **19,15 m** do lado esquerdo até o vértice **1** de coordenada (EX: **530.951,0615** NY: **8.613.603,7338**), confrontando com **Lote 59**.

Santo Amaro - BA, Quinta-feira, 2 de Maio de 2024.

RENEE BUZAGR FONTES
BARRETO
NASCIMENTO:788312375
00

Assinado de forma digital por
RENEE BUZAGR FONTES BARRETO
NASCIMENTO:78831237500
Dados: 2024.07.19 08:25:14 -03'00'

Resp. Téc.:Renée Buzahr Fontes Barreto Nascimento
CREA: 0500186596

Rede Ganha Tempo De Serviços Empresariais Ltda.
CNPJ: 13.758.956/0001-07
Vanessa Ferreira Da Silva Muricy - CPF: 019.274.575-13

Praça Purificação | S/N | Centro | Santo Amaro-Ba

www.pmsantoamaro.ba.ipmbrasil.org.br/

Este documento foi assinado digitalmente por SERASA Experian
EC3D2991566A0D2208C65CF1C42A7DE8

Prefeitura Municipal de Santo Amaro



MEMORIAL DESCRITIVO

Proprietário: Município de Santo Amaro
Quadra: 12 A
Lote: 59
Área: 113,83 m²
Perímetro: 50,24 m

O **Lote de terreno sob nº 59 da Quadra 12 A**, localizado no município de Santo Amaro - BA, na quadra formada pela **Rua Manoel Marques da Silva, Ladeira das Virgens, Rua L, Rua G, Rua H, Rua I, Rua J, Via de Acesso, 2ª Travessa Sacramento, Rua José do Carmo, Escadaria 06 e Área Remanescente**, de formato irregular, abrangendo uma área de **113,83 m²** (cento e treze metros quadrados e oitenta e três decímetros quadrados) e um perímetro de **50,24 m**.

Para quem de dentro do lote 59 olha para a **Ladeira das Virgens**, inicia-se a descrição no vértice **1** na coordenada (EX: **530.955,3962** NY: **8.613.599,5347**), no ângulo interno de **90°23'26"** com uma distância de **6,04 m** de frente até o vértice **2** de coordenada (EX: **530.951,0615** NY: **8.613.603,7338**), confrontando com **Ladeira das Virgens**, daí deflete à direita no ângulo interno de **89°00'26"** com uma distância de **19,15 m** do lado direito até o vértice **3** de coordenada (EX: **530.964,6207** NY: **8.613.617,2541**), confrontando com **Lote 58**, daí deflete à direita no ângulo interno de **91°43'14"** com uma distância de **5,83 m** ao fundo até o vértice **4** de coordenada (EX: **530.968,8629** NY: **8.613.613,2479**), confrontando com **Lote 57**, daí deflete à direita no ângulo interno de **88°52'53"** com uma distância de **19,22 m** do lado esquerdo até o vértice **1** de coordenada (EX: **530.955,3962** NY: **8.613.599,5347**), confrontando com **Lote 60**.

Santo Amaro - BA, Quinta-feira, 2 de Maio de 2024.

RENEE BUZAGR FONTES
BARRETO
NASCIMENTO:78831237500

Assinado de forma digital por
RENEE BUZAGR FONTES BARRETO
NASCIMENTO:78831237500
Dados: 2024.07.19 08:25:54 -03'00'

Resp. Téc.:Renée Buzahr Fontes Barreto Nascimento
CREA: 0500186596

Rede Ganha Tempo De Serviços Empresariais Ltda.
CNPJ: 13.758.956/0001-07
Vanessa Ferreira Da Silva Muricy - CPF: 019.274.575-13

Praça Purificação | S/N | Centro | Santo Amaro-Ba

www.pmsantoamaro.ba.ipmbrasil.org.br/

Este documento foi assinado digitalmente por SERASA Experian
EC3D2991566A0D2208C65CF1C42A7DE8

Prefeitura Municipal de Santo Amaro



MEMORIAL DESCRITIVO

Proprietário: Município de Santo Amaro
Quadra: 12 A
Lote: 60
Área: 104,82 m²
Perímetro: 48,88 m

O **Lote de terreno sob nº 60 da Quadra 12 A**, localizado no município de Santo Amaro - BA, na quadra formada pela **Rua Manoel Marques da Silva, Ladeira das Virgens, Rua L, Rua G, Rua H, Rua I, Rua J, Via de Acesso, 2ª Travessa Sacramento, Rua José do Carmo, Escadaria 06 e Área Remanescente**, de formato irregular, abrangendo uma área de **104,82 m²** (cento e quatro metros quadrados e oitenta e dois decímetros quadrados) e um perímetro de **48,88 m**.

Para quem de dentro do lote 60 olha para a **Ladeira das Virgens**, inicia-se a descrição no vértice **1** na coordenada (EX: **530.960,0785** NY: **8.613.596,1185**), no ângulo interno de **97°15'34"** com uma distância de **5,80 m** de frente até o vértice **2** de coordenada (EX: **530.955,3962** NY: **8.613.599,5347**), confrontando com **Ladeira das Virgens**, daí deflete à direita no ângulo interno de **81°38'01"** com uma distância de **19,22 m** do lado direito até o vértice **3** de coordenada (EX: **530.968,8629** NY: **8.613.613,2479**), confrontando com **Lote 59**, daí deflete à direita no ângulo interno de **91°07'07"** com uma distância de **5,38 m** ao fundo até o vértice **4** de coordenada (EX: **530.972,7730** NY: **8.613.609,5552**), confrontando com **Lote 57**, daí deflete à direita no ângulo interno de **89°59'19"** com uma distância de **18,48 m** do lado esquerdo até o vértice **1** de coordenada (EX: **530.960,0785** NY: **8.613.596,1185**), confrontando com **Lote 61**.

Santo Amaro - BA, Quinta-feira, 2 de Maio de 2024.

RENEE BUZAGR FONTES
BARRETO
NASCIMENTO:78831237
500

Assinado de forma digital por
RENEE BUZAGR FONTES BARRETO
NASCIMENTO:78831237500
Dados: 2024.07.19 08:26:02 -03'00'

Resp. Téc.:Renée Buzahr Fontes Barreto Nascimento
CREA: 0500186596

Rede Ganha Tempo De Serviços Empresariais Ltda.
CNPJ: 13.758.956/0001-07
Vanessa Ferreira Da Silva Muricy - CPF: 019.274.575-13

Praça Purificação | S/N | Centro | Santo Amaro-Ba

www.pmsantoamaro.ba.ipmbrasil.org.br/

Este documento foi assinado digitalmente por SERASA Experian
EC3D2991566A0D2208C65CF1C42A7DE8

Prefeitura Municipal de Santo Amaro



MEMORIAL DESCRITIVO

Proprietário: Município de Santo Amaro
Quadra: 12 A
Lote: 61
Área: 230,09 m²
Perímetro: 78,52 m

O **Lote de terreno sob nº 61 da Quadra 12 A**, localizado no município de Santo Amaro - BA, na quadra formada pela **Rua Manoel Marques da Silva, Ladeira das Virgens, Rua L, Rua G, Rua H, Rua I, Rua J, Via de Acesso, 2ª Travessa Sacramento, Rua José do Carmo, Escadaria 06 e Área Remanescente**, de formato irregular, abrangendo uma área de **230,09 m²** (duzentos e trinta metros quadrados e nove décimos quadrados) e um perímetro de **78,52 m**.

Para quem de dentro do lote 61 olha para a **Ladeira das Virgens**, inicia-se a descrição no vértice **1** na coordenada (EX: **530.967,5350** NY: **8.613.591,7356**), no ângulo interno de **97°45'15"** com uma distância de **8,65 m** de frente até o vértice **2** de coordenada (EX: **530.960,0785** NY: **8.613.596,1185**), confrontando com **Ladeira das Virgens**, daí deflete à direita no ângulo interno de **77°04'26"** com uma distância de **18,48 m** do lado direito até o vértice **3** de coordenada (EX: **530.972,7730** NY: **8.613.609,5552**), confrontando com **Lote 60**, daí deflete à esquerda no ângulo interno de **183°33'12"** com uma distância de **13,76 m** do lado direito até o vértice **4** de coordenada (EX: **530.981,5866** NY: **8.613.620,1260**), confrontando com **Lote 57**, daí deflete à direita no ângulo interno de **92°33'43"** com uma distância de **6,52 m** ao fundo até o vértice **5** de coordenada (EX: **530.986,7728** NY: **8.613.616,1812**), confrontando com **Área Remanescente**, daí deflete à direita no ângulo interno de **89°03'24"** com uma distância de **31,11 m** do lado esquerdo até o vértice **1** de coordenada (EX: **530.967,5350** NY: **8.613.591,7356**), confrontando com **Lote 62**.

Santo Amaro - BA, Quinta-feira, 2 de Maio de 2024.

RENEE BUZAGR FONTES
BARRETO
NASCIMENTO:78831237500

Assinado de forma digital por
RENEE BUZAGR FONTES BARRETO
NASCIMENTO:78831237500
Dados: 2024.07.19 08:26:10 -03'00'

Resp. Téc.:Renée Buzahr Fontes Barreto Nascimento
CREA: 0500186596

Rede Ganha Tempo De Serviços Empresariais Ltda.
CNPJ: 13.758.956/0001-07
Vanessa Ferreira Da Silva Muricy - CPF: 019.274.575-13

Praça Purificação | S/N | Centro | Santo Amaro-Ba

www.pmsantoamaro.ba.ipmbrasil.org.br/

Este documento foi assinado digitalmente por SERASA Experian
EC3D2991566A0D2208C65CF1C42A7DE8

Prefeitura Municipal de Santo Amaro



MEMORIAL DESCRITIVO

Proprietário: Município de Santo Amaro
Quadra: 12 A
Lote: 62
Área: 215,98 m²
Perímetro: 76,07 m

O **Lote de terreno sob nº 62 da Quadra 12 A**, localizado no município de Santo Amaro - BA, na quadra formada pela **Rua Manoel Marques da Silva, Ladeira das Virgens, Rua L, Rua G, Rua H, Rua I, Rua J, Via de Acesso, 2ª Travessa Sacramento, Rua José do Carmo, Escadaria 06 e Área Remanescente**, localizado na esquina da **Ladeira das Virgens**, com a **Ladeira das Virgens**, de formato irregular, abrangendo uma área de **215,98 m²** (duzentos e quinze metros quadrados e noventa e oito decímetros quadrados) e um perímetro de **76,07 m**.

Para quem de dentro do lote 62 olha para a **Ladeira das Virgens**, inicia-se a descrição no vértice **1** na coordenada (EX: **530.972,9694** NY: **8.613.587,4064**), no ângulo interno de **89°39'37"** com uma distância de **6,95 m** de frente até o vértice **2** de coordenada (EX: **530.967,5350** NY: **8.613.591,7356**), confrontando com **Ladeira das Virgens**, daí deflete à direita no ângulo interno de **90°20'24"** com uma distância de **31,11 m** do lado direito até o vértice **3** de coordenada (EX: **530.986,7728** NY: **8.613.616,1812**), confrontando com **Lote 61**, daí deflete à direita no ângulo interno de **89°18'08"** com uma distância de **6,95 m** ao fundo até o vértice **4** de coordenada (EX: **530.992,1804** NY: **8.613.611,8179**), confrontando com **Área Remanescente**, daí deflete à direita no ângulo interno de **90°41'52"** com uma distância de **25,66 m** do lado esquerdo até o vértice **5** de coordenada (EX: **530.976,3087** NY: **8.613.591,6496**), confrontando com **Lote 63**, daí deflete à direita no ângulo interno de **179°59'59"** com uma distância de **5,40 m** do lado esquerdo até o vértice **1** de coordenada (EX: **530.972,9694** NY: **8.613.587,4064**), confrontando com **Ladeira das Virgens**.

Santo Amaro - BA, Quinta-feira, 2 de Maio de 2024.

RENEE BUZAHR FONTES
BARRETO
NASCIMENTO:78831237
500

Assinado de forma digital por
RENEE BUZAHR FONTES BARRETO
NASCIMENTO:78831237500
Dados: 2024.07.19 08:26:18 -03'00'

Resp. Téc.:Renée Buzahr Fontes Barreto Nascimento
CREA: 0500186596

Rede Ganha Tempo De Serviços Empresariais Ltda.
CNPJ: 13.758.956/0001-07
Vanessa Ferreira Da Silva Muricy - CPF: 019.274.575-13

Praça Purificação | S/N | Centro | Santo Amaro-Ba

www.pmsantoamaro.ba.ipmbrasil.org.br/

Este documento foi assinado digitalmente por SERASA Experian
EC3D2991566A0D2208C65CF1C42A7DE8

Prefeitura Municipal de Santo Amaro



MEMORIAL DESCRITIVO

Proprietário: Município de Santo Amaro
Quadra: 12 A
Lote: 63
Área: 178,29 m²
Perímetro: 65,21 m

O **Lote de terreno sob nº 63 da Quadra 12 A**, localizado no município de Santo Amaro - BA, na quadra **Rua Manoel Marques da Silva, Ladeira das Virgens, Rua L, Rua G, Rua H, Rua I, Rua J, Via de Acesso, 2ª Travessa Sacramento, Rua José do Carmo, Escadaria 06 e Área Remanescente**, localizado na esquina da **Ladeira das Virgens**, com a **Ladeira das Virgens**, de formato irregular, abrangendo uma área de **178,29 m²** (cento e setenta e oito metros quadrados e vinte e nove decímetros quadrados) e um perímetro de **65,21 m**.

Para quem de dentro do lote 63 olha para a **Ladeira das Virgens**, inicia-se a descrição no vértice **1** na coordenada (EX: **530.981,9006** NY: **8.613.587,5205**), no ângulo interno de **91°45'33"** com uma distância de **6,95 m** de frente até o vértice **2** de coordenada (EX: **530.976,3087** NY: **8.613.591,6496**), confrontando com **Ladeira das Virgens**, daí deflete à direita no ângulo interno de **88°14'29"** com uma distância de **25,66 m** do lado direito até o vértice **3** de coordenada (EX: **530.992,1804** NY: **8.613.611,8179**), confrontando com **Lote 62**, daí deflete à direita no ângulo interno de **91°41'46"** com uma distância de **6,95 m** ao fundo até o vértice **4** de coordenada (EX: **530.997,7676** NY: **8.613.607,6828**), confrontando com **Área Remanescente**, daí deflete à direita no ângulo interno de **88°18'14"** com uma distância de **24,26 m** do lado esquerdo até o vértice **5** de coordenada (EX: **530.982,7626** NY: **8.613.588,6158**), confrontando com **Lote 64**, daí deflete à direita no ângulo interno de **179°59'58"** com uma distância de **1,39 m** do lado esquerdo até o vértice **1** de coordenada (EX: **530.981,9006** NY: **8.613.587,5205**), confrontando com **Ladeira das Virgens**.

Santo Amaro - BA, Quinta-feira, 2 de Maio de 2024.

RENEE BUZAGR FONTES
BARRETO
NASCIMENTO:78831237500

Assinado de forma digital por
RENEE BUZAGR FONTES BARRETO
NASCIMENTO:78831237500
Dados: 2024.07.19 08:26:25 -03'00'

Resp. Téc.: **Renée Buzahr Fontes Barreto Nascimento**
CREA: **0500186596**

Rede Ganha Tempo De Serviços Empresariais Ltda.
CNPJ: 13.758.956/0001-07
Vanessa Ferreira Da Silva Muricy - CPF: 019.274.575-13

Praça Purificação | S/N | Centro | Santo Amaro-Ba

www.pmsantoamaro.ba.ipmbrasil.org.br/

Este documento foi assinado digitalmente por SERASA Experian
EC3D2991566A0D2208C65CF1C42A7DE8

Prefeitura Municipal de Santo Amaro



MEMORIAL DESCRITIVO

Proprietário: Município de Santo Amaro
Quadra: 12 A
Lote: 64
Área: 155,59 m²
Perímetro: 61,39 m

O **Lote de terreno sob nº 64 da Quadra 12 A**, localizado no município de Santo Amaro - BA, na quadra **Rua Manoel Marques da Silva, Ladeira das Virgens, Rua L, Rua G, Rua H, Rua I, Rua J, Via de Acesso, 2ª Travessa Sacramento, Rua José do Carmo, Escadaria 06 e Área Remanescente**, de formato irregular, abrangendo uma área de **155,59 m²** (cento e cinquenta e cinco metros quadrados e cinquenta e nove decímetros quadrados) e um perímetro de **61,39 m**.

Para quem de dentro do lote 64 olha para a **Ladeira das Virgens**, inicia-se a descrição no vértice **1** na coordenada (EX: **530.987,8619** NY: **8.613.584,6719**), no ângulo interno de **90°17'07"** com uma distância de **6,45 m** de frente até o vértice **2** de coordenada (EX: **530.982,7626** NY: **8.613.588,6158**), confrontando com **Ladeira das Virgens**, daí deflete à direita no ângulo interno de **89°31'05"** com uma distância de **24,26 m** do lado direito até o vértice **3** de coordenada (EX: **530.997,7676** NY: **8.613.607,6828**), confrontando com **Lote 63**, daí deflete à direita no ângulo interno de **91°01'17"** com uma distância de **6,36 m** ao fundo até o vértice **4** de coordenada (EX: **531.002,8380** NY: **8.613.603,8370**), confrontando com **Área Remanescente**, daí deflete à direita no ângulo interno de **89°10'30"** com uma distância de **24,32 m** do lado esquerdo até o vértice **1** de coordenada (EX: **530.987,8619** NY: **8.613.584,6719**), confrontando com **Lote 65**.

Santo Amaro - BA, Quinta-feira, 2 de Maio de 2024.

RENEE BUZahr FONTES
BARRETO
NASCIMENTO:78831237
500

Assinado de forma digital por
RENEE BUZahr FONTES BARRETO
NASCIMENTO:78831237500
Dados: 2024.07.19 08:26:33 -03'00'

Resp. Téc.:Renée Buzahr Fontes Barreto Nascimento
CREA: 0500186596

Rede Ganha Tempo De Serviços Empresariais Ltda.
CNPJ: 13.758.956/0001-07
Vanessa Ferreira Da Silva Muricy - CPF: 019.274.575-13

Praça Purificação | S/N | Centro | Santo Amaro-Ba

www.pmsantoamaro.ba.ipmbrasil.org.br/

Este documento foi assinado digitalmente por SERASA Experian
EC3D2991566A0D2208C65CF1C42A7DE8

Prefeitura Municipal de Santo Amaro



MEMORIAL DESCRITIVO

Proprietário: Município de Santo Amaro
Quadra: 12 A
Lote: 65
Área: 108,90 m²
Perímetro: 57,51 m

O **Lote de terreno sob nº 65 da Quadra 12 A**, localizado no município de Santo Amaro - BA, na quadra **Rua Manoel Marques da Silva, Ladeira das Virgens, Rua L, Rua G, Rua H, Rua I, Rua J, Via de Acesso, 2ª Travessa Sacramento, Rua José do Carmo, Escadaria 06 e Área Remanescente**, de formato irregular, abrangendo uma área de **108,90 m²** (cento e oito metros quadrados e noventa décimos quadrados) e um perímetro de **57,51 m**.

Para quem de dentro do lote 65 olha para a **Ladeira das Virgens**, inicia-se a descrição no vértice **1** na coordenada (EX: **530.991,6118** NY: **8.613.582,0840**), no ângulo interno de **93°06'32"** com uma distância de **4,56 m** de frente até o vértice **2** de coordenada (EX: **530.987,8619** NY: **8.613.584,6719**), confrontando com **Ladeira das Virgens**, daí deflete à direita no ângulo interno de **86°36'21"** com uma distância de **24,32 m** do lado direito até o vértice **3** de coordenada (EX: **531.002,8380** NY: **8.613.603,8370**), confrontando com **Lote 64**, daí deflete à direita no ângulo interno de **91°55'09"** com uma distância de **4,43 m** ao fundo até o vértice **4** de coordenada (EX: **531.006,4181** NY: **8.613.601,2277**), confrontando com **Área Remanescente**, daí deflete à direita no ângulo interno de **88°21'58"** com uma distância de **24,20 m** do lado esquerdo até o vértice **1** de coordenada (EX: **530.991,6118** NY: **8.613.582,0840**), confrontando com **Lote 66**.

Santo Amaro - BA, Quinta-feira, 2 de Maio de 2024.

RENEE BUZAGR FONTES
BARRETO
NASCIMENTO:78831237500

Assinado de forma digital por
RENEE BUZAGR FONTES BARRETO
NASCIMENTO:78831237500
Dados: 2024.07.19 08:26:40 -03'00'

Resp. Téc.: **Renée Buzahr Fontes Barreto Nascimento**
CREA: **0500186596**

Rede Ganha Tempo De Serviços Empresariais Ltda.
CNPJ: 13.758.956/0001-07
Vanessa Ferreira Da Silva Muricy - CPF: 019.274.575-13

Praça Purificação | S/N | Centro | Santo Amaro-Ba

www.pmsantoamaro.ba.ipmbrasil.org.br/

Este documento foi assinado digitalmente por SERASA Experian
EC3D2991566A0D2208C65CF1C42A7DE8

Prefeitura Municipal de Santo Amaro



MEMORIAL DESCRITIVO

Proprietário: Município de Santo Amaro
Quadra: 12 A
Lote: 66
Área: 146,00 m²
Perímetro: 63,82 m

O **Lote de terreno sob nº 66 da Quadra 12 A**, localizado no município de Santo Amaro - BA, na quadra formada pela **Rua Manoel Marques da Silva, Ladeira das Virgens, Rua L, Rua G, Rua H, Rua I, Rua J, Via de Acesso, 2ª Travessa Sacramento, Rua José do Carmo, Escadaria 06 e Área Remanescente**, localizado na esquina da **Ladeira das Virgens**, com a **Ladeira das Virgens**, de formato irregular, abrangendo uma área de **146,00 m²** (cento e quarenta e seis metros quadrados) e um perímetro de **63,82 m**.

Para quem de dentro do lote 66 olha para a **Ladeira das Virgens**, inicia-se a descrição no vértice **1** na coordenada (EX: **530.994,4904** NY: **8.613.576,8923**), no ângulo interno de **83°33'14"** com uma distância de **5,45 m** de frente até o vértice **2** de coordenada (EX: **530.990,5709** NY: **8.613.580,6820**), confrontando com **Ladeira das Virgens**, daí deflete à direita no ângulo interno de **97°26'35"** com uma distância de **1,75 m** do lado direito até o vértice **3** de coordenada (EX: **530.991,6118** NY: **8.613.582,0840**), confrontando com **Ladeira das Virgens**, daí deflete à direita no ângulo interno de **178°52'21"** com uma distância de **24,20 m** do lado direito até o vértice **4** de coordenada (EX: **531.006,4181** NY: **8.613.601,2277**), confrontando com **Lote 65**, daí deflete à direita no ângulo interno de **92°13'42"** com uma distância de **5,66 m** ao fundo até o vértice **5** de coordenada (EX: **531.011,0249** NY: **8.613.597,9428**), confrontando com **Área Remanescente**, daí deflete à direita no ângulo interno de **87°16'45"** com uma distância de **24,04 m** do lado esquerdo até o vértice **6** de coordenada (EX: **530.996,1519** NY: **8.613.579,0506**), confrontando com **Lote 67**, daí deflete à esquerda no ângulo interno de **180°37'23"** com uma distância de **2,72 m** do lado esquerdo até o vértice **1** de coordenada (EX: **530.994,4904** NY: **8.613.576,8923**), confrontando com **Ladeira das Virgens**.

Santo Amaro - BA, Quinta-feira, 2 de Maio de 2024.

RENEE BUZHR FONTES
BARRETO
NASCIMENTO:78831237500

Assinado de forma digital por
RENEE BUZHR FONTES BARRETO
NASCIMENTO:78831237500
Dados: 2024.07.19 08:26:49 -03'00'

Resp. Téc.:Renée Buzahr Fontes Barreto Nascimento
CREA: 0500186596

Rede Ganha Tempo De Serviços Empresariais Ltda.
CNPJ: 13.758.956/0001-07
Vanessa Ferreira Da Silva Muricy - CPF: 019.274.575-13

Praça Purificação | S/N | Centro | Santo Amaro-Ba

www.pmsantoamaro.ba.ipmbrasil.org.br/

Este documento foi assinado digitalmente por SERASA Experian
EC3D2991566A0D2208C65CF1C42A7DE8

Prefeitura Municipal de Santo Amaro



MEMORIAL DESCRITIVO

Proprietário: Município de Santo Amaro
Quadra: 12 A
Lote: 67
Área: 135,34 m²
Perímetro: 59,79 m

O **Lote de terreno sob nº 67 da Quadra 12 A**, localizado no município de Santo Amaro - BA, na quadra formada pela **Rua Manoel Marques da Silva, Ladeira das Virgens, Rua L, Rua G, Rua H, Rua I, Rua J, Via de Acesso, 2ª Travessa Sacramento, Rua José do Carmo, Escadaria 06 e Área Remanescente**, de formato irregular, abrangendo uma área de **135,34 m²** (cento e trinta e cinco metros quadrados e trinta e quatro decímetros quadrados) e um perímetro de **59,79 m**.

Para quem de dentro do lote 67 olha para a **Ladeira das Virgens**, inicia-se a descrição no vértice **1** na coordenada (EX: **531.000,4629** NY: **8.613.575,5299**), no ângulo interno de **88°58'12"** com uma distância de **5,57 m** de frente até o vértice **2** de coordenada (EX: **530.996,1519** NY: **8.613.579,0506**), confrontando com **Ladeira das Virgens**, daí deflete à direita no ângulo interno de **91°01'34"** com uma distância de **24,04 m** do lado direito até o vértice **3** de coordenada (EX: **531.011,0249** NY: **8.613.597,9428**), confrontando com **Lote 66**, daí deflete à direita no ângulo interno de **94°43'24"** com uma distância de **5,58 m** ao fundo até o vértice **4** de coordenada (EX: **531.015,6806** NY: **8.613.594,8625**), confrontando com **Área Remanescente**, daí deflete à direita no ângulo interno de **85°16'50"** com uma distância de **24,60 m** do lado esquerdo até o vértice **1** de coordenada (EX: **531.000,4629** NY: **8.613.575,5299**), confrontando com **Lote 68**.

Santo Amaro - BA, Quinta-feira, 2 de Maio de 2024.

RENEE BUZHR FONTES
BARRETO
NASCIMENTO:78831237500

Assinado de forma digital por
RENEE BUZHR FONTES BARRETO
NASCIMENTO:78831237500
Dados: 2024.07.19 08:27:54 -03'00'

Resp. Téc.: **Renée Buzahr Fontes Barreto Nascimento**
CREA: **0500186596**

Rede Ganha Tempo De Serviços Empresariais Ltda.
CNPJ: 13.758.956/0001-07
Vanessa Ferreira Da Silva Muricy - CPF: 019.274.575-13

Praça Purificação | S/N | Centro | Santo Amaro-Ba

www.pmsantoamaro.ba.ipmbrasil.org.br/

Este documento foi assinado digitalmente por SERASA Experian
EC3D2991566A0D2208C65CF1C42A7DE8

Prefeitura Municipal de Santo Amaro



MEMORIAL DESCRITIVO

Proprietário: Município de Santo Amaro
Quadra: 12 A
Lote: 68
Área: 167,04 m²
Perímetro: 63,28 m

O **Lote de terreno sob nº 68 da Quadra 12 A**, localizado no município de Santo Amaro - BA, na quadra formada pela **Rua Manoel Marques da Silva, Ladeira das Virgens, Rua L, Rua G, Rua H, Rua I, Rua J, Via de Acesso, 2ª Travessa Sacramento, Rua José do Carmo, Escadaria 06 e Área Remanescente**, de formato irregular, abrangendo uma área de **167,04 m²** (cento e sessenta e sete metros quadrados e quatro décimos quadrados) e um perímetro de **63,28 m**.

Para quem de dentro do lote 68 olha para a **Ladeira das Virgens**, inicia-se a descrição no vértice **1** na coordenada (EX: **531.004,5610** NY: **8.613.571,4984**), no ângulo interno de **88°08'46"** com uma distância de **5,75 m** de frente até o vértice **2** de coordenada (EX: **531.000,4629** NY: **8.613.575,5299**), confrontando com **Ladeira das Virgens**, daí deflete à direita no ângulo interno de **96°19'20"** com uma distância de **24,60 m** do lado direito até o vértice **3** de coordenada (EX: **531.015,6806** NY: **8.613.594,8625**), confrontando com **Lote 67**, daí deflete à direita no ângulo interno de **89°33'13"** com uma distância de **7,68 m** ao fundo até o vértice **4** de coordenada (EX: **531.021,6792** NY: **8.613.590,0645**), confrontando com **Área Remanescente**, daí deflete à direita no ângulo interno de **85°58'40"** com uma distância de **25,25 m** do lado esquerdo até o vértice **1** de coordenada (EX: **531.004,5610** NY: **8.613.571,4984**), confrontando com **Lote 69**.

Santo Amaro - BA, Quinta-feira, 2 de Maio de 2024.

RENEE BUZHR FONTES
BARRETO
NASCIMENTO:78831237500

Assinado de forma digital por
RENEE BUZHR FONTES BARRETO
NASCIMENTO:78831237500
Dados: 2024.07.19 08:28:03 -03'00'

Resp. Téc.: **Renée Buzahr Fontes Barreto Nascimento**
CREA: **0500186596**

Rede Ganha Tempo De Serviços Empresariais Ltda.
CNPJ: 13.758.956/0001-07
Vanessa Ferreira Da Silva Muricy - CPF: 019.274.575-13

Praça Purificação | S/N | Centro | Santo Amaro-Ba

www.pmsantoamaro.ba.ipmbrasil.org.br/

Este documento foi assinado digitalmente por SERASA Experian
EC3D2991566A0D2208C65CF1C42A7DE8

Prefeitura Municipal de Santo Amaro



MEMORIAL DESCRITIVO

Proprietário: Município de Santo Amaro
Quadra: 12 A
Lote: 69
Área: 107,57 m²
Perímetro: 59,03 m

O **Lote de terreno sob nº 69 da Quadra 12 A**, localizado no município de Santo Amaro - BA, na quadra formada pela **Rua Manoel Marques da Silva, Ladeira das Virgens, Rua L, Rua G, Rua H, Rua I, Rua J, Via de Acesso, 2ª Travessa Sacramento, Rua José do Carmo, Escadaria 06 e Área Remanescente**, de formato irregular, abrangendo uma área de **107,57 m²** (cento e sete metros quadrados e cinquenta e sete décimos quadrados) e um perímetro de **59,03 m**.

Para quem de dentro do lote 69 olha para a **Ladeira das Virgens**, inicia-se a descrição no vértice **1** na coordenada (EX: **531.007,4377** NY: **8.613.568,6053**), no ângulo interno de **88°20'40"** com uma distância de **4,08 m** de frente até o vértice **2** de coordenada (EX: **531.004,5610** NY: **8.613.571,4984**), confrontando com **Ladeira das Virgens**, daí deflete à direita no ângulo interno de **92°29'11"** com uma distância de **25,25 m** do lado direito até o vértice **3** de coordenada (EX: **531.021,6792** NY: **8.613.590,0645**), confrontando com **Lote 68**, daí deflete à direita no ângulo interno de **87°36'56"** com uma distância de **4,45 m** ao fundo até o vértice **4** de coordenada (EX: **531.024,8197** NY: **8.613.586,9174**), confrontando com **Área Remanescente**, daí deflete à direita no ângulo interno de **91°33'14"** com uma distância de **25,25 m** do lado esquerdo até o vértice **1** de coordenada (EX: **531.007,4377** NY: **8.613.568,6053**), confrontando com **Lote 70**.

Santo Amaro - BA, Quinta-feira, 2 de Maio de 2024.

RENEE BUZAGR FONTES
BARRETO
NASCIMENTO:78831237500

Assinado de forma digital por
RENEE BUZAGR FONTES BARRETO
NASCIMENTO:78831237500
Dados: 2024.07.19 08:28:10 -03'00'

Resp. Téc.: **Renée Buzahr Fontes Barreto Nascimento**
CREA: 0500186596

Rede Ganha Tempo De Serviços Empresariais Ltda.
CNPJ: 13.758.956/0001-07
Vanessa Ferreira Da Silva Muricy - CPF: 019.274.575-13

Praça Purificação | S/N | Centro | Santo Amaro-Ba

www.pmsantoamaro.ba.ipmbrasil.org.br/

Este documento foi assinado digitalmente por SERASA Experian
EC3D2991566A0D2208C65CF1C42A7DE8

Prefeitura Municipal de Santo Amaro



MEMORIAL DESCRITIVO

Proprietário: Município de Santo Amaro
Quadra: 12 A
Lote: 70
Área: 124,37 m²
Perímetro: 60,69 m

O **Lote de terreno sob nº 70 da Quadra 12 A**, localizado no município de Santo Amaro - BA, na quadra formada pela **Rua Manoel Marques da Silva, Ladeira das Virgens, Rua L, Rua G, Rua H, Rua I, Rua J, Via de Acesso, 2ª Travessa Sacramento, Rua José do Carmo, Escadaria 06 e Área Remanescente**, localizado na esquina da **Ladeira das Virgens**, com a **Área Remanescente**, de formato irregular, abrangendo uma área de **124,37 m²** (cento e vinte e quatro metros quadrados e trinta e sete decímetros quadrados) e um perímetro de **60,69 m**.

Para quem de dentro do lote 70 olha para a **Ladeira das Virgens**, inicia-se a descrição no vértice **1** na coordenada (EX: **531.010,1344** NY: **8.613.565,5236**), no ângulo interno de **88°18'14"** com uma distância de **4,09 m** de frente até o vértice **2** de coordenada (EX: **531.007,4377** NY: **8.613.568,6053**), confrontando com **Ladeira das Virgens**, daí deflete à direita no ângulo interno de **95°18'15"** com uma distância de **25,25 m** do lado direito até o vértice **3** de coordenada (EX: **531.024,8197** NY: **8.613.586,9174**), confrontando com **Lote 69**, daí deflete à direita no ângulo interno de **89°47'40"** com uma distância de **5,69 m** ao fundo até o vértice **4** de coordenada (EX: **531.028,9340** NY: **8.613.582,9839**), confrontando com **Área Remanescente**, daí deflete à direita no ângulo interno de **86°35'42"** com uma distância de **0,63 m** do lado esquerdo até o vértice **5** de coordenada (EX: **531.028,4711** NY: **8.613.582,5540**), confrontando com **Área Remanescente**, daí deflete à esquerda no ângulo interno de **180°00'10"** com uma distância de **25,03 m** do lado esquerdo até o vértice **1** de coordenada (EX: **531.010,1344** NY: **8.613.565,5236**), confrontando com **Lote 71**.

Santo Amaro - BA, Quinta-feira, 2 de Maio de 2024.

RENEE BUZAGR FONTES
BARRETO
NASCIMENTO:788312375
00

Assinado de forma digital por
RENEE BUZAGR FONTES BARRETO
NASCIMENTO:78831237500
Dados: 2024.07.19 08:28:18 -03'00'

Resp. Téc.: **Renée Buzahr Fontes Barreto Nascimento**
CREA: 0500186596

Rede Ganha Tempo De Serviços Empresariais Ltda.
CNPJ: 13.758.956/0001-07
Vanessa Ferreira Da Silva Muricy - CPF: 019.274.575-13

Praça Purificação | S/N | Centro | Santo Amaro-Ba

www.pmsantoamaro.ba.ipmbrasil.org.br/

Este documento foi assinado digitalmente por SERASA Experian
EC3D2991566A0D2208C65CF1C42A7DE8

Prefeitura Municipal de Santo Amaro



MEMORIAL DESCRITIVO

Proprietário: Município de Santo Amaro
Quadra: 12 A
Lote: 71
Área: 127,94 m²
Perímetro: 62,17 m

O **Lote de terreno sob nº 71 da Quadra 12 A**, localizado no município de Santo Amaro - BA, na quadra formada pela **Rua Manoel Marques da Silva, Ladeira das Virgens, Rua L, Rua G, Rua H, Rua I, Rua J, Via de Acesso, 2ª Travessa Sacramento, Rua José do Carmo, Escadaria 06 e Área Remanescente**, localizado na esquina da **Ladeira das Virgens**, com a **Ladeira das Virgens**, de formato irregular, abrangendo uma área de **127,94 m²** (cento e vinte e sete metros quadrados e noventa e quatro decímetros quadrados) e um perímetro de **62,17 m**.

Para quem de dentro do lote 71 olha para a **Ladeira das Virgens**, inicia-se a descrição no vértice **1** na coordenada (EX: **531.012,2818** NY: **8.613.561,0725**), no ângulo interno de **81°12'39"** com uma distância de **4,79 m** de frente até o vértice **2** de coordenada (EX: **531.009,6454** NY: **8.613.565,0736**), confrontando com **Ladeira das Virgens**, daí deflete à direita no ângulo interno de **99°14'22"** com uma distância de **0,66 m** do lado direito até o vértice **3** de coordenada (EX: **531.010,1344** NY: **8.613.565,5236**), confrontando com **Ladeira das Virgens**, daí deflete à esquerda no ângulo interno de **180°15'52"** com uma distância de **25,03 m** do lado direito até o vértice **4** de coordenada (EX: **531.028,4711** NY: **8.613.582,5540**), confrontando com **Lote 70**, daí deflete à direita no ângulo interno de **91°39'50"** com uma distância de **5,06 m** ao fundo até o vértice **5** de coordenada (EX: **531.032,0188** NY: **8.613.578,9500**), confrontando com **Área Remanescente**, daí deflete à direita no ângulo interno de **87°37'16"** com uma distância de **26,63 m** do lado esquerdo até o vértice **1** de coordenada (EX: **531.012,2818** NY: **8.613.561,0725**), confrontando com **Lote 72**.

Santo Amaro - BA, Quinta-feira, 2 de Maio de 2024.

RENEE BUZAGR FONTES
BARRETO
NASCIMENTO:78831237500

Assinado de forma digital por
RENEE BUZAGR FONTES BARRETO
NASCIMENTO:78831237500
Dados: 2024.07.19 08:28:26 -03'00'

Resp. Téc.: **Renée Buzahr Fontes Barreto Nascimento**
CREA: 0500186596

Rede Ganha Tempo De Serviços Empresariais Ltda.
CNPJ: 13.758.956/0001-07
Vanessa Ferreira Da Silva Muricy - CPF: 019.274.575-13

Praça Purificação | S/N | Centro | Santo Amaro-Ba

www.pmsantoamaro.ba.ipmbrasil.org.br/

Este documento foi assinado digitalmente por SERASA Experian
EC3D2991566A0D2208C65CF1C42A7DE8

Prefeitura Municipal de Santo Amaro



MEMORIAL DESCRITIVO

Proprietário: Município de Santo Amaro
Quadra: 12 A
Lote: 72
Área: 110,94 m²
Perímetro: 64,68 m

O **Lote de terreno sob nº 72 da Quadra 12 A**, localizado no município de Santo Amaro - BA, na quadra formada pela **Rua Manoel Marques da Silva, Ladeira das Virgens, Rua L, Rua G, Rua H, Rua I, Rua J, Via de Acesso, 2ª Travessa Sacramento, Rua José do Carmo, Escadaria 06 e Área Remanescente**, localizado na esquina da **Ladeira das Virgens**, com a **Área Remanescente**, de formato irregular, abrangendo uma área de **110,94 m²** (cento e dez metros quadrados e noventa e quatro décimos quadrados) e um perímetro de **64,68 m**.

Para quem de dentro do lote 72 olha para a **Ladeira das Virgens**, inicia-se a descrição no vértice **1** na coordenada (EX: **531.013,4521** NY: **8.613.557,0501**), no ângulo interno de **79°59'49"** com uma distância de **1,96 m** de frente até o vértice **2** de coordenada (EX: **531.012,4388** NY: **8.613.558,7237**), confrontando com **Ladeira das Virgens**, daí deflete à direita no ângulo interno de **2°06'41"** com uma distância de **1,17 m** de frente até o vértice **3** de coordenada (EX: **531.013,3760** NY: **8.613.559,4212**), confrontando com **Ladeira das Virgens**, daí deflete à direita no ângulo interno de **89°08'30"** com uma distância de **1,98 m** de frente até o vértice **4** de coordenada (EX: **531.012,2818** NY: **8.613.561,0725**), confrontando com **Ladeira das Virgens**, daí deflete à direita no ângulo interno de **98°38'21"** com uma distância de **26,63 m** do lado direito até o vértice **5** de coordenada (EX: **531.032,0188** NY: **8.613.578,9500**), confrontando com **Lote 71**, daí deflete à direita no ângulo interno de **93°09'14"** com uma distância de **4,24 m** ao fundo até o vértice **6** de coordenada (EX: **531.035,0357** NY: **8.613.575,9669**), confrontando com **Área Remanescente**, daí deflete à direita no ângulo interno de **85°57'40"** com uma distância de **11,83 m** do lado esquerdo até o vértice **7** de coordenada (EX: **531.026,1473** NY: **8.613.568,1624**), confrontando com **Área Remanescente**, daí deflete à direita no ângulo interno de **179°54'41"** com uma distância de **16,87 m** do lado esquerdo até o vértice **1** de coordenada (EX: **531.013,4521** NY: **8.613.557,0501**), confrontando com **Lote 73**.

Santo Amaro - BA, Quinta-feira, 2 de Maio de 2024.

RENEE BUZAGR FONTES
BARRETO
NASCIMENTO:78831237500

Assinado de forma digital por
RENEE BUZAGR FONTES BARRETO
NASCIMENTO:78831237500
Dados: 2024.07.19 08:28:34 -03'00'

Resp. Téc.:Renée Buzahr Fontes Barreto Nascimento
CREA: 0500186596

Rede Ganha Tempo De Serviços Empresariais Ltda.
CNPJ: 13.758.956/0001-07
Vanessa Ferreira Da Silva Muricy - CPF: 019.274.575-13

Praça Purificação | S/N | Centro | Santo Amaro-Ba

www.pmsantoamaro.ba.ipmbrasil.org.br/

Este documento foi assinado digitalmente por SERASA Experian
EC3D2991566A0D2208C65CF1C42A7DE8

Prefeitura Municipal de Santo Amaro



MEMORIAL DESCRITIVO

Proprietário: Município de Santo Amaro
Quadra: 12 A
Lote: 73
Área: 94,10 m²
Perímetro: 48,12 m

O **Lote de terreno sob nº 73 da Quadra 12 A**, localizado no município de Santo Amaro - BA, na quadra formada pela **Rua Manoel Marques da Silva, Ladeira das Virgens, Rua L, Rua G, Rua H, Rua I, Rua J, Via de Acesso, 2ª Travessa Sacramento, Rua José do Carmo, Escadaria 06 e Área Remanescente**, localizado na esquina da **Ladeira das Virgens**, com a **Área Remanescente**, de formato irregular, abrangendo uma área de **94,10 m²** (noventa e quatro metros quadrados e dez decímetros quadrados) e um perímetro de **48,12 m**.

Para quem de dentro do lote 73 olha para a **Ladeira das Virgens**, inicia-se a descrição no vértice **1** na coordenada (EX: **531.014,8061** NY: **8.613.551,5658**), no ângulo interno de **83°50'57"** com uma distância de **3,53 m** de frente até o vértice **2** de coordenada (EX: **531.012,8993** NY: **8.613.554,5351**), confrontando com **Ladeira das Virgens**, daí deflete à direita no ângulo interno de **82°46'50"** com uma distância de **1,96 m** de frente até o vértice **3** de coordenada (EX: **531.014,3273** NY: **8.613.555,8813**), confrontando com **Ladeira das Virgens**, daí deflete à esquerda no ângulo interno de **196°33'42"** com uma distância de **1,46 m** de frente até o vértice **4** de coordenada (EX: **531.013,4521** NY: **8.613.557,0501**), confrontando com **Ladeira das Virgens**, daí deflete à direita no ângulo interno de **94°22'23"** com uma distância de **16,87 m** do lado direito até o vértice **5** de coordenada (EX: **531.026,1473** NY: **8.613.568,1624**), confrontando com **Lote 72**, daí deflete à direita no ângulo interno de **86°39'49"** com uma distância de **5,14 m** ao fundo até o vértice **6** de coordenada (EX: **531.029,3037** NY: **8.613.564,1019**), confrontando com **Área Remanescente**, daí deflete à direita no ângulo interno de **93°51'00"** com uma distância de **3,32 m** do lado esquerdo até o vértice **7** de coordenada (EX: **531.026,8227** NY: **8.613.561,8906**), confrontando com **Área Remanescente**, daí deflete à direita no ângulo interno de **179°05'43"** com uma distância de **14,74 m** do lado esquerdo até o vértice **8** de coordenada (EX: **531.015,6649** NY: **8.613.552,2577**), confrontando com **Lote 74**, daí deflete à direita no ângulo interno de **178°03'17"** com uma distância de **1,10 m** do lado esquerdo até o vértice **1** de coordenada (EX: **531.014,8061** NY: **8.613.551,5658**), confrontando com **Ladeira das Virgens**.

Santo Amaro - BA, Quinta-feira, 2 de Maio de 2024.

RENEE BUZAGR FONTES
BARRETO
NASCIMENTO:78831237500

Assinado de forma digital por
RENEE BUZAGR FONTES BARRETO
NASCIMENTO:78831237500
Dados: 2024.07.19 08:28:43 -03'00'

Resp. Téc.:Renée Buzahr Fontes Barreto Nascimento
CREA: 0500186596

Rede Ganha Tempo De Serviços Empresariais Ltda.
CNPJ: 13.758.956/0001-07
Vanessa Ferreira Da Silva Muricy - CPF: 019.274.575-13

Praça Purificação | S/N | Centro | Santo Amaro-Ba

www.pmsantoamaro.ba.ipmbrasil.org.br/

Este documento foi assinado digitalmente por SERASA Experian
EC3D2991566A0D2208C65CF1C42A7DE8

Prefeitura Municipal de Santo Amaro



MEMORIAL DESCRITIVO

Proprietário: Município de Santo Amaro
Quadra: 12 A
Lote: 74
Área: 97,63 m²
Perímetro: 42,81 m

O **Lote de terreno sob nº 74 da Quadra 12 A**, localizado no município de Santo Amaro - BA, na quadra formada pela **Rua Manoel Marques da Silva, Ladeira das Virgens, Rua L, Rua G, Rua H, Rua I, Rua J, Via de Acesso, 2ª Travessa Sacramento, Rua José do Carmo, Escadaria 06 e Área Remanescente**, localizado na esquina da **Ladeira das Virgens**, com a **Área Remanescente**, de formato irregular, abrangendo uma área de **97,63 m²** (noventa e sete metros quadrados e sessenta e três decímetros quadrados) e um perímetro de **42,81 m**.

Para quem de dentro do lote 74 olha para a **Ladeira das Virgens**, inicia-se a descrição no vértice **1** na coordenada (EX: **531.018,8270** NY: **8.613.547,8547**), no ângulo interno de **92°19'15"** com uma distância de **5,42 m** de frente até o vértice **2** de coordenada (EX: **531.015,6649** NY: **8.613.552,2577**), confrontando com **Ladeira das Virgens**, daí deflete à direita no ângulo interno de **95°07'14"** com uma distância de **14,74 m** do lado direito até o vértice **3** de coordenada (EX: **531.026,8227** NY: **8.613.561,8906**), confrontando com **Lote 73**, daí deflete à direita no ângulo interno de **84°32'44"** com uma distância de **7,96 m** ao fundo até o vértice **4** de coordenada (EX: **531.031,4270** NY: **8.613.555,3998**), confrontando com **Área Remanescente**, daí deflete à direita no ângulo interno de **83°58'17"** com uma distância de **1,31 m** do lado esquerdo até o vértice **5** de coordenada (EX: **531.030,2853** NY: **8.613.554,7585**), confrontando com **Área Remanescente**, daí deflete à esquerda no ângulo interno de **181°38'33"** com uma distância de **12,79 m** do lado esquerdo até o vértice **6** de coordenada (EX: **531.019,3172** NY: **8.613.548,1774**), confrontando com **Lote 75**, daí deflete à esquerda no ângulo interno de **182°23'57"** com uma distância de **0,59 m** do lado esquerdo até o vértice **1** de coordenada (EX: **531.018,8270** NY: **8.613.547,8547**), confrontando com **Ladeira das Virgens**.

Santo Amaro - BA, Quinta-feira, 2 de Maio de 2024.

RENEE BUZAGR FONTES
BARRETO
NASCIMENTO:788312375
00

Assinado de forma digital por
RENEE BUZAGR FONTES BARRETO
NASCIMENTO:78831237500
Dados: 2024.07.19 08:29:04 -03'00'

Resp. Téc.:Renée Buzahr Fontes Barreto Nascimento
CREA: 0500186596

Rede Ganha Tempo De Serviços Empresariais Ltda.
CNPJ: 13.758.956/0001-07
Vanessa Ferreira Da Silva Muricy - CPF: 019.274.575-13

Praça Purificação | S/N | Centro | Santo Amaro-Ba

www.pmsantoamaro.ba.ipmbrasil.org.br/

Este documento foi assinado digitalmente por SERASA Experian
EC3D2991566A0D2208C65CF1C42A7DE8

Prefeitura Municipal de Santo Amaro



MEMORIAL DESCRITIVO

Proprietário: Município de Santo Amaro
Quadra: 12 A
Lote: 75
Área: 68,64 m²
Perímetro: 36,32

O **Lote de terreno sob nº 75 da Quadra 12 A**, localizado no município de Santo Amaro - BA, na quadra formada pela **Rua Manoel Marques da Silva, Ladeira das Virgens, Rua L, Rua G, Rua H, Rua I, Rua J, Via de Acesso, 2ª Travessa Sacramento, Rua José do Carmo, Escadaria 06 e Área Remanescente**, de formato irregular, abrangendo uma área de **68,64 m²** (sessenta e oito metros quadrados e sessenta e quatro décimos quadrados) e um perímetro de **36,32 m**.

Para quem de dentro do lote 75 olha para a **Ladeira das Virgens**, inicia-se a descrição no vértice **1** na coordenada (EX: **531.021,8482** NY: **8.613.543,9209**), no ângulo interno de **93°21'34"** com uma distância de **0,00 m** de frente até o vértice **2** de coordenada (EX: **531.021,8469** NY: **8.613.543,9232**), confrontando com **Ladeira das Virgens**, daí deflete à direita no ângulo interno de **149°25'50"** com uma distância de **0,00 m** de frente até o vértice **3** de coordenada (EX: **531.021,8469** NY: **8.613.543,9232**), confrontando com **Ladeira das Virgens**, daí deflete à direita no ângulo interno de **30°44'14"** com uma distância de **4,95 m** de frente até o vértice **4** de coordenada (EX: **531.019,3172** NY: **8.613.548,1774**), confrontando com **Ladeira das Virgens**, daí deflete à direita no ângulo interno de **90°13'38"** com uma distância de **12,79 m** do lado direito até o vértice **5** de coordenada (EX: **531.030,2853** NY: **8.613.554,7585**), confrontando com **Lote 74**, daí deflete à direita no ângulo interno de **89°31'35"** com uma distância de **5,79 m** ao fundo até o vértice **6** de coordenada (EX: **531.033,2231** NY: **8.613.549,7693**), confrontando com **Área Remanescente**, daí deflete à direita no ângulo interno de **86°43'08"** com uma distância de **12,79 m** do lado esquerdo até o vértice **1** de coordenada (EX: **531.021,8482** NY: **8.613.543,9209**), confrontando com **Lote 76**.

Santo Amaro - BA, Quinta-feira, 2 de Maio de 2024.

RENEE BUZAGR FONTES
BARRETO
NASCIMENTO:78831237500

Assinado de forma digital por
RENEE BUZAGR FONTES BARRETO
NASCIMENTO:78831237500
Dados: 2024.07.19 08:29:12 -03'00'

Resp. Téc.: **Renée Buzahr Fontes Barreto Nascimento**
CREA: 0500186596

Rede Ganha Tempo De Serviços Empresariais Ltda.
CNPJ: 13.758.956/0001-07
Vanessa Ferreira Da Silva Muricy - CPF: 019.274.575-13

Praça Purificação | S/N | Centro | Santo Amaro-Ba

www.pmsantoamaro.ba.ipmbrasil.org.br/

Este documento foi assinado digitalmente por SERASA Experian
EC3D2991566A0D2208C65CF1C42A7DE8

Prefeitura Municipal de Santo Amaro



MEMORIAL DESCRITIVO

Proprietário: Município de Santo Amaro
Quadra: 12 A
Lote: 76
Área: 78,04 m²
Perímetro: 40,74 m

O **Lote de terreno sob nº 76 da Quadra 12 A**, localizado no município de Santo Amaro - BA, na quadra formada pela **Rua Manoel Marques da Silva, Ladeira das Virgens, Rua L, Rua G, Rua H, Rua I, Rua J, Via de Acesso, 2ª Travessa Sacramento, Rua José do Carmo, Escadaria 06 e Área Remanescente**, localizado na esquina da **Ladeira das Virgens**, com a **Ladeira das Virgens**, de formato irregular, abrangendo uma área de **78,04 m²** (setenta e oito metros quadrados e quatro decímetros quadrados) e um perímetro de **40,74 m**.

Para quem de dentro do lote 76 olha para a **Ladeira das Virgens**, inicia-se a descrição no vértice **1** na coordenada (EX: **531.021,8022** NY: **8.613.538,8017**), no ângulo interno de **94°56'53"** com uma distância de **4,53 m** de frente até o vértice **2** de coordenada (EX: **531.019,6974** NY: **8.613.542,8185**), confrontando com **Ladeira das Virgens**, daí deflete à direita no ângulo interno de **89°32'41"** com uma distância de **2,42 m** do lado direito até o vértice **3** de coordenada (EX: **531.021,8469** NY: **8.613.543,9232**), confrontando com **Ladeira das Virgens**, daí deflete à direita no ângulo interno de **93°22'11"** com uma distância de **0,00 m** do lado direito até o vértice **4** de coordenada (EX: **531.021,8482** NY: **8.613.543,9209**), confrontando com **Lote 75**, daí deflete à esquerda no ângulo interno de **266°38'29"** com uma distância de **12,79 m** do lado direito até o vértice **5** de coordenada (EX: **531.033,2231** NY: **8.613.549,7693**), confrontando com **Lote 75**, daí deflete à direita no ângulo interno de **90°27'43"** com uma distância de **5,73 m** ao fundo até o vértice **6** de coordenada (EX: **531.035,8844** NY: **8.613.544,6942**), confrontando com **Área Remanescente**, daí deflete à direita no ângulo interno de **85°02'03"** com uma distância de **15,27 m** do lado esquerdo até o vértice **1** de coordenada (EX: **531.021,8022** NY: **8.613.538,8017**), confrontando com **Lote 77**.

Santo Amaro - BA, Quinta-feira, 2 de Maio de 2024.

RENEE BUZAGR FONTES
BARRETO
NASCIMENTO:78831237500

Assinado de forma digital por
RENEE BUZAGR FONTES BARRETO
NASCIMENTO:78831237500
Dados: 2024.07.19 08:29:20 -03'00'

Resp. Téc.:Renée Buzahr Fontes Barreto Nascimento
CREA: 0500186596

Rede Ganha Tempo De Serviços Empresariais Ltda.
CNPJ: 13.758.956/0001-07
Vanessa Ferreira Da Silva Muricy - CPF: 019.274.575-13

Praça Purificação | S/N | Centro | Santo Amaro-Ba

www.pmsantoamaro.ba.ipmbrasil.org.br/

Este documento foi assinado digitalmente por SERASA Experian
EC3D2991566A0D2208C65CF1C42A7DE8

Prefeitura Municipal de Santo Amaro



MEMORIAL DESCRITIVO

Proprietário: Município de Santo Amaro
Quadra: 12 A
Lote: 77
Área: 79,21 m²
Perímetro: 40,90 m

O **Lote de terreno sob nº 77 da Quadra 12 A**, localizado no município de Santo Amaro - BA, na quadra formada pela **Rua Manoel Marques da Silva, Ladeira das Virgens, Rua L, Rua G, Rua H, Rua I, Rua J, Via de Acesso, 2ª Travessa Sacramento, Rua José do Carmo, Escadaria 06 e Área Remanescente**, de formato irregular, abrangendo uma área de **79,21 m²** (setenta e nove metros quadrados e vinte e um décimos quadrados) e um perímetro de **40,90 m**.

Para quem de dentro do lote 77 olha para a **Ladeira das Virgens**, inicia-se a descrição no vértice **1** na coordenada (EX: **531.024,0726** NY: **8.613.533,8106**), no ângulo interno de **89°34'39"** com uma distância de **5,48 m** de frente até o vértice **2** de coordenada (EX: **531.021,8022** NY: **8.613.538,8017**), confrontando com **Ladeira das Virgens**, daí deflete à direita no ângulo interno de **88°14'42"** com uma distância de **15,27 m** do lado direito até o vértice **3** de coordenada (EX: **531.035,8844** NY: **8.613.544,6942**), confrontando com **Lote 76**, daí deflete à direita no ângulo interno de **91°37'25"** com uma distância de **4,90 m** ao fundo até o vértice **4** de coordenada (EX: **531.037,9046** NY: **8.613.540,2263**), confrontando com **Área Remanescente**, daí deflete à direita no ângulo interno de **90°33'14"** com uma distância de **15,25 m** do lado esquerdo até o vértice **1** de coordenada (EX: **531.024,0726** NY: **8.613.533,8106**), confrontando com **Lote 78**.

Santo Amaro - BA, Quinta-feira, 2 de Maio de 2024.

RENEE BUZAGR FONTES
BARRETO
NASCIMENTO:7883123750
0

Assinado de forma digital por
RENEE BUZAGR FONTES BARRETO
NASCIMENTO:78831237500
Dados: 2024.07.19 08:29:29 -03'00'

Resp. Téc.: **Renée Buzahr Fontes Barreto Nascimento**
CREA: **0500186596**

Rede Ganha Tempo De Serviços Empresariais Ltda.
CNPJ: 13.758.956/0001-07
Vanessa Ferreira Da Silva Muricy - CPF: 019.274.575-13

Praça Purificação | S/N | Centro | Santo Amaro-Ba

www.pmsantoamaro.ba.ipmbrasil.org.br/

Este documento foi assinado digitalmente por SERASA Experian
EC3D2991566A0D2208C65CF1C42A7DE8

Prefeitura Municipal de Santo Amaro



MEMORIAL DESCRITIVO

Proprietário: Município de Santo Amaro
Quadra: 12 A
Lote: 78
Área: 55,69 m²
Perímetro: 37,93 m

O **Lote de terreno sob nº 78 da Quadra 12 A**, localizado no município de Santo Amaro - BA, na quadra formada pela **Rua Manoel Marques da Silva, Ladeira das Virgens, Rua L, Rua G, Rua H, Rua I, Rua J, Via de Acesso, 2ª Travessa Sacramento, Rua José do Carmo, Escadaria 06 e Área Remanescente**, de formato irregular, abrangendo uma área de **55,69 m²** (cinquenta e cinco metros quadrados e sessenta e nove décimos quadrados) e um perímetro de **37,93 m**.

Para quem de dentro do lote 78 olha para a **Ladeira das Virgens**, inicia-se a descrição no vértice **1** na coordenada (EX: **531.025,5632** NY: **8.613.530,4855**), no ângulo interno de **89°11'16"** com uma distância de **3,64 m** de frente até o vértice **2** de coordenada (EX: **531.024,0726** NY: **8.613.533,8106**), confrontando com **Ladeira das Virgens**, daí deflete à direita no ângulo interno de **90°44'14"** com uma distância de **15,25 m** do lado direito até o vértice **3** de coordenada (EX: **531.037,9046** NY: **8.613.540,2263**), confrontando com **Lote 77**, daí deflete à direita no ângulo interno de **91°48'29"** com uma distância de **3,63 m** ao fundo até o vértice **4** de coordenada (EX: **531.039,5330** NY: **8.613.536,9873**), confrontando com **Área Remanescente**, daí deflete à direita no ângulo interno de **88°16'02"** com uma distância de **15,41 m** do lado esquerdo até o vértice **1** de coordenada (EX: **531.025,5632** NY: **8.613.530,4855**), confrontando com **Lote 79**.

Santo Amaro - BA, Quinta-feira, 2 de Maio de 2024.

RENEE BUZAGR FONTES
BARRETO
NASCIMENTO:788312375
00

Assinado de forma digital por
RENEE BUZAGR FONTES BARRETO
NASCIMENTO:78831237500
Dados: 2024.07.19 08:29:37 -03'00'

Resp. Téc.:Renée Buzahr Fontes Barreto Nascimento
CREA: 0500186596

Rede Ganha Tempo De Serviços Empresariais Ltda.
CNPJ: 13.758.956/0001-07
Vanessa Ferreira Da Silva Muricy - CPF: 019.274.575-13

Praça Purificação | S/N | Centro | Santo Amaro-Ba

www.pmsantoamaro.ba.ipmbrasil.org.br/

Este documento foi assinado digitalmente por SERASA Experian
EC3D2991566A0D2208C65CF1C42A7DE8

Prefeitura Municipal de Santo Amaro



MEMORIAL DESCRITIVO

Proprietário: Município de Santo Amaro
Quadra: 12 A
Lote: 79
Área: 65,33 m²
Perímetro: 39,46 m

O **Lote de terreno sob nº 79 da Quadra 12 A**, localizado no município de Santo Amaro - BA, na quadra formada pela **Rua Manoel Marques da Silva, Ladeira das Virgens, Rua L, Rua G, Rua H, Rua I, Rua J, Via de Acesso, 2ª Travessa Sacramento, Rua José do Carmo, Escadaria 06 e Área Remanescente**, de formato irregular, abrangendo uma área de **65,33 m²** (sessenta e cinco metros quadrados e trinta e três décimos quadrados) e um perímetro de **39,46 m**.

Para quem de dentro do lote 79 olha para a **Ladeira das Virgens**, inicia-se a descrição no vértice **1** na coordenada (EX: **531.027,7943** NY: **8.613.526,2530**), no ângulo interno de **88°37'24"** com uma distância de **4,78 m** de frente até o vértice **2** de coordenada (EX: **531.025,5632** NY: **8.613.530,4855**), confrontando com **Ladeira das Virgens**, daí deflete à direita no ângulo interno de **87°09'48"** com uma distância de **15,41 m** do lado direito até o vértice **3** de coordenada (EX: **531.039,5330** NY: **8.613.536,9873**), confrontando com **Lote 78**, daí deflete à direita no ângulo interno de **96°22'38"** com uma distância de **3,65 m** ao fundo até o vértice **4** de coordenada (EX: **531.041,4331** NY: **8.613.533,8666**), confrontando com **Área Remanescente**, daí deflete à direita no ângulo interno de **87°50'10"** com uma distância de **15,62 m** do lado esquerdo até o vértice **1** de coordenada (EX: **531.027,7943** NY: **8.613.526,2530**), confrontando com **Lote 80**.

Santo Amaro - BA, Quinta-feira, 2 de Maio de 2024.

RENEE BUZahr FONTES
BARRETO
NASCIMENTO:78831237
500

Assinado de forma digital por
RENEE BUZahr FONTES BARRETO
NASCIMENTO:78831237500
Dados: 2024.07.19 08:29:47 -03'00'

Resp. Téc.:Renée Buzahr Fontes Barreto Nascimento
CREA: 0500186596

Rede Ganha Tempo De Serviços Empresariais Ltda.
CNPJ: 13.758.956/0001-07
Vanessa Ferreira Da Silva Muricy - CPF: 019.274.575-13

Praça Purificação | S/N | Centro | Santo Amaro-Ba

www.pmsantoamaro.ba.ipmbrasil.org.br/

Este documento foi assinado digitalmente por SERASA Experian
EC3D2991566A0D2208C65CF1C42A7DE8

Prefeitura Municipal de Santo Amaro



MEMORIAL DESCRITIVO

Proprietário: Município de Santo Amaro
Quadra: 12 A
Lote: 80
Área: 113,79 m²
Perímetro: 57,20 m

O **Lote de terreno sob nº 80 da Quadra 12 A**, localizado no município de Santo Amaro - BA, na quadra formada pela **Rua Manoel Marques da Silva, Ladeira das Virgens, Rua L, Rua G, Rua H, Rua I, Rua J, Via de Acesso, 2ª Travessa Sacramento, Rua José do Carmo, Escadaria 06 e Área Remanescente**, localizado na esquina da **Ladeira das Virgens**, com a **Área Remanescente**, de formato irregular, abrangendo uma área de **113,79 m²** (cento e treze metros quadrados e setenta e nove décimos quadrados) e um perímetro de **57,20 m**.

Para quem de dentro do lote 80 olha para a **Ladeira das Virgens**, inicia-se a descrição no vértice **1** na coordenada (EX: **531.029,9310** NY: **8.613.522,1950**), no ângulo interno de **89°19'27"** com uma distância de **4,59 m** de frente até o vértice **2** de coordenada (EX: **531.027,7943** NY: **8.613.526,2530**), confrontando com **Ladeira das Virgens**, daí deflete à direita no ângulo interno de **91°24'12"** com uma distância de **15,62 m** do lado direito até o vértice **3** de coordenada (EX: **531.041,4331** NY: **8.613.533,8666**), confrontando com **Lote 79**, daí deflete à direita no ângulo interno de **174°42'54"** com uma distância de **8,19 m** do lado direito até o vértice **4** de coordenada (EX: **531.048,9234** NY: **8.613.537,1837**), confrontando com **Área Remanescente**, daí deflete à direita no ângulo interno de **88°13'11"** com uma distância de **5,45 m** ao fundo até o vértice **5** de coordenada (EX: **531.050,9733** NY: **8.613.532,1371**), confrontando com **Lote 95**, daí deflete à direita no ângulo interno de **86°54'34"** com uma distância de **7,82 m** do lado esquerdo até o vértice **6** de coordenada (EX: **531.043,5827** NY: **8.613.529,5900**), confrontando com **Lote 81**, daí deflete à esquerda no ângulo interno de **189°25'42"** com uma distância de **15,53 m** do lado esquerdo até o vértice **1** de coordenada (EX: **531.029,9310** NY: **8.613.522,1950**), confrontando com **Lote 81**.

Santo Amaro - BA, Quinta-feira, 2 de Maio de 2024.

RENEE BUZAHR FONTES
BARRETO
NASCIMENTO:78831237500

Assinado de forma digital por
RENEE BUZAHR FONTES BARRETO
NASCIMENTO:78831237500
Dados: 2024.07.19 08:29:55 -03'00'

Resp. Téc.: **Renée Buzahr Fontes Barreto Nascimento**
CREA: 0500186596

Rede Ganha Tempo De Serviços Empresariais Ltda.
CNPJ: 13.758.956/0001-07
Vanessa Ferreira Da Silva Muricy - CPF: 019.274.575-13

Praça Purificação | S/N | Centro | Santo Amaro-Ba

www.pmsantoamaro.ba.ipmbrasil.org.br/

Este documento foi assinado digitalmente por SERASA Experian
EC3D2991566A0D2208C65CF1C42A7DE8

Prefeitura Municipal de Santo Amaro



MEMORIAL DESCRITIVO

Proprietário: Município de Santo Amaro
Quadra: 12 A
Lote: 81
Área: 84,45 m²
Perímetro: 53,13 m

O **Lote de terreno sob nº 81 da Quadra 12 A**, localizado no município de Santo Amaro - BA, na quadra formada pela **Rua Manoel Marques da Silva, Ladeira das Virgens, Rua L, Rua G, Rua H, Rua I, Rua J, Via de Acesso, 2ª Travessa Sacramento, Rua José do Carmo, Escadaria 06 e Área Remanescente**, localizado na esquina da **Ladeira das Virgens**, com a **Ladeira das Virgens**, de formato irregular, abrangendo uma área de **84,45 m²** (oitenta e quatro metros quadrados e quarenta e cinco decímetros quadrados) e um perímetro de **53,13 m**.

Para quem de dentro do lote 81 olha para a **Ladeira das Virgens**, inicia-se a descrição no vértice **1** na coordenada (EX: **531.031,9513** NY: **8.613.518,8408**), no ângulo interno de **91°53'07"** com uma distância de **3,92 m** de frente até o vértice **2** de coordenada (EX: **531.029,9310** NY: **8.613.522,1950**), confrontando com **Ladeira das Virgens**, daí deflete à direita no ângulo interno de **87°22'58"** com uma distância de **15,53 m** do lado direito até o vértice **3** de coordenada (EX: **531.043,5827** NY: **8.613.529,5900**), confrontando com **Lote 80**, daí deflete à direita no ângulo interno de **170°34'18"** com uma distância de **7,82 m** do lado direito até o vértice **4** de coordenada (EX: **531.050,9733** NY: **8.613.532,1371**), confrontando com **Lote 80**, daí deflete à direita no ângulo interno de **92°05'25"** com uma distância de **3,16 m** ao fundo até o vértice **5** de coordenada (EX: **531.052,1112** NY: **8.613.529,1891**), confrontando com **Lote 95**, daí deflete à direita no ângulo interno de **91°25'32"** com uma distância de **7,03 m** do lado esquerdo até o vértice **6** de coordenada (EX: **531.045,6180** NY: **8.613.526,4953**), confrontando com **Lote 82**, daí deflete à esquerda no ângulo interno de **186°43'35"** com uma distância de **14,54 m** do lado esquerdo até o vértice **7** de coordenada (EX: **531.032,9350** NY: **8.613.519,3901**), confrontando com **Lote 82**, daí deflete à direita no ângulo interno de **179°55'05"** com uma distância de **1,13 m** do lado esquerdo até o vértice **1** de coordenada (EX: **531.031,9513** NY: **8.613.518,8408**), confrontando com **Ladeira das Virgens**.

Santo Amaro - BA, Quinta-feira, 2 de Maio de 2024.

RENEE BUZAGR FONTES
BARRETO
NASCIMENTO:788312375
00

Assinado de forma digital por
RENEE BUZAGR FONTES BARRETO
NASCIMENTO:78831237500
Dados: 2024.07.19 08:30:04 -03'00'

Resp. Téc.:Renée Buzahr Fontes Barreto Nascimento
CREA: 0500186596

Rede Ganha Tempo De Serviços Empresariais Ltda.
CNPJ: 13.758.956/0001-07
Vanessa Ferreira Da Silva Muricy - CPF: 019.274.575-13

Praça Purificação | S/N | Centro | Santo Amaro-Ba

www.pmsantoamaro.ba.ipmbrasil.org.br/

Este documento foi assinado digitalmente por SERASA Experian
EC3D2991566A0D2208C65CF1C42A7DE8

Prefeitura Municipal de Santo Amaro



MEMORIAL DESCRITIVO

Proprietário: Município de Santo Amaro
Quadra: 12 A
Lote: 82
Área: 84,31 m²
Perímetro: 46,79 m

O **Lote de terreno sob nº 82 da Quadra 12 A**, localizado no município de Santo Amaro - BA, na quadra formada pela **Rua Manoel Marques da Silva, Ladeira das Virgens, Rua L, Rua G, Rua H, Rua I, Rua J, Via de Acesso, 2ª Travessa Sacramento, Rua José do Carmo, Escadaria 06 e Área Remanescente**, de formato irregular, abrangendo uma área de **84,31 m²** (oitenta e quatro metros quadrados e trinta e um décimos quadrados) e um perímetro de **49,76 m**.

Para quem de dentro do lote 82 olha para a **Ladeira das Virgens**, inicia-se a descrição no vértice **1** na coordenada (EX: **531.034,8035** NY: **8.613.516,2471**), no ângulo interno de **93°58'52"** com uma distância de **3,66 m** de frente até o vértice **2** de coordenada (EX: **531.032,9350** NY: **8.613.519,3901**), confrontando com **Ladeira das Virgens**, daí deflete à direita no ângulo interno de **88°31'42"** com uma distância de **14,54 m** do lado direito até o vértice **3** de coordenada (EX: **531.045,6180** NY: **8.613.526,4953**), confrontando com **Lote 81**, daí deflete à direita no ângulo interno de **173°16'25"** com uma distância de **7,03 m** do lado direito até o vértice **4** de coordenada (EX: **531.052,1112** NY: **8.613.529,1891**), confrontando com **Lote 81**, daí deflete à direita no ângulo interno de **85°48'14"** com uma distância de **3,81 m** ao fundo até o vértice **5** de coordenada (EX: **531.053,3092** NY: **8.613.525,5742**), confrontando com **Lote 95**, daí deflete à direita no ângulo interno de **98°24'48"** com uma distância de **20,72 m** do lado esquerdo até o vértice **1** de coordenada (EX: **531.034,8035** NY: **8.613.516,2471**), confrontando com **Lote 83**.

Santo Amaro - BA, Quinta-feira, 2 de Maio de 2024.

RENEE BUZAGR FONTES
BARRETO
NASCIMENTO:78831237500

Assinado de forma digital por
RENEE BUZAGR FONTES BARRETO
NASCIMENTO:78831237500
Dados: 2024.07.19 08:30:17 -03'00'

Resp. Téc.:Renée Buzahr Fontes Barreto Nascimento
CREA: 0500186596

Rede Ganha Tempo De Serviços Empresariais Ltda.
CNPJ: 13.758.956/0001-07
Vanessa Ferreira Da Silva Muricy - CPF: 019.274.575-13

Praça Purificação | S/N | Centro | Santo Amaro-Ba

www.pmsantoamaro.ba.ipmbrasil.org.br/

Este documento foi assinado digitalmente por SERASA Experian
EC3D2991566A0D2208C65CF1C42A7DE8

Prefeitura Municipal de Santo Amaro



MEMORIAL DESCRITIVO

Proprietário: Município de Santo Amaro
Quadra: 12 A
Lote: 83
Área: 85,13 m²
Perímetro: 49,41 m

O **Lote de terreno sob nº 83 da Quadra 12 A**, localizado no município de Santo Amaro - BA, na quadra formada pela **Rua Manoel Marques da Silva, Ladeira das Virgens, Rua L, Rua G, Rua H, Rua I, Rua J, Via de Acesso, 2ª Travessa Sacramento, Rua José do Carmo, Escadaria 06 e Área Remanescente**, de formato irregular, abrangendo uma área de **85,13 m²** (oitenta e cinco metros quadrados e treze decímetros quadrados) e um perímetro de **49,41 m**.

Para quem de dentro do lote 83 olha para a **Ladeira das Virgens**, inicia-se a descrição no vértice **1** na coordenada (EX: **531.036,8730** NY: **8.613.512,6553**), no ângulo interno de **93°12'45"** com uma distância de **4,15 m** de frente até o vértice **2** de coordenada (EX: **531.034,8035** NY: **8.613.516,2471**), confrontando com **Ladeira das Virgens**, daí deflete à direita no ângulo interno de **86°47'54"** com uma distância de **20,72 m** do lado direito até o vértice **3** de coordenada (EX: **531.053,3092** NY: **8.613.525,5742**), confrontando com **Lote 82**, daí deflete à direita no ângulo interno de **88°43'30"** com uma distância de **4,14 m** ao fundo até o vértice **4** de coordenada (EX: **531.055,0891** NY: **8.613.521,8382**), confrontando com **Lote 95**, daí deflete à direita no ângulo interno de **91°20'29"** com uma distância de **4,03 m** do lado esquerdo até o vértice **5** de coordenada (EX: **531.051,4964** NY: **8.613.520,0222**), confrontando com **Lote 95**, daí deflete à direita no ângulo interno de **179°55'22"** com uma distância de **16,37 m** do lado esquerdo até o vértice **1** de coordenada (EX: **531.036,8730** NY: **8.613.512,6553**), confrontando com **Lote 84**.

Santo Amaro - BA, Quinta-feira, 2 de Maio de 2024.

RENEE BUZHR FONTES
BARRETO
NASCIMENTO:78831237500

Assinado de forma digital por
RENEE BUZHR FONTES BARRETO
NASCIMENTO:78831237500
Dados: 2024.07.19 08:30:27 -03'00'

Resp. Téc.: **Renée Buzahr Fontes Barreto Nascimento**
CREA: 0500186596

Rede Ganha Tempo De Serviços Empresariais Ltda.
CNPJ: 13.758.956/0001-07
Vanessa Ferreira Da Silva Muricy - CPF: 019.274.575-13

Praça Purificação | S/N | Centro | Santo Amaro-Ba

www.pmsantoamaro.ba.ipmbrasil.org.br/

Este documento foi assinado digitalmente por SERASA Experian
EC3D2991566A0D2208C65CF1C42A7DE8

Prefeitura Municipal de Santo Amaro



MEMORIAL DESCRITIVO

Proprietário: Município de Santo Amaro
Quadra: 12 A
Lote: 84
Área: 68,53 m²
Perímetro: 41,16 m

O **Lote de terreno sob nº 84 da Quadra 12 A**, localizado no município de Santo Amaro - BA, na quadra formada pela **Rua Manoel Marques da Silva, Ladeira das Virgens, Rua L, Rua G, Rua H, Rua I, Rua J, Via de Acesso, 2ª Travessa Sacramento, Rua José do Carmo, Escadaria 06 e Área Remanescente**, de formato irregular, abrangendo uma área de **68,53 m²** (sessenta e oito metros quadrados e cinquenta e três décimos quadrados) e um perímetro de **41,16 m**.

Para quem de dentro do lote 84 olha para a **Ladeira das Virgens**, inicia-se a descrição no vértice **1** na coordenada (EX: **531.038,9504** NY: **8.613.508,6355**), no ângulo interno de **88°10'18"** com uma distância de **4,52 m** de frente até o vértice **2** de coordenada (EX: **531.036,8730** NY: **8.613.512,6553**), confrontando com **Ladeira das Virgens**, daí deflete à direita no ângulo interno de **89°24'29"** com uma distância de **16,37 m** do lado direito até o vértice **3** de coordenada (EX: **531.051,4964** NY: **8.613.520,0222**), confrontando com **Lote 83**, daí deflete à direita no ângulo interno de **91°27'04"** com uma distância de **3,83 m** ao fundo até o vértice **4** de coordenada (EX: **531.053,3064** NY: **8.613.516,6451**), confrontando com **Lote 95**, daí deflete à direita no ângulo interno de **90°58'09"** com uma distância de **16,44 m** do lado esquerdo até o vértice **1** de coordenada (EX: **531.038,9504** NY: **8.613.508,6355**), confrontando com **Lote 85**.

Santo Amaro - BA, Quinta-feira, 2 de Maio de 2024.

RENEE BUZAGR FONTES
BARRETO
NASCIMENTO:78831237500

Assinado de forma digital por
RENEE BUZAGR FONTES BARRETO
NASCIMENTO:78831237500
Dados: 2024.07.19 08:30:37 -03'00'

Resp. Téc.: **Renée Buzahr Fontes Barreto Nascimento**
CREA: 0500186596

Rede Ganha Tempo De Serviços Empresariais Ltda.
CNPJ: 13.758.956/0001-07
Vanessa Ferreira Da Silva Muricy - CPF: 019.274.575-13

Praça Purificação | S/N | Centro | Santo Amaro-Ba

www.pmsantoamaro.ba.ipmbrasil.org.br/

Este documento foi assinado digitalmente por SERASA Experian
EC3D2991566A0D2208C65CF1C42A7DE8

Prefeitura Municipal de Santo Amaro



MEMORIAL DESCRITIVO

Proprietário: Município de Santo Amaro
Quadra: 12 A
Lote: 85
Área: 84,33 m²
Perímetro: 48,51 m

O **Lote de terreno sob nº 85 da Quadra 12 A**, localizado no município de Santo Amaro - BA, na quadra formada pela **Rua Manoel Marques da Silva, Ladeira das Virgens, Rua L, Rua G, Rua H, Rua I, Rua J, Via de Acesso, 2ª Travessa Sacramento, Rua José do Carmo, Escadaria 06 e Área Remanescente**, localizado na esquina da **Ladeira das Virgens**, com a **Ladeira das Virgens**, de formato irregular, abrangendo uma área de **84,33 m²** (oitenta e quatro metros quadrados e trinta e três decímetros quadrados) e um perímetro de **48,51 m**.

Para quem de dentro do lote 85 olha para a **Ladeira das Virgens**, inicia-se a descrição no vértice **1** na coordenada (EX: **531.040,5159** NY: **8.613.504,8648**), no ângulo interno de **92°00'55"** com uma distância de **4,04 m** de frente até o vértice **2** de coordenada (EX: **531.038,4721** NY: **8.613.508,3485**), confrontando com **Ladeira das Virgens**, daí deflete à direita no ângulo interno de **90°34'21"** com uma distância de **0,56 m** do lado direito até o vértice **3** de coordenada (EX: **531.038,9504** NY: **8.613.508,6355**), confrontando com **Ladeira das Virgens**, daí deflete à direita no ângulo interno de **178°11'12"** com uma distância de **16,44 m** do lado direito até o vértice **4** de coordenada (EX: **531.053,3064** NY: **8.613.516,6451**), confrontando com **Lote 84**, daí deflete à direita no ângulo interno de **179°54'43"** com uma distância de **3,17 m** do lado direito até o vértice **5** de coordenada (EX: **531.056,0800** NY: **8.613.518,1869**), confrontando com **Lote 95**, daí deflete à direita no ângulo interno de **88°38'57"** com uma distância de **4,32 m** ao fundo até o vértice **6** de coordenada (EX: **531.058,0871** NY: **8.613.514,3670**), confrontando com **Lote 95**, daí deflete à direita no ângulo interno de **90°58'55"** com uma distância de **5,99 m** do lado esquerdo até o vértice **7** de coordenada (EX: **531.052,8351** NY: **8.613.511,4915**), confrontando com **Lote 95**, daí deflete à direita no ângulo interno de **179°33'46"** com uma distância de **12,49 m** do lado esquerdo até o vértice **8** de coordenada (EX: **531.041,8335** NY: **8.613.505,5767**), confrontando com **Lote 86**, daí deflete à esquerda no ângulo interno de **180°07'11"** com uma distância de **1,50 m** do lado esquerdo até o vértice **1** de coordenada (EX: **531.040,5159** NY: **8.613.504,8648**), confrontando com **Ladeira das Virgens**.

Santo Amaro - BA, Quinta-feira, 2 de Maio de 2024.

RENEE BUZAHR FONTES
BARRETO
NASCIMENTO:78831237500
Assinado de forma digital por
RENEE BUZAHR FONTES BARRETO
NASCIMENTO:78831237500
Dados: 2024.07.19 08:30:47 -03'00'

Resp. Téc.:Renée Buzahr Fontes Barreto Nascimento
CREA: 0500186596

Rede Ganha Tempo De Serviços Empresariais Ltda.
CNPJ: 13.758.956/0001-07
Vanessa Ferreira Da Silva Muricy - CPF: 019.274.575-13

Praça Purificação | S/N | Centro | Santo Amaro-Ba

www.pmsantoamaro.ba.ipmbrasil.org.br/

Este documento foi assinado digitalmente por SERASA Experian
EC3D2991566A0D2208C65CF1C42A7DE8

Prefeitura Municipal de Santo Amaro



MEMORIAL DESCRITIVO

Proprietário: Município de Santo Amaro
Quadra: 12 A
Lote: 86
Área: 75,98 m²
Perímetro: 37,04 m

O **Lote de terreno sob nº 86 da Quadra 12 A**, localizado no município de Santo Amaro - BA, na quadra formada pela **Rua Manoel Marques da Silva, Ladeira das Virgens, Rua L, Rua G, Rua H, Rua I, Rua J, Via de Acesso, 2ª Travessa Sacramento, Rua José do Carmo, Escadaria 06 e Área Remanescente**, localizado na esquina da **Ladeira das Virgens**, com a **Ladeira das Virgens**, de formato irregular, abrangendo uma área de **75,98 m²** (setenta e cinco metros quadrados e noventa e oito decímetros quadrados) e um perímetro de **37,04 m**.

Para quem de dentro do lote 86 olha para a **Ladeira das Virgens**, inicia-se a descrição no vértice **1** na coordenada (EX: **531.044,7919** NY: **8.613.500,4784**), no ângulo interno de **94°43'49"** com uma distância de **5,89 m** de frente até o vértice **2** de coordenada (EX: **531.041,8335** NY: **8.613.505,5767**), confrontando com **Ladeira das Virgens**, daí deflete à direita no ângulo interno de **88°08'19"** com uma distância de **12,49 m** do lado direito até o vértice **3** de coordenada (EX: **531.052,8351** NY: **8.613.511,4915**), confrontando com **Lote 85**, daí deflete à direita no ângulo interno de **89°36'09"** com uma distância de **6,39 m** ao fundo até o vértice **4** de coordenada (EX: **531.055,8200** NY: **8.613.505,8460**), confrontando com **Lote 95**, daí deflete à direita no ângulo interno de **88°07'38"** com uma distância de **11,44 m** do lado esquerdo até o vértice **5** de coordenada (EX: **531.045,5378** NY: **8.613.500,8325**), confrontando com **Lote 87**, daí deflete à direita no ângulo interno de **179°24'05"** com uma distância de **0,83 m** do lado esquerdo até o vértice **1** de coordenada (EX: **531.044,7919** NY: **8.613.500,4784**), confrontando com **Ladeira das Virgens**.

Santo Amaro - BA, Quinta-feira, 2 de Maio de 2024.

RENEE BUZHR FONTES
BARRETO
NASCIMENTO:78831237500

Assinado de forma digital por
RENEE BUZHR FONTES BARRETO
NASCIMENTO:78831237500
Dados: 2024.07.19 08:30:56 -03'00'

Resp. Téc.: **Renée Buzahr Fontes Barreto Nascimento**
CREA: 0500186596

Rede Ganha Tempo De Serviços Empresariais Ltda.
CNPJ: 13.758.956/0001-07
Vanessa Ferreira Da Silva Muricy - CPF: 019.274.575-13

Praça Purificação | S/N | Centro | Santo Amaro-Ba

www.pmsantoamaro.ba.ipmbrasil.org.br/

Este documento foi assinado digitalmente por SERASA Experian
EC3D2991566A0D2208C65CF1C42A7DE8

Prefeitura Municipal de Santo Amaro



MEMORIAL DESCRITIVO

Proprietário: Município de Santo Amaro
Quadra: 12 A
Lote: 87
Área: 58,04 m²
Perímetro: 32,92 m

O **Lote de terreno sob nº 87 da Quadra 12 A**, localizado no município de Santo Amaro - BA, na quadra formada pela **Rua Manoel Marques da Silva, Ladeira das Virgens, Rua L, Rua G, Rua H, Rua I, Rua J, Via de Acesso, 2ª Travessa Sacramento, Rua José do Carmo, Escadaria 06 e Área Remanescente**, de formato irregular, abrangendo uma área de **58,04 m²** (cinquenta e oito metros quadrados e quatro décimos quadrados) e um perímetro de **32,92 m**.

Para quem de dentro do lote 87 olha para a **Ladeira das Virgens**, inicia-se a descrição no vértice **1** na coordenada (EX: **531.047,6361** NY: **8.613.496,3730**), no ângulo interno de **91°07'31"** com uma distância de **4,93 m** de frente até o vértice **2** de coordenada (EX: **531.045,5378** NY: **8.613.500,8325**), confrontando com **Ladeira das Virgens**, daí deflete à direita no ângulo interno de **90°47'45"** com uma distância de **11,44 m** do lado direito até o vértice **3** de coordenada (EX: **531.055,8200** NY: **8.613.505,8460**), confrontando com **Lote 86**, daí deflete à direita no ângulo interno de **87°05'03"** com uma distância de **5,31 m** ao fundo até o vértice **4** de coordenada (EX: **531.057,9021** NY: **8.613.500,9592**), confrontando com **Lote 95**, daí deflete à direita no ângulo interno de **90°59'40"** com uma distância de **11,24 m** do lado esquerdo até o vértice **1** de coordenada (EX: **531.047,6361** NY: **8.613.496,3730**), confrontando com **Lote 88**.

Santo Amaro - BA, Quinta-feira, 2 de Maio de 2024.

RENEE BUZHR
FONTES BARRETO
NASCIMENTO:7883123
7500

Assinado de forma digital por
RENEE BUZHR FONTES BARRETO
NASCIMENTO:78831237500
Dados: 2024.07.19 08:31:05 -03'00'

Resp. Téc.:Renée Buzahr Fontes Barreto Nascimento
CREA: 0500186596

Rede Ganha Tempo De Serviços Empresariais Ltda.
CNPJ: 13.758.956/0001-07
Vanessa Ferreira Da Silva Muricy - CPF: 019.274.575-13

Praça Purificação | S/N | Centro | Santo Amaro-Ba

www.pmsantoamaro.ba.ipmbrasil.org.br/

Este documento foi assinado digitalmente por SERASA Experian
EC3D2991566A0D2208C65CF1C42A7DE8

Prefeitura Municipal de Santo Amaro



MEMORIAL DESCRITIVO

Proprietário: Município de Santo Amaro
Quadra: 12 A
Lote: 88
Área: 94,39 m²
Perímetro: 43,80 m

O **Lote de terreno sob nº 88 da Quadra 12 A**, localizado no município de Santo Amaro - BA, na quadra formada pela **Rua Manoel Marques da Silva, Ladeira das Virgens, Rua L, Rua G, Rua H, Rua I, Rua J, Via de Acesso, 2ª Travessa Sacramento, Rua José do Carmo, Escadaria 06 e Área Remanescente**, de formato irregular, abrangendo uma área de **94,39 m²** (noventa e quatro metros quadrados e trinta e nove décimos quadrados) e um perímetro de **43,80 m**.

Para quem de dentro do lote 88 olha para a **Ladeira das Virgens**, inicia-se a descrição no vértice **1** na coordenada (EX: **531.050,0308** NY: **8.613.490,8328**), no ângulo interno de **88°22'59"** com uma distância de **6,04 m** de frente até o vértice **2** de coordenada (EX: **531.047,6361** NY: **8.613.496,3730**), confrontando com **Ladeira das Virgens**, daí deflete à direita no ângulo interno de **90°41'45"** com uma distância de **11,24 m** do lado direito até o vértice **3** de coordenada (EX: **531.057,9021** NY: **8.613.500,9592**), confrontando com **Lote 87**, daí deflete à esquerda no ângulo interno de **180°37'37"** com uma distância de **4,58 m** do lado direito até o vértice **4** de coordenada (EX: **531.062,0619** NY: **8.613.502,8724**), confrontando com **Lote 95**, daí deflete à direita no ângulo interno de **91°24'20"** com uma distância de **5,83 m** ao fundo até o vértice **5** de coordenada (EX: **531.064,6263** NY: **8.613.497,6388**), confrontando com **Lote 95**, daí deflete à direita no ângulo interno de **88°54'33"** com uma distância de **5,22 m** do lado esquerdo até o vértice **6** de coordenada (EX: **531.059,9000** NY: **8.613.495,4335**), confrontando com **Lote 91**, daí deflete à direita no ângulo interno de **179°58'46"** com uma distância de **10,89 m** do lado esquerdo até o vértice **1** de coordenada (EX: **531.050,0308** NY: **8.613.490,8328**), confrontando com **Lote 89**.

Santo Amaro - BA, Quinta-feira, 2 de Maio de 2024.

RENEE BUZAGR FONTES
BARRETO
NASCIMENTO:78831237500

Assinado de forma digital por
RENEE BUZAGR FONTES BARRETO
NASCIMENTO:78831237500
Dados: 2024.07.19 08:31:15 -03'00'

Resp. Téc.: **Renée Buzahr Fontes Barreto Nascimento**
CREA: 0500186596

Rede Ganha Tempo De Serviços Empresariais Ltda.
CNPJ: 13.758.956/0001-07
Vanessa Ferreira Da Silva Muricy - CPF: 019.274.575-13

Praça Purificação | S/N | Centro | Santo Amaro-Ba

www.pmsantoamaro.ba.ipmbrasil.org.br/

Este documento foi assinado digitalmente por SERASA Experian
EC3D2991566A0D2208C65CF1C42A7DE8

Prefeitura Municipal de Santo Amaro



MEMORIAL DESCRITIVO

Proprietário: Município de Santo Amaro
Quadra: 12 A
Lote: 89
Área: 83,95 m²
Perímetro: 38,53 m

O **Lote de terreno sob nº 89 da Quadra 12 A**, localizado no município de Santo Amaro - BA, na quadra formada pela **Rua Manoel Marques da Silva, Ladeira das Virgens, Rua L, Rua G, Rua H, Rua I, Rua J, Via de Acesso, 2ª Travessa Sacramento, Rua José do Carmo, Escadaria 06 e Área Remanescente**, localizado na esquina da **Ladeira das Virgens**, com a **Ladeira das Virgens**, de formato irregular, abrangendo uma área de **83,95 m²** (oitenta e três metros quadrados e noventa e cinco decímetros quadrados) e um perímetro de **38,53 m**.

Para quem de dentro do lote 89 olha para a **Ladeira das Virgens**, inicia-se a descrição no vértice **1** na coordenada (EX: **531.051,1988** NY: **8.613.484,1031**), no ângulo interno de **88°57'30"** com uma distância de **6,60 m** de frente até o vértice **2** de coordenada (EX: **531.048,5682** NY: **8.613.490,1507**), confrontando com **Ladeira das Virgens**, daí deflete à direita no ângulo interno de **91°29'33"** com uma distância de **1,61 m** do lado direito até o vértice **3** de coordenada (EX: **531.050,0308** NY: **8.613.490,8328**), confrontando com **Ladeira das Virgens**, daí deflete à direita no ângulo interno de **179°59'33"** com uma distância de **10,89 m** do lado direito até o vértice **4** de coordenada (EX: **531.059,9000** NY: **8.613.495,4335**), confrontando com **Lote 88**, daí deflete à direita no ângulo interno de **90°54'12"** com uma distância de **6,66 m** ao fundo até o vértice **5** de coordenada (EX: **531.062,8098** NY: **8.613.489,4401**), confrontando com **Lote 91**, daí deflete à direita no ângulo interno de **89°30'09"** com uma distância de **2,19 m** do lado esquerdo até o vértice **6** de coordenada (EX: **531.060,8315** NY: **8.613.488,5008**), confrontando com **Lote 91**, daí deflete à direita no ângulo interno de **179°08'16"** com uma distância de **8,97 m** do lado esquerdo até o vértice **7** de coordenada (EX: **531.052,6673** NY: **8.613.484,7738**), confrontando com **Lote 90**, daí deflete à esquerda no ângulo interno de **180°00'47"** com uma distância de **1,61 m** do lado esquerdo até o vértice **1** de coordenada (EX: **531.051,1988** NY: **8.613.484,1031**), confrontando com **Ladeira das Virgens**.

Santo Amaro - BA, Quinta-feira, 2 de Maio de 2024.

RENEE BUZAGR FONTES
BARRETO
NASCIMENTO:78831237500

Assinado de forma digital por RENEE BUZAGR
FONTES BARRETO NASCIMENTO:78831237500
Dados: 2024.07.19 08:31:26 -03'00'

Resp. Téc.: **Renée Buzahr Fontes Barreto Nascimento**
CREA: 0500186596

Rede Ganha Tempo De Serviços Empresariais Ltda.
CNPJ: 13.758.956/0001-07
Vanessa Ferreira Da Silva Muricy - CPF: 019.274.575-13

Praça Purificação | S/N | Centro | Santo Amaro-Ba

www.pmsantoamaro.ba.ipmbrasil.org.br/

Este documento foi assinado digitalmente por SERASA Experian
EC3D2991566A0D2208C65CF1C42A7DE8

Prefeitura Municipal de Santo Amaro



MEMORIAL DESCRITIVO

Proprietário: Município de Santo Amaro
Quadra: 12 A
Lote: 90
Área: 62,69 m²
Perímetro: 31,91 m

O **Lote de terreno sob nº 90 da Quadra 12 A**, localizado no município de Santo Amaro - BA, na quadra formada pela **Rua Manoel Marques da Silva, Ladeira das Virgens, Rua L, Rua G, Rua H, Rua I, Rua J, Via de Acesso, 2ª Travessa Sacramento, Rua José do Carmo, Escadaria 06 e Área Remanescente**, localizado na esquina da **Ladeira das Virgens**, com a **Via de Acesso**, de formato irregular, abrangendo uma área de **62,69 m²** (sessenta e dois metros quadrados e sessenta e nove decímetros quadrados) e um perímetro de **31,91 m**.

Para quem de dentro do lote 90 olha para a **Ladeira das Virgens**, inicia-se a descrição no vértice **1** na coordenada (EX: **531.055,6161** NY: **8.613.478,2893**), no ângulo interno de **88°16'54"** com uma distância de **7,12 m** de frente até o vértice **2** de coordenada (EX: **531.052,6673** NY: **8.613.484,7738**), confrontando com **Ladeira das Virgens**, daí deflete à direita no ângulo interno de **90°04'59"** com uma distância de **8,97 m** do lado direito até o vértice **3** de coordenada (EX: **531.060,8315** NY: **8.613.488,5008**), confrontando com **Lote 89**, daí deflete à direita no ângulo interno de **89°41'58"** com uma distância de **6,87 m** ao fundo até o vértice **4** de coordenada (EX: **531.063,6508** NY: **8.613.482,2380**), confrontando com **Lote 91**, daí deflete à direita no ângulo interno de **91°56'09"** com uma distância de **8,95 m** do lado esquerdo até o vértice **1** de coordenada (EX: **531.055,6161** NY: **8.613.478,2893**), confrontando com **Via de Acesso**.

Santo Amaro - BA, Quinta-feira, 2 de Maio de 2024.

RENEE BUZAGR FONTES
BARRETO
NASCIMENTO:78831237
500

Assinado de forma digital por
RENEE BUZAGR FONTES BARRETO
NASCIMENTO:78831237500
Dados: 2024.07.19 08:31:36 -03'00'

Resp. Téc.:Renée Buzahr Fontes Barreto Nascimento
CREA: 0500186596

Rede Ganha Tempo De Serviços Empresariais Ltda.
CNPJ: 13.758.956/0001-07
Vanessa Ferreira Da Silva Muricy - CPF: 019.274.575-13

Praça Purificação | S/N | Centro | Santo Amaro-Ba

www.pmsantoamaro.ba.ipmbrasil.org.br/

Este documento foi assinado digitalmente por SERASA Experian
EC3D2991566A0D2208C65CF1C42A7DE8

Prefeitura Municipal de Santo Amaro



MEMORIAL DESCRITIVO

Proprietário: Município de Santo Amaro
Quadra: 12 A
Lote: 91
Área: 121,19 m²
Perímetro: 47,89 m

O **Lote de terreno sob nº 91 da Quadra 12 A**, localizado no município de Santo Amaro - BA, na quadra formada pela **Rua Manoel Marques da Silva, Ladeira das Virgens, Rua L, Rua G, Rua H, Rua I, Rua J, Via de Acesso, 2ª Travessa Sacramento, Rua José do Carmo, Escadaria 06 e Área Remanescente**, localizado na esquina da **Via de Acesso**, com a **Via de Acesso**, de formato irregular, abrangendo uma área de **121,19 m²** (cento e vinte e um metros quadrados e dezenove decímetros quadrados) e um perímetro de **47,89 m**.

Para quem de dentro do lote 91 olha para a **Via de Acesso**, inicia-se a descrição no vértice **1** na coordenada (EX: **531.072,7993** NY: **8.613.485,6550**), no ângulo interno de **89°24'01"** com uma distância de **9,74 m** de frente até o vértice **2** de coordenada (EX: **531.064,1233** NY: **8.613.481,2220**), confrontando com **Via de Acesso**, daí deflete à direita no ângulo interno de **87°52'28"** com uma distância de **1,12 m** do lado direito até o vértice **3** de coordenada (EX: **531.063,6508** NY: **8.613.482,2380**), confrontando com **Via de Acesso**, daí deflete à direita no ângulo interno de **179°17'50"** com uma distância de **6,87 m** do lado direito até o vértice **4** de coordenada (EX: **531.060,8315** NY: **8.613.488,5008**), confrontando com **Lote 90**, daí deflete à direita no ângulo interno de **91°09'46"** com uma distância de **2,19 m** do lado direito até o vértice **5** de coordenada (EX: **531.062,8098** NY: **8.613.489,4401**), confrontando com **Lote 89**, daí deflete à esquerda no ângulo interno de **270°29'51"** com uma distância de **6,66 m** do lado direito até o vértice **6** de coordenada (EX: **531.059,9000** NY: **8.613.495,4335**), confrontando com **Lote 89**, daí deflete à direita no ângulo interno de **89°07'01"** com uma distância de **5,22 m** ao fundo até o vértice **7** de coordenada (EX: **531.064,6263** NY: **8.613.497,6388**), confrontando com **Lote 88**, daí deflete à esquerda no ângulo interno de **183°12'56"** com uma distância de **1,67 m** ao fundo até o vértice **8** de coordenada (EX: **531.066,1019** NY: **8.613.498,4309**), confrontando com **Lote 95**, daí deflete à direita no ângulo interno de **89°26'06"** com uma distância de **14,42 m** do lado esquerdo até o vértice **1** de coordenada (EX: **531.072,7993** NY: **8.613.485,6550**), confrontando com **Lote 92**.

Santo Amaro - BA, Quinta-feira, 2 de Maio de 2024.

RENEE BUZAGR FONTES
BARRETO
NASCIMENTO:788312375
00

Assinado de forma digital por
RENEE BUZAGR FONTES BARRETO
NASCIMENTO:78831237500
Dados: 2024.07.19 08:31:47 -03'00'

Resp. Téc.:Renée Buzahr Fontes Barreto Nascimento
CREA: 0500186596

Rede Ganha Tempo De Serviços Empresariais Ltda.
CNPJ: 13.758.956/0001-07
Vanessa Ferreira Da Silva Muricy - CPF: 019.274.575-13

Praça Purificação | S/N | Centro | Santo Amaro-Ba

www.pmsantoamaro.ba.ipmbrasil.org.br/

Este documento foi assinado digitalmente por SERASA Experian
EC3D2991566A0D2208C65CF1C42A7DE8

Prefeitura Municipal de Santo Amaro



MEMORIAL DESCRITIVO

Proprietário: Município de Santo Amaro
Quadra: 12 A
Lote: 92
Área: 73,88 m²
Perímetro: 39,14 m

O **Lote de terreno sob nº 92 da Quadra 12 A**, localizado no município de Santo Amaro - BA, na quadra formada pela **Rua Manoel Marques da Silva, Ladeira das Virgens, Rua L, Rua G, Rua H, Rua I, Rua J, Via de Acesso, 2ª Travessa Sacramento, Rua José do Carmo, Escadaria 06 e Área Remanescente**, de formato irregular, abrangendo uma área de **73,88 m²** (setenta e três metros quadrados e oitenta e oito décimos quadrados) e um perímetro de **39,14 m**.

Para quem de dentro do lote 92 olha para a **Via de Acesso**, inicia-se a descrição no vértice **1** na coordenada (EX: **531.077,6061** NY: **8.613.488,1411**), no ângulo interno de **87°16'57"** com uma distância de **5,41 m** de frente até o vértice **2** de coordenada (EX: **531.072,7993** NY: **8.613.485,6550**), confrontando com **Via de Acesso**, daí deflete à direita no ângulo interno de **90°18'57"** com uma distância de **14,42 m** do lado direito até o vértice **3** de coordenada (EX: **531.066,1019** NY: **8.613.498,4309**), confrontando com **Lote 91**, daí deflete à direita no ângulo interno de **90°33'53"** com uma distância de **4,80 m** ao fundo até o vértice **4** de coordenada (EX: **531.070,3342** NY: **8.613.500,7030**), confrontando com **Lote 95**, daí deflete à direita no ângulo interno de **91°50'13"** com uma distância de **14,51 m** do lado esquerdo até o vértice **1** de coordenada (EX: **531.077,6061** NY: **8.613.488,1411**), confrontando com **Lote 93**.

Santo Amaro - BA, Quinta-feira, 2 de Maio de 2024.

RENEE BUZAGR FONTES
BARRETO
NASCIMENTO:78831237500

Assinado de forma digital por
RENEE BUZAGR FONTES BARRETO
NASCIMENTO:78831237500
Dados: 2024.07.19 08:31:56 -03'00'

Resp. Téc.: **Renée Buzahr Fontes Barreto Nascimento**
CREA: 0500186596

Rede Ganha Tempo De Serviços Empresariais Ltda.
CNPJ: 13.758.956/0001-07
Vanessa Ferreira Da Silva Muricy - CPF: 019.274.575-13

Praça Purificação | S/N | Centro | Santo Amaro-Ba

www.pmsantoamaro.ba.ipmbrasil.org.br/

Este documento foi assinado digitalmente por SERASA Experian
EC3D2991566A0D2208C65CF1C42A7DE8

Prefeitura Municipal de Santo Amaro



MEMORIAL DESCRITIVO

Proprietário: Município de Santo Amaro
Quadra: 12 A
Lote: 93
Área: 115,20 m²
Perímetro: 52,58 m

O **Lote de terreno sob nº 93 da Quadra 12 A**, localizado no município de Santo Amaro - BA, na quadra formada pela **Rua Manoel Marques da Silva, Ladeira das Virgens, Rua L, Rua G, Rua H, Rua I, Rua J, Via de Acesso, 2ª Travessa Sacramento, Rua José do Carmo, Escadaria 06 e Área Remanescente**, localizado na esquina da **Via de Acesso**, com a **Via de Acesso**, de formato irregular, abrangendo uma área de **115,20 m²** (cento e quinze metros quadrados e vinte decímetros quadrados) e um perímetro de **52,58 m**.

Para quem de dentro do lote 93 olha para a **Via de Acesso**, inicia-se a descrição no vértice **1** na coordenada (EX: **531.082,9083** NY: **8.613.490,2570**), no ângulo interno de **92°57'28"** com uma distância de **5,68 m** de frente até o vértice **2** de coordenada (EX: **531.078,0877** NY: **8.613.487,2561**), confrontando com **Via de Acesso**, daí deflete à direita no ângulo interno de **86°38'51"** com uma distância de **1,01 m** do lado direito até o vértice **3** de coordenada (EX: **531.077,6061** NY: **8.613.488,1411**), confrontando com **Via de Acesso**, daí deflete à esquerda no ângulo interno de **181°30'54"** com uma distância de **14,51 m** do lado direito até o vértice **4** de coordenada (EX: **531.070,3342** NY: **8.613.500,7030**), confrontando com **Lote 92**, daí deflete à direita no ângulo interno de **179°03'54"** com uma distância de **5,42 m** do lado direito até o vértice **5** de coordenada (EX: **531.067,6956** NY: **8.613.505,4377**), confrontando com **Lote 95**, daí deflete à direita no ângulo interno de **88°52'51"** com uma distância de **5,37 m** ao fundo até o vértice **6** de coordenada (EX: **531.072,4335** NY: **8.613.507,9581**), confrontando com **Lote 95**, daí deflete à direita no ângulo interno de **92°40'01"** com uma distância de **20,59 m** do lado esquerdo até o vértice **1** de coordenada (EX: **531.082,9083** NY: **8.613.490,2570**), confrontando com **Via de Acesso**.

Santo Amaro - BA, Quinta-feira, 2 de Maio de 2024.

RENEE BUZAGR FONTES
BARRETO
NASCIMENTO:78831237500

Assinado de forma digital por
RENEE BUZAGR FONTES BARRETO
NASCIMENTO:78831237500
Dados: 2024.07.19 08:32:06 -03'00'

Resp. Téc.:Renée Buzahr Fontes Barreto Nascimento
CREA: 0500186596

Rede Ganha Tempo De Serviços Empresariais Ltda.
CNPJ: 13.758.956/0001-07
Vanessa Ferreira Da Silva Muricy - CPF: 019.274.575-13

Praça Purificação | S/N | Centro | Santo Amaro-Ba

www.pmsantoamaro.ba.ipmbrasil.org.br/

Este documento foi assinado digitalmente por SERASA Experian
EC3D2991566A0D2208C65CF1C42A7DE8

Prefeitura Municipal de Santo Amaro



MEMORIAL DESCRITIVO

Proprietário: Município de Santo Amaro
Quadra: 12 A
Lote: 94
Área: 114,60 m²
Perímetro: 53,57 m

O **Lote de terreno sob nº 94 da Quadra 12 A**, localizado no município de Santo Amaro - BA, na quadra formada pela **Rua Manoel Marques da Silva, Ladeira das Virgens, Rua L, Rua G, Rua H, Rua I, Rua J, Via de Acesso, 2ª Travessa Sacramento, Rua José do Carmo, Escadaria 06 e Área Remanescente**, de formato irregular, abrangendo uma área de **114,60 m²** (cento e quatorze metros quadrados e sessenta décimos quadrados) e um perímetro de **53,57 m**.

Para quem de dentro do lote 94 olha para a **Via de Acesso**, inicia-se a descrição no vértice **1** na coordenada (EX: **531.087,5709** NY: **8.613.493,7832**), no ângulo interno de **86°44'38"** com uma distância de **5,79 m** de frente até o vértice **2** de coordenada (EX: **531.082,5459** NY: **8.613.490,9124**), confrontando com **Via de Acesso**, daí deflete à esquerda no ângulo interno de **180°53'09"** com uma distância de **19,82 m** do lado direito até o vértice **4** de coordenada (EX: **531.072,4335** NY: **8.613.507,9581**), confrontando com **Lote 93**, daí deflete à esquerda no ângulo interno de **180°31'30"** com uma distância de **1,65 m** do lado direito até o vértice **5** de coordenada (EX: **531.071,5762** NY: **8.613.509,3734**), confrontando com **Lote 95**, daí deflete à direita no ângulo interno de **86°59'22"** com uma distância de **4,94 m** ao fundo até o vértice **6** de coordenada (EX: **531.075,9318** NY: **8.613.511,7082**), confrontando com **Lote 95**, daí deflete à direita no ângulo interno de **94°48'12"** com uma distância de **21,37 m** do lado esquerdo até o vértice **1** de coordenada (EX: **531.087,5709** NY: **8.613.493,7832**), confrontando com **Lote 95**.

Santo Amaro - BA, Quinta-feira, 2 de Maio de 2024.

RENEE BUZAGR FONTES
BARRETO
NASCIMENTO:78831237500

Assinado de forma digital por
RENEE BUZAGR FONTES BARRETO
NASCIMENTO:78831237500
Dados: 2024.07.19 08:32:22 -03'00'

Resp. Téc.: **Renée Buzahr Fontes Barreto Nascimento**
CREA: 0500186596

Rede Ganha Tempo De Serviços Empresariais Ltda.

CNPJ: 13.758.956/0001-07

Vanessa Ferreira Da Silva Muricy - CPF: 019.274.575-13

Praça Purificação | S/N | Centro | Santo Amaro-Ba

www.pmsantoamaro.ba.ipmbrasil.org.br/

Este documento foi assinado digitalmente por SERASA Experian
EC3D2991566A0D2208C65CF1C42A7DE8

Prefeitura Municipal de Santo Amaro



MEMORIAL DESCRITIVO

Proprietário: Município de Santo Amaro
Quadra: 12 A
Lote: 95
Área: 1.378,90 m²
Perímetro: 206,60 m

O **Lote de terreno sob nº 95 da Quadra 12 A**, localizado no município de Santo Amaro - BA, na quadra formada **Rua Manoel Marques da Silva, Ladeira das Virgens, Rua L, Rua G, Rua H, Rua I, Rua J, Via de Acesso, 2ª Travessa Sacramento, Rua José do Carmo, Escadaria 06 e Área Remanescente**, localizado na esquina da **Via de Acesso**, com a **Área Remanescente**, de formato irregular, abrangendo uma área de **1.378,90 m²** (um mil, trezentos e setenta e oito metros quadrados e noventa décimos quadrados) e um perímetro de **206,60 m**.

Para quem de dentro do lote 95 olha para a **Via de Acesso**, inicia-se a descrição no vértice **1** na coordenada (EX: **531.091,3188** NY: **8.613.495,7094**), no ângulo interno de **265°20'11"** com uma distância de **4,21 m** de frente até o vértice **2** de coordenada (EX: **531.087,5709** NY: **8.613.493,7832**), confrontando com **Via de Acesso**, daí deflete à direita no ângulo interno de **95°47'49"** com uma distância de **21,37 m** do lado direito até o vértice **3** de coordenada (EX: **531.075,9318** NY: **8.613.511,7082**), confrontando com **Lote 94**, daí deflete à esquerda no ângulo interno de **265°11'48"** com uma distância de **4,94 m** do lado direito até o vértice **4** de coordenada (EX: **531.071,5762** NY: **8.613.509,3734**), confrontando com **Lote 94**, daí deflete à esquerda no ângulo interno de **273°00'38"** com uma distância de **1,65 m** do lado direito até o vértice **5** de coordenada (EX: **531.072,4335** NY: **8.613.507,9581**), confrontando com **Lote 94**, daí deflete à direita no ângulo interno de **86°48'28"** com uma distância de **5,37 m** do lado direito até o vértice **6** de coordenada (EX: **531.067,6956** NY: **8.613.505,4377**), confrontando com **Lote 93**, daí deflete à esquerda no ângulo interno de **271°07'09"** com uma distância de **5,42 m** do lado direito até o vértice **7** de coordenada (EX: **531.070,3342** NY: **8.613.500,7030**), confrontando com **Lote 93**, daí deflete à direita no ângulo interno de **89°05'53"** com uma distância de **4,80 m** do lado direito até o vértice **8** de coordenada (EX: **531.066,1019** NY: **8.613.498,4309**), confrontando com **Lote 92**, daí deflete à esquerda no ângulo interno de **180°00'01"** com uma distância de **1,67 m** do lado direito até o vértice **9** de coordenada (EX: **531.064,6263** NY: **8.613.497,6388**), confrontando com **Lote 91**, daí deflete à direita no ângulo interno de **87°52'31"** com uma distância de **5,83 m** do lado direito até o vértice **10** de coordenada (EX: **531.062,0619** NY: **8.613.502,8724**), confrontando com **Lote 88**, daí deflete à esquerda no ângulo interno de **268°35'40"** com uma distância de **4,58 m** do lado direito até o vértice **11** de coordenada (EX: **531.057,9021** NY: **8.613.500,9592**), confrontando com **Lote 88**, daí deflete à direita no ângulo interno de **88°22'43"** com uma distância de **5,31 m** do lado direito até o vértice **12** de coordenada (EX: **531.055,8200** NY: **8.613.505,8460**), confrontando com **Lote 87**, daí deflete à esquerda no ângulo interno de **184°47'19"** com uma distância de **6,39 m** do lado direito até o vértice **13** de coordenada (EX: **531.052,8351** NY: **8.613.511,4915**), confrontando com **Lote 86**, daí deflete à direita no ângulo interno de **90°50'05"** com uma distância de **5,99 m** do lado direito até o vértice **14** de coordenada (EX: **531.058,0871** NY: **8.613.514,3670**), confrontando com **Lote 85**, daí deflete à esquerda no ângulo interno de **269°01'05"** com uma distância de **4,32 m** do lado direito até o vértice **15** de coordenada (EX: **531.056,0800** NY: **8.613.518,1869**), confrontando com **Lote 85**, daí deflete à esquerda no ângulo interno de **271°21'03"** com uma distância de **3,17 m** do lado direito até o vértice **16** de coordenada (EX: **531.053,3064** NY: **8.613.516,6451**), confrontando com **Lote 85**, daí deflete à direita no ângulo interno de **89°07'08"** com uma distância de **3,83 m** do lado direito até o vértice **17** de coordenada (EX: **531.051,4964** NY: **8.613.520,0222**), confrontando com **Lote 84**, daí deflete à direita no ângulo interno de **88°37'34"** com uma distância de **4,03 m** do lado direito até o vértice **18** de coordenada (EX: **531.055,0891** NY: **8.613.521,8382**), confrontando com **Lote 83**, daí deflete à esquerda no ângulo interno de **268°39'31"** com uma distância de **4,14 m** do lado direito até o vértice **19** de coordenada (EX: **531.053,3092** NY: **8.613.525,5742**), confrontando com **Lote 83**, daí deflete à direita no ângulo interno de **172°51'43"** com uma distância de **3,81 m** do

Rede Ganha Tempo De Serviços Empresariais Ltda.
CNPJ: 13.758.956/0001-07
Vanessa Ferreira Da Silva Muricy - CPF: 019.274.575-13

Praça Purificação | S/N | Centro | Santo Amaro-Ba

www.pmsantoamaro.ba.ipmbrasil.org.br/

Este documento foi assinado digitalmente por SERASA Experian
EC3D2991566A0D2208C65CF1C42A7DE8

Prefeitura Municipal de Santo Amaro



lado direito até o vértice **20** de coordenada (EX: **531.052,1112** NY: **8.613.529,1891**), confrontando com **Lote 82**, daí deflete à esquerda no ângulo interno de **182°46'14"** com uma distância de **3,16 m** do lado direito até o vértice **21** de coordenada (EX: **531.050,9733** NY: **8.613.532,1371**), confrontando com **Lote 81**, daí deflete à esquerda no ângulo interno de **181°00'01"** com uma distância de **5,45 m** do lado direito até o vértice **22** de coordenada (EX: **531.048,9234** NY: **8.613.537,1837**), confrontando com **Lote 80**, daí deflete à direita no ângulo interno de **93°46'20"** com uma distância de **26,21 m** ao fundo até o vértice **23** de coordenada (EX: **531.072,5086** NY: **8.613.548,6252**), confrontando com **Área Remanescente**, daí deflete à direita no ângulo interno de **90°27'25"** com uma distância de **50,22 m** do lado esquerdo até o vértice **24** de coordenada (EX: **531.094,7892** NY: **8.613.503,6142**), confrontando com **Área Remanescente**, daí deflete à esquerda no ângulo interno de **180°45'15"** com uma distância de **9,72 m** do lado esquerdo até o vértice **25** de coordenada (EX: **531.099,2162** NY: **8.613.494,9592**), confrontando com **Lote 181**, daí deflete à direita no ângulo interno de **92°33'29"** com uma distância de **6,45 m** do lado esquerdo até o vértice **26** de coordenada (EX: **531.093,6143** NY: **8.613.491,7707**), confrontando com **Área Remanescente**, daí deflete à direita no ângulo interno de **89°25'06"** com uma distância de **2,66 m** do lado esquerdo até o vértice **27** de coordenada (EX: **531.092,3237** NY: **8.613.494,0927**), confrontando com **Lote 96**, daí deflete à esquerda no ângulo interno de **182°47'51"** com uma distância de **1,90 m** do lado esquerdo até o vértice **1** de coordenada (EX: **531.091,3188** NY: **8.613.495,7094**), confrontando com **Via de Acesso**.

Santo Amaro - BA, Quinta-feira, 2 de Maio de 2024.

RENEE BUZAGR FONTES
BARRETO
NASCIMENTO:78831237500

Assinado de forma digital por
RENEE BUZAGR FONTES BARRETO
NASCIMENTO:78831237500
Dados: 2024.07.19 08:36:20 -03'00'

Resp. Téc.:Renée Buzahr Fontes Barreto Nascimento
CREA: 0500186596

Rede Ganha Tempo De Serviços Empresariais Ltda.
CNPJ: 13.758.956/0001-07
Vanessa Ferreira Da Silva Muricy - CPF: 019.274.575-13

Praça Purificação | S/N | Centro | Santo Amaro-Ba

www.pmsantoamaro.ba.ipmbrasil.org.br/

Este documento foi assinado digitalmente por SERASA Experian
EC3D2991566A0D2208C65CF1C42A7DE8

Prefeitura Municipal de Santo Amaro



MEMORIAL DESCRITIVO

Proprietário: Município de Santo Amaro
Quadra: 12 A
Lote: 96
Área: 58,57 m²
Perímetro: 31,80 m

O **Lote de terreno sob nº 96 da Quadra 12 A**, localizado no município de Santo Amaro - BA, na quadra formada pela **Rua Manoel Marques da Silva, Ladeira das Virgens, Rua L, Rua G, Rua H, Rua I, Rua J, Via de Acesso, 2ª Travessa Sacramento, Rua José do Carmo, Escadaria 06 e Área Remanescente**, localizado na esquina da **Via de Acesso** com a Lote 95, de formato irregular, abrangendo uma área de **58,57 m²** (cinquenta e oito metros quadrados e cinquenta e sete decímetros quadrados) e um perímetro de **31,80 m**.

Para quem de dentro do lote 96 olha para a **Via de Acesso**, inicia-se a descrição no vértice **1** na coordenada (EX: **531.087,2002** NY: **8.613.491,2828**), no ângulo interno de **89°25'45"** com uma distância de **5,84 m** de frente até o vértice **2** de coordenada (EX: **531.092,3237** NY: **8.613.494,0927**), confrontando com **Via de Acesso**, daí deflete à direita no ângulo interno de **90°19'27"** com uma distância de **2,66 m** do lado direito até o vértice **3** de coordenada (EX: **531.093,6143** NY: **8.613.491,7707**), confrontando com **Lote 95**, daí deflete à direita no ângulo interno de **179°12'26"** com uma distância de **7,41 m** do lado direito até o vértice **4** de coordenada (EX: **531.097,1257** NY: **8.613.485,2421**), confrontando com **Lote 180**, daí deflete à direita no ângulo interno de **91°38'32"** com uma distância de **5,70 m** ao fundo até o vértice **5** de coordenada (EX: **531.092,1872** NY: **8.613.482,4006**), confrontando com **Lote 180**, daí deflete à direita no ângulo interno de **89°23'50"** com uma distância de **10,19 m** do lado esquerdo até o vértice **1** de coordenada (EX: **531.087,2002** NY: **8.613.491,2828**), confrontando com **Lote 97**.

Santo Amaro - BA, Quinta-feira, 2 de Maio de 2024.

RENEE BUZahr FONTES Assinado de forma digital por RENEE
BARRETO BUZahr FONTES BARRETO
NASCIMENTO:78831237500 Dados: 2024.07.19 08:36:30 -03'00'

Resp. Téc.: **Renée Buzahr Fontes Barreto Nascimento**
CREA: 0500186596

Rede Ganha Tempo De Serviços Empresariais Ltda.
CNPJ: 13.758.956/0001-07
Vanessa Ferreira Da Silva Muricy - CPF: 019.274.575-13

Praça Purificação | S/N | Centro | Santo Amaro-Ba

www.pmsantoamaro.ba.ipmbrasil.org.br/

Este documento foi assinado digitalmente por SERASA Experian
EC3D2991566A0D2208C65CF1C42A7DE8

Prefeitura Municipal de Santo Amaro



MEMORIAL DESCRITIVO

Proprietário: Município de Santo Amaro
Quadra: 12 A
Lote: 97
Área: 40,17 m²
Perímetro: 28,30 m

O **Lote de terreno sob nº 97 da Quadra 12 A**, localizado no município de Santo Amaro - BA, na quadra formada pela **Rua Manoel Marques da Silva, Ladeira das Virgens, Rua L, Rua G, Rua H, Rua I, Rua J, Via de Acesso, 2ª Travessa Sacramento, Rua José do Carmo, Escadaria 06 e Área Remanescente**, localizado na esquina da **Via de Acesso** com a Lote 180, de formato irregular, abrangendo uma área de **40,17 m²** (quarenta metros quadrados e dezessete décimos quadrados) e um perímetro de **28,30 m**.

Para quem de dentro do lote 97 olha para a **Via de Acesso**, inicia-se a descrição no vértice **1** na coordenada (EX: **531.083,6716** NY: **8.613.489,2655**), no ângulo interno de **88°57'08"** com uma distância de **4,06 m** de frente até o vértice **2** de coordenada (EX: **531.087,2002** NY: **8.613.491,2828**), confrontando com **Via de Acesso**, daí deflete à direita no ângulo interno de **89°33'22"** com uma distância de **10,19 m** do lado direito até o vértice **3** de coordenada (EX: **531.092,1872** NY: **8.613.482,4006**), confrontando com **Lote 96**, daí deflete à direita no ângulo interno de **90°39'03"** com uma distância de **3,85 m** ao fundo até o vértice **4** de coordenada (EX: **531.088,8506** NY: **8.613.480,4771**), confrontando com **Lote 180**, daí deflete à direita no ângulo interno de **89°58'56"** com uma distância de **3,49 m** do lado esquerdo até o vértice **5** de coordenada (EX: **531.087,1098** NY: **8.613.483,4989**), confrontando com **Lote 180**, daí deflete à esquerda no ângulo interno de **180°51'31"** com uma distância de **6,71 m** do lado esquerdo até o vértice **1** de coordenada (EX: **531.083,6716** NY: **8.613.489,2655**), confrontando com **Lote 98**.

Santo Amaro - BA, Quinta-feira, 2 de Maio de 2024.

RENEE BUZAGR FONTES
BARRETO
NASCIMENTO:78831237500

Assinado de forma digital por RENE
BUZAGR FONTES BARRETO
NASCIMENTO:78831237500
Dados: 2024.07.19 08:36:41 -03'00'

Resp. Téc.: **Renée Buzahr Fontes Barreto Nascimento**
CREA: **0500186596**

Rede Ganha Tempo De Serviços Empresariais Ltda.
CNPJ: 13.758.956/0001-07
Vanessa Ferreira Da Silva Muricy - CPF: 019.274.575-13

Praça Purificação | S/N | Centro | Santo Amaro-Ba

www.pmsantoamaro.ba.ipmbrasil.org.br/

Este documento foi assinado digitalmente por SERASA Experian
EC3D2991566A0D2208C65CF1C42A7DE8

Prefeitura Municipal de Santo Amaro



MEMORIAL DESCRITIVO

Proprietário: Município de Santo Amaro
Quadra: 12 A
Lote: 98
Área: 48,92 m²
Perímetro: 27,99 m

O **Lote de terreno sob nº 98 da Quadra 12 A**, localizado no município de Santo Amaro - BA, na quadra formada pela **Rua Manoel Marques da Silva, Ladeira das Virgens, Rua L, Rua G, Rua H, Rua I, Rua J, Via de Acesso, 2ª Travessa Sacramento, Rua José do Carmo, Escadaria 06 e Área Remanescente**, de formato irregular, abrangendo uma área de **48,92 m²** (quarenta e oito metros quadrados e noventa e dois décimos quadrados) e um perímetro de **27,99 m**.

Para quem de dentro do lote 98 olha para a **Via de Acesso**, inicia-se a descrição no vértice **1** na coordenada (EX: **531.077,5608** NY: **8.613.485,5441**), no ângulo interno de **92°33'14"** com uma distância de **7,15 m** de frente até o vértice **2** de coordenada (EX: **531.083,6716** NY: **8.613.489,2655**), confrontando com **Via de Acesso**, daí deflete à direita no ângulo interno de **89°27'48"** com uma distância de **6,71 m** do lado direito até o vértice **3** de coordenada (EX: **531.087,1098** NY: **8.613.483,4989**), confrontando com **Lote 97**, daí deflete à direita no ângulo interno de **90°43'21"** com uma distância de **7,39 m** ao fundo até o vértice **4** de coordenada (EX: **531.080,8085** NY: **8.613.479,6334**), confrontando com **Lote 180**, daí deflete à direita no ângulo interno de **87°15'37"** com uma distância de **6,74 m** do lado esquerdo até o vértice **1** de coordenada (EX: **531.077,5608** NY: **8.613.485,5441**), confrontando com **Lote 99**.

Santo Amaro - BA, Quinta-feira, 2 de Maio de 2024.

RENEE BUZAGR FONTES
BARRETO
NASCIMENTO:78831237500

Assinado de forma digital por RENE
BUZAGR FONTES BARRETO
NASCIMENTO:78831237500
Dados: 2024.07.19 08:36:50 -03'00'

Resp. Téc.:Renée Buzahr Fontes Barreto Nascimento
CREA: 0500186596

Rede Ganha Tempo De Serviços Empresariais Ltda.
CNPJ: 13.758.956/0001-07
Vanessa Ferreira Da Silva Muricy - CPF: 019.274.575-13

Praça Purificação | S/N | Centro | Santo Amaro-Ba

www.pmsantoamaro.ba.ipmbrasil.org.br/

Este documento foi assinado digitalmente por SERASA Experian
EC3D2991566A0D2208C65CF1C42A7DE8

Prefeitura Municipal de Santo Amaro



MEMORIAL DESCRITIVO

Proprietário: Município de Santo Amaro
Quadra: 12 A
Lote: 99
Área: 45,85 m²
Perímetro: 27,09 m

O **Lote de terreno sob nº 99 da Quadra 12 A**, localizado no município de Santo Amaro - BA, na quadra formada pela **Rua Manoel Marques da Silva, Ladeira das Virgens, Rua L, Rua G, Rua H, Rua I, Rua J, Via de Acesso, 2ª Travessa Sacramento, Rua José do Carmo, Escadaria 06 e Área Remanescente**, de formato irregular, abrangendo uma área de **45,85 m²** (quarenta e cinco metros quadrados e oitenta e cinco décimos quadrados) e um perímetro de **27,09 m**.

Para quem de dentro do lote 99 olha para a **Via de Acesso**, inicia-se a descrição no vértice **1** na coordenada (EX: **531.071,6646** NY: **8.613.482,0169**), no ângulo interno de **91°33'31"** com uma distância de **6,87 m** de frente até o vértice **2** de coordenada (EX: **531.077,5608** NY: **8.613.485,5441**), confrontando com **Via de Acesso**, daí deflete à direita no ângulo interno de **87°53'54"** com uma distância de **6,74 m** do lado direito até o vértice **3** de coordenada (EX: **531.080,8085** NY: **8.613.479,6334**), confrontando com **Lote 98**, daí deflete à direita no ângulo interno de **91°30'37"** com uma distância de **6,81 m** ao fundo até o vértice **4** de coordenada (EX: **531.074,9328** NY: **8.613.476,2003**), confrontando com **Lote 180**, daí deflete à direita no ângulo interno de **89°01'58"** com uma distância de **6,67 m** do lado esquerdo até o vértice **1** de coordenada (EX: **531.071,6646** NY: **8.613.482,0169**), confrontando com **Lote 100**.

Santo Amaro - BA, Quinta-feira, 2 de Maio de 2024.

RENEE BUZahr FONTES
BARRETO
NASCIMENTO:78831237500

Assinado de forma digital por
RENEE BUZahr FONTES BARRETO
NASCIMENTO:78831237500
Dados: 2024.07.19 08:36:57 -03'00'

Resp. Téc.: **Renée Buzahr Fontes Barreto Nascimento**
CREA: 0500186596

Rede Ganha Tempo De Serviços Empresariais Ltda.
CNPJ: 13.758.956/0001-07
Vanessa Ferreira Da Silva Muricy - CPF: 019.274.575-13

Praça Purificação | S/N | Centro | Santo Amaro-Ba

www.pmsantoamaro.ba.ipmbrasil.org.br/

Este documento foi assinado digitalmente por SERASA Experian
EC3D2991566A0D2208C65CF1C42A7DE8

Prefeitura Municipal de Santo Amaro



MEMORIAL DESCRITIVO

Proprietário: Município de Santo Amaro
Quadra: 12 A
Lote: 100
Área: 53,79 m²
Perímetro: 29,49 m

O **Lote de terreno sob nº 100 da Quadra 12 A**, localizado no município de Santo Amaro - BA, na quadra formada pela **Rua Manoel Marques da Silva, Ladeira das Virgens, Rua L, Rua G, Rua H, Rua I, Rua J, Via de Acesso, 2ª Travessa Sacramento, Rua José do Carmo, Escadaria 06 e Área Remanescente**, localizado na esquina da **Via de Acesso** com a Lote 180, de formato irregular, abrangendo uma área de **53,79 m²** (cinquenta e três metros quadrados e setenta e nove decímetros quadrados) e um perímetro de **29,49 m**.

Para quem de dentro do lote 100 olha para a **Via de Acesso**, inicia-se a descrição no vértice **1** na coordenada (EX: **531.065,9477** NY: **8.613.478,7642**), no ângulo interno de **89°52'31"** com uma distância de **6,58 m** de frente até o vértice **2** de coordenada (EX: **531.071,6646** NY: **8.613.482,0169**), confrontando com **Via de Acesso**, daí deflete à direita no ângulo interno de **89°41'30"** com uma distância de **6,67 m** do lado direito até o vértice **3** de coordenada (EX: **531.074,9328** NY: **8.613.476,2003**), confrontando com **Lote 99**, daí deflete à direita no ângulo interno de **179°41'32"** com uma distância de **1,65 m** do lado direito até o vértice **4** de coordenada (EX: **531.075,7348** NY: **8.613.474,7549**), confrontando com **Lote 180**, daí deflete à direita no ângulo interno de **88°48'36"** com uma distância de **4,85 m** ao fundo até o vértice **5** de coordenada (EX: **531.071,4455** NY: **8.613.472,4903**), confrontando com **Lote 180**, daí deflete à direita no ângulo interno de **178°42'22"** com uma distância de **1,66 m** ao fundo até o vértice **6** de coordenada (EX: **531.069,9598** NY: **8.613.471,7483**), confrontando com **Lote 103**, daí deflete à direita no ângulo interno de **93°13'28"** com uma distância de **8,08 m** do lado esquerdo até o vértice **1** de coordenada (EX: **531.065,9477** NY: **8.613.478,7642**), confrontando com **Lote 101**.

Santo Amaro - BA, Quinta-feira, 2 de Maio de 2024.

RENEE BUZAGR FONTES
BARRETO
NASCIMENTO:7883123750
0

Assinado de forma digital por
RENEE BUZAGR FONTES BARRETO
NASCIMENTO:78831237500
Dados: 2024.07.19 08:37:04
-03'00'

Resp. Téc.: **Renée Buzahr Fontes Barreto Nascimento**
CREA: **0500186596**

Rede Ganha Tempo De Serviços Empresariais Ltda.
CNPJ: 13.758.956/0001-07
Vanessa Ferreira Da Silva Muricy - CPF: 019.274.575-13

Praça Purificação | S/N | Centro | Santo Amaro-Ba

www.pmsantoamaro.ba.ipmbrasil.org.br/

Este documento foi assinado digitalmente por SERASA Experian
EC3D2991566A0D2208C65CF1C42A7DE8

Prefeitura Municipal de Santo Amaro



MEMORIAL DESCRITIVO

Proprietário: Município de Santo Amaro
Quadra: 12 A
Lote: 101
Área: 48,73 m²
Perímetro: 28,23 m

O **Lote de terreno sob nº 101 da Quadra 12 A**, localizado no município de Santo Amaro - BA, na quadra formada pela **Rua Manoel Marques da Silva, Ladeira das Virgens, Rua L, Rua G, Rua H, Rua I, Rua J, Via de Acesso, 2ª Travessa Sacramento, Rua José do Carmo, Escadaria 06 e Área Remanescente**, de formato irregular, abrangendo uma área de **48,73 m²** (quarenta e oito metros quadrados e setenta e três décimos quadrados) e um perímetro de **28,23 m**.

Para quem de dentro do lote 101 olha para a **Via de Acesso** inicia-se a descrição no vértice **1** na coordenada (EX: **531.060,6914** NY: **8.613.476,0781**), no ângulo interno de **88°56'06"** com uma distância de **5,90 m** de frente até o vértice **2** de coordenada (EX: **531.065,9477** NY: **8.613.478,7642**), confrontando com **Via de Acesso**, daí deflete à direita no ângulo interno de **92°41'47"** com uma distância de **8,08 m** do lado direito até o vértice **3** de coordenada (EX: **531.069,9598** NY: **8.613.471,7483**), confrontando com **Lote 100**, daí deflete à direita no ângulo interno de **87°44'21"** com uma distância de **6,13 m** ao fundo até o vértice **4** de coordenada (EX: **531.064,5205** NY: **8.613.468,9165**), confrontando com **Lote 103**, daí deflete à direita no ângulo interno de **90°37'47"** com uma distância de **8,12 m** do lado esquerdo até o vértice **1** de coordenada (EX: **531.060,6914** NY: **8.613.476,0781**), confrontando com **Lote 102**.

Santo Amaro - BA, Quinta-feira, 2 de Maio de 2024.

RENEE BUZHR FONTES
BARRETO
NASCIMENTO:78831237500

Assinado de forma digital por
RENEE BUZHR FONTES BARRETO
NASCIMENTO:78831237500
Dados: 2024.07.19 08:37:12 -03'00'

Resp. Téc.:Renée Buzahr Fontes Barreto Nascimento
CREA: 0500186596

Rede Ganha Tempo De Serviços Empresariais Ltda.
CNPJ: 13.758.956/0001-07
Vanessa Ferreira Da Silva Muricy - CPF: 019.274.575-13

Praça Purificação | S/N | Centro | Santo Amaro-Ba

www.pmsantoamaro.ba.ipmbrasil.org.br/

Este documento foi assinado digitalmente por SERASA Experian
EC3D2991566A0D2208C65CF1C42A7DE8

Prefeitura Municipal de Santo Amaro



MEMORIAL DESCRITIVO

Proprietário: Município de Santo Amaro
Quadra: 12 A
Lote: 102
Área: 57,70 m²
Perímetro: 30,47 m

O **Lote de terreno sob nº 102 da Quadra 12 A**, localizado no município de Santo Amaro - BA, na quadra formada pela **Rua Manoel Marques da Silva, Ladeira das Virgens, Rua L, Rua G, Rua H, Rua I, Rua J, Via de Acesso, 2ª Travessa Sacramento, Rua José do Carmo, Escadaria 06 e Área Remanescente**, localizado na esquina da **Ladeira das Virgens** com a **Via de Acesso**, de formato irregular, abrangendo uma área de **57,70 m²** (cinquenta e sete metros quadrados e setenta decímetros quadrados) e um perímetro de **30,47 m**.

Para quem de dentro do lote 102 olha para a **Ladeira das Virgens**, inicia-se a descrição no vértice **1** na coordenada (EX: **531.057,9621** NY: **8.613.465,6460**), no ângulo interno de **88°10'18"** com uma distância de **8,18 m** de frente até o vértice **2** de coordenada (EX: **531.054,5478** NY: **8.613.473,0778**), confrontando com **Ladeira das Virgens**, daí deflete à direita no ângulo interno de **91°21'17"** com uma distância de **6,84 m** do lado direito até o vértice **3** de coordenada (EX: **531.060,6914** NY: **8.613.476,0781**), confrontando com **Via de Acesso**, daí deflete à direita no ângulo interno de **92°06'00"** com uma distância de **8,12 m** ao fundo até o vértice **4** de coordenada (EX: **531.064,5203** NY: **8.613.468,9163**), confrontando com **Lote 101**, daí deflete à direita no ângulo interno de **88°22'25"** com uma distância de **7,33 m** do lado esquerdo até o vértice **1** de coordenada (EX: **531.057,9621** NY: **8.613.465,6460**), confrontando com **Lote 103**.

Santo Amaro - BA, Quinta-feira, 2 de Maio de 2024.

RENEE BUZAGR FONTES
BARRETO
NASCIMENTO:78831237500
Assinado de forma digital por
RENEE BUZAGR FONTES BARRETO
NASCIMENTO:78831237500
Dados: 2024.07.19 08:37:21 -03'00'

Resp. Téc.:Renée Buzahr Fontes Barreto Nascimento
CREA: 0500186596

Rede Ganha Tempo De Serviços Empresariais Ltda.
CNPJ: 13.758.956/0001-07
Vanessa Ferreira Da Silva Muricy - CPF: 019.274.575-13

Praça Purificação | S/N | Centro | Santo Amaro-Ba

www.pmsantoamaro.ba.ipmbrasil.org.br/

Este documento foi assinado digitalmente por SERASA Experian
EC3D2991566A0D2208C65CF1C42A7DE8

Prefeitura Municipal de Santo Amaro



MEMORIAL DESCRITIVO

Proprietário: Município de Santo Amaro
Quadra: 12 A
Lote: 103
Área: 58,36 m²
Perímetro: 38,08 m

O **Lote de terreno sob nº 103 da Quadra 12 A**, localizado no município de Santo Amaro - BA, na quadra formada pela **Rua Manoel Marques da Silva, Ladeira das Virgens, Rua L, Rua G, Rua H, Rua I, Rua J, Via de Acesso, 2ª Travessa Sacramento, Rua José do Carmo, Escadaria 06 e Área Remanescente**, localizado na esquina da **Ladeira das Virgens** com a Lote 180, de formato irregular, abrangendo uma área de **58,36 m²** (cinquenta e oito metros quadrados e trinta e seis decímetros quadrados) e um perímetro de **38,08 m**.

Para quem de dentro do lote 103 olha para a **Ladeira das Virgens**, inicia-se a descrição no vértice **1** na coordenada (EX: **531.059,6845** NY: **8.613.462,1207**), no ângulo interno de **88°40'08"** com uma distância de **3,92 m** de frente até o vértice **2** de coordenada (EX: **531.057,9621** NY: **8.613.465,6460**), confrontando com **Ladeira das Virgens**, daí deflete à direita no ângulo interno de **90°27'52"** com uma distância de **7,33 m** do lado direito até o vértice **3** de coordenada (EX: **531.064,5205** NY: **8.613.468,9165**), confrontando com **Lote 102**, daí deflete à esquerda no ângulo interno de **180°35'25"** com uma distância de **6,13 m** do lado direito até o vértice **4** de coordenada (EX: **531.069,9598** NY: **8.613.471,7483**), confrontando com **Lote 101**, daí deflete à direita no ângulo interno de **179°02'12"** com uma distância de **1,66 m** do lado direito até o vértice **5** de coordenada (EX: **531.071,4455** NY: **8.613.472,4903**), confrontando com **Lote 100**, daí deflete à direita no ângulo interno de **91°47'52"** com uma distância de **3,77 m** ao fundo até o vértice **6** de coordenada (EX: **531.073,2365** NY: **8.613.469,1691**), confrontando com **Lote 180**, daí deflete à direita no ângulo interno de **89°52'19"** com uma distância de **1,98 m** do lado esquerdo até o vértice **7** de coordenada (EX: **531.071,4895** NY: **8.613.468,2320**), confrontando com **Lote 180**, daí deflete à direita no ângulo interno de **179°09'42"** com uma distância de **13,29 m** do lado esquerdo até o vértice **1** de coordenada (EX: **531.059,6845** NY: **8.613.462,1207**), confrontando com **Lote 104**.

Santo Amaro - BA, Quinta-feira, 2 de Maio de 2024.

RENEE BUZAGR FONTES
BARRETO
NASCIMENTO:78831237500
Assinado de forma digital por RENE
BUZAGR FONTES BARRETO
NASCIMENTO:78831237500
Dados: 2024.07.19 08:37:28 -03'00'

Resp. Téc.:Renée Buzahr Fontes Barreto Nascimento
CREA: 0500186596

Rede Ganha Tempo De Serviços Empresariais Ltda.
CNPJ: 13.758.956/0001-07
Vanessa Ferreira Da Silva Muricy - CPF: 019.274.575-13

Praça Purificação | S/N | Centro | Santo Amaro-Ba

www.pmsantoamaro.ba.ipmbrasil.org.br/

Este documento foi assinado digitalmente por SERASA Experian
EC3D2991566A0D2208C65CF1C42A7DE8

Prefeitura Municipal de Santo Amaro



MEMORIAL DESCRITIVO

Proprietário: Município de Santo Amaro
Quadra: 12 A
Lote: 104
Área: 76,75 m²
Perímetro: 38,25 m

O **Lote de terreno sob nº 104 da Quadra 12 A**, localizado no município de Santo Amaro - BA, na quadra formada pela **Rua Manoel Marques da Silva, Ladeira das Virgens, Rua L, Rua G, Rua H, Rua I, Rua J, Via de Acesso, 2ª Travessa Sacramento, Rua José do Carmo, Escadaria 06 e Área Remanescente**, de formato irregular, abrangendo uma área de **76,75 m²** (setenta e seis metros quadrados e setenta e cinco décimos quadrados) e um perímetro de **38,25 m**.

Para quem de dentro do lote 104 olha para a **Ladeira das Virgens**, inicia-se a descrição no vértice **1** na coordenada (EX: **531.062,0327** NY: **8.613.456,9236**), no ângulo interno de **87°16'08"** com uma distância de **5,70 m** de frente até o vértice **2** de coordenada (EX: **531.059,6891** NY: **8.613.462,1230**), confrontando com **Lote 103**, daí deflete à esquerda no ângulo interno de **180°45'52"** com uma distância de **13,30 m** do lado direito até o vértice **3** de coordenada (EX: **531.071,4895** NY: **8.613.468,2320**), confrontando com **Lote 103**, daí deflete à direita no ângulo interno de **88°49'11"** com uma distância de **5,77 m** ao fundo até o vértice **4** de coordenada (EX: **531.074,0372** NY: **8.613.463,0522**), confrontando com **Lote 180**, daí deflete à direita no ângulo interno de **90°51'20"** com uma distância de **13,48 m** do lado esquerdo até o vértice **1** de coordenada (EX: **531.062,0327** NY: **8.613.456,9236**), confrontando com **Lote 105**.

Santo Amaro - BA, Quinta-feira, 2 de Maio de 2024.

RENEE BUZAGR FONTES
BARRETO
NASCIMENTO:78831237500

Assinado de forma digital por
RENEE BUZAGR FONTES BARRETO
NASCIMENTO:78831237500
Dados: 2024.07.19 08:37:35 -03'00'

Resp. Téc.: **Renée Buzahr Fontes Barreto Nascimento**
CREA: 0500186596

Rede Ganha Tempo De Serviços Empresariais Ltda.
CNPJ: 13.758.956/0001-07
Vanessa Ferreira Da Silva Muricy - CPF: 019.274.575-13

Praça Purificação | S/N | Centro | Santo Amaro-Ba

www.pmsantoamaro.ba.ipmbrasil.org.br/

Este documento foi assinado digitalmente por SERASA Experian
EC3D2991566A0D2208C65CF1C42A7DE8

Prefeitura Municipal de Santo Amaro



MEMORIAL DESCRITIVO

Proprietário: Município de Santo Amaro
Quadra: 12 A
Lote: 105
Área: 70,45 m²
Perímetro: 37,90 m

O **Lote de terreno sob nº 105 da Quadra 12 A**, localizado no município de Santo Amaro - BA, na quadra formada pela **Rua Manoel Marques da Silva, Ladeira das Virgens, Rua L, Rua G, Rua H, Rua I, Rua J, Via de Acesso, 2ª Travessa Sacramento, Rua José do Carmo, Escadaria 06 e Área Remanescente**, de formato irregular, abrangendo uma área de **70,45 m²** (setenta metros quadrados e quarenta e cinco décimos quadrados) e um perímetro de **37,90 m**.

Para quem de dentro do lote 105 olha para a **Ladeira das Virgens**, inicia-se a descrição no vértice **1** na coordenada (EX: **531.063,6219** NY: **8.613.452,1919**), no ângulo interno de **82°46'00"** com uma distância de **4,99 m** de frente até o vértice **2** de coordenada (EX: **531.062,0327** NY: **8.613.456,9236**), confrontando com **Ladeira das Virgens**, daí deflete à direita no ângulo interno de **98°28'51"** com uma distância de **13,48 m** do lado direito até o vértice **3** de coordenada (EX: **531.074,0372** NY: **8.613.463,0522**), confrontando com **Lote 104**, daí deflete à direita no ângulo interno de **89°31'57"** com uma distância de **5,25 m** ao fundo até o vértice **4** de coordenada (EX: **531.076,3842** NY: **8.613.458,3609**), confrontando com **Lote 180**, daí deflete à direita no ângulo interno de **89°13'12"** com uma distância de **14,18 m** do lado esquerdo até o vértice **1** de coordenada (EX: **531.063,6219** NY: **8.613.452,1919**), confrontando com **Lote 106**.

Santo Amaro - BA, Quinta-feira, 2 de Maio de 2024.

RENEE BUZHR FONTES
BARRETO
NASCIMENTO:78831237500

Assinado de forma digital por
RENEE BUZHR FONTES BARRETO
NASCIMENTO:78831237500
Dados: 2024.07.19 08:37:42 -03'00'

Resp. Téc.: **Renée Buzahr Fontes Barreto Nascimento**
CREA: **0500186596**

Rede Ganha Tempo De Serviços Empresariais Ltda.
CNPJ: 13.758.956/0001-07
Vanessa Ferreira Da Silva Muricy - CPF: 019.274.575-13

Praça Purificação | S/N | Centro | Santo Amaro-Ba

www.pmsantoamaro.ba.ipmbrasil.org.br/

Este documento foi assinado digitalmente por SERASA Experian
EC3D2991566A0D2208C65CF1C42A7DE8

Prefeitura Municipal de Santo Amaro



MEMORIAL DESCRITIVO

Proprietário: Município de Santo Amaro
Quadra: 12 A
Lote: 106
Área: 74,08 m²
Perímetro: 39,13 m

O **Lote de terreno sob nº 106 da Quadra 12 A**, localizado no município de Santo Amaro - BA, na quadra formada pela **Rua Manoel Marques da Silva, Ladeira das Virgens, Rua L, Rua G, Rua H, Rua I, Rua J, Via de Acesso, 2ª Travessa Sacramento, Rua José do Carmo, Escadaria 06 e Área Remanescente**, de formato irregular, abrangendo uma área de **74,08 m²** (setenta e quatro metros quadrados e oito décimos quadrados) e um perímetro de **39,13 m**.

Para quem de dentro do lote 106 olha para a **Ladeira das Virgens**, inicia-se a descrição no vértice **1** na coordenada (EX: **531.065,3909** NY: **8.613.447,4977**), no ângulo interno de **85°57'21"** com uma distância de **5,02 m** de frente até o vértice **2** de coordenada (EX: **531.063,6219** NY: **8.613.452,1919**), confrontando com **Ladeira das Virgens**, daí deflete à direita no ângulo interno de **95°08'57"** com uma distância de **14,18 m** do lado direito até o vértice **3** de coordenada (EX: **531.076,3842** NY: **8.613.458,3609**), confrontando com **Lote 105**, daí deflete à direita no ângulo interno de **90°16'57"** com uma distância de **5,28 m** ao fundo até o vértice **4** de coordenada (EX: **531.078,7050** NY: **8.613.453,6196**), confrontando com **Lote 180**, daí deflete à direita no ângulo interno de **88°36'44"** com uma distância de **14,65 m** do lado esquerdo até o vértice **1** de coordenada (EX: **531.065,3909** NY: **8.613.447,4977**), confrontando com **Lote 107**.

Santo Amaro - BA, Quinta-feira, 2 de Maio de 2024

RENEE BUZAGR FONTES
BARRETO
NASCIMENTO:78831237500

Assinado de forma digital por
RENEE BUZAGR FONTES BARRETO
NASCIMENTO:78831237500
Dados: 2024.07.19 08:37:50 -03'00'

Resp. Téc.: **Renée Buzahr Fontes Barreto Nascimento**
CREA: 0500186596

Rede Ganha Tempo De Serviços Empresariais Ltda.
CNPJ: 13.758.956/0001-07
Vanessa Ferreira Da Silva Muricy - CPF: 019.274.575-13

Praça Purificação | S/N | Centro | Santo Amaro-Ba

www.pmsantoamaro.ba.ipmbrasil.org.br/

Este documento foi assinado digitalmente por SERASA Experian
EC3D2991566A0D2208C65CF1C42A7DE8

Prefeitura Municipal de Santo Amaro



MEMORIAL DESCRITIVO

Proprietário: Município de Santo Amaro
Quadra: 12 A
Lote: 107
Área: 79,63 m²
Perímetro: 54,63 m

O **Lote de terreno sob nº 107 da Quadra 12 A**, localizado no município de Santo Amaro - BA, na quadra formada pela **Rua Manoel Marques da Silva, Ladeira das Virgens, Rua L, Rua G, Rua H, Rua I, Rua J, Via de Acesso, 2ª Travessa Sacramento, Rua José do Carmo, Escadaria 06 e Área Remanescente**, localizado na esquina da **Ladeira das Virgens** com a Lote 180, de formato irregular, abrangendo uma área de **79,63 m²** (setenta e nove metros quadrados e sessenta e três decímetros quadrados) e um perímetro de **54,63 m**.

Para quem de dentro do lote 107 olha para a **Ladeira das Virgens**, inicia-se a descrição no vértice **1** na coordenada (EX: **531.066,3883** NY: **8.613.444,5742**), no ângulo interno de **85°34'16"** com uma distância de **3,09 m** de frente até o vértice **2** de coordenada (EX: **531.065,3909** NY: **8.613.447,4977**), confrontando com **Ladeira das Virgens**, daí deflete à direita no ângulo interno de **95°51'16"** com uma distância de **14,65 m** do lado direito até o vértice **3** de coordenada (EX: **531.078,7050** NY: **8.613.453,6196**), confrontando com **Lote 106**, daí deflete à direita no ângulo interno de **177°16'58"** com uma distância de **9,21 m** do lado direito até o vértice **4** de coordenada (EX: **531.087,2478** NY: **8.613.457,0669**), confrontando com **Lote 180**, daí deflete à direita no ângulo interno de **96°16'41"** com uma distância de **3,30 m** ao fundo até o vértice **5** de coordenada (EX: **531.088,8077** NY: **8.613.454,1642**), confrontando com **Lote 178**, daí deflete à direita no ângulo interno de **84°46'20"** com uma distância de **10,97 m** do lado esquerdo até o vértice **6** de coordenada (EX: **531.078,7084** NY: **8.613.449,8719**), confrontando com **Lote 189**, daí deflete à esquerda no ângulo interno de **180°14'29"** com uma distância de **13,41 m** do lado esquerdo até o vértice **1** de coordenada (EX: **531.066,3883** NY: **8.613.444,5742**), confrontando com **Lote 108**.

Santo Amaro - BA, Quinta-feira, 2 de Maio de 2024.

RENEE BUZAGR FONTES
BARRETO
NASCIMENTO:78831237500

Assinado de forma digital por
RENEE BUZAGR FONTES BARRETO
NASCIMENTO:78831237500
Dados: 2024.07.19 08:37:58 -03'00'

Resp. Téc.: **Renée Buzahr Fontes Barreto Nascimento**
CREA: 0500186596

Rede Ganha Tempo De Serviços Empresariais Ltda.
CNPJ: 13.758.956/0001-07
Vanessa Ferreira Da Silva Muricy - CPF: 019.274.575-13

Praça Purificação | S/N | Centro | Santo Amaro-Ba

www.pmsantoamaro.ba.ipmbrasil.org.br/

Este documento foi assinado digitalmente por SERASA Experian
EC3D2991566A0D2208C65CF1C42A7DE8

Prefeitura Municipal de Santo Amaro



MEMORIAL DESCRITIVO

Proprietário: Município de Santo Amaro
Quadra: 12 A
Lote: 108
Área: 61,40 m²
Perímetro: 35,98 m

O **Lote de terreno sob nº 108 da Quadra 12 A**, localizado no município de Santo Amaro - BA, na quadra formada pela **Rua Manoel Marques da Silva, Ladeira das Virgens, Rua L, Rua G, Rua H, Rua I, Rua J, Via de Acesso, 2ª Travessa Sacramento, Rua José do Carmo, Escadaria 06 e Área Remanescente**, de formato irregular, abrangendo uma área de **61,40 m²** (sessenta e um metros quadrados e quarenta décimos quadrados) e um perímetro de **35,98 m**.

Para quem de dentro do lote 108 olha para a **Ladeira das Virgens**, inicia-se a descrição no vértice **1** na coordenada (EX: **531.068,4567** NY: **8.613.440,2938**), no ângulo interno de **91°02'36"** com uma distância de **4,75 m** de frente até o vértice **2** de coordenada (EX: **531.066,3883** NY: **8.613.444,5742**), confrontando com **Ladeira das Virgens**, daí deflete à direita no ângulo interno de **87°28'38"** com uma distância de **13,41 m** do lado direito até o vértice **3** de coordenada (EX: **531.078,7084** NY: **8.613.449,8719**), confrontando com **Lote 107**, daí deflete à direita no ângulo interno de **92°40'16"** com uma distância de **4,41 m** ao fundo até o vértice **4** de coordenada (EX: **531.080,6365** NY: **8.613.445,9080**), confrontando com **Lote 179**, daí deflete à direita no ângulo interno de **88°48'29"** com uma distância de **13,41 m** do lado esquerdo até o vértice **1** de coordenada (EX: **531.068,4567** NY: **8.613.440,2938**), confrontando com **Lote 109**.

Santo Amaro - BA, Quinta-feira, 2 de Maio de 2024.

RENEE BUZahr FONTES
BARRETO
NASCIMENTO:78831237500

Assinado de forma digital por
RENEE BUZahr FONTES BARRETO
NASCIMENTO:78831237500
Dados: 2024.07.19 08:38:06 -03'00'

Resp. Téc.: **Renée Buzahr Fontes Barreto Nascimento**
CREA: **0500186596**

Rede Ganha Tempo De Serviços Empresariais Ltda.
CNPJ: 13.758.956/0001-07
Vanessa Ferreira Da Silva Muricy - CPF: 019.274.575-13

Praça Purificação | S/N | Centro | Santo Amaro-Ba

www.pmsantoamaro.ba.ipmbrasil.org.br/

Este documento foi assinado digitalmente por SERASA Experian
EC3D2991566A0D2208C65CF1C42A7DE8

Prefeitura Municipal de Santo Amaro



MEMORIAL DESCRITIVO

Proprietário: Município de Santo Amaro
Quadra: 12 A
Lote: 109
Área: 136,08 m²
Perímetro: 64,80 m

O **Lote de terreno sob nº 109 da Quadra 12 A**, localizado no município de Santo Amaro - BA, na quadra formada pela **Rua Manoel Marques da Silva, Ladeira das Virgens, Rua L, Rua G, Rua H, Rua I, Rua J, Via de Acesso, 2ª Travessa Sacramento, Rua José do Carmo, Escadaria 06 e Área Remanescente**, localizado na esquina da **Ladeira das Virgens** com o Lote 179, de formato irregular, abrangendo uma área de **136,08 m²** (cento e trinta e seis metros quadrados e oito decímetros quadrados) e um perímetro de **64,80 m**.

Para quem de dentro do lote 109 olha para a **Ladeira das Virgens**, inicia-se a descrição no vértice **1** na coordenada (EX: **531.071,2423** NY: **8.613.435,2893**), no ângulo interno de **93°46'30"** com uma distância de **5,73 m** de frente até o vértice **2** de coordenada (EX: **531.068,4567** NY: **8.613.440,2938**), confrontando com **Ladeira das Virgens**, daí deflete à direita no ângulo interno de **85°38'43"** com uma distância de **13,41 m** do lado direito até o vértice **3** de coordenada (EX: **531.080,6365** NY: **8.613.445,9080**), confrontando com **Lote 108**, daí deflete à direita no ângulo interno de **89°55'54"** com uma distância de **1,02 m** do lado direito até o vértice **4** de coordenada (EX: **531.081,0611** NY: **8.613.444,9840**), confrontando com **Lote 179**, daí deflete à esquerda no ângulo interno de **270°26'30"** com uma distância de **13,41 m** do lado direito até o vértice **5** de coordenada (EX: **531.093,2027** NY: **8.613.450,6768**), confrontando com **Via de Acesso**, daí deflete à direita no ângulo interno de **93°43'31"** com uma distância de **4,52 m** ao fundo até o vértice **6** de coordenada (EX: **531.095,3848** NY: **8.613.446,7152**), confrontando com **Área Remanescente**, daí deflete à direita no ângulo interno de **86°28'51"** com uma distância de **26,71 m** do lado esquerdo até o vértice **1** de coordenada (EX: **531.071,2423** NY: **8.613.435,2893**), confrontando com **Lote 110**.

Santo Amaro - BA, Quinta-feira, 2 de Maio de 2024.

RENEE BUZAGR FONTES
BARRETO
NASCIMENTO:78831237500

Assinado de forma digital por
RENEE BUZAGR FONTES BARRETO
NASCIMENTO:78831237500
Dados: 2024.07.19 08:38:14 -03'00'

Resp. Téc.: **Renée Buzahr Fontes Barreto Nascimento**
CREA: 0500186596

Rede Ganha Tempo De Serviços Empresariais Ltda.
CNPJ: 13.758.956/0001-07
Vanessa Ferreira Da Silva Muricy - CPF: 019.274.575-13

Praça Purificação | S/N | Centro | Santo Amaro-Ba

www.pmsantoamaro.ba.ipmbrasil.org.br/

Este documento foi assinado digitalmente por SERASA Experian
EC3D2991566A0D2208C65CF1C42A7DE8

Prefeitura Municipal de Santo Amaro



MEMORIAL DESCRITIVO

Proprietário: Município de Santo Amaro
Quadra: 12 A
Lote: 110
Área: 125,56 m²
Perímetro: 62,65 m

O **Lote de terreno sob nº 110 da Quadra 12 A**, localizado no município de Santo Amaro - BA, na quadra formada pela **Rua Manoel Marques da Silva, Ladeira das Virgens, Rua L, Rua G, Rua H, Rua I, Rua J, Via de Acesso, 2ª Travessa Sacramento, Rua José do Carmo, Escadaria 06 e Área Remanescente**, localizado na esquina da **Ladeira das Virgens** com a **Ladeira das Virgens**, de formato irregular, abrangendo uma área de **125,56 m²** (cento e vinte e cinco metros quadrados e cinquenta e seis decímetros quadrados) e um perímetro de **62,65 m**.

Para quem de dentro do lote 110 olha para a **Ladeira das Virgens**, inicia-se a descrição no vértice **1** na coordenada (EX: **531.074,0542** NY: **8.613.431,5195**), no ângulo interno de **101°58'36"** com uma distância de **4,70 m** de frente até o vértice **2** de coordenada (EX: **531.071,2423** NY: **8.613.435,2893**), confrontando com **Ladeira das Virgens**, daí deflete à direita no ângulo interno de **78°36'31"** com uma distância de **26,71 m** do lado direito até o vértice **3** de coordenada (EX: **531.095,3848** NY: **8.613.446,7152**), confrontando com **Lote 109**, daí deflete à direita no ângulo interno de **96°28'32"** com uma distância de **4,90 m** ao fundo até o vértice **4** de coordenada (EX: **531.097,9651** NY: **8.613.442,5539**), confrontando com **Área Remanescente**, daí deflete à direita no ângulo interno de **82°58'14"** com uma distância de **26,02 m** do lado esquerdo até o vértice **5** de coordenada (EX: **531.074,3414** NY: **8.613.431,6518**), confrontando com **Lote 111**, daí deflete à direita no ângulo interno de **179°58'08"** com uma distância de **0,32 m** do lado esquerdo até o vértice **1** de coordenada (EX: **531.074,0542** NY: **8.613.431,5195**), confrontando com **Ladeira das Virgens**.

Santo Amaro - BA, Quinta-feira, 2 de Maio de 2024.

RENEE BUZahr FONTES
BARRETO
NASCIMENTO: 78831237500
Assinado de forma digital por
RENEE BUZahr FONTES BARRETO
NASCIMENTO: 78831237500
Dados: 2024.07.19 08:38:23 -03'00'

Resp. Téc.: **Renée Buzahr Fontes Barreto Nascimento**
CREA: 0500186596

Rede Ganha Tempo De Serviços Empresariais Ltda.
CNPJ: 13.758.956/0001-07
Vanessa Ferreira Da Silva Muricy - CPF: 019.274.575-13

Praça Purificação | S/N | Centro | Santo Amaro-Ba

www.pmsantoamaro.ba.ipmbrasil.org.br/

Este documento foi assinado digitalmente por SERASA Experian
EC3D2991566A0D2208C65CF1C42A7DE8

Prefeitura Municipal de Santo Amaro



MEMORIAL DESCRITIVO

Proprietário: Município de Santo Amaro
Quadra: 12 A
Lote: 111
Área: 115,02 m²
Perímetro: 60,56 m

O **Lote de terreno sob nº 111 da Quadra 12 A**, localizado no município de Santo Amaro - BA, na quadra formada pela **Rua Manoel Marques da Silva, Ladeira das Virgens, Rua L, Rua G, Rua H, Rua I, Rua J, Via de Acesso, 2ª Travessa Sacramento, Rua José do Carmo, Escadaria 06 e Área Remanescente**, de formato irregular, abrangendo uma área de **115,02 m²** (cento e quinze metros quadrados e dois décimos quadrados) e um perímetro de **60,56 m**.

Para quem de dentro do lote 111 olha para a **Ladeira das Virgens**, inicia-se a descrição no vértice **1** na coordenada (EX: **531.077,2337** NY: **8.613.427,6991**), no ângulo interno de **99°52'20"** com uma distância de **4,90 m** de frente até o vértice **2** de coordenada (EX: **531.074,3414** NY: **8.613.431,6518**), confrontando com **Ladeira das Virgens**, daí deflete à direita no ângulo interno de **78°34'43"** com uma distância de **26,02 m** do lado direito até o vértice **3** de coordenada (EX: **531.097,9651** NY: **8.613.442,5539**), confrontando com **Lote 110**, daí deflete à direita no ângulo interno de **96°12'16"** com uma distância de **4,14 m** ao fundo até o vértice **4** de coordenada (EX: **531.100,0937** NY: **8.613.439,0082**), confrontando com **Área Remanescente**, daí deflete à direita no ângulo interno de **85°20'42"** com uma distância de **25,50 m** do lado esquerdo até o vértice **1** de coordenada (EX: **531.077,2337** NY: **8.613.427,6991**), confrontando com **Lote 112**.

Santo Amaro - BA, Quinta-feira, 2 de Maio de 2024.

RENEE BUZAGR FONTES
BARRETO
NASCIMENTO:78831237500

Assinado de forma digital por
RENEE BUZAGR FONTES BARRETO
NASCIMENTO:78831237500
Dados: 2024.07.19 08:38:30 -03'00'

Resp. Téc.:Renée Buzahr Fontes Barreto Nascimento
CREA: 0500186596

Rede Ganha Tempo De Serviços Empresariais Ltda.
CNPJ: 13.758.956/0001-07
Vanessa Ferreira Da Silva Muricy - CPF: 019.274.575-13

Praça Purificação | S/N | Centro | Santo Amaro-Ba

www.pmsantoamaro.ba.ipmbrasil.org.br/

Este documento foi assinado digitalmente por SERASA Experian
EC3D2991566A0D2208C65CF1C42A7DE8

Prefeitura Municipal de Santo Amaro



MEMORIAL DESCRITIVO

Proprietário: Município de Santo Amaro
Quadra: 12 A
Lote: 112
Área: 156,15 m²
Perímetro: 71,90 m

O **Lote de terreno sob nº 112 da Quadra 12 A**, localizado no município de Santo Amaro - BA, na quadra formada pela **Rua Manoel Marques da Silva, Ladeira das Virgens, Rua L, Rua G, Rua H, Rua I, Rua J, Via de Acesso, 2ª Travessa Sacramento, Rua José do Carmo, Escadaria 06 e Área Remanescente**, localizado na esquina da **Ladeira das Virgens** com a **Área Remanescente**, de formato irregular, abrangendo uma área de **156,15 m²** (cento e cinquenta e seis metros quadrados e quinze decímetros quadrados) e um perímetro de **71,90 m**.

Para quem de dentro do lote 112 olha para a **Ladeira das Virgens**, inicia-se a descrição no vértice **1** na coordenada (EX: **531.080,2207** NY: **8.613.423,1683**), no ângulo interno de **96°38'16"** com uma distância de **5,43 m** de frente até o vértice **2** de coordenada (EX: **531.077,2337** NY: **8.613.427,6991**), confrontando com **Ladeira das Virgens**, daí deflete à direita no ângulo interno de **82°55'37"** com uma distância de **25,50 m** do lado direito até o vértice **3** de coordenada (EX: **531.100,0937** NY: **8.613.439,0082**), confrontando com **Lote 111**, daí deflete à esquerda no ângulo interno de **185°08'46"** com uma distância de **3,49 m** do lado direito até o vértice **4** de coordenada (EX: **531.103,0691** NY: **8.613.440,8293**), confrontando com **Área Remanescente**, daí deflete à direita no ângulo interno de **93°20'17"** com uma distância de **2,13 m** do lado direito até o vértice **5** de coordenada (EX: **531.104,2865** NY: **8.613.439,0782**), confrontando com **Lote 177**, daí deflete à esquerda no ângulo interno de **269°35'11"** com uma distância de **1,75 m** do lado direito até o vértice **6** de coordenada (EX: **531.105,7295** NY: **8.613.440,0660**), confrontando com **Lote 177**, daí deflete à direita no ângulo interno de **89°35'39"** com uma distância de **2,46 m** ao fundo até o vértice **7** de coordenada (EX: **531.107,1029** NY: **8.613.438,0288**), confrontando com **Lote 177**, daí deflete à direita no ângulo interno de **179°59'51"** com uma distância de **0,37 m** ao fundo até o vértice **8** de coordenada (EX: **531.107,3080** NY: **8.613.437,7246**), confrontando com **Lote 176**, daí deflete à direita no ângulo interno de **88°24'24"** com uma distância de **5,55 m** do lado esquerdo até o vértice **9** de coordenada (EX: **531.102,6246** NY: **8.613.434,7535**), confrontando com **Lote 176**, daí deflete à direita no ângulo interno de **176°34'46"** com uma distância de **4,17 m** do lado esquerdo até o vértice **10** de coordenada (EX: **531.098,9777** NY: **8.613.432,7345**), confrontando com **Lote 176**, daí deflete à direita no ângulo interno de **179°04'10"** com uma distância de **4,34 m** do lado esquerdo até o vértice **11** de coordenada (EX: **531.095,1453** NY: **8.613.430,6933**), confrontando com **Lote 176**, daí deflete à direita no ângulo interno de **178°43'04"** com uma distância de **16,71 m** do lado esquerdo até o vértice **1** de coordenada (EX: **531.080,2207** NY: **8.613.423,1683**), confrontando com **Lote 113**.

Santo Amaro - BA, Quinta-feira, 2 de Maio de 2024.

RENEE BUZAGR FONTES
BARRETO
NASCIMENTO:78831237500
Assinado de forma digital por
RENEE BUZAGR FONTES BARRETO
NASCIMENTO:78831237500
Dados: 2024.07.19 08:38:42 -03'00'

Resp. Téc.:Renée Buzahr Fontes Barreto Nascimento
CREA: 0500186596

Rede Ganha Tempo De Serviços Empresariais Ltda.
CNPJ: 13.758.956/0001-07
Vanessa Ferreira Da Silva Muricy - CPF: 019.274.575-13

Praça Purificação | S/N | Centro | Santo Amaro-Ba

www.pmsantoamaro.ba.ipmbrasil.org.br/

Este documento foi assinado digitalmente por SERASA Experian
EC3D2991566A0D2208C65CF1C42A7DE8

Prefeitura Municipal de Santo Amaro



MEMORIAL DESCRITIVO

Proprietário: Município de Santo Amaro
Quadra: 12 A
Lote: 113
Área: 73,77 m²
Perímetro: 42,54 m

O **Lote de terreno sob nº 113 da Quadra 12 A**, localizado no município de Santo Amaro - BA, na quadra formada pela **Rua Manoel Marques da Silva, Ladeira das Virgens, Rua L, Rua G, Rua H, Rua I, Rua J, Via de Acesso, 2ª Travessa Sacramento, Rua José do Carmo, Escadaria 06 e Área Remanescente**, localizado na esquina da **Ladeira das Virgens** com a Lote 114, de formato irregular, abrangendo uma área de **73,77 m²** (setenta e três metros quadrados e setenta e sete decímetros quadrados) e um perímetro de **42,54 m**.

Para quem de dentro do lote 113 olha para a **Ladeira das Virgens**, inicia-se a descrição no vértice **1** na coordenada (EX: **531.082,6772** NY: **8.613.418,8168**), no ângulo interno de **88°26'02"** com uma distância de **5,00 m** de frente até o vértice **2** de coordenada (EX: **531.080,2207** NY: **8.613.423,1683**), confrontando com **Ladeira das Virgens**, daí deflete à direita no ângulo interno de **87°18'42"** com uma distância de **16,71 m** do lado direito até o vértice **3** de coordenada (EX: **531.095,1453** NY: **8.613.430,6933**), confrontando com **Lote 112**, daí deflete à direita no ângulo interno de **98°21'17"** com uma distância de **3,76 m** ao fundo até o vértice **4** de coordenada (EX: **531.097,3107** NY: **8.613.427,6136**), confrontando com **Lote 176**, daí deflete à direita no ângulo interno de **85°54'00"** com uma distância de **17,07 m** do lado esquerdo até o vértice **1** de coordenada (EX: **531.082,6772** NY: **8.613.418,8168**), confrontando com **Lote 114**.

Santo Amaro - BA, Quinta-feira, 2 de Maio de 2024.

RENEE BUZAGR FONTES
BARRETO
NASCIMENTO:78831237500

Assinado de forma digital por
RENEE BUZAGR FONTES BARRETO
NASCIMENTO:78831237500
Dados: 2024.07.19 08:38:50 -03'00'

Resp. Téc.: **Renée Buzahr Fontes Barreto Nascimento**
CREA: 0500186596

Rede Ganha Tempo De Serviços Empresariais Ltda.
CNPJ: 13.758.956/0001-07
Vanessa Ferreira Da Silva Muricy - CPF: 019.274.575-13

Praça Purificação | S/N | Centro | Santo Amaro-Ba

www.pmsantoamaro.ba.ipmbrasil.org.br/

Este documento foi assinado digitalmente por SERASA Experian
EC3D2991566A0D2208C65CF1C42A7DE8

Prefeitura Municipal de Santo Amaro



MEMORIAL DESCRITIVO

Proprietário: Município de Santo Amaro
Quadra: 12 A
Lote: 114
Área: 96,52 m²
Perímetro: 47,65 m

O **Lote de terreno sob nº 114 da Quadra 12 A**, localizado no município de Santo Amaro - BA, na quadra formada pela **Rua Manoel Marques da Silva, Ladeira das Virgens, Rua L, Rua G, Rua H, Rua I, Rua J, Via de Acesso, 2ª Travessa Sacramento, Rua José do Carmo, Escadaria 06 e Área Remanescente**, localizado na esquina da **Ladeira das Virgens** com a **Área Remanescente**, de formato irregular, abrangendo uma área de **96,52 m²** (noventa e seis metros quadrados e cinquenta e dois decímetros quadrados) e um perímetro de **47,65 m**.

Para quem de dentro do lote 114 olha para a **Ladeira das Virgens**, inicia-se a descrição no vértice **1** na coordenada (EX: **531.085,0089** NY: **8.613.412,7116**), no ângulo interno de **89°23'35"** com uma distância de **5,44 m** de frente até o vértice **2** de coordenada (EX: **531.081,8833** NY: **8.613.417,1583**), confrontando com **Ladeira das Virgens**, daí deflete à direita no ângulo interno de **89°01'22"** com uma distância de **18,64 m** do lado direito até o vértice **3** de coordenada (EX: **531.097,3107** NY: **8.613.427,6136**), confrontando com **Área Remanescente**, daí deflete à direita no ângulo interno de **91°11'16"** com uma distância de **4,92 m** ao fundo até o vértice **4** de coordenada (EX: **531.100,1547** NY: **8.613.423,5990**), confrontando com **Lote 176**, daí deflete à direita no ângulo interno de **90°23'48"** com uma distância de **18,65 m** do lado esquerdo até o vértice **1** de coordenada (EX: **531.085,0089** NY: **8.613.412,7116**), confrontando com **Lote 115**.

Santo Amaro - BA, Quinta-feira, 2 de Maio de 2024.

RENEE BUZahr FONTES BARRETO
NASCIMENTO: 78831237500
Assinado de forma digital por
RENEE BUZahr FONTES BARRETO
NASCIMENTO: 78831237500
Dados: 2024.07.19 08:38:57 -03'00'

Resp. Téc.: **Renée Buzahr Fontes Barreto Nascimento**
CREA: **0500186596**

Rede Ganha Tempo De Serviços Empresariais Ltda.
CNPJ: 13.758.956/0001-07
Vanessa Ferreira Da Silva Muricy - CPF: 019.274.575-13

Praça Purificação | S/N | Centro | Santo Amaro-Ba

www.pmsantoamaro.ba.ipmbrasil.org.br/

Este documento foi assinado digitalmente por SERASA Experian
EC3D2991566A0D2208C65CF1C42A7DE8

Prefeitura Municipal de Santo Amaro



MEMORIAL DESCRITIVO

Proprietário: Município de Santo Amaro
Quadra: 12 A
Lote: 115
Área: 122,47 m²
Perímetro: 58,72 m

O **Lote de terreno sob nº 115 da Quadra 12 A**, localizado no município de Santo Amaro - BA, na quadra formada pela **Rua Manoel Marques da Silva, Ladeira das Virgens, Rua L, Rua G, Rua H, Rua I, Rua J, Via de Acesso, 2ª Travessa Sacramento, Rua José do Carmo, Escadaria 06 e Área Remanescente**, localizado na esquina da **Ladeira das Virgens** com o Lote 176, de formato irregular, abrangendo uma área de **122,47 m²** (cento e vinte e dois metros quadrados e quarenta e sete decímetros quadrados) e um perímetro de **58,72 m**.

Para quem de dentro do lote 115 olha para a **Ladeira das Virgens**, inicia-se a descrição no vértice **1** de coordenada (EX: **531.088,3356** NY: **8.613.408,3398**), confrontando com **Ladeira das Virgens**, daí deflete à direita no ângulo interno de **89°46'32"** com uma distância de **5,49 m** de frente até o vértice **2** de coordenada (EX: **531.085,0089** NY: **8.613.412,7116**), confrontando com **Ladeira das Virgens**, daí deflete à direita no ângulo interno de **88°26'24"** com uma distância de **18,65 m** do lado direito até o vértice **3** de coordenada (EX: **531.100,1547** NY: **8.613.423,5990**), confrontando com **Lote 114**, daí deflete à esquerda no ângulo interno de **180°07'10"** com uma distância de **5,46 m** do lado direito até o vértice **4** de coordenada (EX: **531.104,5779** NY: **8.613.426,7926**), confrontando com **Lote 176**, daí deflete à direita no ângulo interno de **96°35'09"** com uma distância de **4,61 m** ao fundo até o vértice **5** de coordenada (EX: **531.107,6880** NY: **8.613.423,3884**), confrontando com **Lote 175**, daí deflete à direita no ângulo interno de **85°27'39"** com uma distância de **24,05 m** do lado esquerdo até o vértice **6** de coordenada (EX: **531.088,7013** NY: **8.613.408,6204**), confrontando com **Lote 116**, daí deflete a direita no ângulo interno de **179°37'06"** com uma distância de **0,46 m** de lado esquerdo até o vértice **1**.

Santo Amaro - BA, Quinta-feira, 2 de Maio de 2024.

RENEE BUZAGR FONTES
BARRETO
NASCIMENTO:78831237500

Assinado de forma digital por RENEE
BUZAGR FONTES BARRETO
NASCIMENTO:78831237500
Dados: 2024.07.19 08:39:04 -03'00'

Resp. Téc.: **Renée Buzahr Fontes Barreto Nascimento**
CREA: **0500186596**

Rede Ganha Tempo De Serviços Empresariais Ltda.
CNPJ: 13.758.956/0001-07
Vanessa Ferreira Da Silva Muricy - CPF: 019.274.575-13

Praça Purificação | S/N | Centro | Santo Amaro-Ba

www.pmsantoamaro.ba.ipmbrasil.org.br/

Este documento foi assinado digitalmente por SERASA Experian
EC3D2991566A0D2208C65CF1C42A7DE8

Prefeitura Municipal de Santo Amaro



MEMORIAL DESCRITIVO

Proprietário: Município de Santo Amaro
Quadra: 12 A
Lote: 116
Área: 231,73 m²
Perímetro: 67,26 m

O **Lote de terreno sob nº 116 da Quadra 12 A**, localizado no município de Santo Amaro - BA, na quadra formada pela **Rua Manoel Marques da Silva, Ladeira das Virgens, Rua L, Rua G, Rua H, Rua I, Rua J, Via de Acesso, 2ª Travessa Sacramento, Rua José do Carmo, Escadaria 06 e Área Remanescente**, de formato irregular, abrangendo uma área de **231,73 m²** (duzentos e trinta e um metros quadrados e setenta e três décimos quadrados) e um perímetro de **67,26 m**.

Para quem de dentro do lote 116 olha para a **Ladeira das Virgens**, inicia-se a descrição no vértice **1** na coordenada (EX: **531.095,1191** NY: **8.613.400,9113**), no ângulo interno de **90°12'17"** com uma distância de **10,03 m** de frente até o vértice **2** de coordenada (EX: **531.088,7013** NY: **8.613.408,6204**), confrontando com **Ladeira das Virgens**, daí deflete à direita no ângulo interno de **88°05'56"** com uma distância de **24,05 m** do lado direito até o vértice **3** de coordenada (EX: **531.107,6880** NY: **8.613.423,3884**), confrontando com **Lote 115**, daí deflete à direita no ângulo interno de **90°45'41"** com uma distância de **9,32 m** ao fundo até o vértice **4** de coordenada (EX: **531.113,5073** NY: **8.613.416,1084**), confrontando com **Lote 174**, daí deflete à direita no ângulo interno de **90°56'06"** com uma distância de **23,86 m** do lado esquerdo até o vértice **1** de coordenada (EX: **531.095,1191** NY: **8.613.400,9113**), confrontando com **Lote 117**.

Santo Amaro - BA, Quinta-feira, 2 de Maio de 2024.

RENEE BUZHR FONTES
BARRETO
NASCIMENTO:78831237500

Assinado de forma digital por
RENEE BUZHR FONTES BARRETO
NASCIMENTO:78831237500
Dados: 2024.07.19 08:39:14 -03'00'

Resp. Téc.: **Renée Buzahr Fontes Barreto Nascimento**
CREA: **0500186596**

Rede Ganha Tempo De Serviços Empresariais Ltda.
CNPJ: 13.758.956/0001-07
Vanessa Ferreira Da Silva Muricy - CPF: 019.274.575-13

Praça Purificação | S/N | Centro | Santo Amaro-Ba

www.pmsantoamaro.ba.ipmbrasil.org.br/

Este documento foi assinado digitalmente por SERASA Experian
EC3D2991566A0D2208C65CF1C42A7DE8

Prefeitura Municipal de Santo Amaro



MEMORIAL DESCRITIVO

Proprietário: Município de Santo Amaro
Quadra: 12 A
Lote: 117
Área: 317,60 m²
Perímetro: 113,12 m

O **Lote de terreno sob nº 117 da Quadra 12 A**, localizado no município de Santo Amaro - BA, na quadra formada pela **Rua Manoel Marques da Silva, Ladeira das Virgens, Rua L, Rua G, Rua H, Rua I, Rua J, Via de Acesso, 2ª Travessa Sacramento, Rua José do Carmo, Escadaria 06 e Área Remanescente**, localizado na esquina da **Ladeira das Virgens** com a **Ladeira das Virgens**, de formato irregular, abrangendo uma área de **317,60 m²** (trezentos e dezessete metros quadrados e sessenta decímetros quadrados) e um perímetro de **113,12 m**.

Para quem de dentro do lote 117 olha para a **Ladeira das Virgens**, inicia-se a descrição no vértice **1** na coordenada (EX: **531.098,8081** NY: **8.613.395,6829**), no ângulo interno de **87°58'36"** com uma distância de **6,39 m** de frente até o vértice **2** de coordenada (EX: **531.094,8904** NY: **8.613.400,7341**), confrontando com **Ladeira das Virgens**, daí deflete à direita no ângulo interno de **89°57'38"** com uma distância de **0,29 m** do lado direito até o vértice **3** de coordenada (EX: **531.095,1191** NY: **8.613.400,9113**), confrontando com **Ladeira das Virgens**, daí deflete à esquerda no ângulo interno de **181°48'52"** com uma distância de **23,86 m** do lado direito até o vértice **4** de coordenada (EX: **531.113,5073** NY: **8.613.416,1084**), confrontando com **Lote 116**, daí deflete à direita no ângulo interno de **177°09'30"** com uma distância de **23,37 m** do lado direito até o vértice **5** de coordenada (EX: **531.132,2341** NY: **8.613.430,0826**), confrontando com **Lote 174**, daí deflete à direita no ângulo interno de **179°35'57"** com uma distância de **3,36 m** do lado direito até o vértice **6** de coordenada (EX: **531.134,9447** NY: **8.613.432,0759**), confrontando com **Rua J**, daí deflete à direita no ângulo interno de **80°04'55"** com uma distância de **2,72 m** ao fundo até o vértice **7** de coordenada (EX: **531.136,1555** NY: **8.613.429,6379**), confrontando com **Lote 171**, daí deflete à esquerda no ângulo interno de **181°45'39"** com uma distância de **3,35 m** ao fundo até o vértice **8** de coordenada (EX: **531.137,7352** NY: **8.613.426,6885**), confrontando com **Lote 170**, daí deflete à direita no ângulo interno de **99°43'18"** com uma distância de **33,13 m** do lado esquerdo até o vértice **9** de coordenada (EX: **531.111,5941** NY: **8.613.406,3427**), confrontando com **Área Remanescente**, daí deflete à esquerda no ângulo interno de **181°55'27"** com uma distância de **16,28 m** do lado esquerdo até o vértice **10** de coordenada (EX: **531.099,0921** NY: **8.613.395,9197**), confrontando com **Lote 118**, daí deflete à esquerda no ângulo interno de **180°00'08"** com uma distância de **0,37 m** do lado esquerdo até o vértice **1** de coordenada (EX: **531.098,8081** NY: **8.613.395,6829**), confrontando com **Ladeira das Virgens**.

Santo Amaro - BA, Quinta-feira, 2 de Maio de 2024.

RENEE BUZAGR FONTES
BARRETO
NASCIMENTO:78831237500

Assinado de forma digital por RENEE
BUZAGR FONTES BARRETO
NASCIMENTO:78831237500
Dados: 2024.07.19 08:39:25 -03'00'

Resp. Téc.:Renée Buzahr Fontes Barreto Nascimento
CREA: 0500186596

Rede Ganha Tempo De Serviços Empresariais Ltda.
CNPJ: 13.758.956/0001-07
Vanessa Ferreira Da Silva Muricy - CPF: 019.274.575-13

Praça Purificação | S/N | Centro | Santo Amaro-Ba

www.pmsantoamaro.ba.ipmbrasil.org.br/

Este documento foi assinado digitalmente por SERASA Experian
EC3D2991566A0D2208C65CF1C42A7DE8

Prefeitura Municipal de Santo Amaro



MEMORIAL DESCRITIVO

Proprietário: Município de Santo Amaro
Quadra: 12 A
Lote: 118
Área: 87,96 m²
Perímetro: 47,27 m

O **Lote de terreno sob nº 118 da Quadra 12 A**, localizado no município de Santo Amaro - BA, na quadra formada pela **Rua Manoel Marques da Silva, Ladeira das Virgens, Rua L, Rua G, Rua H, Rua I, Rua J, Via de Acesso, 2ª Travessa Sacramento, Rua José do Carmo, Escadaria 06 e Área Remanescente**, localizado na esquina da **Ladeira das Virgens** com a **Ladeira das Virgens**, de formato irregular, abrangendo uma área de **87,96 m²** (oitenta e sete metros quadrados e noventa e seis décimos quadrados) e um perímetro de **43,27 m**.

Para quem de dentro do lote 118 olha para a **Ladeira das Virgens**, inicia-se a descrição no vértice **1** na coordenada (EX: **531.102,2514** NY: **8.613.391,8762**), no ângulo interno de **90°18'09"** com uma distância de **5,13 m** de frente até o vértice **2** de coordenada (EX: **531.099,0921** NY: **8.613.395,9197**), confrontando com **Ladeira das Virgens**, daí deflete à direita no ângulo interno de **91°49'01"** com uma distância de **16,28 m** do lado direito até o vértice **3** de coordenada (EX: **531.111,5941** NY: **8.613.406,3427**), confrontando com **Lote 117**, daí deflete à direita no ângulo interno de **86°43'23"** com uma distância de **5,73 m** ao fundo até o vértice **4** de coordenada (EX: **531.115,0085** NY: **8.613.401,7353**), confrontando com **Área Remanescente**, daí deflete à direita no ângulo interno de **91°09'24"** com uma distância de **15,41 m** do lado esquerdo até o vértice **5** de coordenada (EX: **531.102,8180** NY: **8.613.392,3141**), confrontando com **Lote 119**, daí deflete à esquerda no ângulo interno de **180°00'02"** com uma distância de **0,72 m** do lado esquerdo até o vértice **1** de coordenada (EX: **531.102,2514** NY: **8.613.391,8762**), confrontando com **Ladeira das Virgens**.

Santo Amaro - BA, Quinta-feira, 2 de Maio de 2024.

RENEE BUZAGR FONTES
BARRETO
NASCIMENTO:78831237500

Assinado de forma digital por RENEE
BUZAGR FONTES BARRETO
NASCIMENTO:78831237500
Dados: 2024.07.19 08:39:32 -03'00'

Resp. Téc.: **Renée Buzahr Fontes Barreto Nascimento**
CREA: 0500186596

Rede Ganha Tempo De Serviços Empresariais Ltda.
CNPJ: 13.758.956/0001-07
Vanessa Ferreira Da Silva Muricy - CPF: 019.274.575-13

Praça Purificação | S/N | Centro | Santo Amaro-Ba

www.pmsantoamaro.ba.ipmbrasil.org.br/

Este documento foi assinado digitalmente por SERASA Experian
EC3D2991566A0D2208C65CF1C42A7DE8

Prefeitura Municipal de Santo Amaro



MEMORIAL DESCRITIVO

Proprietário: Município de Santo Amaro
Quadra: 12 A
Lote: 119
Área: 78,95 m²
Perímetro: 43,89 m

O **Lote de terreno sob nº 119 da Quadra 12 A**, localizado no município de Santo Amaro - BA, na quadra formada pela **Rua Manoel Marques da Silva, Ladeira das Virgens, Rua L, Rua G, Rua H, Rua I, Rua J, Via de Acesso, 2ª Travessa Sacramento, Rua José do Carmo, Escadaria 06 e Área Remanescente**, localizado na esquina da **Ladeira das Virgens** com a **Área Remanescente**, de formato irregular, abrangendo uma área de **78,95 m²** (setenta e oito metros quadrados e noventa e cinco decímetros quadrados) e um perímetro de **43,89 m**.

Para quem de dentro do lote 119 olha para a **Ladeira das Virgens**, inicia-se a descrição no vértice **1** na coordenada (EX: **531.105,5247** NY: **8.613.388,7529**), no ângulo interno de **89°56'49"** com uma distância de **4,47 m** de frente até o vértice **2** de coordenada (EX: **531.102,8180** NY: **8.613.392,3141**), confrontando com **Ladeira das Virgens**, daí deflete à direita no ângulo interno de **90°27'42"** com uma distância de **15,41 m** do lado direito até o vértice **3** de coordenada (EX: **531.115,0085** NY: **8.613.401,7353**), confrontando com **Lote 118**, daí deflete à direita no ângulo interno de **179°59'59"** com uma distância de **1,91 m** do lado direito até o vértice **4** de coordenada (EX: **531.116,5219** NY: **8.613.402,9049**), confrontando com **Área Remanescente**, daí deflete à direita no ângulo interno de **91°46'08"** com uma distância de **4,60 m** ao fundo até o vértice **5** de coordenada (EX: **531.119,4457** NY: **8.613.399,3537**), confrontando com **Área Remanescente**, daí deflete à direita no ângulo interno de **87°49'37"** com uma distância de **0,37 m** do lado esquerdo até o vértice **6** de coordenada (EX: **531.119,1509** NY: **8.613.399,1291**), confrontando com **Área Remanescente**, daí deflete à direita no ângulo interno de **179°59'45"** com uma distância de **17,13 m** do lado esquerdo até o vértice **1** de coordenada (EX: **531.105,5247** NY: **8.613.388,7529**), confrontando com **Lote 120**.

Santo Amaro - BA, Quinta-feira, 2 de Maio de 2024.

RENEE BUZAGR FONTES
BARRETO
NASCIMENTO:78831237500

Assinado de forma digital por RENE
BUZAGR FONTES BARRETO
NASCIMENTO:78831237500
Dados: 2024.07.19 08:39:41 -03'00'

Resp. Téc.: **Renée Buzahr Fontes Barreto Nascimento**
CREA: 0500186596

Rede Ganha Tempo De Serviços Empresariais Ltda.
CNPJ: 13.758.956/0001-07
Vanessa Ferreira Da Silva Muricy - CPF: 019.274.575-13

Praça Purificação | S/N | Centro | Santo Amaro-Ba

www.pmsantoamaro.ba.ipmbrasil.org.br/

Este documento foi assinado digitalmente por SERASA Experian
EC3D2991566A0D2208C65CF1C42A7DE8

Prefeitura Municipal de Santo Amaro



MEMORIAL DESCRITIVO

Proprietário: Município de Santo Amaro
Quadra: 12 A
Lote: 120
Área: 81,27 m²
Perímetro: 43,75 m

O **Lote de terreno sob nº 120 da Quadra 12 A**, localizado no município de Santo Amaro - BA, na quadra formada pela **Rua Manoel Marques da Silva, Ladeira das Virgens, Rua L, Rua G, Rua H, Rua I, Rua J, Via de Acesso, 2ª Travessa Sacramento, Rua José do Carmo, Escadaria 06 e Área Remanescente**, localizado na esquina da **Ladeira das Virgens** com a **Ladeira das Virgens**, de formato irregular, abrangendo uma área de **81,27 m²** (oitenta e um metros quadrados e vinte e sete décimos quadrados) e um perímetro de **43,75 m**.

Para quem de dentro do lote 120 olha para a **Ladeira das Virgens**, inicia-se a descrição no vértice **1** na coordenada (EX: **531.108,4913** NY: **8.613.384,8497**), no ângulo interno de **88°54'34"** com uma distância de **4,90 m** de frente até o vértice **2** de coordenada (EX: **531.105,5247** NY: **8.613.388,7529**), confrontando com **Ladeira das Virgens**, daí deflete à direita no ângulo interno de **90°03'12"** com uma distância de **17,13 m** do lado direito até o vértice **3** de coordenada (EX: **531.119,1509** NY: **8.613.399,1291**), confrontando com **Lote 119**, daí deflete à direita no ângulo interno de **89°56'48"** com uma distância de **4,59 m** ao fundo até o vértice **4** de coordenada (EX: **531.121,9269** NY: **8.613.395,4765**), confrontando com **Área Remanescente**, daí deflete à direita no ângulo interno de **91°06'23"** com uma distância de **16,89 m** do lado esquerdo até o vértice **5** de coordenada (EX: **531.108,6830** NY: **8.613.385,0012**), confrontando com **Lote 121**, daí deflete à direita no ângulo interno de **179°59'03"** com uma distância de **0,24 m** do lado esquerdo até o vértice **1** de coordenada (EX: **531.108,4913** NY: **8.613.384,8497**), confrontando com **Ladeira das Virgens**.

Santo Amaro - BA, Quinta-feira, 2 de Maio de 2024.

RENEE BUZAHR FONTES
BARRETO
NASCIMENTO:78831237500

Assinado de forma digital por
RENEE BUZAHR FONTES BARRETO
NASCIMENTO:78831237500
Dados: 2024.07.19 08:39:49 -03'00'

Resp. Téc.:Renée Buzahr Fontes Barreto Nascimento
CREA: 0500186596

Rede Ganha Tempo De Serviços Empresariais Ltda.
CNPJ: 13.758.956/0001-07
Vanessa Ferreira Da Silva Muricy - CPF: 019.274.575-13

Praça Purificação | S/N | Centro | Santo Amaro-Ba

www.pmsantoamaro.ba.ipmbrasil.org.br/

Este documento foi assinado digitalmente por SERASA Experian
EC3D2991566A0D2208C65CF1C42A7DE8

Prefeitura Municipal de Santo Amaro



MEMORIAL DESCRITIVO

Proprietário: Município de Santo Amaro
Quadra: 12 A
Lote: 121
Área: 81,74 m²
Perímetro: 43,34 m

O **Lote de terreno sob nº 121 da Quadra 12 A**, localizado no município de Santo Amaro - BA, na quadra formada pela **Rua Manoel Marques da Silva, Ladeira das Virgens, Rua L, Rua G, Rua H, Rua I, Rua J, Via de Acesso, 2ª Travessa Sacramento, Rua José do Carmo, Escadaria 06 e Área Remanescente**, de formato irregular, abrangendo uma área de **81,74 m²** (oitenta e um metros quadrados e setenta e quatro décimos quadrados) e um perímetro de **43,34 m**.

Para quem de dentro do lote 121 olha para a **Ladeira das Virgens**, inicia-se a descrição no vértice **1** na coordenada (EX: **531.111,7385** NY: **8.613.381,2598**), no ângulo interno de **91°08'08"** com uma distância de **4,83 m** de frente até o vértice **2** de coordenada (EX: **531.108,6830** NY: **8.613.385,0012**), confrontando com **Ladeira das Virgens**, daí deflete à direita no ângulo interno de **89°06'17"** com uma distância de **16,89 m** do lado direito até o vértice **3** de coordenada (EX: **531.121,9269** NY: **8.613.395,4765**), confrontando com **Lote 120**, daí deflete à direita no ângulo interno de **88°53'38"** com uma distância de **4,90 m** ao fundo até o vértice **4** de coordenada (EX: **531.124,8925** NY: **8.613.391,5746**), confrontando com **Área Remanescente**, daí deflete à direita no ângulo interno de **90°51'58"** com uma distância de **16,72 m** do lado esquerdo até o vértice **1** de coordenada (EX: **531.111,7385** NY: **8.613.381,2598**), confrontando com **Lote 122**.

Santo Amaro - BA, Quinta-feira, 2 de Maio de 2024.

RENEE BUZahr FONTES BARRETO
NASCIMENTO:78831237500
Assinado de forma digital por
RENEE BUZahr FONTES BARRETO
NASCIMENTO:78831237500
Dados: 2024.07.19 08:39:58 -03'00'

Resp. Téc.:Renée Buzahr Fontes Barreto Nascimento
CREA: 0500186596

Rede Ganha Tempo De Serviços Empresariais Ltda.
CNPJ: 13.758.956/0001-07
Vanessa Ferreira Da Silva Muricy - CPF: 019.274.575-13

Praça Purificação | S/N | Centro | Santo Amaro-Ba

www.pmsantoamaro.ba.ipmbrasil.org.br/

Este documento foi assinado digitalmente por SERASA Experian
EC3D2991566A0D2208C65CF1C42A7DE8

Prefeitura Municipal de Santo Amaro



MEMORIAL DESCRITIVO

Proprietário: Município de Santo Amaro
Quadra: 12 A
Lote: 122
Área: 54,04 m²
Perímetro: 39,90 m

O **Lote de terreno sob nº 122 da Quadra 12 A**, localizado no município de Santo Amaro - BA, na quadra formada pela **Rua Manoel Marques da Silva, Ladeira das Virgens, Rua L, Rua G, Rua H, Rua I, Rua J, Via de Acesso, 2ª Travessa Sacramento, Rua José do Carmo, Escadaria 06 e Área Remanescente**, de formato irregular, abrangendo uma área de **54,04 m²** (cinquenta e quatro metros quadrados e quatro décimos quadrados) e um perímetro de **39,90 m**.

Para quem de dentro do lote 122 olha para a **Ladeira das Virgens**, inicia-se a descrição no vértice **1** na coordenada (EX: **531.113,7264** NY: **8.613.378,6541**), no ângulo interno de **88°56'21"** com uma distância de **3,28 m** de frente até o vértice **2** de coordenada (EX: **531.111,7385** NY: **8.613.381,2598**), confrontando com **Ladeira das Virgens**, daí deflete à direita no ângulo interno de **90°45'41"** com uma distância de **16,72 m** do lado direito até o vértice **3** de coordenada (EX: **531.124,8925** NY: **8.613.391,5746**), confrontando com **Lote 121**, daí deflete à direita no ângulo interno de **89°08'03"** com uma distância de **3,19 m** ao fundo até o vértice **4** de coordenada (EX: **531.126,8228** NY: **8.613.389,0349**), confrontando com **Área Remanescente**, daí deflete à direita no ângulo interno de **91°09'56"** com uma distância de **16,71 m** do lado esquerdo até o vértice **1** de coordenada (EX: **531.113,7264** NY: **8.613.378,6541**), confrontando com **Lote 123**.

Santo Amaro - BA, Quinta-feira, 2 de Maio de 2024.

RENEE BUZAGR FONTES
BARRETO
NASCIMENTO:78831237500

Assinado de forma digital por RENE
BUZAGR FONTES BARRETO
NASCIMENTO:78831237500
Dados: 2024.07.19 08:40:07 -03'00'

Resp. Téc.:Renée Buzahr Fontes Barreto Nascimento
CREA: 0500186596

Rede Ganha Tempo De Serviços Empresariais Ltda.

CNPJ: 13.758.956/0001-07

Vanessa Ferreira Da Silva Muricy - CPF: 019.274.575-13

Praça Purificação | S/N | Centro | Santo Amaro-Ba

www.pmsantoamaro.ba.ipmbrasil.org.br/

Este documento foi assinado digitalmente por SERASA Experian
EC3D2991566A0D2208C65CF1C42A7DE8

Prefeitura Municipal de Santo Amaro



MEMORIAL DESCRITIVO

Proprietário: Município de Santo Amaro
Quadra: 12 A
Lote: 123
Área: 55,31 m²
Perímetro: 40,04 m

O **Lote de terreno sob nº 123 da Quadra 12 A**, localizado no município de Santo Amaro - BA, na quadra formada pela **Rua Manoel Marques da Silva, Ladeira das Virgens, Rua L, Rua G, Rua H, Rua I, Rua J, Via de Acesso, 2ª Travessa Sacramento, Rua José do Carmo, Escadaria 06 e Área Remanescente**, de formato irregular, abrangendo uma área de **55,31 m²** (cinquenta e cinco metros quadrados e trinta e um décimos quadrados) e um perímetro de **40,04 m**.

Para quem de dentro do lote 123 olha para a **Ladeira das Virgens**, inicia-se a descrição no vértice **1** na coordenada (EX: **531.115,7105** NY: **8.613.376,1063**), no ângulo interno de **90°03'57"** com uma distância de **3,23 m** de frente até o vértice **2** de coordenada (EX: **531.113,7264** NY: **8.613.378,6541**), confrontando com **Ladeira das Virgens**, daí deflete à direita no ângulo interno de **90°29'31"** com uma distância de **16,71 m** do lado direito até o vértice **3** de coordenada (EX: **531.126,8228** NY: **8.613.389,0349**), confrontando com **Lote 122**, daí deflete à direita no ângulo interno de **89°25'05"** com uma distância de **3,39 m** ao fundo até o vértice **4** de coordenada (EX: **531.128,9027** NY: **8.613.386,3554**), confrontando com **Área Remanescente**, daí deflete à direita no ângulo interno de **90°01'27"** com uma distância de **16,71 m** do lado esquerdo até o vértice **1** de coordenada (EX: **531.115,7105** NY: **8.613.376,1063**), confrontando com **Lote 124**.

Santo Amaro - BA, Quinta-feira, 2 de Maio de 2024.

RENEE BUZHR FONTES
BARRETO
NASCIMENTO:78831237500

Assinado de forma digital por RENE
BUZHR FONTES BARRETO
NASCIMENTO:78831237500
Dados: 2024.07.19 08:40:16 -03'00'

Resp. Téc.: **Renée Buzahr Fontes Barreto Nascimento**
CREA: **0500186596**

Rede Ganha Tempo De Serviços Empresariais Ltda.
CNPJ: 13.758.956/0001-07
Vanessa Ferreira Da Silva Muricy - CPF: 019.274.575-13

Praça Purificação | S/N | Centro | Santo Amaro-Ba

www.pmsantoamaro.ba.ipmbrasil.org.br/

Este documento foi assinado digitalmente por SERASA Experian
EC3D2991566A0D2208C65CF1C42A7DE8

Prefeitura Municipal de Santo Amaro



MEMORIAL DESCRITIVO

Proprietário: Município de Santo Amaro
Quadra: 12 A
Lote: 124
Área: 69,93 m²
Perímetro: 41,83 m

O **Lote de terreno sob nº 124 da Quadra 12 A**, localizado no município de Santo Amaro - BA, na quadra formada pela **Rua Manoel Marques da Silva, Ladeira das Virgens, Rua L, Rua G, Rua H, Rua I, Rua J, Via de Acesso, 2ª Travessa Sacramento, Rua José do Carmo, Escadaria 06 e Área Remanescente**, localizado na esquina da **Ladeira das Virgens** com a **Ladeira das Virgens**, de formato irregular, abrangendo uma área de **69,93 m²** (sessenta e nove metros quadrados e noventa e três decímetros quadrados) e um perímetro de **41,83 m**.

Para quem de dentro do lote 124 olha para a **Ladeira das Virgens**, inicia-se a descrição no vértice **1** na coordenada (EX: **531.118,4075** NY: **8.613.372,7173**), no ângulo interno de **91°11'30"** com uma distância de **4,33 m** de frente até o vértice **2** de coordenada (EX: **531.115,7105** NY: **8.613.376,1063**), confrontando com **Ladeira das Virgens**, daí deflete à direita no ângulo interno de **89°19'54"** com uma distância de **16,71 m** do lado direito até o vértice **3** de coordenada (EX: **531.128,9027** NY: **8.613.386,3554**), confrontando com **Lote 123**, daí deflete à direita no ângulo interno de **91°37'19"** com uma distância de **4,02 m** ao fundo até o vértice **4** de coordenada (EX: **531.131,4558** NY: **8.613.383,2545**), confrontando com **Área Remanescente**, daí deflete à direita no ângulo interno de **89°29'15"** com uma distância de **16,46 m** do lado esquerdo até o vértice **5** de coordenada (EX: **531.118,6578** NY: **8.613.372,9081**), confrontando com **Lote 125**, daí deflete à direita no ângulo interno de **178°22'01"** com uma distância de **0,31 m** do lado esquerdo até o vértice **1** de coordenada (EX: **531.118,4075** NY: **8.613.372,7173**), confrontando com **Ladeira das Virgens**.

Santo Amaro - BA, Quinta-feira, 2 de Maio de 2024.

RENEE BUZAGR FONTES
BARRETO
NASCIMENTO:78831237500

Assinado de forma digital por
RENEE BUZAGR FONTES BARRETO
NASCIMENTO:78831237500
Dados: 2024.07.19 08:40:28 -03'00'

Resp. Téc.:Renée Buzahr Fontes Barreto Nascimento
CREA: 0500186596

Rede Ganha Tempo De Serviços Empresariais Ltda.
CNPJ: 13.758.956/0001-07
Vanessa Ferreira Da Silva Muricy - CPF: 019.274.575-13

Praça Purificação | S/N | Centro | Santo Amaro-Ba

www.pmsantoamaro.ba.ipmbrasil.org.br/

Este documento foi assinado digitalmente por SERASA Experian
EC3D2991566A0D2208C65CF1C42A7DE8

Prefeitura Municipal de Santo Amaro



MEMORIAL DESCRITIVO

Proprietário: Município de Santo Amaro
Quadra: 12 A
Lote: 125
Área: 73,56 m²
Perímetro: 46,16 m

O **Lote de terreno sob nº 125 da Quadra 12 A**, localizado no município de Santo Amaro - BA, na quadra formada pela **Rua Manoel Marques da Silva, Ladeira das Virgens, Rua L, Rua G, Rua H, Rua I, Rua J, Via de Acesso, 2ª Travessa Sacramento, Rua José do Carmo, Escadaria 06 e Área Remanescente**, localizado na esquina da **Ladeira das Virgens** com a **Área Remanescente**, de formato irregular, abrangendo uma área de **73,56 m²** (setenta e três metros quadrados e cinquenta e seis decímetros quadrados) e um perímetro de **46,16 m**.

Para quem de dentro do lote 125 olha para a **Ladeira das Virgens**, inicia-se a descrição no vértice **1** na coordenada (EX: **531.121,4558** NY: **8.613.369,8465**), no ângulo interno de **91°33'04"** com uma distância de **4,15 m** de frente até o vértice **2** de coordenada (EX: **531.118,6578** NY: **8.613.372,9081**), confrontando com **Ladeira das Virgens**, daí deflete à direita no ângulo interno de **86°31'46"** com uma distância de **16,46 m** do lado direito até o vértice **3** de coordenada (EX: **531.131,4558** NY: **8.613.383,2545**), confrontando com **Lote 124**, daí deflete à direita no ângulo interno de **179°10'02"** com uma distância de **2,86 m** do lado direito até o vértice **4** de coordenada (EX: **531.133,7036** NY: **8.613.385,0184**), confrontando com **Área Remanescente**, daí deflete à direita no ângulo interno de **93°23'11"** com uma distância de **3,46 m** ao fundo até o vértice **5** de coordenada (EX: **531.135,9952** NY: **8.613.382,4289**), confrontando com **Área Remanescente**, daí deflete à direita no ângulo interno de **89°21'57"** com uma distância de **19,23 m** do lado esquerdo até o vértice **1** de coordenada (EX: **531.121,4558** NY: **8.613.369,8465**), confrontando com **Lote 126**.

Santo Amaro - BA, Quinta-feira, 2 de Maio de 2024.

RENEE BUZAGR FONTES
BARRETO
NASCIMENTO:78831237500

Assinado de forma digital por
RENEE BUZAGR FONTES BARRETO
NASCIMENTO:78831237500
Dados: 2024.07.19 08:40:37 -03'00'

Resp. Téc.:Renée Buzahr Fontes Barreto Nascimento
CREA: 0500186596

Rede Ganha Tempo De Serviços Empresariais Ltda.
CNPJ: 13.758.956/0001-07
Vanessa Ferreira Da Silva Muricy - CPF: 019.274.575-13

Praça Purificação | S/N | Centro | Santo Amaro-Ba

www.pmsantoamaro.ba.ipmbrasil.org.br/

Este documento foi assinado digitalmente por SERASA Experian
EC3D2991566A0D2208C65CF1C42A7DE8

Prefeitura Municipal de Santo Amaro



MEMORIAL DESCRITIVO

Proprietário: Município de Santo Amaro
Quadra: 12 A
Lote: 126
Área: 66,66 m²
Perímetro: 45,42 m

O **Lote de terreno sob nº 126 da Quadra 12 A**, localizado no município de Santo Amaro - BA, na quadra formada pela **Rua Manoel Marques da Silva, Ladeira das Virgens, Rua L, Rua G, Rua H, Rua I, Rua J, Via de Acesso, 2ª Travessa Sacramento, Rua José do Carmo, Escadaria 06 e Área Remanescente**, de formato irregular, abrangendo uma área de **66,66 m²** (sessenta e seis metros quadrados e sessenta e seis décimos quadrados) e um perímetro de **45,42 m**.

Para quem de dentro do lote 126 olha para a **Ladeira das Virgens**, inicia-se a descrição no vértice **1** na coordenada (EX: **531.124,0129** NY: **8.613.367,1547**), no ângulo interno de **91°11'24"** com uma distância de **3,71 m** de frente até o vértice **2** de coordenada (EX: **531.121,4558** NY: **8.613.369,8465**), confrontando com **Ladeira das Virgens**, daí deflete à direita no ângulo interno de **87°20'38"** com uma distância de **19,23 m** do lado direito até o vértice **3** de coordenada (EX: **531.135,9952** NY: **8.613.382,4289**), confrontando com **Lote 125**, daí deflete à direita no ângulo interno de **93°27'02"** com uma distância de **3,22 m** ao fundo até o vértice **4** de coordenada (EX: **531.138,2464** NY: **8.613.380,1239**), confrontando com **Área Remanescente**, daí deflete à direita no ângulo interno de **88°00'56"** com uma distância de **19,26 m** do lado esquerdo até o vértice **1** de coordenada (EX: **531.124,0129** NY: **8.613.367,1547**), confrontando com **Lote 127**.

Santo Amaro - BA, Quinta-feira, 2 de Maio de 2024.

RENEE BUZAGR FONTES
BARRETO
NASCIMENTO:78831237500

Assinado de forma digital por
RENEE BUZAGR FONTES BARRETO
NASCIMENTO:78831237500
Dados: 2024.07.19 08:40:46 -03'00'

Resp. Téc.:Renée Buzahr Fontes Barreto Nascimento
CREA: 0500186596

Rede Ganha Tempo De Serviços Empresariais Ltda.
CNPJ: 13.758.956/0001-07
Vanessa Ferreira Da Silva Muricy - CPF: 019.274.575-13

Praça Purificação | S/N | Centro | Santo Amaro-Ba

www.pmsantoamaro.ba.ipmbrasil.org.br/

Este documento foi assinado digitalmente por SERASA Experian
EC3D2991566A0D2208C65CF1C42A7DE8

Prefeitura Municipal de Santo Amaro



MEMORIAL DESCRITIVO

Proprietário: Município de Santo Amaro
Quadra: 12 A
Lote: 127
Área: 332,03 m²
Perímetro: 84,77 m

O **Lote de terreno sob nº 127 da Quadra 12 A**, localizado no município de Santo Amaro - BA, na quadra formada pela **Rua Manoel Marques da Silva, Ladeira das Virgens, Rua L, Rua G, Rua H, Rua I, Rua J, Via de Acesso, 2ª Travessa Sacramento, Rua José do Carmo, Escadaria 06 e Área Remanescente**, localizado na esquina da **Ladeira das Virgens** com a **Área Remanescente**, de formato irregular, abrangendo uma área de **332,03 m²** (trezentos e trinta e dois metros quadrados e três decímetros quadrados) e um perímetro de **84,77 m**.

Para quem de dentro do lote 127 olha para a **Ladeira das Virgens**, inicia-se a descrição no vértice **1** na coordenada (EX: **531.131,1654** NY: **8.613.360,1395**), no ângulo interno de **94°52'37"** com uma distância de **10,02 m** de frente até o vértice **2** de coordenada (EX: **531.124,0129** NY: **8.613.367,1547**), confrontando com **Ladeira das Virgens**, daí deflete à direita no ângulo interno de **86°47'01"** com uma distância de **19,26 m** do lado direito até o vértice **3** de coordenada (EX: **531.138,2464** NY: **8.613.380,1239**), confrontando com **Lote 126**, daí deflete à direita no ângulo interno de **175°20'05"** com uma distância de **13,75 m** do lado direito até o vértice **4** de coordenada (EX: **531.149,1273** NY: **8.613.388,5257**), confrontando com **Área Remanescente**, daí deflete à direita no ângulo interno de **91°50'11"** com uma distância de **9,82 m** ao fundo até o vértice **5** de coordenada (EX: **531.155,3760** NY: **8.613.380,9482**), confrontando com **Área Remanescente**, daí deflete à direita no ângulo interno de **91°10'06"** com uma distância de **31,92 m** do lado esquerdo até o vértice **1** de coordenada (EX: **531.131,1654** NY: **8.613.360,1395**), confrontando com **Lote 128**.

Santo Amaro - BA, Quinta-feira, 2 de Maio de 2024.

RENEE BUZAGR FONTES
BARRETO
NASCIMENTO:78831237500

Assinado de forma digital por
RENEE BUZAGR FONTES BARRETO
NASCIMENTO:78831237500
Dados: 2024.07.19 08:40:55 -03'00'

Resp. Téc.:Renée Buzahr Fontes Barreto Nascimento
CREA: 0500186596

Rede Ganha Tempo De Serviços Empresariais Ltda.
CNPJ: 13.758.956/0001-07
Vanessa Ferreira Da Silva Muricy - CPF: 019.274.575-13

Praça Purificação | S/N | Centro | Santo Amaro-Ba

www.pmsantoamaro.ba.ipmbrasil.org.br/

Este documento foi assinado digitalmente por SERASA Experian
EC3D2991566A0D2208C65CF1C42A7DE8

Prefeitura Municipal de Santo Amaro



MEMORIAL DESCRITIVO

Proprietário: Município de Santo Amaro
Quadra: 12 A
Lote: 128
Área: 159,32 m²
Perímetro: 73,16 m

O **Lote de terreno sob nº 128 da Quadra 12 A**, localizado no município de Santo Amaro - BA, na quadra formada pela **Rua Manoel Marques da Silva, Ladeira das Virgens, Rua L, Rua G, Rua H, Rua I, Rua J, Via de Acesso, 2ª Travessa Sacramento, Rua José do Carmo, Escadaria 06 e Área Remanescente**, de formato irregular, abrangendo uma área de **159,32 m²** (cento e cinquenta e nove metros quadrados e trinta e dois decímetros quadrados) e um perímetro de **73,16 m**.

Para quem de dentro do lote 128 olha para a **Ladeira das Virgens**, inicia-se a descrição no vértice **1** na coordenada (EX: **531.134,6544** NY: **8.613.356,6572**), no ângulo interno de **94°53'49"** com uma distância de **4,93 m** de frente até o vértice **2** de coordenada (EX: **531.131,1654** NY: **8.613.360,1395**), confrontando com **Ladeira das Virgens**, daí deflete à direita no ângulo interno de **85°37'24"** com uma distância de **31,92 m** do lado direito até o vértice **3** de coordenada (EX: **531.155,3760** NY: **8.613.380,9482**), confrontando com **Lote 127**, daí deflete à direita no ângulo interno de **84°58'48"** com uma distância de **5,22 m** ao fundo até o vértice **4** de coordenada (EX: **531.158,4175** NY: **8.613.376,7090**), confrontando com **Área Remanescente**, daí deflete à direita no ângulo interno de **94°29'59"** com uma distância de **31,09 m** do lado esquerdo até o vértice **1** de coordenada (EX: **531.134,6544** NY: **8.613.356,6572**), confrontando com **Lote 129**.

Santo Amaro - BA, Quinta-feira, 2 de Maio de 2024.

RENEE BUZahr FONTES
BARRETO
NASCIMENTO:78831237500

Assinado de forma digital por
RENEE BUZahr FONTES BARRETO
NASCIMENTO:78831237500
Dados: 2024.07.19 08:41:03 -03'00'

Resp. Téc.:Renée Buzahr Fontes Barreto Nascimento
CREA: 0500186596

Rede Ganha Tempo De Serviços Empresariais Ltda.

CNPJ: 13.758.956/0001-07

Vanessa Ferreira Da Silva Muricy - CPF: 019.274.575-13

Praça Purificação | S/N | Centro | Santo Amaro-Ba

www.pmsantoamaro.ba.ipmbrasil.org.br/

Este documento foi assinado digitalmente por SERASA Experian
EC3D2991566A0D2208C65CF1C42A7DE8

Prefeitura Municipal de Santo Amaro



MEMORIAL DESCRITIVO

Proprietário: Município de Santo Amaro
Quadra: 12 A
Lote: 129
Área: 130,67 m²
Perímetro: 70,18 m

O **Lote de terreno sob nº 129 da Quadra 12 A**, localizado no município de Santo Amaro - BA, na quadra formada pela **Rua Manoel Marques da Silva, Ladeira das Virgens, Rua L, Rua G, Rua H, Rua I, Rua J, Via de Acesso, 2ª Travessa Sacramento, Rua José do Carmo, Escadaria 06 e Área Remanescente**, de formato irregular, abrangendo uma área de **130,67 m²** (cento e trinta metros quadrados e sessenta e sete decímetros quadrados) e um perímetro de **70,18 m**.

Para quem de dentro do lote 129 olha para a **Ladeira das Virgens**, inicia-se a descrição no vértice **1** na coordenada (EX: **531.137,7357** NY: **8.613.353,5818**), no ângulo interno de **94°30'44"** com uma distância de **4,35 m** de frente até o vértice **2** de coordenada (EX: **531.134,6544** NY: **8.613.356,6572**), confrontando com **Ladeira das Virgens**, daí deflete à direita no ângulo interno de **85°06'11"** com uma distância de **31,09 m** do lado direito até o vértice **3** de coordenada (EX: **531.158,4175** NY: **8.613.376,7090**), confrontando com **Lote 128**, daí deflete à direita no ângulo interno de **88°29'26"** com uma distância de **4,13 m** ao fundo até o vértice **4** de coordenada (EX: **531.160,9991** NY: **8.613.373,4808**), confrontando com **Área Remanescente**, daí deflete à direita no ângulo interno de **91°53'39"** com uma distância de **30,61 m** do lado esquerdo até o vértice **1** de coordenada (EX: **531.137,7357** NY: **8.613.353,5818**), confrontando com **Lote 130**.

Santo Amaro - BA, Quinta-feira, 2 de Maio de 2024.

RENEE BUZAGR FONTES
BARRETO
NASCIMENTO:78831237500

Assinado de forma digital por
RENEE BUZAGR FONTES BARRETO
NASCIMENTO:78831237500
Dados: 2024.07.19 08:41:13 -03'00'

Resp. Téc.:Renée Buzahr Fontes Barreto Nascimento
CREA: 0500186596

Rede Ganha Tempo De Serviços Empresariais Ltda.
CNPJ: 13.758.956/0001-07
Vanessa Ferreira Da Silva Muricy - CPF: 019.274.575-13

Praça Purificação | S/N | Centro | Santo Amaro-Ba

www.pmsantoamaro.ba.ipmbrasil.org.br/

Este documento foi assinado digitalmente por SERASA Experian
EC3D2991566A0D2208C65CF1C42A7DE8

Prefeitura Municipal de Santo Amaro



MEMORIAL DESCRITIVO

Proprietário: Município de Santo Amaro
Quadra: 12 A
Lote: 130
Área: 113,13 m²
Perímetro: 70,48 m

O **Lote de terreno sob nº 130 da Quadra 12 A**, localizado no município de Santo Amaro - BA, na quadra formada pela **Rua Manoel Marques da Silva, Ladeira das Virgens, Rua L, Rua G, Rua H, Rua I, Rua J, Via de Acesso, 2ª Travessa Sacramento, Rua José do Carmo, Escadaria 06 e Área Remanescente**, localizado na esquina da **Ladeira das Virgens** com a **Área Remanescente**, de formato irregular, abrangendo uma área de **113,13 m²** (cento e treze metros quadrados e treze decímetros quadrados) e um perímetro de **70,48 m**.

Para quem de dentro do lote 130 olha para a **Ladeira das Virgens**, inicia-se a descrição no vértice **1** na coordenada (EX: **531.140,1021** NY: **8.613.351,0961**), no ângulo interno de **93°34'49"** com uma distância de **3,43 m** de frente até o vértice **2** de coordenada (EX: **531.137,7357** NY: **8.613.353,5818**), confrontando com **Ladeira das Virgens**, daí deflete à direita no ângulo interno de **86°57'06"** com uma distância de **30,61 m** do lado direito até o vértice **3** de coordenada (EX: **531.160,9991** NY: **8.613.373,4808**), confrontando com **Lote 129**, daí deflete à esquerda no ângulo interno de **180°06'46"** com uma distância de **1,13 m** do lado direito até o vértice **4** de coordenada (EX: **531.161,8595** NY: **8.613.374,2198**), confrontando com **Área Remanescente**, daí deflete à direita no ângulo interno de **89°49'32"** com uma distância de **3,74 m** ao fundo até o vértice **5** de coordenada (EX: **531.164,2863** NY: **8.613.371,3766**), confrontando com **Área Remanescente**, daí deflete à direita no ângulo interno de **89°11'52"** com uma distância de **2,68 m** do lado esquerdo até o vértice **6** de coordenada (EX: **531.162,2259** NY: **8.613.369,6673**), confrontando com **Área Remanescente**, daí deflete à esquerda no ângulo interno de **180°19'54"** com uma distância de **28,89 m** do lado esquerdo até o vértice **1** de coordenada (EX: **531.140,1021** NY: **8.613.351,0961**), confrontando com **Lote 131**.

Santo Amaro - BA, Quinta-feira, 2 de Maio de 2024.

RENEE BUZAGR FONTES
BARRETO
NASCIMENTO: 78831237500

Assinado de forma digital por
RENEE BUZAGR FONTES BARRETO
NASCIMENTO: 78831237500
Dados: 2024.07.19 08:41:24 -03'00'

Resp. Téc.: **Renée Buzahr Fontes Barreto Nascimento**
CREA: **0500186596**

Rede Ganha Tempo De Serviços Empresariais Ltda.
CNPJ: 13.758.956/0001-07
Vanessa Ferreira Da Silva Muricy - CPF: 019.274.575-13

Praça Purificação | S/N | Centro | Santo Amaro-Ba

www.pmsantoamaro.ba.ipmbrasil.org.br/

Este documento foi assinado digitalmente por SERASA Experian
EC3D2991566A0D2208C65CF1C42A7DE8

Prefeitura Municipal de Santo Amaro



MEMORIAL DESCRITIVO

Proprietário: Município de Santo Amaro
Quadra: 12 A
Lote: 131
Área: 121,98 m²
Perímetro: 66,06 m

O **Lote de terreno sob nº 131 da Quadra 12 A**, localizado no município de Santo Amaro - BA, na quadra formada pela **Rua Manoel Marques da Silva, Ladeira das Virgens, Rua L, Rua G, Rua H, Rua I, Rua J, Via de Acesso, 2ª Travessa Sacramento, Rua José do Carmo, Escadaria 06 e Área Remanescente**, de formato irregular, abrangendo uma área de **121,98 m²** (cento e vinte e um metros quadrados e noventa e oito décimos quadrados) e um perímetro de **66,06 m**.

Para quem de dentro do lote 131 olha para a **Ladeira das Virgens**, inicia-se a descrição no vértice **1** na coordenada (EX: **531.142,8630** NY: **8.613.348,1088**), no ângulo interno de **93°25'50"** com uma distância de **4,07 m** de frente até o vértice **2** de coordenada (EX: **531.140,1021** NY: **8.613.351,0961**), confrontando com **Ladeira das Virgens**, daí deflete à direita no ângulo interno de **87°16'02"** com uma distância de **28,89 m** do lado direito até o vértice **3** de coordenada (EX: **531.162,2259** NY: **8.613.369,6673**), confrontando com **Lote 130**, daí deflete à direita no ângulo interno de **90°00'12"** com uma distância de **4,41 m** ao fundo até o vértice **4** de coordenada (EX: **531.165,0630** NY: **8.613.366,2879**), confrontando com **Área Remanescente**, daí deflete à direita no ângulo interno de **89°17'56"** com uma distância de **28,69 m** do lado esquerdo até o vértice **1** de coordenada (EX: **531.142,8630** NY: **8.613.348,1088**), confrontando com **Lote 132**.

Santo Amaro - BA, Quinta-feira, 2 de Maio de 2024.

RENEE BUZahr FONTES
BARRETO
NASCIMENTO:78831237500

Assinado de forma digital por
RENEE BUZahr FONTES BARRETO
NASCIMENTO:78831237500
Dados: 2024.07.19 08:41:34 -03'00'

Resp. Téc.: **Renée Buzahr Fontes Barreto Nascimento**
CREA: 0500186596

Rede Ganha Tempo De Serviços Empresariais Ltda.
CNPJ: 13.758.956/0001-07
Vanessa Ferreira Da Silva Muricy - CPF: 019.274.575-13

Praça Purificação | S/N | Centro | Santo Amaro-Ba

www.pmsantoamaro.ba.ipmbrasil.org.br/

Este documento foi assinado digitalmente por SERASA Experian
EC3D2991566A0D2208C65CF1C42A7DE8

Prefeitura Municipal de Santo Amaro



MEMORIAL DESCRITIVO

Proprietário: Município de Santo Amaro
Quadra: 12 A
Lote: 132
Área: 187,38 m²
Perímetro: 75,40 m

O **Lote de terreno sob nº 132 da Quadra 12 A**, localizado no município de Santo Amaro - BA, na quadra formada pela **Rua Manoel Marques da Silva, Ladeira das Virgens, Rua L, Rua G, Rua H, Rua I, Rua J, Via de Acesso, 2ª Travessa Sacramento, Rua José do Carmo, Escadaria 06 e Área Remanescente**, localizado na esquina da **Ladeira das Virgens** com a **Área Remanescente**, de formato irregular, abrangendo uma área de **187,38 m²** (cento e oitenta e sete metros quadrados e trinta e oito decímetros quadrados) e um perímetro de **75,40 m**.

Para quem de dentro do lote 132 olha para a **Ladeira das Virgens**, inicia-se a descrição no vértice **1** na coordenada (EX: **531.146,4557** NY: **8.613.344,3213**), no ângulo interno de **180°08'37"** com uma distância de **0,31 m** de frente até o vértice **2** de coordenada (EX: **531.146,2072** NY: **8.613.344,1344**), confrontando com **Ladeira das Virgens**, daí deflete à direita no ângulo interno de **93°07'12"** com uma distância de **5,19 m** de frente até o vértice **3** de coordenada (EX: **531.142,8630** NY: **8.613.348,1088**), confrontando com **Ladeira das Virgens**, daí deflete à direita no ângulo interno de **89°14'04"** com uma distância de **28,69 m** do lado direito até o vértice **4** de coordenada (EX: **531.165,0630** NY: **8.613.366,2879**), confrontando com **Lote 131**, daí deflete à direita no ângulo interno de **177°14'38"** com uma distância de **3,23 m** do lado direito até o vértice **5** de coordenada (EX: **531.167,6572** NY: **8.613.368,2114**), confrontando com **Área Remanescente**, daí deflete à direita no ângulo interno de **92°33'11"** com uma distância de **6,43 m** ao fundo até o vértice **6** de coordenada (EX: **531.171,7110** NY: **8.613.363,2251**), confrontando com **Área Remanescente**, daí deflete à direita no ângulo interno de **87°42'17"** com uma distância de **31,55 m** do lado esquerdo até o vértice **1** de coordenada (EX: **531.146,4557** NY: **8.613.344,3213**), confrontando com **Lote 133**.

Santo Amaro - BA, Quinta-feira, 2 de Maio de 2024.

RENEE BUZAGR FONTES
BARRETO
NASCIMENTO:78831237500

Assinado de forma digital por
RENEE BUZAGR FONTES BARRETO
NASCIMENTO:78831237500
Dados: 2024.07.19 08:41:46 -03'00'

Resp. Téc.:Renée Buzahr Fontes Barreto Nascimento
CREA: 0500186596

Rede Ganha Tempo De Serviços Empresariais Ltda.
CNPJ: 13.758.956/0001-07
Vanessa Ferreira Da Silva Muricy - CPF: 019.274.575-13

Praça Purificação | S/N | Centro | Santo Amaro-Ba

www.pmsantoamaro.ba.ipmbrasil.org.br/

Este documento foi assinado digitalmente por SERASA Experian
EC3D2991566A0D2208C65CF1C42A7DE8

Prefeitura Municipal de Santo Amaro



MEMORIAL DESCRITIVO

Proprietário: Município de Santo Amaro
Quadra: 12 A
Lote: 133
Área: 200,54 m²
Perímetro: 75,66 m

O **Lote de terreno sob nº 133 da Quadra 12 A**, localizado no município de Santo Amaro - BA, na quadra formada pela **Rua Manoel Marques da Silva, Ladeira das Virgens, Rua L, Rua G, Rua H, Rua I, Rua J, Via de Acesso, 2ª Travessa Sacramento, Rua José do Carmo, Escadaria 06 e Área Remanescente**, localizado na esquina da **Ladeira das Virgens** com a **Ladeira das Virgens**, de formato irregular, abrangendo uma área de **200,54 m²** (duzentos metros quadrados e cinquenta e quatro décimos quadrados) e um perímetro de **75,66 m**.

Para quem de dentro do lote 133 olha para a **Ladeira das Virgens**, inicia-se a descrição no vértice **1** na coordenada (EX: **531.150,7755** NY: **8.613.339,3222**), no ângulo interno de **93°14'03"** com uma distância de **6,61 m** de frente até o vértice **2** de coordenada (EX: **531.146,4557** NY: **8.613.344,3213**), confrontando com **Ladeira das Virgens**, daí deflete à direita no ângulo interno de **85°59'05"** com uma distância de **31,55 m** do lado direito até o vértice **3** de coordenada (EX: **531.171,7110** NY: **8.613.363,2251**), confrontando com **Lote 132**, daí deflete à direita no ângulo interno de **92°13'26"** com uma distância de **6,17 m** ao fundo até o vértice **4** de coordenada (EX: **531.175,5904** NY: **8.613.358,4411**), confrontando com **Área Remanescente**, daí deflete à direita no ângulo interno de **88°34'42"** com uma distância de **30,51 m** do lado esquerdo até o vértice **5** de coordenada (EX: **531.151,4246** NY: **8.613.339,8220**), confrontando com **Lote 134**, daí deflete à direita no ângulo interno de **179°59'59"** com uma distância de **0,82 m** do lado esquerdo até o vértice **1** de coordenada (EX: **531.150,7755** NY: **8.613.339,3222**), confrontando com **Ladeira das Virgens**.

Santo Amaro - BA, Quinta-feira, 2 de Maio de 2024.

RENEE BUZAGR FONTES
BARRETO
NASCIMENTO:78831237500

Assinado de forma digital por
RENEE BUZAGR FONTES BARRETO
NASCIMENTO:78831237500
Dados: 2024.07.19 08:41:56 -03'00'

Resp. Téc.:Renée Buzahr Fontes Barreto Nascimento
CREA: 0500186596

Rede Ganha Tempo De Serviços Empresariais Ltda.
CNPJ: 13.758.956/0001-07
Vanessa Ferreira Da Silva Muricy - CPF: 019.274.575-13

Praça Purificação | S/N | Centro | Santo Amaro-Ba

www.pmsantoamaro.ba.ipmbrasil.org.br/

Este documento foi assinado digitalmente por SERASA Experian
EC3D2991566A0D2208C65CF1C42A7DE8

Prefeitura Municipal de Santo Amaro



MEMORIAL DESCRITIVO

Proprietário: Município de Santo Amaro
Quadra: 12 A
Lote: 134
Área: 154,42 m²
Perímetro: 73,05 m

O **Lote de terreno sob nº 134 da Quadra 12 A**, localizado no município de Santo Amaro - BA, na quadra formada pela **Rua Manoel Marques da Silva, Ladeira das Virgens, Rua L, Rua G, Rua H, Rua I, Rua J, Via de Acesso, 2ª Travessa Sacramento, Rua José do Carmo, Escadaria 06 e Área Remanescente**, localizado na esquina da **Ladeira das Virgens** com a **Área Remanescente**, de formato irregular, abrangendo uma área de **154,42 m²** (cento e cinquenta e quatro metros quadrados e quarenta e dois decímetros quadrados) e um perímetro de **73,05 m**.

Para quem de dentro do lote 134 olha para a **Ladeira das Virgens**, inicia-se a descrição no vértice **1** na coordenada (EX: **531.155,0843** NY: **8.613.335,7738**), no ângulo interno de **92°48'19"** com uma distância de **5,46 m** de frente até o vértice **2** de coordenada (EX: **531.151,4246** NY: **8.613.339,8220**), confrontando com **Ladeira das Virgens**, daí deflete à direita no ângulo interno de **85°28'57"** com uma distância de **30,51 m** do lado direito até o vértice **3** de coordenada (EX: **531.175,5904** NY: **8.613.358,4411**), confrontando com **Lote 133**, daí deflete à direita no ângulo interno de **88°35'45"** com uma distância de **1,15 m** do lado direito até o vértice **4** de coordenada (EX: **531.176,5036** NY: **8.613.359,1447**), confrontando com **Área Remanescente**, daí deflete à direita no ângulo interno de **91°48'49"** com uma distância de **3,24 m** ao fundo até o vértice **5** de coordenada (EX: **531.178,5602** NY: **8.613.356,6435**), confrontando com **Área Remanescente**, daí deflete à direita no ângulo interno de **88°58'23"** com uma distância de **1,86 m** ao fundo até o vértice **6** de coordenada (EX: **531.177,1042** NY: **8.613.355,4894**), confrontando com **Área Remanescente**, daí deflete à esquerda no ângulo interno de **270°15'40"** com uma distância de **1,31 m** ao fundo até o vértice **7** de coordenada (EX: **531.177,9197** NY: **8.613.354,4702**), confrontando com **Área Remanescente**, daí deflete à direita no ângulo interno de **90°38'50"** com uma distância de **29,51 m** do lado esquerdo até o vértice **1** de coordenada (EX: **531.155,0843** NY: **8.613.335,7738**), confrontando com **Lote 135**.

Santo Amaro - BA, Quinta-feira, 2 de Maio de 2024.

RENEE BUZAGR FONTES
BARRETO
NASCIMENTO:78831237500

Assinado de forma digital por RENE
BUZAGR FONTES BARRETO
NASCIMENTO:78831237500
Dados: 2024.07.19 08:42:08 -03'00'

Resp. Téc.: **Renée Buzahr Fontes Barreto Nascimento**
CREA: 0500186596

Rede Ganha Tempo De Serviços Empresariais Ltda.
CNPJ: 13.758.956/0001-07
Vanessa Ferreira Da Silva Muricy - CPF: 019.274.575-13

Praça Purificação | S/N | Centro | Santo Amaro-Ba

www.pmsantoamaro.ba.ipmbrasil.org.br/

Este documento foi assinado digitalmente por SERASA Experian
EC3D2991566A0D2208C65CF1C42A7DE8

Prefeitura Municipal de Santo Amaro



MEMORIAL DESCRITIVO

Proprietário: Município de Santo Amaro
Quadra: 12 A
Lote: 135
Área: 124,04 m²
Perímetro: 67,18 m

O **Lote de terreno sob nº 135 da Quadra 12 A**, localizado no município de Santo Amaro - BA, na quadra formada pela **Rua Manoel Marques da Silva, Ladeira das Virgens, Rua L, Rua G, Rua H, Rua I, Rua J, Via de Acesso, 2ª Travessa Sacramento, Rua José do Carmo, Escadaria 06 e Área Remanescente**, localizado na esquina da **Ladeira das Virgens** com a **Área Remanescente**, de formato irregular, abrangendo uma área de **124,04 m²** (cento e vinte e quatro metros quadrados e quatro décimos quadrados) e um perímetro de **67,18 m**.

Para quem de dentro do lote 135 olha para a **Ladeira das Virgens**, inicia-se a descrição no vértice **1** na coordenada (EX: **531.158,5368** NY: **8.613.332,2438**), no ângulo interno de **92°19'32"** com uma distância de **4,94 m** de frente até o vértice **2** de coordenada (EX: **531.155,0843** NY: **8.613.335,7738**), confrontando com **Ladeira das Virgens**, daí deflete à direita no ângulo interno de **84°56'39"** com uma distância de **29,51 m** do lado direito até o vértice **3** de coordenada (EX: **531.177,9197** NY: **8.613.354,4702**), confrontando com **Lote 134**, daí deflete à direita no ângulo interno de **90°38'09"** com uma distância de **3,58 m** ao fundo até o vértice **4** de coordenada (EX: **531.180,2184** NY: **8.613.351,7253**), confrontando com **Área Remanescente**, daí deflete à direita no ângulo interno de **90°33'53"** com uma distância de **1,88 m** do lado esquerdo até o vértice **5** de coordenada (EX: **531.178,7912** NY: **8.613.350,5061**), confrontando com **Área Remanescente**, daí deflete à esquerda no ângulo interno de **181°31'47"** com uma distância de **27,27 m** do lado esquerdo até o vértice **1** de coordenada (EX: **531.158,5368** NY: **8.613.332,2438**), confrontando com **Lote 136**.

Santo Amaro - BA, Quinta-feira, 2 de Maio de 2024.

RENEE BUZAGR FONTES
BARRETO
NASCIMENTO:78831237500

Assinado de forma digital por RENE
BUZAGR FONTES BARRETO
NASCIMENTO:78831237500
Dados: 2024.07.19 08:42:18 -03'00'

Resp. Téc.:Renée Buzahr Fontes Barreto Nascimento
CREA: 0500186596

Rede Ganha Tempo De Serviços Empresariais Ltda.
CNPJ: 13.758.956/0001-07
Vanessa Ferreira Da Silva Muricy - CPF: 019.274.575-13

Praça Purificação | S/N | Centro | Santo Amaro-Ba

www.pmsantoamaro.ba.ipmbrasil.org.br/

Este documento foi assinado digitalmente por SERASA Experian
EC3D2991566A0D2208C65CF1C42A7DE8

Prefeitura Municipal de Santo Amaro



MEMORIAL DESCRITIVO

Proprietário: Município de Santo Amaro
Quadra: 12 A
Lote: 136
Área: 73,17 m²
Perímetro: 60,50 m

O **Lote de terreno sob nº 136 da Quadra 12 A**, localizado no município de Santo Amaro - BA, na quadra formada pela **Rua Manoel Marques da Silva, Ladeira das Virgens, Rua L, Rua G, Rua H, Rua I, Rua J, Via de Acesso, 2ª Travessa Sacramento, Rua José do Carmo, Escadaria 06 e Área Remanescente**, de formato irregular, abrangendo uma área de **73,17 m²** (setenta e três metros quadrados e dezessete décimos quadrados) e um perímetro de **60,50 m**.

Para quem de dentro do lote 136 olha para a **Ladeira das Virgens**, inicia-se a descrição no vértice **1** na coordenada (EX: **531.161,8476** NY: **8.613.328,3496**), no ângulo interno de **78°17'32"** com uma distância de **5,11 m** de frente até o vértice **2** de coordenada (EX: **531.158,5368** NY: **8.613.332,2438**), confrontando com **Ladeira das Virgens**, daí deflete à direita no ângulo interno de **91°40'07"** com uma distância de **27,27 m** do lado direito até o vértice **3** de coordenada (EX: **531.178,7912** NY: **8.613.350,5061**), confrontando com **Lote 135**, daí deflete à direita no ângulo interno de **94°05'44"** com uma distância de **0,25 m** ao fundo até o vértice **4** de coordenada (EX: **531.178,9732** NY: **8.613.350,3311**), confrontando com **Área Remanescente**, daí deflete à direita no ângulo interno de **95°56'37"** com uma distância de **27,87 m** do lado esquerdo até o vértice **1** de coordenada (EX: **531.161,8476** NY: **8.613.328,3496**), confrontando com **Lote 137**.

Santo Amaro - BA, Quinta-feira, 2 de Maio de 2024.

RENEE BUZÁHR FONTES BARRETO
NASCIMENTO:78831237500

Assinado de forma digital por RENE
BUZÁHR FONTES BARRETO
NASCIMENTO:78831237500
Dados: 2024.07.19 08:42:29 -03'00'

Resp. Téc.:Renée Buzahr Fontes Barreto Nascimento
CREA: 0500186596

Rede Ganha Tempo De Serviços Empresariais Ltda.

CNPJ: 13.758.956/0001-07

Vanessa Ferreira Da Silva Muricy - CPF: 019.274.575-13

Praça Purificação | S/N | Centro | Santo Amaro-Ba

www.pmsantoamaro.ba.ipmbrasil.org.br/

Este documento foi assinado digitalmente por SERASA Experian
EC3D2991566A0D2208C65CF1C42A7DE8

Prefeitura Municipal de Santo Amaro



MEMORIAL DESCRITIVO

Proprietário: Município de Santo Amaro
Quadra: 12 A
Lote: 137
Área: 143,46 m²
Perímetro: 65,95 m

O **Lote de terreno sob nº 137 da Quadra 12 A**, localizado no município de Santo Amaro - BA, na quadra formada pela **Rua Manoel Marques da Silva, Ladeira das Virgens, Rua L, Rua G, Rua H, Rua I, Rua J, Via de Acesso, 2ª Travessa Sacramento, Rua José do Carmo, Escadaria 06 e Área Remanescente**, de formato irregular, abrangendo uma área de **143,46 m²** (cento e quarenta e três metros quadrados e quarenta e seis décimos quadrados) e um perímetro de **65,95 m**.

Para quem de dentro do lote 137 olha para a **Ladeira das Virgens**, inicia-se a descrição no vértice **1** na coordenada (EX: **531.166,2271** NY: **8.613.324,7876**), no ângulo interno de **86°49'09"** com uma distância de **5,65 m** de frente até o vértice **2** de coordenada (EX: **531.161,8476** NY: **8.613.328,3496**), confrontando com **Ladeira das Virgens**, daí deflete à direita no ângulo interno de **91°12'03"** com uma distância de **27,87 m** do lado direito até o vértice **3** de coordenada (EX: **531.178,9732** NY: **8.613.350,3311**), confrontando com **Lote 136**, daí deflete à direita no ângulo interno de **86°49'03"** com uma distância de **4,69 m** ao fundo até o vértice **4** de coordenada (EX: **531.182,5092** NY: **8.613.347,2460**), confrontando com **Área Remanescente**, daí deflete à direita no ângulo interno de **95°09'45"** com uma distância de **27,74 m** do lado esquerdo até o vértice **1** de coordenada (EX: **531.166,2271** NY: **8.613.324,7876**), confrontando com **Lote 138**.

Santo Amaro - BA, Quinta-feira, 2 de Maio de 2024.

RENEE BUZAGR FONTES
BARRETO
NASCIMENTO:78831237500

Assinado de forma digital por RENE
BUZAGR FONTES BARRETO
NASCIMENTO:78831237500
Dados: 2024.07.19 08:42:39 -03'00'

Resp. Téc.:Renée Buzahr Fontes Barreto Nascimento
CREA: 0500186596

Rede Ganha Tempo De Serviços Empresariais Ltda.

CNPJ: 13.758.956/0001-07

Vanessa Ferreira Da Silva Muricy - CPF: 019.274.575-13

Praça Purificação | S/N | Centro | Santo Amaro-Ba

www.pmsantoamaro.ba.ipmbrasil.org.br/

Este documento foi assinado digitalmente por SERASA Experian
EC3D2991566A0D2208C65CF1C42A7DE8

Prefeitura Municipal de Santo Amaro



MEMORIAL DESCRITIVO

Proprietário: Município de Santo Amaro
Quadra: 12 A
Lote: 138
Área: 101,63 m²
Perímetro: 62,61 m

O **Lote de terreno sob nº 138 da Quadra 12 A**, localizado no município de Santo Amaro - BA, na quadra formada pela **Rua Manoel Marques da Silva, Ladeira das Virgens, Rua L, Rua G, Rua H, Rua I, Rua J, Via de Acesso, 2ª Travessa Sacramento, Rua José do Carmo, Escadaria 06 e Área Remanescente**, de formato irregular, abrangendo uma área de **101,63 m²** (cento e um metros quadrados e sessenta e três décimos quadrados) e um perímetro de **62,61 m**.

Para quem de dentro do lote 138 olha para a **Ladeira das Virgens**, inicia-se a descrição no vértice **1** na coordenada (EX: **531.168,9937** NY: **8.613.322,5646**), no ângulo interno de **87°43'25"** com uma distância de **3,55 m** de frente até o vértice **2** de coordenada (EX: **531.166,2271** NY: **8.613.324,7876**), confrontando com **Ladeira das Virgens**, daí deflete à direita no ângulo interno de **92°50'24"** com uma distância de **27,74 m** do lado direito até o vértice **3** de coordenada (EX: **531.182,5092** NY: **8.613.347,2460**), confrontando com **Lote 137**, daí deflete à direita no ângulo interno de **83°24'47"** com uma distância de **3,84 m** ao fundo até o vértice **4** de coordenada (EX: **531.185,3393** NY: **8.613.344,6501**), confrontando com **Área Remanescente**, daí deflete à direita no ângulo interno de **96°01'24"** com uma distância de **27,48 m** do lado esquerdo até o vértice **1** de coordenada (EX: **531.168,9937** NY: **8.613.322,5646**), confrontando com **Lote 139**.

Santo Amaro - BA, Quinta-feira, 2 de Maio de 2024.

RENEE BUZAGR FONTES
BARRETO
NASCIMENTO:78831237500

Assinado de forma digital por
RENEE BUZAGR FONTES BARRETO
NASCIMENTO:78831237500
Dados: 2024.07.19 08:42:49 -03'00'

Resp. Téc.:Renée Buzahr Fontes Barreto Nascimento
CREA: 0500186596

Rede Ganha Tempo De Serviços Empresariais Ltda.
CNPJ: 13.758.956/0001-07
Vanessa Ferreira Da Silva Muricy - CPF: 019.274.575-13

Praça Purificação | S/N | Centro | Santo Amaro-Ba

www.pmsantoamaro.ba.ipmbrasil.org.br/

Este documento foi assinado digitalmente por SERASA Experian
EC3D2991566A0D2208C65CF1C42A7DE8

Prefeitura Municipal de Santo Amaro



MEMORIAL DESCRITIVO

Proprietário: Município de Santo Amaro
Quadra: 12 A
Lote: 139
Área: 129,08 m²
Perímetro: 64,38 m

O **Lote de terreno sob nº 139 da Quadra 12 A**, localizado no município de Santo Amaro - BA, na quadra formada pela **Rua Manoel Marques da Silva, Ladeira das Virgens, Rua L, Rua G, Rua H, Rua I, Rua J, Via de Acesso, 2ª Travessa Sacramento, Rua José do Carmo, Escadaria 06 e Área Remanescente**, localizado na esquina da **Ladeira das Virgens** com a **Área Remanescente**, de formato irregular, abrangendo uma área de **129,08 m²** (cento e vinte e nove metros quadrados e oito decímetros quadrados) e um perímetro de **64,38 m**.

Para quem de dentro do lote 139 olha para a **Ladeira das Virgens**, inicia-se a descrição no vértice **1** na coordenada (EX: **531.173,0162** NY: **8.613.319,3326**), no ângulo interno de **85°49'53"** com uma distância de **5,16 m** de frente até o vértice **2** de coordenada (EX: **531.168,9937** NY: **8.613.322,5646**), confrontando com **Ladeira das Virgens**, daí deflete à direita no ângulo interno de **92°16'36"** com uma distância de **27,48 m** do lado direito até o vértice **3** de coordenada (EX: **531.185,3393** NY: **8.613.344,6501**), confrontando com **Lote 138**, daí deflete à direita no ângulo interno de **87°12'21"** com uma distância de **4,25 m** ao fundo até o vértice **4** de coordenada (EX: **531.188,6248** NY: **8.613.341,9610**), confrontando com **Área Remanescente**, daí deflete à direita no ângulo interno de **94°46'02"** com uma distância de **5,52 m** do lado esquerdo até o vértice **5** de coordenada (EX: **531.185,4977** NY: **8.613.337,4164**), confrontando com **Área Remanescente**, daí deflete à direita no ângulo interno de **179°55'08"** com uma distância de **21,97 m** do lado esquerdo até o vértice **1** de coordenada (EX: **531.173,0162** NY: **8.613.319,3326**), confrontando com **Lote 140**.

Santo Amaro - BA, Quinta-feira, 2 de Maio de 2024.

RENEE BUZAGR FONTES
BARRETO
NASCIMENTO:78831237500

Assinado de forma digital por
RENEE BUZAGR FONTES BARRETO
NASCIMENTO:78831237500
Dados: 2024.07.19 08:43:01 -03'00'

Resp. Téc.:Renée Buzahr Fontes Barreto Nascimento
CREA: 0500186596

Rede Ganha Tempo De Serviços Empresariais Ltda.
CNPJ: 13.758.956/0001-07
Vanessa Ferreira Da Silva Muricy - CPF: 019.274.575-13

Praça Purificação | S/N | Centro | Santo Amaro-Ba

www.pmsantoamaro.ba.ipmbrasil.org.br/

Este documento foi assinado digitalmente por SERASA Experian
EC3D2991566A0D2208C65CF1C42A7DE8

Prefeitura Municipal de Santo Amaro



MEMORIAL DESCRITIVO

Proprietário: Município de Santo Amaro
Quadra: 12 A
Lote: 140
Área: 135,92 m²
Perímetro: 57,34 m

O **Lote de terreno sob nº 140 da Quadra 12 A**, localizado no município de Santo Amaro - BA, na quadra formada pela **Rua Manoel Marques da Silva, Ladeira das Virgens, Rua L, Rua G, Rua H, Rua I, Rua J, Via de Acesso, 2ª Travessa Sacramento, Rua José do Carmo, Escadaria 06 e Área Remanescente**, localizado na esquina da **Ladeira das Virgens** com a Lote 140, de formato irregular, abrangendo uma área de **135,92 m²** (cento e trinta e cinco metros quadrados e noventa e dois decímetros quadrados) e um perímetro de **57,34 m**.

Para quem de dentro do lote 140 olha para a **Ladeira das Virgens**, inicia-se a descrição no vértice 1 de coordenada (EX: **531.177,8080** NY: **8.613.315,4904**), confrontando com a **Ladeira das Virgens**, daí deflete à direita no ângulo interno de **85°31'49"** com uma distância de **6,14 m** de frente até o vértice 2 de coordenada (EX: **531.173,0162** NY: **8.613.319,3326**), confrontando com **Ladeira das Virgens**, daí deflete à direita no ângulo interno de **94°06'35"** com uma distância de **21,97 m** do lado direito até o vértice 3 de coordenada (EX: **531.185,4977** NY: **8.613.337,4164**), confrontando com **Lote 139**, daí deflete à direita no ângulo interno de **88°36'53"** com uma distância de **6,89 m** ao fundo até o vértice 4 de coordenada (EX: **531.191,0696** NY: **8.613.333,3684**), confrontando com **Área Remanescente**, daí deflete à direita no ângulo interno de **79°38'11"** com uma distância de **4,24 m** do lado esquerdo até o vértice 5 de coordenada (EX: **531.188,0005** NY: **8.613.330,4419**), confrontando com **Lote 141**, daí deflete à esquerda no ângulo interno de **192°04'47"** com uma distância de **18,09 m** do lado esquerdo até o vértice 1 de coordenada (EX: **531.177,8122** NY: **8.613.315,4966**), confrontando com **Lote 141**.

Santo Amaro - BA, Quinta-feira, 2 de Maio de 2024.

RENEE BUZAGR FONTES
BARRETO
NASCIMENTO:78831237500

Assinado de forma digital por
RENEE BUZAGR FONTES BARRETO
NASCIMENTO:78831237500
Dados: 2024.07.19 08:48:08 -03'00'

Resp. Téc.: **Renée Buzahr Fontes Barreto Nascimento**
CREA: 0500186596

Rede Ganha Tempo De Serviços Empresariais Ltda.
CNPJ: 13.758.956/0001-07
Vanessa Ferreira Da Silva Muricy - CPF: 019.274.575-13

Praça Purificação | S/N | Centro | Santo Amaro-Ba

www.pmsantoamaro.ba.ipmbrasil.org.br/

Este documento foi assinado digitalmente por SERASA Experian
EC3D2991566A0D2208C65CF1C42A7DE8

Prefeitura Municipal de Santo Amaro



MEMORIAL DESCRITIVO

Proprietário: Município de Santo Amaro
Quadra: 12 A
Lote: 141
Área: 127,52 m²
Perímetro: 60,24 m

O **Lote de terreno sob nº 141 da Quadra 12 A**, localizado no município de Santo Amaro - BA, na quadra formada pela **Rua Manoel Marques da Silva, Ladeira das Virgens, Rua L, Rua G, Rua H, Rua I, Rua J, Via de Acesso, 2ª Travessa Sacramento, Rua José do Carmo, Escadaria 06 e Área Remanescente**, de formato irregular, abrangendo uma área de **127,52 m²** (cento e vinte e sete metros quadrados e cinquenta e dois décimos quadrados) e um perímetro de **60,24 m**.

Para quem de dentro do lote 141 olha para a **Ladeira das Virgens**, inicia-se a descrição no vértice **1** na coordenada (EX: **531.181,5071** NY: **8.613.312,5609**), no ângulo interno de **85°06'15"** com uma distância de **4,73 m** de frente até o vértice **2** de coordenada (EX: **531.177,8122** NY: **8.613.315,4966**), confrontando com **Ladeira das Virgens**, daí deflete à direita no ângulo interno de **94°11'06"** com uma distância de **18,10 m** do lado direito até o vértice **3** de coordenada (EX: **531.188,0005** NY: **8.613.330,4419**), confrontando com **Lote 140**, daí deflete à direita no ângulo interno de **167°55'13"** com uma distância de **4,24 m** do lado direito até o vértice **4** de coordenada (EX: **531.191,0696** NY: **8.613.333,3684**), confrontando com **Lote 140**, daí deflete à direita no ângulo interno de **179°46'23"** com uma distância de **1,03 m** do lado direito até o vértice **5** de coordenada (EX: **531.191,8175** NY: **8.613.334,0759**), confrontando com **Lote 140**, daí deflete à direita no ângulo interno de **77°23'08"** com uma distância de **5,43 m** ao fundo até o vértice **6** de coordenada (EX: **531.194,5967** NY: **8.613.329,4131**), confrontando com **Lote 151**, daí deflete à esquerda no ângulo interno de **205°39'49"** com uma distância de **1,92 m** ao fundo até o vértice **7** de coordenada (EX: **531.196,2005** NY: **8.613.328,3500**), confrontando com **Lote 150**, daí deflete à direita no ângulo interno de **90°35'16"** com uma distância de **7,17 m** do lado esquerdo até o vértice **8** de coordenada (EX: **531.192,3006** NY: **8.613.322,3338**), confrontando com **Lote 143**, daí deflete à direita no ângulo interno de **90°25'58"** com uma distância de **3,59 m** do lado esquerdo até o vértice **9** de coordenada (EX: **531.189,2740** NY: **8.613.324,2634**), confrontando com **Lote 142**, daí deflete à esquerda no ângulo interno de **268°56'52"** com uma distância de **14,05 m** do lado esquerdo até o vértice **1** de coordenada (EX: **531.181,5071** NY: **8.613.312,5609**), confrontando com **Lote 142**.

Santo Amaro - BA, Quinta-feira, 2 de Maio de 2024.

RENEE BUZAGR FONTES
BARRETO
NASCIMENTO:78831237500

Assinado de forma digital por RENEE
BUZAGR FONTES BARRETO
NASCIMENTO:78831237500
Dados: 2024.07.19 08:48:17 -03'00'

Resp. Téc.:Renée Buzahr Fontes Barreto Nascimento
CREA: 0500186596

Rede Ganha Tempo De Serviços Empresariais Ltda.
CNPJ: 13.758.956/0001-07
Vanessa Ferreira Da Silva Muricy - CPF: 019.274.575-13

Praça Purificação | S/N | Centro | Santo Amaro-Ba

www.pmsantoamaro.ba.ipmbrasil.org.br/

Este documento foi assinado digitalmente por SERASA Experian
EC3D2991566A0D2208C65CF1C42A7DE8

Prefeitura Municipal de Santo Amaro



MEMORIAL DESCRITIVO

Proprietário: Município de Santo Amaro
Quadra: 12 A
Lote: 142
Área: 52,18 m²
Perímetro: 35,82 m

O **Lote de terreno sob nº 142 da Quadra 12 A**, localizado no município de Santo Amaro - BA, na quadra formada pela **Rua Manoel Marques da Silva, Ladeira das Virgens, Rua L, Rua G, Rua H, Rua I, Rua J, Via de Acesso, 2ª Travessa Sacramento, Rua José do Carmo, Escadaria 06 e Área Remanescente**, de formato irregular, abrangendo uma área de **52,18 m²** (cinquenta e dois metros quadrados e dezoito décimos quadrados) e um perímetro de **35,82 m**.

Para quem de dentro do lote 142 olha para a **Ladeira das Virgens**, inicia-se a descrição no vértice **1** na coordenada (EX: **531.184,4559** NY: **8.613.310,2320**), no ângulo interno de **84°39'04"** com uma distância de **3,76 m** de frente até o vértice **2** de coordenada (EX: **531.181,5071** NY: **8.613.312,5609**), confrontando com **Ladeira das Virgens**, daí deflete à direita no ângulo interno de **94°43'45"** com uma distância de **14,05 m** do lado direito até o vértice **3** de coordenada (EX: **531.189,2740** NY: **8.613.324,2634**), confrontando com **Lote 141**, daí deflete à direita no ângulo interno de **91°03'08"** com uma distância de **3,59 m** ao fundo até o vértice **4** de coordenada (EX: **531.192,3006** NY: **8.613.322,3338**), confrontando com **Lote 141**, daí deflete à direita no ângulo interno de **89°34'02"** com uma distância de **14,42 m** do lado esquerdo até o vértice **1** de coordenada (EX: **531.184,4559** NY: **8.613.310,2320**), confrontando com **Lote 143**.

Santo Amaro - BA, Quinta-feira, 2 de Maio de 2024.

RENEE BUZAHR FONTES
BARRETO
NASCIMENTO:78831237500

Assinado de forma digital por
RENEE BUZAHR FONTES BARRETO
NASCIMENTO:78831237500
Dados: 2024.07.19 08:48:25 -03'00'

Resp. Téc.: **Renée Buzahr Fontes Barreto Nascimento**
CREA: 0500186596

Rede Ganha Tempo De Serviços Empresariais Ltda.
CNPJ: 13.758.956/0001-07
Vanessa Ferreira Da Silva Muricy - CPF: 019.274.575-13

Praça Purificação | S/N | Centro | Santo Amaro-Ba

www.pmsantoamaro.ba.ipmbrasil.org.br/

Este documento foi assinado digitalmente por SERASA Experian
EC3D2991566A0D2208C65CF1C42A7DE8

Prefeitura Municipal de Santo Amaro



MEMORIAL DESCRITIVO

Proprietário: Município de Santo Amaro
Quadra: 12 A
Lote: 143
Área: 97,05 m²
Perímetro: 52,18 m

O **Lote de terreno sob nº 143 da Quadra 12 A**, localizado no município de Santo Amaro - BA, na quadra formada pela **Rua Manoel Marques da Silva, Ladeira das Virgens, Rua L, Rua G, Rua H, Rua I, Rua J, Via de Acesso, 2ª Travessa Sacramento, Rua José do Carmo, Escadaria 06 e Área Remanescente**, de formato irregular, abrangendo uma área de **97,05 m²** (noventa e sete metros quadrados e cinco décimos quadrados) e um perímetro de **52,18 m**.

Para quem de dentro do lote 143 olha para a **Ladeira das Virgens**, inicia-se a descrição no vértice **1** na coordenada (EX: **531.187,9400** NY: **8.613.307,4803**), no ângulo interno de **85°03'28"** com uma distância de **4,44 m** de frente até o vértice **2** de coordenada (EX: **531.184,4559** NY: **8.613.310,2320**), confrontando com **Ladeira das Virgens**, daí deflete à direita no ângulo interno de **95°20'57"** com uma distância de **14,42 m** do lado direito até o vértice **3** de coordenada (EX: **531.192,3006** NY: **8.613.322,3338**), confrontando com **Lote 142**, daí deflete à direita no ângulo interno de **180°00'00"** com uma distância de **7,17 m** do lado direito até o vértice **4** de coordenada (EX: **531.196,2005** NY: **8.613.328,3500**), confrontando com **Lote 141**, daí deflete à direita no ângulo interno de **84°22'02"** com uma distância de **4,60 m** ao fundo até o vértice **5** de coordenada (EX: **531.199,7928** NY: **8.613.325,4838**), confrontando com **Lote 150**, daí deflete à direita no ângulo interno de **95°13'33"** com uma distância de **21,55 m** do lado esquerdo até o vértice **1** de coordenada (EX: **531.187,9400** NY: **8.613.307,4803**), confrontando com **Lote 144**.

Santo Amaro - BA, Quinta-feira, 2 de Maio de 2024.

RENEE BUZahr FONTES
BARRETO
NASCIMENTO:78831237500

Assinado de forma digital por
RENEE BUZahr FONTES BARRETO
NASCIMENTO:78831237500
Dados: 2024.07.19 08:48:32 -03'00'

Resp. Téc.: **Renée Buzahr Fontes Barreto Nascimento**
CREA: 0500186596

Rede Ganha Tempo De Serviços Empresariais Ltda.
CNPJ: 13.758.956/0001-07
Vanessa Ferreira Da Silva Muricy - CPF: 019.274.575-13

Praça Purificação | S/N | Centro | Santo Amaro-Ba

www.pmsantoamaro.ba.ipmbrasil.org.br/

Este documento foi assinado digitalmente por SERASA Experian
EC3D2991566A0D2208C65CF1C42A7DE8

Prefeitura Municipal de Santo Amaro



MEMORIAL DESCRITIVO

Proprietário: Município de Santo Amaro
Quadra: 12 A
Lote: 144
Área: 99,81 m²
Perímetro: 51,87 m

O **Lote de terreno sob nº 144 da Quadra 12 A**, localizado no município de Santo Amaro - BA, na quadra formada pela **Rua Manoel Marques da Silva, Ladeira das Virgens, Rua L, Rua G, Rua H, Rua I, Rua J, Via de Acesso, 2ª Travessa Sacramento, Rua José do Carmo, Escadaria 06 e Área Remanescente**, de formato irregular, abrangendo uma área de **99,81 m²** (noventa e nove metros quadrados e oitenta e um décimos quadrados) e um perímetro de **51,87 m**.

Para quem de dentro do lote 144 olha para a **Ladeira das Virgens**, inicia-se a descrição no vértice **1** na coordenada (EX: **531.191,5813** NY: **8.613.304,8449**), no ângulo interno de **88°38'54"** com uma distância de **4,49 m** de frente até o vértice **2** de coordenada (EX: **531.187,9400** NY: **8.613.307,4803**), confrontando com **Ladeira das Virgens**, daí deflete à direita no ângulo interno de **92°32'07"** com uma distância de **21,55 m** do lado direito até o vértice **3** de coordenada (EX: **531.199,7928** NY: **8.613.325,4838**), confrontando com **Lote 143**, daí deflete à direita no ângulo interno de **79°13'36"** com uma distância de **0,47 m** ao fundo até o vértice **4** de coordenada (EX: **531.200,1289** NY: **8.613.325,1578**), confrontando com **Lote 150**, daí deflete à direita no ângulo interno de **179°59'59"** com uma distância de **4,54 m** ao fundo até o vértice **5** de coordenada (EX: **531.203,3879** NY: **8.613.321,9960**), confrontando com **Lote 149**, daí deflete à direita no ângulo interno de **99°35'23"** com uma distância de **20,82 m** do lado esquerdo até o vértice **1** de coordenada (EX: **531.191,5813** NY: **8.613.304,8449**), confrontando com **Lote 145**.

Santo Amaro - BA, Quinta-feira, 2 de Maio de 2024.

RENEE BUZahr FONTES
BARRETO
NASCIMENTO:78831237500

Assinado de forma digital por
RENEE BUZahr FONTES BARRETO
NASCIMENTO:78831237500
Dados: 2024.07.19 08:48:58 -03'00'

Resp. Téc.: **Renée Buzahr Fontes Barreto Nascimento**
CREA: 0500186596

Rede Ganha Tempo De Serviços Empresariais Ltda.
CNPJ: 13.758.956/0001-07
Vanessa Ferreira Da Silva Muricy - CPF: 019.274.575-13

Praça Purificação | S/N | Centro | Santo Amaro-Ba

www.pmsantoamaro.ba.ipmbrasil.org.br/

Este documento foi assinado digitalmente por SERASA Experian
EC3D2991566A0D2208C65CF1C42A7DE8

Prefeitura Municipal de Santo Amaro



MEMORIAL DESCRITIVO

Proprietário: Município de Santo Amaro
Quadra: 12 A
Lote: 145
Área: 113,43 m²
Perímetro: 53,28 m

O **Lote de terreno sob nº 145 da Quadra 12 A**, localizado no município de Santo Amaro - BA, na quadra formada pela **Rua Manoel Marques da Silva, Ladeira das Virgens, Rua L, Rua G, Rua H, Rua I, Rua J, Via de Acesso, 2ª Travessa Sacramento, Rua José do Carmo, Escadaria 06 e Área Remanescente**, localizado na esquina da **Ladeira das Virgens** com a **Ladeira das Virgens**, de formato irregular, abrangendo uma área de **113,43 m²** (cento e treze metros quadrados e quarenta e três decímetros quadrados) e um perímetro de **53,28 m**.

Para quem de dentro do lote 145 olha para a **Ladeira das Virgens**, inicia-se a descrição no vértice **1** na coordenada (EX: **531.195,0418** NY: **8.613.301,1093**), no ângulo interno de **91°05'00"** com uma distância de **4,96 m** de frente até o vértice **2** de coordenada (EX: **531.191,0096** NY: **8.613.303,9904**), confrontando com **Ladeira das Virgens**, daí deflete à direita no ângulo interno de **91°45'50"** com uma distância de **1,03 m** do lado direito até o vértice **3** de coordenada (EX: **531.191,5813** NY: **8.613.304,8449**), confrontando com **Ladeira das Virgens**, daí deflete à direita no ângulo interno de **179°14'24"** com uma distância de **20,82 m** do lado direito até o vértice **4** de coordenada (EX: **531.203,3879** NY: **8.613.321,9960**), confrontando com **Lote 144**, daí deflete à direita no ângulo interno de **76°43'36"** com uma distância de **1,39 m** ao fundo até o vértice **5** de coordenada (EX: **531.204,3187** NY: **8.613.320,9688**), confrontando com **Lote 149**, daí deflete à direita no ângulo interno de **179°59'57"** com uma distância de **4,47 m** ao fundo até o vértice **6** de coordenada (EX: **531.207,3187** NY: **8.613.317,6583**), confrontando com **Lote 148**, daí deflete à direita no ângulo interno de **101°14'59"** com uma distância de **6,37 m** do lado esquerdo até o vértice **7** de coordenada (EX: **531.203,5233** NY: **8.613.312,5418**), confrontando com **Lote 147**, daí deflete à direita no ângulo interno de **179°59'54"** com uma distância de **13,85 m** do lado esquerdo até o vértice **8** de coordenada (EX: **531.195,2718** NY: **8.613.301,4186**), confrontando com **Lote 146**, daí deflete à direita no ângulo interno de **179°56'20"** com uma distância de **0,39 m** do lado esquerdo até o vértice **1** de coordenada (EX: **531.195,0418** NY: **8.613.301,1093**), confrontando com **Ladeira das Virgens**.

Santo Amaro - BA, Quinta-feira, 2 de Maio de 2024.

RENEE BUZAGR FONTES
BARRETO
NASCIMENTO:78831237500

Assinado de forma digital por
RENEE BUZAGR FONTES BARRETO
NASCIMENTO:78831237500
Dados: 2024.07.19 08:49:06 -03'00'

Resp. Téc.:Renée Buzahr Fontes Barreto Nascimento
CREA: 0500186596

Rede Ganha Tempo De Serviços Empresariais Ltda.
CNPJ: 13.758.956/0001-07
Vanessa Ferreira Da Silva Muricy - CPF: 019.274.575-13

Praça Purificação | S/N | Centro | Santo Amaro-Ba

www.pmsantoamaro.ba.ipmbrasil.org.br/

Este documento foi assinado digitalmente por SERASA Experian
EC3D2991566A0D2208C65CF1C42A7DE8

Prefeitura Municipal de Santo Amaro



MEMORIAL DESCRITIVO

Proprietário: Município de Santo Amaro
Quadra: 12 A
Lote: 146
Área: 81,60 m²
Perímetro: 39,50 m

O **Lote de terreno sob nº 146 da Quadra 12 A**, localizado no município de Santo Amaro - BA, na quadra formada pela **Rua Manoel Marques da Silva, Ladeira das Virgens, Rua L, Rua G, Rua H, Rua I, Rua J, Via de Acesso, 2ª Travessa Sacramento, Rua José do Carmo, Escadaria 06 e Área Remanescente**, localizado na esquina da **Ladeira das Virgens** com a **Rua G**, de formato irregular, abrangendo uma área de **81,60 m²** (oitenta e um metros quadrados e sessenta décimos quadrados) e um perímetro de **39,50 m**.

Para quem de dentro do lote 146 olha para a **Ladeira das Virgens**, inicia-se a descrição no vértice **1** na coordenada (EX: **531.200,0773** NY: **8.613.297,9817**), no ângulo interno de **90°50'19"** com uma distância de **5,91 m** de frente até o vértice **2** de coordenada (EX: **531.195,2718** NY: **8.613.301,4186**), confrontando com **Ladeira das Virgens**, daí deflete à direita no ângulo interno de **89°00'11"** com uma distância de **13,85 m** do lado direito até o vértice **3** de coordenada (EX: **531.203,5233** NY: **8.613.312,5419**), confrontando com **Lote 145**, daí deflete à direita no ângulo interno de **91°10'44"** com uma distância de **5,87 m** ao fundo até o vértice **4** de coordenada (EX: **531.208,3088** NY: **8.613.309,1422**), confrontando com **Lote 147**, daí deflete à direita no ângulo interno de **88°58'45"** com uma distância de **13,87 m** do lado esquerdo até o vértice **1** de coordenada (EX: **531.200,0773** NY: **8.613.297,9817**), confrontando com **Rua G**.

Santo Amaro - BA, Quinta-feira, 2 de Maio de 2024.

RENEE BUZahr FONTES
BARRETO
NASCIMENTO:78831237500

Assinado de forma digital por
RENEE BUZahr FONTES BARRETO
NASCIMENTO:78831237500
Dados: 2024.07.19 08:49:13 -03'00'

Resp. Téc.: **Renée Buzahr Fontes Barreto Nascimento**
CREA: 0500186596

Rede Ganha Tempo De Serviços Empresariais Ltda.
CNPJ: 13.758.956/0001-07
Vanessa Ferreira Da Silva Muricy - CPF: 019.274.575-13

Praça Purificação | S/N | Centro | Santo Amaro-Ba

www.pmsantoamaro.ba.ipmbrasil.org.br/

Este documento foi assinado digitalmente por SERASA Experian
EC3D2991566A0D2208C65CF1C42A7DE8

Prefeitura Municipal de Santo Amaro



MEMORIAL DESCRITIVO

Proprietário: Município de Santo Amaro
Quadra: 12 A
Lote: 147
Área: 40,55 m²
Perímetro: 25,50 m

O **Lote de terreno sob nº 147 da Quadra 12 A**, localizado no município de Santo Amaro - BA, na quadra formada pela **Rua Manoel Marques da Silva, Ladeira das Virgens, Rua L, Rua G, Rua H, Rua I, Rua J, Via de Acesso, 2ª Travessa Sacramento, Rua José do Carmo, Escadaria 06 e Área Remanescente**, localizado na esquina da Rua G com a Rua G, de formato irregular, abrangendo uma área de **40,55 m²** (quarenta metros quadrados e cinquenta e cinco décimos quadrados) e um perímetro de **25,50 m**.

Para quem de dentro do lote 147 olha para a Rua G, inicia-se a descrição no vértice 1 na coordenada (EX: **531.212,4653** NY: **8.613.313,4751**), no ângulo interno de **90°16'59"** com uma distância de **5,94 m** de frente até o vértice 2 de coordenada (EX: **531.208,8716** NY: **8.613.308,7442**), confrontando com **Rua G**, daí deflete à direita no ângulo interno de **91°57'23"** com uma distância de **0,69 m** do lado direito até o vértice 3 de coordenada (EX: **531.208,3088** NY: **8.613.309,1422**), confrontando com **Rua G**, daí deflete à direita no ângulo interno de **179°52'28"** com uma distância de **5,87 m** do lado direito até o vértice 4 de coordenada (EX: **531.203,5233** NY: **8.613.312,5418**), confrontando com **Lote 146**, daí deflete à direita no ângulo interno de **88°49'21"** com uma distância de **6,37 m** ao fundo até o vértice 5 de coordenada (EX: **531.207,3187** NY: **8.613.317,6583**), confrontando com **Lote 145**, daí deflete à direita no ângulo interno de **87°22'27"** com uma distância de **6,28 m** do lado esquerdo até o vértice 6 de coordenada (EX: **531.212,1884** NY: **8.613.313,6875**), confrontando com **Lote 148**, daí deflete à esquerda no ângulo interno de **181°41'22"** com uma distância de **0,35 m** do lado esquerdo até o vértice 1 de coordenada (EX: **531.212,4653** NY: **8.613.313,4751**), confrontando com **Rua G**.

Santo Amaro - BA, Quinta-feira, 2 de Maio de 2024.

RENEE BUZahr FONTES
BARRETO
NASCIMENTO:78831237500

Assinado de forma digital por
RENEE BUZahr FONTES BARRETO
NASCIMENTO:78831237500
Dados: 2024.07.19 08:49:20 -03'00'

Resp. Téc.: **Renée Buzahr Fontes Barreto Nascimento**
CREA: **0500186596**

Rede Ganha Tempo De Serviços Empresariais Ltda.
CNPJ: 13.758.956/0001-07
Vanessa Ferreira Da Silva Muricy - CPF: 019.274.575-13

Praça Purificação | S/N | Centro | Santo Amaro-Ba

www.pmsantoamaro.ba.ipmbrasil.org.br/

Este documento foi assinado digitalmente por SERASA Experian
EC3D2991566A0D2208C65CF1C42A7DE8

Prefeitura Municipal de Santo Amaro



MEMORIAL DESCRITIVO

Proprietário: Município de Santo Amaro
Quadra: 12 A
Lote: 148
Área: 73,53 m²
Perímetro: 36,28 m

O **Lote de terreno sob nº 148 da Quadra 12 A**, localizado no município de Santo Amaro - BA, na quadra formada pela **Rua Manoel Marques da Silva, Ladeira das Virgens, Rua L, Rua G, Rua H, Rua I, Rua J, Via de Acesso, 2ª Travessa Sacramento, Rua José do Carmo, Escadaria 06 e Área Remanescente**, localizado na esquina da Rua G com a Rua G, de formato irregular, abrangendo uma área de **73,53 m²** (setenta e três metros quadrados e cinquenta e três décimos quadrados) e um perímetro de **36,28 m**.

Para quem de dentro do lote 148 olha para a Rua G, inicia-se a descrição no vértice 1 na coordenada (EX: **531.214,5773** NY: **8.613.326,8153**), no ângulo interno de **65°43'06"** com uma distância de **5,60 m** de frente até o vértice 2 de coordenada (EX: **531.215,1038** NY: **8.613.321,2434**), confrontando com **Rua G**, daí deflete à direita no ângulo interno de **156°00'57"** com uma distância de **5,40 m** de frente até o vértice 3 de coordenada (EX: **531.213,3840** NY: **8.613.316,1292**), confrontando com **Rua G**, daí deflete à direita no ângulo interno de **172°29'54"** com uma distância de **2,72 m** do lado direito até o vértice 4 de coordenada (EX: **531.212,1884** NY: **8.613.313,6875**), confrontando com **Rua G**, daí deflete à direita no ângulo interno de **76°53'41"** com uma distância de **6,28 m** ao fundo até o vértice 5 de coordenada (EX: **531.207,3187** NY: **8.613.317,6583**), confrontando com **Lote 147**, daí deflete à direita no ângulo interno de **171°22'34"** com uma distância de **4,47 m** ao fundo até o vértice 6 de coordenada (EX: **531.204,3187** NY: **8.613.320,9688**), confrontando com **Lote 145**, daí deflete à direita no ângulo interno de **77°29'48"** com uma distância de **11,81 m** do lado esquerdo até o vértice 1 de coordenada (EX: **531.214,5773** NY: **8.613.326,8153**), confrontando com **Lote 149**.

Santo Amaro - BA, Quinta-feira, 2 de Maio de 2024.

RENEE BUZAGR FONTES
BARRETO
NASCIMENTO:78831237500

Assinado de forma digital por
RENEE BUZAGR FONTES BARRETO
NASCIMENTO:78831237500
Dados: 2024.07.19 08:49:27 -03'00'

Resp. Téc.: **Renée Buzahr Fontes Barreto Nascimento**
CREA: 0500186596

Rede Ganha Tempo De Serviços Empresariais Ltda.
CNPJ: 13.758.956/0001-07
Vanessa Ferreira Da Silva Muricy - CPF: 019.274.575-13

Praça Purificação | S/N | Centro | Santo Amaro-Ba

www.pmsantoamaro.ba.ipmbrasil.org.br/

Este documento foi assinado digitalmente por SERASA Experian
EC3D2991566A0D2208C65CF1C42A7DE8

Prefeitura Municipal de Santo Amaro



MEMORIAL DESCRITIVO

Proprietário: Município de Santo Amaro
Quadra: 12 A
Lote: 149
Área: 75,90 m²
Perímetro: 38,52 m

O **Lote de terreno sob nº 149 da Quadra 12 A**, localizado no município de Santo Amaro - BA, na quadra formada pela **Rua Manoel Marques da Silva, Ladeira das Virgens, Rua L, Rua G, Rua H, Rua I, Rua J, Via de Acesso, 2ª Travessa Sacramento, Rua José do Carmo, Escadaria 06 e Área Remanescente**, de formato irregular, abrangendo uma área de **75,90 m²** (setenta e cinco metros quadrados e noventa decímetros quadrados) e um perímetro de **38,52 m**.

Para quem de dentro do lote 149 olha para a Rua G, inicia-se a descrição no vértice 1 na coordenada (EX: **531.213,0832** NY: **8.613.332,5079**), no ângulo interno de **75°08'10"** com uma distância de **5,89 m** de frente até o vértice 2 de coordenada (EX: **531.214,5773** NY: **8.613.326,8153**), confrontando com **Rua G**, daí deflete à direita no ângulo interno de **104°58'23"** com uma distância de **11,81 m** do lado direito até o vértice 3 de coordenada (EX: **531.204,3187** NY: **8.613.320,9688**), confrontando com **Lote 148**, daí deflete à direita no ângulo interno de **102°30'15"** com uma distância de **1,39 m** ao fundo até o vértice 4 de coordenada (EX: **531.203,3879** NY: **8.613.321,9960**), confrontando com **Lote 145**, daí deflete à esquerda no ângulo interno de **183°41'01"** com uma distância de **4,54 m** ao fundo até o vértice 5 de coordenada (EX: **531.200,1289** NY: **8.613.325,1578**), confrontando com **Lote 144**, daí deflete à direita no ângulo interno de **73°42'11"** com uma distância de **14,89 m** do lado esquerdo até o vértice 1 de coordenada (EX: **531.213,0832** NY: **8.613.332,5079**), confrontando com **Lote 150**.

Santo Amaro - BA, Quinta-feira, 2 de Maio de 2024.

RENEE BUZAHR FONTES
BARRETO
NASCIMENTO:78831237500

Assinado de forma digital por
RENEE BUZAHR FONTES BARRETO
NASCIMENTO:78831237500
Dados: 2024.07.19 08:49:34 -03'00'

Resp. Téc.: **Renée Buzahr Fontes Barreto Nascimento**
CREA: 0500186596

Rede Ganha Tempo De Serviços Empresariais Ltda.
CNPJ: 13.758.956/0001-07
Vanessa Ferreira Da Silva Muricy - CPF: 019.274.575-13

Praça Purificação | S/N | Centro | Santo Amaro-Ba

www.pmsantoamaro.ba.ipmbrasil.org.br/

Este documento foi assinado digitalmente por SERASA Experian
EC3D2991566A0D2208C65CF1C42A7DE8

Prefeitura Municipal de Santo Amaro



MEMORIAL DESCRITIVO

Proprietário: Município de Santo Amaro
Quadra: 12 A
Lote: 150

Área: 100,46 m²
Perímetro: 46,16 m

O **Lote de terreno sob nº 150 da Quadra 12 A**, localizado no município de Santo Amaro - BA, na quadra formada pela **Rua Manoel Marques da Silva, Ladeira das Virgens, Rua L, Rua G, Rua H, Rua I, Rua J, Via de Acesso, 2ª Travessa Sacramento, Rua José do Carmo, Escadaria 06 e Área Remanescente**, de formato irregular, abrangendo uma área de **100,46 m²** (cem metros quadrados e quarenta e seis decímetros quadrados) e um perímetro de **46,16 m**.

Para quem de dentro do lote 150 olha para a Rua G, inicia-se a descrição no vértice **1** na coordenada (EX: **531.211,0144** NY: **8.613.337,9107**), no ângulo interno de **83°35'13"** com uma distância de **5,79 m** de frente até o vértice **2** de coordenada (EX: **531.213,0832** NY: **8.613.332,5079**), confrontando com **Rua G**, daí deflete à direita no ângulo interno de **98°37'04"** com uma distância de **14,89 m** do lado direito até o vértice **3** de coordenada (EX: **531.200,1289** NY: **8.613.325,1578**), confrontando com **Lote 149**, daí deflete à direita no ângulo interno de **106°17'49"** com uma distância de **0,47 m** ao fundo até o vértice **4** de coordenada (EX: **531.199,7928** NY: **8.613.325,4838**), confrontando com **Lote 144**, daí deflete à esquerda no ângulo interno de **185°32'51"** com uma distância de **4,60 m** ao fundo até o vértice **5** de coordenada (EX: **531.196,2005** NY: **8.613.328,3500**), confrontando com **Lote 143**, daí deflete à esquerda no ângulo interno de **185°02'42"** com uma distância de **1,92 m** ao fundo até o vértice **6** de coordenada (EX: **531.194,5967** NY: **8.613.329,4131**), confrontando com **Lote 141**, daí deflete à direita no ângulo interno de **60°54'20"** com uma distância de **18,49 m** do lado esquerdo até o vértice **1** de coordenada (EX: **531.211,0144** NY: **8.613.337,9107**), confrontando com **Lote 151**.

Santo Amaro - BA, Quinta-feira, 2 de Maio de 2024.

RENEE BUZAGR FONTES BARRETO
NASCIMENTO:78831237500

Assinado de forma digital por RENE
BUZAGR FONTES BARRETO
NASCIMENTO:78831237500
Dados: 2024.07.19 08:49:48 -03'00'

Resp. Téc.:Renée Buzahr Fontes Barreto Nascimento
CREA: 0500186596

Rede Ganha Tempo De Serviços Empresariais Ltda.
CNPJ: 13.758.956/0001-07
Vanessa Ferreira Da Silva Muricy - CPF: 019.274.575-13

Praça Purificação | S/N | Centro | Santo Amaro-Ba

www.pmsantoamaro.ba.ipmbrasil.org.br/

Este documento foi assinado digitalmente por SERASA Experian
EC3D2991566A0D2208C65CF1C42A7DE8

Prefeitura Municipal de Santo Amaro



MEMORIAL DESCRITIVO

Proprietário: Município de Santo Amaro
Quadra: 12 A
Lote: 151
Área: 116,80 m²
Perímetro: 50,71 m

O **Lote de terreno sob nº 151 da Quadra 12 A**, localizado no município de Santo Amaro - BA, na quadra formada pela **Rua Manoel Marques da Silva, Ladeira das Virgens, Rua L, Rua G, Rua H, Rua I, Rua J, Via de Acesso, 2ª Travessa Sacramento, Rua José do Carmo, Escadaria 06 e Área Remanescente**, de formato irregular, abrangendo uma área de **116,80 m²** (cento e dezesseis metros quadrados e oitenta décimos quadrados) e um perímetro de **50,71 m**.

Para quem de dentro do lote 151 olha para a Rua G, inicia-se a descrição no vértice 1 na coordenada (EX: **531.208,8423** NY: **8.613.344,4274**), no ângulo interno de **77°08'01"** com uma distância de **6,87 m** de frente até o vértice 2 de coordenada (EX: **531.211,0144** NY: **8.613.337,9107**), confrontando com **Rua G**, daí deflete à direita no ângulo interno de **98°55'53"** com uma distância de **18,49 m** do lado direito até o vértice 3 de coordenada (EX: **531.194,5967** NY: **8.613.329,4131**), confrontando com **Lote 150**, daí deflete à direita no ângulo interno de **93°25'50"** com uma distância de **5,43 m** ao fundo até o vértice 4 de coordenada (EX: **531.191,8175** NY: **8.613.334,0759**), confrontando com **Lote 141**, daí deflete à direita no ângulo interno de **90°30'16"** com uma distância de **19,92 m** do lado esquerdo até o vértice 1 de coordenada (EX: **531.208,8423** NY: **8.613.344,4274**), confrontando com **Lote 152**.

Santo Amaro - BA, Quinta-feira, 2 de Maio de 2024.

RENEE BUZHR FONTES
BARRETO
NASCIMENTO:78831237500

Assinado de forma digital por
RENEE BUZHR FONTES BARRETO
NASCIMENTO:78831237500
Dados: 2024.07.19 08:49:55 -03'00'

Resp. Téc.: **Renée Buzahr Fontes Barreto Nascimento**
CREA: 0500186596

Rede Ganha Tempo De Serviços Empresariais Ltda.
CNPJ: 13.758.956/0001-07
Vanessa Ferreira Da Silva Muricy - CPF: 019.274.575-13

Praça Purificação | S/N | Centro | Santo Amaro-Ba

www.pmsantoamaro.ba.ipmbrasil.org.br/

Este documento foi assinado digitalmente por SERASA Experian
EC3D2991566A0D2208C65CF1C42A7DE8

Prefeitura Municipal de Santo Amaro



MEMORIAL DESCRITIVO

Proprietário: Município de Santo Amaro
Quadra: 12 A
Lote: 152
Área: 133,73 m²
Perímetro: 52,61 m

O **Lote de terreno sob nº 152 da Quadra 12 A**, localizado no município de Santo Amaro - BA, na quadra formada pela **Rua Manoel Marques da Silva, Ladeira das Virgens, Rua L, Rua G, Rua H, Rua I, Rua J, Via de Acesso, 2ª Travessa Sacramento, Rua José do Carmo, Escadaria 06 e Área Remanescente**, localizado na esquina da Rua G com a **Área Remanescente**, de formato irregular, abrangendo uma área de **133,73 m²** (cento e trinta e três metros quadrados e setenta e três decímetros quadrados) e um perímetro de **52,61 m**.

Para quem de dentro do lote 152 olha para a Rua G, inicia-se a descrição no vértice 1 na coordenada (EX: **531.206,2643** NY: **8.613.350,1512**), no ângulo interno de **87°15'08"** com uma distância de **6,28 m** de frente até o vértice 2 de coordenada (EX: **531.208,8423** NY: **8.613.344,4274**), confrontando com **Rua G**, daí deflete à direita no ângulo interno de **97°03'14"** com uma distância de **19,92 m** do lado direito até o vértice 3 de coordenada (EX: **531.191,8175** NY: **8.613.334,0759**), confrontando com **Lote 151**, daí deflete à direita no ângulo interno de **73°14'55"** com uma distância de **7,95 m** ao fundo até o vértice 4 de coordenada (EX: **531.189,8206** NY: **8.613.341,7700**), confrontando com **Área Remanescente**, daí deflete à direita no ângulo interno de **102°47'20"** com uma distância de **0,69 m** do lado esquerdo até o vértice 5 de coordenada (EX: **531.190,4333** NY: **8.613.342,0867**), confrontando com **Área Remanescente**, daí deflete à direita no ângulo interno de **179°39'23"** com uma distância de **17,77 m** do lado esquerdo até o vértice 1 de coordenada (EX: **531.206,2643** NY: **8.613.350,1512**), confrontando com **Lote 153**.

Santo Amaro - BA, Quinta-feira, 2 de Maio de 2024.

RENEE BUZAGR FONTES
BARRETO
NASCIMENTO:78831237500

Assinado de forma digital por
RENEE BUZAGR FONTES BARRETO
NASCIMENTO:78831237500
Dados: 2024.07.19 08:50:04 -03'00'

Resp. Téc.:Renée Buzahr Fontes Barreto Nascimento
CREA: 0500186596

Rede Ganha Tempo De Serviços Empresariais Ltda.
CNPJ: 13.758.956/0001-07
Vanessa Ferreira Da Silva Muricy - CPF: 019.274.575-13

Praça Purificação | S/N | Centro | Santo Amaro-Ba

www.pmsantoamaro.ba.ipmbrasil.org.br/

Este documento foi assinado digitalmente por SERASA Experian
EC3D2991566A0D2208C65CF1C42A7DE8

Prefeitura Municipal de Santo Amaro



MEMORIAL DESCRITIVO

Proprietário: Município de Santo Amaro
Quadra: 12 A
Lote: 153
Área: 84,31 m²
Perímetro: 45,43 m

O **Lote de terreno sob nº 153 da Quadra 12 A**, localizado no município de Santo Amaro - BA, na quadra formada pela **Rua Manoel Marques da Silva, Ladeira das Virgens, Rua L, Rua G, Rua H, Rua I, Rua J, Via de Acesso, 2ª Travessa Sacramento, Rua José do Carmo, Escadaria 06 e Área Remanescente**, de formato irregular, abrangendo uma área de **84,31 m²** (oitenta e quatro metros quadrados e trinta e um décimos quadrados) e um perímetro de **45,43 m**.

Para quem de dentro do lote 153 olha para a Rua G, inicia-se a descrição no vértice **1** na coordenada (EX: **531.204,2662** NY: **8.613.354,6644**), no ângulo interno de **85°19'15"** com uma distância de **4,94 m** de frente até o vértice **2** de coordenada (EX: **531.206,2643** NY: **8.613.350,1512**), confrontando com **Rua G**, daí deflete à direita no ângulo interno de **93°06'52"** com uma distância de **17,77 m** do lado direito até o vértice **3** de coordenada (EX: **531.190,4333** NY: **8.613.342,0867**), confrontando com **Lote 152**, daí deflete à direita no ângulo interno de **93°03'16"** com uma distância de **4,44 m** ao fundo até o vértice **4** de coordenada (EX: **531.188,2122** NY: **8.613.345,9262**), confrontando com **Área Remanescente**, daí deflete à direita no ângulo interno de **88°30'37"** com uma distância de **18,28 m** do lado esquerdo até o vértice **1** de coordenada (EX: **531.204,2662** NY: **8.613.354,6644**), confrontando com **Lote 154**.

Santo Amaro - BA, Quinta-feira, 2 de Maio de 2024.

RENEE BUZAGR FONTES
BARRETO
NASCIMENTO:78831237500

Assinado de forma digital por RENE
BUZAGR FONTES BARRETO
NASCIMENTO:78831237500
Dados: 2024.07.19 08:50:13 -03'00'

Resp. Téc.: **Renée Buzahr Fontes Barreto Nascimento**
CREA: **0500186596**

Rede Ganha Tempo De Serviços Empresariais Ltda.
CNPJ: 13.758.956/0001-07
Vanessa Ferreira Da Silva Muricy - CPF: 019.274.575-13

Praça Purificação | S/N | Centro | Santo Amaro-Ba

www.pmsantoamaro.ba.ipmbrasil.org.br/

Este documento foi assinado digitalmente por SERASA Experian
EC3D2991566A0D2208C65CF1C42A7DE8

Prefeitura Municipal de Santo Amaro



MEMORIAL DESCRITIVO

Proprietário: Município de Santo Amaro
Quadra: 12 A
Lote: 154
Área: 252,57 m²
Perímetro: 65,78 m

O **Lote de terreno sob nº 154 da Quadra 12 A**, localizado no município de Santo Amaro - BA, na quadra formada pela **Rua Manoel Marques da Silva, Ladeira das Virgens, Rua L, Rua G, Rua H, Rua I, Rua J, Via de Acesso, 2ª Travessa Sacramento, Rua José do Carmo, Escadaria 06 e Área Remanescente**, localizado na esquina da Rua G com a Rua F, de formato irregular, abrangendo uma área de **252,57 m²** (duzentos e cinquenta e dois metros quadrados e cinquenta e sete decímetros quadrados) e um perímetro de **65,78 m**.

Para quem de dentro do lote 154 olha para a Rua G, inicia-se a descrição no vértice **1** na coordenada (EX: **531.199,2897** NY: **8.613.365,7368**), no ângulo interno de **88°26'36"** com uma distância de **12,14 m** de frente até o vértice **2** de coordenada (EX: **531.204,2662** NY: **8.613.354,6644**), confrontando com **Rua G**, daí deflete à direita no ângulo interno de **94°21'29"** com uma distância de **18,28 m** do lado direito até o vértice **3** de coordenada (EX: **531.188,2122** NY: **8.613.345,9262**), confrontando com **Lote 153**, daí deflete à direita no ângulo interno de **102°31'48"** com uma distância de **13,27 m** ao fundo até o vértice **4** de coordenada (EX: **531.179,4937** NY: **8.613.355,9242**), confrontando com **Área Remanescente**, daí deflete à direita no ângulo interno de **75°20'01"** com uma distância de **20,24 m** do lado esquerdo até o vértice **5** de coordenada (EX: **531.197,6219** NY: **8.613.364,9321**), confrontando com **Lote 155**, daí deflete à direita no ângulo interno de **179°20'07"** com uma distância de **1,85 m** do lado esquerdo até o vértice **1** de coordenada (EX: **531.199,2897** NY: **8.613.365,7368**), confrontando com **Rua F**.

Santo Amaro - BA, Quinta-feira, 2 de Maio de 2024.

RENEE BUZahr FONTES
BARRETO
NASCIMENTO:78831237500

Assinado de forma digital por
RENEE BUZahr FONTES BARRETO
NASCIMENTO:78831237500
Dados: 2024.07.19 08:50:21 -03'00'

Resp. Téc.: **Renée Buzahr Fontes Barreto Nascimento**
CREA: 0500186596

Rede Ganha Tempo De Serviços Empresariais Ltda.
CNPJ: 13.758.956/0001-07
Vanessa Ferreira Da Silva Muricy - CPF: 019.274.575-13

Praça Purificação | S/N | Centro | Santo Amaro-Ba

www.pmsantoamaro.ba.ipmbrasil.org.br/

Este documento foi assinado digitalmente por SERASA Experian
EC3D2991566A0D2208C65CF1C42A7DE8

Prefeitura Municipal de Santo Amaro



MEMORIAL DESCRITIVO

Proprietário: Município de Santo Amaro
Quadra: 12 A
Lote: 155
Área: 130,02
Perímetro: 53,26

O **Lote de terreno sob nº 155 da Quadra 12 A**, localizado no município de Santo Amaro - BA, na quadra formada pela **Rua Manoel Marques da Silva, Ladeira das Virgens, Rua L, Rua G, Rua H, Rua I, Rua J, Via de Acesso, 2ª Travessa Sacramento, Rua José do Carmo, Escadaria 06 e Área Remanescente**, localizado na esquina da **Rua F** com a **Rua F**, de formato irregular, abrangendo uma área de **130,02 m²** (cento e trinta metros quadrados e dois decímetros quadrados) e um perímetro de **53,26 m**.

Para quem de dentro do lote 155 olha para a **Rua F**, inicia-se a descrição no vértice **1** na coordenada (EX: **531.194,7272** NY: **8.613.370,5473**), no ângulo interno de **91°45'28"** com uma distância de **6,32 m** de frente até o vértice **2** de coordenada (EX: **531.197,6219** NY: **8.613.364,9321**), confrontando com **Rua F**, daí deflete à direita no ângulo interno de **89°09'05"** com uma distância de **20,24 m** do lado direito até o vértice **3** de coordenada (EX: **531.179,4937** NY: **8.613.355,9242**), confrontando com **Lote 154**, daí deflete à direita no ângulo interno de **89°53'11"** com uma distância de **6,56 m** ao fundo até o vértice **4** de coordenada (EX: **531.176,5843** NY: **8.613.361,8085**), confrontando com **Área Remanescente**, daí deflete à direita no ângulo interno de **89°24'27"** com uma distância de **19,06 m** do lado esquerdo até o vértice **5** de coordenada (EX: **531.193,7572** NY: **8.613.370,0793**), confrontando com **Lote 156**, daí deflete à direita no ângulo interno de **87°01'25"** com uma distância de **1,08 m** do lado esquerdo até o vértice **1** de coordenada (EX: **531.194,7272** NY: **8.613.370,5473**), confrontando com **Rua F**.

Santo Amaro - BA, Quinta-feira, 2 de Maio de 2024.

RENEE BUZAGR FONTES
BARRETO
NASCIMENTO:78831237500

Assinado de forma digital por
RENEE BUZAGR FONTES BARRETO
NASCIMENTO:78831237500
Dados: 2024.07.19 08:50:28 -03'00'

Resp. Téc.:Renée Buzahr Fontes Barreto Nascimento
CREA: 0500186596

Rede Ganha Tempo De Serviços Empresariais Ltda.
CNPJ: 13.758.956/0001-07
Vanessa Ferreira Da Silva Muricy - CPF: 019.274.575-13

Praça Purificação | S/N | Centro | Santo Amaro-Ba

www.pmsantoamaro.ba.ipmbrasil.org.br/

Este documento foi assinado digitalmente por SERASA Experian
EC3D2991566A0D2208C65CF1C42A7DE8

Prefeitura Municipal de Santo Amaro



MEMORIAL DESCRITIVO

Proprietário: Município de Santo Amaro
Quadra: 12 A
Lote: 156
Área: 109,33 m²
Perímetro: 51,21 m

O **Lote de terreno sob nº 156 da Quadra 12 A**, localizado no município de Santo Amaro - BA, na quadra formada pela **Rua Manoel Marques da Silva, Ladeira das Virgens, Rua L, Rua G, Rua H, Rua I, Rua J, Via de Acesso, 2ª Travessa Sacramento, Rua José do Carmo, Escadaria 06 e Área Remanescente**, localizado na esquina da **Rua F** com a **Área Remanescente**, de formato irregular, abrangendo uma área de **109,33 m²** (cento e nove metros quadrados e trinta e três decímetros quadrados) e um perímetro de **51,21 m**.

Para quem de dentro do lote 156 olha para a **Rua F**, inicia-se a descrição no vértice **1** na coordenada (EX: **531.190,1689** NY: **8.613.374,3190**), no ângulo interno de **91°33'28"** com uma distância de **2,11 m** de frente até o vértice **2** de coordenada (EX: **531.191,0813** NY: **8.613.372,4180**), confrontando com **Rua F**, daí deflete à esquerda no ângulo interno de **235°26'50"** com uma distância de **1,25 m** de frente até o vértice **3** de coordenada (EX: **531.192,2216** NY: **8.613.372,9275**), confrontando com **Rua F**, daí deflete à direita no ângulo interno de **132°13'51"** com uma distância de **3,24 m** de frente até o vértice **4** de coordenada (EX: **531.193,7572** NY: **8.613.370,0793**), confrontando com **Rua F**, daí deflete à direita no ângulo interno de **87°23'02"** com uma distância de **19,06 m** do lado direito até o vértice **5** de coordenada (EX: **531.176,5843** NY: **8.613.361,8085**), confrontando com **Lote 155**, daí deflete à esquerda no ângulo interno de **180°00'05"** com uma distância de **0,90 m** do lado direito até o vértice **6** de coordenada (EX: **531.175,7711** NY: **8.613.361,4167**), confrontando com **Área Remanescente**, daí deflete à direita no ângulo interno de **91°55'15"** com uma distância de **5,88 m** ao fundo até o vértice **7** de coordenada (EX: **531.173,0431** NY: **8.613.366,6263**), confrontando com **Área Remanescente**, daí deflete à direita no ângulo interno de **86°33'32"** com uma distância de **17,38 m** do lado esquerdo até o vértice **8** de coordenada (EX: **531.188,8963** NY: **8.613.373,7503**), confrontando com **Lote 157**, daí deflete à direita no ângulo interno de **179°52'54"** com uma distância de **1,39 m** do lado esquerdo até o vértice **1** de coordenada (EX: **531.190,1689** NY: **8.613.374,3190**), confrontando com **Rua F**.

Santo Amaro - BA, Quinta-feira, 2 de Maio de 2024.

RENEE BUZAGR FONTES BARRETO
NASCIMENTO: 78831237500

Assinado de forma digital por RENE
BUZAGR FONTES BARRETO
NASCIMENTO: 78831237500
Dados: 2024.07.19 08:50:38 -03'00'

Resp. Téc.: **Renée Buzahr Fontes Barreto Nascimento**
CREA: 0500186596

Rede Ganha Tempo De Serviços Empresariais Ltda.
CNPJ: 13.758.956/0001-07
Vanessa Ferreira Da Silva Muricy - CPF: 019.274.575-13

Praça Purificação | S/N | Centro | Santo Amaro-Ba

www.pmsantoamaro.ba.ipmbrasil.org.br/

Este documento foi assinado digitalmente por SERASA Experian
EC3D2991566A0D2208C65CF1C42A7DE8

Prefeitura Municipal de Santo Amaro



MEMORIAL DESCRITIVO

Proprietário: Município de Santo Amaro
Quadra: 12 A
Lote: 157
Área: 114,83 m²
Perímetro: 50,77 m

O **Lote de terreno sob nº 157 da Quadra 12 A**, localizado no município de Santo Amaro - BA, na quadra formada pela **Rua Manoel Marques da Silva, Ladeira das Virgens, Rua L, Rua G, Rua H, Rua I, Rua J, Via de Acesso, 2ª Travessa Sacramento, Rua José do Carmo, Escadaria 06 e Área Remanescente**, localizado na esquina da **Rua F** com a **Área Remanescente**, de formato irregular, abrangendo uma área de **114,83 m²** (cento e quatorze metros quadrados e oitenta e três decímetros quadrados) e um perímetro de **50,77 m**.

Para quem de dentro do lote 157 olha para a **Rua F**, inicia-se a descrição no vértice **1** na coordenada (EX: **531.186,0371** NY: **8.613.379,0443**), no ângulo interno de **93°33'39"** com uma distância de **6,02 m** de frente até o vértice **2** de coordenada (EX: **531.188,8963** NY: **8.613.373,7503**), confrontando com **Rua F**, daí deflete à direita no ângulo interno de **85°49'32"** com uma distância de **17,38 m** do lado direito até o vértice **3** de coordenada (EX: **531.173,0431** NY: **8.613.366,6263**), confrontando com **Lote 156**, daí deflete à direita no ângulo interno de **179°54'20"** com uma distância de **2,09 m** do lado direito até o vértice **4** de coordenada (EX: **531.171,1395** NY: **8.613.365,7747**), confrontando com **Área Remanescente**, daí deflete à direita no ângulo interno de **94°26'35"** com uma distância de **5,81 m** ao fundo até o vértice **5** de coordenada (EX: **531.168,3652** NY: **8.613.370,8745**), confrontando com **Área Remanescente**, daí deflete à direita no ângulo interno de **86°15'55"** com uma distância de **19,47 m** do lado esquerdo até o vértice **1** de coordenada (EX: **531.186,0371** NY: **8.613.379,0443**), confrontando com **Lote 158**.

Santo Amaro - BA, Quinta-feira, 2 de Maio de 2024.

RENEE BUZAGR FONTES
BARRETO
NASCIMENTO:78831237500

Assinado de forma digital por
RENEE BUZAGR FONTES BARRETO
NASCIMENTO:78831237500
Dados: 2024.07.19 08:50:45 -03'00'

Resp. Téc.:Renée Buzahr Fontes Barreto Nascimento
CREA: 0500186596

Rede Ganha Tempo De Serviços Empresariais Ltda.
CNPJ: 13.758.956/0001-07
Vanessa Ferreira Da Silva Muricy - CPF: 019.274.575-13

Praça Purificação | S/N | Centro | Santo Amaro-Ba

www.pmsantoamaro.ba.ipmbrasil.org.br/

Este documento foi assinado digitalmente por SERASA Experian
EC3D2991566A0D2208C65CF1C42A7DE8

Prefeitura Municipal de Santo Amaro



MEMORIAL DESCRITIVO

Proprietário: Município de Santo Amaro
Quadra: 12 A
Lote: 158
Área: 72,59 m²
Perímetro: 48,76 m

O **Lote de terreno sob nº 158 da Quadra 12 A**, localizado no município de Santo Amaro - BA, na quadra formada pela **Rua Manoel Marques da Silva, Ladeira das Virgens, Rua L, Rua G, Rua H, Rua I, Rua J, Via de Acesso, 2ª Travessa Sacramento, Rua José do Carmo, Escadaria 06 e Área Remanescente**, localizado na esquina da **Rua F** com a **Área Remanescente**, de formato irregular, abrangendo uma área de **72,59 m²** (setenta e dois metros quadrados e cinquenta e nove decímetros quadrados) e um perímetro de **48,76 m**.

Para quem de dentro do lote 158 olha para a **Rua F**, inicia-se a descrição no vértice **1** na coordenada (EX: **531.183,4776** NY: **8.613.381,8609**), no ângulo interno de **106°38'02"** com uma distância de **3,81 m** de frente até o vértice **2** de coordenada (EX: **531.186,0371** NY: **8.613.379,0443**), confrontando com **Rua F**, daí deflete à direita no ângulo interno de **72°32'57"** com uma distância de **19,47 m** do lado direito até o vértice **3** de coordenada (EX: **531.168,3652** NY: **8.613.370,8745**), confrontando com **Lote 157**, daí deflete à direita no ângulo interno de **178°27'58"** com uma distância de **1,69 m** do lado direito até o vértice **4** de coordenada (EX: **531.166,8155** NY: **8.613.370,2078**), confrontando com **Área Remanescente**, daí deflete à direita no ângulo interno de **99°21'09"** com uma distância de **3,32 m** ao fundo até o vértice **5** de coordenada (EX: **531.165,0229** NY: **8.613.373,0076**), confrontando com **Área Remanescente**, daí deflete à direita no ângulo interno de **82°59'55"** com uma distância de **20,47 m** do lado esquerdo até o vértice **1** de coordenada (EX: **531.183,4776** NY: **8.613.381,8609**), confrontando com **Lote 159**.

Santo Amaro - BA, Quinta-feira, 2 de Maio de 2024.

RENEE BUZAGR FONTES
BARRETO
NASCIMENTO:78831237500

Assinado de forma digital por
RENEE BUZAGR FONTES BARRETO
NASCIMENTO:78831237500
Dados: 2024.07.19 08:51:09 -03'00'

Resp. Téc.:Renée Buzahr Fontes Barreto Nascimento
CREA: 0500186596

Rede Ganha Tempo De Serviços Empresariais Ltda.
CNPJ: 13.758.956/0001-07
Vanessa Ferreira Da Silva Muricy - CPF: 019.274.575-13

Praça Purificação | S/N | Centro | Santo Amaro-Ba

www.pmsantoamaro.ba.ipmbrasil.org.br/

Este documento foi assinado digitalmente por SERASA Experian
EC3D2991566A0D2208C65CF1C42A7DE8

Prefeitura Municipal de Santo Amaro



MEMORIAL DESCRITIVO

Proprietário: Município de Santo Amaro
Quadra: 12 A
Lote: 159
Área: 103,52 m²
Perímetro: 51,07 m

O **Lote de terreno sob nº 159 da Quadra 12 A**, localizado no município de Santo Amaro - BA, na quadra formada pela **Rua Manoel Marques da Silva, Ladeira das Virgens, Rua L, Rua G, Rua H, Rua I, Rua J, Via de Acesso, 2ª Travessa Sacramento, Rua José do Carmo, Escadaria 06 e Área Remanescente**, de formato irregular, abrangendo uma área de **103,52 m²** (cento e três metros quadrados e cinquenta e dois décimos quadrados) e um perímetro de **51,07 m**.

Para quem de dentro do lote 159 olha para a **Rua F**, inicia-se a descrição no vértice **1** na coordenada (EX: **531.181,1245** NY: **8.613.386,2314**), no ângulo interno de **93°13'14"** com uma distância de **4,96 m** de frente até o vértice **2** de coordenada (EX: **531.183,4776** NY: **8.613.381,8609**), confrontando com **Rua F**, daí deflete à direita no ângulo interno de **87°19'47"** com uma distância de **20,47 m** do lado direito até o vértice **3** de coordenada (EX: **531.165,0229** NY: **8.613.373,0076**), confrontando com **Lote 158**, daí deflete à direita no ângulo interno de **92°44'08"** com uma distância de **5,16 m** ao fundo até o vértice **4** de coordenada (EX: **531.162,5710** NY: **8.613.377,5490**), confrontando com **Área Remanescente**, daí deflete à direita no ângulo interno de **86°42'51"** com uma distância de **20,48 m** do lado esquerdo até o vértice **1** de coordenada (EX: **531.181,1245** NY: **8.613.386,2314**), confrontando com **Lote 160**.

Santo Amaro - BA, Quinta-feira, 2 de Maio de 2024.

RENEE BUZAGR FONTES
BARRETO
NASCIMENTO:78831237500

Assinado de forma digital por RENE
BUZAGR FONTES BARRETO
NASCIMENTO:78831237500
Dados: 2024.07.19 08:51:23 -03'00'

Resp. Téc.:Renée Buzahr Fontes Barreto Nascimento
CREA: 0500186596

Rede Ganha Tempo De Serviços Empresariais Ltda.
CNPJ: 13.758.956/0001-07
Vanessa Ferreira Da Silva Muricy - CPF: 019.274.575-13

Praça Purificação | S/N | Centro | Santo Amaro-Ba

www.pmsantoamaro.ba.ipmbrasil.org.br/

Este documento foi assinado digitalmente por SERASA Experian
EC3D2991566A0D2208C65CF1C42A7DE8

Prefeitura Municipal de Santo Amaro



MEMORIAL DESCRITIVO

Proprietário: Município de Santo Amaro
Quadra: 12 A
Lote: 160
Área: 87,28 m²
Perímetro: 48,96 m

O **Lote de terreno sob nº 160 da Quadra 12 A**, localizado no município de Santo Amaro - BA, na quadra formada pela **Rua Manoel Marques da Silva, Ladeira das Virgens, Rua L, Rua G, Rua H, Rua I, Rua J, Via de Acesso, 2ª Travessa Sacramento, Rua José do Carmo, Escadaria 06 e Área Remanescente**, localizado na esquina da **Rua F** com a **Área Remanescente**, de formato irregular, abrangendo uma área de **87,28 m²** (oitenta e sete metros quadrados e vinte e oito decímetros quadrados) e um perímetro de **48,96 m**.

Para quem de dentro do lote 160 olha para a **Rua F**, inicia-se a descrição no vértice **1** na coordenada (EX: **531.178,5424** NY: **8.613.389,6831**), no ângulo interno de **102°27'37"** com uma distância de **4,31 m** de frente até o vértice **2** de coordenada (EX: **531.181,1245** NY: **8.613.386,2314**), confrontando com **Rua F**, daí deflete à direita no ângulo interno de **78°16'44"** com uma distância de **20,48 m** do lado direito até o vértice **3** de coordenada (EX: **531.162,5710** NY: **8.613.377,5490**), confrontando com **Lote 159**, daí deflete à direita no ângulo interno de **91°09'55"** com uma distância de **4,47 m** ao fundo até o vértice **4** de coordenada (EX: **531.160,5938** NY: **8.613.381,5595**), confrontando com **Área Remanescente**, daí deflete à direita no ângulo interno de **88°07'32"** com uma distância de **8,34 m** do lado esquerdo até o vértice **5** de coordenada (EX: **531.168,1940** NY: **8.613.385,0021**), confrontando com **Área Remanescente**, daí deflete à direita no ângulo interno de **179°58'12"** com uma distância de **11,36 m** do lado esquerdo até o vértice **1** de coordenada (EX: **531.178,5424** NY: **8.613.389,6831**), confrontando com **Lote 161**.

Santo Amaro - BA, Quinta-feira, 2 de Maio de 2024.

RENEE BUZAGR FONTES
BARRETO
NASCIMENTO:78831237500

Assinado de forma digital por
RENEE BUZAGR FONTES BARRETO
NASCIMENTO:78831237500
Dados: 2024.07.19 08:51:33 -03'00'

Resp. Téc.:Renée Buzahr Fontes Barreto Nascimento
CREA: 0500186596

Rede Ganha Tempo De Serviços Empresariais Ltda.
CNPJ: 13.758.956/0001-07
Vanessa Ferreira Da Silva Muricy - CPF: 019.274.575-13

Praça Purificação | S/N | Centro | Santo Amaro-Ba

www.pmsantoamaro.ba.ipmbrasil.org.br/

Este documento foi assinado digitalmente por SERASA Experian
EC3D2991566A0D2208C65CF1C42A7DE8

Prefeitura Municipal de Santo Amaro



MEMORIAL DESCRITIVO

Proprietário: Município de Santo Amaro
Quadra: 12 A
Lote: 161
Área: 55,70 m²
Perímetro: 32,50 m

O **Lote de terreno sob nº 161 da Quadra 12 A**, localizado no município de Santo Amaro - BA, na quadra formada pela **Rua Manoel Marques da Silva, Ladeira das Virgens, Rua L, Rua G, Rua H, Rua I, Rua J, Via de Acesso, 2ª Travessa Sacramento, Rua José do Carmo, Escadaria 06 e Área Remanescente**, de formato irregular, abrangendo uma área de **55,70 m²** (cinquenta e cinco metros quadrados e setenta decímetros quadrados) e um perímetro de **32,50 m**.

Para quem de dentro do lote 161 olha para a **Rua F**, inicia-se a descrição no vértice **1** na coordenada (EX: **531.176,2722** NY: **8.613.394,2249**), no ângulo interno de **90°35'23"** com uma distância de **5,08 m** de frente até o vértice **2** de coordenada (EX: **531.178,5424** NY: **8.613.389,6831**), confrontando com **Rua F**, daí deflete à direita no ângulo interno de **87°46'52"** com uma distância de **11,36 m** do lado direito até o vértice **3** de coordenada (EX: **531.168,1940** NY: **8.613.385,0021**), confrontando com **Lote 160**, daí deflete à direita no ângulo interno de **91°43'05"** com uma distância de **4,75 m** ao fundo até o vértice **4** de coordenada (EX: **531.166,1055** NY: **8.613.389,2733**), confrontando com **Área Remanescente**, daí deflete à direita no ângulo interno de **89°54'40"** com uma distância de **11,31 m** do lado esquerdo até o vértice **1** de coordenada (EX: **531.176,2722** NY: **8.613.394,2249**), confrontando com **Lote 162**.

Santo Amaro - BA, Quinta-feira, 2 de Maio de 2024.

RENEE BUZAGR FONTES
BARRETO
NASCIMENTO:78831237500

Assinado de forma digital por
RENEE BUZAGR FONTES BARRETO
NASCIMENTO:78831237500
Dados: 2024.07.19 08:51:41 -03'00'

Resp. Téc.: **Renée Buzahr Fontes Barreto Nascimento**
CREA: **0500186596**

Rede Ganha Tempo De Serviços Empresariais Ltda.
CNPJ: 13.758.956/0001-07
Vanessa Ferreira Da Silva Muricy - CPF: 019.274.575-13

Praça Purificação | S/N | Centro | Santo Amaro-Ba

www.pmsantoamaro.ba.ipmbrasil.org.br/

Este documento foi assinado digitalmente por SERASA Experian
EC3D2991566A0D2208C65CF1C42A7DE8

Prefeitura Municipal de Santo Amaro



MEMORIAL DESCRITIVO

Proprietário: Município de Santo Amaro
Quadra: 12 A
Lote: 162
Área: 110,79 m²
Perímetro: 52,59 m

O **Lote de terreno sob nº 162 da Quadra 12 A**, localizado no município de Santo Amaro - BA, na quadra formada pela **Rua Manoel Marques da Silva, Ladeira das Virgens, Rua L, Rua G, Rua H, Rua I, Rua J, Via de Acesso, 2ª Travessa Sacramento, Rua José do Carmo, Escadaria 06 e Área Remanescente**, localizado na esquina da **Rua F** com a **Área Remanescente**, de formato irregular, abrangendo uma área de **110,79 m²** (cento e dez metros quadrados e setenta e nove decímetros quadrados) e um perímetro de **52,59 m**.

Para quem de dentro do lote 162 olha para a **Rua F**, inicia-se a descrição no vértice **1** na coordenada (EX: **531.173,9499** NY: **8.613.398,9614**), no ângulo interno de **90°08'30"** com uma distância de **5,28 m** de frente até o vértice **2** de coordenada (EX: **531.176,2722** NY: **8.613.394,2249**), confrontando com **Rua F**, daí deflete à direita no ângulo interno de **89°50'57"** com uma distância de **11,31 m** do lado direito até o vértice **3** de coordenada (EX: **531.166,1055** NY: **8.613.389,2733**), confrontando com **Lote 161**, daí deflete à direita no ângulo interno de **179°54'56"** com uma distância de **9,83 m** do lado direito até o vértice **4** de coordenada (EX: **531.157,2626** NY: **8.613.384,9826**), confrontando com **Área Remanescente**, daí deflete à direita no ângulo interno de **87°43'28"** com uma distância de **5,26 m** ao fundo até o vértice **5** de coordenada (EX: **531.155,1553** NY: **8.613.389,8040**), confrontando com **Área Remanescente**, daí deflete à direita no ângulo interno de **92°22'09"** com uma distância de **20,91 m** do lado esquerdo até o vértice **1** de coordenada (EX: **531.173,9499** NY: **8.613.398,9614**), confrontando com **Lote 163**.

Santo Amaro - BA, Quinta-feira, 2 de Maio de 2024.

RENEE BUZHR FONTES
BARRETO
NASCIMENTO:78831237500

Assinado de forma digital por
RENEE BUZHR FONTES BARRETO
NASCIMENTO:78831237500
Dados: 2024.07.19 08:51:49 -03'00'

Resp. Téc.: **Renée Buzahr Fontes Barreto Nascimento**
CREA: 0500186596

Rede Ganha Tempo De Serviços Empresariais Ltda.
CNPJ: 13.758.956/0001-07
Vanessa Ferreira Da Silva Muricy - CPF: 019.274.575-13

Praça Purificação | S/N | Centro | Santo Amaro-Ba

www.pmsantoamaro.ba.ipmbrasil.org.br/

Este documento foi assinado digitalmente por SERASA Experian
EC3D2991566A0D2208C65CF1C42A7DE8

Prefeitura Municipal de Santo Amaro



MEMORIAL DESCRITIVO

Proprietário: Município de Santo Amaro
Quadra: 12 A
Lote: 163
Área: 104,78 m²
Perímetro: 51,88 m

O **Lote de terreno sob nº 163 da Quadra 12 A**, localizado no município de Santo Amaro - BA, na quadra formada pela **Rua Manoel Marques da Silva, Ladeira das Virgens, Rua L, Rua G, Rua H, Rua I, Rua J, Via de Acesso, 2ª Travessa Sacramento, Rua José do Carmo, Escadaria 06 e Área Remanescente**, localizado na esquina da **Rua F** com a **Rua F**, de formato irregular, abrangendo uma área de **104,78 m²** (cento e quatro metros quadrados e setenta e oito décimos quadrados) e um perímetro de **51,88 m**.

Para quem de dentro do lote 163 olha para a **Rua F**, inicia-se a descrição no vértice **1** na coordenada (EX: **531.171,7025** NY: **8.613.403,5329**), no ângulo interno de **89°43'12"** com uma distância de **5,09 m** de frente até o vértice **2** de coordenada (EX: **531.173,9499** NY: **8.613.398,9614**), confrontando com **Rua F**, daí deflete à direita no ângulo interno de **89°47'53"** com uma distância de **20,91 m** do lado direito até o vértice **3** de coordenada (EX: **531.155,1553** NY: **8.613.389,8040**), confrontando com **Lote 162**, daí deflete à direita no ângulo interno de **90°46'50"** com uma distância de **4,92 m** ao fundo até o vértice **4** de coordenada (EX: **531.152,9412** NY: **8.613.394,1953**), confrontando com **Área Remanescente**, daí deflete à direita no ângulo interno de **89°42'08"** com uma distância de **19,76 m** do lado esquerdo até o vértice **5** de coordenada (EX: **531.170,6274** NY: **8.613.402,9979**), confrontando com **Lote 164**, daí deflete à direita no ângulo interno de **179°59'58"** com uma distância de **1,20 m** do lado esquerdo até o vértice **1** de coordenada (EX: **531.171,7025** NY: **8.613.403,5329**), confrontando com **Rua F**.

Santo Amaro - BA, Quinta-feira, 2 de Maio de 2024.

RENEE BUZahr FONTES
BARRETO
NASCIMENTO:78831237500

Assinado de forma digital por
RENEE BUZahr FONTES BARRETO
NASCIMENTO:78831237500
Dados: 2024.07.19 08:51:56 -03'00'

Resp. Téc.: **Renée Buzahr Fontes Barreto Nascimento**
CREA: 0500186596

Rede Ganha Tempo De Serviços Empresariais Ltda.
CNPJ: 13.758.956/0001-07
Vanessa Ferreira Da Silva Muricy - CPF: 019.274.575-13

Praça Purificação | S/N | Centro | Santo Amaro-Ba

www.pmsantoamaro.ba.ipmbrasil.org.br/

Este documento foi assinado digitalmente por SERASA Experian
EC3D2991566A0D2208C65CF1C42A7DE8

Prefeitura Municipal de Santo Amaro



MEMORIAL DESCRITIVO

Proprietário: Município de Santo Amaro
Quadra: 12 A
Lote: 164
Área: 97,27 m²
Perímetro: 49,19 m

O **Lote de terreno sob nº 164 da Quadra 12 A**, localizado no município de Santo Amaro - BA, na quadra formada pela **Rua Manoel Marques da Silva, Ladeira das Virgens, Rua L, Rua G, Rua H, Rua I, Rua J, Via de Acesso, 2ª Travessa Sacramento, Rua José do Carmo, Escadaria 06 e Área Remanescente**, de formato irregular, abrangendo uma área de **97,27 m²** (noventa e sete metros quadrados e vinte e sete décimos quadrados) e um perímetro de **49,19 m**.

Para quem de dentro do lote 164 olha para a **Rua F**, inicia-se a descrição no vértice **1** na coordenada (EX: **531.168,5285** NY: **8.613.407,2175**), no ângulo interno de **91°23'24"** com uma distância de **4,71 m** de frente até o vértice **2** de coordenada (EX: **531.170,6274** NY: **8.613.402,9979**), confrontando com **Rua F**, daí deflete à direita no ângulo interno de **90°00'53"** com uma distância de **19,76 m** do lado direito até o vértice **3** de coordenada (EX: **531.152,9412** NY: **8.613.394,1953**), confrontando com **Lote 163**, daí deflete à direita no ângulo interno de **87°21'57"** com uma distância de **5,20 m** ao fundo até o vértice **4** de coordenada (EX: **531.150,8419** NY: **8.613.398,9493**), confrontando com **Área Remanescente**, daí deflete à direita no ângulo interno de **91°13'47"** com uma distância de **19,52 m** do lado esquerdo até o vértice **1** de coordenada (EX: **531.168,5285** NY: **8.613.407,2175**), confrontando com **Lote 165**.

Santo Amaro - BA, Quinta-feira, 2 de Maio de 2024.

RENEE BUZHR FONTES
BARRETO
NASCIMENTO:78831237500
Assinado de forma digital por RENE
BUZHR FONTES BARRETO
NASCIMENTO:78831237500
Dados: 2024.07.19 08:52:05 -03'00'

Resp. Téc.:Renée Buzahr Fontes Barreto Nascimento
CREA: 0500186596

Rede Ganha Tempo De Serviços Empresariais Ltda.
CNPJ: 13.758.956/0001-07
Vanessa Ferreira Da Silva Muricy - CPF: 019.274.575-13

Praça Purificação | S/N | Centro | Santo Amaro-Ba

www.pmsantoamaro.ba.ipmbrasil.org.br/

Este documento foi assinado digitalmente por SERASA Experian
EC3D2991566A0D2208C65CF1C42A7DE8

Prefeitura Municipal de Santo Amaro



MEMORIAL DESCRITIVO

Proprietário: Município de Santo Amaro
Quadra: 12 A
Lote: 165
Área: 95,60 m²
Perímetro: 48,72 m

O **Lote de terreno sob nº 165 da Quadra 12 A**, localizado no município de Santo Amaro - BA, na quadra formada pela **Rua Manoel Marques da Silva, Ladeira das Virgens, Rua L, Rua G, Rua H, Rua I, Rua J, Via de Acesso, 2ª Travessa Sacramento, Rua José do Carmo, Escadaria 06 e Área Remanescente**, de formato irregular, abrangendo uma área de **95,60 m²** (noventa e cinco metros quadrados e sessenta décimos quadrados) e um perímetro de **48,72 m**.

Para quem de dentro do lote 165 olha para a **Rua F**, inicia-se a descrição no vértice **1** na coordenada (EX: **531.166,2986** NY: **8.613.411,8087**), no ângulo interno de **89°44'33"** com uma distância de **5,10 m** de frente até o vértice **2** de coordenada (EX: **531.168,5285** NY: **8.613.407,2175**), confrontando com **Rua F**, daí deflete à direita no ângulo interno de **89°08'59"** com uma distância de **19,52 m** do lado direito até o vértice **3** de coordenada (EX: **531.150,8419** NY: **8.613.398,9493**), confrontando com **Lote 164**, daí deflete à direita no ângulo interno de **89°02'08"** com uma distância de **4,73 m** ao fundo até o vértice **4** de coordenada (EX: **531.148,9114** NY: **8.613.403,2669**), confrontando com **Área Remanescente**, daí deflete à direita no ângulo interno de **92°04'21"** com uma distância de **19,37 m** do lado esquerdo até o vértice **1** de coordenada (EX: **531.166,2986** NY: **8.613.411,8087**), confrontando com **Lote 166**.

Santo Amaro - BA, Quinta-feira, 2 de Maio de 2024.

RENEE BUZAGR FONTES
BARRETO
NASCIMENTO:78831237500

Assinado de forma digital por RENE
BUZAGR FONTES BARRETO
NASCIMENTO:78831237500
Dados: 2024.07.19 08:52:13 -03'00'

Resp. Téc.:Renée Buzahr Fontes Barreto Nascimento
CREA: 0500186596

Rede Ganha Tempo De Serviços Empresariais Ltda.
CNPJ: 13.758.956/0001-07
Vanessa Ferreira Da Silva Muricy - CPF: 019.274.575-13

Praça Purificação | S/N | Centro | Santo Amaro-Ba

www.pmsantoamaro.ba.ipmbrasil.org.br/

Este documento foi assinado digitalmente por SERASA Experian
EC3D2991566A0D2208C65CF1C42A7DE8

Prefeitura Municipal de Santo Amaro



MEMORIAL DESCRITIVO

Proprietário: Município de Santo Amaro
Quadra: 12 A
Lote: 166
Área: 181,05 m²
Perímetro: 57,47 m

O **Lote de terreno sob nº 166 da Quadra 12 A**, localizado no município de Santo Amaro - BA, na quadra formada pela **Rua Manoel Marques da Silva, Ladeira das Virgens, Rua L, Rua G, Rua H, Rua I, Rua J, Via de Acesso, 2ª Travessa Sacramento, Rua José do Carmo, Escadaria 06 e Área Remanescente**, de formato irregular, abrangendo uma área de **181,05 m²** (cento e oitenta e um metros quadrados e cinco décimos quadrados) e um perímetro de **57,47 m**.

Para quem de dentro do lote 166 olha para a **Rua F**, inicia-se a descrição no vértice **1** na coordenada (EX: **531.162,3191** NY: **8.613.420,5487**), no ângulo interno de **86°49'01"** com uma distância de **9,60 m** de frente até o vértice **2** de coordenada (EX: **531.166,2986** NY: **8.613.411,8087**), confrontando com **Rua F**, daí deflete à direita no ângulo interno de **91°40'55"** com uma distância de **19,37 m** do lado direito até o vértice **3** de coordenada (EX: **531.148,9114** NY: **8.613.403,2669**), confrontando com **Lote 165**, daí deflete à direita no ângulo interno de **88°19'47"** com uma distância de **9,10 m** ao fundo até o vértice **4** de coordenada (EX: **531.145,1408** NY: **8.613.411,5435**), confrontando com **Área Remanescente**, daí deflete à direita no ângulo interno de **93°10'17"** com uma distância de **19,40 m** do lado esquerdo até o vértice **1** de coordenada (EX: **531.162,3191** NY: **8.613.420,5487**), confrontando com **Lote 167**.

Santo Amaro - BA, Quinta-feira, 2 de Maio de 2024.

RENEE BUZHR FONTES
BARRETO
NASCIMENTO:78831237
500

Assinado de forma digital por
RENEE BUZHR FONTES BARRETO
NASCIMENTO:78831237500
Dados: 2024.07.19 08:52:21 -03'00'

Resp. Téc.:Renée Buzahr Fontes Barreto Nascimento
CREA: 0500186596

Rede Ganha Tempo De Serviços Empresariais Ltda.
CNPJ: 13.758.956/0001-07
Vanessa Ferreira Da Silva Muricy - CPF: 019.274.575-13

Praça Purificação | S/N | Centro | Santo Amaro-Ba

www.pmsantoamaro.ba.ipmbrasil.org.br/

Este documento foi assinado digitalmente por SERASA Experian
EC3D2991566A0D2208C65CF1C42A7DE8

Prefeitura Municipal de Santo Amaro



MEMORIAL DESCRITIVO

Proprietário: Município de Santo Amaro
Quadra: 12 A
Lote: 167
Área: 93,41 m²
Perímetro: 48,48 m

O **Lote de terreno sob nº 167 da Quadra 12 A**, localizado no município de Santo Amaro - BA, na quadra formada pela **Rua Manoel Marques da Silva, Ladeira das Virgens, Rua L, Rua G, Rua H, Rua I, Rua J, Via de Acesso, 2ª Travessa Sacramento, Rua José do Carmo, Escadaria 06 e Área Remanescente**, de formato irregular, abrangendo uma área de **93,41 m²** (noventa e três metros quadrados e quarenta e um décimos quadrados) e um perímetro de **48,48 m**.

Para quem de dentro do lote 167 olha para a **Rua F**, inicia-se a descrição no vértice **1** na coordenada (EX: **531.160,1723** NY: **8.613.424,9704**), no ângulo interno de **87°37'01"** com uma distância de **4,92 m** de frente até o vértice **2** de coordenada (EX: **531.162,3191** NY: **8.613.420,5487**), confrontando com **Rua F**, daí deflete à direita no ângulo interno de **91°46'01"** com uma distância de **19,40 m** do lado direito até o vértice **3** de coordenada (EX: **531.145,1408** NY: **8.613.411,5435**), confrontando com **Lote 166**, daí deflete à direita no ângulo interno de **88°57'30"** com uma distância de **4,70 m** ao fundo até o vértice **4** de coordenada (EX: **531.143,0326** NY: **8.613.415,7493**), confrontando com **Área Remanescente**, daí deflete à direita no ângulo interno de **91°39'27"** com uma distância de **19,46 m** do lado esquerdo até o vértice **1** de coordenada (EX: **531.160,1723** NY: **8.613.424,9704**), confrontando com **Lote 168**.

Santo Amaro - BA, Quinta-feira, 2 de Maio de 2024.

RENEE BUZahr FONTES
BARRETO
NASCIMENTO:78831237500

Assinado de forma digital por
RENEE BUZahr FONTES BARRETO
NASCIMENTO:78831237500
Dados: 2024.07.19 08:52:29 -03'00'

Resp. Téc.: **Renée Buzahr Fontes Barreto Nascimento**
CREA: 0500186596

Rede Ganha Tempo De Serviços Empresariais Ltda.
CNPJ: 13.758.956/0001-07
Vanessa Ferreira Da Silva Muricy - CPF: 019.274.575-13

Praça Purificação | S/N | Centro | Santo Amaro-Ba

www.pmsantoamaro.ba.ipmbrasil.org.br/

Este documento foi assinado digitalmente por SERASA Experian
EC3D2991566A0D2208C65CF1C42A7DE8

Prefeitura Municipal de Santo Amaro



MEMORIAL DESCRITIVO

Proprietário: Município de Santo Amaro
Quadra: 12 A
Lote: 168
Área: 98,99 m²
Perímetro: 50,16 m

O **Lote de terreno sob nº 168 da Quadra 12 A**, localizado no município de Santo Amaro - BA, na quadra formada pela **Rua Manoel Marques da Silva, Ladeira das Virgens, Rua L, Rua G, Rua H, Rua I, Rua J, Via de Acesso, 2ª Travessa Sacramento, Rua José do Carmo, Escadaria 06 e Área Remanescente**, localizado na esquina da **Rua F** com a **Área Remanescente**, de formato irregular, abrangendo uma área de **98,99 m²** (noventa e oito metros quadrados e noventa e nove decímetros quadrados) e um perímetro de **50,16 m**.

Para quem de dentro do lote 168 olha para a **Rua F**, inicia-se a descrição no vértice **1** na coordenada (EX: **531.158,0652** NY: **8.613.429,2798**), no ângulo interno de **88°25'48"** com uma distância de **4,80 m** de frente até o vértice **2** de coordenada (EX: **531.160,1723** NY: **8.613.424,9704**), confrontando com **Rua F**, daí deflete à direita no ângulo interno de **92°13'25"** com uma distância de **19,46 m** do lado direito até o vértice **3** de coordenada (EX: **531.143,0326** NY: **8.613.415,7493**), confrontando com **Lote 167**, daí deflete à esquerda no ângulo interno de **180°57'43"** com uma distância de **0,69 m** do lado direito até o vértice **4** de coordenada (EX: **531.142,4281** NY: **8.613.415,4108**), confrontando com **Área Remanescente**, daí deflete à direita no ângulo interno de **87°04'13"** com uma distância de **5,04 m** ao fundo até o vértice **5** de coordenada (EX: **531.140,1952** NY: **8.613.419,9264**), confrontando com **Área Remanescente**, daí deflete à direita no ângulo interno de **91°22'17"** com uma distância de **0,66 m** do lado esquerdo até o vértice **6** de coordenada (EX: **531.140,7825** NY: **8.613.420,2345**), confrontando com **Área Remanescente**, daí deflete à direita no ângulo interno de **179°56'33"** com uma distância de **19,51 m** do lado esquerdo até o vértice **1** de coordenada (EX: **531.158,0652** NY: **8.613.429,2798**), confrontando com **Lote 169**.

Santo Amaro - BA, Quinta-feira, 2 de Maio de 2024.

RENEE BUZAGR FONTES
BARRETO
NASCIMENTO:78831237500

Assinado de forma digital por
RENEE BUZAGR FONTES BARRETO
NASCIMENTO:78831237500
Dados: 2024.07.19 08:53:57 -03'00'

Resp. Téc.: **Renée Buzahr Fontes Barreto Nascimento**
CREA: 0500186596

Rede Ganha Tempo De Serviços Empresariais Ltda.
CNPJ: 13.758.956/0001-07
Vanessa Ferreira Da Silva Muricy - CPF: 019.274.575-13

Praça Purificação | S/N | Centro | Santo Amaro-Ba

www.pmsantoamaro.ba.ipmbrasil.org.br/

Este documento foi assinado digitalmente por SERASA Experian
EC3D2991566A0D2208C65CF1C42A7DE8

Prefeitura Municipal de Santo Amaro



MEMORIAL DESCRITIVO

Proprietário: Município de Santo Amaro
Quadra: 12 A
Lote: 169
Área: 107,00 m²
Perímetro: 50,04 m

O **Lote de terreno sob nº 169 da Quadra 12 A**, localizado no município de Santo Amaro - BA, na quadra formada pela **Rua Manoel Marques da Silva, Ladeira das Virgens, Rua L, Rua G, Rua H, Rua I, Rua J, Via de Acesso, 2ª Travessa Sacramento, Rua José do Carmo, Escadaria 06 e Área Remanescente**, localizado na esquina da **Rua F** com a **Área Remanescente**, de formato irregular, abrangendo uma área de **107,00 m²** (cento e sete metros quadrados) e um perímetro de **50,04 m**.

Para quem de dentro do lote 169 olha para a **Rua F**, inicia-se a descrição no vértice **1** na coordenada (EX: **531.155,6417** NY: **8.613.434,1736**), no ângulo interno de **88°48'55"** com uma distância de **5,46 m** de frente até o vértice **2** de coordenada (EX: **531.158,0652** NY: **8.613.429,2798**), confrontando com **Rua F**, daí deflete à direita no ângulo interno de **91°16'52"** com uma distância de **19,51 m** do lado direito até o vértice **3** de coordenada (EX: **531.140,7825** NY: **8.613.420,2345**), confrontando com **Lote 168**, daí deflete à direita no ângulo interno de **89°23'23"** com uma distância de **5,50 m** ao fundo até o vértice **4** de coordenada (EX: **531.138,2822** NY: **8.613.425,1381**), confrontando com **Área Remanescente**, daí deflete à direita no ângulo interno de **88°16'54"** com uma distância de **0,29 m** do lado esquerdo até o vértice **5** de coordenada (EX: **531.138,5472** NY: **8.613.425,2633**), confrontando com **Área Remanescente**, daí deflete à esquerda no ângulo interno de **182°13'56"** com uma distância de **19,28 m** do lado esquerdo até o vértice **1** de coordenada (EX: **531.155,6417** NY: **8.613.434,1736**), confrontando com **Lote 170**.

Santo Amaro - BA, Quinta-feira, 2 de Maio de 2024.

RENEE BUZHR FONTES
BARRETO
NASCIMENTO:78831237500

Assinado de forma digital por
RENEE BUZHR FONTES BARRETO
NASCIMENTO:78831237500
Dados: 2024.07.19 08:54:06 -03'00'

Resp. Téc.:Renée Buzahr Fontes Barreto Nascimento
CREA: 0500186596

Rede Ganha Tempo De Serviços Empresariais Ltda.
CNPJ: 13.758.956/0001-07
Vanessa Ferreira Da Silva Muricy - CPF: 019.274.575-13

Praça Purificação | S/N | Centro | Santo Amaro-Ba

www.pmsantoamaro.ba.ipmbrasil.org.br/

Este documento foi assinado digitalmente por SERASA Experian
EC3D2991566A0D2208C65CF1C42A7DE8

Prefeitura Municipal de Santo Amaro



MEMORIAL DESCRITIVO

Proprietário: Município de Santo Amaro
Quadra: 12 A
Lote: 170
Área: 96,00 m²
Perímetro: 48,63 m

O **Lote de terreno sob nº 170 da Quadra 12 A**, localizado no município de Santo Amaro - BA, na quadra formada pela **Rua Manoel Marques da Silva, Ladeira das Virgens, Rua L, Rua G, Rua H, Rua I, Rua J, Via de Acesso, 2ª Travessa Sacramento, Rua José do Carmo, Escadaria 06 e Área Remanescente**, de formato irregular, abrangendo uma área de **96,00 m²** (noventa e seis metros quadrados) e um perímetro de **48,63 m**.

Para quem de dentro do lote 170 olha para a **Rua F**, inicia-se a descrição no vértice **1** na coordenada (EX: **531.153,4105 NY: 8.613.438,5683**), no ângulo interno de **89°33'11"** com uma distância de **4,93 m** de frente até o vértice **2** de coordenada (EX: **531.155,6417 NY: 8.613.434,1736**), confrontando com **Rua F**, daí deflete à direita no ângulo interno de **90°36'46"** com uma distância de **19,28 m** do lado direito até o vértice **3** de coordenada (EX: **531.138,5472 NY: 8.613.425,2633**), confrontando com **Lote 169**, daí deflete à direita no ângulo interno de **92°08'31"** com uma distância de **1,64 m** ao fundo até o vértice **4** de coordenada (EX: **531.137,7352 NY: 8.613.426,6885**), confrontando com **Área Remanescente**, daí deflete à direita no ângulo interno de **178°30'01"** com uma distância de **3,35 m** ao fundo até o vértice **5** de coordenada (EX: **531.136,1555 NY: 8.613.429,6379**), confrontando com **Lote 117**, daí deflete à direita no ângulo interno de **89°11'30"** com uma distância de **19,43 m** do lado esquerdo até o vértice **1** de coordenada (EX: **531.153,4105 NY: 8.613.438,5683**), confrontando com **Lote 171**.

Santo Amaro - BA, Quinta-feira, 2 de Maio de 2024.

RENEE BUZHR FONTES
BARRETO
NASCIMENTO: 78831237500

Assinado de forma digital por
RENEE BUZHR FONTES BARRETO
NASCIMENTO: 78831237500
Dados: 2024.07.19 08:54:18 -03'00'

Resp. Téc.: **Renée Buzahr Fontes Barreto Nascimento**
CREA: 0500186596

Rede Ganha Tempo De Serviços Empresariais Ltda.
CNPJ: 13.758.956/0001-07
Vanessa Ferreira Da Silva Muricy - CPF: 019.274.575-13

Praça Purificação | S/N | Centro | Santo Amaro-Ba

www.pmsantoamaro.ba.ipmbrasil.org.br/

Este documento foi assinado digitalmente por SERASA Experian
EC3D2991566A0D2208C65CF1C42A7DE8

Prefeitura Municipal de Santo Amaro



MEMORIAL DESCRITIVO

Proprietário: Município de Santo Amaro
Quadra: 12 A
Lote: 171
Área: 131,38 m²
Perímetro: 52,42 m

O **Lote de terreno sob nº 171 da Quadra 12 A**, localizado no município de Santo Amaro - BA, na quadra formada pela **Rua Manoel Marques da Silva, Ladeira das Virgens, Rua L, Rua G, Rua H, Rua I, Rua J, Via de Acesso, 2ª Travessa Sacramento, Rua José do Carmo, Escadaria 06 e Área Remanescente**, de formato irregular, abrangendo uma área de **131,38 m²** (cento e trinta e um metros quadrados e trinta e oito decímetros quadrados) e um perímetro de **52,42 m**.

Para quem de dentro do lote 171 olha para a **Rua F**, inicia-se a descrição no vértice **1** na coordenada (EX: **531.150,3772** NY: **8.613.444,7519**), no ângulo interno de **88°00'08"** com uma distância de **6,89 m** de frente até o vértice **2** de coordenada (EX: **531.153,4105** NY: **8.613.438,5683**), confrontando com **Rua F**, daí deflete à direita no ângulo interno de **91°14'06"** com uma distância de **19,43 m** do lado direito até o vértice **3** de coordenada (EX: **531.136,1555** NY: **8.613.429,6379**), confrontando com **Lote 170**, daí deflete à direita no ângulo interno de **89°02'51"** com uma distância de **2,72 m** ao fundo até o vértice **4** de coordenada (EX: **531.134,9447** NY: **8.613.432,0759**), confrontando com **Lote 117**, daí deflete à esquerda no ângulo interno de **180°00'01"** com uma distância de **3,91 m** ao fundo até o vértice **5** de coordenada (EX: **531.133,2074** NY: **8.613.435,5738**), confrontando com **Rua J**, daí deflete à direita no ângulo interno de **91°42'54"** com uma distância de **19,47 m** do lado esquerdo até o vértice **1** de coordenada (EX: **531.150,3772** NY: **8.613.444,7519**), confrontando com **Lote 172**.

Santo Amaro - BA, Quinta-feira, 2 de Maio de 2024.

RENEE BUZHR FONTES
BARRETO
NASCIMENTO:78831237500

Assinado de forma digital por RENEE
BUZHR FONTES BARRETO
NASCIMENTO:78831237500
Dados: 2024.07.19 08:56:20 -03'00'

Resp. Téc.: **Renée Buzahr Fontes Barreto Nascimento**
CREA: 0500186596

Rede Ganha Tempo De Serviços Empresariais Ltda.
CNPJ: 13.758.956/0001-07
Vanessa Ferreira Da Silva Muricy - CPF: 019.274.575-13

Praça Purificação | S/N | Centro | Santo Amaro-Ba

www.pmsantoamaro.ba.ipmbrasil.org.br/

Este documento foi assinado digitalmente por SERASA Experian
EC3D2991566A0D2208C65CF1C42A7DE8

Prefeitura Municipal de Santo Amaro



MEMORIAL DESCRITIVO

Proprietário: Município de Santo Amaro
Quadra: 12 A
Lote: 172
Área: 89,63 m²
Perímetro: 48,12 m

O **Lote de terreno sob nº 172 da Quadra 12 A**, localizado no município de Santo Amaro - BA, na quadra formada pela **Rua Manoel Marques da Silva, Ladeira das Virgens, Rua L, Rua G, Rua H, Rua I, Rua J, Via de Acesso, 2ª Travessa Sacramento, Rua José do Carmo, Escadaria 06 e Área Remanescente**, de formato irregular, abrangendo uma área de **89,63 m²** (oitenta e nove metros quadrados e sessenta e três décimos quadrados) e um perímetro de **48,12 m**.

Para quem de dentro do lote 172 olha para a **Rua F**, inicia-se a descrição no vértice **1** na coordenada (EX: **531.148,4570** NY: **8.613.448,7101**), no ângulo interno de **88°59'43"** com uma distância de **4,40 m** de frente até o vértice **2** de coordenada (EX: **531.150,3772** NY: **8.613.444,7519**), confrontando com **Rua F**, daí deflete à direita no ângulo interno de **92°14'49"** com uma distância de **19,47 m** do lado direito até o vértice **3** de coordenada (EX: **531.133,2074** NY: **8.613.435,5738**), confrontando com **Lote 171**, daí deflete à direita no ângulo interno de **87°26'42"** com uma distância de **4,82 m** ao fundo até o vértice **4** de coordenada (EX: **531.131,1261** NY: **8.613.439,9234**), confrontando com **Rua J**, daí deflete à direita no ângulo interno de **91°18'46"** com uma distância de **19,43 m** do lado esquerdo até o vértice **1** de coordenada (EX: **531.148,4570** NY: **8.613.448,7101**), confrontando com **Lote 173**.

Santo Amaro - BA, Quinta-feira, 2 de Maio de 2024.

RENEE BUZAHR FONTES
BARRETO
NASCIMENTO:7883123750
0

Assinado de forma digital por
RENEE BUZAHR FONTES BARRETO
NASCIMENTO:78831237500
Dados: 2024.07.19 09:01:20 -03'00'

Resp. Téc.: **Renée Buzahr Fontes Barreto Nascimento**
CREA: **0500186596**

Rede Ganha Tempo De Serviços Empresariais Ltda.
CNPJ: 13.758.956/0001-07
Vanessa Ferreira Da Silva Muricy - CPF: 019.274.575-13

Praça Purificação | S/N | Centro | Santo Amaro-Ba

www.pmsantoamaro.ba.ipmbrasil.org.br/

Este documento foi assinado digitalmente por SERASA Experian
EC3D2991566A0D2208C65CF1C42A7DE8

Prefeitura Municipal de Santo Amaro



MEMORIAL DESCRITIVO

Proprietário: Município de Santo Amaro
Quadra: 12 A
Lote: 173
Área: 109,10 m²
Perímetro: 50,19 m

O **Lote de terreno sob nº 173 da Quadra 12 A**, localizado no município de Santo Amaro - BA, na quadra formada pela **Rua Manoel Marques da Silva, Ladeira das Virgens, Rua L, Rua G, Rua H, Rua I, Rua J, Via de Acesso, 2ª Travessa Sacramento, Rua José do Carmo, Escadaria 06 e Área Remanescente**, localizado na esquina da **Rua F** com a **Rua I**, de formato irregular, abrangendo uma área de **109,10 m²** (cento e nove metros quadrados e dez décimos quadrados) e um perímetro de **50,19 m**.

Para quem de dentro do lote 173 olha para a **Rua F**, inicia-se a descrição no vértice **1** na coordenada (EX: **531.145,9889** NY: **8.613.453,7908**), no ângulo interno de **88°42'54"** com uma distância de **5,65 m** de frente até o vértice **2** de coordenada (EX: **531.148,4570** NY: **8.613.448,7101**), confrontando com **Rua F**, daí deflete à direita no ângulo interno de **90°58'31"** com uma distância de **19,43 m** do lado direito até o vértice **3** de coordenada (EX: **531.131,1261** NY: **8.613.439,9234**), confrontando com **Lote 172**, daí deflete à direita no ângulo interno de **90°25'49"** com uma distância de **5,54 m** ao fundo até o vértice **4** de coordenada (EX: **531.128,5829** NY: **8.613.444,8476**), confrontando com **Rua J**, daí deflete à direita no ângulo interno de **89°52'46"** com uma distância de **19,57 m** do lado esquerdo até o vértice **1** de coordenada (EX: **531.145,9889** NY: **8.613.453,7908**), confrontando com **Rua I**.

Santo Amaro - BA, Quinta-feira, 2 de Maio de 2024.

RENEE BUZAGR FONTES
BARRETO
NASCIMENTO:78831237500

Assinado de forma digital por
RENEE BUZAGR FONTES BARRETO
NASCIMENTO:78831237500
Dados: 2024.07.19 09:01:30 -03'00'

Resp. Téc.: **Renée Buzahr Fontes Barreto Nascimento**
CREA: 0500186596

Rede Ganha Tempo De Serviços Empresariais Ltda.
CNPJ: 13.758.956/0001-07
Vanessa Ferreira Da Silva Muricy - CPF: 019.274.575-13

Praça Purificação | S/N | Centro | Santo Amaro-Ba

www.pmsantoamaro.ba.ipmbrasil.org.br/

Este documento foi assinado digitalmente por SERASA Experian
EC3D2991566A0D2208C65CF1C42A7DE8

Prefeitura Municipal de Santo Amaro



MEMORIAL DESCRITIVO

Proprietário: Município de Santo Amaro
Quadra: 12 A
Lote: 174
Área: 210,34 m²
Perímetro: 65,59 m

O **Lote de terreno sob nº 174 da Quadra 12 A**, localizado no município de Santo Amaro - BA, na quadra formada pela **Rua Manoel Marques da Silva, Ladeira das Virgens, Rua L, Rua G, Rua H, Rua I, Rua J, Via de Acesso, 2ª Travessa Sacramento, Rua José do Carmo, Escadaria 06 e Área Remanescente**, de formato irregular, abrangendo uma área de **210,34 m²** (duzentos e dez metros quadrados e trinta e quatro decímetros quadrados) e um perímetro de **65,59 m**.

Para quem de dentro do lote 174 olha para a **Rua J**, inicia-se a descrição no ponto **1** na coordenada EX: **531.128,0783** NY: **8.613.437,2204**, no azimute de **149°47'28"** com uma distância de **8,26 m** de frente até o ponto **2** de coordenada EX: **531.132,2341** NY: **8.613.430,0826**, confrontando com **Rua J**, deste ponto deflete à direita no azimute de **233°16'09"** com uma distância de **23,37 m** do lado direito até o ponto **3** de coordenada EX: **531.113,5073** NY: **8.613.416,1084**, confrontando com **Lote 117**, deste ponto deflete à direita no azimute de **321°21'45"** com uma distância de **9,32 m** ao fundo até o ponto **5** de coordenada EX: **531.107,6880** NY: **8.613.423,3884**, confrontando com **Lote 116**, deste ponto deflete à direita no azimute de **55°50'55"** com uma distância de **24,64 m** do lado esquerdo até o ponto **1** de coordenada EX: **531.128,0783** NY: **8.613.437,2204**, confrontando com **Lote 175**.

Santo Amaro - BA, Quinta-feira, 2 de Maio de 2024.

RENEE BUZahr FONTES
BARRETO
NASCIMENTO:78831237500

Assinado de forma digital por
RENEE BUZahr FONTES BARRETO
NASCIMENTO:78831237500
Dados: 2024.07.19 09:01:38 -03'00'

Resp. Téc.: **Renée Buzahr Fontes Barreto Nascimento**
CREA: 0500186596

Rede Ganha Tempo De Serviços Empresariais Ltda.
CNPJ: 13.758.956/0001-07
Vanessa Ferreira Da Silva Muricy - CPF: 019.274.575-13

Praça Purificação | S/N | Centro | Santo Amaro-Ba

www.pmsantoamaro.ba.ipmbrasil.org.br/

Este documento foi assinado digitalmente por SERASA Experian
EC3D2991566A0D2208C65CF1C42A7DE8

Prefeitura Municipal de Santo Amaro



MEMORIAL DESCRITIVO

Proprietário: Município de Santo Amaro
Quadra: 12A
Lote: 175
Área: 120,72 m²
Perímetro: 59,95 m

O **Lote de terreno sob nº 175 da Quadra 12 A**, localizado no município de Santo Amaro - BA, na quadra formada pela **Rua Manoel Marques da Silva, Ladeira das Virgens, Rua L, Rua G, Rua H, Rua I, Rua J, Via de Acesso, 2ª Travessa Sacramento, Rua José do Carmo, Escadaria 06 e Área Remanescente**, de formato irregular, abrangendo uma área de **120,72 m²** (cento e vinte metros quadrados e setenta e dois decímetros quadrados) e um perímetro de **59,95 m**.

Para quem de dentro do lote 175 olha para a **Rua J**, inicia-se a descrição no ponto **1** na coordenada EX: **531.125,5341** NY: **8.613.441,5807**, no azimute de **149°44'11"** com uma distância de **5,05 m** de frente até o ponto **2** de coordenada EX: **531.128,0783** NY: **8.613.437,2204**, confrontando com **Rua J**, deste ponto deflete à direita no azimute de **235°50'55"** com uma distância de **24,64 m** do lado direito até o ponto **3** de coordenada EX: **531.107,6880** NY: **8.613.423,3884**, confrontando com **Lote 174**, deste ponto deflete à direita no azimute de **317°35'05"** com uma distância de **4,61 m** ao fundo até o ponto **4** de coordenada EX: **531.104,5779** NY: **8.613.426,7926**, confrontando com **Lote 115**, deste ponto deflete à direita no azimute de **54°47'26"** com uma distância de **25,65 m** do lado esquerdo até o ponto **1** de coordenada EX: **531.125,5341** NY: **8.613.441,5807**, confrontando com **Lote 176**.

Santo Amaro - BA, Quinta-feira, 2 de Maio de 2024.

RENEE BUZahr FONTES
BARRETO
NASCIMENTO:78831237500

Assinado de forma digital por
RENEE BUZahr FONTES BARRETO
NASCIMENTO:78831237500
Dados: 2024.07.19 09:01:47 -03'00'

Resp. Téc.:Renée Buzahr Fontes Barreto Nascimento
CREA: 0500186596

Rede Ganha Tempo De Serviços Empresariais Ltda.
CNPJ: 13.758.956/0001-07
Vanessa Ferreira Da Silva Muricy - CPF: 019.274.575-13

Praça Purificação | S/N | Centro | Santo Amaro-Ba

www.pmsantoamaro.ba.ipmbrasil.org.br/

Este documento foi assinado digitalmente por SERASA Experian
EC3D2991566A0D2208C65CF1C42A7DE8

Prefeitura Municipal de Santo Amaro



MEMORIAL DESCRITIVO

Proprietário: Município de Santo Amaro
Quadra: 12 A
Lote: 176
Área: 236,22 m²
Perímetro: 79,58 m

O **Lote de terreno sob nº 176 da Quadra 12 A**, localizado no município de Santo Amaro - BA, na quadra formada pela **Rua Manoel Marques da Silva, Ladeira das Virgens, Rua L, Rua G, Rua H, Rua I, Rua J, Via de Acesso, 2ª Travessa Sacramento, Rua José do Carmo, Escadaria 06 e Área Remanescente**, de formato irregular, abrangendo uma área de 236,22 m² (duzentos e trinta e seis metros quadrados e vinte e dois decímetros quadrados) e um perímetro de 79,58 m.

Para quem de dentro do lote 176 olha para a **Rua J**, inicia-se a descrição no ponto **1** na coordenada EX: **531.122,8200** NY: **8.613.447,2645**, no azimute de **154°28'30"** com uma distância de **6,30 m** de frente até o ponto **2** de coordenada EX: **531.125,5341** NY: **8.613.441,5807**, confrontando com **Rua J**, deste ponto deflete à direita no azimute de **234°47'26"** com uma distância de **25,65 m** do lado direito até o ponto **3** de coordenada EX: **531.104,5779** NY: **8.613.426,7926**, confrontando com **Lote 175**, deste ponto deflete à esquerda no azimute de **234°10'14"** com uma distância de **5,46 m** do lado direito até o ponto **4** de coordenada EX: **531.100,1547** NY: **8.613.423,5990**, confrontando com **Lote 115**, deste ponto deflete à direita no azimute de **324°41'11"** com uma distância de **4,92 m** ao fundo até o ponto **5** de coordenada EX: **531.097,3107** NY: **8.613.427,6136**, confrontando com **Lote 114**, deste ponto deflete à direita no azimute de **324°53'17"** com uma distância de **3,76 m** ao fundo até o ponto **6** de coordenada EX: **531.095,1453** NY: **8.613.430,6933**, confrontando com **Lote 113**, deste ponto deflete à direita no azimute de **61°57'37"** com uma distância de **4,34 m** do lado esquerdo até o ponto **7** de coordenada EX: **531.098,9777** NY: **8.613.432,7345**, confrontando com **Lote 112**, deste ponto deflete à esquerda no azimute de **61°01'46"** com uma distância de **4,17 m** do lado esquerdo até o ponto **8** de coordenada EX: **531.102,6246** NY: **8.613.434,7535**, confrontando com **Lote 112**, deste ponto deflete à esquerda no azimute de **57°36'32"** com uma distância de **5,55 m** do lado esquerdo até o ponto **9** de coordenada EX: **531.107,3080** NY: **8.613.437,7246**, confrontando com **Lote 112**, deste ponto deflete à esquerda no azimute de **326°00'57"** com uma distância de **0,37 m** do lado esquerdo até o ponto **10** de coordenada EX: **531.107,1029** NY: **8.613.438,0288**, confrontando com **Lote 112**, deste ponto deflete à direita no azimute de **55°49'33"** com uma distância de **10,18 m** do lado esquerdo até o ponto **11** de coordenada EX: **531.115,5246** NY: **8.613.443,7466**, confrontando com **Lote 177**, deste ponto deflete à direita no azimute de **146°41'00"** com uma distância de **0,85 m** do lado esquerdo até o ponto **12** de coordenada EX: **531.115,9908** NY: **8.613.443,0372**, confrontando com **Lote 177**, deste ponto deflete à esquerda no azimute de **58°14'32"** com uma distância de **8,03 m** do lado esquerdo até o ponto **1** de coordenada EX: **531.122,8200** NY: **8.613.447,2645**, confrontando com **Lote 177**.

Santo Amaro - BA, Quinta-feira, 2 de Maio de 2024.

RENEE BUZAGR FONTES
BARRETO
NASCIMENTO:78831237500

Assinado de forma digital por
RENEE BUZAGR FONTES BARRETO
NASCIMENTO:78831237500
Dados: 2024.07.19 09:01:58 -03'00'

Resp. Téc.:Renée Buzahr Fontes Barreto Nascimento
CREA: 0500186596

Rede Ganha Tempo De Serviços Empresariais Ltda.
CNPJ: 13.758.956/0001-07
Vanessa Ferreira Da Silva Muricy - CPF: 019.274.575-13

Praça Purificação | S/N | Centro | Santo Amaro-Ba

www.pmsantoamaro.ba.ipmbrasil.org.br/

Este documento foi assinado digitalmente por SERASA Experian
EC3D2991566A0D2208C65CF1C42A7DE8

Prefeitura Municipal de Santo Amaro



MEMORIAL DESCRITIVO

Proprietário: Município de Santo Amaro
Quadra: 12 A
Lote: 177
Área: 90,39 m²
Perímetro: 52,10 m

O **Lote de terreno sob nº 176 da Quadra 12 A**, localizado no município de Santo Amaro - BA, na quadra formada pela **Rua Manoel Marques da Silva, Ladeira das Virgens, Rua L, Rua G, Rua H, Rua I, Rua J, Via de Acesso, 2ª Travessa Sacramento, Rua José do Carmo, Escadaria 06 e Área Remanescente**, de formato irregular, abrangendo uma área de 90,39 m² (noventa metros quadrados e trinta e nove décimos quadrados) e um perímetro de 52,10 m.

Para quem de dentro do lote 177 olha para a **Rua J**, inicia-se a descrição no ponto **1** na coordenada EX: **531.121,1269** NY: **8.613.451,8762**, no azimute de **151°29'47"** com uma distância de **4,82 m** de frente até o ponto **2** de coordenada EX: **531.123,4272** NY: **8.613.447,6403**, confrontando com **Rua J**, deste ponto deflete à direita no azimute de **238°14'35"** com uma distância de **0,71 m** do lado direito até o ponto **3** de coordenada EX: **531.122,8200** NY: **8.613.447,2645**, confrontando com , deste ponto deflete à esquerda no azimute de **238°14'32"** com uma distância de **8,03 m** do lado direito até o ponto **4** de coordenada EX: **531.115,9908** NY: **8.613.443,0372**, confrontando com **Lote 176**, deste ponto deflete à direita no azimute de **326°41'00"** com uma distância de **0,85 m** do lado direito até o ponto **5** de coordenada EX: **531.115,5246** NY: **8.613.443,7466**, confrontando com **Lote 176**, deste ponto deflete à esquerda no azimute de **235°49'33"** com uma distância de **10,18 m** do lado direito até o ponto **6** de coordenada EX: **531.107,1029** NY: **8.613.438,0288**, confrontando com **Lote 176**, deste ponto deflete à direita no azimute de **326°00'47"** com uma distância de **2,46 m** ao fundo até o ponto **7** de coordenada EX: **531.105,7295** NY: **8.613.440,0660**, confrontando com **Lote 112**, deste ponto deflete à esquerda no azimute de **235°36'26"** com uma distância de **1,75 m** ao fundo até o ponto **8** de coordenada EX: **531.104,2865** NY: **8.613.439,0782**, confrontando com **Lote 112**, deste ponto deflete à direita no azimute de **325°11'37"** com uma distância de **2,13 m** ao fundo até o ponto **9** de coordenada EX: **531.103,0691** NY: **8.613.440,8293**, confrontando com **Lote 112**, deste ponto deflete à direita no azimute de **58°32'37"** com uma distância de **21,17 m** do lado esquerdo até o ponto **1** de coordenada EX: **531.121,1269** NY: **8.613.451,8762**, confrontando com **Área Remanescente**.

Santo Amaro - BA, Quinta-feira, 2 de Maio de 2024.

RENEE BUZAGR FONTES
BARRETO
NASCIMENTO:78831237500

Assinado de forma digital por
RENEE BUZAGR FONTES BARRETO
NASCIMENTO:78831237500
Dados: 2024.07.19 09:02:56 -03'00'

Resp. Téc.:Renée Buzahr Fontes Barreto Nascimento
CREA: 0500186596

Rede Ganha Tempo De Serviços Empresariais Ltda.
CNPJ: 13.758.956/0001-07
Vanessa Ferreira Da Silva Muricy - CPF: 019.274.575-13

Praça Purificação | S/N | Centro | Santo Amaro-Ba

www.pmsantoamaro.ba.ipmbrasil.org.br/

Este documento foi assinado digitalmente por SERASA Experian
EC3D2991566A0D2208C65CF1C42A7DE8

Prefeitura Municipal de Santo Amaro



MEMORIAL DESCRITIVO

Proprietário: Município de Santo Amaro
Quadra: 12 A
Lote: 178
Área: 106,03 m²
Perímetro: 43,20 m

O Lote de terreno sob nº 178 da Quadra 12A, localizado no município de Santo Amaro - BA, na quadra formada pela **Rua Manoel Marques da Silva, Ladeira das Virgens, Rua L, Rua G, Rua H, Rua I, Rua J, Via de Acesso, 2ª Travessa Sacramento, Rua José do Carmo, Escadaria 06 e Área Remanescente**, localizado na esquina da Via de Acesso com o Lote 108, de formato irregular, abrangendo uma área de **106,03 m²** (cento e seis metros quadrados e três decímetros quadrados) e um perímetro de **43,20 m**.

Para quem de dentro do lote 178 olha para a **Via de Acesso**, inicia-se a descrição no vértice **1** na coordenada (**EX: 531.103,4297 NY: 8.613.456,1800**), no ângulo interno de **87°59'23"** com uma distância de 13,88 m de frente até o vértice **2** de coordenada (**EX: 531.090,7162 NY: 8.613.450,6130**), confrontando com **Via de Acesso**, daí deflete à direita no ângulo interno de **94°36'24"** com uma distância de 4,03 m do lado direito até o vértice **3** de coordenada (**EX: 531.088,8077 NY: 8.613.454,1642**), confrontando com **Lote 179**, daí deflete à direita no ângulo interno de **179°59'59"** com uma distância de 3,30 m do lado direito até o vértice **4** de coordenada (**EX: 531.087,2478 NY: 8.613.457,0669**), confrontando com **Lote 108**, daí deflete à direita no ângulo interno de **87°21'18"** com uma distância de **14,20 m** ao fundo até o vértice **5** de coordenada (**EX: 531.100,0549 NY: 8.613.463,2055**), confrontando com **Lote 180**, daí deflete à direita no ângulo interno de **90°02'57"** com uma distância de 7,79 m do lado esquerdo até o vértice **1** de coordenada (**EX: 531.103,4297 NY: 8.613.456,1800**), confrontando com **Área Remanescente**.

Santo Amaro - BA, Quinta-feira, 2 de Maio de 2024.

RENEE BUZAGR FONTES
BARRETO
NASCIMENTO:78831237500

Assinado de forma digital por RENEE
BUZAGR FONTES BARRETO
NASCIMENTO:78831237500
Dados: 2024.07.19 09:03:06 -03'00'

Resp. Téc.: **Renée Buzahr Fontes Barreto Nascimento**
CREA: 0500186596

Rede Ganha Tempo De Serviços Empresariais Ltda.
CNPJ: 13.758.956/0001-07
Vanessa Ferreira Da Silva Muricy - CPF: 019.274.575-13

Praça Purificação | S/N | Centro | Santo Amaro-Ba

www.pmsantoamaro.ba.ipmbrasil.org.br/

Este documento foi assinado digitalmente por SERASA Experian
EC3D2991566A0D2208C65CF1C42A7DE8

Prefeitura Municipal de Santo Amaro



MEMORIAL DESCRITIVO

Proprietário: Município de Santo Amaro
Quadra: 12 A
Lote: 179
Área: 46,54 m²
Perímetro: 30,53 m

O Lote de terreno sob nº 179 da Quadra 12A, localizado no município de Santo Amaro - BA, na quadra formada pela **Rua Manoel Marques da Silva, Ladeira das Virgens, Rua L, Rua G, Rua H, Rua I, Rua J, Via de Acesso, 2ª Travessa Sacramento, Rua José do Carmo, Escadaria 06 e Área Remanescente**, localizado na **esquina da Via de Acesso** com o Lote 109, de formato irregular, abrangendo uma área de **46,54 m²** (quarenta e seis metros quadrados e cinquenta e quatro decímetros quadrados) e um perímetro de **30,53 m**.

Para quem de dentro do lote 179 olha para a **Via de Acesso** inicia-se a descrição no vértice 1 na coordenada (EX: 531.090,7162 NY: 8.613.450,6130), no ângulo interno de 86°46'04" com uma distância de 11,12 m de frente até o vértice 2 de coordenada (EX: 531.080,6365 NY: 8.613.445,9080), confrontando com **Via de Acesso**, daí deflete à direita no ângulo interno de 90°55'00" com uma distância de 4,41 m do lado direito até o vértice 3 de coordenada (EX: 531.078,7084 NY: 8.613.449,8719), confrontando com Lote 109, daí deflete à direita no ângulo interno de 87°05'14" com uma distância de 10,97 m ao fundo até o vértice 4 de coordenada (EX: 531.088,8077 NY: 8.613.454,1642), confrontando com Lote 108, daí deflete à direita no ângulo interno de 95°13'41" com uma distância de 4,03 m do lado esquerdo até o vértice 1 de coordenada (EX: 531.090,7162 NY: 8.613.450,6130), confrontando com Lote 178.

Santo Amaro - BA, Segunda-feira, 6 de Maio de 2024.

RENEE BUZHR FONTES
BARRETO
NASCIMENTO:78831237500

Assinado de forma digital por RENEE
BUZHR FONTES BARRETO
NASCIMENTO:78831237500
Dados: 2024.07.19 09:03:15 -03'00'

Resp. Téc.: **Renée Buzahr Fontes Barreto Nascimento**
CREA: 0500186596

Rede Ganha Tempo De Serviços Empresariais Ltda.
CNPJ: 13.758.956/0001-07
Vanessa Ferreira Da Silva Muricy - CPF: 019.274.575-13

Praça Purificação | S/N | Centro | Santo Amaro-Ba

www.pmsantoamaro.ba.ipmbrasil.org.br/

Este documento foi assinado digitalmente por SERASA Experian
EC3D2991566A0D2208C65CF1C42A7DE8

Prefeitura Municipal de Santo Amaro



MEMORIAL DESCRITIVO

Proprietário: Município de Santo Amaro
Quadra: 12A
Lote: 180
Área: 727,01 m²
Perímetro: 116,06 m

O Lote de terreno sob nº 180 da Quadra 12A, localizado no município de Santo Amaro - BA, na quadra formada pela **Rua Manoel Marques da Silva, Ladeira das Virgens, Rua L, Rua G, Rua H, Rua I, Rua J, Via de Acesso, 2ª Travessa Sacramento, Rua José do Carmo, Escadaria 06 e Área Remanescente**, localizado na esquina da **Rua J** com a **Área Remanescente**, de formato irregular, abrangendo uma área de **727,01 m²** (setecentos e vinte e sete metros quadrados e um decímetros quadrados) e um perímetro de **116,06 m**.

Para quem de dentro do lote 180 olha para a **Rua J**, inicia-se a descrição no vértice **1** na coordenada (**EX: 531.102,9829 NY: 8.613.482,5975**), no ângulo interno de **88°27'43"** com uma distância de **15,71 m** de frente até o vértice **2** de coordenada (**EX: 531.110,5381 NY: 8.613.468,8228**), confrontando com **Rua J**, daí deflete à direita no ângulo interno de **89°26'23"** com uma distância de **11,89 m** do lado direito até o vértice **3** de coordenada (**EX: 531.100,0549 NY: 8.613.463,2055**), confrontando com **Área Remanescente**, daí deflete à direita no ângulo interno de **177°25'30"** com uma distância de **14,20 m** do lado direito até o vértice **4** de coordenada (**EX: 531.087,2478 NY: 8.613.457,0669**), confrontando com **Lote 178**, daí deflete à direita no ângulo interno de **176°22'01"** com uma distância de **9,21 m** do lado direito até o vértice **5** de coordenada (**EX: 531.078,7050 NY: 8.613.453,6196**), confrontando com **Lote 108**, daí deflete à direita no ângulo interno de **94°06'17"** com uma distância de **5,28 m** ao fundo até o vértice **6** de coordenada (**EX: 531.076,3842 NY: 8.613.458,3609**), confrontando com **Lote 107**, daí deflete à esquerda no ângulo interno de **180°29'51"** com uma distância de **5,25 m** ao fundo até o vértice **7** de coordenada (**EX: 531.074,0372 NY: 8.613.463,0522**), confrontando com **Lote 106**, daí deflete à direita no ângulo interno de **179°36'44"** com uma distância de **5,77 m** ao fundo até o vértice **8** de coordenada (**EX: 531.071,4895 NY: 8.613.468,2320**), confrontando com **Lote 105**, daí deflete à direita no ângulo interno de **92°01'06"** com uma distância de **1,98 m** ao fundo até o vértice **9** de coordenada (**EX: 531.073,2365 NY: 8.613.469,1691**), confrontando com **Lote 104**, daí deflete à esquerda no ângulo interno de **270°07'41"** com uma distância de **3,77 m** ao fundo até o vértice **10** de coordenada (**EX: 531.071,4455 NY: 8.613.472,4903**), confrontando com **Lote 104**, daí deflete à direita no ângulo interno de **89°29'46"** com uma distância de **4,85 m** do lado esquerdo até o vértice **11** de coordenada (**EX: 531.075,7348 NY: 8.613.474,7549**), confrontando com **Lote 100**, daí deflete à esquerda no ângulo interno de **271°11'24"** com uma distância de **1,65 m** do lado esquerdo até o vértice **12** de coordenada (**EX: 531.074,9328 NY: 8.613.476,2003**), confrontando com **Lote 100**, daí deflete à direita no ângulo interno de **91°16'29"** com uma distância de **6,81 m** do lado esquerdo até o vértice **13** de coordenada (**EX: 531.080,8085 NY: 8.613.479,6334**), confrontando com **Lote 99**, daí deflete à esquerda no ângulo interno de **181°13'46"** com uma distância de **7,39 m** do lado esquerdo até o vértice **14** de coordenada (**EX: 531.087,1098 NY: 8.613.483,4989**), confrontando com **Lote 98**, daí deflete à direita no ângulo interno de **88°25'08"** com uma distância de **3,49 m** do lado esquerdo até o vértice **15** de coordenada (**EX: 531.088,8506 NY: 8.613.480,4771**), confrontando com **Lote 97**, daí deflete à esquerda no ângulo interno de **270°01'04"** com uma distância de **3,85 m** do lado esquerdo até o vértice **16** de coordenada (**EX: 531.092,1872 NY: 8.613.482,4006**), confrontando com **Lote 97**, daí deflete à direita no ângulo interno de **179°57'07"** com uma distância de **5,70 m** do lado esquerdo até o vértice **17** de coordenada (**EX: 531.097,1257 NY: 8.613.485,2421**), confrontando com **Lote 96**, daí deflete à direita no ângulo interno de **87°15'58"** com uma distância de **5,25 m** do lado esquerdo até o vértice **18** de coordenada (**EX: 531.099,5217 NY: 8.613.480,5763**), confrontando com **Área Remanescente**, daí deflete à esquerda no ângulo interno de **273°06'02"** com uma distância de **4,01 m** do lado esquerdo até o vértice **1** de coordenada (**EX: 531.102,9829 NY: 8.613.482,5975**), confrontando com **Área Remanescente**.

Rede Ganha Tempo De Serviços Empresariais Ltda.
CNPJ: 13.758.956/0001-07
Vanessa Ferreira Da Silva Muricy - CPF: 019.274.575-13

Praça Purificação | S/N | Centro | Santo Amaro-Ba

www.pmsantoamaro.ba.ipmbrasil.org.br/

Este documento foi assinado digitalmente por SERASA Experian
EC3D2991566A0D2208C65CF1C42A7DE8

Prefeitura Municipal de Santo Amaro



Santo Amaro - BA, Segunda-feira, 6 de Maio de 2024.

RENEE BUZAGR FONTES
BARRETO
NASCIMENTO:78831237500

Assinado de forma digital por RENEE
BUZAGR FONTES BARRETO
NASCIMENTO:78831237500
Dados: 2024.07.19 09:03:29 -03'00'

Resp. Téc.:Renée Buzahr Fontes Barreto Nascimento
CREA: 0500186596

Rede Ganha Tempo De Serviços Empresariais Ltda.

CNPJ: 13.758.956/0001-07

Vanessa Ferreira Da Silva Muricy - CPF: 019.274.575-13

Praça Purificação | S/N | Centro | Santo Amaro-Ba

www.pmsantoamaro.ba.ipmbrasil.org.br/

Este documento foi assinado digitalmente por SERASA Experian
EC3D2991566A0D2208C65CF1C42A7DE8

Prefeitura Municipal de Santo Amaro



MEMORIAL DESCRITIVO

Proprietário: Município de Santo Amaro
Quadra: 12A
Lote: 181
Área: 140,12 m²
Perímetro: 54,97 m

O Lote de terreno sob nº 181 da Quadra 12A, localizado no município de Santo Amaro - BA, na quadra formada pela **Rua Manoel Marques da Silva, Ladeira das Virgens, Rua L, Rua G, Rua H, Rua I, Rua J, Via de Acesso, 2ª Travessa Sacramento, Rua José do Carmo, Escadaria 06 e Área Remanescente**, localizado na esquina da **Rua L** com a **Área Remanescente**, de formato irregular, abrangendo uma área de **140,12 m²** (cento e quarenta metros quadrados e doze decímetros quadrados) e um perímetro de **54,97 m**.

Para quem de dentro do lote 181 olha para a **Rua L**, inicia-se a descrição no vértice **1** na coordenada (**EX: 531.110,3604 NY: 8.613.488,4094**), no ângulo interno de **91°02'03"** com uma distância de **6,94 m** de frente até o vértice **2** de coordenada (**EX: 531.104,2948 NY: 8.613.485,0305**), confrontando com **Rua L**, daí deflete à direita no ângulo interno de **87°58'11"** com uma distância de **11,15 m** do lado direito até o vértice **3** de coordenada (**EX: 531.099,2162 NY: 8.613.494,9592**), confrontando com **Área Remanescente**, daí deflete à direita no ângulo interno de **180°00'00"** com uma distância de **9,72 m** do lado direito até o vértice **4** de coordenada (**EX: 531.094,7892 NY: 8.613.503,6142**), confrontando com **Lote 95**, daí deflete à direita no ângulo interno de **89°33'17"** com uma distância de **6,58 m** ao fundo até o vértice **5** de coordenada (**EX: 531.100,6716 NY: 8.613.506,5657**), confrontando com **Área Remanescente**, daí deflete à direita no ângulo interno de **91°26'29"** com uma distância de **20,58 m** do lado esquerdo até o vértice **1** de coordenada (**EX: 531.110,3604 NY: 8.613.488,4094**), confrontando com **Lote 182**.

Santo Amaro - BA, Segunda-feira, 6 de Maio de 2024.

RENEE BUZAGR FONTES
BARRETO
NASCIMENTO:78831237500

Assinado de forma digital por
RENEE BUZAGR FONTES BARRETO
NASCIMENTO:78831237500
Dados: 2024.07.19 09:03:39 -03'00'

Resp. Téc.: **Renée Buzahr Fontes Barreto Nascimento**
CREA: 0500186596

Rede Ganha Tempo De Serviços Empresariais Ltda.
CNPJ: 13.758.956/0001-07
Vanessa Ferreira Da Silva Muricy - CPF: 019.274.575-13

Praça Purificação | S/N | Centro | Santo Amaro-Ba

www.pmsantoamaro.ba.ipmbrasil.org.br/

Este documento foi assinado digitalmente por SERASA Experian
EC3D2991566A0D2208C65CF1C42A7DE8

Prefeitura Municipal de Santo Amaro



MEMORIAL DESCRITIVO

Proprietário: Município de Santo Amaro
Quadra: 12A
Lote: 182
Área: 190,21 m²
Perímetro: 59,54 m

O Lote de terreno sob nº 182 da Quadra 12A, localizado no município de Santo Amaro - BA, na quadra formada pela **Rua Manoel Marques da Silva, Ladeira das Virgens, Rua L, Rua G, Rua H, Rua I, Rua J, Via de Acesso, 2ª Travessa Sacramento, Rua José do Carmo, Escadaria 06 e Área Remanescente**, de formato irregular, abrangendo uma área de **190,21 m²** (cento e noventa metros quadrados e vinte e um décimos quadrados) e um perímetro de **59,54 m**.

Para quem de dentro do lote 182 olha para a **Rua L**, inicia-se a descrição no vértice **1** na coordenada (**EX: 531.118,3598 NY: 8.613.492,6635**), no ângulo interno de **91°11'00"** com uma distância de **9,06 m** de frente até o vértice **2** de coordenada (**EX: 531.110,3604 NY: 8.613.488,4094**), confrontando com **Rua L**, daí deflete à direita no ângulo interno de **90°04'54"** com uma distância de **20,58 m** do lado direito até o vértice **3** de coordenada (**EX: 531.100,6716 NY: 8.613.506,5657**), confrontando com **Lote 181**, daí deflete à direita no ângulo interno de **88°45'11"** com uma distância de **9,51 m** ao fundo até o vértice **4** de coordenada (**EX: 531.109,1595 NY: 8.613.510,8605**), confrontando com **Área Remanescente**, daí deflete à direita no ângulo interno de **89°58'54"** com uma distância de **20,39 m** do lado esquerdo até o vértice **1** de coordenada (**EX: 531.118,3598 NY: 8.613.492,6635**), confrontando com **Lote 183**.

Santo Amaro - BA, Segunda-feira, 6 de Maio de 2024.

RENEE BUZahr FONTES
BARRETO
NASCIMENTO:78831237500

Assinado de forma digital por
RENEE BUZahr FONTES BARRETO
NASCIMENTO:78831237500
Dados: 2024.07.19 09:03:51 -03'00'

Resp. Téc.:Renée Buzahr Fontes Barreto Nascimento
CREA: 0500186596

Rede Ganha Tempo De Serviços Empresariais Ltda.
CNPJ: 13.758.956/0001-07
Vanessa Ferreira Da Silva Muricy - CPF: 019.274.575-13

Praça Purificação | S/N | Centro | Santo Amaro-Ba

www.pmsantoamaro.ba.ipmbrasil.org.br/

Este documento foi assinado digitalmente por SERASA Experian
EC3D2991566A0D2208C65CF1C42A7DE8

Prefeitura Municipal de Santo Amaro



MEMORIAL DESCRITIVO

Proprietário: Município de Santo Amaro
Quadra: 12A
Lote: 183
Área: 125,51 m²
Perímetro: 53,10 m

O Lote de terreno sob nº 183 da Quadra 12A, localizado no município de Santo Amaro - BA, na quadra formada pela **Rua Manoel Marques da Silva, Ladeira das Virgens, Rua L, Rua G, Rua H, Rua I, Rua J, Via de Acesso, 2ª Travessa Sacramento, Rua José do Carmo, Escadaria 06 e Área Remanescente**, de formato irregular, abrangendo uma área de 125,51 m² (cento e vinte e cinco metros quadrados e cinquenta e um décimos quadrados) e um perímetro de 53,10 m.

Para quem de dentro do lote 183 olha para a **Rua L**, inicia-se a descrição no vértice 1 na coordenada (EX: 531.123,8556 NY: 8.613.495,6352), no ângulo interno de 91°04'10" com uma distância de **6,25 m** de frente até o vértice 2 de coordenada (EX: 531.118,3598 NY: 8.613.492,6635), confrontando com , daí deflete à direita no ângulo interno de 88°25'08" com uma distância de **20,39 m** do lado direito até o vértice 3 de coordenada (EX: 531.109,1595 NY: 8.613.510,8605), confrontando com **Lote 182**, daí deflete à direita no ângulo interno de 91°38'11" com uma distância de **6,07 m** ao fundo até o vértice 4 de coordenada (EX: 531.114,4924 NY: 8.613.513,7508), confrontando com **Área Remanescente**, daí deflete à direita no ângulo interno de 88°52'31" com uma distância de **8,41 m** do lado esquerdo até o vértice 5 de coordenada (EX: 531.118,3545 NY: 8.613.506,2786), confrontando com **Área Remanescente**, daí deflete à direita no ângulo interno de 180°00'00" com uma distância de **11,98 m** do lado esquerdo até o vértice 1 de coordenada (EX: 531.123,8556 NY: 8.613.495,6352), confrontando com **Lote 184**.

Santo Amaro - BA, Segunda-feira, 6 de Maio de 2024.

RENEE BUZahr FONTES
BARRETO
NASCIMENTO:78831237500

Assinado de forma digital por
RENEE BUZahr FONTES BARRETO
NASCIMENTO:78831237500
Dados: 2024.07.19 09:04:03 -03'00'

Resp. Téc.:**Renée Buzahr Fontes Barreto Nascimento**
CREA: 0500186596

Rede Ganha Tempo De Serviços Empresariais Ltda.
CNPJ: 13.758.956/0001-07
Vanessa Ferreira Da Silva Muricy - CPF: 019.274.575-13

Praça Purificação | S/N | Centro | Santo Amaro-Ba

www.pmsantoamaro.ba.ipmbrasil.org.br/

Este documento foi assinado digitalmente por SERASA Experian
EC3D2991566A0D2208C65CF1C42A7DE8

Prefeitura Municipal de Santo Amaro



MEMORIAL DESCRITIVO

Proprietário: Município de Santo Amaro
Quadra: 12A
Lote: 184
Área: 76,32 m²
Perímetro: 36,73

O Lote de terreno sob nº 184 da Quadra 12A, localizado no município de Santo Amaro - BA, na quadra formada pela **Rua Manoel Marques da Silva, Ladeira das Virgens, Rua L, Rua G, Rua H, Rua I, Rua J, Via de Acesso, 2ª Travessa Sacramento, Rua José do Carmo, Escadaria 06 e Área Remanescente**, de formato irregular, abrangendo uma área de **76,32 m²** (setenta e seis metros quadrados e trinta e dois decímetros quadrados) e um perímetro de **36,73 m**.

Para quem de dentro do lote 184 olha para a **Rua L**, inicia-se a descrição no vértice **1** na coordenada (**EX: 531.129,4912 NY: 8.613.498,6675**), no ângulo interno de **90°33'30"** com uma distância de **6,40 m** de frente até o vértice **2** de coordenada (**EX: 531.123,8556 NY: 8.613.495,6352**), confrontando com **Rua L**, daí deflete à direita no ângulo interno de **89°03'00"** com uma distância de **11,98 m** do lado direito até o vértice **3** de coordenada (**EX: 531.118,3545 NY: 8.613.506,2786**), confrontando com **Lote 183**, daí deflete à direita no ângulo interno de **91°22'29"** com uma distância de **6,32 m** ao fundo até o vértice **4** de coordenada (**EX: 531.123,8962 NY: 8.613.509,3135**), confrontando com **Área Remanescente**, daí deflete à direita no ângulo interno de **89°01'01"** com uma distância de **12,03 m** do lado esquerdo até o vértice **1** de coordenada (**EX: 531.129,4912 NY: 8.613.498,6675**), confrontando com **Lote 185**.

Santo Amaro - BA, Segunda-feira, 6 de Maio de 2024.

RENEE BUZahr FONTES
BARRETO
NASCIMENTO: 78831237500

Assinado de forma digital por
RENEE BUZahr FONTES BARRETO
NASCIMENTO: 78831237500
Dados: 2024.07.19 09:04:14 -03'00'

Resp. Téc.: Renée Buzahr Fontes Barreto Nascimento
CREA: 0500186596

Rede Ganha Tempo De Serviços Empresariais Ltda.
CNPJ: 13.758.956/0001-07
Vanessa Ferreira Da Silva Muricy - CPF: 019.274.575-13

Praça Purificação | S/N | Centro | Santo Amaro-Ba

www.pmsantoamaro.ba.ipmbrasil.org.br/

Este documento foi assinado digitalmente por SERASA Experian
EC3D2991566A0D2208C65CF1C42A7DE8

Prefeitura Municipal de Santo Amaro



MEMORIAL DESCRITIVO

Proprietário: Município de Santo Amaro
Quadra: 12A
Lote: 185
Área: 85,04 m²
Perímetro: 43,58 m

O Lote de terreno sob nº 185 da Quadra 12A, localizado no município de Santo Amaro - BA, na quadra formada pela **Rua Manoel Marques da Silva, Ladeira das Virgens, Rua L, Rua G, Rua H, Rua I, Rua J, Via de Acesso, 2ª Travessa Sacramento, Rua José do Carmo, Escadaria 06 e Área Remanescente**, de formato irregular, abrangendo uma área de **85,04 m²** (oitenta e cinco metros quadrados e quatro décimos quadrados) e um perímetro de **43,58 m**.

Para quem de dentro do lote 185 olha para a **Rua L**, inicia-se a descrição no vértice **1** na coordenada (**EX: 531.133,8191 NY: 8.613.500,8104**), no ângulo interno de 90°27'49" com uma distância de **4,83 m** de frente até o vértice **2** de coordenada (**EX: 531.129,4912 NY: 8.613.498,6675**), confrontando com **Rua L**, daí deflete à direita no ângulo interno de 91°22'58" com uma distância de **12,03 m** do lado direito até o vértice **3** de coordenada (**EX: 531.123,8962 NY: 8.613.509,3135**), confrontando com **Lote 184**, daí deflete à esquerda no ângulo interno de 181°12'45" com uma distância de **4,56 m** do lado direito até o vértice **4** de coordenada (**EX: 531.121,6878 NY: 8.613.513,3081**), confrontando com **Área Remanescente**, daí deflete à direita no ângulo interno de 88°34'59" com uma distância de 5,46 m ao fundo até o vértice **5** de coordenada (**EX: 531.126,5322 NY: 8.613.515,8321**), confrontando com **Área Remanescente**, daí deflete à direita no ângulo interno de 88°21'28" com uma distância de **16,70 m** do lado esquerdo até o vértice **1** de coordenada (**EX: 531.133,8191 NY: 8.613.500,8104**), confrontando com **Lote 186**.

Santo Amaro - BA, Segunda-feira, 6 de Maio de 2024.

RENEE BUZahr FONTES
BARRETO
NASCIMENTO: 78831237500

Assinado de forma digital por RENE
BUZahr FONTES BARRETO
NASCIMENTO: 78831237500
Dados: 2024.07.19 09:12:51 -03'00'

Resp. Téc.: **Renée Buzahr Fontes Barreto Nascimento**
CREA: 0500186596

Rede Ganha Tempo De Serviços Empresariais Ltda.
CNPJ: 13.758.956/0001-07
Vanessa Ferreira Da Silva Muricy - CPF: 019.274.575-13

Praça Purificação | S/N | Centro | Santo Amaro-Ba

www.pmsantoamaro.ba.ipmbrasil.org.br/

Este documento foi assinado digitalmente por SERASA Experian
EC3D2991566A0D2208C65CF1C42A7DE8

Prefeitura Municipal de Santo Amaro



MEMORIAL DESCRITIVO

Proprietário: Município de Santo Amaro
Quadra: 12A
Lote: 186
Área: 78,13 m²
Perímetro: 42,54 m

O Lote de terreno sob nº 186 da Quadra 12A, localizado no município de Santo Amaro - BA, na quadra formada pela **Rua Manoel Marques da Silva, Ladeira das Virgens, Rua L, Rua G, Rua H, Rua I, Rua J, Via de Acesso, 2ª Travessa Sacramento, Rua José do Carmo, Escadaria 06 e Área Remanescente**, de formato irregular, abrangendo uma área de **78,13 m²** (setenta e oito metros quadrados e treze décimos quadrados) e um perímetro de **42,54 m**.

Para quem de dentro do lote 186 olha para a **Rua L**, inicia-se a descrição no vértice **1** na coordenada (**EX: 531.137,9206 NY: 8.613.502,8967**), no ângulo interno de **91°56'26"** com uma distância de **4,60 m** de frente até o vértice **2** de coordenada (**EX: 531.133,8191 NY: 8.613.500,8104**), confrontando com **Rua L**, daí deflete à direita no ângulo interno de **88°54'58"** com uma distância de **16,70 m** do lado direito até o vértice **3** de coordenada (**EX: 531.126,5322 NY: 8.613.515,8321**), confrontando com **Lote 185**, daí deflete à direita no ângulo interno de **87°21'08"** com uma distância de **4,85 m** ao fundo até o vértice **4** de coordenada (**EX: 531.130,9898 NY: 8.613.517,7454**), confrontando com **Área Remanescente**, daí deflete à direita no ângulo interno de **91°47'28"** com uma distância de **16,39 m** do lado esquerdo até o vértice **1** de coordenada (**EX: 531.137,9206 NY: 8.613.502,8967**), confrontando com **Lote 187**.

Santo Amaro - BA, Segunda-feira, 6 de Maio de 2024.

RENEE BUZAGR FONTES
BARRETO
NASCIMENTO:78831237500
Assinado de forma digital por RENE
BUZAGR FONTES BARRETO
NASCIMENTO:78831237500
Dados: 2024.07.19 09:13:00 -03'00'

Resp. Téc.:Renée Buzahr Fontes Barreto Nascimento
CREA: 0500186596

Rede Ganha Tempo De Serviços Empresariais Ltda.
CNPJ: 13.758.956/0001-07
Vanessa Ferreira Da Silva Muricy - CPF: 019.274.575-13

Praça Purificação | S/N | Centro | Santo Amaro-Ba

www.pmsantoamaro.ba.ipmbrasil.org.br/

Este documento foi assinado digitalmente por SERASA Experian
EC3D2991566A0D2208C65CF1C42A7DE8

Prefeitura Municipal de Santo Amaro



MEMORIAL DESCRITIVO

Proprietário: Município de Santo Amaro
Quadra: 12A
Lote: 187
Área: 123,27 m²
Perímetro: 47,88 m

O Lote de terreno sob nº 187 da Quadra 12A, localizado no município de Santo Amaro - BA, na quadra formada pela **Rua Manoel Marques da Silva, Ladeira das Virgens, Rua L, Rua G, Rua H, Rua I, Rua J, Via de Acesso, 2ª Travessa Sacramento, Rua José do Carmo, Escadaria 06 e Área Remanescente**, de formato irregular, abrangendo uma área de **123,27 m²** (cento e vinte e três metros quadrados e vinte e sete decímetros quadrados) e um perímetro de **47,88 m**.

Para quem de dentro do lote 187 olha para a **Rua L**, inicia-se a descrição no vértice **1** na coordenada (**EX: 531.144,5460 NY: 8.613.506,1026**), no ângulo interno de **91°49'22"** com uma distância de **7,36 m** de frente até o vértice **2** de coordenada (**EX: 531.137,9206 NY: 8.613.502,8967**), confrontando com **Rua L**, daí deflete à direita no ângulo interno de **89°12'00"** com uma distância de **16,39 m** do lado direito até o vértice **3** de coordenada (**EX: 531.130,9898 NY: 8.613.517,7454**), confrontando com **Lote 186**, daí deflete à direita no ângulo interno de **91°20'22"** com uma distância de **7,66 m** ao fundo até o vértice **4** de coordenada (**EX: 531.137,8493 NY: 8.613.521,1446**), confrontando com **Área Remanescente**, daí deflete à direita no ângulo interno de **87°38'16"** com uma distância de **16,47 m** do lado esquerdo até o vértice **1** de coordenada (**EX: 531.144,5460 NY: 8.613.506,1026**), confrontando com **Lote 188**.

Santo Amaro - BA, Segunda-feira, 6 de Maio de 2024.

RENEE BUZahr FONTES
BARRETO
NASCIMENTO:78831237500

Assinado de forma digital por
RENEE BUZahr FONTES BARRETO
NASCIMENTO:78831237500
Dados: 2024.07.19 09:13:10 -03'00'

Resp. Téc.: **Renée Buzahr Fontes Barreto Nascimento**
CREA: 0500186596

Rede Ganha Tempo De Serviços Empresariais Ltda.
CNPJ: 13.758.956/0001-07
Vanessa Ferreira Da Silva Muricy - CPF: 019.274.575-13

Praça Purificação | S/N | Centro | Santo Amaro-Ba

www.pmsantoamaro.ba.ipmbrasil.org.br/

Este documento foi assinado digitalmente por SERASA Experian
EC3D2991566A0D2208C65CF1C42A7DE8

Prefeitura Municipal de Santo Amaro



MEMORIAL DESCRITIVO

Proprietário: Município de Santo Amaro
Quadra: 12A
Lote: 188
Área: 82,79 m²
Perímetro: 42,73 m

O Lote de terreno sob nº 188 da Quadra 12A, localizado no município de Santo Amaro - BA, na quadra formada pela **Rua Manoel Marques da Silva, Ladeira das Virgens, Rua L, Rua G, Rua H, Rua I, Rua J, Via de Acesso, 2ª Travessa Sacramento, Rua José do Carmo, Escadaria 06 e Área Remanescente**, de formato irregular, abrangendo uma área de 82,79 m² (oitenta e dois metros quadrados e setenta e nove decímetros quadrados) e um perímetro de 42,73 m.

Para quem de dentro do lote 188 olha para a inicia-se a descrição no vértice 1 na coordenada (EX: 531.148,9141 NY: 8.613.508,6677), no ângulo interno de 96°52'39" com uma distância de 5,07 m de frente até o vértice 2 de coordenada (EX: 531.144,5460 NY: 8.613.506,1026), confrontando com , daí deflete à direita no ângulo interno de 83°34'33" com uma distância de 16,47 m do lado direito até o vértice 3 de coordenada (EX: 531.137,8493 NY: 8.613.521,1446), confrontando com Lote 187, daí deflete à direita no ângulo interno de 91°27'19" com uma distância de 5,16 m ao fundo até o vértice 4 de coordenada (EX: 531.142,5105 NY: 8.613.523,3633), confrontando com **Área Remanescente**, daí deflete à direita no ângulo interno de 88°05'29" com uma distância de 16,03 m do lado esquerdo até o vértice 1 de coordenada (EX: 531.148,9141 NY: 8.613.508,6677), confrontando com Lote 189.

Santo Amaro - BA, Segunda-feira, 6 de Maio de 2024.

RENEE BUZAGR FONTES
BARRETO
NASCIMENTO:78831237500

Assinado de forma digital por RENEE
BUZAGR FONTES BARRETO
NASCIMENTO:78831237500
Dados: 2024.07.19 09:13:17 -03'00'

Resp. Téc.: Renée Buzahr Fontes Barreto Nascimento
CREA: 0500186596

Rede Ganha Tempo De Serviços Empresariais Ltda.

CNPJ: 13.758.956/0001-07

Vanessa Ferreira Da Silva Muricy - CPF: 019.274.575-13

Praça Purificação | S/N | Centro | Santo Amaro-Ba

www.pmsantoamaro.ba.ipmbrasil.org.br/

Este documento foi assinado digitalmente por SERASA Experian
EC3D2991566A0D2208C65CF1C42A7DE8

Prefeitura Municipal de Santo Amaro



MEMORIAL DESCRITIVO

Proprietário: Município de Santo Amaro
Quadra: 12A
Lote: 189
Área: 97,33 m²
Perímetro: 51,90 m

O Lote de terreno sob nº 189 da Quadra 12A, localizado no município de Santo Amaro - BA, na quadra formada pela **Rua Manoel Marques da Silva, Ladeira das Virgens, Rua L, Rua G, Rua H, Rua I, Rua J, Via de Acesso, 2ª Travessa Sacramento, Rua José do Carmo, Escadaria 06 e Área Remanescente**, de formato irregular, abrangendo uma área de **97,33 m²** (noventa e sete metros quadrados e trinta e três décimos quadrados) e um perímetro de **51,90 m**.

Para quem de dentro do lote 189 olha para a **Rua L**, inicia-se a descrição no vértice **1** na coordenada (**EX: 531.153,6475 NY: 8.613.511,0547**), no ângulo interno de **89°05'47"** com uma distância de **5,30 m** de frente até o vértice **2** de coordenada (**EX: 531.148,9141 NY: 8.613.508,6677**), confrontando com **Rua L**, daí deflete à direita no ângulo interno de **86°47'01"** com uma distância de **16,03 m** do lado direito até o vértice **3** de coordenada (**EX: 531.142,5105 NY: 8.613.523,3633**), confrontando com **Lote 188**, daí deflete à esquerda no ângulo interno de **186°47'22"** com uma distância de **5,05 m** do lado direito até o vértice **4** de coordenada (**EX: 531.139,9604 NY: 8.613.527,7212**), confrontando com **Área Remanescente**, daí deflete à direita no ângulo interno de **87°36'02"** com uma distância de **4,38 m** ao fundo até o vértice **5** de coordenada (**EX: 531.143,8336 NY: 8.613.529,7750**), confrontando com **Área Remanescente**, daí deflete à direita no ângulo interno de **89°43'49"** com uma distância de **4,82 m** do lado esquerdo até o vértice **6** de coordenada (**EX: 531.146,0714 NY: 8.613.525,5062**), confrontando com **Área Remanescente**, daí deflete à direita no ângulo interno de **180°00'00"** com uma distância de **16,32 m** do lado esquerdo até o vértice **1** de coordenada (**EX: 531.153,6475 NY: 8.613.511,0547**), confrontando com **Lote 190**.

Santo Amaro - BA, Segunda-feira, 6 de Maio de 2024.

RENEE BUZAGR FONTES
BARRETO
NASCIMENTO:78831237500

Assinado de forma digital por
RENEE BUZAGR FONTES BARRETO
NASCIMENTO:78831237500
Dados: 2024.07.19 09:13:25 -03'00'

Resp. Téc.: **Renée Buzahr Fontes Barreto Nascimento**
CREA: 0500186596

Rede Ganha Tempo De Serviços Empresariais Ltda.
CNPJ: 13.758.956/0001-07
Vanessa Ferreira Da Silva Muricy - CPF: 019.274.575-13

Praça Purificação | S/N | Centro | Santo Amaro-Ba

www.pmsantoamaro.ba.ipmbrasil.org.br/

Este documento foi assinado digitalmente por SERASA Experian
EC3D2991566A0D2208C65CF1C42A7DE8

Prefeitura Municipal de Santo Amaro



MEMORIAL DESCRITIVO

Proprietário: Município de Santo Amaro
Quadra: 12A
Lote: 190
Área: 75,17 m²
Perímetro: 41,93 m

O Lote de terreno sob nº 190 da Quadra 12A, localizado no município de Santo Amaro - BA, na quadra formada pela **Rua Manoel Marques da Silva, Ladeira das Virgens, Rua L, Rua G, Rua H, Rua I, Rua J, Via de Acesso, 2ª Travessa Sacramento, Rua José do Carmo, Escadaria 06 e Área Remanescente**, de formato irregular, abrangendo uma área de **75,17 m²** (setenta e cinco metros quadrados e dezessete décimos quadrados) e um perímetro de **41,93 m**.

Para quem de dentro do lote 190 olha para a Rua L, inicia-se a descrição no vértice **1** na coordenada (**EX: 531.158,0633 NY: 8.613.513,4342**), no ângulo interno de **87°42'51"** com uma distância de **5,02 m** de frente até o vértice **2** de coordenada (**EX: 531.153,6475 NY: 8.613.511,0547**), confrontando com **Rua L**, daí deflete à direita no ângulo interno de **89°20'46"** com uma distância de **16,32 m** do lado direito até o vértice **3** de coordenada (**EX: 531.146,0714 NY: 8.613.525,5062**), confrontando com **Lote 189**, daí deflete à direita no ângulo interno de **91°42'25"** com uma distância de **4,18 m** ao fundo até o vértice **4** de coordenada (**EX: 531.149,7109 NY: 8.613.527,5546**), confrontando com **Área Remanescente**, daí deflete à direita no ângulo interno de **91°13'58"** com uma distância de **16,41 m** do lado esquerdo até o vértice **1** de coordenada (**EX: 531.158,0633 NY: 8.613.513,4342**), confrontando com **Lote 191**.

Santo Amaro - BA, Segunda-feira, 6 de Maio de 2024.

RENEE BUZahr FONTES BARRETO Assinado de forma digital por RENEE BUZahr
FONTES BARRETO NASCIMENTO:78831237500
NASCIMENTO:78831237500 Dados: 2024.07.19 09:13:35 -03'00'

Resp. Téc.: **Renée Buzahr Fontes Barreto Nascimento**
CREA: 0500186596

Rede Ganha Tempo De Serviços Empresariais Ltda.
CNPJ: 13.758.956/0001-07
Vanessa Ferreira Da Silva Muricy - CPF: 019.274.575-13

Praça Purificação | S/N | Centro | Santo Amaro-Ba

www.pmsantoamaro.ba.ipmbrasil.org.br/

Este documento foi assinado digitalmente por SERASA Experian
EC3D2991566A0D2208C65CF1C42A7DE8

Prefeitura Municipal de Santo Amaro



MEMORIAL DESCRITIVO

Proprietário: Município de Santo Amaro
Quadra: 12A
Lote: 191
Área: 130,54 m²
Perímetro: 55,28 m

O Lote de terreno sob nº 191 da Quadra 12A, localizado no município de Santo Amaro - BA, na quadra formada pela **Rua Manoel Marques da Silva, Ladeira das Virgens, Rua L, Rua G, Rua H, Rua I, Rua J, Via de Acesso, 2ª Travessa Sacramento, Rua José do Carmo, Escadaria 06 e Área Remanescente**, de formato irregular, abrangendo uma área de **130,54 m²** (cento e trinta metros quadrados e cinquenta e quatro decímetros quadrados) e um perímetro de **55,28 m**.

Para quem de dentro do lote 191 olha para a **Rua L**, inicia-se a descrição no vértice **1** na coordenada (**EX: 531.163,3454 NY: 8.613.516,4459**), no ângulo interno de **88°54'17"** com uma distância de **6,08 m** de frente até o vértice **2** de coordenada (**EX: 531.158,0633 NY: 8.613.513,4342**), confrontando com **Rua L**, daí deflete à direita no ângulo interno de **90°54'51"** com uma distância de **16,41 m** do lado direito até o vértice **3** de coordenada (**EX: 531.149,7109 NY: 8.613.527,5546**), confrontando com **Lote 190**, daí deflete à direita no ângulo interno de **179°27'28"** com uma distância de **5,27 m** do lado direito até o vértice **4** de coordenada (**EX: 531.147,0713 NY: 8.613.532,1151**), confrontando com **Área Remanescente**, daí deflete à direita no ângulo interno de **88°34'31"** com uma distância de **5,95 m** ao fundo até o vértice **5** de coordenada (**EX: 531.152,2909 NY: 8.613.534,9654**), confrontando com **Área Remanescente**, daí deflete à direita no ângulo interno de **92°22'36"** com uma distância de **4,49 m** do lado esquerdo até o vértice **6** de coordenada (**EX: 531.154,6038 NY: 8.613.531,1184**), confrontando com **Área Remanescente**, daí deflete à direita no ângulo interno de **179°46'17"** com uma distância de **17,08 m** do lado esquerdo até o vértice **1** de coordenada (**EX: 531.163,3454 NY: 8.613.516,4459**), confrontando com **Lote 192**.

Santo Amaro - BA, Segunda-feira, 6 de Maio de 2024.

RENEE BUZHR FONTES
BARRETO
NASCIMENTO:78831237500

Assinado de forma digital por RENEE
BUZHR FONTES BARRETO
NASCIMENTO:78831237500
Dados: 2024.07.19 09:13:43 -03'00'

Resp. Téc.:Renée Buzahr Fontes Barreto Nascimento
CREA: 0500186596

Rede Ganha Tempo De Serviços Empresariais Ltda.
CNPJ: 13.758.956/0001-07
Vanessa Ferreira Da Silva Muricy - CPF: 019.274.575-13

Praça Purificação | S/N | Centro | Santo Amaro-Ba

www.pmsantoamaro.ba.ipmbrasil.org.br/

Este documento foi assinado digitalmente por SERASA Experian
EC3D2991566A0D2208C65CF1C42A7DE8

Prefeitura Municipal de Santo Amaro



MEMORIAL DESCRITIVO

Quadra: 12A
Lote: 192
Área: 77,16 m²
Perímetro: 43,15 m

O Lote de terreno sob nº 192 da Quadra 12A, localizado no município de Santo Amaro - BA, na quadra formada pela **Rua Manoel Marques da Silva, Ladeira das Virgens, Rua L, Rua G, Rua H, Rua I, Rua J, Via de Acesso, 2ª Travessa Sacramento, Rua José do Carmo, Escadaria 06 e Área Remanescente**, de formato irregular, abrangendo uma área de **77,16 m²** (setenta e sete metros quadrados e dezesseis decímetros quadrados) e um perímetro de **43,15 m**.

Para quem de dentro do lote 192 olha para a **Rua L**, inicia-se a descrição no vértice **1** na coordenada (**EX: 531.167,4525 NY: 8.613.518,7664**), no ângulo interno de **87°25'59"** com uma distância de **4,72 m** de frente até o vértice **2** de coordenada (**EX: 531.163,3454 NY: 8.613.516,4459**), confrontando com **Rua L**, daí deflete à direita no ângulo interno de **91°19'12"** com uma distância de **17,08 m** do lado direito até o vértice **3** de coordenada (**EX: 531.154,6038 NY: 8.613.531,1184**), confrontando com **Lote 191**, daí deflete à direita no ângulo interno de **87°24'48"** com uma distância de **4,35 m** ao fundo até o vértice **4** de coordenada (**EX: 531.158,4380 NY: 8.613.533,1742**), confrontando com **Área Remanescente**, daí deflete à direita no ângulo interno de **93°50'02"** com uma distância de **4,28 m** do lado esquerdo até o vértice **5** de coordenada (**EX: 531.160,7076 NY: 8.613.529,5468**), confrontando com **Área Remanescente**, daí deflete à direita no ângulo interno de **179°59'58"** com uma distância de **12,72 m** do lado esquerdo até o vértice **1** de coordenada (**EX: 531.167,4525 NY: 8.613.518,7664**), confrontando com **Lote 193**.

Santo Amaro - BA, Segunda-feira, 6 de Maio de 2024.

RENEE BUZAGR FONTES
BARRETO
NASCIMENTO:78831237500

Assinado de forma digital por
RENEE BUZAGR FONTES BARRETO
NASCIMENTO:78831237500
Dados: 2024.07.19 09:18:29 -03'00'

Resp. Téc.:Renée Buzahr Fontes Barreto Nascimento
CREA: 0500186596

Rede Ganha Tempo De Serviços Empresariais Ltda.
CNPJ: 13.758.956/0001-07
Vanessa Ferreira Da Silva Muricy - CPF: 019.274.575-13

Praça Purificação | S/N | Centro | Santo Amaro-Ba

www.pmsantoamaro.ba.ipmbrasil.org.br/

Este documento foi assinado digitalmente por SERASA Experian
EC3D2991566A0D2208C65CF1C42A7DE8

Prefeitura Municipal de Santo Amaro



MEMORIAL DESCRITIVO

Proprietário: Município de Santo Amaro
Quadra: 12A
Lote: 193
Área: 37,07 m²
Perímetro: 31,41 m

O Lote de terreno sob nº 193 da Quadra 12A, localizado no município de Santo Amaro - BA, na quadra formada pela **Rua Manoel Marques da Silva, Ladeira das Virgens, Rua L, Rua G, Rua H, Rua I, Rua J, Via de Acesso, 2ª Travessa Sacramento, Rua José do Carmo, Escadaria 06 e Área Remanescente**, de formato irregular, abrangendo uma área de **37,07 m²** (trinta e sete metros quadrados e sete decímetros quadrados) e um perímetro de **31,41 m**.

Para quem de dentro do lote 193 olha para a **Rua L**, inicia-se a descrição no vértice **1** na coordenada (**EX: 531.169,9605 NY: 8.613.520,1624**), no ângulo interno de **87°18'58"** com uma distância de **2,87 m** de frente até o vértice **2** de coordenada (**EX: 531.167,4525 NY: 8.613.518,7664**), confrontando com **Rua L**, daí deflete à direita no ângulo interno de **92°55'55"** com uma distância de **12,72 m** do lado direito até o vértice **3** de coordenada (**EX: 531.160,7076 NY: 8.613.529,5468**), confrontando com **Lote 192**, daí deflete à direita no ângulo interno de **90°39'22"** com uma distância de **2,92 m** ao fundo até o vértice **4** de coordenada (**EX: 531.163,1673 NY: 8.613.531,1253**), confrontando com **Área Remanescente**, daí deflete à direita no ângulo interno de **89°05'45"** com uma distância de **12,90 m** do lado esquerdo até o vértice **1** de coordenada (**EX: 531.169,9605 NY: 8.613.520,1624**), confrontando com Lote **194**.

Santo Amaro - BA, Segunda-feira, 6 de Maio de 2024.

RENEE BUZAGR FONTES
BARRETO
NASCIMENTO:78831237500

Assinado de forma digital por
RENEE BUZAGR FONTES BARRETO
NASCIMENTO:78831237500
Dados: 2024.07.19 09:18:37 -03'00'

Resp. Téc.: **Renée Buzahr Fontes Barreto Nascimento**
CREA: 0500186596

Rede Ganha Tempo De Serviços Empresariais Ltda.
CNPJ: 13.758.956/0001-07
Vanessa Ferreira Da Silva Muricy - CPF: 019.274.575-13

Praça Purificação | S/N | Centro | Santo Amaro-Ba

www.pmsantoamaro.ba.ipmbrasil.org.br/

Este documento foi assinado digitalmente por SERASA Experian
EC3D2991566A0D2208C65CF1C42A7DE8

Prefeitura Municipal de Santo Amaro



MEMORIAL DESCRITIVO

Proprietário: Município de Santo Amaro
Quadra: 12A
Lote: 194
Área: 159,16 m²
Perímetro: 53,59 m

O Lote de terreno sob nº 194 da Quadra 12A, localizado no município de Santo Amaro - BA, na quadra formada pela **Rua Manoel Marques da Silva, Ladeira das Virgens, Rua L, Rua G, Rua H, Rua I, Rua J, Via de Acesso, 2ª Travessa Sacramento, Rua José do Carmo, Escadaria 06 e Área Remanescente**, de formato irregular, abrangendo uma área de **159,16 m²** (cento e cinquenta e nove metros quadrados e dezesseis decímetros quadrados) e um perímetro de **53,59 m**.

Para quem de dentro do lote 194 olha para a **Rua L**, inicia-se a descrição no vértice **1** na coordenada (**EX: 531.177,7071 NY: 8.613.524,2661**), no ângulo interno de **86°47'14"** com uma distância de **8,77 m** de frente até o vértice **2** de coordenada (**EX: 531.169,9605 NY: 8.613.520,1624**), confrontando com **Rua L**, daí deflete à direita no ângulo interno de **93°52'21"** com uma distância de **12,90 m** do lado direito até o vértice **3** de coordenada (**EX: 531.163,1673 NY: 8.613.531,1253**), confrontando com **Lote 193**, daí deflete à direita no ângulo interno de **177°13'17"** com uma distância de **5,19 m** do lado direito até o vértice **4** de coordenada (**EX: 531.160,6496 NY: 8.613.535,6663**), confrontando com **Área Remanescente**, daí deflete à direita no ângulo interno de **88°20'09"** com uma distância de **8,73 m** ao fundo até o vértice **5** de coordenada (**EX: 531.168,4026 NY: 8.613.539,6751**), confrontando com **Área Remanescente**, daí deflete à direita no ângulo interno de **93°46'58"** com uma distância de **18,00 m** do lado esquerdo até o vértice **1** de coordenada (**EX: 531.177,7071 NY: 8.613.524,2661**), confrontando com **Lote 195**.

Santo Amaro - BA, Segunda-feira, 6 de Maio de 2024.

RENEE BUZahr FONTES
BARRETO
NASCIMENTO:78831237500

Assinado de forma digital por RENE
BUZahr FONTES BARRETO
NASCIMENTO:78831237500
Dados: 2024.07.19 09:18:45 -03'00'

Resp. Téc.: **Renée Buzahr Fontes Barreto Nascimento**
CREA: 0500186596

Rede Ganha Tempo De Serviços Empresariais Ltda.
CNPJ: 13.758.956/0001-07
Vanessa Ferreira Da Silva Muricy - CPF: 019.274.575-13

Praça Purificação | S/N | Centro | Santo Amaro-Ba

www.pmsantoamaro.ba.ipmbrasil.org.br/

Este documento foi assinado digitalmente por SERASA Experian
EC3D2991566A0D2208C65CF1C42A7DE8

Prefeitura Municipal de Santo Amaro



MEMORIAL DESCRITIVO

Proprietário: Município de Santo Amaro
Quadra: 12A
Lote: 195
Área: 95,05 m²
Perímetro: 48,58 m

O Lote de terreno sob nº 195 da Quadra 12A, localizado no município de Santo Amaro - BA, na quadra formada pela **Rua Manoel Marques da Silva, Ladeira das Virgens, Rua L, Rua G, Rua H, Rua I, Rua J, Via de Acesso, 2ª Travessa Sacramento, Rua José do Carmo, Escadaria 06 e Área Remanescente**, de formato irregular, abrangendo uma área de **95,05 m²** (noventa e cinco metros quadrados e cinco décimos quadrados) e um perímetro de **48,58 m**.

Para quem de dentro do lote 195 olha para a **Rua L**, inicia-se a descrição no vértice **1** na coordenada (**EX: 531.182,4571 NY: 8.613.525,2426**), no ângulo interno de **92°31'35"** com uma distância de **4,55 m** de frente até o vértice **2** de coordenada (**EX: 531.178,5249 NY: 8.613.522,9543**), confrontando com **Rua L**, daí deflete à direita no ângulo interno de **91°44'35"** com uma distância de **1,55 m** do lado direito até o vértice **3** de coordenada (**EX: 531.177,7071 NY: 8.613.524,2661**), confrontando com **Lote 194**, daí deflete à direita no ângulo interno de **179°11'08"** com uma distância de **18,00 m** do lado direito até o vértice **4** de coordenada (**EX: 531.168,4026 NY: 8.613.539,6751**), confrontando com **Lote 194**, daí deflete à direita no ângulo interno de **86°15'39"** com uma distância de **5,19 m** ao fundo até o vértice **5** de coordenada (**EX: 531.173,0094 NY: 8.613.542,0616**), confrontando com **Área Remanescente**, daí deflete à direita no ângulo interno de **92°03'57"** com uma distância de **4,43 m** do lado esquerdo até o vértice **6** de coordenada (**EX: 531.175,1879 NY: 8.613.538,2034**), confrontando com **Área Remanescente**, daí deflete à esquerda no ângulo interno de **180°00'00"** com uma distância de **13,48 m** do lado esquerdo até o vértice **7** de coordenada (**EX: 531.181,8171 NY: 8.613.526,4632**), confrontando com **Lote 196**, daí deflete à direita no ângulo interno de **178°13'06"** com uma distância de **1,38 m** do lado esquerdo até o vértice **1** de coordenada (**EX: 531.182,4571 NY: 8.613.525,2426**), confrontando com **Lote 196**.

Santo Amaro - BA, Segunda-feira, 6 de Maio de 2024.

RENEE BUZAGR FONTES BARRETO
NASCIMENTO: 78831237500
Assinado de forma digital por RENE
BUZAGR FONTES BARRETO
NASCIMENTO: 78831237500
Dados: 2024.07.19 09:18:53 -03'00'

Resp. Téc.: **Renée Buzahr Fontes Barreto Nascimento**
CREA: 0500186596

Rede Ganha Tempo De Serviços Empresariais Ltda.
CNPJ: 13.758.956/0001-07
Vanessa Ferreira Da Silva Muricy - CPF: 019.274.575-13

Praça Purificação | S/N | Centro | Santo Amaro-Ba

www.pmsantoamaro.ba.ipmbrasil.org.br/

Este documento foi assinado digitalmente por SERASA Experian
EC3D2991566A0D2208C65CF1C42A7DE8

Prefeitura Municipal de Santo Amaro



MEMORIAL DESCRITIVO

Proprietário: Município de Santo Amaro
Quadra: 12A
Lote: 196
Área: 113,86 m²
Perímetro: 43,69 m

O Lote de terreno sob nº 196 da Quadra 12A, localizado no município de Santo Amaro - BA, na quadra formada pela **Rua Manoel Marques da Silva, Ladeira das Virgens, Rua L, Rua G, Rua H, Rua I, Rua J, Via de Acesso, 2ª Travessa Sacramento, Rua José do Carmo, Escadaria 06 e Área Remanescente**, de formato irregular, abrangendo uma área de **113,86 m²** (cento e treze metros quadrados e oitenta e seis décimos quadrados) e um perímetro de **43,69 m**.

Para quem de dentro do lote 196 olha para a **Rua L**, inicia-se a descrição no vértice **1** na coordenada (**EX: 531.189,1494 NY: 8.613.530,6788**), no ângulo interno de **91°34'56"** com uma distância de **8,46 m** de frente até o vértice **2** de coordenada (**EX: 531.181,8171 NY: 8.613.526,4632**), confrontando com **Rua L**, daí deflete à direita no ângulo interno de **89°33'19"** com uma distância de **13,48 m** do lado direito até o vértice **3** de coordenada (**EX: 531.175,1879 NY: 8.613.538,2034**), confrontando com **Lote 195**, daí deflete à direita no ângulo interno de **87°27'54"** com uma distância de **8,72 m** ao fundo até o vértice **4** de coordenada (**EX: 531.182,9676 NY: 8.613.542,1530**), confrontando com **Área Remanescente**, daí deflete à direita no ângulo interno de **91°23'51"** com uma distância de **13,03 m** do lado esquerdo até o vértice **1** de coordenada (**EX: 531.189,1494 NY: 8.613.530,6788**), confrontando com Lote **197**.

Santo Amaro - BA, Segunda-feira, 6 de Maio de 2024.

RENEE BUZAGR FONTES
BARRETO
NASCIMENTO:78831237500

Assinado de forma digital por
RENEE BUZAGR FONTES BARRETO
NASCIMENTO:78831237500
Dados: 2024.07.19 09:19:01 -03'00'

Resp. Téc.:Renée Buzahr Fontes Barreto Nascimento
CREA: 0500186596

Rede Ganha Tempo De Serviços Empresariais Ltda.
CNPJ: 13.758.956/0001-07
Vanessa Ferreira Da Silva Muricy - CPF: 019.274.575-13

Praça Purificação | S/N | Centro | Santo Amaro-Ba

www.pmsantoamaro.ba.ipmbrasil.org.br/

Este documento foi assinado digitalmente por SERASA Experian
EC3D2991566A0D2208C65CF1C42A7DE8

Prefeitura Municipal de Santo Amaro



MEMORIAL DESCRITIVO

Proprietário: Município de Santo Amaro
Quadra: 12A
Lote: 197
Área: 96,77 m²
Perímetro: 42,08 m

O Lote de terreno sob nº 197 da Quadra 12A, localizado no município de Santo Amaro - BA, na quadra formada pela **Rua Manoel Marques da Silva, Ladeira das Virgens, Rua L, Rua G, Rua H, Rua I, Rua J, Via de Acesso, 2ª Travessa Sacramento, Rua José do Carmo, Escadaria 06 e Área Remanescente**, de formato irregular, abrangendo uma área de **96,77 m²** (noventa e seis metros quadrados e setenta e sete decímetros quadrados) e um perímetro de **42,08 m**.

Para quem de dentro do lote 197 olha para a **Rua L**, inicia-se a descrição no vértice **1** na coordenada (**EX: 531.196,2159 NY: 8.613.534,2865**), no ângulo interno de **89°37'14"** com uma distância de **7,93 m** de frente até o vértice **2** de coordenada (**EX: 531.189,1494 NY: 8.613.530,6788**), confrontando com **Rua L**, daí deflete à direita no ângulo interno de **91°16'06"** com uma distância de **13,03 m** do lado direito até o vértice **3** de coordenada (**EX: 531.182,9676 NY: 8.613.542,1530**), confrontando com **Lote 196**, daí deflete à direita no ângulo interno de **88°21'40"** com uma distância de **7,25 m** ao fundo até o vértice **4** de coordenada (**EX: 531.189,4457 NY: 8.613.545,4076**), confrontando com **Área Remanescente**, daí deflete à direita no ângulo interno de **90°52'43"** com uma distância de **8,81 m** do lado esquerdo até o vértice **5** de coordenada (**EX: 531.193,5224 NY: 8.613.537,5940**), confrontando com **Lote 198**, daí deflete à esquerda no ângulo interno de **270°46'24"** com uma distância de **0,87 m** do lado esquerdo até o vértice **6** de coordenada (**EX: 531.194,2861 NY: 8.613.538,0056**), confrontando com **Lote 198**, daí deflete à direita no ângulo interno de **89°05'54"** com uma distância de **4,19 m** do lado esquerdo até o vértice **1** de coordenada (**EX: 531.196,2159 NY: 8.613.534,2865**), confrontando com **Lote 198**.

Santo Amaro - BA, Segunda-feira, 6 de Maio de 2024.

RENEE BUZahr FONTES
BARRETO
NASCIMENTO:78831237500

Assinado de forma digital por RENEE
BUZahr FONTES BARRETO
NASCIMENTO:78831237500
Dados: 2024.07.19 09:19:09 -03'00'

Resp. Téc.:Renée Buzahr Fontes Barreto Nascimento
CREA: 0500186596

Rede Ganha Tempo De Serviços Empresariais Ltda.
CNPJ: 13.758.956/0001-07
Vanessa Ferreira Da Silva Muricy - CPF: 019.274.575-13

Praça Purificação | S/N | Centro | Santo Amaro-Ba

www.pmsantoamaro.ba.ipmbrasil.org.br/

Este documento foi assinado digitalmente por SERASA Experian
EC3D2991566A0D2208C65CF1C42A7DE8

Prefeitura Municipal de Santo Amaro



MEMORIAL DESCRITIVO

Proprietário: Município de Santo Amaro
Quadra: 12A
Lote: 198
Área: 149,08 m²
Perímetro: 50,09 m

O Lote de terreno sob nº 198 da Quadra 12A, localizado no município de Santo Amaro - BA, na quadra formada pela **Rua Manoel Marques da Silva, Ladeira das Virgens, Rua L, Rua G, Rua H, Rua I, Rua J, Via de Acesso, 2ª Travessa Sacramento, Rua José do Carmo, Escadaria 06 e Área Remanescente**, de formato irregular, abrangendo uma área de **149,08 m²** (cento e quarenta e nove metros quadrados e oito décimos quadrados) e um perímetro de **50,09 m**.

Para quem de dentro do lote 198 olha para a **Rua L**, inicia-se a descrição no vértice **1** na coordenada (**EX: 531.205,7636 NY: 8.613.537,5663**), no ângulo interno de **88°01'13"** com uma distância de **9,99 m** de frente até o vértice **2** de coordenada (**EX: 531.196,7469 NY: 8.613.533,2632**), confrontando com **Rua L**, daí deflete à direita no ângulo interno de **91°54'46"** com uma distância de **5,34 m** do lado direito até o vértice **3** de coordenada (**EX: 531.194,2861 NY: 8.613.538,0056**), confrontando com **Lote 197**, daí deflete à esquerda no ângulo interno de **270°54'05"** com uma distância de **0,87 m** do lado direito até o vértice **4** de coordenada (**EX: 531.193,5224 NY: 8.613.537,5940**), confrontando com **Lote 197**, daí deflete à direita no ângulo interno de **89°13'36"** com uma distância de **8,81 m** do lado direito até o vértice **5** de coordenada (**EX: 531.189,4457 NY: 8.613.545,4076**), confrontando com **Lote 197**, daí deflete à direita no ângulo interno de **88°30'21"** com uma distância de **10,86 m** ao fundo até o vértice **6** de coordenada (**EX: 531.199,2007 NY: 8.613.550,1780**), confrontando com **Área Remanescente**, daí deflete à direita no ângulo interno de **91°25'58"** com uma distância de **14,22 m** do lado esquerdo até o vértice **1** de coordenada (**EX: 531.205,7636 NY: 8.613.537,5663**), confrontando com **Lote 199**.

Santo Amaro - BA, Segunda-feira, 6 de Maio de 2024.

RENEE BUZAGR FONTES
BARRETO
NASCIMENTO:78831237500

Assinado de forma digital por RENEE
BUZAGR FONTES BARRETO
NASCIMENTO:78831237500
Dados: 2024.07.19 09:19:16 -03'00'

Resp. Téc.:Renée Buzahr Fontes Barreto Nascimento
CREA: 0500186596

Rede Ganha Tempo De Serviços Empresariais Ltda.
CNPJ: 13.758.956/0001-07
Vanessa Ferreira Da Silva Muricy - CPF: 019.274.575-13

Praça Purificação | S/N | Centro | Santo Amaro-Ba

www.pmsantoamaro.ba.ipmbrasil.org.br/

Este documento foi assinado digitalmente por SERASA Experian
EC3D2991566A0D2208C65CF1C42A7DE8

Prefeitura Municipal de Santo Amaro



MEMORIAL DESCRITIVO

Proprietário: Município de Santo Amaro
Quadra: 12A
Lote: 199
Área: 117,17 m²
Perímetro: 47,03 m

O Lote de terreno sob nº 199 da Quadra 12A, localizado no município de Santo Amaro - BA, na quadra formada pela **Rua Manoel Marques da Silva, Ladeira das Virgens, Rua L, Rua G, Rua H, Rua I, Rua J, Via de Acesso, 2ª Travessa Sacramento, Rua José do Carmo, Escadaria 06 e Área Remanescente**, localizado na esquina da **Rua L** com a **Rua L**, de formato irregular, abrangendo uma área de **117,17 m²** (cento e dezessete metros quadrados e dezessete décimos quadrados) e um perímetro de **47,03 m**.

Para quem de dentro do lote 199 olha para a **Rua L**, inicia-se a descrição no vértice **1** na coordenada (**EX: 531.213,2199 NY: 8.613.538,9473**), no ângulo interno de **89°42'09"** com uma distância de **7,25 m** de frente até o vértice **2** de coordenada (**EX: 531.206,8037 NY: 8.613.535,5675**), confrontando com **Rua L**, daí deflete à direita no ângulo interno de **89°42'47"** com uma distância de **2,25 m** do lado direito até o vértice **3** de coordenada (**EX: 531.205,7636 NY: 8.613.537,5663**), confrontando com **Rua L**, daí deflete à esquerda no ângulo interno de **180°00'01"** com uma distância de **14,22 m** do lado direito até o vértice **4** de coordenada (**EX: 531.199,2007 NY: 8.613.550,1780**), confrontando com **Lote 198**, daí deflete à direita no ângulo interno de **88°16'18"** com uma distância de **7,09 m** ao fundo até o vértice **5** de coordenada (**EX: 531.205,5856 NY: 8.613.553,2595**), confrontando com **Área Remanescente**, daí deflete à direita no ângulo interno de **92°18'45"** com uma distância de **16,22 m** do lado esquerdo até o vértice **1** de coordenada (**EX: 531.213,2199 NY: 8.613.538,9473**), confrontando com **Área Remanescente**.

Santo Amaro - BA, Segunda-feira, 6 de Maio de 2024.

RENEE BUZAGR FONTES
BARRETO
NASCIMENTO:78831237500

Assinado de forma digital por
RENEE BUZAGR FONTES BARRETO
NASCIMENTO:78831237500
Dados: 2024.07.19 09:19:24 -03'00'

Resp. Téc.:Renée Buzahr Fontes Barreto Nascimento
CREA: 0500186596

Rede Ganha Tempo De Serviços Empresariais Ltda.
CNPJ: 13.758.956/0001-07
Vanessa Ferreira Da Silva Muricy - CPF: 019.274.575-13

Praça Purificação | S/N | Centro | Santo Amaro-Ba

www.pmsantoamaro.ba.ipmbrasil.org.br/

Este documento foi assinado digitalmente por SERASA Experian
EC3D2991566A0D2208C65CF1C42A7DE8

Prefeitura Municipal de Santo Amaro



MEMORIAL DESCRITIVO

Proprietário: Município de Santo Amaro
Quadra: 12A
Lote: 200
Área: 108,79 m²
Perímetro: 46,19 m

O Lote de terreno sob nº 200 da Quadra 12A, localizado no município de Santo Amaro - BA, na quadra formada pela **Rua Manoel Marques da Silva, Ladeira das Virgens, Rua L, Rua G, Rua H, Rua I, Rua J, Via de Acesso, 2ª Travessa Sacramento, Rua José do Carmo, Escadaria 06 e Área Remanescente**, localizado na esquina da **Rua H** com a **Rua L**, de formato irregular, abrangendo uma área de **108,79 m²** (cento e oito metros quadrados e setenta e nove decímetros quadrados) e um perímetro de **46,19 m**.

Para quem de dentro do lote 200 olha para a **Rua H**, inicia-se a descrição no vértice 1 na coordenada (**EX: 531.187,7423 NY: 8.613.514,5419**), no ângulo interno de **89°06'17"** com uma distância de **6,61 m** de frente até o vértice 2 de coordenada (**EX: 531.185,3685 NY: 8.613.520,7080**), confrontando com **Rua H**, daí deflete à direita no ângulo interno de **90°48'41"** com uma distância de **16,50 m** do lado direito até o vértice 3 de coordenada (**EX: 531.200,6786 NY: 8.613.526,8523**), confrontando com **Rua L**, daí deflete à direita no ângulo interno de **89°11'02"** com uma distância de **6,58 m** ao fundo até o vértice 4 de coordenada (**EX: 531.203,0432 NY: 8.613.520,7084**), confrontando com **Área Remanescente**, daí deflete à direita no ângulo interno de **90°53'59"** com uma distância de **16,50 m** do lado esquerdo até o vértice 1 de coordenada (**EX: 531.187,7423 NY: 8.613.514,5419**), confrontando com **Lote 201**.

Santo Amaro - BA, Segunda-feira, 6 de Maio de 2024.

RENEE BUZAGR FONTES
BARRETO
NASCIMENTO:7883123750
0

Assinado de forma digital por
RENEE BUZAGR FONTES BARRETO
NASCIMENTO:78831237500
Dados: 2024.07.19 09:19:37
-03'00'

Resp. Téc.:Renée Buzahr Fontes Barreto Nascimento
CREA: 0500186596

Rede Ganha Tempo De Serviços Empresariais Ltda.
CNPJ: 13.758.956/0001-07
Vanessa Ferreira Da Silva Muricy - CPF: 019.274.575-13

Praça Purificação | S/N | Centro | Santo Amaro-Ba

www.pmsantoamaro.ba.ipmbrasil.org.br/

Este documento foi assinado digitalmente por SERASA Experian
EC3D2991566A0D2208C65CF1C42A7DE8

Prefeitura Municipal de Santo Amaro



MEMORIAL DESCRITIVO

Proprietário: Município de Santo Amaro
Quadra: 12A
Lote: 201
Área: 105,53 m²
Perímetro: 45,88 m

O Lote de terreno sob nº 201 da Quadra 12A, localizado no município de Santo Amaro - BA, na quadra formada pela **Rua Manoel Marques da Silva, Ladeira das Virgens, Rua L, Rua G, Rua H, Rua I, Rua J, Via de Acesso, 2ª Travessa Sacramento, Rua José do Carmo, Escadaria 06 e Área Remanescente**, de formato irregular, abrangendo uma área de **105,53 m²** (cento e cinco metros quadrados e cinquenta e três décimos quadrados) e um perímetro de **45,88 m**.

Para quem de dentro do lote 201 olha para a **Rua H**, inicia-se a descrição no vértice **1** na coordenada (**EX: 531.190,0008 NY: 8.613.508,6343**), no ângulo interno de **89°41'59"** com uma distância de **6,32 m** de frente até o vértice **2** de coordenada (**EX: 531.187,7423 NY: 8.613.514,5419**), confrontando com **Rua H**, daí deflete à direita no ângulo interno de **91°01'43"** com uma distância de **16,50 m** do lado direito até o vértice **3** de coordenada (**EX: 531.203,0432 NY: 8.613.520,7084**), confrontando com **Lote 200**, daí deflete à direita no ângulo interno de **90°21'58"** com uma distância de **6,41 m** ao fundo até o vértice **4** de coordenada (**EX: 531.205,4775 NY: 8.613.514,7779**), confrontando com **Área Remanescente**, daí deflete à direita no ângulo interno de **89°20'04"** com uma distância de **16,64 m** do lado esquerdo até o vértice **5** de coordenada (**EX: 531.190,0130 NY: 8.613.508,6391**), confrontando com **Lote 202**, daí deflete à direita no ângulo interno de **179°34'16"** com uma distância de **0,01 m** do lado esquerdo até o vértice **1** de coordenada (**EX: 531.190,0008 NY: 8.613.508,6343**), confrontando com **Lote 202**.

Santo Amaro - BA, Segunda-feira, 6 de Maio de 2024.

RENEE BUZAGR FONTES
BARRETO
NASCIMENTO:78831237500

Assinado de forma digital por
RENEE BUZAGR FONTES BARRETO
NASCIMENTO:78831237500
Dados: 2024.07.19 09:19:45 -03'00'

Resp. Téc.:Renée Buzahr Fontes Barreto Nascimento
CREA: 0500186596

Rede Ganha Tempo De Serviços Empresariais Ltda.
CNPJ: 13.758.956/0001-07
Vanessa Ferreira Da Silva Muricy - CPF: 019.274.575-13

Praça Purificação | S/N | Centro | Santo Amaro-Ba

www.pmsantoamaro.ba.ipmbrasil.org.br/

Este documento foi assinado digitalmente por SERASA Experian
EC3D2991566A0D2208C65CF1C42A7DE8

Prefeitura Municipal de Santo Amaro



MEMORIAL DESCRITIVO

Proprietário: Município de Santo Amaro
Quadra: 12A
Lote: 202
Área: 133,99 m²
Perímetro: 49,46 m

O Lote de terreno sob nº 202 da Quadra 12A, localizado no município de Santo Amaro - BA, na quadra formada pela **Rua Manoel Marques da Silva, Ladeira das Virgens, Rua L, Rua G, Rua H, Rua I, Rua J, Via de Acesso, 2ª Travessa Sacramento, Rua José do Carmo, Escadaria 06 e Área Remanescente**, de formato irregular, abrangendo uma área de **133,99 m²** (cento e trinta e três metros quadrados e noventa e nove décimos quadrados) e um perímetro de **49,46 m**.

Para quem de dentro do lote 202 olha para a **Rua H**, inicia-se a descrição no vértice **1** na coordenada (**EX: 531.192,9745 NY: 8.613.500,8305**), no ângulo interno de **86°58'37"** com uma distância de **8,35 m** de frente até o vértice **2** de coordenada (**EX: 531.190,0008 NY: 8.613.508,6343**), confrontando com **Lote 201**, daí deflete à esquerda no ângulo interno de **180°25'44"** com uma distância de **16,64 m** do lado direito até o vértice **3** de coordenada (**EX: 531.205,4775 NY: 8.613.514,7779**), confrontando com **Lote 201**, daí deflete à direita no ângulo interno de **89°52'43"** com uma distância de **7,70 m** ao fundo até o vértice **4** de coordenada (**EX: 531.208,3025 NY: 8.613.507,6173**), confrontando com **Área Remanescente**, daí deflete à direita no ângulo interno de **92°21'10"** com uma distância de **16,76 m** do lado esquerdo até o vértice **1** de coordenada (**EX: 531.192,9745 NY: 8.613.500,8305**), confrontando com **Lote 203**.

Santo Amaro - BA, Segunda-feira, 6 de Maio de 2024.

RENEE BUZHR FONTES
BARRETO
NASCIMENTO:7883123750
0

Assinado de forma digital por
RENEE BUZHR FONTES BARRETO
NASCIMENTO:78831237500
Dados: 2024.07.19 09:19:53 -03'00'

Resp. Téc.: **Renée Buzahr Fontes Barreto Nascimento**
CREA: 0500186596

Rede Ganha Tempo De Serviços Empresariais Ltda.
CNPJ: 13.758.956/0001-07
Vanessa Ferreira Da Silva Muricy - CPF: 019.274.575-13

Praça Purificação | S/N | Centro | Santo Amaro-Ba

www.pmsantoamaro.ba.ipmbrasil.org.br/

Este documento foi assinado digitalmente por SERASA Experian
EC3D2991566A0D2208C65CF1C42A7DE8

Prefeitura Municipal de Santo Amaro



MEMORIAL DESCRITIVO

Proprietário: Município de Santo Amaro
Quadra: 12A
Lote: 203
Área: 101,55 m²
Perímetro: 45,69 m

O Lote de terreno sob nº 203 da Quadra 12A, localizado no município de Santo Amaro - BA, na quadra formada pela **Rua Manoel Marques da Silva, Ladeira das Virgens, Rua L, Rua G, Rua H, Rua I, Rua J, Via de Acesso, 2ª Travessa Sacramento, Rua José do Carmo, Escadaria 06 e Área Remanescente**, localizado na esquina da **Rua H** com a **Área Remanescente**, de formato irregular, abrangendo uma área de **101,55 m²** (cento e um metros quadrados e cinquenta e cinco decímetros quadrados) e um perímetro de **45,69 m**.

Para quem de dentro do lote 203 olha para a **Rua H**, inicia-se a descrição no vértice **1** na coordenada (**EX: 531.195,2513 NY: 8.613.495,0569**), no ângulo interno de **86°36'11"** com uma distância de **6,21 m** de frente até o vértice **2** de coordenada (**EX: 531.192,9745 NY: 8.613.500,8305**), confrontando com **Rua H**, daí deflete à direita no ângulo interno de **92°21'38"** com uma distância de 16,76 m do lado direito até o vértice **3** de coordenada (**EX: 531.208,3025 NY: 8.613.507,6173**), confrontando com **Lote 202**, daí deflete à direita no ângulo interno de **88°08'37"** com uma distância de **5,89 m** ao fundo até o vértice **4** de coordenada (**EX: 531.210,5110 NY: 8.613.502,1580**), confrontando com **Área Remanescente**, daí deflete à direita no ângulo interno de **93°29'56"** com uma distância de **1,01 m** do lado esquerdo até o vértice **5** de coordenada (**EX: 531.209,6013 NY: 8.613.501,7236**), confrontando com **Área Remanescente**, daí deflete à direita no ângulo interno de **179°23'37"** com uma distância de **15,82 m** do lado esquerdo até o vértice **1** de coordenada (**EX: 531.195,2513 NY: 8.613.495,0569**), confrontando com **Lote 204**.

Santo Amaro - BA, Segunda-feira, 6 de Maio de 2024.

RENEE BUZAGR FONTES
BARRETO
NASCIMENTO:78831237500

Assinado de forma digital por
RENEE BUZAGR FONTES BARRETO
NASCIMENTO:78831237500
Dados: 2024.07.19 09:20:01 -03'00'

Resp. Téc.:Renée Buzahr Fontes Barreto Nascimento
CREA: 0500186596

Rede Ganha Tempo De Serviços Empresariais Ltda.
CNPJ: 13.758.956/0001-07
Vanessa Ferreira Da Silva Muricy - CPF: 019.274.575-13

Praça Purificação | S/N | Centro | Santo Amaro-Ba

www.pmsantoamaro.ba.ipmbrasil.org.br/

Este documento foi assinado digitalmente por SERASA Experian
EC3D2991566A0D2208C65CF1C42A7DE8

Prefeitura Municipal de Santo Amaro



MEMORIAL DESCRITIVO

Proprietário: Município de Santo Amaro
Quadra: 12A
Lote: 204
Área: 123,03 m²
Perímetro: 47,26 m

O Lote de terreno sob nº 204 da Quadra 12A, localizado no município de Santo Amaro - BA, na quadra formada pela **Rua Manoel Marques da Silva, Ladeira das Virgens, Rua L, Rua G, Rua H, Rua I, Rua J, Via de Acesso, 2ª Travessa Sacramento, Rua José do Carmo, Escadaria 06 e Área Remanescente**, de formato irregular, abrangendo uma área de **123,03 m²** (cento e vinte e três metros quadrados e três décimos quadrados) e um perímetro de **47,26 m**.

Para quem de dentro do lote 204 olha para a **Rua H**, inicia-se a descrição no vértice **1** na coordenada (**EX: 531.198,2167 NY: 8.613.487,9449**), no ângulo interno de **88°05'11"** com uma distância de **7,71 m** de frente até o vértice **2** de coordenada (**EX: 531.195,2513 NY: 8.613.495,0569**), confrontando com **Rua H**, daí deflete à direita no ângulo interno de **92°17'04"** com uma distância de **15,82 m** do lado direito até o vértice **3** de coordenada (**EX: 531.209,6013 NY: 8.613.501,7236**), confrontando com **Lote 203**, daí deflete à direita no ângulo interno de **88°27'26"** com uma distância de **7,81 m** ao fundo até o vértice **4** de coordenada (**EX: 531.212,6982 NY: 8.613.494,5591**), confrontando com **Área Remanescente**, daí deflete à direita no ângulo interno de **91°10'18"** com uma distância de **15,92 m** do lado esquerdo até o vértice **1** de coordenada (**EX: 531.198,2167 NY: 8.613.487,9449**), confrontando com **Lote 205**.

Santo Amaro - BA, Segunda-feira, 6 de Maio de 2024.

RENEE BUZAGR FONTES
BARRETO
NASCIMENTO: 78831237500

Assinado de forma digital por
RENEE BUZAGR FONTES BARRETO
NASCIMENTO: 78831237500
Dados: 2024.07.19 09:20:09 -03'00'

Resp. Téc.: **Renée Buzahr Fontes Barreto Nascimento**
CREA: 0500186596

Rede Ganha Tempo De Serviços Empresariais Ltda.
CNPJ: 13.758.956/0001-07
Vanessa Ferreira Da Silva Muricy - CPF: 019.274.575-13

Praça Purificação | S/N | Centro | Santo Amaro-Ba

www.pmsantoamaro.ba.ipmbrasil.org.br/

Este documento foi assinado digitalmente por SERASA Experian
EC3D2991566A0D2208C65CF1C42A7DE8

Prefeitura Municipal de Santo Amaro



MEMORIAL DESCRITIVO

Proprietário: Município de Santo Amaro
Quadra: 12A
Lote: 205
Área: 80,80 m²
Perímetro: 42,08 m

O Lote de terreno sob nº 205 da Quadra 12A, localizado no município de Santo Amaro - BA, na quadra formada pela **Rua Manoel Marques da Silva, Ladeira das Virgens, Rua L, Rua G, Rua H, Rua I, Rua J, Via de Acesso, 2ª Travessa Sacramento, Rua José do Carmo, Escadaria 06 e Área Remanescente**, localizado na esquina da **Rua H** com a **Área Remanescente**, de formato irregular, abrangendo uma área de **80,80 m²** (oitenta metros quadrados e oitenta décimos quadrados) e um perímetro de **42,08 m**.

Para quem de dentro do lote 205 olha para a **Rua H**, inicia-se a descrição no vértice 1 na coordenada (**EX: 531.200,2176 NY: 8.613.483,0013**), no ângulo interno de **85°34'18"** com uma distância de **5,33 m** de frente até o vértice 2 de coordenada (**EX: 531.198,2167 NY: 8.613.487,9449**), confrontando com **Rua H**, daí deflete à direita no ângulo interno de **92°30'48"** com uma distância de **15,92 m** do lado direito até o vértice 3 de coordenada (**EX: 531.212,6982 NY: 8.613.494,5591**), confrontando com **Lote 204**, daí deflete à direita no ângulo interno de **88°39'02"** com uma distância de **4,78 m** ao fundo até o vértice 4 de coordenada (**EX: 531.214,5796 NY: 8.613.490,1690**), confrontando com **Área Remanescente**, daí deflete à direita no ângulo interno de **93°51'50"** com uma distância de **1,60 m** do lado esquerdo até o vértice 5 de coordenada (**EX: 531.213,1574 NY: 8.613.489,4424**), confrontando com **Área Remanescente**, daí deflete à direita no ângulo interno de **179°24'02"** com uma distância de **14,45 m** do lado esquerdo até o vértice 1 de coordenada (**EX: 531.200,2176 NY: 8.613.483,0013**), confrontando com **Lote 206**.

Santo Amaro - BA, Segunda-feira, 6 de Maio de 2024.

RENEE BUZHR FONTES
BARRETO
NASCIMENTO:78831237500

Assinado de forma digital por
RENEE BUZHR FONTES BARRETO
NASCIMENTO:78831237500
Dados: 2024.07.19 09:20:17 -03'00'

Resp. Téc.:Renée Buzahr Fontes Barreto Nascimento
CREA: 0500186596

Rede Ganha Tempo De Serviços Empresariais Ltda.
CNPJ: 13.758.956/0001-07
Vanessa Ferreira Da Silva Muricy - CPF: 019.274.575-13

Praça Purificação | S/N | Centro | Santo Amaro-Ba

www.pmsantoamaro.ba.ipmbrasil.org.br/

Este documento foi assinado digitalmente por SERASA Experian
EC3D2991566A0D2208C65CF1C42A7DE8

Prefeitura Municipal de Santo Amaro



MEMORIAL DESCRITIVO

Proprietário: Município de Santo Amaro
Quadra: 12A
Lote: 206
Área: 82,99 m²
Perímetro: 41,74 m

O Lote de terreno sob nº 206 da Quadra 12A, localizado no município de Santo Amaro - BA, na quadra formada pela **Rua Manoel Marques da Silva, Ladeira das Virgens, Rua L, Rua G, Rua H, Rua I, Rua J, Via de Acesso, 2ª Travessa Sacramento, Rua José do Carmo, Escadaria 06 e Área Remanescente**, localizado na esquina da **Rua H** com a **Rua H**, de formato irregular, abrangendo uma área de **82,99 m²** (oitenta e dois metros quadrados e noventa e nove décimos quadrados) e um perímetro de **41,74 m**.

Para quem de dentro do lote 206 olha para a **Rua H**, inicia-se a descrição no vértice **1** na coordenada (**EX: 531.201,7674 NY: 8.613.477,4985**), no ângulo interno de **86°59'49"** com uma distância de **5,62 m** de frente até o vértice **2** de coordenada (**EX: 531.199,4290 NY: 8.613.482,6127**), confrontando com **Rua H**, daí deflete à direita no ângulo interno de **91°39'39"** com uma distância de **0,88 m** do lado direito até o vértice **3** de coordenada (**EX: 531.200,2176 NY: 8.613.483,0013**), confrontando com **Rua H**, daí deflete à esquerda no ângulo interno de **180°13'49"** com uma distância de **14,45 m** do lado direito até o vértice **4** de coordenada (**EX: 531.213,1574 NY: 8.613.489,4424**), confrontando com **Lote 205**, daí deflete à direita no ângulo interno de **92°07'21"** com uma distância de **5,07 m** ao fundo até o vértice **5** de coordenada (**EX: 531.215,5849 NY: 8.613.484,9874**), confrontando com **Área Remanescente**, daí deflete à direita no ângulo interno de **89°53'48"** com uma distância de **15,28 m** do lado esquerdo até o vértice **6** de coordenada (**EX: 531.202,1542 NY: 8.613.477,7005**), confrontando com **Lote 207**, daí deflete à direita no ângulo interno de **179°05'33"** com uma distância de **0,44 m** do lado esquerdo até o vértice **1** de coordenada (**EX: 531.201,7674 NY: 8.613.477,4985**), confrontando com **Rua H**.

Santo Amaro - BA, Segunda-feira, 6 de Maio de 2024.

RENEE BUZAGR FONTES
BARRETO
NASCIMENTO:78831237500

Assinado de forma digital por RENE BUZAGR
FONTES BARRETO NASCIMENTO:78831237500
Dados: 2024.07.19 09:20:25 -03'00'

Resp. Téc.: **Renée Buzahr Fontes Barreto Nascimento**
CREA: 0500186596

Rede Ganha Tempo De Serviços Empresariais Ltda.
CNPJ: 13.758.956/0001-07
Vanessa Ferreira Da Silva Muricy - CPF: 019.274.575-13

Praça Purificação | S/N | Centro | Santo Amaro-Ba

www.pmsantoamaro.ba.ipmbrasil.org.br/

Este documento foi assinado digitalmente por SERASA Experian
EC3D2991566A0D2208C65CF1C42A7DE8

Prefeitura Municipal de Santo Amaro



MEMORIAL DESCRITIVO

Proprietário: Município de Santo Amaro
Quadra: 12A
Lote: 207
Área: 686,72 m²
Perímetro: 104,69 m

O Lote de terreno sob nº 207 da Quadra 12A, localizado no município de Santo Amaro - BA, na quadra formada pela **Rua Manoel Marques da Silva, Ladeira das Virgens, Rua L, Rua G, Rua H, Rua I, Rua J, Via de Acesso, 2ª Travessa Sacramento, Rua José do Carmo, Escadaria 06 e Área Remanescente**, localizado na esquina da **Rua H** com a **Área Remanescente**, de formato irregular, abrangendo uma área de **686,72 m²** (seiscentos e oitenta e seis metros quadrados e setenta e dois decímetros quadrados) e um perímetro de **104,69 m**.

Para quem de dentro do lote 207 olha para a **Rua H**, inicia-se a descrição no vértice 1 na coordenada (**EX: 531.209,4457 NY: 8.613.460,9548**), no ângulo interno de **103°33'27"** com uma distância de **18,26 m** de frente até o vértice 2 de coordenada (**EX: 531.202,1542 NY: 8.613.477,7005**), confrontando com **Rua H**, daí deflete à direita no ângulo interno de **94°57'10"** com uma distância de **15,28 m** do lado direito até o vértice 3 de coordenada (**EX: 531.215,5849 NY: 8.613.484,9874**), confrontando com **Lote 206**, daí deflete à direita no ângulo interno de **173°02'14"** com uma distância de **15,75 m** do lado direito até o vértice 4 de coordenada (**EX: 531.230,2389 NY: 8.613.490,7655**), confrontando com **Área Remanescente**, daí deflete à direita no ângulo interno de **89°34'24"** com uma distância de **24,84 m** ao fundo até o vértice 5 de coordenada (**EX: 531.239,1782 NY: 8.613.467,5901**), confrontando com **Área Remanescente**, daí deflete à direita no ângulo interno de **89°22'31"** com uma distância de **6,87 m** do lado esquerdo até o vértice 6 de coordenada (**EX: 531.232,7447 NY: 8.613.465,1888**), confrontando com **Área Remanescente**, daí deflete à direita no ângulo interno de **170°10'14"** com uma distância de **11,60 m** do lado esquerdo até o vértice 7 de coordenada (**EX: 531.221,3463 NY: 8.613.463,0476**), confrontando com **Lote 209**, daí deflete à direita no ângulo interno de **179°19'52"** com uma distância de **12,09 m** do lado esquerdo até o vértice 1 de coordenada (**EX: 531.209,4457 NY: 8.613.460,9548**), confrontando com a **Rua H**.

Santo Amaro - BA, Segunda-feira, 6 de Maio de 2024.

RENEE BUZAGR FONTES
BARRETO
NASCIMENTO:78831237500

Assinado de forma digital por
RENEE BUZAGR FONTES BARRETO
NASCIMENTO:78831237500
Dados: 2024.07.19 09:20:32 -03'00'

Resp. Téc.: **Renée Buzahr Fontes Barreto Nascimento**
CREA: 0500186596

Rede Ganha Tempo De Serviços Empresariais Ltda.
CNPJ: 13.758.956/0001-07
Vanessa Ferreira Da Silva Muricy - CPF: 019.274.575-13

Praça Purificação | S/N | Centro | Santo Amaro-Ba

www.pmsantoamaro.ba.ipmbrasil.org.br/

Este documento foi assinado digitalmente por SERASA Experian
EC3D2991566A0D2208C65CF1C42A7DE8

Prefeitura Municipal de Santo Amaro



MEMORIAL DESCRITIVO

Proprietário: Município de Santo Amaro
Quadra: 12A
Lote: 208
Área: 30,64 m²
Perímetro: 28,36 m

O Lote de terreno sob nº 208 da Quadra 12A, localizado no município de Santo Amaro - BA, na quadra formada pela **Rua Manoel Marques da Silva, Ladeira das Virgens, Rua L, Rua G, Rua H, Rua I, Rua J, Via de Acesso, 2ª Travessa Sacramento, Rua José do Carmo, Escadaria 06 e Área Remanescente**, de formato irregular, abrangendo uma área de **30,64 m²** (trinta metros quadrados e sessenta e quatro decímetros quadrados) e um perímetro de **28,36 m**.

Para quem de dentro do lote 208 olha para a **Rua H**, inicia-se a descrição no vértice **1** na coordenada (**EX: 531.211,3435 NY: 8.613.457,3918**), no ângulo interno de **91°30'46"** com uma distância de **3,95 m** de frente até o vértice **2** de coordenada (**EX: 531.209,7473 NY: 8.613.461,0087**), confrontando com **Rua H**, daí deflete à direita no ângulo interno de **76°09'23"** com uma distância de **11,78 m** do lado direito até o vértice **3** de coordenada (**EX: 531.221,3463 NY: 8.613.463,0476**), confrontando com **Lote 207**, daí deflete à direita no ângulo interno de **93°32'52"** com uma distância de **1,45 m** ao fundo até o vértice **4** de coordenada (**EX: 531.221,6862 NY: 8.613.461,6338**), confrontando com **Lote 209**, daí deflete à direita no ângulo interno de **98°46'59"** com uma distância de **11,18 m** do lado esquerdo até o vértice **1** de coordenada (**EX: 531.211,3435 NY: 8.613.457,3918**), confrontando com **Lote 209**.

Santo Amaro - BA, Segunda-feira, 6 de Maio de 2024.

RENEE BUZAGR FONTES
BARRETO
NASCIMENTO:78831237500

Assinado de forma digital por
RENEE BUZAGR FONTES BARRETO
NASCIMENTO:78831237500
Dados: 2024.07.19 09:20:40 -03'00'

Resp. Téc.:Renée Buzahr Fontes Barreto Nascimento
CREA: 0500186596

Rede Ganha Tempo De Serviços Empresariais Ltda.
CNPJ: 13.758.956/0001-07
Vanessa Ferreira Da Silva Muricy - CPF: 019.274.575-13

Praça Purificação | S/N | Centro | Santo Amaro-Ba

www.pmsantoamaro.ba.ipmbrasil.org.br/

Este documento foi assinado digitalmente por SERASA Experian
EC3D2991566A0D2208C65CF1C42A7DE8

Prefeitura Municipal de Santo Amaro



MEMORIAL DESCRITIVO

Proprietário: Município de Santo Amaro
Quadra: 12A
Lote: 209
Área: 135,40 m²
Perímetro: 58,90 m

O Lote de terreno sob nº 209 da Quadra 12A, localizado no município de Santo Amaro - BA, na quadra formada pela **Rua Manoel Marques da Silva, Ladeira das Virgens, Rua L, Rua G, Rua H, Rua I, Rua J, Via de Acesso, 2ª Travessa Sacramento, Rua José do Carmo, Escadaria 06 e Área Remanescente**, localizado na esquina da **Rua H** com a **Rua H**, de formato irregular, abrangendo uma área de **135,40 m²** (cento e trinta e cinco metros quadrados e quarenta decímetros quadrados) e um perímetro de **58,90 m**.

Para quem de dentro do lote 209 olha para a **Rua H**, inicia-se a descrição no vértice 1 na coordenada (**EX: 531.212,5598 NY: 8.613.452,4222**), no ângulo interno de **90°01'53"** com uma distância de **5,08 m** de frente até o vértice 2 de coordenada (**EX: 531.210,7190 NY: 8.613.457,1597**), confrontando com **Rua H**, daí deflete à direita no ângulo interno de **89°09'29"** com uma distância de **0,67 m** do lado direito até o vértice 3 de coordenada (**EX: 531.211,3435 NY: 8.613.457,3918**), confrontando com **Rua H**, daí deflete à esquerda no ângulo interno de **181°54'32"** com uma distância de **11,18 m** do lado direito até o vértice 4 de coordenada (**EX: 531.221,6862 NY: 8.613.461,6338**), confrontando com **Lote 208**, daí deflete à esquerda no ângulo interno de **261°13'01"** com uma distância de **1,45 m** do lado direito até o vértice 5 de coordenada (**EX: 531.221,3463 NY: 8.613.463,0476**), confrontando com **Lote 208**, daí deflete à direita no ângulo interno de **87°07'16"** com uma distância de **11,60 m** ao fundo até o vértice 6 de coordenada (**EX: 531.232,7447 NY: 8.613.465,1888**), confrontando com **Lote 207**, daí deflete à esquerda no ângulo interno de **259°21'40"** com uma distância de **0,00 m** ao fundo até o vértice 7 de coordenada (**EX: 531.232,7447 NY: 8.613.465,1888**), confrontando com **Lote 207**, daí deflete à esquerda no ângulo interno de **202°31'34"** com uma distância de **5,34 m** ao fundo até o vértice 8 de coordenada (**EX: 531.234,7915 NY: 8.613.460,2537**), confrontando com **Área Remanescente**, daí deflete à direita no ângulo interno de **86°45'07"** com uma distância de **22,01 m** do lado esquerdo até o vértice 9 de coordenada (**EX: 531.214,0194 NY: 8.613.452,9884**), confrontando com **Lote 210**, daí deflete à esquerda no ângulo interno de **181°55'28"** com uma distância de **1,57 m** do lado esquerdo até o vértice 1 de coordenada (**EX: 531.212,5598 NY: 8.613.452,4222**), confrontando com **Rua H**.

Santo Amaro - BA, Segunda-feira, 6 de Maio de 2024.

RENEE BUZahr FONTES
BARRETO
NASCIMENTO:78831237500

Assinado de forma digital por RENE
BUZahr FONTES BARRETO
NASCIMENTO:78831237500
Dados: 2024.07.19 09:31:17 -03'00'

Resp. Téc.: **Renée Buzahr Fontes Barreto Nascimento**
CREA: 0500186596

Rede Ganha Tempo De Serviços Empresariais Ltda.
CNPJ: 13.758.956/0001-07
Vanessa Ferreira Da Silva Muricy - CPF: 019.274.575-13

Praça Purificação | S/N | Centro | Santo Amaro-Ba

www.pmsantoamaro.ba.ipmbrasil.org.br/

Este documento foi assinado digitalmente por SERASA Experian
EC3D2991566A0D2208C65CF1C42A7DE8

Prefeitura Municipal de Santo Amaro



MEMORIAL DESCRITIVO

Proprietário: Município de Santo Amaro
Quadra: 12A
Lote: 210
Área: 139,72 m²
Perímetro: 56,57 m

O Lote de terreno sob nº 210 da Quadra 12A, localizado no município de Santo Amaro - BA, na quadra formada pela **Rua Manoel Marques da Silva, Ladeira das Virgens, Rua L, Rua G, Rua H, Rua I, Rua J, Via de Acesso, 2ª Travessa Sacramento, Rua José do Carmo, Escadaria 06 e Área Remanescente**, de formato irregular, abrangendo uma área de **139,72 m²** (cento e trinta e nove metros quadrados e setenta e dois décimos quadrados) e um perímetro de **56,57 m**.

Para quem de dentro do lote 210 olha para a **Rua H**, inicia-se a descrição no vértice 1 na coordenada (**EX: 531.216,6590 NY: 8.613.446,5043**), no ângulo interno de **89°38'23"** com uma distância de **7,00 m** de frente até o vértice 2 de coordenada (**EX: 531.214,0194 NY: 8.613.452,9884**), confrontando com **Rua H**, daí deflete à direita no ângulo interno de **87°07'36"** com uma distância de **22,01 m** do lado direito até o vértice 3 de coordenada (**EX: 531.234,7915 NY: 8.613.460,2537**), confrontando com **Lote 209**, daí deflete à direita no ângulo interno de **91°08'13"** com uma distância de **5,76 m** ao fundo até o vértice 4 de coordenada (**EX: 531.236,8017 NY: 8.613.454,8525**), confrontando com **Área Remanescente**, daí deflete à direita no ângulo interno de **92°05'49"** com uma distância de **21,80 m** do lado esquerdo até o vértice 1 de coordenada (**EX: 531.216,6590 NY: 8.613.446,5043**), confrontando com **Lote 211**.

Santo Amaro - BA, Segunda-feira, 6 de Maio de 2024.

RENEE BUZAHR FONTES
BARRETO
NASCIMENTO:78831237500

Assinado de forma digital por
RENEE BUZAHR FONTES BARRETO
NASCIMENTO:78831237500
Dados: 2024.07.19 09:31:28 -03'00'

Resp. Téc.:Renée Buzahr Fontes Barreto Nascimento
CREA: 0500186596

Rede Ganha Tempo De Serviços Empresariais Ltda.
CNPJ: 13.758.956/0001-07
Vanessa Ferreira Da Silva Muricy - CPF: 019.274.575-13

Praça Purificação | S/N | Centro | Santo Amaro-Ba

www.pmsantoamaro.ba.ipmbrasil.org.br/

Este documento foi assinado digitalmente por SERASA Experian
EC3D2991566A0D2208C65CF1C42A7DE8

Prefeitura Municipal de Santo Amaro



MEMORIAL DESCRITIVO

Proprietário: Município de Santo Amaro
Quadra: 12A
Lote: 211
Área: 120,29 m²
Perímetro: 54,35 m

O Lote de terreno sob nº 211 da Quadra 12A, localizado no município de Santo Amaro - BA, na quadra formada pela **Rua Manoel Marques da Silva, Ladeira das Virgens, Rua L, Rua G, Rua H, Rua I, Rua J, Via de Acesso, 2ª Travessa Sacramento, Rua José do Carmo, Escadaria 06 e Área Remanescente**, localizado na esquina da **Rua H** com a **Área Remanescente**, de formato irregular, abrangendo uma área de **120,29 m²** (cento e vinte metros quadrados e vinte e nove decímetros quadrados) e um perímetro de **54,35 m**.

Para quem de dentro do lote 211 olha para a **Rua H**, inicia-se a descrição no vértice 1 na coordenada (**EX: 531.219,0486 NY: 8.613.441,2666**), no ângulo interno de **91°01'29"** com uma distância de **5,76 m** de frente até o vértice 2 de coordenada (**EX: 531.216,6590 NY: 8.613.446,5043**), confrontando com **Rua H**, daí deflete à direita no ângulo interno de **87°59'16"** com uma distância de **21,80 m** do lado direito até o vértice 3 de coordenada (**EX: 531.236,8017 NY: 8.613.454,8525**), confrontando com **Lote 210**, daí deflete à direita no ângulo interno de **87°48'54"** com uma distância de **5,39 m** ao fundo até o vértice 4 de coordenada (**EX: 531.238,6736 NY: 8.613.449,7994**), confrontando com **Área Remanescente**, daí deflete à direita no ângulo interno de **93°10'20"** com uma distância de **21,40 m** do lado esquerdo até o vértice 1 de coordenada (**EX: 531.219,0486 NY: 8.613.441,2666**), confrontando com **Área Remanescente**.

Santo Amaro - BA, Segunda-feira, 6 de Maio de 2024.

RENEE BUZAGR FONTES
BARRETO
NASCIMENTO:78831237500

Assinado de forma digital por RENE
BUZAGR FONTES BARRETO
NASCIMENTO:78831237500
Dados: 2024.07.19 09:31:36 -03'00'

Resp. Téc.: **Renée Buzahr Fontes Barreto Nascimento**
CREA: 0500186596

Rede Ganha Tempo De Serviços Empresariais Ltda.
CNPJ: 13.758.956/0001-07
Vanessa Ferreira Da Silva Muricy - CPF: 019.274.575-13

Praça Purificação | S/N | Centro | Santo Amaro-Ba

www.pmsantoamaro.ba.ipmbrasil.org.br/

Este documento foi assinado digitalmente por SERASA Experian
EC3D2991566A0D2208C65CF1C42A7DE8

Prefeitura Municipal de Santo Amaro



MEMORIAL DESCRITIVO

Proprietário: Município de Santo Amaro
Quadra: 12A
Lote: 212
Área: 87,63 m²
Perímetro: 38,53 m

O Lote de terreno sob nº 212 da Quadra 12A, localizado no município de Santo Amaro - BA, na quadra formada pela **Rua Manoel Marques da Silva, Ladeira das Virgens, Rua L, Rua G, Rua H, Rua I, Rua J, Via de Acesso, 2ª Travessa Sacramento, Rua José do Carmo, Escadaria 06 e Área Remanescente**, localizado na esquina da **Rua H** com a **Área Remanescente**, de formato irregular, abrangendo uma área de **87,63 m²** (oitenta e sete metros quadrados e sessenta e três decímetros quadrados) e um perímetro de **38,53 m**.

Para quem de dentro do lote 212 olha para a **Rua H**, inicia-se a descrição no vértice **1** na coordenada (**EX: 531.228,7224 NY: 8.613.366,0614**), no ângulo interno de **179°59'57"** com uma distância de **0,53 m** de frente até o vértice **2** de coordenada (**EX: 531.228,1999 NY: 8.613.366,1151**), confrontando com **Rua H**, daí deflete à direita no ângulo interno de **89°15'11"** com uma distância de **7,38 m** de frente até o vértice **3** de coordenada (**EX: 531.229,0505 NY: 8.613.373,4484**), confrontando com **Rua H**, daí deflete à direita no ângulo interno de **90°37'27"** com uma distância de **11,76 m** do lado direito até o vértice **4** de coordenada (**EX: 531.240,7444 NY: 8.613.372,2210**), confrontando com **Área Remanescente**, daí deflete à direita no ângulo interno de **91°27'14"** com uma distância de **7,36 m** ao fundo até o vértice **5** de coordenada (**EX: 531.240,1622 NY: 8.613.364,8856**), confrontando com **Área Remanescente**, daí deflete à direita no ângulo interno de **88°40'11"** com uma distância de **11,50 m** do lado esquerdo até o vértice **1** de coordenada (**EX: 531.228,7224 NY: 8.613.366,0614**), confrontando com **Lote 213**.

Santo Amaro - BA, Segunda-feira, 6 de Maio de 2024.

RENEE BUZahr FONTES
BARRETO
NASCIMENTO:78831237500

Assinado de forma digital por
RENEE BUZahr FONTES BARRETO
NASCIMENTO:78831237500
Dados: 2024.07.19 09:31:45 -03'00'

Resp. Téc.:Renée Buzahr Fontes Barreto Nascimento
CREA: 0500186596

Rede Ganha Tempo De Serviços Empresariais Ltda.
CNPJ: 13.758.956/0001-07
Vanessa Ferreira Da Silva Muricy - CPF: 019.274.575-13

Praça Purificação | S/N | Centro | Santo Amaro-Ba

www.pmsantoamaro.ba.ipmbrasil.org.br/

Este documento foi assinado digitalmente por SERASA Experian
EC3D2991566A0D2208C65CF1C42A7DE8

Prefeitura Municipal de Santo Amaro



MEMORIAL DESCRITIVO

Proprietário: Município de Santo Amaro
Quadra: 12A
Lote: 213
Área: 70,44 m²
Perímetro: 35,47 m

O Lote de terreno sob nº 213 da Quadra 12A, localizado no município de Santo Amaro - BA, na quadra formada pela **Rua Manoel Marques da Silva, Ladeira das Virgens, Rua L, Rua G, Rua H, Rua I, Rua J, Via de Acesso, 2ª Travessa Sacramento, Rua José do Carmo, Escadaria 06 e Área Remanescente**, de formato irregular, abrangendo uma área de **70,44 m²** (setenta metros quadrados e quarenta e quatro décimos quadrados) e um perímetro de **35,47 m**.

Para quem de dentro do lote 213 olha para a **Rua H**, inicia-se a descrição no vértice **1** na coordenada (**EX: 531.227,9782 NY: 8.613.360,0841**), no ângulo interno de **88°39'03"** com uma distância de **6,02 m** de frente até o vértice **2** de coordenada (**EX: 531.228,7224 NY: 8.613.366,0614**), confrontando com **Rua H**, daí deflete à direita no ângulo interno de **91°13'44"** com uma distância de **11,50 m** do lado direito até o vértice **3** de coordenada (**EX: 531.240,1622 NY: 8.613.364,8856**), confrontando com **Lote 212**, daí deflete à direita no ângulo interno de **92°59'34"** com uma distância de **6,01 m** ao fundo até o vértice **4** de coordenada (**EX: 531.239,8609 NY: 8.613.358,8880**), confrontando com **Área Remanescente**, daí deflete à direita no ângulo interno de **87°07'40"** com uma distância de **11,94 m** do lado esquerdo até o vértice **1** de coordenada (**EX: 531.227,9782 NY: 8.613.360,0841**), confrontando com **Lote 214**.

Santo Amaro - BA, Segunda-feira, 6 de Maio de 2024.

RENEE BUZahr FONTES
BARRETO
NASCIMENTO:78831237500

Assinado de forma digital por
RENEE BUZahr FONTES BARRETO
NASCIMENTO:78831237500
Dados: 2024.07.19 09:31:54 -03'00'

Resp. Téc.: **Renée Buzahr Fontes Barreto Nascimento**
CREA: 0500186596

Rede Ganha Tempo De Serviços Empresariais Ltda.
CNPJ: 13.758.956/0001-07
Vanessa Ferreira Da Silva Muricy - CPF: 019.274.575-13

Praça Purificação | S/N | Centro | Santo Amaro-Ba

www.pmsantoamaro.ba.ipmbrasil.org.br/

Este documento foi assinado digitalmente por SERASA Experian
EC3D2991566A0D2208C65CF1C42A7DE8

Prefeitura Municipal de Santo Amaro



MEMORIAL DESCRITIVO

Proprietário: Município de Santo Amaro
Quadra: 12A
Lote: 214
Área: 97,10 m²
Perímetro: 41,33 m

O Lote de terreno sob nº 214 da Quadra 12A, localizado no município de Santo Amaro - BA, na quadra formada pela **Rua Manoel Marques da Silva, Ladeira das Virgens, Rua L, Rua G, Rua H, Rua I, Rua J, Via de Acesso, 2ª Travessa Sacramento, Rua José do Carmo, Escadaria 06 e Área Remanescente**, localizado na esquina da **Rua H** com a **Área Remanescente**, de formato irregular, abrangendo uma área de **97,10 m²** (noventa e sete metros quadrados e dez décimos quadrados) e um perímetro de **41,33 m**.

Para quem de dentro do lote 214 olha para a **Rua H**, inicia-se a descrição no vértice 1 na coordenada (**EX: 531.226,4801 NY: 8.613.353,0136**), no ângulo interno de **88°02'45"** com uma distância de **7,18 m** de frente até o vértice 2 de coordenada (**EX: 531.227,4955 NY: 8.613.360,1242**), confrontando com **Rua H**, daí deflete à direita no ângulo interno de **93°22'30"** com uma distância de **0,48 m** de frente até o vértice 3 de coordenada (**EX: 531.227,9782 NY: 8.613.360,0841**), confrontando com **Rua H**, daí deflete à direita no ângulo interno de **179°00'13"** com uma distância de **11,94 m** do lado direito até o vértice 4 de coordenada (**EX: 531.239,8609 NY: 8.613.358,8880**), confrontando com **Lote 213**, daí deflete à esquerda no ângulo interno de **182°34'14"** com uma distância de **0,70 m** do lado direito até o vértice 5 de coordenada (**EX: 531.240,5647 NY: 8.613.358,8489**), confrontando com **Área Remanescente**, daí deflete à direita no ângulo interno de **89°35'49"** com uma distância de **7,32 m** ao fundo até o vértice 6 de coordenada (**EX: 531.240,1077 NY: 8.613.351,5450**), confrontando com **Área Remanescente**, daí deflete à direita no ângulo interno de **87°30'30"** com uma distância de **2,99 m** do lado esquerdo até o vértice 7 de coordenada (**EX: 531.237,1345 NY: 8.613.351,8613**), confrontando com **Área Remanescente**, daí deflete à direita no ângulo interno de **179°53'59"** com uma distância de **10,72 m** do lado esquerdo até o vértice 1 de coordenada (**EX: 531.226,4801 NY: 8.613.353,0136**), confrontando com **Lote 215**.

Santo Amaro - BA, Segunda-feira, 6 de Maio de 2024.

RENEE BUZAGR FONTES
BARRETO
NASCIMENTO:78831237500

Assinado de forma digital por
RENEE BUZAGR FONTES BARRETO
NASCIMENTO:78831237500
Dados: 2024.07.19 09:32:03 -03'00'

Resp. Téc.: **Renée Buzahr Fontes Barreto Nascimento**
CREA: 0500186596

Rede Ganha Tempo De Serviços Empresariais Ltda.
CNPJ: 13.758.956/0001-07
Vanessa Ferreira Da Silva Muricy - CPF: 019.274.575-13

Praça Purificação | S/N | Centro | Santo Amaro-Ba

www.pmsantoamaro.ba.ipmbrasil.org.br/

Este documento foi assinado digitalmente por SERASA Experian
EC3D2991566A0D2208C65CF1C42A7DE8

Prefeitura Municipal de Santo Amaro



MEMORIAL DESCRITIVO

Proprietário: Município de Santo Amaro
Quadra: 12A
Lote: 215
Área: 74,62 m²
Perímetro: 35,97 m

O Lote de terreno sob nº 215 da Quadra 12A, localizado no município de Santo Amaro - BA, na quadra formada pela **Rua Manoel Marques da Silva, Ladeira das Virgens, Rua L, Rua G, Rua H, Rua I, Rua J, Via de Acesso, 2ª Travessa Sacramento, Rua José do Carmo, Escadaria 06 e Área Remanescente**, de formato irregular, abrangendo uma área de **74,62 m²** (setenta e quatro metros quadrados e sessenta e dois décimos quadrados) e um perímetro de **35,97 m**.

Para quem de dentro do lote 215 olha para a **Área Remanescente**, inicia-se a descrição no vértice **1** na coordenada (**EX: 531.224,5107 NY: 8.613.346,8752**), no ângulo interno de **90°09'13"** com uma distância de **6,29 m** de frente até o vértice **2** de coordenada (**EX: 531.225,2498 NY: 8.613.353,1238**), confrontando com **Área Remanescente**, daí deflete à direita no ângulo interno de **91°37'37"** com uma distância de **1,24 m** do lado direito até o vértice **3** de coordenada (**EX: 531.226,4801 NY: 8.613.353,0136**), confrontando com **Área Remanescente**, daí deflete à direita no ângulo interno de **178°56'44"** com uma distância de **10,72 m** do lado direito até o vértice **4** de coordenada (**EX: 531.237,1345 NY: 8.613.351,8613**), confrontando com **Lote 214**, daí deflete à direita no ângulo interno de **78°59'17"** com uma distância de **7,03 m** ao fundo até o vértice **5** de coordenada (**EX: 531.235,0574 NY: 8.613.345,1446**), confrontando com **Área Remanescente**, daí deflete à direita no ângulo interno de **97°29'44"** com uma distância de **9,27 m** do lado esquerdo até o vértice **6** de coordenada (**EX: 531.225,9208 NY: 8.613.346,7046**), confrontando com **Lote 216**, daí deflete à esquerda no ângulo interno de **182°47'24"** com uma distância de **1,42 m** do lado esquerdo até o vértice **1** de coordenada (**EX: 531.224,5107 NY: 8.613.346,8752**), confrontando com **Área Remanescente**.

Santo Amaro - BA, Segunda-feira, 6 de Maio de 2024.

RENEE BUZAGR FONTES
BARRETO
NASCIMENTO:78831237500

Assinado de forma digital por
RENEE BUZAGR FONTES BARRETO
NASCIMENTO:78831237500
Dados: 2024.07.19 09:32:11 -03'00'

Resp. Téc.: **Renée Buzahr Fontes Barreto Nascimento**
CREA: 0500186596

Rede Ganha Tempo De Serviços Empresariais Ltda.
CNPJ: 13.758.956/0001-07
Vanessa Ferreira Da Silva Muricy - CPF: 019.274.575-13

Praça Purificação | S/N | Centro | Santo Amaro-Ba

www.pmsantoamaro.ba.ipmbrasil.org.br/

Este documento foi assinado digitalmente por SERASA Experian
EC3D2991566A0D2208C65CF1C42A7DE8

Prefeitura Municipal de Santo Amaro



MEMORIAL DESCRITIVO

Proprietário: Município de Santo Amaro
Quadra: 12A
Lote: 216
Área: 82,51 m²
Perímetro: 40,81 m

O Lote de terreno sob nº 216 da Quadra 12A, localizado no município de Santo Amaro - BA, na quadra formada **Rua Manoel Marques da Silva, Ladeira das Virgens, Rua L, Rua G, Rua H, Rua I, Rua J, Via de Acesso, 2ª Travessa Sacramento, Rua José do Carmo, Escadaria 06 e Área Remanescente**, localizado na esquina da **Rua G** com a **Área Remanescente**, de formato irregular, abrangendo uma área de **82,51 m²** (oitenta e dois metros quadrados e cinquenta e um decímetros quadrados) e um perímetro de **40,81 m**.

Para quem de dentro do lote 216 olha para a **Rua G** inicia-se a descrição no vértice **1** na coordenada (**EX: 531.225,5531 NY: 8.613.342,1780**), no ângulo interno de **103°46'22"** com uma distância de **4,54 m** de frente até o vértice **2** de coordenada (**EX: 531.225,9208 NY: 8.613.346,7046**), confrontando com **Rua G**, daí deflete à direita no ângulo interno de **84°57'18"** com uma distância de **9,27 m** do lado direito até o vértice **3** de coordenada (**EX: 531.235,0574 NY: 8.613.345,1446**), confrontando com **Lote 215**, daí deflete à esquerda no ângulo interno de **180°01'38"** com uma distância de **5,66 m** do lado direito até o vértice **4** de coordenada (**EX: 531.240,6343 NY: 8.613.344,1952**), confrontando com **Área Remanescente**, daí deflete à direita no ângulo interno de **89°10'39"** com uma distância de **6,74 m** ao fundo até o vértice **5** de coordenada (**EX: 531.239,4073 NY: 8.613.337,5648**), confrontando com **Área Remanescente**, daí deflete à direita no ângulo interno de **82°04'04"** com uma distância de **14,60 m** do lado esquerdo até o vértice **1** de coordenada (**EX: 531.225,5531 NY: 8.613.342,1780**), confrontando com **Lote 217**.

Santo Amaro - BA, Segunda-feira, 6 de Maio de 2024.

RENEE BUZAHR FONTES
BARRETO
NASCIMENTO:78831237500

Assinado de forma digital por
RENEE BUZAHR FONTES BARRETO
NASCIMENTO:78831237500
Dados: 2024.07.19 09:32:20 -03'00'

Resp. Téc.:Renée Buzahr Fontes Barreto Nascimento
CREA: 0500186596

Rede Ganha Tempo De Serviços Empresariais Ltda.
CNPJ: 13.758.956/0001-07
Vanessa Ferreira Da Silva Muricy - CPF: 019.274.575-13

Praça Purificação | S/N | Centro | Santo Amaro-Ba

www.pmsantoamaro.ba.ipmbrasil.org.br/

Este documento foi assinado digitalmente por SERASA Experian
EC3D2991566A0D2208C65CF1C42A7DE8

Prefeitura Municipal de Santo Amaro



MEMORIAL DESCRITIVO

Proprietário: Município de Santo Amaro
Quadra: 12A
Lote: 217
Área: 72,95 m²
Perímetro: 39,17 m

O Lote de terreno sob nº 217 da Quadra 12A, localizado no município de Santo Amaro - BA, na quadra formada pela **Rua Manoel Marques da Silva, Ladeira das Virgens, Rua L, Rua G, Rua H, Rua I, Rua J, Via de Acesso, 2ª Travessa Sacramento, Rua José do Carmo, Escadaria 06 e Área Remanescente**, de formato irregular, abrangendo uma área de **72,95 m²** (setenta e dois metros quadrados e noventa e cinco decímetros quadrados) e um perímetro de **39,17 m**.

Para quem de dentro do lote 217 olha para a **Rua G**, inicia-se a descrição no vértice **1** na coordenada (**EX: 531.224,7483 NY: 8.613.337,4076**), no ângulo interno de **100°56'52"** com uma distância de **4,84 m** de frente até o vértice **2** de coordenada (**EX: 531.225,5531 NY: 8.613.342,1780**), confrontando com **Rua G**, daí deflete à direita no ângulo interno de **81°09'33"** com uma distância de **14,60 m** do lado direito até o vértice **3** de coordenada (**EX: 531.239,4073 NY: 8.613.337,5648**), confrontando com **Lote 216**, daí deflete à direita no ângulo interno de **95°38'42"** com uma distância de **5,34 m** ao fundo até o vértice **4** de coordenada (**EX: 531.238,2278 NY: 8.613.332,3614**), confrontando com **Área Remanescente**, daí deflete à direita no ângulo interno de **82°14'53"** com uma distância de **14,39 m** do lado esquerdo até o vértice **1** de coordenada (**EX: 531.224,7483 NY: 8.613.337,4076**), confrontando com **Lote 218**.

Santo Amaro - BA, Segunda-feira, 6 de Maio de 2024.

RENEE BUZahr FONTES
BARRETO
NASCIMENTO:78831237500

Assinado de forma digital por
RENEE BUZahr FONTES BARRETO
NASCIMENTO:78831237500
Dados: 2024.07.19 09:32:28 -03'00'

Resp. Téc.:Renée Buzahr Fontes Barreto Nascimento
CREA: 0500186596

Rede Ganha Tempo De Serviços Empresariais Ltda.
CNPJ: 13.758.956/0001-07
Vanessa Ferreira Da Silva Muricy - CPF: 019.274.575-13

Praça Purificação | S/N | Centro | Santo Amaro-Ba

www.pmsantoamaro.ba.ipmbrasil.org.br/

Este documento foi assinado digitalmente por SERASA Experian
EC3D2991566A0D2208C65CF1C42A7DE8

Prefeitura Municipal de Santo Amaro



MEMORIAL DESCRITIVO

Proprietário: Município de Santo Amaro
Quadra: 12A
Lote: 218
Área: 80,71 m²
Perímetro: 43,89 m

O Lote de terreno sob nº 218 da Quadra 12A, localizado no município de Santo Amaro - BA, na quadra formada pela **Rua Manoel Marques da Silva, Ladeira das Virgens, Rua L, Rua G, Rua H, Rua I, Rua J, Via de Acesso, 2ª Travessa Sacramento, Rua José do Carmo, Escadaria 06 e Área Remanescente**, localizado na esquina da Rua G com a **Área Remanescente**, de formato irregular, abrangendo uma área de **80,71 m²** (oitenta metros quadrados e setenta e um decímetros quadrados) e um perímetro de **43,89 m**.

Para quem de dentro do lote 218 olha para a Rua G, inicia-se a descrição no vértice **1** na coordenada (**EX: 531.224,1059 NY: 8.613.332,7243**), no ângulo interno de **103°13'01"** com uma distância de **4,73 m** de frente até o vértice **2** de coordenada (**EX: 531.224,7483 NY: 8.613.337,4076**), confrontando com **Rua G**, daí deflete à direita no ângulo interno de **77°17'10"** com uma distância de **14,39 m** do lado direito até o vértice **3** de coordenada (**EX: 531.238,2278 NY: 8.613.332,3614**), confrontando com **Lote 217**, daí deflete à esquerda no ângulo interno de **180°00'00"** com uma distância de **3,25 m** do lado direito até o vértice **4** de coordenada (**EX: 531.241,2697 NY: 8.613.331,2226**), confrontando com **Área Remanescente**, daí deflete à direita no ângulo interno de **91°27'26"** com uma distância de **4,79 m** ao fundo até o vértice **5** de coordenada (**EX: 531.239,7035 NY: 8.613.326,6912**), confrontando com **Área Remanescente**, daí deflete à direita no ângulo interno de **87°54'32"** com uma distância de **15,26 m** do lado esquerdo até o vértice **6** de coordenada (**EX: 531.225,4767 NY: 8.613.332,1973**), confrontando com **Lote 219**, daí deflete à esquerda no ângulo interno de **180°07'52"** com uma distância de **1,47 m** do lado esquerdo até o vértice **1** de coordenada (**EX: 531.224,1059 NY: 8.613.332,7243**), confrontando com **Rua G**.

Santo Amaro - BA, Segunda-feira, 6 de Maio de 2024.

RENEE BUZAGR FONTES
BARRETO
NASCIMENTO:78831237500

Assinado de forma digital por
RENEE BUZAGR FONTES BARRETO
NASCIMENTO:78831237500
Dados: 2024.07.19 09:32:51 -03'00'

Resp. Téc.: **Renée Buzahr Fontes Barreto Nascimento**
CREA: 0500186596

Rede Ganha Tempo De Serviços Empresariais Ltda.
CNPJ: 13.758.956/0001-07
Vanessa Ferreira Da Silva Muricy - CPF: 019.274.575-13

Praça Purificação | S/N | Centro | Santo Amaro-Ba

www.pmsantoamaro.ba.ipmbrasil.org.br/

Este documento foi assinado digitalmente por SERASA Experian
EC3D2991566A0D2208C65CF1C42A7DE8

Prefeitura Municipal de Santo Amaro



MEMORIAL DESCRITIVO

Proprietário: Município de Santo Amaro
Quadra: 12A
Lote: 219
Área: 88,54 m²
Perímetro: 42,39 m

O Lote de terreno sob nº 219 da Quadra 12A, localizado no município de Santo Amaro - BA, na quadra formada pela **Rua Manoel Marques da Silva, Ladeira das Virgens, Rua L, Rua G, Rua H, Rua I, Rua J, Via de Acesso, 2ª Travessa Sacramento, Rua José do Carmo, Escadaria 06 e Área Remanescente**, de formato irregular, abrangendo uma área de **88,54 m²** (oitenta e oito metros quadrados e cinquenta e quatro decímetros quadrados) e um perímetro de **42,39 m**.

Para quem de dentro do lote 219 olha para a **Rua G**, inicia-se a descrição no vértice **1** na coordenada (**EX: 531.224,3243 NY: 8.613.328,2508**), no ângulo interno de **108°24'23"** com uma distância de **4,11 m** de frente até o vértice **2** de coordenada (**EX: 531.225,4767 NY: 8.613.332,1973**), confrontando com **Rua G**, daí deflete à direita no ângulo interno de **85°07'13"** com uma distância de **15,26 m** do lado direito até o vértice **3** de coordenada (**EX: 531.239,7035 NY: 8.613.326,6912**), confrontando com **Lote 218**, daí deflete à direita no ângulo interno de **90°04'42"** com uma distância de **7,68 m** ao fundo até o vértice **4** de coordenada (**EX: 531.236,9396 NY: 8.613.319,5206**), confrontando com **Área Remanescente**, daí deflete à direita no ângulo interno de **76°23'42"** com uma distância de **15,34 m** do lado esquerdo até o vértice **1** de coordenada (**EX: 531.224,3243 NY: 8.613.328,2508**), confrontando com **Lote 220**.

Santo Amaro - BA, Segunda-feira, 6 de Maio de 2024.

RENEE BUZahr FONTES
BARRETO
NASCIMENTO:78831237500

Assinado de forma digital por
RENEE BUZahr FONTES BARRETO
NASCIMENTO:78831237500
Dados: 2024.07.19 09:33:00 -03'00'

Resp. Téc.: **Renée Buzahr Fontes Barreto Nascimento**
CREA: 0500186596

Rede Ganha Tempo De Serviços Empresariais Ltda.
CNPJ: 13.758.956/0001-07
Vanessa Ferreira Da Silva Muricy - CPF: 019.274.575-13

Praça Purificação | S/N | Centro | Santo Amaro-Ba

www.pmsantoamaro.ba.ipmbrasil.org.br/

Este documento foi assinado digitalmente por SERASA Experian
EC3D2991566A0D2208C65CF1C42A7DE8

Prefeitura Municipal de Santo Amaro



MEMORIAL DESCRITIVO

Proprietário: Município de Santo Amaro
Quadra: 12A
Lote: 220
Área: 71,78 m²
Perímetro: 42,01 m

O Lote de terreno sob nº 220 da Quadra 12A, localizado no município de Santo Amaro - BA, na quadra formada **Rua Manoel Marques da Silva, Ladeira das Virgens, Rua L, Rua G, Rua H, Rua I, Rua J, Via de Acesso, 2ª Travessa Sacramento, Rua José do Carmo, Escadaria 06 e Área Remanescente**, localizado na esquina da Rua G com a **Área Remanescente**, de formato irregular, abrangendo uma área de **71,78 m²** (setenta e um metros quadrados e setenta e oito décimos quadrados) e um perímetro de **42,01 m**.

Para quem de dentro do lote 220 olha para a **Rua G**, inicia-se a descrição no vértice 1 na coordenada (**EX: 531.222,7589 NY: 8.613.323,5124**), no ângulo interno de **105°04'57"** com uma distância de **4,99 m** de frente até o vértice 2 de coordenada (**EX: 531.224,3243 NY: 8.613.328,2508**), confrontando com **Rua G**, daí deflete à direita no ângulo interno de **73°35'48"** com uma distância de **15,34 m** do lado direito até o vértice 3 de coordenada (**EX: 531.236,9396 NY: 8.613.319,5206**), confrontando com **Lote 219**, daí deflete à esquerda no ângulo interno de **180°51'53"** com uma distância de **1,65 m** do lado direito até o vértice 4 de coordenada (**EX: 531.238,3140 NY: 8.613.318,5998**), confrontando com **Área Remanescente**, daí deflete à direita no ângulo interno de **91°20'43"** com uma distância de **1,38 m** ao fundo até o vértice 5 de coordenada (**EX: 531.237,5752 NY: 8.613.317,4390**), confrontando com **Área Remanescente**, daí deflete à esquerda no ângulo interno de **181°49'41"** com uma distância de **2,18 m** ao fundo até o vértice 6 de coordenada (**EX: 531.236,4656 NY: 8.613.315,5662**), confrontando com **Lote 225**, daí deflete à direita no ângulo interno de **90°07'18"** com uma distância de **5,08 m** do lado esquerdo até o vértice 7 de coordenada (**EX: 531.232,0889 NY: 8.613.318,1468**), confrontando com **Lote 224**, daí deflete à esquerda no ângulo interno de **266°44'16"** com uma distância de **0,65 m** do lado esquerdo até o vértice 8 de coordenada (**EX: 531.231,7276 NY: 8.613.317,6069**), confrontando com **Lote 224**, daí deflete à direita no ângulo interno de **90°25'25"** com uma distância de **10,74 m** do lado esquerdo até o vértice 1 de coordenada (**EX: 531.222,7589 NY: 8.613.323,5124**), confrontando com **Lote 221**.

Santo Amaro - BA, Segunda-feira, 6 de Maio de 2024.

RENEE BUZAHR FONTES
BARRETO
NASCIMENTO:788312375
00

Assinado de forma digital por
RENEE BUZAHR FONTES BARRETO
NASCIMENTO:78831237500
Dados: 2024.07.19 09:33:08 -03'00'

Resp. Téc.:Renée Buzahr Fontes Barreto Nascimento
CREA: 0500186596

Rede Ganha Tempo De Serviços Empresariais Ltda.
CNPJ: 13.758.956/0001-07
Vanessa Ferreira Da Silva Muricy - CPF: 019.274.575-13

Praça Purificação | S/N | Centro | Santo Amaro-Ba

www.pmsantoamaro.ba.ipmbrasil.org.br/

Este documento foi assinado digitalmente por SERASA Experian
EC3D2991566A0D2208C65CF1C42A7DE8

Prefeitura Municipal de Santo Amaro



MEMORIAL DESCRITIVO

Proprietário: Município de Santo Amaro
Quadra: 12A
Lote: 221
Área: 54,53 m²
Perímetro: 31,26 m

O Lote de terreno sob nº 221 da Quadra 12A, localizado no município de Santo Amaro - BA, na quadra formada pela **Rua Manoel Marques da Silva, Ladeira das Virgens, Rua L, Rua G, Rua H, Rua I, Rua J, Via de Acesso, 2ª Travessa Sacramento, Rua José do Carmo, Escadaria 06 e Área Remanescente**, localizado na esquina da Rua G com a Rua G, de formato irregular, abrangendo uma área de **54,53 m²** (cinquenta e quatro metros quadrados e cinquenta e três decímetros quadrados) e um perímetro de **31,26 m**.

Para quem de dentro do lote 221 olha para a **Rua G**, inicia-se a descrição no vértice 1 na coordenada (**EX: 531.220,5471 NY: 8.613.318,1941**), no ângulo interno de **95°40'39"** com uma distância de **5,76 m** de frente até o vértice 2 de coordenada (**EX: 531.222,7589 NY: 8.613.323,5124**), confrontando com **Rua G**, daí deflete à direita no ângulo interno de **79°13'08"** com uma distância de **10,74 m** do lado direito até o vértice 3 de coordenada (**EX: 531.231,7276 NY: 8.613.317,6069**), confrontando com **Lote 220**, daí deflete à direita no ângulo interno de **91°40'08"** com uma distância de **4,93 m** ao fundo até o vértice 4 de coordenada (**EX: 531.229,1391 NY: 8.613.313,4150**), confrontando com **Lote 224**, daí deflete à direita no ângulo interno de **92°33'12"** com uma distância de **9,19 m** do lado esquerdo até o vértice 5 de coordenada (**EX: 531.221,1100 NY: 8.613.317,8914**), confrontando com **Lote 222**, daí deflete à esquerda no ângulo interno de **180°52'52"** com uma distância de **0,64 m** do lado esquerdo até o vértice 1 de coordenada (**EX: 531.220,5471 NY: 8.613.318,1941**), confrontando com **Rua G**.

Santo Amaro - BA, Segunda-feira, 6 de Maio de 2024.

RENEE BUZAGR FONTES
BARRETO
NASCIMENTO:78831237500

Assinado de forma digital por
RENEE BUZAGR FONTES BARRETO
NASCIMENTO:78831237500
Dados: 2024.07.19 09:33:17 -03'00'

Resp. Téc.:Renée Buzahr Fontes Barreto Nascimento
CREA: 0500186596

Rede Ganha Tempo De Serviços Empresariais Ltda.
CNPJ: 13.758.956/0001-07
Vanessa Ferreira Da Silva Muricy - CPF: 019.274.575-13

Praça Purificação | S/N | Centro | Santo Amaro-Ba

www.pmsantoamaro.ba.ipmbrasil.org.br/

Este documento foi assinado digitalmente por SERASA Experian
EC3D2991566A0D2208C65CF1C42A7DE8

Prefeitura Municipal de Santo Amaro



MEMORIAL DESCRITIVO

Proprietário: Município de Santo Amaro
Quadra: 12A
Lote: 222
Área: 48,74 m²
Perímetro: 28,59 m

O Lote de terreno sob nº 222 da Quadra 12A, localizado no município de Santo Amaro - BA, na quadra formada pela **Rua Manoel Marques da Silva, Ladeira das Virgens, Rua L, Rua G, Rua H, Rua I, Rua J, Via de Acesso, 2ª Travessa Sacramento, Rua José do Carmo, Escadaria 06 e Área Remanescente**, de formato irregular, abrangendo uma área de **48,74 m²** (quarenta e oito metros quadrados e setenta e quatro decímetros quadrados) e um perímetro de **28,59 m**.

Para quem de dentro do lote 222 olha para a **Rua G**, inicia-se a descrição no vértice **1** na coordenada (**EX: 531.219,1711 NY: 8.613.312,0989**), no ângulo interno de **96°15'27"** com uma distância de **6,11 m** de frente até o vértice **2** de coordenada (**EX: 531.221,1100 NY: 8.613.317,8914**), confrontando com **Rua G**, daí deflete à direita no ângulo interno de **79°21'57"** com uma distância de **9,19 m** do lado direito até o vértice **3** de coordenada (**EX: 531.229,1391 NY: 8.613.313,4150**), confrontando com **Lote 221**, daí deflete à direita no ângulo interno de **87°45'10"** com uma distância de **5,41 m** ao fundo até o vértice **4** de coordenada (**EX: 531.226,3232 NY: 8.613.308,7996**), confrontando com **Lote 224**, daí deflete à direita no ângulo interno de **96°37'26"** com uma distância de **7,88 m** do lado esquerdo até o vértice **1** de coordenada (**EX: 531.219,1711 NY: 8.613.312,0989**), confrontando com Lote 223.

Santo Amaro - BA, Segunda-feira, 6 de Maio de 2024.

RENEE BUZAHR FONTES
BARRETO
NASCIMENTO:78831237500

Assinado de forma digital por
RENEE BUZAHR FONTES BARRETO
NASCIMENTO:78831237500
Dados: 2024.07.19 09:34:06 -03'00'

Resp. Téc.:Renée Buzahr Fontes Barreto Nascimento
CREA: 0500186596

Rede Ganha Tempo De Serviços Empresariais Ltda.
CNPJ: 13.758.956/0001-07
Vanessa Ferreira Da Silva Muricy - CPF: 019.274.575-13

Praça Purificação | S/N | Centro | Santo Amaro-Ba

www.pmsantoamaro.ba.ipmbrasil.org.br/

Este documento foi assinado digitalmente por SERASA Experian
EC3D2991566A0D2208C65CF1C42A7DE8

Prefeitura Municipal de Santo Amaro



MEMORIAL DESCRITIVO

Proprietário: Município de Santo Amaro
Quadra: 12A
Lote: 223
Área: 49,34 m²
Perímetro: 28,52 m

O Lote de terreno sob nº 223 da Quadra 12A, localizado no município de Santo Amaro - BA, na quadra formada **Rua Manoel Marques da Silva, Ladeira das Virgens, Rua L, Rua G, Rua H, Rua I, Rua J, Via de Acesso, 2ª Travessa Sacramento, Rua José do Carmo, Escadaria 06 e Área Remanescente**, localizado na esquina da Rua G com a Rua G, de formato irregular, abrangendo uma área de **49,34 m²** (quarenta e nove metros quadrados e trinta e quatro decímetros quadrados) e um perímetro de **28,52 m**.

Para quem de dentro do lote 223 olha para a **Rua G**, inicia-se a descrição no vértice 1 na coordenada (**EX: 531.217,0727 NY: 8.613.304,8323**), no ângulo interno de **90°50'43"** com uma distância de **7,56 m** de frente até o vértice 2 de coordenada (**EX: 531.219,1711 NY: 8.613.312,0989**), confrontando com **Rua G**, daí deflete à direita no ângulo interno de **81°20'33"** com uma distância de **7,88 m** do lado direito até o vértice 3 de coordenada (**EX: 531.226,3232 NY: 8.613.308,7996**), confrontando com **Lote 222**, daí deflete à direita no ângulo interno de **83°22'35"** com uma distância de **4,96 m** ao fundo até o vértice 4 de coordenada (**EX: 531.223,7384 NY: 8.613.304,5630**), confrontando com **Lote 224**, daí deflete à esquerda no ângulo interno de **193°42'56"** com uma distância de **1,69 m** ao fundo até o vértice 5 de coordenada (**EX: 531.223,2265 NY: 8.613.302,9565**), confrontando com **Rua Manoel Marques da Silva**, daí deflete à direita no ângulo interno de **90°43'13"** com uma distância de **6,43 m** do lado esquerdo até o vértice 1 de coordenada (**EX: 531.217,0727 NY: 8.613.304,8323**), confrontando com **Rua G**.

Santo Amaro - BA, Segunda-feira, 6 de Maio de 2024.

RENEE BUZAGR FONTES
BARRETO
NASCIMENTO:78831237500

Assinado de forma digital por
RENEE BUZAGR FONTES BARRETO
NASCIMENTO:78831237500
Dados: 2024.07.19 09:34:16 -03'00'

Resp. Téc.:Renée Buzahr Fontes Barreto Nascimento
CREA: 0500186596

Rede Ganha Tempo De Serviços Empresariais Ltda.
CNPJ: 13.758.956/0001-07
Vanessa Ferreira Da Silva Muricy - CPF: 019.274.575-13

Praça Purificação | S/N | Centro | Santo Amaro-Ba

www.pmsantoamaro.ba.ipmbrasil.org.br/

Este documento foi assinado digitalmente por SERASA Experian
EC3D2991566A0D2208C65CF1C42A7DE8

Prefeitura Municipal de Santo Amaro



MEMORIAL DESCRITIVO

Proprietário: Município de Santo Amaro
Quadra: 12A
Lote: 224
Área: 81,26 m²
Perímetro: 41,48 m

O Lote de terreno sob nº 224 da Quadra **12A**, localizado no município de Santo Amaro - BA, na quadra formada pelas, **Rua Manoel Marques da Silva, Escadaria 06 e Área Remanescente**, de formato irregular, abrangendo uma área de **81,26 m²** (oitenta e um metros quadrados e vinte e seis decímetros quadrados) e um perímetro de **41,48 m**.

Para quem de dentro do lote 224 olha para a **Rua Manoel Marques da Silva**, inicia-se a descrição no vértice **1** na coordenada (EX: **531.228,9054** NY: **8.613.302,6784**), no ângulo interno de **100°23'27"** com uma distância de **5,50 m** de frente até o vértice **2** de coordenada (EX: **531.223,7384** NY: **8.613.304,5630**), confrontando com **Rua Manoel Marques da Silva**, daí deflete à direita no ângulo interno de **78°39'01"** com uma distância de **4,96 m** do lado direito até o vértice **3** de coordenada (EX: **531.226,3232** NY: **8.613.308,7996**), confrontando com **Lote 223**, daí deflete à direita no ângulo interno de **179°59'59"** com uma distância de **5,41 m** do lado direito até o vértice **4** de coordenada (EX: **531.229,1391** NY: **8.613.313,4150**), confrontando com **Lote 222**, daí deflete à direita no ângulo interno de **179°41'38"** com uma distância de **4,93 m** do lado direito até o vértice **5** de coordenada (EX: **531.231,7276** NY: **8.613.317,6069**), confrontando com **Lote 221**, daí deflete à direita no ângulo interno de **177°54'27"** com uma distância de **0,65 m** do lado direito até o vértice **6** de coordenada (EX: **531.232,0889** NY: **8.613.318,1468**), confrontando com **Lote 220**, daí deflete à direita no ângulo interno de **93°15'44"** com uma distância de **5,08 m** ao fundo até o vértice **7** de coordenada (EX: **531.236,4656** NY: **8.613.315,5662**), confrontando com **Lote 220**, daí deflete à direita no ângulo interno de **90°07'44"** com uma distância de **14,61 m** do lado esquerdo até o vértice **8** de coordenada (EX: **531.229,0756** NY: **8.613.302,9682**), confrontando com **Lote 225**, daí deflete à direita no ângulo interno de **179°57'59"** com uma distância de **0,34 m** do lado esquerdo até o vértice **1** de coordenada (EX: **531.228,9054** NY: **8.613.302,6784**), confrontando com **Rua Manoel Marques da Silva**.

Santo Amaro - BA, Segunda-feira, 6 de Maio de 2024.

RENEE BUZAHR FONTES
BARRETO
NASCIMENTO:78831237500

Assinado de forma digital por
RENEE BUZAHR FONTES BARRETO
NASCIMENTO:78831237500
Dados: 2024.07.19 09:34:25 -03'00'

Resp. Téc.:Renée Buzahr Fontes Barreto Nascimento
CREA: 0500186596

Rede Ganha Tempo De Serviços Empresariais Ltda.
CNPJ: 13.758.956/0001-07
Vanessa Ferreira Da Silva Muricy - CPF: 019.274.575-13

Praça Purificação | S/N | Centro | Santo Amaro-Ba

www.pmsantoamaro.ba.ipmbrasil.org.br/

Este documento foi assinado digitalmente por SERASA Experian
EC3D2991566A0D2208C65CF1C42A7DE8

Prefeitura Municipal de Santo Amaro



MEMORIAL DESCRITIVO

Proprietário: Município de Santo Amaro
Quadra: 12A
Lote: 225
Área: 81,26 m²
Perímetro: 41,48 m

O **Lote de terreno sob nº 224 da Quadra 12A**, localizado no município de Santo Amaro - BA, na quadra formada **Rua Manoel Marques da Silva, Ladeira das Virgens, Rua L, Rua G, Rua H, Rua I, Rua J, Via de Acesso, 2ª Travessa Sacramento, Rua José do Carmo, Escadaria 06 e Área Remanescente**, de formato irregular, abrangendo uma área de **81,26 m²** (oitenta e um metros quadrados e vinte e seis décimos quadrados) e um perímetro de **41,48 m**.

Para quem de dentro do lote 225 olha para a **Rua Manoel Marques da Silva**, inicia-se a descrição no ponto **1** na coordenada EX: **531.228,9054** NY: **8.613.302,6784**, no azimute de **290°02'18"** com uma distância de **5,50 m** de frente até o ponto **2** de coordenada EX: **531.223,7384** NY: **8.613.304,5630**, confrontando com Rua Manoel Marques da Silva, deste ponto deflete à direita no azimute de **31°23'17"** com uma distância de **4,96 m** do lado direito até o ponto **3** de coordenada EX: **531.226,3232** NY: **8.613.308,7996**, confrontando com **Lote 223**, deste ponto deflete à direita no azimute de **31°23'18"** com uma distância de **5,41 m** do lado direito até o ponto **4** de coordenada EX: **531.229,1391** NY: **8.613.313,4150**, confrontando com **Lote 222**, deste ponto deflete à direita no azimute de **31°41'40"** com uma distância de **4,93 m** do lado direito até o ponto **5** de coordenada EX: **531.231,7276** NY: **8.613.317,6069**, confrontando com **Lote 221**, deste ponto deflete à direita no azimute de **33°47'13"** com uma distância de **0,65 m** do lado direito até o ponto **6** de coordenada EX: **531.232,0889** NY: **8.613.318,1468**, confrontando com **Lote 220**, deste ponto deflete à direita no azimute de **120°31'29"** com uma distância de **5,08 m** ao fundo até o ponto **7** de coordenada EX: **531.236,4656** NY: **8.613.315,5662**, confrontando com **Lote 220**, deste ponto deflete à direita no azimute de **210°23'45"** com uma distância de **14,61 m** do lado esquerdo até o ponto **8** de coordenada EX: **531.229,0756** NY: **8.613.302,9682**, confrontando com **Lote 225**, deste ponto deflete à direita no azimute de **210°25'46"** com uma distância de **0,34 m** do lado esquerdo até o ponto **1** de coordenada EX: **531.228,9054** NY: **8.613.302,6784**, confrontando com **Rua Manoel Marques da Silva**.

Santo Amaro - BA, Segunda-feira, 6 de Maio de 2024.

RENEE BUZAGR FONTES
BARRETO
NASCIMENTO:7883123750
0

Assinado de forma digital por
RENEE BUZAGR FONTES BARRETO
NASCIMENTO:78831237500
Dados: 2024.07.19 09:34:34
-03'00"

Resp. Téc.:Renée Buzahr Fontes Barreto Nascimento
CREA: 0500186596

Rede Ganha Tempo De Serviços Empresariais Ltda.
CNPJ: 13.758.956/0001-07
Vanessa Ferreira Da Silva Muricy - CPF: 019.274.575-13

Praça Purificação | S/N | Centro | Santo Amaro-Ba

www.pmsantoamaro.ba.ipmbrasil.org.br/

Este documento foi assinado digitalmente por SERASA Experian
EC3D2991566A0D2208C65CF1C42A7DE8

Prefeitura Municipal de Santo Amaro



MEMORIAL DESCRITIVO

Proprietário: Município de Santo Amaro
Quadra: 12A
Lote: 226
Área: 87,74 m²
Perímetro: 43,60 m

O **Lote de terreno sob nº 227 da Quadra 12A**, localizado no município de Santo Amaro - BA, na quadra formada **Rua Manoel Marques da Silva, Ladeira das Virgens, Rua L, Rua G, Rua H, Rua I, Rua J, Via de Acesso, 2ª Travessa Sacramento, Rua José do Carmo, Escadaria 06 e Área Remanescente**, de formato irregular, abrangendo uma área de **87,74 m²** (oitenta e sete metros quadrados e setenta e quatro décimos quadrados) e um perímetro de **43,60 m**.

Para quem de dentro do lote 225 olha para a **Rua Manoel Marques da Silva**, inicia-se a descrição no ponto **1** na coordenada EX: **531.233,7886** NY: **8.613.300,7695**, no azimute de **295°00'36"** com uma distância de **5,20 m** de frente até o ponto **2** de coordenada EX: **531.229,0756** NY: **8.613.302,9682**, confrontando com **Rua Manoel Marques da Silva**, deste ponto deflete à direita no azimute de **30°23'45"** com uma distância de **14,61 m** do lado direito até o ponto **3** de coordenada EX: **531.236,4656** NY: **8.613.315,5662**, confrontando com **Lote 224**, deste ponto deflete à direita no azimute de **30°38'47"** com uma distância de **2,18 m** do lado direito até o ponto **4** de coordenada EX: **531.237,5752** NY: **8.613.317,4390**, confrontando com **Lote 220**, deste ponto deflete à direita no azimute de **122°19'52"** com uma distância de **5,49 m** ao fundo até o ponto **5** de coordenada EX: **531.242,2146** NY: **8.613.314,5026**, confrontando com , deste ponto deflete à direita no azimute de **211°31'54"** com uma distância de **14,30 m** do lado esquerdo até o ponto **6** de coordenada EX: **531.234,7383** NY: **8.613.302,3173**, confrontando com **Lote 226**, deste ponto deflete à esquerda no azimute de **211°31'51"** com uma distância de **1,82 m** do lado esquerdo até o ponto **1** de coordenada EX: **531.233,7886** NY: **8.613.300,7695**, confrontando com **Rua Manoel Marques da Silva**.

Santo Amaro - BA, Segunda-feira, 6 de Maio de 2024.

RENEE BUZAGR FONTES
BARRETO
NASCIMENTO:788312375
00

Assinado de forma digital por
RENEE BUZAGR FONTES BARRETO
NASCIMENTO:78831237500
Dados: 2024.07.19 09:34:44
-03'00'

Resp. Téc.:Renée Buzahr Fontes Barreto Nascimento
CREA: 0500186596

Rede Ganha Tempo De Serviços Empresariais Ltda.
CNPJ: 13.758.956/0001-07
Vanessa Ferreira Da Silva Muricy - CPF: 019.274.575-13

Praça Purificação | S/N | Centro | Santo Amaro-Ba

www.pmsantoamaro.ba.ipmbrasil.org.br/

Este documento foi assinado digitalmente por SERASA Experian
EC3D2991566A0D2208C65CF1C42A7DE8

Prefeitura Municipal de Santo Amaro



MEMORIAL DESCRITIVO

Proprietário: Município de Santo Amaro
Quadra: 12A
Lote: 225
Área: 81,26 m²
Perímetro: 41,48 m

O **Lote de terreno sob nº 224 da Quadra 12A**, localizado no município de Santo Amaro - BA, na quadra formada **Rua Manoel Marques da Silva, Ladeira das Virgens, Rua L, Rua G, Rua H, Rua I, Rua J, Via de Acesso, 2ª Travessa Sacramento, Rua José do Carmo, Escadaria 06 e Área Remanescente**, de formato irregular, abrangendo uma área de **81,26 m²** (oitenta e um metros quadrados e vinte e seis décimos quadrados) e um perímetro de **41,48 m**.

Para quem de dentro do lote 225 olha para a **Rua Manoel Marques da Silva**, inicia-se a descrição no ponto **1** na coordenada EX: **531.228,9054** NY: **8.613.302,6784**, no azimute de **290°02'18"** com uma distância de **5,50 m** de frente até o ponto **2** de coordenada EX: **531.223,7384** NY: **8.613.304,5630**, confrontando com Rua Manoel Marques da Silva, deste ponto deflete à direita no azimute de **31°23'17"** com uma distância de **4,96 m** do lado direito até o ponto **3** de coordenada EX: **531.226,3232** NY: **8.613.308,7996**, confrontando com **Lote 223**, deste ponto deflete à direita no azimute de **31°23'18"** com uma distância de **5,41 m** do lado direito até o ponto **4** de coordenada EX: **531.229,1391** NY: **8.613.313,4150**, confrontando com **Lote 222**, deste ponto deflete à direita no azimute de **31°41'40"** com uma distância de **4,93 m** do lado direito até o ponto **5** de coordenada EX: **531.231,7276** NY: **8.613.317,6069**, confrontando com **Lote 221**, deste ponto deflete à direita no azimute de **33°47'13"** com uma distância de **0,65 m** do lado direito até o ponto **6** de coordenada EX: **531.232,0889** NY: **8.613.318,1468**, confrontando com **Lote 220**, deste ponto deflete à direita no azimute de **120°31'29"** com uma distância de **5,08 m** ao fundo até o ponto **7** de coordenada EX: **531.236,4656** NY: **8.613.315,5662**, confrontando com **Lote 220**, deste ponto deflete à direita no azimute de **210°23'45"** com uma distância de **14,61 m** do lado esquerdo até o ponto **8** de coordenada EX: **531.229,0756** NY: **8.613.302,9682**, confrontando com **Lote 225**, deste ponto deflete à direita no azimute de **210°25'46"** com uma distância de **0,34 m** do lado esquerdo até o ponto **1** de coordenada EX: **531.228,9054** NY: **8.613.302,6784**, confrontando com **Rua Manoel Marques da Silva**.

Santo Amaro - BA, Segunda-feira, 6 de Maio de 2024.

RENEE BUZAGR FONTES
BARRETO
NASCIMENTO:78831237500

Assinado de forma digital por
RENEE BUZAGR FONTES BARRETO
NASCIMENTO:78831237500
Dados: 2024.07.19 09:35:04 -03'00'

Resp. Téc.: **Renée Buzahr Fontes Barreto Nascimento**
CREA: 0500186596

Rede Ganha Tempo De Serviços Empresariais Ltda.
CNPJ: 13.758.956/0001-07
Vanessa Ferreira Da Silva Muricy - CPF: 019.274.575-13

Praça Purificação | S/N | Centro | Santo Amaro-Ba

www.pmsantoamaro.ba.ipmbrasil.org.br/

Este documento foi assinado digitalmente por SERASA Experian
EC3D2991566A0D2208C65CF1C42A7DE8

Prefeitura Municipal de Santo Amaro



MEMORIAL DESCRITIVO

Proprietário: Município de Santo Amaro
Quadra: 12 A
Lote: 261
Área: 75,03 m²
Perímetro: 43,83 m

O **Lote de terreno sob nº 261 da Quadra 12 A**, localizado no município de Santo Amaro - BA, na quadra formada pela **Rua Manoel Marques da Silva, Ladeira das Virgens, Rua L, Rua G, Rua H, Rua I, Rua J, Via de Acesso, 2ª Travessa Sacramento, Rua José do Carmo, Escadaria 06 e Área Remanescente**, localizado na esquina da **Rua Manoel Marques da Silva** com a **Área Remanescente**, de formato irregular, abrangendo uma área de **75,03 m²** (setenta e cinco metros quadrados e três decímetros quadrados) e um perímetro de **43,83 m**.

Para quem de dentro do lote 262 olha para a **Rua Manoel Marques da Silva**, inicia-se a descrição no vértice **1** na coordenada (EX: **531.386,5218** NY: **8.613.261,9989**), no ângulo interno de **95°29'11"** com uma distância de **4,30 m** de frente até o vértice **2** de coordenada (EX: **531.382,6062** NY: **8.613.263,7777**), confrontando com **Rua Manoel Marques da Silva**, daí deflete à direita no ângulo interno de **84°19'04"** com uma distância de **17,96 m** do lado direito até o vértice **3** de coordenada (EX: **531.391,6157** NY: **8.613.279,3113**), confrontando com **Lote 260**, daí deflete à direita no ângulo interno de **87°34'57"** com uma distância de **4,21 m** ao fundo até o vértice **4** de coordenada (EX: **531.395,1644** NY: **8.613.277,0478**), confrontando com **Área Remanescente**, daí deflete à direita no ângulo interno de **93°32'00"** com uma distância de **0,93 m** do lado esquerdo até o vértice **5** de coordenada (EX: **531.394,7145** NY: **8.613.276,2362**), confrontando com **Área Remanescente**, daí deflete à direita no ângulo interno de **179°04'47"** com uma distância de **16,43 m** do lado esquerdo até o vértice **1** de coordenada (EX: **531.386,5218** NY: **8.613.261,9989**), confrontando com **Lote 262**.

Santo Amaro - BA, Quinta-feira, 2 de Maio de 2024.

RENEE BUZAGR FONTES
BARRETO
NASCIMENTO:788312375
00

Assinado de forma digital por
RENEE BUZAGR FONTES BARRETO
NASCIMENTO:78831237500
Dados: 2024.07.19 09:35:13 -03'00'

Resp. Téc.: **Renée Buzahr Fontes Barreto Nascimento**
CREA: 0500186596

Rede Ganha Tempo De Serviços Empresariais Ltda.
CNPJ: 13.758.956/0001-07
Vanessa Ferreira Da Silva Muricy - CPF: 019.274.575-13

Praça Purificação | S/N | Centro | Santo Amaro-Ba

www.pmsantoamaro.ba.ipmbrasil.org.br/

Este documento foi assinado digitalmente por SERASA Experian
EC3D2991566A0D2208C65CF1C42A7DE8

Prefeitura Municipal de Santo Amaro



MEMORIAL DESCRITIVO

Proprietário: Município de Santo Amaro
Quadra: 12 A
Lote: 262
Área: 68,03 m²
Perímetro: 40,90 m

O **Lote de terreno sob nº 262 da Quadra 12 A**, localizado no município de Santo Amaro - BA, na quadra formada pela **Rua Manoel Marques da Silva, Ladeira das Virgens, Rua L, Rua G, Rua H, Rua I, Rua J, Via de Acesso, 2ª Travessa Sacramento, Rua José do Carmo, Escadaria 06 e Área Remanescente**, localizado na esquina da **Rua Manoel Marques da Silva** com a **Rua Manoel Marques da Silva**, de formato irregular, abrangendo uma área de **68,03 m²** (sessenta e oito metros quadrados e três decímetros quadrados) e um perímetro de **40,90 m**.

Para quem de dentro do lote 262 olha para a **Rua Manoel Marques da Silva**, inicia-se a descrição no vértice **1** na coordenada (EX: **531.390,7426** NY: **8.613.260,3201**), no ângulo interno de **96°31'47"** com uma distância de **4,54 m** de frente até o vértice **2** de coordenada (EX: **531.386,5218** NY: **8.613.261,9989**), confrontando com **Rua Manoel Marques da Silva**, daí deflete à direita no ângulo interno de **81°46'18"** com uma distância de **16,43 m** do lado direito até o vértice **3** de coordenada (EX: **531.394,7145** NY: **8.613.276,2362**), confrontando com **Lote 261**, daí deflete à direita no ângulo interno de **94°00'34"** com uma distância de **3,87 m** ao fundo até o vértice **4** de coordenada (EX: **531.398,1957** NY: **8.613.274,5452**), confrontando com **Área Remanescente**, daí deflete à direita no ângulo interno de **88°16'30"** com uma distância de **15,55 m** do lado esquerdo até o vértice **5** de coordenada (EX: **531.390,9827** NY: **8.613.260,7675**), confrontando com **Lote 263**, daí deflete à direita no ângulo interno de **179°24'51"** com uma distância de **0,51 m** do lado esquerdo até o vértice **1** de coordenada (EX: **531.390,7426** NY: **8.613.260,3201**), confrontando com **Rua Manoel Marques da Silva**.

Santo Amaro - BA, Quinta-feira, 2 de Maio de 2024.

RENEE BUZAGR FONTES
BARRETO
NASCIMENTO:78831237500

Assinado de forma digital por
RENEE BUZAGR FONTES BARRETO
NASCIMENTO:78831237500
Dados: 2024.07.19 09:35:30 -03'00'

Resp. Téc.: **Renée Buzahr Fontes Barreto Nascimento**
CREA: **0500186596**

Rede Ganha Tempo De Serviços Empresariais Ltda.
CNPJ: 13.758.956/0001-07
Vanessa Ferreira Da Silva Muricy - CPF: 019.274.575-13

Praça Purificação | S/N | Centro | Santo Amaro-Ba

www.pmsantoamaro.ba.ipmbrasil.org.br/

Este documento foi assinado digitalmente por SERASA Experian
EC3D2991566A0D2208C65CF1C42A7DE8

Prefeitura Municipal de Santo Amaro



MEMORIAL DESCRITIVO

Proprietário: Município de Santo Amaro
Quadra: 12 A
Lote: 263
Área: 61,56
Perímetro: 38,66

O **Lote de terreno sob nº 263 da Quadra 12 A**, localizado no município de Santo Amaro - BA, na quadra formada pela **Rua Manoel Marques da Silva, Ladeira das Virgens, Rua L, Rua G, Rua H, Rua I, Rua J, Via de Acesso, 2ª Travessa Sacramento, Rua José do Carmo, Escadaria 06 e Área Remanescente**, de formato irregular, abrangendo uma área de **61,56 m²** (sessenta e um metros quadrados e cinquenta e seis décimos quadrados) e um perímetro de **38,66 m**.

Para quem de dentro do lote 263 olha para a **Rua Manoel Marques da Silva**, inicia-se a descrição no vértice 1 na coordenada (EX: **531.395,3769** NY: **8.613.259,2580**), no ângulo interno de **94°16'55"** com uma distância de **4,65 m** de frente até o vértice 2 de coordenada (EX: **531.390,9827** NY: **8.613.260,7675**), confrontando com **Rua Manoel Marques da Silva**, daí deflete à direita no ângulo interno de **81°19'28"** com uma distância de **15,55 m** do lado direito até o vértice 3 de coordenada (EX: **531.398,1957** NY: **8.613.274,5452**), confrontando com **Lote 262**, daí deflete à direita no ângulo interno de **92°03'22"** com uma distância de **3,44 m** ao fundo até o vértice 4 de coordenada (EX: **531.401,3030** NY: **8.613.273,0580**), confrontando com **Área Remanescente**, daí deflete à direita no ângulo interno de **92°20'15"** com uma distância de **15,02 m** do lado esquerdo até o vértice 1 de coordenada (EX: **531.395,3769** NY: **8.613.259,2580**), confrontando com **Lote 264**.

Santo Amaro - BA, Quinta-feira, 2 de Maio de 2024.

RENEE BUZAGR FONTES
BARRETO
NASCIMENTO:78831237500

Assinado de forma digital por
RENEE BUZAGR FONTES BARRETO
NASCIMENTO:78831237500
Dados: 2024.07.19 09:35:40 -03'00'

Resp. Téc.: **Renée Buzahr Fontes Barreto Nascimento**
CREA: 0500186596

Rede Ganha Tempo De Serviços Empresariais Ltda.
CNPJ: 13.758.956/0001-07
Vanessa Ferreira Da Silva Muricy - CPF: 019.274.575-13

Praça Purificação | S/N | Centro | Santo Amaro-Ba

www.pmsantoamaro.ba.ipmbrasil.org.br/

Este documento foi assinado digitalmente por SERASA Experian
EC3D2991566A0D2208C65CF1C42A7DE8

Prefeitura Municipal de Santo Amaro



MEMORIAL DESCRITIVO

Proprietário: Município de Santo Amaro
Quadra: 12 A
Lote: 264
Área: 76,92
Perímetro: 40,18

O **Lote de terreno sob nº 264 da Quadra 12 A**, localizado no município de Santo Amaro - BA, na quadra formada pela **Rua Manoel Marques da Silva, Ladeira das Virgens, Rua L, Rua G, Rua H, Rua I, Rua J, Via de Acesso, 2ª Travessa Sacramento, Rua José do Carmo, Escadaria 06 e Área Remanescente**, localizado na esquina da **Rua Manoel Marques da Silva** com a **Área Remanescente**, de formato irregular, abrangendo uma área de **76,92 m²** (setenta e seis metros quadrados e noventa e dois décimos quadrados) e um perímetro de **40,18 m**.

Para quem de dentro do lote 264 olha para a **Rua Manoel Marques da Silva**, inicia-se a descrição no vértice **1** na coordenada (EX: **531.400,4511** NY: **8.613.257,4760**), no ângulo interno de **92°12'47"** com uma distância de **5,38 m** de frente até o vértice **2** de coordenada (EX: **531.395,3769** NY: **8.613.259,2580**), confrontando com **Rua Manoel Marques da Silva**, daí deflete à direita no ângulo interno de **86°06'40"** com uma distância de **15,02 m** do lado direito até o vértice **3** de coordenada (EX: **531.401,3030** NY: **8.613.273,0580**), confrontando com **Lote 263**, daí deflete à direita no ângulo interno de **92°11'45"** com uma distância de **4,93 m** ao fundo até o vértice **4** de coordenada (EX: **531.405,9000** NY: **8.613.271,2893**), confrontando com **Área Remanescente**, daí deflete à direita no ângulo interno de **89°47'45"** com uma distância de **1,73 m** do lado esquerdo até o vértice **5** de coordenada (EX: **531.405,2746** NY: **8.613.269,6811**), confrontando com **Área Remanescente**, daí deflete à direita no ângulo interno de **179°41'02"** com uma distância de **13,12 m** do lado esquerdo até o vértice **1** de coordenada (EX: **531.400,4511** NY: **8.613.257,4760**), confrontando com **Lote 265**.

Santo Amaro - BA, Quinta-feira, 2 de Maio de 2024.

RENEE BUZAGR FONTES
BARRETO
NASCIMENTO:78831237500

Assinado de forma digital por
RENEE BUZAGR FONTES BARRETO
NASCIMENTO:78831237500
Dados: 2024.07.19 09:41:20 -03'00'

Resp. Téc.: **Renée Buzahr Fontes Barreto Nascimento**
CREA: **0500186596**

Rede Ganha Tempo De Serviços Empresariais Ltda.
CNPJ: 13.758.956/0001-07
Vanessa Ferreira Da Silva Muricy - CPF: 019.274.575-13

Praça Purificação | S/N | Centro | Santo Amaro-Ba

www.pmsantoamaro.ba.ipmbrasil.org.br/

Este documento foi assinado digitalmente por SERASA Experian
EC3D2991566A0D2208C65CF1C42A7DE8

Prefeitura Municipal de Santo Amaro



MEMORIAL DESCRITIVO

Proprietário: Município de Santo Amaro
Quadra: 12A
Lote: 225
Área: 81,26 m²
Perímetro: 41,48 m

O **Lote de terreno sob nº 224 da Quadra 12A**, localizado no município de Santo Amaro - BA, na quadra formada **Rua Manoel Marques da Silva, Ladeira das Virgens, Rua L, Rua G, Rua H, Rua I, Rua J, Via de Acesso, 2ª Travessa Sacramento, Rua José do Carmo, Escadaria 06 e Área Remanescente**, de formato irregular, abrangendo uma área de **81,26 m²** (oitenta e um metros quadrados e vinte e seis décimos quadrados) e um perímetro de **41,48 m**.

Para quem de dentro do lote 225 olha para a **Rua Manoel Marques da Silva**, inicia-se a descrição no ponto **1** na coordenada EX: **531.228,9054** NY: **8.613.302,6784**, no azimute de **290°02'18"** com uma distância de **5,50 m** de frente até o ponto **2** de coordenada EX: **531.223,7384** NY: **8.613.304,5630**, confrontando com Rua Manoel Marques da Silva, deste ponto deflete à direita no azimute de **31°23'17"** com uma distância de **4,96 m** do lado direito até o ponto **3** de coordenada EX: **531.226,3232** NY: **8.613.308,7996**, confrontando com **Lote 223**, deste ponto deflete à direita no azimute de **31°23'18"** com uma distância de **5,41 m** do lado direito até o ponto **4** de coordenada EX: **531.229,1391** NY: **8.613.313,4150**, confrontando com **Lote 222**, deste ponto deflete à direita no azimute de **31°41'40"** com uma distância de **4,93 m** do lado direito até o ponto **5** de coordenada EX: **531.231,7276** NY: **8.613.317,6069**, confrontando com **Lote 221**, deste ponto deflete à direita no azimute de **33°47'13"** com uma distância de **0,65 m** do lado direito até o ponto **6** de coordenada EX: **531.232,0889** NY: **8.613.318,1468**, confrontando com **Lote 220**, deste ponto deflete à direita no azimute de **120°31'29"** com uma distância de **5,08 m** ao fundo até o ponto **7** de coordenada EX: **531.236,4656** NY: **8.613.315,5662**, confrontando com **Lote 220**, deste ponto deflete à direita no azimute de **210°23'45"** com uma distância de **14,61 m** do lado esquerdo até o ponto **8** de coordenada EX: **531.229,0756** NY: **8.613.302,9682**, confrontando com **Lote 225**, deste ponto deflete à direita no azimute de **210°25'46"** com uma distância de **0,34 m** do lado esquerdo até o ponto **1** de coordenada EX: **531.228,9054** NY: **8.613.302,6784**, confrontando com **Rua Manoel Marques da Silva**.

Santo Amaro - BA, Segunda-feira, 6 de Maio de 2024.

RENEE BUZHR FONTES
BARRETO
NASCIMENTO:78831237500

Assinado de forma digital por
RENEE BUZHR FONTES BARRETO
NASCIMENTO:78831237500
Dados: 2024.07.19 09:41:26 -03'00'

Resp. Téc.:Renée Buzahr Fontes Barreto Nascimento
CREA: 0500186596

Rede Ganha Tempo De Serviços Empresariais Ltda.
CNPJ: 13.758.956/0001-07
Vanessa Ferreira Da Silva Muricy - CPF: 019.274.575-13

Praça Purificação | S/N | Centro | Santo Amaro-Ba

www.pmsantoamaro.ba.ipmbrasil.org.br/

Este documento foi assinado digitalmente por SERASA Experian
EC3D2991566A0D2208C65CF1C42A7DE8

Prefeitura Municipal de Santo Amaro



MEMORIAL DESCRITIVO

Proprietário: Município de Santo Amaro
Quadra: 12A
Lote: 226
Área: 87,74 m²
Perímetro: 43,60 m

O **Lote de terreno sob nº 227 da Quadra 12A**, localizado no município de Santo Amaro - BA, na quadra formada **Rua Manoel Marques da Silva, Ladeira das Virgens, Rua L, Rua G, Rua H, Rua I, Rua J, Via de Acesso, 2ª Travessa Sacramento, Rua José do Carmo, Escadaria 06 e Área Remanescente**, de formato irregular, abrangendo uma área de **87,74 m²** (oitenta e sete metros quadrados e setenta e quatro décimos quadrados) e um perímetro de **43,60 m**.

Para quem de dentro do lote 225 olha para a **Rua Manoel Marques da Silva**, inicia-se a descrição no ponto **1** na coordenada EX: **531.233,7886** NY: **8.613.300,7695**, no azimute de **295°00'36"** com uma distância de **5,20 m** de frente até o ponto **2** de coordenada EX: **531.229,0756** NY: **8.613.302,9682**, confrontando com **Rua Manoel Marques da Silva**, deste ponto deflete à direita no azimute de **30°23'45"** com uma distância de **14,61 m** do lado direito até o ponto **3** de coordenada EX: **531.236,4656** NY: **8.613.315,5662**, confrontando com **Lote 224**, deste ponto deflete à direita no azimute de **30°38'47"** com uma distância de **2,18 m** do lado direito até o ponto **4** de coordenada EX: **531.237,5752** NY: **8.613.317,4390**, confrontando com **Lote 220**, deste ponto deflete à direita no azimute de **122°19'52"** com uma distância de **5,49 m** ao fundo até o ponto **5** de coordenada EX: **531.242,2146** NY: **8.613.314,5026**, confrontando com , deste ponto deflete à direita no azimute de **211°31'54"** com uma distância de **14,30 m** do lado esquerdo até o ponto **6** de coordenada EX: **531.234,7383** NY: **8.613.302,3173**, confrontando com **Lote 226**, deste ponto deflete à esquerda no azimute de **211°31'51"** com uma distância de **1,82 m** do lado esquerdo até o ponto **1** de coordenada EX: **531.233,7886** NY: **8.613.300,7695**, confrontando com **Rua Manoel Marques da Silva**.

Santo Amaro - BA, Segunda-feira, 6 de Maio de 2024.

RENEE BUZAGR FONTES
BARRETO
NASCIMENTO:78831237500

Assinado de forma digital por
RENEE BUZAGR FONTES BARRETO
NASCIMENTO:78831237500
Dados: 2024.07.19 09:41:35 -03'00'

Resp. Téc.: **Renée Buzahr Fontes Barreto Nascimento**
CREA: **0500186596**

Rede Ganha Tempo De Serviços Empresariais Ltda.
CNPJ: 13.758.956/0001-07
Vanessa Ferreira Da Silva Muricy - CPF: 019.274.575-13

Praça Purificação | S/N | Centro | Santo Amaro-Ba

www.pmsantoamaro.ba.ipmbrasil.org.br/

Este documento foi assinado digitalmente por SERASA Experian
EC3D2991566A0D2208C65CF1C42A7DE8

Prefeitura Municipal de Santo Amaro



MEMORIAL DESCRITIVO

Proprietário: Município de Santo Amaro
Quadra: 12A
Lote: 227
Área: 84,48 m²
Perímetro: 43,59 m

O **Lote de terreno sob nº 227 da Quadra 12A**, localizado no município de Santo Amaro - BA, na quadra formada **Rua Manoel Marques da Silva, Ladeira das Virgens, Rua L, Rua G, Rua H, Rua I, Rua J, Via de Acesso, 2ª Travessa Sacramento, Rua José do Carmo, Escadaria 06 e Área Remanescente**, de formato irregular, abrangendo uma área de **84,48 m²** (oitenta e quatro metros quadrados e quarenta e oito décimos quadrados) e um perímetro de **43,59 m**.

Para quem de dentro do lote 226 olha para a **Rua Manoel Marques da Silva**, inicia-se a descrição no ponto **1** na coordenada EX: **531.239,2792** NY: **8.613.299,8073**, no azimute de **298°55'57"** com uma distância de **5,19 m** de frente até o ponto **2** de coordenada EX: **531.234,7383** NY: **8.613.302,3173**, confrontando com **Rua Manoel Marques da Silva**, deste ponto deflete à direita no azimute de **31°31'54"** com uma distância de **14,30 m** do lado direito até o ponto **3** de coordenada EX: **531.242,2146** NY: **8.613.314,5026**, confrontando com **Lote 225**, deste ponto deflete à esquerda no azimute de **31°10'32"** com uma distância de **2,56 m** do lado direito até o ponto **4** de coordenada EX: **531.243,5405** NY: **8.613.316,6940**, confrontando com **Área Remanescente**, deste ponto deflete à direita no azimute de **121°38'11"** com uma distância de **4,92 m** ao fundo até o ponto **5** de coordenada EX: **531.247,7330** NY: **8.613.314,1111**, confrontando com **Área Remanescente**, deste ponto deflete à direita no azimute de **210°35'01"** com uma distância de **16,62 m** do lado esquerdo até o ponto **1** de coordenada EX: **531.239,2792** NY: **8.613.299,8073**, confrontando com **Lote 227**.

Santo Amaro - BA, Segunda-feira, 6 de Maio de 2024.

RENEE BUZAGR FONTES
BARRETO
NASCIMENTO:788312375
00

Assinado de forma digital por
RENEE BUZAGR FONTES BARRETO
NASCIMENTO:78831237500
Dados: 2024.07.19 09:41:42
-03'00'

Resp. Téc.:Renée Buzahr Fontes Barreto Nascimento
CREA: 0500186596

Rede Ganha Tempo De Serviços Empresariais Ltda.
CNPJ: 13.758.956/0001-07
Vanessa Ferreira Da Silva Muricy - CPF: 019.274.575-13

Praça Purificação | S/N | Centro | Santo Amaro-Ba

www.pmsantoamaro.ba.ipmbrasil.org.br/

Este documento foi assinado digitalmente por SERASA Experian
EC3D2991566A0D2208C65CF1C42A7DE8

Prefeitura Municipal de Santo Amaro



MEMORIAL DESCRITIVO

Proprietário: Município de Santo Amaro
Quadra: 12A
Lote: 228
Área: 48,45 m²
Perímetro: 36,73 m

O **Lote de terreno sob nº 228 da Quadra 12A**, localizado no município de Santo Amaro - BA, na quadra formada pela **Rua Manoel Marques da Silva, Ladeira das Virgens, Rua L, Rua G, Rua H, Rua I, Rua J, Via de Acesso, 2ª Travessa Sacramento, Rua José do Carmo, Escadaria 06 e Área Remanescente**, de formato irregular, abrangendo uma área de **48,45 m²** (quarenta e oito metros quadrados e quarenta e cinco decímetros quadrados) e um perímetro de **36,73 m**.

Para quem de dentro do lote 228 olha para a **Rua Manoel Marques da Silva**, inicia-se a descrição no ponto **1** na coordenada EX: **531.247,2836** NY: **8.613.296,9539**, no azimute de **290°33'07"** com uma distância de **3,47 m** de frente até o ponto **2** de coordenada EX: **531.244,0304** NY: **8.613.298,1736**, confrontando com **Rua Manoel Marques da Silva**, deste ponto deflete à direita no azimute de **30°59'15"** com uma distância de **15,39 m** do lado direito até o ponto **3** de coordenada EX: **531.251,9554** NY: **8.613.311,3696**, confrontando com **Lote 227**, deste ponto deflete à direita no azimute de **118°29'18"** com uma distância de **2,97 m** ao fundo até o ponto **4** de coordenada EX: **531.254,5695** NY: **8.613.309,9510**, confrontando com **Área Remanescente**, deste ponto deflete à direita no azimute de **209°16'26"** com uma distância de **14,90 m** do lado esquerdo até o ponto **1** de coordenada EX: **531.247,2836** NY: **8.613.296,9539**, confrontando com **Lote 229**.

Santo Amaro - BA, Segunda-feira, 6 de Maio de 2024.

RENEE BUZAGR FONTES
BARRETO
NASCIMENTO:78831237500

Assinado de forma digital por
RENEE BUZAGR FONTES BARRETO
NASCIMENTO:78831237500
Dados: 2024.07.19 09:41:49 -03'00'

Resp. Téc.: **Renée Buzahr Fontes Barreto Nascimento**
CREA: **0500186596**

Rede Ganha Tempo De Serviços Empresariais Ltda.
CNPJ: 13.758.956/0001-07
Vanessa Ferreira Da Silva Muricy - CPF: 019.274.575-13

Praça Purificação | S/N | Centro | Santo Amaro-Ba

www.pmsantoamaro.ba.ipmbrasil.org.br/

Este documento foi assinado digitalmente por SERASA Experian
EC3D2991566A0D2208C65CF1C42A7DE8

Prefeitura Municipal de Santo Amaro



MEMORIAL DESCRITIVO

Proprietário: Município de Santo Amaro
Quadra: 12A
Lote: 229
Área: 65,49 m²
Perímetro: 40,00

O **Lote de terreno sob nº 229 da Quadra 12A**, localizado no município de Santo Amaro - BA, na quadra formada pela **Rua Manoel Marques da Silva, Ladeira das Virgens, Rua L, Rua G, Rua H, Rua I, Rua J, Via de Acesso, 2ª Travessa Sacramento, Rua José do Carmo, Escadaria 06 e Área Remanescente**, de formato irregular, abrangendo uma área de **65,49 m²** (sessenta e cinco metros quadrados e quarenta e nove décimos quadrados) e um perímetro de 40,00 m.

Para quem de dentro do lote 229 olha para a **Rua Manoel Marques da Silva**, inicia-se a descrição no ponto **1** na coordenada EX: **531.252,4717** NY: **8.613.294,9750**, no azimute de **290°52'45"** com uma distância de **5,55 m** de frente até o ponto **2** de coordenada EX: **531.247,2836** NY: **8.613.296,9539**, confrontando com **Rua Manoel Marques da Silva**, deste ponto deflete à direita no azimute de **29°16'26"** com uma distância de **14,90 m** do lado direito até o ponto **3** de coordenada EX: **531.254,5695** NY: **8.613.309,9510**, confrontando com **Lote 228**, deste ponto deflete à direita no azimute de **30°00'26"** com uma distância de **1,12 m** do lado direito até o ponto **4** de coordenada EX: **531.255,1309** NY: **8.613.310,9231**, confrontando com **Área Remanescente**, deste ponto deflete à direita no azimute de **114°55'30"** com uma distância de **2,77 m** ao fundo até o ponto **5** de coordenada EX: **531.257,6436** NY: **8.613.309,7554**, confrontando com **Área Remanescente**, deste ponto deflete à direita no azimute de **201°28'16"** com uma distância de **0,70 m** do lado esquerdo até o ponto **6** de coordenada EX: **531.257,3882** NY: **8.613.309,1061**, confrontando com **Área Remanescente**, deste ponto deflete à esquerda no azimute de **199°11'02"** com uma distância de **14,96 m** do lado esquerdo até o ponto **1** de coordenada EX: **531.252,4717** NY: **8.613.294,9750**, confrontando com **Lote 230**.

Santo Amaro - BA, Segunda-feira, 6 de Maio de 2024.

RENEE BUZAGR FONTES
BARRETO
NASCIMENTO:7883123750
0

Assinado de forma digital por
RENEE BUZAGR FONTES BARRETO
NASCIMENTO:7883123750
Dados: 2024.07.19 09:41:57 -03'00'

Resp. Téc.:Renée Buzahr Fontes Barreto Nascimento
CREA: 0500186596

Rede Ganha Tempo De Serviços Empresariais Ltda.
CNPJ: 13.758.956/0001-07
Vanessa Ferreira Da Silva Muricy - CPF: 019.274.575-13

Praça Purificação | S/N | Centro | Santo Amaro-Ba

www.pmsantoamaro.ba.ipmbrasil.org.br/

Este documento foi assinado digitalmente por SERASA Experian
EC3D2991566A0D2208C65CF1C42A7DE8

Prefeitura Municipal de Santo Amaro



MEMORIAL DESCRITIVO

Proprietário: Município de Santo Amaro
Quadra: 12A
Lote: 230
Área: 78,81 m²
Perímetro: 40,08 m

O **Lote de terreno sob nº 230 da Quadra 12A**, localizado no município de Santo Amaro - BA, na quadra formada pela **Rua Manoel Marques da Silva, Ladeira das Virgens, Rua L, Rua G, Rua H, Rua I, Rua J, Via de Acesso, 2ª Travessa Sacramento, Rua José do Carmo, Escadaria 06 e Área Remanescente**, de formato irregular, abrangendo uma área de **78,81 m²** (setenta e oito metros quadrados e oitenta e um décimos quadrados) e um perímetro de **40,08 m**.

Para quem de dentro do lote 230 olha para a **Rua Manoel Marques da Silva**, inicia-se a descrição no ponto **1** na coordenada EX: **531.257,8152** NY: **8.613.293,3853**, no azimute de **286°53'36"** com uma distância de **5,57 m** de frente até o ponto **2** de coordenada EX: **531.252,4821** NY: **8.613.295,0050**, confrontando com **Rua Manoel Marques da Silva**, deste ponto deflete à direita no azimute de **19°11'02"** com uma distância de **14,93 m** do lado direito até o ponto **3** de coordenada EX: **531.257,3882** NY: **8.613.309,1061**, confrontando com **Lote 229**, deste ponto deflete à direita no azimute de **113°00'22"** com uma distância de **5,21 m** ao fundo até o ponto **4** de coordenada EX: **531.262,1809** NY: **8.613.307,0711**, confrontando com **Área Remanescente**, deste ponto deflete à direita no azimute de **197°41'33"** com uma distância de **14,37 m** do lado esquerdo até o ponto **1** de coordenada EX: **531.257,8152** NY: **8.613.293,3853**, confrontando com **Lote 231**.

Santo Amaro - BA, Segunda-feira, 6 de Maio de 2024.

RENEE BUZAGR FONTES
BARRETO
NASCIMENTO:78831237500

Assinado de forma digital por
RENEE BUZAGR FONTES BARRETO
NASCIMENTO:78831237500
Dados: 2024.07.19 09:42:04 -03'00'

Resp. Téc.:Renée Buzahr Fontes Barreto Nascimento
CREA: 0500186596

Rede Ganha Tempo De Serviços Empresariais Ltda.
CNPJ: 13.758.956/0001-07
Vanessa Ferreira Da Silva Muricy - CPF: 019.274.575-13

Praça Purificação | S/N | Centro | Santo Amaro-Ba

www.pmsantoamaro.ba.ipmbrasil.org.br/

Este documento foi assinado digitalmente por SERASA Experian
EC3D2991566A0D2208C65CF1C42A7DE8

Prefeitura Municipal de Santo Amaro



MEMORIAL DESCRITIVO

Proprietário: Município de Santo Amaro
Quadra: 12A
Lote: 231
Área: 79,87 m²
Perímetro: 39,74 m

O **Lote de terreno sob nº 231 da Quadra 12A**, localizado no município de Santo Amaro - BA, na quadra formada pela **Rua Manoel Marques da Silva, Ladeira das Virgens, Rua L, Rua G, Rua H, Rua I, Rua J, Via de Acesso, 2ª Travessa Sacramento, Rua José do Carmo, Escadaria 06 e Área Remanescente**, de formato irregular, abrangendo uma área de **79,87 m²** (setenta e nove metros quadrados e oitenta e sete décimos quadrados) e um perímetro de **39,74 m**.

Para quem de dentro do lote 231 olha para a **Rua Manoel Marques da Silva**, inicia-se a descrição no ponto **1** na coordenada EX: **531.263,3493** NY: **8.613.291,7114**, no azimute de **286°49'44"** com uma distância de **5,78 m** de frente até o ponto **2** de coordenada EX: **531.257,8152** NY: **8.613.293,3853**, confrontando com **Rua Manoel Marques da Silva**, deste ponto deflete à direita no azimute de **17°41'33"** com uma distância de **14,37 m** do lado direito até o ponto **3** de coordenada EX: **531.262,1809** NY: **8.613.307,0711**, confrontando com **Lote 230**, deste ponto deflete à direita no azimute de **108°45'29"** com uma distância de **5,41 m** ao fundo até o ponto **4** de coordenada EX: **531.267,3067** NY: **8.613.305,3303**, confrontando com **Área Remanescente**, deste ponto deflete à direita no azimute de **196°12'10"** com uma distância de **14,18 m** do lado esquerdo até o ponto **1** de coordenada EX: **531.263,3493** NY: **8.613.291,7114**, confrontando com **Lote 232**.

Santo Amaro - BA, Segunda-feira, 6 de Maio de 2024.

RENEE BUZHR FONTES
BARRETO
NASCIMENTO:78831237500

Assinado de forma digital por
RENEE BUZHR FONTES BARRETO
NASCIMENTO:78831237500
Dados: 2024.07.19 09:42:11 -03'00'

Resp. Téc.: **Renée Buzahr Fontes Barreto Nascimento**
CREA: 0500186596

Rede Ganha Tempo De Serviços Empresariais Ltda.
CNPJ: 13.758.956/0001-07
Vanessa Ferreira Da Silva Muricy - CPF: 019.274.575-13

Praça Purificação | S/N | Centro | Santo Amaro-Ba

www.pmsantoamaro.ba.ipmbrasil.org.br/

Este documento foi assinado digitalmente por SERASA Experian
EC3D2991566A0D2208C65CF1C42A7DE8

Prefeitura Municipal de Santo Amaro



MEMORIAL DESCRITIVO

Proprietário: Município de Santo Amaro
Quadra: 12A
Lote: 232
Área: 83,71 m²
Perímetro: 40,15 m

O **Lote de terreno sob nº 232 da Quadra 12A**, localizado no município de Santo Amaro - BA, na quadra formada pela **Rua Manoel Marques da Silva, Ladeira das Virgens, Rua L, Rua G, Rua H, Rua I, Rua J, Via de Acesso, 2ª Travessa Sacramento, Rua José do Carmo, Escadaria 06 e Área Remanescente**, de formato irregular, abrangendo uma área de **83,71 m²** (oitenta e três metros quadrados e setenta e um décimos quadrados) e um perímetro de **40,15 m**.

Para quem de dentro do lote 232 olha para a **Rua Manoel Marques da Silva**, inicia-se a descrição no ponto **1** na coordenada EX: **531.268,8103** NY: **8.613.290,2098**, no azimute de **285°22'29"** com uma distância de **5,66 m** de frente até o ponto **2** de coordenada EX: **531.263,3493** NY: **8.613.291,7114**, confrontando com **Rua Manoel Marques da Silva**, deste ponto deflete à direita no azimute de **16°12'10"** com uma distância de **14,18 m** do lado direito até o ponto **3** de coordenada EX: **531.267,3067** NY: **8.613.305,3303**, confrontando com **Lote 231**, deste ponto deflete à direita no azimute de **105°46'56"** com uma distância de **6,16 m** ao fundo até o ponto **4** de coordenada EX: **531.273,2335** NY: **8.613.303,6552**, confrontando com **Área Remanescente**, deste ponto deflete à direita no azimute de **198°12'36"** com uma distância de **14,15 m** do lado esquerdo até o ponto **1** de coordenada EX: **531.268,8103** NY: **8.613.290,2098**, confrontando com **Lote 233**.

Santo Amaro - BA, Segunda-feira, 6 de Maio de 2024.

RENEE BUZHR
FONTES BARRETO
NASCIMENTO:7883123
7500

Assinado de forma digital por
RENEE BUZHR FONTES BARRETO
NASCIMENTO:78831237500
Dados: 2024.07.19 09:42:18 -03'00'

Resp. Téc.: **Renée Buzahr Fontes Barreto Nascimento**
CREA: 0500186596

Rede Ganha Tempo De Serviços Empresariais Ltda.
CNPJ: 13.758.956/0001-07
Vanessa Ferreira Da Silva Muricy - CPF: 019.274.575-13

Praça Purificação | S/N | Centro | Santo Amaro-Ba

www.pmsantoamaro.ba.ipmbrasil.org.br/

Este documento foi assinado digitalmente por SERASA Experian
EC3D2991566A0D2208C65CF1C42A7DE8

Prefeitura Municipal de Santo Amaro



MEMORIAL DESCRITIVO

Proprietário: Município de Santo Amaro
Quadra: 12A
Lote: 233
Área: 77,96 m²
Perímetro: 42,37 m

O **Lote de terreno sob nº 233 da Quadra 12A**, localizado no município de Santo Amaro - BA, na quadra formada pela **Rua Manoel Marques da Silva, Ladeira das Virgens, Rua L, Rua G, Rua H, Rua I, Rua J, Via de Acesso, 2ª Travessa Sacramento, Rua José do Carmo, Escadaria 06 e Área Remanescente**, de formato irregular, abrangendo uma área de **77,96 m²** (setenta e sete metros quadrados e noventa e seis decímetros quadrados) e um perímetro de **42,37 m**.

Para quem de dentro do lote 233 olha para a **Rua Manoel Marques da Silva**, inicia-se a descrição no ponto **1** na coordenada EX: **531.273,3323** NY: **8.613.288,9766**, no azimute de **285°15'17"** com uma distância de **4,69 m** de frente até o ponto **2** de coordenada EX: **531.268,8103** NY: **8.613.290,2098**, confrontando com **Rua Manoel Marques da Silva**, deste ponto deflete à direita no azimute de **18°12'36"** com uma distância de **14,15 m** do lado direito até o ponto **3** de coordenada EX: **531.273,2335** NY: **8.613.303,6552**, confrontando com **Lote 232**, deste ponto deflete à direita no azimute de **19°06'38"** com uma distância de **2,33 m** do lado direito até o ponto **4** de coordenada EX: **531.273,9976** NY: **8.613.305,8605**, confrontando com **Área Remanescente**, deste ponto deflete à direita no azimute de **105°59'19"** com uma distância de **4,77 m** ao fundo até o ponto **5** de coordenada EX: **531.278,5794** NY: **8.613.304,5477**, confrontando com **Área Remanescente**, deste ponto deflete à direita no azimute de **198°37'21"** com uma distância de **16,43 m** do lado esquerdo até o ponto **1** de coordenada EX: **531.273,3323** NY: **8.613.288,9766**, confrontando com **Lote 234**.

Santo Amaro - BA, Segunda-feira, 6 de Maio de 2024.

RENEE BUZAGR FONTES
BARRETO
NASCIMENTO:78831237500

Assinado de forma digital por
RENEE BUZAGR FONTES BARRETO
NASCIMENTO:78831237500
Dados: 2024.07.19 09:42:26 -03'00'

Resp. Téc.: **Renée Buzahr Fontes Barreto Nascimento**
CREA: 0500186596

Rede Ganha Tempo De Serviços Empresariais Ltda.
CNPJ: 13.758.956/0001-07
Vanessa Ferreira Da Silva Muricy - CPF: 019.274.575-13

Praça Purificação | S/N | Centro | Santo Amaro-Ba

www.pmsantoamaro.ba.ipmbrasil.org.br/

Este documento foi assinado digitalmente por SERASA Experian
EC3D2991566A0D2208C65CF1C42A7DE8

Prefeitura Municipal de Santo Amaro



MEMORIAL DESCRITIVO

Proprietário: Município de Santo Amaro
Quadra: 12A
Lote: 234
Área: 102,65 m²
Perímetro: 46,11 m

O **Lote de terreno sob nº 234 da Quadra 12A**, localizado no município de Santo Amaro - BA, na quadra formada pela **Rua Manoel Marques da Silva, Ladeira das Virgens, Rua L, Rua G, Rua H, Rua I, Rua J, Via de Acesso, 2ª Travessa Sacramento, Rua José do Carmo, Escadaria 06 e Área Remanescente**, de formato irregular, abrangendo uma área de **102,65 m²** (cento e dois metros quadrados e sessenta e cinco decímetros quadrados) e um perímetro de **46,11 m**.

Para quem de dentro do lote 234 olha para a **Rua Manoel Marques da Silva**, inicia-se a descrição no ponto **1** na coordenada EX: **531.279,3486** NY: **8.613.287,2999**, no azimute de **285°34'21"** com uma distância de **6,25 m** de frente até o ponto **2** de coordenada EX: **531.273,3323** NY: **8.613.288,9766**, confrontando com **Rua Manoel Marques da Silva**, deste ponto deflete à direita no azimute de **18°37'21"** com uma distância de **16,43 m** do lado direito até o ponto **3** de coordenada EX: **531.278,5794** NY: **8.613.304,5477**, confrontando com **Lote 233**, deste ponto deflete à esquerda no azimute de **15°26'33"** com uma distância de **0,54 m** do lado direito até o ponto **4** de coordenada EX: **531.278,7242** NY: **8.613.305,0719**, confrontando com Área Remanescente, deste ponto deflete à direita no azimute de **105°05'44"** com uma distância de **5,88 m** ao fundo até o ponto **5** de coordenada EX: **531.284,3989** NY: **8.613.303,5412**, confrontando com Área Remanescente, deste ponto deflete à direita no azimute de **197°16'11"** com uma distância de **16,47 m** do lado esquerdo até o ponto **6** de coordenada EX: **531.279,5107** NY: **8.613.287,8175**, confrontando com **Lote 235**, deste ponto deflete à direita no azimute de **197°23'00"** com uma distância de **0,54 m** do lado esquerdo até o ponto **1** de coordenada EX: **531.279,3486** NY: **8.613.287,2999**, confrontando com **Rua Manoel Marques da Silva**.

Santo Amaro - BA, Segunda-feira, 6 de Maio de 2024.

RENEE BUZAGR FONTES
BARRETO
NASCIMENTO:78831237500

Assinado de forma digital por RENEE
BUZAGR FONTES BARRETO
NASCIMENTO:78831237500
Dados: 2024.07.19 09:42:33 -03'00'

Resp. Téc.: **Renée Buzahr Fontes Barreto Nascimento**
CREA: **0500186596**

Rede Ganha Tempo De Serviços Empresariais Ltda.
CNPJ: 13.758.956/0001-07
Vanessa Ferreira Da Silva Muricy - CPF: 019.274.575-13

Praça Purificação | S/N | Centro | Santo Amaro-Ba

www.pmsantoamaro.ba.ipmbrasil.org.br/

Este documento foi assinado digitalmente por SERASA Experian
EC3D2991566A0D2208C65CF1C42A7DE8

Prefeitura Municipal de Santo Amaro



MEMORIAL DESCRITIVO

Proprietário: Município de Santo Amaro
Quadra: 12A
Lote: 235
Área: 98,94 m²
Perímetro: 46,11 m

O **Lote de terreno sob nº 235 da Quadra 12A**, localizado no município de Santo Amaro - BA, na quadra formada pela **Rua Manoel Marques da Silva, Ladeira das Virgens, Rua L, Rua G, Rua H, Rua I, Rua J, Via de Acesso, 2ª Travessa Sacramento, Rua José do Carmo, Escadaria 06 e Área Remanescente**, de formato irregular, abrangendo uma área de **98,94 m²** (noventa e oito metros quadrados e noventa e quatro decímetros quadrados) e um perímetro de **46,11 m**.

Para quem de dentro do lote 235 olha para a **Rua Manoel Marques da Silva**, inicia-se a descrição no ponto **1** na coordenada EX: **531.285,2017** NY: **8.613.286,2184**, no azimute de **285°41'40"** com uma distância de **5,91 m** de frente até o ponto **2** de coordenada EX: **531.279,5107** NY: **8.613.287,8175**, confrontando com **Rua Manoel Marques da Silva**, deste ponto deflete à direita no azimute de **17°16'11"** com uma distância de **16,47 m** do lado direito até o ponto **3** de coordenada EX: **531.284,3989** NY: **8.613.303,5412**, confrontando com **Lote 234**, deste ponto deflete à direita no azimute de **107°38'19"** com uma distância de **0,45 m** do lado direito até o ponto **4** de coordenada EX: **531.284,8275** NY: **8.613.303,4049**, confrontando com **Área Remanescente**, deste ponto deflete à esquerda no azimute de **19°37'52"** com uma distância de **1,00 m** do lado direito até o ponto **5** de coordenada EX: **531.285,1630** NY: **8.613.304,3454**, confrontando com **Área Remanescente**, deste ponto deflete à direita no azimute de **108°19'05"** com uma distância de **5,07 m** ao fundo até o ponto **6** de coordenada EX: **531.289,9743** NY: **8.613.302,7526**, confrontando com **Área Remanescente**, deste ponto deflete à direita no azimute de **196°06'03"** com uma distância de **17,21 m** do lado esquerdo até o ponto **1** de coordenada EX: **531.285,2017** NY: **8.613.286,2184**, confrontando com **Lote 236**.

Santo Amaro - BA, Segunda-feira, 6 de Maio de 2024.

RENEE BUZAGR FONTES
BARRETO
NASCIMENTO:78831237500

Assinado de forma digital por
RENEE BUZAGR FONTES BARRETO
NASCIMENTO:78831237500
Dados: 2024.07.19 09:42:40 -03'00'

Resp. Téc.: **Renée Buzahr Fontes Barreto Nascimento**
CREA: 0500186596

Rede Ganha Tempo De Serviços Empresariais Ltda.
CNPJ: 13.758.956/0001-07
Vanessa Ferreira Da Silva Muricy - CPF: 019.274.575-13

Praça Purificação | S/N | Centro | Santo Amaro-Ba

www.pmsantoamaro.ba.ipmbrasil.org.br/

Este documento foi assinado digitalmente por SERASA Experian
EC3D2991566A0D2208C65CF1C42A7DE8

Prefeitura Municipal de Santo Amaro



MEMORIAL DESCRITIVO

Proprietário: Município de Santo Amaro
Quadra: 12A
Lote: 236
Área: 99,98 m²

O **Lote de terreno sob nº 236 da Quadra 12A**, localizado no município de Santo Amaro - BA, na quadra formada pela **Rua Manoel Marques da Silva, Ladeira das Virgens, Rua L, Rua G, Rua H, Rua I, Rua J, Via de Acesso, 2ª Travessa Sacramento, Rua José do Carmo, Escadaria 06 e Área Remanescente**, de formato irregular, abrangendo uma área de **99,98 m²** (noventa e nove metros quadrados e noventa e oito décimos quadrados) e um perímetro de 45,96 m.

Para quem de dentro do lote 236 olha para a **Rua Manoel Marques da Silva**, inicia-se a descrição no ponto **1** na coordenada EX: **531.291,0186** NY: **8.613.284,5792**, no azimute de **285°44'17"** com uma distância de **6,04 m** de frente até o ponto **2** de coordenada EX: **531.285,2017** NY: **8.613.286,2184**, confrontando com **Rua Manoel Marques da Silva**, deste ponto deflete à direita no azimute de **16°06'03"** com uma distância de **17,21 m** do lado direito até o ponto **3** de coordenada EX: **531.289,9743** NY: **8.613.302,7526**, confrontando com **Lote 235**, deste ponto deflete à direita no azimute de **106°57'27"** com uma distância de **5,62 m** ao fundo até o ponto **4** de coordenada EX: **531.295,3482** NY: **8.613.301,1139**, confrontando com **Área Remanescente**, deste ponto deflete à direita no azimute de **194°40'25"** com uma distância de **17,09 m** do lado esquerdo até o ponto **1** de coordenada EX: **531.291,0186** NY: **8.613.284,5792**, confrontando com **Lote 237**.

Santo Amaro - BA, Segunda-feira, 6 de Maio de 2024.

RENEE BUZAGR FONTES
BARRETO
NASCIMENTO:78831237500

Assinado de forma digital por
RENEE BUZAGR FONTES BARRETO
NASCIMENTO:78831237500
Dados: 2024.07.19 09:42:47 -03'00'

Resp. Téc.:**Renée Buzahr Fontes Barreto Nascimento**
CREA: 0500186596

Rede Ganha Tempo De Serviços Empresariais Ltda.
CNPJ: 13.758.956/0001-07
Vanessa Ferreira Da Silva Muricy - CPF: 019.274.575-13

Praça Purificação | S/N | Centro | Santo Amaro-Ba

www.pmsantoamaro.ba.ipmbrasil.org.br/

Este documento foi assinado digitalmente por SERASA Experian
EC3D2991566A0D2208C65CF1C42A7DE8

Prefeitura Municipal de Santo Amaro



MEMORIAL DESCRITIVO

Proprietário: Município de Santo Amaro
Quadra: 12A
Lote: 237
Área: 103,70 m²

O **Lote de terreno sob nº 237 da Quadra 12A**, localizado no município de Santo Amaro - BA, na quadra formada pela **Rua Manoel Marques da Silva, Ladeira das Virgens, Rua L, Rua G, Rua H, Rua I, Rua J, Via de Acesso, 2ª Travessa Sacramento, Rua José do Carmo, Escadaria 06 e Área Remanescente**, de formato irregular, abrangendo uma área de **103,70 m²** (cento e três metros quadrados e setenta decímetros quadrados) e um perímetro de 46,19 m.

Para quem de dentro do lote 237 olha para a **Rua Manoel Marques da Silva**, inicia-se a descrição no ponto **1** na coordenada EX: **531.297,1521** NY: **8.613.282,9576**, no azimute de **284°48'33"** com uma distância de **6,34 m** de frente até o ponto **2** de coordenada EX: **531.291,0186** NY: **8.613.284,5792**, confrontando com **Rua Manoel Marques da Silva**, deste ponto deflete à direita no azimute de **14°40'25"** com uma distância de **17,09 m** do lado direito até o ponto **3** de coordenada EX: **531.295,3482** NY: **8.613.301,1139**, confrontando com **Lote 236**, deste ponto deflete à direita no azimute de **106°57'24"** com uma distância de **5,88 m** ao fundo até o ponto **4** de coordenada EX: **531.300,9691** NY: **8.613.299,4001**, confrontando com **Área Remanescente**, deste ponto deflete à direita no azimute de **193°04'10"** com uma distância de **16,88 m** do lado esquerdo até o ponto **1** de coordenada EX: **531.297,1521** NY: **8.613.282,9576**, confrontando com **Lote 238**.

Santo Amaro - BA, Segunda-feira, 6 de Maio de 2024.

RENEE BUZahr FONTES
BARRETO
NASCIMENTO:78831237500

Assinado de forma digital por
RENEE BUZahr FONTES BARRETO
NASCIMENTO:78831237500
Dados: 2024.07.19 09:42:54 -03'00'

Resp. Téc.:Renée Buzahr Fontes Barreto Nascimento
CREA: 0500186596

Rede Ganha Tempo De Serviços Empresariais Ltda.
CNPJ: 13.758.956/0001-07
Vanessa Ferreira Da Silva Muricy - CPF: 019.274.575-13

Praça Purificação | S/N | Centro | Santo Amaro-Ba

www.pmsantoamaro.ba.ipmbrasil.org.br/

Este documento foi assinado digitalmente por SERASA Experian
EC3D2991566A0D2208C65CF1C42A7DE8

Prefeitura Municipal de Santo Amaro



MEMORIAL DESCRITIVO

Proprietário: Município de Santo Amaro
Quadra: 12A
Lote: 238
Área: 75,35 m²
Perímetro: 42,43 m

O **Lote de terreno sob nº 238 da Quadra 12A**, localizado no município de Santo Amaro - BA, na quadra formada pela **Rua Manoel Marques da Silva, Ladeira das Virgens, Rua L, Rua G, Rua H, Rua I, Rua J, Via de Acesso, 2ª Travessa Sacramento, Rua José do Carmo, Escadaria 06 e Área Remanescente**, de formato irregular, abrangendo uma área de **75,35 m²** (setenta e cinco metros quadrados e trinta e cinco decímetros quadrados) e um perímetro de **42,43 m**.

Para quem de dentro do lote 238 olha para a **Rua Manoel Marques da Silva**, inicia-se a descrição no ponto **1** na coordenada EX: **531.301,7387** NY: **8.613.281,9636**, no azimute de **282°13'41"** com uma distância de **4,69 m** de frente até o ponto **2** de coordenada EX: **531.297,1521** NY: **8.613.282,9576**, confrontando com **Rua Manoel Marques da Silva**, deste ponto deflete à direita no azimute de **13°04'10"** com uma distância de **16,88 m** do lado direito até o ponto **3** de coordenada EX: **531.300,9691** NY: **8.613.299,4001**, confrontando com **Lote 237**, deste ponto deflete à direita no azimute de **106°57'25"** com uma distância de **4,34 m** ao fundo até o ponto **4** de coordenada EX: **531.305,1247** NY: **8.613.298,1330**, confrontando com **Área Remanescente**, deste ponto deflete à direita no azimute de **191°49'39"** com uma distância de **15,75 m** do lado esquerdo até o ponto **5** de coordenada EX: **531.301,8955** NY: **8.613.282,7126**, confrontando com **Lote 239**, deste ponto deflete à esquerda no azimute de **191°49'33"** com uma distância de **0,77 m** do lado esquerdo até o ponto **1** de coordenada EX: **531.301,7387** NY: **8.613.281,9636**, confrontando com **Rua Manoel Marques da Silva**.

Santo Amaro - BA, Segunda-feira, 6 de Maio de 2024.

RENEE BUZAHR FONTES BARRETO
NASCIMENTO:78831237500

Assinado de forma digital por
RENEE BUZAHR FONTES BARRETO
NASCIMENTO:78831237500
Dados: 2024.07.19 09:43:03 -03'00'

Resp. Téc.:Renée Buzahr Fontes Barreto Nascimento
CREA: 0500186596

Rede Ganha Tempo De Serviços Empresariais Ltda.
CNPJ: 13.758.956/0001-07
Vanessa Ferreira Da Silva Muricy - CPF: 019.274.575-13

Praça Purificação | S/N | Centro | Santo Amaro-Ba

www.pmsantoamaro.ba.ipmbrasil.org.br/

Este documento foi assinado digitalmente por SERASA Experian
EC3D2991566A0D2208C65CF1C42A7DE8

Prefeitura Municipal de Santo Amaro



MEMORIAL DESCRITIVO

Proprietário: Município de Santo Amaro
Quadra: 12A
Lote: 239
Área: 98,17 m²
Perímetro: 43,83 m

O **Lote de terreno sob nº 239 da Quadra 12A**, localizado no município de Santo Amaro - BA, na quadra formada pela **Rua Manoel Marques da Silva, Ladeira das Virgens, Rua L, Rua G, Rua H, Rua I, Rua J, Via de Acesso, 2ª Travessa Sacramento, Rua José do Carmo, Escadaria 06 e Área Remanescente**, de formato irregular, abrangendo uma área de **98,17 m²** (noventa e oito metros quadrados e dezessete decímetros quadrados) e um perímetro de **43,83 m**.

Para quem de dentro do lote 239 olha para a **Rua Manoel Marques da Silva**, inicia-se a descrição no ponto **1** na coordenada EX: **531.307,7173** NY: **8.613.281,1639**, no azimute de **284°53'49"** com uma distância de **6,02 m** de frente até o ponto **2** de coordenada EX: **531.301,8955** NY: **8.613.282,7126**, confrontando com **Rua Manoel Marques da Silva**, deste ponto deflete à direita no azimute de **11°49'39"** com uma distância de **15,75 m** do lado direito até o ponto **3** de coordenada EX: **531.305,1247** NY: **8.613.298,1330**, confrontando com **Lote 238**, deste ponto deflete à direita no azimute de **106°57'25"** com uma distância de **6,56 m** ao fundo até o ponto **4** de coordenada EX: **531.311,4027** NY: **8.613.296,2188**, confrontando com , deste ponto deflete à direita no azimute de **193°45'20"** com uma distância de **15,50 m** do lado esquerdo até o ponto **1** de coordenada EX: **531.307,7173** NY: **8.613.281,1639**, confrontando com **Lote 240**.

Santo Amaro - BA, Segunda-feira, 6 de Maio de 2024.

RENEE BUZAHR FONTES
BARRETO
NASCIMENTO:78831237500

Assinado de forma digital por
RENEE BUZAHR FONTES BARRETO
NASCIMENTO:78831237500
Dados: 2024.07.19 09:43:11 -03'00'

Resp. Téc.:**Renée Buzahr Fontes Barreto Nascimento**
CREA: 0500186596

Rede Ganha Tempo De Serviços Empresariais Ltda.
CNPJ: 13.758.956/0001-07
Vanessa Ferreira Da Silva Muricy - CPF: 019.274.575-13

Praça Purificação | S/N | Centro | Santo Amaro-Ba

www.pmsantoamaro.ba.ipmbrasil.org.br/

Este documento foi assinado digitalmente por SERASA Experian
EC3D2991566A0D2208C65CF1C42A7DE8

Prefeitura Municipal de Santo Amaro



MEMORIAL DESCRITIVO

Proprietário: Município de Santo Amaro
Quadra: 12A
Lote: 240
Área: 94,59 m²
Perímetro: 42,95 m

O **Lote de terreno sob nº 240 da Quadra 12ª**, localizado no município de Santo Amaro - BA, na quadra formada pela **Rua Manoel Marques da Silva, Ladeira das Virgens, Rua L, Rua G, Rua H, Rua I, Rua J, Via de Acesso, 2ª Travessa Sacramento, Rua José do Carmo, Escadaria 06 e Área Remanescente**, de formato irregular, abrangendo uma área de **94,59 m²** (noventa e quatro metros quadrados e cinquenta e nove decímetros quadrados) e um perímetro de **42,95 m**.

Para quem de dentro do lote 240 olha para a **Rua Manoel Marques da Silva**, inicia-se a descrição no ponto **1** na coordenada EX: **531.313,1616** NY: **8.613.279,9764**, no azimute de **282°18'17"** com uma distância de **5,57 m** de frente até o ponto **2** de coordenada EX: **531.307,7173** NY: **8.613.281,1639**, confrontando com **Rua Manoel Marques da Silva**, deste ponto deflete à direita no azimute de **13°45'20"** com uma distância de **15,50 m** do lado direito até o ponto **3** de coordenada EX: **531.311,4027** NY: **8.613.296,2188**, confrontando com **Lote 239**, deste ponto deflete à direita no azimute de **106°57'25"** com uma distância de **6,85 m** ao fundo até o ponto **4** de coordenada EX: **531.317,9506** NY: **8.613.294,2223**, confrontando com **Área Remanescente**, deste ponto deflete à direita no azimute de **198°34'51"** com uma distância de **15,03 m** do lado esquerdo até o ponto **1** de coordenada EX: **531.313,1616** NY: **8.613.279,9764**, confrontando com **Lote 241**.

Santo Amaro - BA, Segunda-feira, 6 de Maio de 2024.

RENEE BUZAGR FONTES
BARRETO
NASCIMENTO:78831237500

Assinado de forma digital por
RENEE BUZAGR FONTES BARRETO
NASCIMENTO:78831237500
Dados: 2024.07.19 09:43:37 -03'00'

Resp. Téc.:Renée Buzahr Fontes Barreto Nascimento
CREA: 0500186596

Rede Ganha Tempo De Serviços Empresariais Ltda.
CNPJ: 13.758.956/0001-07
Vanessa Ferreira Da Silva Muricy - CPF: 019.274.575-13

Praça Purificação | S/N | Centro | Santo Amaro-Ba

www.pmsantoamaro.ba.ipmbrasil.org.br/

Este documento foi assinado digitalmente por SERASA Experian
EC3D2991566A0D2208C65CF1C42A7DE8

Prefeitura Municipal de Santo Amaro



MEMORIAL DESCRITIVO

Proprietário: Município de Santo Amaro
Quadra: 12A
Lote: 241
Área: 74,47 m²
Perímetro: 41,49 m

O **Lote de terreno sob nº 241 da Quadra 12A**, localizado no município de Santo Amaro - BA, na quadra formada pela **Rua Manoel Marques da Silva, Ladeira das Virgens, Rua L, Rua G, Rua H, Rua I, Rua J, Via de Acesso, 2ª Travessa Sacramento, Rua José do Carmo, Escadaria 06 e Área Remanescente**, de formato irregular, abrangendo uma área de **74,47 m²** (setenta e quatro metros quadrados e quarenta e sete decímetros quadrados) e um perímetro de **41,49 m**.

Para quem de dentro do lote 241 olha para a **Rua Manoel Marques da Silva**, inicia-se a descrição no ponto **1** na coordenada EX: **531.317,1675** NY: **8.613.278,6322**, no azimute de **288°32'55"** com uma distância de **4,23 m** de frente até o ponto **2** de coordenada EX: **531.313,1616** NY: **8.613.279,9764**, confrontando com **Rua Manoel Marques da Silva**, deste ponto deflete à direita no azimute de **18°34'51"** com uma distância de **15,03 m** do lado direito até o ponto **3** de coordenada EX: **531.317,9506** NY: **8.613.294,2223**, confrontando com **Lote 240**, deste ponto deflete à direita no azimute de **18°53'29"** com uma distância de **1,03 m** do lado direito até o ponto **4** de coordenada EX: **531.318,2849** NY: **8.613.295,1994**, confrontando com **Área Remanescente**, deste ponto deflete à direita no azimute de **107°27'38"** com uma distância de **5,02 m** ao fundo até o ponto **5** de coordenada EX: **531.323,0717** NY: **8.613.293,6938**, confrontando com **Área Remanescente**, deste ponto deflete à direita no azimute de **201°24'20"** com uma distância de **16,18 m** do lado esquerdo até o ponto **1** de coordenada EX: **531.317,1675** NY: **8.613.278,6322**, confrontando com **Lote 242**.

Santo Amaro - BA, Segunda-feira, 6 de Maio de 2024.

RENEE BUZAGR FONTES
BARRETO
NASCIMENTO:78831237500

Assinado de forma digital por
RENEE BUZAGR FONTES BARRETO
NASCIMENTO:78831237500
Dados: 2024.07.19 09:43:44 -03'00'

Resp. Téc.: **Renée Buzahr Fontes Barreto Nascimento**
CREA: 0500186596

Rede Ganha Tempo De Serviços Empresariais Ltda.
CNPJ: 13.758.956/0001-07
Vanessa Ferreira Da Silva Muricy - CPF: 019.274.575-13

Praça Purificação | S/N | Centro | Santo Amaro-Ba

www.pmsantoamaro.ba.ipmbrasil.org.br/

Este documento foi assinado digitalmente por SERASA Experian
EC3D2991566A0D2208C65CF1C42A7DE8

Prefeitura Municipal de Santo Amaro



MEMORIAL DESCRITIVO

Proprietário: Município de Santo Amaro
Quadra: 12A
Lote: 242
Área: 70,33 m²
Perímetro: 41,99 m

O **Lote de terreno sob nº 242 da Quadra 12A**, localizado no município de Santo Amaro - BA, na quadra formada pela **Rua Manoel Marques da Silva, Ladeira das Virgens, Rua L, Rua G, Rua H, Rua I, Rua J, Via de Acesso, 2ª Travessa Sacramento, Rua José do Carmo, Escadaria 06 e Área Remanescente**, de formato irregular, abrangendo uma área de **70,33 m²** (setenta metros quadrados e trinta e três décimos quadrados) e um perímetro de **41,99 m**.

Para quem de dentro do lote 242 olha para a **Rua Manoel Marques da Silva**, inicia-se a descrição no ponto **1** na coordenada EX: **531.321,2146** NY: **8.613.277,3431**, no azimute de **287°40'05"** com uma distância de **4,25 m** de frente até o ponto **2** de coordenada EX: **531.317,1675** NY: **8.613.278,6322**, confrontando com **Rua Manoel Marques da Silva**, deste ponto deflete à direita no azimute de **21°24'20"** com uma distância de **16,18 m** do lado direito até o ponto **3** de coordenada EX: **531.323,0717** NY: **8.613.293,6938**, confrontando com **Lote 241**, deste ponto deflete à direita no azimute de **24°21'43"** com uma distância de **0,63 m** do lado direito até o ponto **4** de coordenada EX: **531.323,3297** NY: **8.613.294,2637**, confrontando com **Área Remanescente**, deste ponto deflete à direita no azimute de **107°10'27"** com uma distância de **4,10 m** ao fundo até o ponto **5** de coordenada EX: **531.327,2515** NY: **8.613.293,0516**, confrontando com **Área Remanescente**, deste ponto deflete à direita no azimute de **201°01'19"** com uma distância de **16,12 m** do lado esquerdo até o ponto **6** de coordenada EX: **531.321,4685** NY: **8.613.278,0037**, confrontando com **Lote 243**, deste ponto deflete à esquerda no azimute de **201°01'17"** com uma distância de **0,71 m** do lado esquerdo até o ponto **1** de coordenada EX: **531.321,2146** NY: **8.613.277,3431**, confrontando com **Rua Manoel Marques da Silva**.

Santo Amaro - BA, Segunda-feira, 6 de Maio de 2024.

RENEE BUZAGR FONTES
BARRETO
NASCIMENTO:78831237500

Assinado de forma digital por
RENEE BUZAGR FONTES BARRETO
NASCIMENTO:78831237500
Dados: 2024.07.19 09:43:52 -03'00'

Resp. Téc.: **Renée Buzahr Fontes Barreto Nascimento**
CREA: 0500186596

Rede Ganha Tempo De Serviços Empresariais Ltda.
CNPJ: 13.758.956/0001-07
Vanessa Ferreira Da Silva Muricy - CPF: 019.274.575-13

Praça Purificação | S/N | Centro | Santo Amaro-Ba

www.pmsantoamaro.ba.ipmbrasil.org.br/

Este documento foi assinado digitalmente por SERASA Experian
EC3D2991566A0D2208C65CF1C42A7DE8

Prefeitura Municipal de Santo Amaro



MEMORIAL DESCRITIVO

Proprietário: Município de Santo Amaro
Quadra: 12A
Lote: 243
Área: 78,77 m²
Perímetro: 41,98 m

O **Lote de terreno sob nº 243 da Quadra 12A**, localizado no município de Santo Amaro - BA, na quadra formada pela **Rua Manoel Marques da Silva, Ladeira das Virgens, Rua L, Rua G, Rua H, Rua I, Rua J, Via de Acesso, 2ª Travessa Sacramento, Rua José do Carmo, Escadaria 06 e Área Remanescente**, de formato irregular, abrangendo uma área de **78,77 m²** (setenta e oito metros quadrados e setenta e sete decímetros quadrados) e um perímetro de **41,98 m**.

Para quem de dentro do lote 243 olha para a **Rua Manoel Marques da Silva**, inicia-se a descrição no ponto **1** na coordenada EX: **531.326,3567** NY: **8.613.276,4158**, no azimute de **287°59'44"** com uma distância de **5,14 m** de frente até o ponto **2** de coordenada EX: **531.321,4685** NY: **8.613.278,0037**, confrontando com **Rua Manoel Marques da Silva**, deste ponto deflete à direita no azimute de **21°01'19"** com uma distância de **16,12 m** do lado direito até o ponto **3** de coordenada EX: **531.327,2515** NY: **8.613.293,0516**, confrontando com **Lote 242**, deste ponto deflete à direita no azimute de **108°06'53"** com uma distância de **4,63 m** ao fundo até o ponto **4** de coordenada EX: **531.331,6559** NY: **8.613.291,6108**, confrontando com **Área Remanescente**, deste ponto deflete à direita no azimute de **199°10'11"** com uma distância de **15,24 m** do lado esquerdo até o ponto **5** de coordenada EX: **531.326,6509** NY: **8.613.277,2140**, confrontando com **Lote 244**, deste ponto deflete à direita no azimute de **200°14'05"** com uma distância de **0,85 m** do lado esquerdo até o ponto **1** de coordenada EX: **531.326,3567** NY: **8.613.276,4158**, confrontando com **Rua Manoel Marques da Silva**.

Santo Amaro - BA, Segunda-feira, 6 de Maio de 2024.

RENEE BUZAGR FONTES
BARRETO
NASCIMENTO:78831237500

Assinado de forma digital por
RENEE BUZAGR FONTES BARRETO
NASCIMENTO:78831237500
Dados: 2024.07.19 09:43:59 -03'00'

Resp. Téc.:Renée Buzahr Fontes Barreto Nascimento
CREA: 0500186596

Rede Ganha Tempo De Serviços Empresariais Ltda.
CNPJ: 13.758.956/0001-07
Vanessa Ferreira Da Silva Muricy - CPF: 019.274.575-13

Praça Purificação | S/N | Centro | Santo Amaro-Ba

www.pmsantoamaro.ba.ipmbrasil.org.br/

Este documento foi assinado digitalmente por SERASA Experian
EC3D2991566A0D2208C65CF1C42A7DE8

Prefeitura Municipal de Santo Amaro



MEMORIAL DESCRITIVO

Proprietário: Município de Santo Amaro
Quadra: 12A
Lote: 244
Área: 30,22 m²
Perímetro: 34,45 m

O **Lote de terreno sob nº 244 da Quadra 12A**, localizado no município de Santo Amaro - BA, na quadra formada pela **Rua Manoel Marques da Silva, Ladeira das Virgens, Rua L, Rua G, Rua H, Rua I, Rua J, Via de Acesso, 2ª Travessa Sacramento, Rua José do Carmo, Escadaria 06 e Área Remanescente**, de formato irregular, abrangendo uma área de **30,22 m²** (trinta metros quadrados e vinte e dois decímetros quadrados) e um perímetro de 34,45 m.

Para quem de dentro do lote 244 olha para a **Rua Manoel Marques da Silva**, inicia-se a descrição no ponto **1** na coordenada EX: **531.328,6588** NY: **8.613.276,5567**, no azimute de **288°07'36"** com uma distância de **2,11 m** de frente até o ponto **2** de coordenada EX: **531.326,6509** NY: **8.613.277,2140**, confrontando com **Rua Manoel Marques da Silva**, deste ponto deflete à direita no azimute de **19°10'11"** com uma distância de **15,24 m** do lado direito até o ponto **3** de coordenada EX: **531.331,6559** NY: **8.613.291,6108**, confrontando com **Lote 243**, deste ponto deflete à direita no azimute de **107°45'53"** com uma distância de **1,85 m** ao fundo até o ponto **4** de coordenada EX: **531.333,4199** NY: **8.613.291,0456**, confrontando com **Área Remanescente**, deste ponto deflete à direita no azimute de **198°11'27"** com uma distância de **15,25 m** do lado esquerdo até o ponto **1** de coordenada EX: **531.328,6588** NY: **8.613.276,5567**, confrontando com **Lote 245**.

Santo Amaro - BA, Segunda-feira, 6 de Maio de 2024.

RENEE BUZAGR FONTES
BARRETO
NASCIMENTO:78831237500

Assinado de forma digital por
RENEE BUZAGR FONTES BARRETO
NASCIMENTO:78831237500
Dados: 2024.07.19 09:44:07 -03'00'

Resp. Téc.:Renée Buzahr Fontes Barreto Nascimento
CREA: 0500186596

Rede Ganha Tempo De Serviços Empresariais Ltda.
CNPJ: 13.758.956/0001-07
Vanessa Ferreira Da Silva Muricy - CPF: 019.274.575-13

Praça Purificação | S/N | Centro | Santo Amaro-Ba

www.pmsantoamaro.ba.ipmbrasil.org.br/

Este documento foi assinado digitalmente por SERASA Experian
EC3D2991566A0D2208C65CF1C42A7DE8

Prefeitura Municipal de Santo Amaro



MEMORIAL DESCRITIVO

Proprietário: Município de Santo Amaro
Quadra: 12A
Lote: 245
Área: 96,76 m²
Perímetro: 43,62 m

O **Lote de terreno sob nº 245 da Quadra 12A**, localizado no município de Santo Amaro - BA, na quadra formada pela **Rua Manoel Marques da Silva, Ladeira das Virgens, Rua L, Rua G, Rua H, Rua I, Rua J, Via de Acesso, 2ª Travessa Sacramento, Rua José do Carmo, Escadaria 06 e Área Remanescente**, de formato irregular, abrangendo uma área de **96,76 m²** (noventa e seis metros quadrados e setenta e seis decímetros quadrados) e um perímetro de **43,62 m**.

Para quem de dentro do lote 245 olha para a **Rua Manoel Marques da Silva**, inicia-se a descrição no ponto **1** na coordenada EX: **531.335,4086** NY: **8.613.274,4663**, no azimute de **287°12'27"** com uma distância de **7,07 m** de frente até o ponto **2** de coordenada EX: **531.328,6588** NY: **8.613.276,5567**, confrontando com **Rua Manoel Marques da Silva**, deste ponto deflete à direita no azimute de **18°11'27"** com uma distância de **15,25 m** do lado direito até o ponto **3** de coordenada EX: **531.333,4199** NY: **8.613.291,0456**, confrontando com **Lote 244**, deste ponto deflete à direita no azimute de **100°50'40"** com uma distância de **5,39 m** ao fundo até o ponto **4** de coordenada EX: **531.338,7153** NY: **8.613.290,0312**, confrontando com **Área Remanescente**, deste ponto deflete à direita no azimute de **191°59'38"** com uma distância de **15,91 m** do lado esquerdo até o ponto **1** de coordenada EX: **531.335,4086** NY: **8.613.274,4663**, confrontando com **Lote 246**.

Santo Amaro - BA, Segunda-feira, 6 de Maio de 2024.

RENEE BUZAHR FONTES
BARRETO
NASCIMENTO:78831237500

Assinado de forma digital por
RENEE BUZAHR FONTES BARRETO
NASCIMENTO:78831237500
Dados: 2024.07.19 09:44:14 -03'00'

Resp. Téc.:Renée Buzahr Fontes Barreto Nascimento
CREA: 0500186596

Rede Ganha Tempo De Serviços Empresariais Ltda.
CNPJ: 13.758.956/0001-07
Vanessa Ferreira Da Silva Muricy - CPF: 019.274.575-13

Praça Purificação | S/N | Centro | Santo Amaro-Ba

www.pmsantoamaro.ba.ipmbrasil.org.br/

Este documento foi assinado digitalmente por SERASA Experian
EC3D2991566A0D2208C65CF1C42A7DE8

Prefeitura Municipal de Santo Amaro



MEMORIAL DESCRITIVO

Proprietário: Município de Santo Amaro
Quadra: 12A
Lote: 246
Área: 79,42 m²
Perímetro: 44,93 m

O **Lote de terreno sob nº 246 da Quadra 12A**, localizado no município de Santo Amaro - BA, na quadra formada pela **Rua Manoel Marques da Silva, Ladeira das Virgens, Rua L, Rua G, Rua H, Rua I, Rua J, Via de Acesso, 2ª Travessa Sacramento, Rua José do Carmo, Escadaria 06 e Área Remanescente**, de formato irregular, abrangendo uma área de **79,42 m²** (setenta e nove metros quadrados e quarenta e dois decímetros quadrados) e um perímetro de **44,93 m**.

Para quem de dentro do lote 246 olha para a **Rua Manoel Marques da Silva**, inicia-se a descrição no ponto **1** na coordenada EX: **531.339,7234** NY: **8.613.273,4035**, no azimute de **283°50'14"** com uma distância de **4,44 m** de frente até o ponto **2** de coordenada EX: **531.335,4086** NY: **8.613.274,4663**, confrontando com **Rua Manoel Marques da Silva**, deste ponto deflete à direita no azimute de **11°59'38"** com uma distância de **15,91 m** do lado direito até o ponto **3** de coordenada EX: **531.338,7153** NY: **8.613.290,0312**, confrontando com **Lote 245**, deste ponto deflete à esquerda no azimute de **11°59'36"** com uma distância de **2,04 m** do lado direito até o ponto **4** de coordenada EX: **531.339,1395** NY: **8.613.292,0283**, confrontando com **Área Remanescente**, deste ponto deflete à direita no azimute de **100°42'28"** com uma distância de **4,35 m** ao fundo até o ponto **5** de coordenada EX: **531.343,4117** NY: **8.613.291,2204**, confrontando com , deste ponto deflete à direita no azimute de **191°41'45"** com uma distância de **18,19 m** do lado esquerdo até o ponto **1** de coordenada EX: **531.339,7234** NY: **8.613.273,4035**, confrontando com **Lote 247**.

Santo Amaro - BA, Segunda-feira, 6 de Maio de 2024.

RENEE BUZAGR FONTES
BARRETO
NASCIMENTO:78831237500

Assinado de forma digital por
RENEE BUZAGR FONTES BARRETO
NASCIMENTO:78831237500
Dados: 2024.07.19 09:44:45 -03'00'

Resp. Téc.:Renée Buzahr Fontes Barreto Nascimento
CREA: 0500186596

Rede Ganha Tempo De Serviços Empresariais Ltda.
CNPJ: 13.758.956/0001-07
Vanessa Ferreira Da Silva Muricy - CPF: 019.274.575-13

Praça Purificação | S/N | Centro | Santo Amaro-Ba

www.pmsantoamaro.ba.ipmbrasil.org.br/

Este documento foi assinado digitalmente por SERASA Experian
EC3D2991566A0D2208C65CF1C42A7DE8

Prefeitura Municipal de Santo Amaro



MEMORIAL DESCRITIVO

Proprietário: Município de Santo Amaro
Quadra: 12A
Lote: 247
Área: 94,64 m²
Perímetro: 46,84 m

O **Lote de terreno sob nº 247 da Quadra 12A**, localizado no município de Santo Amaro - BA, na quadra formada pela **Rua Manoel Marques da Silva, Ladeira das Virgens, Rua L, Rua G, Rua H, Rua I, Rua J, Via de Acesso, 2ª Travessa Sacramento, Rua José do Carmo, Escadaria 06 e Área Remanescente**, de formato irregular, abrangendo uma área de **94,64 m²** (noventa e quatro metros quadrados e sessenta e quatro décimos quadrados) e um perímetro de **46,84 m**.

Para quem de dentro do lote 247 olha para a **Rua Manoel Marques da Silva**, inicia-se a descrição no ponto **1** na coordenada EX: **531.344,6160** NY: **8.613.272,3222**, no azimute de **282°27'46"** com uma distância de **5,01 m** de frente até o ponto **2** de coordenada EX: **531.339,7234** NY: **8.613.273,4035**, confrontando com **Rua Manoel Marques da Silva**, deste ponto deflete à direita no azimute de **11°41'45"** com uma distância de **18,19 m** do lado direito até o ponto **3** de coordenada EX: **531.343,4117** NY: **8.613.291,2204**, confrontando com **Lote 246**, deste ponto deflete à direita no azimute de **101°35'57"** com uma distância de **5,37 m** ao fundo até o ponto **4** de coordenada EX: **531.348,6722** NY: **8.613.290,1407**, confrontando com **Área Remanescente**, deste ponto deflete à direita no azimute de **192°49'28"** com uma distância de **18,27 m** do lado esquerdo até o ponto **1** de coordenada EX: **531.344,6160** NY: **8.613.272,3222**, confrontando com **Área Remanescente**.

Santo Amaro - BA, Segunda-feira, 6 de Maio de 2024.

RENEE BUZAGR FONTES
BARRETO
NASCIMENTO:78831237500

Assinado de forma digital por
RENEE BUZAGR FONTES BARRETO
NASCIMENTO:78831237500
Dados: 2024.07.19 09:44:54 -03'00'

Resp. Téc.:Renée Buzahr Fontes Barreto Nascimento
CREA: 0500186596

Rede Ganha Tempo De Serviços Empresariais Ltda.
CNPJ: 13.758.956/0001-07
Vanessa Ferreira Da Silva Muricy - CPF: 019.274.575-13

Praça Purificação | S/N | Centro | Santo Amaro-Ba

www.pmsantoamaro.ba.ipmbrasil.org.br/

Este documento foi assinado digitalmente por SERASA Experian
EC3D2991566A0D2208C65CF1C42A7DE8

Prefeitura Municipal de Santo Amaro



MEMORIAL DESCRITIVO

Proprietário: Município de Santo Amaro
Quadra: 12A
Lote: 248
Área: 132,66 m²
Perímetro: 53,42 m

O **Lote de terreno sob nº 248 da Quadra 12A**, localizado no município de Santo Amaro - BA, na quadra formada pela **Rua Manoel Marques da Silva, Ladeira das Virgens, Rua L, Rua G, Rua H, Rua I, Rua J, Via de Acesso, 2ª Travessa Sacramento, Rua José do Carmo, Escadaria 06 e Área Remanescente**, de formato irregular, abrangendo uma área de **132,66 m²** (cento e trinta e dois metros quadrados e sessenta e seis decímetros quadrados) e um perímetro de **53,42 m**.

Para quem de dentro do lote 248 olha para a **Via de Acesso**, inicia-se a descrição no ponto **1** na coordenada EX: **531.350,7265** NY: **8.613.296,9988**, no azimute de **197°01'15"** com uma distância de **6,14 m** de frente até o ponto **2** de coordenada EX: **531.348,9280** NY: **8.613.291,1239**, confrontando com , deste ponto deflete à direita no azimute de **280°15'25"** com uma distância de **19,71 m** do lado direito até o ponto **3** de coordenada EX: **531.329,5365** NY: **8.613.294,6328**, confrontando com **Área Remanescente**, deste ponto deflete à direita no azimute de **10°07'13"** com uma distância de **7,10 m** ao fundo até o ponto **4** de coordenada EX: **531.330,7835** NY: **8.613.301,6189**, confrontando com **Área Remanescente**, deste ponto deflete à direita no azimute de **103°02'36"** com uma distância de **20,47 m** do lado esquerdo até o ponto **1** de coordenada EX: **531.350,7265** NY: **8.613.296,9988**, confrontando com **Área Remanescente**.

Santo Amaro - BA, Segunda-feira, 6 de Maio de 2024.

RENEE BUZahr FONTES
BARRETO
NASCIMENTO:78831237500

Assinado de forma digital por
RENEE BUZahr FONTES BARRETO
NASCIMENTO:78831237500
Dados: 2024.07.19 09:45:01 -03'00'

Resp. Téc.:Renée Buzahr Fontes Barreto Nascimento
CREA: 0500186596

Rede Ganha Tempo De Serviços Empresariais Ltda.
CNPJ: 13.758.956/0001-07
Vanessa Ferreira Da Silva Muricy - CPF: 019.274.575-13

Praça Purificação | S/N | Centro | Santo Amaro-Ba

www.pmsantoamaro.ba.ipmbrasil.org.br/

Este documento foi assinado digitalmente por SERASA Experian
EC3D2991566A0D2208C65CF1C42A7DE8

Prefeitura Municipal de Santo Amaro



MEMORIAL DESCRITIVO

Proprietário: Município de Santo Amaro
Quadra: 12A
Lote: 249
Área: 130,27 m²
Perímetro: 51,50 m

O **Lote de terreno sob nº 249 da Quadra 12A**, localizado no município de Santo Amaro - BA, na quadra formada pela **Rua Manoel Marques da Silva, Ladeira das Virgens, Rua L, Rua G, Rua H, Rua I, Rua J, Via de Acesso, 2ª Travessa Sacramento, Rua José do Carmo, Escadaria 06 e Área Remanescente**, de formato irregular, abrangendo uma área de **130,27 m²** (cento e trinta metros quadrados e vinte e sete décimos quadrados) e um perímetro de **51,50 m**.

Para quem de dentro do lote 249 olha para a **Via de Acesso**, inicia-se a descrição no ponto **1** na coordenada EX: **531.357,6425** NY: **8.613.307,8120**, no azimute de **211°51'28"** com uma distância de **7,25 m** de frente até o ponto **2** de coordenada EX: **531.353,8182** NY: **8.613.301,6579**, confrontando com **Via de Acesso**, deste ponto deflete à direita no azimute de **303°31'02"** com uma distância de **18,71 m** do lado direito até o ponto **3** de coordenada EX: **531.338,2164** NY: **8.613.311,9913**, confrontando com , deste ponto deflete à direita no azimute de **29°56'56"** com uma distância de **6,61 m** ao fundo até o ponto **4** de coordenada EX: **531.341,5152** NY: **8.613.317,7168**, confrontando com **Área Remanescente**, deste ponto deflete à direita no azimute de **121°33'24"** com uma distância de **18,93 m** do lado esquerdo até o ponto **1** de coordenada EX: **531.357,6425** NY: **8.613.307,8120**, confrontando com **Lote 250**.

Santo Amaro - BA, Segunda-feira, 6 de Maio de 2024.

RENEE BUZAHR FONTES
BARRETO
NASCIMENTO:78831237500

Assinado de forma digital por
RENEE BUZAHR FONTES BARRETO
NASCIMENTO:78831237500
Dados: 2024.07.19 09:45:10 -03'00'

Resp. Téc.:Renée Buzahr Fontes Barreto Nascimento
CREA: 0500186596

Rede Ganha Tempo De Serviços Empresariais Ltda.
CNPJ: 13.758.956/0001-07
Vanessa Ferreira Da Silva Muricy - CPF: 019.274.575-13

Praça Purificação | S/N | Centro | Santo Amaro-Ba

www.pmsantoamaro.ba.ipmbrasil.org.br/

Este documento foi assinado digitalmente por SERASA Experian
EC3D2991566A0D2208C65CF1C42A7DE8

Prefeitura Municipal de Santo Amaro



MEMORIAL DESCRITIVO

Proprietário: Município de Santo Amaro
Quadra: 12A
Lote: 250
Área: 404,89 m²

O **Lote de terreno sob nº 250 da Quadra 12A**, localizado no município de Santo Amaro - BA, na quadra formada pela **Rua Manoel Marques da Silva, Ladeira das Virgens, Rua L, Rua G, Rua H, Rua I, Rua J, Via de Acesso, 2ª Travessa Sacramento, Rua José do Carmo, Escadaria 06 e Área Remanescente**, de formato irregular, abrangendo uma área de **404,89 m²** (quatrocentos e quatro metros quadrados e oitenta e nove decímetros quadrados) e um perímetro de **85,08 m**.

Para quem de dentro do lote 250 olha para a **Via de Acesso**, inicia-se a descrição no ponto **1** na coordenada EX: **531.363,2045** NY: **8.613.310,4329**, no azimute de **299°29'39"** com uma distância de **3,86 m** de frente até o ponto **2** de coordenada EX: **531.359,8447** NY: **8.613.312,3334**, confrontando com **Via de Acesso**, deste ponto deflete à esquerda no azimute de **205°58'09"** com uma distância de **5,03 m** do lado direito até o ponto **3** de coordenada EX: **531.357,6425** NY: **8.613.307,8120**, confrontando com , deste ponto deflete à direita no azimute de **301°33'24"** com uma distância de **18,93 m** do lado direito até o ponto **4** de coordenada EX: **531.341,5152** NY: **8.613.317,7168**, confrontando com **Lote 249**, deste ponto deflete à direita no azimute de **32°13'57"** com uma distância de **22,75 m** ao fundo até o ponto **5** de coordenada EX: **531.353,6482** NY: **8.613.336,9594**, confrontando com **Área Remanescente**, deste ponto deflete à direita no azimute de **140°09'35"** com uma distância de **11,97 m** do lado esquerdo até o ponto **6** de coordenada EX: **531.361,3141** NY: **8.613.327,7716**, confrontando com **Lote 35**, deste ponto deflete à direita no azimute de **140°17'46"** com uma distância de **6,19 m** do lado esquerdo até o ponto **7** de coordenada EX: **531.365,2684** NY: **8.613.323,0093**, confrontando com **Lote 33**, deste ponto deflete à esquerda no azimute de **124°50'08"** com uma distância de **3,40 m** do lado esquerdo até o ponto **8** de coordenada EX: **531.368,0593** NY: **8.613.321,0670**, confrontando com **Lote 32**, deste ponto deflete à direita no azimute de **198°52'18"** com uma distância de **11,03 m** do lado esquerdo até o ponto **9** de coordenada EX: **531.364,4919** NY: **8.613.310,6305**, confrontando com **Lote 251**, deste ponto deflete à direita no azimute de **299°14'57"** com uma distância de **1,11 m** do lado esquerdo até o ponto **10** de coordenada EX: **531.363,5251** NY: **8.613.311,1719**, confrontando com **Lote 251**, deste ponto deflete à esquerda no azimute de **202°21'00"** com uma distância de **0,01 m** do lado esquerdo até o ponto **11** de coordenada EX: **531.363,5232** NY: **8.613.311,1673**, confrontando com **Lote 251**, deste ponto deflete à direita no azimute de **203°27'23"** com uma distância de **0,80 m** do lado esquerdo até o ponto **1** de coordenada EX: **531.363,2045** NY: **8.613.310,4329**, confrontando com **Lote 251**.

Santo Amaro - BA, Segunda-feira, 6 de Maio de 2024.

RENEE BUZAGR FONTES
BARRETO
NASCIMENTO:78831237500

Assinado de forma digital por
RENEE BUZAGR FONTES BARRETO
NASCIMENTO:78831237500
Dados: 2024.07.19 09:45:21 -03'00'

Resp. Téc.: **Renée Buzahr Fontes Barreto Nascimento**
CREA: 0500186596

Rede Ganha Tempo De Serviços Empresariais Ltda.
CNPJ: 13.758.956/0001-07
Vanessa Ferreira Da Silva Muricy - CPF: 019.274.575-13

Praça Purificação | S/N | Centro | Santo Amaro-Ba

www.pmsantoamaro.ba.ipmbrasil.org.br/

Este documento foi assinado digitalmente por SERASA Experian
EC3D2991566A0D2208C65CF1C42A7DE8

Prefeitura Municipal de Santo Amaro



MEMORIAL DESCRITIVO

Proprietário: Município de Santo Amaro
Quadra: 12A
Lote: 251
Área: 230,90 m²

O **Lote de terreno sob nº 251 da Quadra 12A**, localizado no município de Santo Amaro - BA, na quadra formada pela **Rua Manoel Marques da Silva, Ladeira das Virgens, Rua L, Rua G, Rua H, Rua I, Rua J, Via de Acesso, 2ª Travessa Sacramento, Rua José do Carmo, Escadaria 06 e Área Remanescente**, abrangendo uma área de **230,90 m²** (duzentos e trinta metros quadrados e noventa decímetros quadrados) e um perímetro de **67,57 m**.

Para quem de dentro do lote 251 olha para a **Via de Acesso**, inicia-se a descrição no ponto **1** na coordenada EX: **531.361,5797** NY: **8.613.306,4464**, no azimute de **22°10'29"** com uma distância de **4,30 m** de frente até o ponto **2** de coordenada EX: **531.363,2045** NY: **8.613.310,4329**, confrontando com **Via de Acesso**, deste ponto deflete à direita no azimute de **23°27'23"** com uma distância de **0,80 m** do lado direito até o ponto **3** de coordenada EX: **531.363,5232** NY: **8.613.311,1673**, confrontando com **Lote 250**, deste ponto deflete à direita no azimute de **119°14'57"** com uma distância de **1,11 m** do lado direito até o ponto **4** de coordenada EX: **531.364,4919** NY: **8.613.310,6305**, confrontando com **Lote 250**, deste ponto deflete à esquerda no azimute de **18°52'18"** com uma distância de **11,03 m** do lado direito até o ponto **5** de coordenada EX: **531.368,0593** NY: **8.613.321,0670**, confrontando com **Lote 250**, deste ponto deflete à direita no azimute de **124°26'44"** com uma distância de **10,54 m** ao fundo até o ponto **6** de coordenada EX: **531.376,7511** NY: **8.613.315,1055**, confrontando com **Lote 32**, deste ponto deflete à esquerda no azimute de **124°30'11"** com uma distância de **8,38 m** ao fundo até o ponto **7** de coordenada EX: **531.383,6550** NY: **8.613.310,3601**, confrontando com **Lote 31**, deste ponto deflete à direita no azimute de **210°09'53"** com uma distância de **10,99 m** do lado esquerdo até o ponto **8** de coordenada EX: **531.378,1330** NY: **8.613.300,8589**, confrontando com **Área Remanescente**, deste ponto deflete à direita no azimute de **300°24'33"** com uma distância de **10,27 m** do lado esquerdo até o ponto **9** de coordenada EX: **531.369,2719** NY: **8.613.306,0595**, confrontando com **Lote 252**, deste ponto deflete à esquerda no azimute de **209°59'16"** com uma distância de **3,28 m** do lado esquerdo até o ponto **10** de coordenada EX: **531.367,6316** NY: **8.613.303,2169**, confrontando com **Lote 252**, deste ponto deflete à direita no azimute de **298°01'31"** com uma distância de **3,83 m** do lado esquerdo até o ponto **11** de coordenada EX: **531.364,2483** NY: **8.613.305,0177**, confrontando com **Lote 252**, deste ponto deflete à direita no azimute de **298°09'44"** com uma distância de **3,03 m** do lado esquerdo até o ponto **1** de coordenada EX: **531.361,5797** NY: **8.613.306,4464**, confrontando com **Via de Acesso**.

Santo Amaro - BA, Segunda-feira, 6 de Maio de 2024.

RENEE BUZAGR FONTES
BARRETO
NASCIMENTO:78831237500

Assinado de forma digital por
RENEE BUZAGR FONTES BARRETO
NASCIMENTO:78831237500
Dados: 2024.07.19 09:45:30 -03'00'

Resp. Téc.: **Renée Buzahr Fontes Barreto Nascimento**
CREA: 0500186596

Rede Ganha Tempo De Serviços Empresariais Ltda.
CNPJ: 13.758.956/0001-07
Vanessa Ferreira Da Silva Muricy - CPF: 019.274.575-13

Praça Purificação | S/N | Centro | Santo Amaro-Ba

www.pmsantoamaro.ba.ipmbrasil.org.br/

Este documento foi assinado digitalmente por SERASA Experian
EC3D2991566A0D2208C65CF1C42A7DE8

Prefeitura Municipal de Santo Amaro



MEMORIAL DESCRITIVO

Proprietário: Município de Santo Amaro
Quadra: 12A
Lote: 252
Área: 125,08 m²
Perímetro: 48,06 m

O **Lote de terreno sob nº 252 da Quadra 12ª**, localizado no município de Santo Amaro - BA, na quadra formada pela **Rua Manoel Marques da Silva, Ladeira das Virgens, Rua L, Rua G, Rua H, Rua I, Rua J, Via de Acesso, 2ª Travessa Sacramento, Rua José do Carmo, Escadaria 06 e Área Remanescente**, de formato irregular, abrangendo uma área de **125,08 m²** (cento e vinte e cinco metros quadrados e oito decímetros quadrados) e um perímetro de **48,06 m**.

Para quem de dentro do lote 252 olha para a **Via de Acesso**, inicia-se a descrição no ponto 1 na coordenada EX: **531.361,1517** NY: **8.613.299,7111**, no azimute de **30°15'56"** com uma distância de **6,14 m** de frente até o ponto 2 de coordenada EX: **531.364,2483** NY: **8.613.305,0177**, confrontando com **Via de Acesso**, deste ponto deflete à direita no azimute de **118°01'31"** com uma distância de **3,83 m** do lado direito até o ponto 3 de coordenada EX: **531.367,6316** NY: **8.613.303,2169**, confrontando com **Lote 251**, deste ponto deflete à esquerda no azimute de **29°59'16"** com uma distância de **3,28 m** do lado direito até o ponto 4 de coordenada EX: **531.369,2719** NY: **8.613.306,0595**, confrontando com **Lote 251**, deste ponto deflete à direita no azimute de **120°24'33"** com uma distância de **10,27 m** do lado direito até o ponto 5 de coordenada EX: **531.378,1330** NY: **8.613.300,8589**, confrontando com **Lote 251**, deste ponto deflete à direita no azimute de **208°32'08"** com uma distância de **5,11 m** ao fundo até o ponto 6 de coordenada EX: **531.375,6937** NY: **8.613.296,3730**, confrontando com , deste ponto deflete à direita no azimute de **295°42'28"** com uma distância de **0,41 m** ao fundo até o ponto 7 de coordenada EX: **531.375,3274** NY: **8.613.296,5494**, confrontando com **Área Remanescente**, deste ponto deflete à esquerda no azimute de **207°52'12"** com uma distância de **4,01 m** ao fundo até o ponto 8 de coordenada EX: **531.373,4526** NY: **8.613.293,0040**, confrontando com **Área Remanescente**, deste ponto deflete à esquerda no azimute de **207°52'11"** com uma distância de **0,95 m** ao fundo até o ponto 9 de coordenada EX: **531.373,0089** NY: **8.613.292,1649**, confrontando com **Lote 257**, deste ponto deflete à direita no azimute de **303°11'13"** com uma distância de **0,54 m** do lado esquerdo até o ponto 10 de coordenada EX: **531.372,5607** NY: **8.613.292,4580**, confrontando com **Lote 257**, deste ponto deflete à esquerda no azimute de **303°11'01"** com uma distância de **3,45 m** do lado esquerdo até o ponto 11 de coordenada EX: **531.369,6697** NY: **8.613.294,3486**, confrontando com **Lote 256**, deste ponto deflete à esquerda no azimute de **302°11'32"** com uma distância de **10,07 m** do lado esquerdo até o ponto 1 de coordenada EX: **531.361,1517** NY: **8.613.299,7111**, confrontando com **Lote 253**.

Santo Amaro - BA, Quarta-feira, 17 de Abril de 2024.

RENEE BUZAGR FONTES
BARRETO
NASCIMENTO:78831237500

Assinado de forma digital por
RENEE BUZAGR FONTES BARRETO
NASCIMENTO:78831237500
Dados: 2024.07.19 09:45:39 -03'00'

Resp. Téc.:Renée Buzahr Fontes Barreto Nascimento
CREA: 0500186596

Rede Ganha Tempo De Serviços Empresariais Ltda.
CNPJ: 13.758.956/0001-07
Vanessa Ferreira Da Silva Muricy - CPF: 019.274.575-13

Praça Purificação | S/N | Centro | Santo Amaro-Ba

www.pmsantoamaro.ba.ipmbrasil.org.br/

Este documento foi assinado digitalmente por SERASA Experian
EC3D2991566A0D2208C65CF1C42A7DE8

Prefeitura Municipal de Santo Amaro



MEMORIAL DESCRITIVO

Proprietário: Município de Santo Amaro
Quadra: 12A
Lote: 253
Área: 94,40 m²
Perímetro: 39,44 m

O **Lote de terreno sob nº 253 da Quadra 12A**, localizado no município de Santo Amaro - BA, na quadra formada pela **Rua Manoel Marques da Silva, Ladeira das Virgens, Rua L, Rua G, Rua H, Rua I, Rua J, Via de Acesso, 2ª Travessa Sacramento, Rua José do Carmo, Escadaria 06 e Área Remanescente**, de formato irregular, abrangendo uma área de **94,40 m²** (noventa e quatro metros quadrados e quarenta décimos quadrados) e um perímetro de **39,44 m**.

Para quem de dentro do lote 253 olha para a **Via de Acesso**, inicia-se a descrição no ponto **1** na coordenada EX: **531.355,3351** NY: **8.613.290,3623**, no azimute de **31°53'19"** com uma distância de **11,01 m** de frente até o ponto **2** de coordenada EX: **531.361,1517** NY: **8.613.299,7111**, confrontando com **Via de Acesso**, deste ponto deflete à direita no azimute de **122°11'32"** com uma distância de **10,07 m** do lado direito até o ponto **3** de coordenada EX: **531.369,6697** NY: **8.613.294,3486**, confrontando com **Lote 252**, deste ponto deflete à direita no azimute de **225°40'10"** com uma distância de **10,88 m** ao fundo até o ponto **4** de coordenada EX: **531.361,8864** NY: **8.613.286,7451**, confrontando com **Lote 256**, deste ponto deflete à direita no azimute de **298°54'18"** com uma distância de **7,48 m** do lado esquerdo até o ponto **1** de coordenada EX: **531.355,3351** NY: **8.613.290,3623**, confrontando com **Lote 254**.

Santo Amaro - BA, Quarta-feira, 17 de Abril de 2024.

RENEE BUZahr FONTES
BARRETO
NASCIMENTO:78831237500

Assinado de forma digital por
RENEE BUZahr FONTES BARRETO
NASCIMENTO:78831237500
Dados: 2024.07.19 09:45:49 -03'00'

Resp. Téc.:Renée Buzahr Fontes Barreto Nascimento
CREA: 0500186596

Rede Ganha Tempo De Serviços Empresariais Ltda.
CNPJ: 13.758.956/0001-07
Vanessa Ferreira Da Silva Muricy - CPF: 019.274.575-13

Praça Purificação | S/N | Centro | Santo Amaro-Ba

www.pmsantoamaro.ba.ipmbrasil.org.br/

Este documento foi assinado digitalmente por SERASA Experian
EC3D2991566A0D2208C65CF1C42A7DE8

Prefeitura Municipal de Santo Amaro



MEMORIAL DESCRITIVO

Proprietário: Município de Santo Amaro
Quadra: 12A
Lote: 254
Área: 33,91 m²
Perímetro: 23,97 m

O **Lote de terreno sob nº 254 da Quadra 12A**, localizado no município de Santo Amaro - BA, na quadra formada pela **Rua Manoel Marques da Silva, Ladeira das Virgens, Rua L, Rua G, Rua H, Rua I, Rua J, Via de Acesso, 2ª Travessa Sacramento, Rua José do Carmo, Escadaria 06 e Área Remanescente**, de formato irregular, abrangendo uma área de **33,91 m²** (trinta e três metros quadrados e noventa e um décimos quadrados) e um perímetro de **23,97 m**.

Para quem de dentro do lote 254 olha para a **Via de Acesso**, inicia-se a descrição no ponto **1** na coordenada EX: **531.352,8206** NY: **8.613.284,9694**, no azimute de **24°59'53"** com uma distância de **5,95 m** de frente até o ponto **2** de coordenada EX: **531.355,3351** NY: **8.613.290,3623**, confrontando com **Via de Acesso**, deste ponto deflete à direita no azimute de **118°54'18"** com uma distância de **7,48 m** do lado direito até o ponto **3** de coordenada EX: **531.361,8864** NY: **8.613.286,7451**, confrontando com **Lote 253**, deste ponto deflete à direita no azimute de **228°18'20"** com uma distância de **4,97 m** ao fundo até o ponto **4** de coordenada EX: **531.358,1746** NY: **8.613.283,4386**, confrontando com **Lote 256**, deste ponto deflete à direita no azimute de **285°57'13"** com uma distância de **5,09 m** do lado esquerdo até o ponto **5** de coordenada EX: **531.353,2791** NY: **8.613.284,8381**, confrontando com **Lote 255**, deste ponto deflete à direita no azimute de **285°59'07"** com uma distância de **0,48 m** do lado esquerdo até o ponto **1** de coordenada EX: **531.352,8206** NY: **8.613.284,9694**, confrontando com .

Santo Amaro - BA, Quarta-feira, 17 de Abril de 2024.
RENEE BUZahr FONTES
BARRETO
NASCIMENTO:788312375
00

Assinado de forma digital por
RENEE BUZahr FONTES BARRETO
NASCIMENTO:78831237500
Dados: 2024.07.19 09:45:58 -03'00'

Resp. Téc.:Renée Buzahr Fontes Barreto Nascimento
CREA: 0500186596

Rede Ganha Tempo De Serviços Empresariais Ltda.
CNPJ: 13.758.956/0001-07
Vanessa Ferreira Da Silva Muricy - CPF: 019.274.575-13

Praça Purificação | S/N | Centro | Santo Amaro-Ba

www.pmsantoamaro.ba.ipmbrasil.org.br/

Este documento foi assinado digitalmente por SERASA Experian
EC3D2991566A0D2208C65CF1C42A7DE8

Prefeitura Municipal de Santo Amaro



MEMORIAL DESCRITIVO

Proprietário: Município de Santo Amaro
Quadra: 12A
Lote: 255
Área: 74,56 m²
Perímetro: 40,36 m

O **Lote de terreno sob nº 255 da Quadra 12A**, localizado no município de Santo Amaro - BA, na quadra formada pela **Rua Manoel Marques da Silva, Ladeira das Virgens, Rua L, Rua G, Rua H, Rua I, Rua J, Via de Acesso, 2ª Travessa Sacramento, Rua José do Carmo, Escadaria 06 e Área Remanescente**, de formato irregular, abrangendo uma área de **74,56 m²** (setenta e quatro metros quadrados e cinquenta e seis decímetros quadrados) e um perímetro de **40,36 m**.

Para quem de dentro do lote 255 olha para a **Rua Manoel Marques da Silva**, inicia-se a descrição no ponto **1** na coordenada EX: **531.354,2742** NY: **8.613.268,7410**, no azimute de **283°44'29"** com uma distância de **4,66 m** de frente até o ponto **2** de coordenada EX: **531.349,7512** NY: **8.613.269,8471**, confrontando com **Rua Manoel Marques da Silva**, deste ponto deflete à direita no azimute de **13°14'35"** com uma distância de **15,40 m** do lado direito até o ponto **3** de coordenada EX: **531.353,2791** NY: **8.613.284,8381**, confrontando com **Via de Acesso**, deste ponto deflete à direita no azimute de **105°57'13"** com uma distância de **5,09 m** ao fundo até o ponto **4** de coordenada EX: **531.358,1746** NY: **8.613.283,4386**, confrontando com **Lote 254**, deste ponto deflete à direita no azimute de **194°51'45"** com uma distância de **15,21 m** do lado esquerdo até o ponto **1** de coordenada EX: **531.354,2742** NY: **8.613.268,7410**, confrontando com **Lote 256**.

Santo Amaro - BA, Quarta-feira, 17 de Abril de 2024.

RENEE BUZHR FONTES
BARRETO
NASCIMENTO:78831237
500

Assinado de forma digital por
RENEE BUZHR FONTES BARRETO
NASCIMENTO:78831237500
Dados: 2024.07.19 09:46:06 -03'00'

Resp. Téc.:Renée Buzahr Fontes Barreto Nascimento
CREA: 0500186596

Rede Ganha Tempo De Serviços Empresariais Ltda.
CNPJ: 13.758.956/0001-07
Vanessa Ferreira Da Silva Muricy - CPF: 019.274.575-13

Praça Purificação | S/N | Centro | Santo Amaro-Ba

www.pmsantoamaro.ba.ipmbrasil.org.br/

Este documento foi assinado digitalmente por SERASA Experian
EC3D2991566A0D2208C65CF1C42A7DE8

Prefeitura Municipal de Santo Amaro



MEMORIAL DESCRITIVO

Proprietário: Município de Santo Amaro
Quadra: 12A
Lote: 256
Área: 164,24 m²
Perímetro: 66,96 m

O **Lote de terreno sob nº 256 da Quadra 12 A**, localizado no município de Santo Amaro - BA, na quadra formada pela **Rua Manoel Marques da Silva, Ladeira das Virgens, Rua L, Rua G, Rua H, Rua I, Rua J, Via de Acesso, 2ª Travessa Sacramento, Rua José do Carmo, Escadaria 06 e Área Remanescente**, de formato irregular, abrangendo uma área de **164,24 m²** (cento e sessenta e quatro metros quadrados e vinte e quatro décimos quadrados) e um perímetro de **66,96 m**.

Para quem de dentro do lote 256 olha para a **Rua Manoel Marques da Silva**, inicia-se a descrição no ponto **1** na coordenada EX: **531.357,7710** NY: **8.613.267,7298**, no azimute de **286°07'45"** com uma distância de **3,64 m** de frente até o ponto **2** de coordenada EX: **531.354,2742** NY: **8.613.268,7410**, confrontando com **Rua Manoel Marques da Silva**, deste ponto deflete à direita no azimute de **14°51'45"** com uma distância de **15,21 m** do lado direito até o ponto **3** de coordenada EX: **531.358,1746** NY: **8.613.283,4386**, confrontando com **Lote 255**, deste ponto deflete à direita no azimute de **48°18'20"** com uma distância de **4,97 m** do lado direito até o ponto **4** de coordenada EX: **531.361,8864** NY: **8.613.286,7451**, confrontando com **Lote 254**, deste ponto deflete à esquerda no azimute de **45°40'10"** com uma distância de **10,88 m** do lado direito até o ponto **5** de coordenada EX: **531.369,6697** NY: **8.613.294,3486**, confrontando com **Lote 253**, deste ponto deflete à direita no azimute de **123°11'01"** com uma distância de **3,45 m** ao fundo até o ponto **6** de coordenada EX: **531.372,5607** NY: **8.613.292,4580**, confrontando com **Lote 252**, deste ponto deflete à direita no azimute de **210°53'00"** com uma distância de **28,81 m** do lado esquerdo até o ponto **1** de coordenada EX: **531.357,7710** NY: **8.613.267,7298**, confrontando com **Lote 257**.

Santo Amaro - BA, Quarta-feira, 17 de Abril de 2024.

RENEE BUZAGR FONTES
BARRETO
NASCIMENTO:78831237500

Assinado de forma digital por RENEE
BUZAGR FONTES BARRETO
NASCIMENTO:78831237500
Dados: 2024.07.19 09:46:15 -03'00'

Resp. Téc.:Renée Buzahr Fontes Barreto Nascimento
CREA: 0500186596

Rede Ganha Tempo De Serviços Empresariais Ltda.
CNPJ: 13.758.956/0001-07
Vanessa Ferreira Da Silva Muricy - CPF: 019.274.575-13

Praça Purificação | S/N | Centro | Santo Amaro-Ba

www.pmsantoamaro.ba.ipmbrasil.org.br/

Este documento foi assinado digitalmente por SERASA Experian
EC3D2991566A0D2208C65CF1C42A7DE8

Prefeitura Municipal de Santo Amaro



MEMORIAL DESCRITIVO

Proprietário: Município de Santo Amaro
Quadra: 12A
Lote: 257
Área: 143,71 m²
Perímetro: 68,46 m

O **Lote de terreno sob nº 257 da Quadra 12A**, localizado no município de Santo Amaro - BA, na quadra formada pela **Rua Manoel Marques da Silva, Ladeira das Virgens, Rua L, Rua G, Rua H, Rua I, Rua J, Via de Acesso, 2ª Travessa Sacramento, Rua José do Carmo, Escadaria 06 e Área Remanescente**, de formato irregular, abrangendo uma área de **143,71 m²** (cento e quarenta e três metros quadrados e setenta e um décimos quadrados) e um perímetro de **68,46 m**.

Para quem de dentro do lote 257 olha para a **Rua Manoel Marques da Silva**, inicia-se a descrição no ponto **1** na coordenada EX: **531.362,3535** NY: **8.613.266,3588**, no azimute de **286°39'21"** com uma distância de **4,78 m** de frente até o ponto **2** de coordenada EX: **531.357,7710** NY: **8.613.267,7298**, confrontando com **Rua Manoel Marques da Silva**, deste ponto deflete à direita no azimute de **30°53'00"** com uma distância de **28,81 m** do lado direito até o ponto **3** de coordenada EX: **531.372,5607** NY: **8.613.292,4580**, confrontando com **Lote 256**, deste ponto deflete à direita no azimute de **123°11'13"** com uma distância de **0,54 m** do lado direito até o ponto **4** de coordenada EX: **531.373,0089** NY: **8.613.292,1649**, confrontando com **Lote 252**, deste ponto deflete à esquerda no azimute de **27°52'11"** com uma distância de **0,95 m** do lado direito até o ponto **5** de coordenada EX: **531.373,4526** NY: **8.613.293,0040**, confrontando com **Lote 252**, deste ponto deflete à direita no azimute de **120°34'24"** com uma distância de **4,78 m** ao fundo até o ponto **6** de coordenada EX: **531.377,5676** NY: **8.613.290,5730**, confrontando com , deste ponto deflete à direita no azimute de **212°08'30"** com uma distância de **28,60 m** do lado esquerdo até o ponto **1** de coordenada EX: **531.362,3535** NY: **8.613.266,3588**, confrontando com **Lote 258**.

Santo Amaro - BA, Quarta-feira, 17 de Abril de 2024.

RENEE BUZHR FONTES
BARRETO
NASCIMENTO:78831237500

Assinado de forma digital por RENEE
BUZHR FONTES BARRETO
NASCIMENTO:78831237500
Dados: 2024.07.19 09:46:29 -03'00'

Resp. Téc.:Renée Buzahr Fontes Barreto Nascimento
CREA: 0500186596

Rede Ganha Tempo De Serviços Empresariais Ltda.
CNPJ: 13.758.956/0001-07
Vanessa Ferreira Da Silva Muricy - CPF: 019.274.575-13

Praça Purificação | S/N | Centro | Santo Amaro-Ba

www.pmsantoamaro.ba.ipmbrasil.org.br/

Este documento foi assinado digitalmente por SERASA Experian
EC3D2991566A0D2208C65CF1C42A7DE8

Prefeitura Municipal de Santo Amaro



MEMORIAL DESCRITIVO

Proprietário: Município de Santo Amaro
Quadra: 12A
Lote: 258
Área: 132,59 m²
Perímetro: 65,75 m

O **Lote de terreno sob nº 258 da Quadra 12A**, localizado no município de Santo Amaro - BA, na quadra formada pela **Rua Manoel Marques da Silva, Ladeira das Virgens, Rua L, Rua G, Rua H, Rua I, Rua J, Via de Acesso, 2ª Travessa Sacramento, Rua José do Carmo, Escadaria 06 e Área Remanescente**, de formato irregular, abrangendo uma área de **132,59 m²** (cento e trinta e dois metros quadrados e cinquenta e nove décimos quadrados) e um perímetro de **65,75 m**.

Para quem de dentro do lote 258 olha para a **Rua Manoel Marques da Silva**, inicia-se a descrição no ponto **1** na coordenada EX: **531.367,1200** NY: **8.613.264,6506**, no azimute de **289°43'01"** com uma distância de **5,06 m** de frente até o ponto **2** de coordenada EX: **531.362,3535** NY: **8.613.266,3588**, confrontando com **Rua Manoel Marques da Silva**, deste ponto deflete à direita no azimute de **32°08'30"** com uma distância de **28,60 m** do lado direito até o ponto **3** de coordenada EX: **531.377,5676** NY: **8.613.290,5730**, confrontando com **Lote 257**, deste ponto deflete à direita no azimute de **120°16'42"** com uma distância de **4,43 m** ao fundo até o ponto **4** de coordenada EX: **531.381,3972** NY: **8.613.288,3370**, confrontando com , deste ponto deflete à direita no azimute de **210°28'46"** com uma distância de **5,37 m** do lado esquerdo até o ponto **5** de coordenada EX: **531.378,6753** NY: **8.613.283,7123**, confrontando com , deste ponto deflete à direita no azimute de **211°16'27"** com uma distância de **21,05 m** do lado esquerdo até o ponto **6** de coordenada EX: **531.367,7468** NY: **8.613.265,7197**, confrontando com **Lote 259**, deste ponto deflete à esquerda no azimute de **210°22'49"** com uma distância de **1,24 m** do lado esquerdo até o ponto **1** de coordenada EX: **531.367,1200** NY: **8.613.264,6506**, confrontando com **Rua Manoel Marques da Silva**.

Santo Amaro - BA, Quarta-feira, 17 de Abril de 2024.

RENEE BUZAGR FONTES
BARRETO
NASCIMENTO:78831237500

Assinado de forma digital por
RENEE BUZAGR FONTES BARRETO
NASCIMENTO:78831237500
Dados: 2024.07.19 09:47:59 -03'00'

Resp. Téc.:Renée Buzahr Fontes Barreto Nascimento
CREA: 0500186596

Rede Ganha Tempo De Serviços Empresariais Ltda.
CNPJ: 13.758.956/0001-07
Vanessa Ferreira Da Silva Muricy - CPF: 019.274.575-13

Praça Purificação | S/N | Centro | Santo Amaro-Ba

www.pmsantoamaro.ba.ipmbrasil.org.br/

Este documento foi assinado digitalmente por SERASA Experian
EC3D2991566A0D2208C65CF1C42A7DE8

Prefeitura Municipal de Santo Amaro



MEMORIAL DESCRITIVO

Proprietário: Município de Santo Amaro
Quadra: 12 A
Lote: 259
Área: 146,29 m²
Perímetro: 55,54 m

O **Lote de terreno sob nº 259 da Quadra 12A**, localizado no município de Santo Amaro - BA, na quadra formada pela **Rua Manoel Marques da Silva, Ladeira das Virgens, Rua L, Rua G, Rua H, Rua I, Rua J, Via de Acesso, 2ª Travessa Sacramento, Rua José do Carmo, Escadaria 06 e Área Remanescente**, localizado na esquina da **Rua Manoel Marques da Silva** com a **Área Remanescente**, de formato irregular, abrangendo uma área de **146,29** (cento e quarenta e seis metros quadrados e vinte e nove decímetros quadrados) e um perímetro de **55,54 m**.

Para quem de dentro do lote 259 olha para a **Rua Manoel Marques da Silva**, inicia-se a descrição no ponto **1** na coordenada EX: **531.375,1959** NY: **8.613.262,9035**, no azimute de **290°42'35"** com uma distância de **7,96 m** de frente até o ponto **2** de coordenada EX: **531.367,7468** NY: **8.613.265,7197**, confrontando com **Rua Manoel Marques da Silva**, deste ponto deflete à direita no azimute de **31°16'27"** com uma distância de **21,05 m** do lado direito até o ponto **3** de coordenada EX: **531.378,6753** NY: **8.613.283,7123**, confrontando com **Lote 258**, deste ponto deflete à direita no azimute de **116°09'27"** com uma distância de **6,32 m** ao fundo até o ponto **4** de coordenada EX: **531.384,3492** NY: **8.613.280,9256**, confrontando com , deste ponto deflete à direita no azimute de **206°55'33"** com uma distância de **20,21 m** do lado esquerdo até o ponto **1** de coordenada EX: **531.375,1959** NY: **8.613.262,9035**, confrontando com **Área Remanescente**.

Santo Amaro - BA, Quarta-feira, 17 de Abril de 2024.

RENEE BUZAGR FONTES
BARRETO
NASCIMENTO:78831237500

Assinado de forma digital por
RENEE BUZAGR FONTES BARRETO
NASCIMENTO:78831237500
Dados: 2024.07.19 09:48:08 -03'00'

Resp. Téc.:Renée Buzahr Fontes Barreto Nascimento
CREA: 0500186596

Rede Ganha Tempo De Serviços Empresariais Ltda.
CNPJ: 13.758.956/0001-07
Vanessa Ferreira Da Silva Muricy - CPF: 019.274.575-13

Praça Purificação | S/N | Centro | Santo Amaro-Ba

www.pmsantoamaro.ba.ipmbrasil.org.br/

Este documento foi assinado digitalmente por SERASA Experian
EC3D2991566A0D2208C65CF1C42A7DE8

Prefeitura Municipal de Santo Amaro



MEMORIAL DESCRITIVO

Proprietário: Município de Santo Amaro
Quadra: 11
Lote: 83
Área: 61,13 m²
Perímetro: 37,30 m

O **Lote de terreno sob nº 83 da Quadra 11**, localizado no município de Santo Amaro - BA, na quadra formada pela **Rua José do Carmo, 2ª Travessa Sacramento, Área Remanescente e Beco Secundário** de formato irregular, abrangendo uma área de **61,13 m²** (sessenta e um metros quadrados e treze decímetros quadrados) e um perímetro de **37,30 m**.

Para quem de dentro do lote 83 olha para a Rua José do Carmo inicia-se a descrição no vértice **1** na coordenada (EX: **531.390,9591** NY: **8.613.341,7321**), no ângulo interno de **86°01'35"** com uma distância de **4,35 m** de frente até o vértice **2** de coordenada (EX: **531.387,7785** NY: **8.613.344,7040**), confrontando com **Rua José do Carmo**, daí deflete à direita no ângulo interno de **93°11'56"** com uma distância de **14,40 m** do lado direito até o vértice **3** de coordenada (EX: **531.397,0093** NY: **8.613.355,7607**), confrontando com **Lote 82**, daí deflete à direita no ângulo interno de **86°22'57"** com uma distância de **4,16 m** ao fundo até o vértice **4** de coordenada (EX: **531.400,0280** NY: **8.613.352,8985**), confrontando com **Área Remanescente**, daí deflete à direita no ângulo interno de **94°23'33"** com uma distância de **14,39 m** do lado esquerdo até o vértice **1** de coordenada (EX: **531.390,9591** NY: **8.613.341,7321**), confrontando com **Lote 84**.

Santo Amaro - BA, Terça-feira, 22 de Abril de 2024.

RENEE BUZAGR FONTES
BARRETO
NASCIMENTO:78831237500

Assinado de forma digital por RENE
BUZAGR FONTES BARRETO
NASCIMENTO:78831237500
Dados: 2024.07.19 09:48:17 -03'00'

Resp. Téc.:Renée Buzahr Fontes Barreto Nascimento
CREA: 050018659

Rede Ganha Tempo De Serviços Empresariais Ltda.
CNPJ: 13.758.956/0001-07
Vanessa Ferreira Da Silva Muricy - CPF: 019.274.575-13

Praça Purificação | S/N | Centro | Santo Amaro-Ba

www.pmsantoamaro.ba.ipmbrasil.org.br/

Este documento foi assinado digitalmente por SERASA Experian
EC3D2991566A0D2208C65CF1C42A7DE8

Prefeitura Municipal de Santo Amaro



MEMORIAL DESCRITIVO

Proprietário: Município de Santo Amaro
Quadra: 12 A
Lote: 268
Área: 71,02 m²
Perímetro: 38,12 m

O **Lote de terreno sob nº 268 da Quadra 12 A**, localizado no município de Santo Amaro - BA, na quadra formada pela **Rua Manoel Marques da Silva, Ladeira das Virgens, Rua L, Rua G, Rua H, Rua I, Rua J, Via de Acesso, 2ª Travessa Sacramento, Rua José do Carmo, Escadaria 06 e Área Remanescente**, localizado na esquina da **Rua Manoel Marques da Silva** com a **Área Remanescente**, de formato irregular, abrangendo uma área de **71,02 m²** (setenta e um metros quadrados e dois decímetros quadrados) e um perímetro de **38,12 m**.

Para quem de dentro do lote 268 olha para a **Rua Manoel Marques da Silva**, inicia-se a descrição no vértice 1 na coordenada (EX: **531.420,6823** NY: **8.613.250,8484**), no ângulo interno de **90°28'27"** com uma distância de **5,14 m** de frente até o vértice 2 de coordenada (EX: **531.415,8057** NY: **8.613.252,4690**), confrontando com **Rua Manoel Marques da Silva**, daí deflete à direita no ângulo interno de **89°10'08"** com uma distância de **12,82 m** do lado direito até o vértice 3 de coordenada (EX: **531.420,0261** NY: **8.613.264,5791**), confrontando com **Lote 267**, daí deflete à esquerda no ângulo interno de **183°06'17"** com uma distância de **1,12 m** do lado direito até o vértice 4 de coordenada (EX: **531.420,3358** NY: **8.613.265,6516**), confrontando com **Área Remanescente**, daí deflete à direita no ângulo interno de **87°35'13"** com uma distância de **5,11 m** ao fundo até o vértice 5 de coordenada (EX: **531.425,1834** NY: **8.613.264,0275**), confrontando com **Área Remanescente**, daí deflete à direita no ângulo interno de **89°39'55"** com uma distância de **13,93 m** do lado esquerdo até o vértice 1 de coordenada (EX: **531.420,6823** NY: **8.613.250,8484**), confrontando com **Lote 269**.

Santo Amaro - BA, Quinta-feira, 2 de Maio de 2024.

RENEE BUZAGR FONTES
BARRETO
NASCIMENTO:788312375
00

Assinado de forma digital por
RENEE BUZAGR FONTES BARRETO
NASCIMENTO:78831237500
Dados: 2024.07.19 09:48:27 -03'00'

Resp. Téc.:Renée Buzahr Fontes Barreto Nascimento
CREA: 0500186596

Rede Ganha Tempo De Serviços Empresariais Ltda.
CNPJ: 13.758.956/0001-07
Vanessa Ferreira Da Silva Muricy - CPF: 019.274.575-13

Praça Purificação | S/N | Centro | Santo Amaro-Ba

www.pmsantoamaro.ba.ipmbrasil.org.br/

Este documento foi assinado digitalmente por SERASA Experian
EC3D2991566A0D2208C65CF1C42A7DE8

Prefeitura Municipal de Santo Amaro



MEMORIAL DESCRITIVO

Proprietário: Município de Santo Amaro
Quadra: 12 A
Lote: 269
Área: 33,88 m²
Perímetro: 32,90 m

O **Lote de terreno sob nº 270 da Quadra 12 A**, localizado no município de Santo Amaro - BA, na quadra formada pela **Rua Manoel Marques da Silva, Ladeira das Virgens, Rua L, Rua G, Rua H, Rua I, Rua J, Via de Acesso, 2ª Travessa Sacramento, Rua José do Carmo, Escadaria 06 e Área Remanescente**, de formato irregular, abrangendo uma área de **33,88 m²** (trinta e três metros quadrados e oitenta e oito décimos quadrados) e um perímetro de **32,90 m**.

Para quem de dentro do lote 269 olha para a **Rua Manoel Marques da Silva**, inicia-se a descrição no vértice 1 na coordenada (EX: **531.423,0082** NY: **8.613.249,9985**), no ângulo interno de **88°17'15"** com uma distância de **2,48 m** de frente até o vértice 2 de coordenada (EX: **531.420,6823** NY: **8.613.250,8484**), confrontando com **Rua Manoel Marques da Silva**, daí deflete à direita no ângulo interno de **91°12'58"** com uma distância de **13,93 m** do lado direito até o vértice 3 de coordenada (EX: **531.425,1834** NY: **8.613.264,0275**), confrontando com **Lote 269**, daí deflete à direita no ângulo interno de **93°40'48"** com uma distância de **2,36 m** ao fundo até o vértice 4 de coordenada (EX: **531.427,4593** NY: **8.613.263,4101**), confrontando com **Área Remanescente**, daí deflete à direita no ângulo interno de **86°48'59"** com uma distância de **14,13 m** do lado esquerdo até o vértice 1 de coordenada (EX: **531.423,0082** NY: **8.613.249,9985**), confrontando com **Lote 270**.

Santo Amaro - BA, Quinta-feira, 2 de Maio de 2024.

RENEE BUZAHR
FONTES BARRETO
NASCIMENTO:7883123
7500

Assinado de forma digital por
RENEE BUZAHR FONTES BARRETO
NASCIMENTO:78831237500
Dados: 2024.07.19 09:48:36 -03'00'

Resp. Téc.: **Renée Buzahr Fontes Barreto Nascimento**
CREA: 0500186596

Rede Ganha Tempo De Serviços Empresariais Ltda.
CNPJ: 13.758.956/0001-07
Vanessa Ferreira Da Silva Muricy - CPF: 019.274.575-13

Praça Purificação | S/N | Centro | Santo Amaro-Ba

www.pmsantoamaro.ba.ipmbrasil.org.br/

Este documento foi assinado digitalmente por SERASA Experian
EC3D2991566A0D2208C65CF1C42A7DE8

Prefeitura Municipal de Santo Amaro



MEMORIAL DESCRITIVO

Proprietário: Município de Santo Amaro
Quadra: 12 A
Lote: 270
Área: 82,34 m²
Perímetro: 39,98 m

O **Lote de terreno sob nº 270 da Quadra 12 A**, localizado no município de Santo Amaro - BA, na quadra formada pela **Rua Manoel Marques da Silva, Ladeira das Virgens, Rua L, Rua G, Rua H, Rua I, Rua J, Via de Acesso, 2ª Travessa Sacramento, Rua José do Carmo, Escadaria 06 e Área Remanescente**, de formato irregular, abrangendo uma área de **82,34 m²** (oitenta e dois metros quadrados e trinta e quatro decímetros quadrados) e um perímetro de **39,98 m**.

Para quem de dentro do lote 270 olha para a **Rua Manoel Marques da Silva**, inicia-se a descrição no vértice 1 na coordenada (EX: **531.428,5463** NY: **8.613.248,0899**), no ângulo interno de **88°47'59"** com uma distância de **5,86 m** de frente até o vértice 2 de coordenada (EX: **531.423,0082** NY: **8.613.249,9985**), confrontando com **Rua Manoel Marques da Silva**, daí deflete à direita no ângulo interno de **90°39'19"** com uma distância de **14,13 m** do lado direito até o vértice 3 de coordenada (EX: **531.427,4593** NY: **8.613.263,4101**), confrontando com **Lote 269**, daí deflete à direita no ângulo interno de **93°11'01"** com uma distância de **1,27 m** ao fundo até o vértice 4 de coordenada (EX: **531.428,6824** NY: **8.613.263,0784**), confrontando com **Área Remanescente**, daí deflete à direita no ângulo interno de **176°38'24"** com uma distância de **4,46 m** ao fundo até o vértice 5 de coordenada (EX: **531.432,9077** NY: **8.613.261,6616**), confrontando com **Área Remanescente**, daí deflete à direita no ângulo interno de **90°43'17"** com uma distância de **14,26 m** do lado esquerdo até o vértice 1 de coordenada (EX: **531.428,5463** NY: **8.613.248,0899**), confrontando com **Lote 271**.

Santo Amaro - BA, Quinta-feira, 2 de Maio de 2024.

RENEE BUZAGR FONTES
BARRETO
NASCIMENTO:78831237
500

Assinado de forma digital por
RENEE BUZAGR FONTES BARRETO
NASCIMENTO:78831237500
Dados: 2024.07.19 09:48:45 -03'00'

Resp. Téc.:Renée Buzahr Fontes Barreto Nascimento
CREA: 0500186596

Rede Ganha Tempo De Serviços Empresariais Ltda.
CNPJ: 13.758.956/0001-07
Vanessa Ferreira Da Silva Muricy - CPF: 019.274.575-13

Praça Purificação | S/N | Centro | Santo Amaro-Ba

www.pmsantoamaro.ba.ipmbrasil.org.br/

Este documento foi assinado digitalmente por SERASA Experian
EC3D2991566A0D2208C65CF1C42A7DE8

Prefeitura Municipal de Santo Amaro



MEMORIAL DESCRITIVO

Proprietário: Município de Santo Amaro
Quadra: 12 A
Lote: 271
Área: 30,22 m²
Perímetro: 32,90 m

O **Lote de terreno sob nº 271 da Quadra 12 A**, localizado no município de Santo Amaro - BA, na quadra formada pela **Rua Manoel Marques da Silva, Ladeira das Virgens, Rua L, Rua G, Rua H, Rua I, Rua J, Via de Acesso, 2ª Travessa Sacramento, Rua José do Carmo, Escadaria 06 e Área Remanescente**, de formato irregular, abrangendo uma área de **30,22 m²** (trinta metros quadrados e vinte e dois décimos quadrados) e um perímetro de **32,90 m**.

Para quem de dentro do lote 271 olha para a **Rua Manoel Marques da Silva**, inicia-se a descrição no vértice **1** na coordenada (EX: **531.430,4652** NY: **8.613.247,3344**), no ângulo interno de **86°43'15"** com uma distância de **2,06 m** de frente até o vértice **2** de coordenada (EX: **531.428,5463** NY: **8.613.248,0899**), confrontando com **Rua Manoel Marques da Silva**, daí deflete à direita no ângulo interno de **93°40'31"** com uma distância de **14,26 m** do lado direito até o vértice **3** de coordenada (EX: **531.432,9077** NY: **8.613.261,6616**), confrontando com **Lote 270**, daí deflete à direita no ângulo interno de **90°53'12"** com uma distância de **2,16 m** ao fundo até o vértice **4** de coordenada (EX: **531.434,9721** NY: **8.613.261,0333**), confrontando com **Área Remanescente**, daí deflete à direita no ângulo interno de **88°47'53"** com uma distância de **0,02 m** do lado esquerdo até o vértice **5** de coordenada (EX: **531.434,9668** NY: **8.613.261,0171**), confrontando com **Lote 272**, daí deflete à direita no ângulo interno de **179°55'09"** com uma distância de **14,40 m** do lado esquerdo até o vértice **1** de coordenada (EX: **531.430,4652** NY: **8.613.247,3344**), confrontando com **Lote 272**.

Santo Amaro - BA, Quinta-feira, 2 de Maio de 2024.

RENEE BUZAGR FONTES
BARRETO
NASCIMENTO:78831237500

Assinado de forma digital por
RENEE BUZAGR FONTES BARRETO
NASCIMENTO:78831237500
Dados: 2024.07.19 09:48:54 -03'00'

Resp. Téc.:Renée Buzahr Fontes Barreto Nascimento
CREA: 0500186596

Rede Ganha Tempo De Serviços Empresariais Ltda.
CNPJ: 13.758.956/0001-07
Vanessa Ferreira Da Silva Muricy - CPF: 019.274.575-13

Praça Purificação | S/N | Centro | Santo Amaro-Ba

www.pmsantoamaro.ba.ipmbrasil.org.br/

Este documento foi assinado digitalmente por SERASA Experian
EC3D2991566A0D2208C65CF1C42A7DE8

Prefeitura Municipal de Santo Amaro



MEMORIAL DESCRITIVO

Proprietário: Município de Santo Amaro
Quadra: 12 A
Lote: 272
Área: 62,75 m²
Perímetro: 37,65 m

O **Lote de terreno sob nº 272 da Quadra 12 A**, localizado no município de Santo Amaro - BA, na quadra formada pela **Rua Manoel Marques da Silva, Ladeira das Virgens, Rua L, Rua G, Rua H, Rua I, Rua J, Via de Acesso, 2ª Travessa Sacramento, Rua José do Carmo, Escadaria 06 e Área Remanescente**, de formato irregular, abrangendo uma área de **62,75 m²** (sessenta e dois metros quadrados e setenta e cinco decímetros quadrados) e um perímetro de **37,65 m**.

Para quem de dentro do lote 272 olha para a **Rua Manoel Marques da Silva**, inicia-se a descrição no vértice 1 na coordenada (EX: **531.434,5855** NY: **8.613.245,8079**), no ângulo interno de **88°36'28"** com uma distância de **4,39 m** de frente até o vértice 2 de coordenada (EX: **531.430,4652** NY: **8.613.247,3344**), confrontando com **Rua Manoel Marques da Silva**, daí deflete à direita no ângulo interno de **92°07'00"** com uma distância de **14,42 m** do lado direito até o vértice 3 de coordenada (EX: **531.434,9721** NY: **8.613.261,0333**), confrontando com **Lote 271**, daí deflete à direita no ângulo interno de **0°04'51"** com uma distância de **0,02 m** do lado direito até o vértice 4 de coordenada (EX: **531.434,9668** NY: **8.613.261,0171**), confrontando com **Lote 271**, daí deflete à esquerda no ângulo interno de **269°54'13"** com uma distância de **4,26 m** do lado direito até o vértice 5 de coordenada (EX: **531.439,0150** NY: **8.613.259,6840**), confrontando com , daí deflete à direita no ângulo interno de **90°34'21"** com uma distância de **14,00 m** ao fundo até o vértice 6 de coordenada (EX: **531.434,7689** NY: **8.613.246,3423**), confrontando com **Lote 273**, daí deflete à direita no ângulo interno de **178°43'09"** com uma distância de **0,56 m** ao fundo até o vértice 1 de coordenada (EX: **531.434,5855** NY: **8.613.245,8079**), confrontando com **Rua Manoel Marques da Silva**.

Santo Amaro - BA, Quinta-feira, 2 de Maio de 2024.

RENEE BUZAGR
FONTES BARRETO
NASCIMENTO:78831237500
37500

Assinado de forma digital por
RENEE BUZAGR FONTES
BARRETO
NASCIMENTO:78831237500
Dados: 2024.07.19 09:49:03
-03'00'

Resp. Téc.:Renée Buzahr Fontes Barreto Nascimento
CREA: 0500186596

Rede Ganha Tempo De Serviços Empresariais Ltda.
CNPJ: 13.758.956/0001-07
Vanessa Ferreira Da Silva Muricy - CPF: 019.274.575-13

Praça Purificação | S/N | Centro | Santo Amaro-Ba

www.pmsantoamaro.ba.ipmbrasil.org.br/

Este documento foi assinado digitalmente por SERASA Experian
EC3D2991566A0D2208C65CF1C42A7DE8

Prefeitura Municipal de Santo Amaro



MEMORIAL DESCRITIVO

Proprietário: Município de Santo Amaro
Quadra: 12 A
Lote: 273
Área: 62,42 m²
Perímetro: 37,04 m

O **Lote de terreno sob nº 273 da Quadra 12 A**, localizado no município de Santo Amaro - BA, na quadra formada pela **Rua Manoel Marques da Silva, Ladeira das Virgens, Rua L, Rua G, Rua H, Rua I, Rua J, Via de Acesso, 2ª Travessa Sacramento, Rua José do Carmo, Escadaria 06 e Área Remanescente**, de formato irregular, abrangendo uma área de **62,42 m²** (sessenta e dois metros quadrados e quarenta e dois décimos quadrados) e um perímetro de **37,04 m**.

Para quem de dentro do lote 273 olha para a **Rua Manoel Marques da Silva**, inicia-se a descrição no vértice 1 na coordenada (EX: **531.438,8982** NY: **8.613.244,7718**), no ângulo interno de **86°59'14"** com uma distância de **4,42 m** de frente até o vértice 2 de coordenada (EX: **531.434,7689** NY: **8.613.246,3423**), confrontando com **Rua Manoel Marques da Silva**, daí deflete à direita no ângulo interno de **93°10'08"** com uma distância de **14,00 m** do lado direito até o vértice 3 de coordenada (EX: **531.439,0150** NY: **8.613.259,6840**), confrontando com **Lote 272**, daí deflete à direita no ângulo interno de **89°05'39"** com uma distância de **4,45 m** ao fundo até o vértice 4 de coordenada (EX: **531.443,2340** NY: **8.613.258,2674**), confrontando com **Área Remanescente**, daí deflete à direita no ângulo interno de **90°44'58"** com uma distância de **14,17 m** do lado esquerdo até o vértice 1 de coordenada (EX: **531.438,8982** NY: **8.613.244,7718**), confrontando com **Lote 274**.

Santo Amaro - BA, Quinta-feira, 2 de Maio de 2024.

RENEE BUZHR FONTES BARRETO
NASCIMENTO:78831237500
0

Assinado de forma digital por
RENEE BUZHR FONTES BARRETO
NASCIMENTO:78831237500
Dados: 2024.07.19 09:49:13
-03'00'

Resp. Téc.:Renée Buzahr Fontes Barreto Nascimento
CREA: 0500186596

Rede Ganha Tempo De Serviços Empresariais Ltda.
CNPJ: 13.758.956/0001-07
Vanessa Ferreira Da Silva Muricy - CPF: 019.274.575-13

Praça Purificação | S/N | Centro | Santo Amaro-Ba

www.pmsantoamaro.ba.ipmbrasil.org.br/

Este documento foi assinado digitalmente por SERASA Experian
EC3D2991566A0D2208C65CF1C42A7DE8

Prefeitura Municipal de Santo Amaro



MEMORIAL DESCRITIVO

Proprietário: Município de Santo Amaro
Quadra: 12 A
Lote: 274
Área: 56,80 m²
Perímetro: 36,26 m

O **Lote de terreno sob nº 274 da Quadra 12 A**, localizado no município de Santo Amaro - BA, na quadra formada pela **Rua Manoel Marques da Silva, Ladeira das Virgens, Rua L, Rua G, Rua H, Rua I, Rua J, Via de Acesso, 2ª Travessa Sacramento, Rua José do Carmo, Escadaria 06 e Área Remanescente**, localizado na esquina da **Rua Manoel Marques da Silva** com a 2ª Travessa Sacramento, de formato irregular, abrangendo uma área de **56,80 m²** (cinquenta e seis metros quadrados e oitenta decímetros quadrados) e um perímetro de **36,26 m**.

Para quem de dentro do lote 274 olha para a **Rua Manoel Marques da Silva**, inicia-se a descrição no vértice **1** na coordenada (EX: **531.442,7107** NY: **8.613.243,4896**), no ângulo interno de **89°15'17"** com uma distância de **4,02 m** de frente até o vértice **2** de coordenada (EX: **531.438,8982** NY: **8.613.244,7718**), confrontando com **Rua Manoel Marques da Silva**, daí deflete à direita no ângulo interno de **90°46'42"** com uma distância de **14,17 m** do lado direito até o vértice **3** de coordenada (EX: **531.443,2340** NY: **8.613.258,2674**), confrontando com **Lote 273**, daí deflete à direita no ângulo interno de **87°21'22"** com uma distância de **4,03 m** ao fundo até o vértice **4** de coordenada (EX: **531.447,0140** NY: **8.613.256,8575**), confrontando com **Área Remanescente**, daí deflete à direita no ângulo interno de **92°36'39"** com uma distância de **14,04 m** do lado esquerdo até o vértice **1** de coordenada (EX: **531.442,7107** NY: **8.613.243,4896**), confrontando com **2ª Travessa Sacramento**.

Santo Amaro - BA, Quinta-feira, 2 de Maio de 2024.

RENEE BUZAGR FONTES
BARRETO
NASCIMENTO:78831237500

Assinado de forma digital por
RENEE BUZAGR FONTES BARRETO
NASCIMENTO:78831237500
Dados: 2024.07.19 09:49:26 -03'00'

Resp. Téc.:Renée Buzahr Fontes Barreto Nascimento
CREA: 0500186596

Rede Ganha Tempo De Serviços Empresariais Ltda.
CNPJ: 13.758.956/0001-07
Vanessa Ferreira Da Silva Muricy - CPF: 019.274.575-13

Praça Purificação | S/N | Centro | Santo Amaro-Ba

www.pmsantoamaro.ba.ipmbrasil.org.br/

Este documento foi assinado digitalmente por SERASA Experian
EC3D2991566A0D2208C65CF1C42A7DE8

Prefeitura Municipal de Santo Amaro



MEMORIAL DESCRITIVO

Proprietário: Município de Santo Amaro
Quadra: 12A
Lote: 01
Área: 53,79 m²
Perímetro: 31,33 m

O **Lote de terreno sob nº 01 da Quadra 12A**, localizado no município de Santo Amaro - BA, na quadra formada pela localizado no município de Santo Amaro - BA, na quadra formada pela **Rua Manoel Marques da Silva, Ladeira das Virgens, Rua L, Rua G, Rua H, Rua I, Rua J, Via de Acesso, 2ª Travessa Sacramento, Rua José do Carmo, Escadaria 06 e Área Remanescente**, localizado na esquina da Escadaria 06 com a Área Remanescente, de formato irregular, abrangendo uma área de **53,79 m²** (cinquenta e três metros quadrados e setenta e nove decímetros quadrados) e um perímetro de 31,33 m.

Para quem de dentro do lote 01 olha para a Escadaria 06, inicia-se a descrição no ponto **1** na coordenada EX: **531.429,8418** NY: **8.613.266,0361**, no azimute de **201°24'18"** com uma distância de **3,18 m** de frente até o ponto **2** de coordenada EX: **531.428,6824** NY: **8.613.263,0784**, confrontando com **Escadaria 06**, deste ponto deflete à direita no azimute de **285°10'37"** com uma distância de **1,27 m** do lado direito até o ponto **3** de coordenada EX: **531.427,4593** NY: **8.613.263,4101**, confrontando com **Lote 270**, deste ponto deflete à esquerda no azimute de **285°10'37"** com uma distância de **2,36 m** do lado direito até o ponto **4** de coordenada EX: **531.425,1834** NY: **8.613.264,0275**, confrontando com **Lote 269**, deste ponto deflete à direita no azimute de **288°31'19"** com uma distância de **5,11 m** do lado direito até o ponto **5** de coordenada EX: **531.420,3358** NY: **8.613.265,6516**, confrontando com **Lote 268**, deste ponto deflete à direita no azimute de **302°44'49"** com uma distância de **2,97 m** do lado direito até o ponto **6** de coordenada EX: **531.417,8358** NY: **8.613.267,2594**, confrontando com **Área Remanescente**, deste ponto deflete à direita no azimute de **35°43'47"** com uma distância de **5,98 m** ao fundo até o ponto **7** de coordenada EX: **531.421,3296** NY: **8.613.272,1161**, confrontando com **Lote 03**, deste ponto deflete à direita no azimute de **125°32'13"** com uma distância de **10,46 m** do lado esquerdo até o ponto **1** de coordenada EX: **531.429,8418** NY: **8.613.266,0361**, confrontando com **Lote 02**.

Santo Amaro - BA, Quarta-feira, 17 de Abril de 2024.

RENEE BUZahr FONTES
BARRETO
NASCIMENTO:78831237
500

Assinado de forma digital por
RENEE BUZahr FONTES BARRETO
NASCIMENTO:78831237500
Dados: 2024.07.19 09:49:36 -03'00'

Resp. Téc.:Renée Buzahr Fontes Barreto Nascimento
CREA: 0500186596

Rede Ganha Tempo De Serviços Empresariais Ltda.
CNPJ: 13.758.956/0001-07
Vanessa Ferreira Da Silva Muricy - CPF: 019.274.575-13

Praça Purificação | S/N | Centro | Santo Amaro-Ba

www.pmsantoamaro.ba.ipmbrasil.org.br/

Este documento foi assinado digitalmente por SERASA Experian
EC3D2991566A0D2208C65CF1C42A7DE8

Prefeitura Municipal de Santo Amaro



MEMORIAL DESCRITIVO

Proprietário: Município de Santo Amaro
Quadra: 12A
Lote: 02
Área: 51,76 m²
Perímetro: 30,51 m

O **Lote de terreno sob nº 02 da Quadra 12A**, localizado no município de Santo Amaro - BA, na quadra formada pela **Rua Manoel Marques da Silva, Ladeira das Virgens, Rua L, Rua G, Rua H, Rua I, Rua J, Via de Acesso, 2ª Travessa Sacramento, Rua José do Carmo, Escadaria 06 e Área Remanescente**, localizado na esquina da Escadaria 06 com a Escadaria 06, de formato irregular, abrangendo uma área de **51,76 m²** (cinquenta e um metros quadrados e setenta e seis decímetros quadrados) e um perímetro de 30,51 m.

Para quem de dentro do lote 02 olha para a Escadaria 06 inicia-se a descrição no ponto 1 na coordenada EX: **531.432,1378** NY: **8.613.270,4829**, no azimute de **207°18'29"** com uma distância de **5,00 m** de frente até o ponto 2 de coordenada EX: **531.429,8418** NY: **8.613.266,0361**, confrontando com **Escadaria 06**, deste ponto deflete à direita no azimute de **305°32'13"** com uma distância de **10,46 m** do lado direito até o ponto 3 de coordenada EX: **531.421,3296** NY: **8.613.272,1161**, confrontando com **Lote 01**, deste ponto deflete à direita no azimute de **35°41'44"** com uma distância de **5,31 m** ao fundo até o ponto 4 de coordenada EX: **531.424,4307** NY: **8.613.276,4326**, confrontando com **Lote 03**, deste ponto deflete à direita no azimute de **127°40'03"** com uma distância de **9,74 m** do lado esquerdo até o ponto 1 de coordenada EX: **531.432,1378** NY: **8.613.270,4829**, confrontando com **Escadaria 06**.

Santo Amaro - BA, Quarta-feira, 17 de Abril de 2024.

RENEE BUZAGR FONTES
BARRETO
NASCIMENTO:78831237500

Assinado de forma digital por
RENEE BUZAGR FONTES BARRETO
NASCIMENTO:78831237500
Dados: 2024.07.19 09:41:07 -03'00'

Resp. Téc.: **Renée Buzahr Fontes Barreto Nascimento**
CREA: 0500186596

Rede Ganha Tempo De Serviços Empresariais Ltda.
CNPJ: 13.758.956/0001-07
Vanessa Ferreira Da Silva Muricy - CPF: 019.274.575-13

Praça Purificação | S/N | Centro | Santo Amaro-Ba

www.pmsantoamaro.ba.ipmbrasil.org.br/

Este documento foi assinado digitalmente por SERASA Experian
EC3D2991566A0D2208C65CF1C42A7DE8

Prefeitura Municipal de Santo Amaro



MEMORIAL DESCRITIVO

Proprietário: Município de Santo Amaro
Quadra: 12 B
Lote: 01
Área: 118,32 m²
Perímetro: 46,30 m

O **Lote de terreno sob nº 01 da Quadra 12 B**, localizado no **Bairro Sacramento**, no município de Santo Amaro - BA na quadra formada pela **Rua F, Rua I e Rua G**, localizado na esquina da **Rua G** com a **Rua F**, de formato irregular, abrangendo uma área de **118,32 m²** (cento e dezoito metros quadrados e trinta e dois decímetros quadrados) e um perímetro de **46,30 m**.

Para quem de dentro do lote 01 olha para a **Rua G** inicia-se a descrição no vértice **1** na coordenada (EX: **531.200,1925** NY: **8.613.377,8918**), no ângulo interno de **100°44'29"** com uma distância de **5,44 m** de frente até o vértice **2** de coordenada (EX: **531.195,3935** NY: **8.613.375,3319**), confrontando com **Rua G**, daí deflete à direita no ângulo interno de **97°50'54"** com uma distância de **14,54 m** do lado direito até o vértice **3** de coordenada (EX: **531.186,8653** NY: **8.613.387,1023**), confrontando com **Rua F**, daí deflete à direita no ângulo interno de **88°41'35"** com uma distância de **10,45 m** ao fundo até o vértice **4** de coordenada (EX: **531.195,4646** NY: **8.613.393,0386**), confrontando com **Lote 02**, daí deflete à direita no ângulo interno de **72°43'02"** com uma distância de **15,87 m** do lado esquerdo até o vértice **1** de coordenada (EX: **531.200,1925** NY: **8.613.377,8918**), confrontando com **Rua G**.

Santo Amaro - BA, Terça-feira, 22 de Abril de 2024.

RENEE BUZAGR FONTES
BARRETO
NASCIMENTO:78831237500

Assinado de forma digital por RENE
BUZAGR FONTES BARRETO
NASCIMENTO:78831237500
Dados: 2024.07.18 15:28:26 -03'00'

Resp. Téc.:Renée Buzahr Fontes Barreto Nascimento
CREA: 0500186596

Rede Ganha Tempo De Serviços Empresariais Ltda.
CNPJ: 13.758.956/0001-07
Vanessa Ferreira Da Silva Muricy - CPF: 019.274.575-13

Praça Purificação | S/N | Centro | Santo Amaro-Ba

www.pmsantoamaro.ba.ipmbrasil.org.br/

Este documento foi assinado digitalmente por SERASA Experian
EC3D2991566A0D2208C65CF1C42A7DE8

Prefeitura Municipal de Santo Amaro



MEMORIAL DESCRITIVO

Proprietário: Município de Santo Amaro
Quadra: 12 B
Lote: 02
Área: 74,64 m²
Perímetro: 36,80 m

O **Lote de terreno sob nº 02 da Quadra 12 B**, localizado no **Bairro Sacramento**, no município de Santo Amaro - BA na quadra formada pela **Rua F, Rua I e Rua G**, de formato irregular, abrangendo uma área de **74,64 m²** (setenta e quatro metros quadrados e sessenta e quatro decímetros quadrados) e um perímetro de **36,80 m**.

Para quem de dentro do lote 02 olha para a **Rua F** inicia-se a descrição no vértice **1** na coordenada (EX: **531.186,8653** NY: **8.613.387,1023**), no ângulo interno de **179°59'58"** com uma distância de **0,69 m** de frente até o vértice **2** de coordenada (EX: **531.186,2991** NY: **8.613.386,7115**), confrontando com **Rua F**, daí deflete à direita no ângulo interno de **89°47'43"** com uma distância de **6,38 m** de frente até o vértice **3** de coordenada (EX: **531.182,6909** NY: **8.613.391,9786**), confrontando com **Rua F**, daí deflete à direita no ângulo interno de **87°31'44"** com uma distância de **12,92 m** de frente até o vértice **4** de coordenada (EX: **531.193,6518** NY: **8.613.398,8123**), confrontando com , daí deflete à direita no ângulo interno de **79°28'32"** com uma distância de **5,93 m** do lado direito até o vértice **5** de coordenada (EX: **531.195,8187** NY: **8.613.393,2881**), confrontando com **Rua G**, daí deflete à direita no ângulo interno de **103°45'31"** com uma distância de **0,43 m** ao fundo até o vértice **6** de coordenada (EX: **531.195,4646** NY: **8.613.393,0386**), confrontando com **Rua G**, daí deflete à direita no ângulo interno de **179°26'31"** com uma distância de **10,45 m** ao fundo até o vértice **1** de coordenada (EX: **531.186,8653** NY: **8.613.387,1023**), confrontando com **Lote 01**.

Santo Amaro - BA, Terça-feira, 22 de Abril de 2024.

RENEE BUZAGR FONTES
BARRETO
NASCIMENTO:78831237500

Assinado de forma digital por RENE
BUZAGR FONTES BARRETO
NASCIMENTO:78831237500
Dados: 2024.07.18 15:28:35 -03'00'

Resp. Téc.:Renée Buzahr Fontes Barreto Nascimento
CREA: 0500186596

Rede Ganha Tempo De Serviços Empresariais Ltda.
CNPJ: 13.758.956/0001-07
Vanessa Ferreira Da Silva Muricy - CPF: 019.274.575-13

Praça Purificação | S/N | Centro | Santo Amaro-Ba

www.pmsantoamaro.ba.ipmbrasil.org.br/

Este documento foi assinado digitalmente por SERASA Experian
EC3D2991566A0D2208C65CF1C42A7DE8

Prefeitura Municipal de Santo Amaro



MEMORIAL DESCRITIVO

Proprietário: Município de Santo Amaro
Quadra: 12 B
Lote: 03
Área: 74,54 m²
Perímetro: 38,46 m

O **Lote de terreno sob nº 03 da Quadra 12 B**, localizado no **Bairro Sacramento**, no município de Santo Amaro - BA na quadra formada pela **Rua F, Rua I e Rua G**, de formato irregular, abrangendo uma área de **74,54 m²** (setenta e quatro metros quadrados e cinquenta e quatro décimos quadrados) e um perímetro de **38,46 m**.

Para quem de dentro do lote 03 olha para a **Rua G** inicia-se a descrição no vértice **1** na coordenada (EX: **531.192,0923** NY: **8.613.404,2347**), no ângulo interno de **78°29'11"** com uma distância de **5,54 m** de frente até o vértice **2** de coordenada (EX: **531.194,0267** NY: **8.613.399,0466**), confrontando com **Rua G**, daí deflete à direita no ângulo interno de **101°33'40"** com uma distância de **0,44 m** do lado direito até o vértice **3** de coordenada (EX: **531.193,6518** NY: **8.613.398,8123**), confrontando com **Rua G**, daí deflete à direita no ângulo interno de **179°55'59"** com uma distância de **12,92 m** do lado direito até o vértice **4** de coordenada (EX: **531.182,6909** NY: **8.613.391,9786**), confrontando com **Lote 02**, daí deflete à direita no ângulo interno de **86°28'40"** com uma distância de **5,43 m** ao fundo até o vértice **5** de coordenada (EX: **531.180,1057** NY: **8.613.396,7560**), confrontando com **Rua F**, daí deflete à direita no ângulo interno de **93°32'30"** com uma distância de **14,13 m** do lado esquerdo até o vértice **1** de coordenada (EX: **531.192,0923** NY: **8.613.404,2347**), confrontando com **Lote 04**.

Santo Amaro - BA, Terça-feira, 22 de Abril de 2024.

RENEE BUZHR FONTES
BARRETO
NASCIMENTO:78831237500

Assinado de forma digital por
RENEE BUZHR FONTES BARRETO
NASCIMENTO:78831237500
Dados: 2024.07.18 15:29:24 -03'00'

Resp. Téc.:Renée Buzahr Fontes Barreto Nascimento
CREA: 0500186596

Rede Ganha Tempo De Serviços Empresariais Ltda.
CNPJ: 13.758.956/0001-07
Vanessa Ferreira Da Silva Muricy - CPF: 019.274.575-13

Praça Purificação | S/N | Centro | Santo Amaro-Ba

www.pmsantoamaro.ba.ipmbrasil.org.br/

Este documento foi assinado digitalmente por SERASA Experian
EC3D2991566A0D2208C65CF1C42A7DE8

Prefeitura Municipal de Santo Amaro



MEMORIAL DESCRITIVO

Proprietário: Município de Santo Amaro
Quadra: 12 B
Lote: 04
Área: 74,90 m²
Perímetro: 39,34 m

O Lote de terreno sob nº 04 da Quadra 12 B, localizado no **Bairro Sacramento**, no município de Santo Amaro - BA na quadra formada pela **Rua F, Rua I e Rua G**, de formato irregular, abrangendo uma área de **74,90 m²** (setenta e quatro metros quadrados e noventa decímetros quadrados) e um perímetro de **39,34 m**.

Para quem de dentro do lote 04 olha para a **Rua G** inicia-se a descrição no vértice **1** na coordenada (EX: **531.190,2183** NY: **8.613.409,2757**), no ângulo interno de **77°57'49"** com uma distância de **5,38 m** de frente até o vértice **2** de coordenada (EX: **531.192,0923** NY: **8.613.404,2347**), confrontando com **Rua G**, daí deflete à direita no ângulo interno de **101°34'06"** com uma distância de **14,13 m** do lado direito até o vértice **3** de coordenada (EX: **531.180,1057** NY: **8.613.396,7560**), confrontando com **Lote 03**, daí deflete à direita no ângulo interno de **83°48'17"** com uma distância de **5,18 m** ao fundo até o vértice **4** de coordenada (EX: **531.177,8542** NY: **8.613.401,4205**), confrontando com **Rua F**, daí deflete à direita no ângulo interno de **96°39'48"** com uma distância de **14,65 m** do lado esquerdo até o vértice **1** de coordenada (EX: **531.190,2183** NY: **8.613.409,2757**), confrontando com **Lote 05**.

Santo Amaro - BA, Terça-feira, 22 de Abril de 2024.

RENEE BUZahr FONTES
BARRETO
NASCIMENTO:78831237500

Assinado de forma digital por
RENEE BUZahr FONTES BARRETO
NASCIMENTO:78831237500
Dados: 2024.07.18 15:29:31 -03'00'

Resp. Téc.: **Renée Buzahr Fontes Barreto Nascimento**
CREA: 0500186596

Rede Ganha Tempo De Serviços Empresariais Ltda.
CNPJ: 13.758.956/0001-07
Vanessa Ferreira Da Silva Muricy - CPF: 019.274.575-13

Praça Purificação | S/N | Centro | Santo Amaro-Ba

www.pmsantoamaro.ba.ipmbrasil.org.br/

Este documento foi assinado digitalmente por SERASA Experian
EC3D2991566A0D2208C65CF1C42A7DE8

Prefeitura Municipal de Santo Amaro



MEMORIAL DESCRITIVO

Proprietário: Município de Santo Amaro
Quadra: 12 B
Lote: 05
Área: 84,31 m²
Perímetro: 41,15 m

O **Lote de terreno sob nº 05 da Quadra 12 B**, localizado no **Bairro Sacramento**, no município de Santo Amaro - BA na quadra formada pela **Rua F, Rua I e Rua G**, de formato irregular, abrangendo uma área de **84,31 m²** (oitenta e quatro metros quadrados e trinta e um decímetros quadrados) e um perímetro de **41,15 m**.

Para quem de dentro do lote 05 olha para a **Rua G** inicia-se a descrição no vértice **1** na coordenada (EX: **531.188,4780** NY: **8.613.414,2830**), no ângulo interno de **80°35'15"** com uma distância de **5,30 m** de frente até o vértice **2** de coordenada (EX: **531.190,2183** NY: **8.613.409,2757**), confrontando com **Rua G**, daí deflete à direita no ângulo interno de **103°15'49"** com uma distância de **14,65 m** do lado direito até o vértice **3** de coordenada (EX: **531.177,8542** NY: **8.613.401,4205**), confrontando com **Lote 04**, daí deflete à direita no ângulo interno de **81°28'25"** com uma distância de **6,23 m** ao fundo até o vértice **4** de coordenada (EX: **531.175,3282** NY: **8.613.407,1201**), confrontando com **Rua F**, daí deflete à direita no ângulo interno de **94°40'30"** com uma distância de **14,97 m** do lado esquerdo até o vértice **1** de coordenada (EX: **531.188,4780** NY: **8.613.414,2830**), confrontando com **Lote 06**.

Santo Amaro - BA, Terça-feira, 22 de Abril de 2024.

RENEE BUZAGR FONTES
BARRETO
NASCIMENTO:78831237500

Assinado de forma digital por RENE BUZAGR FONTES BARRETO NASCIMENTO:78831237500
Dados: 2024.07.18 15:29:40 -03'00'

Resp. Téc.:Renée Buzahr Fontes Barreto Nascimento
CREA: 0500186596

Rede Ganha Tempo De Serviços Empresariais Ltda.
CNPJ: 13.758.956/0001-07
Vanessa Ferreira Da Silva Muricy - CPF: 019.274.575-13

Praça Purificação | S/N | Centro | Santo Amaro-Ba

www.pmsantoamaro.ba.ipmbrasil.org.br/

Este documento foi assinado digitalmente por SERASA Experian
EC3D2991566A0D2208C65CF1C42A7DE8

Prefeitura Municipal de Santo Amaro



MEMORIAL DESCRITIVO

Proprietário: Município de Santo Amaro
Quadra: 12 B
Lote: 06
Área: 159,09 m²
Perímetro: 51,51 m

O **Lote de terreno sob nº 06 da Quadra 12B** localizado no município de Santo Amaro - BA, na quadra formada pela **Rua I, Rua G e Rua F**, de formato irregular, abrangendo uma área de **159,09 m²** (cento e cinquenta e nove metros quadrados e nove décimos quadrados) e um perímetro de **51,51 m**.

Para quem de dentro do lote 06 olha para a **Rua G** inicia-se a descrição no ponto **1** na coordenada EX: **531.185,1195** NY: **8.613.423,7631**, no azimute de **160°29'33"** com uma distância de **10,06 m** de frente até o ponto **2** de coordenada EX: **531.188,4780** NY: **8.613.414,2830**, confrontando com **Rua G**, deste ponto deflete à direita no azimute de **241°25'20"** com uma distância de **14,97 m** do lado direito até o ponto **3** de coordenada EX: **531.175,3282** NY: **8.613.407,1201**, confrontando com **Lote 05**, deste ponto deflete à direita no azimute de **336°27'23"** com uma distância de **10,85 m** ao fundo até o ponto **4** de coordenada EX: **531.170,9960** NY: **8.613.417,0627**, confrontando com **Rua F**, deste ponto deflete à direita no azimute de **64°37'11"** com uma distância de **15,63 m** do lado esquerdo até o ponto **1** de coordenada EX: **531.185,1195** NY: **8.613.423,7631**, confrontando com **Lote 07**.

Santo Amaro - BA, Terça-feira, 22 de Abril de 2024.

RENEE BUZAHR FONTES
BARRETO
NASCIMENTO:7883123750
0

Assinado de forma digital por
RENEE BUZAHR FONTES BARRETO
NASCIMENTO:7883123750
Dados: 2024.07.18 15:29:47 -03'00'

Resp. Téc.:Renée Buzahr Fontes Barreto Nascimento
CREA: 0500186596

Rede Ganha Tempo De Serviços Empresariais Ltda.
CNPJ: 13.758.956/0001-07
Vanessa Ferreira Da Silva Muricy - CPF: 019.274.575-13

Praça Purificação | S/N | Centro | Santo Amaro-Ba

www.pmsantoamaro.ba.ipmbrasil.org.br/

Este documento foi assinado digitalmente por SERASA Experian
EC3D2991566A0D2208C65CF1C42A7DE8

Prefeitura Municipal de Santo Amaro



MEMORIAL DESCRITIVO

Proprietário: Município de Santo Amaro
Quadra: 12 B
Lote: 07
Área: 85,37 m²
Perímetro: 42,53 m

O **Lote de terreno sob nº 07 da Quadra 12 B**, localizado no **Bairro Sacramento**, no município de Santo Amaro - BA na quadra formada pela **Rua F, Rua I e Rua G**, de formato irregular, abrangendo uma área de **85,37 m²** (oitenta e cinco metros quadrados e trinta e sete decímetros quadrados) e um perímetro de **42,53 m**.

Para quem de dentro do lote 07 olha para a **Rua G** inicia-se a descrição no vértice **1** na coordenada (EX: **531.183,3945** NY: **8.613.428,7436**), no ângulo interno de **84°41'14"** com uma distância de **5,27 m** de frente até o vértice **2** de coordenada (EX: **531.185,1195** NY: **8.613.423,7631**), confrontando com **Rua G**, daí deflete à direita no ângulo interno de **96°16'34"** com uma distância de **15,63 m** do lado direito até o vértice **3** de coordenada (EX: **531.170,9960** NY: **8.613.417,0627**), confrontando com **Lote 06**, daí deflete à direita no ângulo interno de **89°03'21"** com uma distância de **5,51 m** ao fundo até o vértice **4** de coordenada (EX: **531.168,7162** NY: **8.613.422,0800**), confrontando com **Rua F**, daí deflete à direita no ângulo interno de **89°58'51"** com uma distância de **16,12 m** do lado esquerdo até o vértice **1** de coordenada (EX: **531.183,3945** NY: **8.613.428,7436**), confrontando com **Lote 08**.

Santo Amaro - BA, Terça-feira, 22 de Abril de 2024.

RENEE BUZAGR FONTES
BARRETO
NASCIMENTO:78831237500

Assinado de forma digital por
RENEE BUZAGR FONTES BARRETO
NASCIMENTO:78831237500
Dados: 2024.07.18 15:29:56 -03'00'

Resp. Téc.:Renée Buzahr Fontes Barreto Nascimento
CREA: 0500186596

Rede Ganha Tempo De Serviços Empresariais Ltda.
CNPJ: 13.758.956/0001-07
Vanessa Ferreira Da Silva Muricy - CPF: 019.274.575-13

Praça Purificação | S/N | Centro | Santo Amaro-Ba

www.pmsantoamaro.ba.ipmbrasil.org.br/

Este documento foi assinado digitalmente por SERASA Experian
EC3D2991566A0D2208C65CF1C42A7DE8

Prefeitura Municipal de Santo Amaro



MEMORIAL DESCRITIVO

Proprietário: Município de Santo Amaro
Quadra: 12 B
Lote: 08
Área: 102,87 m²
Perímetro: 45,42 m

O **Lote de terreno sob nº 08 da Quadra 12 B**, localizado no **Bairro Sacramento**, no município de Santo Amaro - BA na quadra formada pela **Rua F, Rua I e Rua G**, de formato irregular, abrangendo uma área de **102,87 m²** (cento e dois metros quadrados e oitenta e sete decímetros quadrados) e um perímetro de **45,42 m**.

Para quem de dentro do lote 08 olha para a **Rua G** inicia-se a descrição no vértice **1** na coordenada (EX: **531.181,3223** NY: **8.613.434,6821**), no ângulo interno de **84°47'35"** com uma distância de **6,29 m** de frente até o vértice **2** de coordenada (EX: **531.183,3945** NY: **8.613.428,7436**), confrontando com **Rua G**, daí deflete à direita no ângulo interno de **95°10'51"** com uma distância de **16,12 m** do lado direito até o vértice **3** de coordenada (EX: **531.168,7162** NY: **8.613.422,0800**), confrontando com **Lote 07**, daí deflete à direita no ângulo interno de **90°32'35"** com uma distância de **6,26 m** ao fundo até o vértice **4** de coordenada (EX: **531.166,0760** NY: **8.613.427,7522**), confrontando com **Rua F**, daí deflete à direita no ângulo interno de **89°28'59"** com uma distância de **16,75 m** do lado esquerdo até o vértice **1** de coordenada (EX: **531.181,3223** NY: **8.613.434,6821**), confrontando com **Lote 09**.

Santo Amaro - BA, Terça-feira, 22 de Abril de 2024.

RENEE BUZAHR FONTES
BARRETO
NASCIMENTO:78831237500

Assinado de forma digital por
RENEE BUZAHR FONTES BARRETO
NASCIMENTO:78831237500
Dados: 2024.07.18 15:30:03 -03'00'

Resp. Téc.:Renée Buzahr Fontes Barreto Nascimento
CREA: 0500186596

Rede Ganha Tempo De Serviços Empresariais Ltda.
CNPJ: 13.758.956/0001-07
Vanessa Ferreira Da Silva Muricy - CPF: 019.274.575-13

Praça Purificação | S/N | Centro | Santo Amaro-Ba

www.pmsantoamaro.ba.ipmbrasil.org.br/

Este documento foi assinado digitalmente por SERASA Experian
EC3D2991566A0D2208C65CF1C42A7DE8

Prefeitura Municipal de Santo Amaro



MEMORIAL DESCRITIVO

Proprietário: Município de Santo Amaro
Quadra: 12 B
Lote: 09
Área: 179,27 m²
Perímetro: 55,34 m

O Lote de terreno sob nº 09 da Quadra 12 B, localizado no **Bairro Sacramento**, no município de Santo Amaro - BA na quadra formada pela **Rua F, Rua I e Rua G**, de formato irregular, abrangendo uma área de **179,27 m²** (cento e setenta e nove metros quadrados e vinte e sete decímetros quadrados) e um perímetro de **55,34 m**.

Para quem de dentro do lote 09 olha para a **Rua G** inicia-se a descrição no vértice **1** na coordenada (EX: **531.178,0275** NY: **8.613.444,4723**), no ângulo interno de **84°52'38"** com uma distância de **10,33 m** de frente até o vértice **2** de coordenada (EX: **531.181,3223** NY: **8.613.434,6821**), confrontando com **Rua G**, daí deflete à direita no ângulo interno de **95°50'36"** com uma distância de **16,75 m** do lado direito até o vértice **3** de coordenada (EX: **531.166,0760** NY: **8.613.427,7522**), confrontando com **Lote 08**, daí deflete à direita no ângulo interno de **89°46'24"** com uma distância de **10,50 m** ao fundo até o vértice **4** de coordenada (EX: **531.161,7693** NY: **8.613.437,3279**), confrontando com **Rua F**, daí deflete à direita no ângulo interno de **89°30'22"** com uma distância de **17,76 m** do lado esquerdo até o vértice **1** de coordenada (EX: **531.178,0275** NY: **8.613.444,4723**), confrontando com **Lote 10**.

Santo Amaro - BA, Terça-feira, 22 de Abril de 2024.

RENEE BUZAGR FONTES Assinado de forma digital por
BARRETO RENE BUZAGR FONTES BARRETO
NASCIMENTO:78831237 NASCIMENTO:78831237500
500 Dados: 2024.07.18 15:30:11
-03'00'

Resp. Téc.:Renée Buzahr Fontes Barreto Nascimento
CREA: 0500186596

Rede Ganha Tempo De Serviços Empresariais Ltda.
CNPJ: 13.758.956/0001-07
Vanessa Ferreira Da Silva Muricy - CPF: 019.274.575-13

Praça Purificação | S/N | Centro | Santo Amaro-Ba

www.pmsantoamaro.ba.ipmbrasil.org.br/

Este documento foi assinado digitalmente por SERASA Experian
EC3D2991566A0D2208C65CF1C42A7DE8

Prefeitura Municipal de Santo Amaro



MEMORIAL DESCRITIVO

Proprietário: Município de Santo Amaro
Quadra: 12 B
Lote: 10
Área: 102,97 m²
Perímetro: 48,86 m

O **Lote de terreno sob nº 10 da Quadra 12 B**, localizado no **Bairro Sacramento**, no município de Santo Amaro - BA na quadra formada pela **Rua F, Rua I e Rua G**, de formato irregular, abrangendo uma área de **102,97 m²** (cento e dois metros quadrados e noventa e sete decímetros quadrados) e um perímetro de **48,86 m**.

Para quem de dentro do lote 10 olha para a **Rua G** inicia-se a descrição no vértice **1** na coordenada (EX: **531.176,8826** NY: **8.613.449,8307**), no ângulo interno de **86°29'08"** com uma distância de **5,41 m** de frente até o vértice **2** de coordenada (EX: **531.178,7233** NY: **8.613.444,7401**), confrontando com **Rua G**, daí deflete à direita no ângulo interno de **91°10'14"** com uma distância de **0,75 m** do lado direito até o vértice **3** de coordenada (EX: **531.178,0275** NY: **8.613.444,4723**), confrontando com **Rua G**, daí deflete à esquerda no ângulo interno de **182°40'17"** com uma distância de **17,76 m** do lado direito até o vértice **4** de coordenada (EX: **531.161,7693** NY: **8.613.437,3279**), confrontando com **Lote 09**, daí deflete à direita no ângulo interno de **178°53'47"** com uma distância de **0,30 m** do lado direito até o vértice **5** de coordenada (EX: **531.161,4945** NY: **8.613.437,2134**), confrontando com **Rua F**, daí deflete à direita no ângulo interno de **91°11'28"** com uma distância de **5,47 m** ao fundo até o vértice **6** de coordenada (EX: **531.159,2847** NY: **8.613.442,2213**), confrontando com **Rua F**, daí deflete à direita no ângulo interno de **89°32'31"** com uma distância de **4,86 m** do lado esquerdo até o vértice **7** de coordenada (EX: **531.163,7449** NY: **8.613.444,1470**), confrontando com **Lote 15**, daí deflete à esquerda no ângulo interno de **180°02'34"** com uma distância de **14,31 m** do lado esquerdo até o vértice **1** de coordenada (EX: **531.176,8826** NY: **8.613.449,8307**), confrontando com **Lote 11**.

Santo Amaro - BA, Terça-feira, 22 de Abril de 2024.

RENEE BUZHR FONTES
BARRETO
NASCIMENTO:78831237500

Assinado de forma digital por
RENEE BUZHR FONTES BARRETO
NASCIMENTO:78831237500
Dados: 2024.07.18 15:30:18 -03'00'

Resp. Téc.:Renée Buzahr Fontes Barreto Nascimento
CREA: 0500186596

Rede Ganha Tempo De Serviços Empresariais Ltda.
CNPJ: 13.758.956/0001-07
Vanessa Ferreira Da Silva Muricy - CPF: 019.274.575-13

Praça Purificação | S/N | Centro | Santo Amaro-Ba

www.pmsantoamaro.ba.ipmbrasil.org.br/

Este documento foi assinado digitalmente por SERASA Experian
EC3D2991566A0D2208C65CF1C42A7DE8

Prefeitura Municipal de Santo Amaro



MEMORIAL DESCRITIVO

Proprietário: Município de Santo Amaro
Quadra: 12 B
Lote: 11
Área: 82,06 m²
Perímetro: 40,49 m

O **Lote de terreno sob nº 11 da Quadra 12 B**, localizado no **Bairro Sacramento**, no município de Santo Amaro - BA na quadra formada pela **Rua F, Rua I e Rua G**, de formato irregular, abrangendo uma área de **82,06 m²** (oitenta e dois metros quadrados e seis décimos quadrados) e um perímetro de **40,49 m**.

Para quem de dentro do lote 11 olha para a **Rua G** inicia-se a descrição no vértice **1** na coordenada (EX: **531.174,9013** NY: **8.613.455,1911**), no ângulo interno de **88°14'24"** com uma distância de **5,71 m** de frente até o vértice **2** de coordenada (EX: **531.177,0793** NY: **8.613.449,9113**), confrontando com **Rua G**, daí deflete à direita no ângulo interno de **89°52'17"** com uma distância de **0,21 m** do lado direito até o vértice **3** de coordenada (EX: **531.176,8826** NY: **8.613.449,8307**), confrontando com **Rua G**, daí deflete à esquerda no ângulo interno de **181°06'22"** com uma distância de **14,31 m** do lado direito até o vértice **4** de coordenada (EX: **531.163,7449** NY: **8.613.444,1470**), confrontando com **Lote 10**, daí deflete à direita no ângulo interno de **91°16'41"** com uma distância de **5,51 m** ao fundo até o vértice **5** de coordenada (EX: **531.161,4462** NY: **8.613.449,1511**), confrontando com **Lote 15**, daí deflete à direita no ângulo interno de **89°30'11"** com uma distância de **14,54 m** do lado esquerdo até o vértice **6** de coordenada (EX: **531.174,7071** NY: **8.613.455,1039**), confrontando com **Lote 12**, daí deflete à esquerda no ângulo interno de **180°00'05"** com uma distância de **0,21 m** do lado esquerdo até o vértice **1** de coordenada (EX: **531.174,9013** NY: **8.613.455,1911**), confrontando com **Rua G**.

Santo Amaro - BA, Terça-feira, 22 de Abril de 2024.

RENEE BUZAGR FONTES
BARRETO
NASCIMENTO:78831237500

Assinado de forma digital por
RENEE BUZAGR FONTES BARRETO
NASCIMENTO:78831237500
Dados: 2024.07.18 15:30:25 -03'00'

Resp. Téc.:Renée Buzahr Fontes Barreto Nascimento
CREA: 0500186596

Rede Ganha Tempo De Serviços Empresariais Ltda.
CNPJ: 13.758.956/0001-07
Vanessa Ferreira Da Silva Muricy - CPF: 019.274.575-13

Praça Purificação | S/N | Centro | Santo Amaro-Ba

www.pmsantoamaro.ba.ipmbrasil.org.br/

Este documento foi assinado digitalmente por SERASA Experian
EC3D2991566A0D2208C65CF1C42A7DE8

Prefeitura Municipal de Santo Amaro



MEMORIAL DESCRITIVO

Proprietário: Município de Santo Amaro
Quadra: 12 B
Lote: 12
Área: 90,27 m²
Perímetro: 48,33 m

O **Lote de terreno sob nº 12 da Quadra 12 B**, localizado no **Bairro Sacramento**, no município de Santo Amaro - BA na quadra formada pela **Rua F, Rua I e Rua G**, de formato irregular, abrangendo uma área de **90,27 m²** (noventa metros quadrados e vinte e sete decímetros quadrados) e um perímetro de **48,33 m**.

Para quem de dentro do lote 12 olha para a **Rua G** inicia-se a descrição no vértice **1** na coordenada (EX: **531.172,6584 NY: 8.613.459,4908**), no ângulo interno de **89°33'07"** com uma distância de **4,84 m** de frente até o vértice **2** de coordenada (EX: **531.174,7071 NY: 8.613.455,1039**), confrontando com **Rua G**, daí deflete à direita no ângulo interno de **89°08'35"** com uma distância de **14,54 m** do lado direito até o vértice **3** de coordenada (EX: **531.161,4462 NY: 8.613.449,1511**), confrontando com **Lote 11**, daí deflete à direita no ângulo interno de **179°59'22"** com uma distância de **5,07 m** do lado direito até o vértice **4** de coordenada (EX: **531.156,8174 NY: 8.613.447,0742**), confrontando com **Lote 15**, daí deflete à direita no ângulo interno de **89°13'22"** com uma distância de **4,40 m** ao fundo até o vértice **5** de coordenada (EX: **531.155,0721 NY: 8.613.451,1098**), confrontando com **Rua F**, daí deflete à direita no ângulo interno de **92°05'35"** com uma distância de **19,48 m** do lado esquerdo até o vértice **1** de coordenada (EX: **531.172,6584 NY: 8.613.459,4908**), confrontando com **Lote 14**.

Santo Amaro - BA, Terça-feira, 22 de Abril de 2024.

RENEE BUZAGR FONTES
BARRETO
NASCIMENTO:78831237500

Assinado de forma digital por
RENEE BUZAGR FONTES BARRETO
NASCIMENTO:78831237500
Dados: 2024.07.18 15:30:35 -03'00'

Resp. Téc.:Renée Buzahr Fontes Barreto Nascimento
CREA: 0500186596

Rede Ganha Tempo De Serviços Empresariais Ltda.
CNPJ: 13.758.956/0001-07
Vanessa Ferreira Da Silva Muricy - CPF: 019.274.575-13

Praça Purificação | S/N | Centro | Santo Amaro-Ba

www.pmsantoamaro.ba.ipmbrasil.org.br/

Este documento foi assinado digitalmente por SERASA Experian
EC3D2991566A0D2208C65CF1C42A7DE8

Prefeitura Municipal de Santo Amaro



MEMORIAL DESCRITIVO

Proprietário: Município de Santo Amaro
Quadra: 12 B
Lote: 13
Área: 90,50 m²
Perímetro: 48,17 m

O **Lote de terreno sob nº 13 da Quadra 12 B**, localizado no **Bairro Sacramento**, no município de Santo Amaro - BA na quadra formada pela **Rua F, Rua I e Rua G**, localizado na esquina da **Rua G** com a **Rua I**, de formato irregular, abrangendo uma área de **30,12 m²** (trinta metros quadrados e doze decímetros quadrados) e um perímetro de **22,32 m**.

Para quem de dentro do lote 13 olha para a **Rua G** inicia-se a descrição no vértice **1** na coordenada (EX: **531.170,7235** NY: **8.613.463,6126**), no ângulo interno de **89°52'27"** com uma distância de **4,55 m** de frente até o vértice **2** de coordenada (EX: **531.172,6584** NY: **8.613.459,4908**), confrontando com **Rua G**, daí deflete à direita no ângulo interno de **90°12'03"** com uma distância de **6,62 m** do lado direito até o vértice **3** de coordenada (EX: **531.166,6719** NY: **8.613.456,6548**), confrontando com **Lote 12**, daí deflete à direita no ângulo interno de **89°22'53"** com uma distância de **4,56 m** ao fundo até o vértice **4** de coordenada (EX: **531.164,7633** NY: **8.613.460,7987**), confrontando com **Lote 14**, daí deflete à direita no ângulo interno de **90°32'37"** com uma distância de **6,59 m** do lado esquerdo até o vértice **1** de coordenada (EX: **531.170,7235** NY: **8.613.463,6126**), confrontando com **Rua I**.

Santo Amaro - BA, Terça-feira, 22 de Abril de 2024.

RENEE BUZAHR FONTES
BARRETO
NASCIMENTO:78831237500

Assinado de forma digital por
RENEE BUZAHR FONTES BARRETO
NASCIMENTO:78831237500
Dados: 2024.07.18 15:30:46 -03'00'

Resp. Téc.: **Renée Buzahr Fontes Barreto Nascimento**
CREA: 0500186596

Rede Ganha Tempo De Serviços Empresariais Ltda.
CNPJ: 13.758.956/0001-07
Vanessa Ferreira Da Silva Muricy - CPF: 019.274.575-13

Praça Purificação | S/N | Centro | Santo Amaro-Ba

www.pmsantoamaro.ba.ipmbrasil.org.br/

Este documento foi assinado digitalmente por SERASA Experian
EC3D2991566A0D2208C65CF1C42A7DE8

Prefeitura Municipal de Santo Amaro



MEMORIAL DESCRITIVO

Proprietário: Município de Santo Amaro
Quadra: 12 B
Lote: 14
Área: 57,81 m²
Perímetro: 34,75 m

O **Lote de terreno sob nº 14 da Quadra 12 B**, localizado no **Bairro Sacramento**, no município de Santo Amaro - BA na quadra formada pela **Rua F, Rua I e Rua G**, localizado na esquina da **Rua F** com a **Rua I**, de formato irregular, abrangendo uma área de **57,81 m²** (cinquenta e sete metros quadrados e oitenta e um decímetros quadrados) e um perímetro de **34,75 m**.

Para quem de dentro do lote 14 olha para a **Rua F**, inicia-se a descrição no vértice **1** na coordenada (EX: **531.155,0721** NY: **8.613.451,1098**), no ângulo interno de **89°56'35"** com uma distância de **4,41 m** de frente até o vértice **2** de coordenada (EX: **531.153,1743** NY: **8.613.455,0901**), confrontando com **Rua F**, daí deflete à direita no ângulo interno de **90°43'56"** com uma distância de **12,92 m** do lado direito até o vértice **3** de coordenada (EX: **531.164,7633** NY: **8.613.460,7987**), confrontando com **Rua I**, daí deflete à direita no ângulo interno de **88°30'21"** com uma distância de **4,56 m** ao fundo até o vértice **4** de coordenada (EX: **531.166,6719** NY: **8.613.456,6548**), confrontando com **Lote 13**, daí deflete à direita no ângulo interno de **90°49'09"** com uma distância de **12,86 m** do lado esquerdo até o vértice **1** de coordenada (EX: **531.155,0721** NY: **8.613.451,1098**), confrontando com **Lote 12**.

Santo Amaro - BA, Terça-feira, 22 de Abril de 2024.

RENEE BUZahr FONTES BARRETO
NASCIMENTO: 78831237500

Assinado de forma digital por
RENEE BUZahr FONTES BARRETO
NASCIMENTO: 78831237500
Dados: 2024.07.18 15:30:54 -03'00'

Resp. Téc.: **Renée Buzahr Fontes Barreto Nascimento**
CREA: 0500186596

Rede Ganha Tempo De Serviços Empresariais Ltda.
CNPJ: 13.758.956/0001-07
Vanessa Ferreira Da Silva Muricy - CPF: 019.274.575-13

Praça Purificação | S/N | Centro | Santo Amaro-Ba

www.pmsantoamaro.ba.ipmbrasil.org.br/

Este documento foi assinado digitalmente por SERASA Experian
EC3D2991566A0D2208C65CF1C42A7DE8

Prefeitura Municipal de Santo Amaro



MEMORIAL DESCRITIVO

Proprietário: Município de Santo Amaro
Quadra: 12 B
Lote: 15
Área: 27,17 m²
Perímetro: 20,88 m

O **Lote de terreno sob nº 15 da Quadra 12 B**, localizado no **Bairro Sacramento**, no município de Santo Amaro - BA na quadra formada pela **Rua F, Rua I e Rua G**, de formato irregular, abrangendo uma área de **27,17 m²** (vinte e sete metros quadrados e dezessete decímetros quadrados) e um perímetro de **20,88 m**.

Para quem de dentro do lote 15 olha para a **Rua F** inicia-se a descrição no vértice **1** na coordenada (EX: **531.159,2847 NY: 8.613.442,2213**), no ângulo interno de **93°35'52"** com uma distância de **5,44 m** de frente até o vértice **2** de coordenada (EX: **531.156,8174 NY: 8.613.447,0742**), confrontando com **Rua F**, daí deflete à direita no ângulo interno de **87°12'55"** com uma distância de **5,07 m** do lado direito até o vértice **3** de coordenada (EX: **531.161,4462 NY: 8.613.449,1511**), confrontando com **Lote 12**, daí deflete à direita no ângulo interno de **90°30'27"** com uma distância de **5,51 m** ao fundo até o vértice **4** de coordenada (EX: **531.163,7449 NY: 8.613.444,1470**), confrontando com **Lote 11**, daí deflete à direita no ângulo interno de **88°40'46"** com uma distância de **4,86 m** do lado esquerdo até o vértice **1** de coordenada (EX: **531.159,2847 NY: 8.613.442,2213**), confrontando com **Lote 10**.

Santo Amaro - BA, Terça-feira, 22 de Abril de 2024.

RENEE BUZAGR FONTES
BARRETO
NASCIMENTO:78831237500

Assinado de forma digital por
RENEE BUZAGR FONTES BARRETO
NASCIMENTO:78831237500
Dados: 2024.07.18 15:31:02 -03'00'

Resp. Téc.:Renée Buzahr Fontes Barreto Nascimento
CREA: 0500186596

Rede Ganha Tempo De Serviços Empresariais Ltda.
CNPJ: 13.758.956/0001-07
Vanessa Ferreira Da Silva Muricy - CPF: 019.274.575-13

Praça Purificação | S/N | Centro | Santo Amaro-Ba

www.pmsantoamaro.ba.ipmbrasil.org.br/

Este documento foi assinado digitalmente por SERASA Experian
EC3D2991566A0D2208C65CF1C42A7DE8

Prefeitura Municipal de Santo Amaro



MEMORIAL DESCRITIVO

Proprietário: Município de Santo Amaro
Quadra: 12 C
Lote: 01
Área: 116,62 m²
Perímetro: 53,09 m

O **Lote de terreno sob nº 01 da Quadra 12 C**, localizado no **Bairro Sacramento**, no município de Santo Amaro - BA, na quadra formada pela **Rua G, Rua I e Rua H**, localizado na esquina da Rua G com a Rua I, de formato irregular, abrangendo uma área de **116,62 m²** (cento e dezesseis metros quadrados e sessenta e dois décimos quadrados) e um perímetro de **53,09 m**.

Para quem de dentro do lote 01 olha para a Rua G inicia-se a descrição no vértice **1** na coordenada (EX: **531.180,1462** NY: **8.613.461,8144**), no ângulo interno de **91°18'32"** com uma distância de **5,53 m** de frente até o vértice **2** de coordenada (EX: **531.178,2329** NY: **8.613.466,9980**), confrontando com **Rua G**, daí deflete à direita no ângulo interno de **88°52'20"** com uma distância de **20,99 m** do lado direito até o vértice **3** de coordenada (EX: **531.198,0650** NY: **8.613.473,8778**), confrontando com **Rua I**, daí deflete à direita no ângulo interno de **90°57'09"** com uma distância de **5,59 m** ao fundo até o vértice **4** de coordenada (EX: **531.199,9852** NY: **8.613.468,6264**), confrontando com **Rua H**, daí deflete à direita no ângulo interno de **88°51'59"** com uma distância de **20,98 m** do lado esquerdo até o vértice **1** de coordenada (EX: **531.180,1462** NY: **8.613.461,8144**), confrontando com **Lote 02**.

Santo Amaro - BA, Terça-feira, 22 de Abril de 2024.

RENEE BUZahr FONTES
BARRETO
NASCIMENTO:78831237500

Assinado de forma digital por
RENEE BUZahr FONTES BARRETO
NASCIMENTO:78831237500
Dados: 2024.07.18 15:49:31 -03'00'

Resp. Téc.:Renée Buzahr Fontes Barreto Nascimento
CREA: 0500186596

Rede Ganha Tempo De Serviços Empresariais Ltda.
CNPJ: 13.758.956/0001-07
Vanessa Ferreira Da Silva Muricy - CPF: 019.274.575-13

Praça Purificação | S/N | Centro | Santo Amaro-Ba

www.pmsantoamaro.ba.ipmbrasil.org.br/

Este documento foi assinado digitalmente por SERASA Experian
EC3D2991566A0D2208C65CF1C42A7DE8

Prefeitura Municipal de Santo Amaro



MEMORIAL DESCRITIVO

Proprietário: Município de Santo Amaro
Quadra: 12 C
Lote: 02
Área: 109,41 m²
Perímetro: 52,16 m

O **Lote de terreno sob nº 02 da Quadra 12 C**, localizado no **Bairro Sacramento**, no município de Santo Amaro - BA, na quadra formada pela **Rua G, Rua I e Rua H**, de formato irregular, abrangendo uma área de **109,41 m²** (cento e nove metros quadrados e quarenta e um decímetros quadrados) e um perímetro de **52,16 m**.

Para quem de dentro do lote 02 olha para a Rua G inicia-se a descrição no vértice 1 na coordenada (EX: **531.181,3948** NY: **8.613.457,6683**), no ângulo interno de **92°56'45"** com uma distância de **4,33 m** de frente até o vértice 2 de coordenada (EX: **531.180,1462** NY: **8.613.461,8144**), confrontando com **Rua G**, daí deflete à direita no ângulo interno de **92°11'24"** com uma distância de **20,98 m** do lado direito até o vértice 3 de coordenada (EX: **531.199,9852** NY: **8.613.468,6264**), confrontando com **Lote 01**, daí deflete à direita no ângulo interno de **84°39'46"** com uma distância de **6,20 m** ao fundo até o vértice 4 de coordenada (EX: **531.201,4449** NY: **8.613.462,5986**), confrontando com **Rua H**, daí deflete à direita no ângulo interno de **90°12'06"** com uma distância de **20,65 m** do lado esquerdo até o vértice 1 de coordenada (EX: **531.181,3948** NY: **8.613.457,6683**), confrontando com **Lote 03**.

Santo Amaro - BA, Terça-feira, 22 de Abril de 2024.

RENEE BUZahr FONTES
BARRETO
NASCIMENTO:78831237500

Assinado de forma digital por
RENEE BUZahr FONTES BARRETO
NASCIMENTO:78831237500
Dados: 2024.07.18 15:49:39 -03'00'

Resp. Téc.:Renée Buzahr Fontes Barreto Nascimento
CREA: 0500186596

Rede Ganha Tempo De Serviços Empresariais Ltda.
CNPJ: 13.758.956/0001-07
Vanessa Ferreira Da Silva Muricy - CPF: 019.274.575-13

Praça Purificação | S/N | Centro | Santo Amaro-Ba

www.pmsantoamaro.ba.ipmbrasil.org.br/

Este documento foi assinado digitalmente por SERASA Experian
EC3D2991566A0D2208C65CF1C42A7DE8

Prefeitura Municipal de Santo Amaro



MEMORIAL DESCRITIVO

Proprietário: Município de Santo Amaro
Quadra: 12 C
Lote: 03
Área: 116,56 m²
Perímetro: 52,42 m

O **Lote de terreno sob nº 03 da Quadra 12 C**, localizado no **Bairro Sacramento**, no município de Santo Amaro - BA, na quadra formada pela **Rua G, Rua I e Rua H**, de formato irregular, abrangendo uma área de **116,56 m²** (cento e dezesseis metros quadrados e cinquenta e seis decímetros quadrados) e um perímetro de **52,42 m**.

Para quem de dentro do lote 03 olha para a Rua G, inicia-se a descrição no vértice **1** na coordenada (EX: **531.183,0038** NY: **8.613.452,5468**), no ângulo interno de **95°28'09"** com uma distância de **5,37 m** de frente até o vértice **2** de coordenada (EX: **531.181,3948** NY: **8.613.457,6683**), confrontando com **Rua G**, daí deflete à direita no ângulo interno de **86°22'29"** com uma distância de **20,65 m** do lado direito até o vértice **3** de coordenada (EX: **531.201,4449** NY: **8.613.462,5986**), confrontando com **Lote 02**, daí deflete à direita no ângulo interno de **90°40'16"** com uma distância de **6,01 m** ao fundo até o vértice **4** de coordenada (EX: **531.202,9493** NY: **8.613.456,7757**), confrontando com **Rua H**, daí deflete à direita no ângulo interno de **87°29'06"** com uma distância de **20,39 m** do lado esquerdo até o vértice **1** de coordenada (EX: **531.183,0038** NY: **8.613.452,5468**), confrontando com **Lote 04**.

Santo Amaro - BA, Terça-feira, 22 de Abril de 2024.

RENEE BUZAGR FONTES
BARRETO
NASCIMENTO:78831237500

Assinado de forma digital por
RENEE BUZAGR FONTES BARRETO
NASCIMENTO:78831237500
Dados: 2024.07.18 15:49:48 -03'00'

Resp. Téc.:Renée Buzahr Fontes Barreto Nascimento
CREA: 0500186596

Rede Ganha Tempo De Serviços Empresariais Ltda.
CNPJ: 13.758.956/0001-07
Vanessa Ferreira Da Silva Muricy - CPF: 019.274.575-13

Praça Purificação | S/N | Centro | Santo Amaro-Ba

www.pmsantoamaro.ba.ipmbrasil.org.br/

Este documento foi assinado digitalmente por SERASA Experian
EC3D2991566A0D2208C65CF1C42A7DE8

Prefeitura Municipal de Santo Amaro



MEMORIAL DESCRITIVO

Proprietário: Município de Santo Amaro
Quadra: 12 C
Lote: 04
Área: 108,04 m²
Perímetro: 51,29 m

O **Lote de terreno sob nº 04 da Quadra 12 C**, localizado no **Bairro Sacramento**, no município de Santo Amaro - BA, na quadra formada pela **Rua G, Rua I e Rua H**, de formato irregular, abrangendo uma área de **108,04 m²** (cento e oito metros quadrados e quatro decímetros quadrados) e um perímetro de **51,29 m**.

Para quem de dentro do lote 04 olha para a Rua G, inicia-se a descrição no vértice **1** na coordenada (EX: **531.184,6717** NY: **8.613.447,2676**), no ângulo interno de **94°27'29"** com uma distância de **5,54 m** de frente até o vértice **2** de coordenada (EX: **531.183,0038** NY: **8.613.452,5468**), confrontando com **Rua G**, daí deflete à direita no ângulo interno de **84°26'13"** com uma distância de **20,39 m** do lado direito até o vértice **3** de coordenada (EX: **531.202,9493** NY: **8.613.456,7757**), confrontando com **Lote 03**, daí deflete à direita no ângulo interno de **94°12'04"** com uma distância de **5,13 m** ao fundo até o vértice **4** de coordenada (EX: **531.204,3792** NY: **8.613.451,8449**), confrontando com **Rua H**, daí deflete à direita no ângulo interno de **86°54'14"** com uma distância de **20,23 m** do lado esquerdo até o vértice **1** de coordenada (EX: **531.184,6717** NY: **8.613.447,2676**), confrontando com **Lote 05**.

Santo Amaro - BA, Terça-feira, 22 de Abril de 2024.

RENEE BUZAHR FONTES
BARRETO
NASCIMENTO:78831237500

Assinado de forma digital por
RENEE BUZAHR FONTES BARRETO
NASCIMENTO:78831237500
Dados: 2024.07.18 15:49:57 -03'00'

Resp. Téc.:Renée Buzahr Fontes Barreto Nascimento
CREA: 0500186596

Rede Ganha Tempo De Serviços Empresariais Ltda.
CNPJ: 13.758.956/0001-07
Vanessa Ferreira Da Silva Muricy - CPF: 019.274.575-13

Praça Purificação | S/N | Centro | Santo Amaro-Ba

www.pmsantoamaro.ba.ipmbrasil.org.br/

Este documento foi assinado digitalmente por SERASA Experian
EC3D2991566A0D2208C65CF1C42A7DE8

Prefeitura Municipal de Santo Amaro



MEMORIAL DESCRITIVO

Proprietário: Município de Santo Amaro
Quadra: 12 C
Lote: 05
Área: 93,40 m²
Perímetro: 49,62 m

O **Lote de terreno sob nº 05 da Quadra 12 C**, localizado no **Bairro Sacramento**, no município de Santo Amaro - BA, na quadra formada pela **Rua G, Rua I e Rua H**, de formato irregular, abrangendo uma área de **93,40 m²** (noventa e três metros quadrados e quarenta decímetros quadrados) e um perímetro de **49,62 m**.

Para quem de dentro do lote 05 olha para a Rua G, inicia-se a descrição no vértice **1** na coordenada (EX: **531.186,0702** NY: **8.613.442,5911**), no ângulo interno de **92°10'46"** com uma distância de **4,88 m** de frente até o vértice **2** de coordenada (EX: **531.184,6717** NY: **8.613.447,2676**), confrontando com **Rua G**, daí deflete à direita no ângulo interno de **86°25'33"** com uma distância de **20,23 m** do lado direito até o vértice **3** de coordenada (EX: **531.204,3792** NY: **8.613.451,8449**), confrontando com **Lote 04**, daí deflete à direita no ângulo interno de **92°26'51"** com uma distância de **4,39 m** ao fundo até o vértice **4** de coordenada (EX: **531.205,5530** NY: **8.613.447,6189**), confrontando com **Rua H**, daí deflete à direita no ângulo interno de **88°56'50"** com uma distância de **20,12 m** do lado esquerdo até o vértice **1** de coordenada (EX: **531.186,0702** NY: **8.613.442,5911**), confrontando com **Lote 06**.

Santo Amaro - BA, Terça-feira, 22 de Abril de 2024.

RENEE BUZAGR FONTES
BARRETO
NASCIMENTO:78831237500

Assinado de forma digital por
RENEE BUZAGR FONTES BARRETO
NASCIMENTO:78831237500
Dados: 2024.07.18 15:50:04 -03'00'

Resp. Téc.: **Renée Buzahr Fontes Barreto Nascimento**
CREA: 0500186596

Rede Ganha Tempo De Serviços Empresariais Ltda.
CNPJ: 13.758.956/0001-07
Vanessa Ferreira Da Silva Muricy - CPF: 019.274.575-13

Praça Purificação | S/N | Centro | Santo Amaro-Ba

www.pmsantoamaro.ba.ipmbrasil.org.br/

Este documento foi assinado digitalmente por SERASA Experian
EC3D2991566A0D2208C65CF1C42A7DE8

Prefeitura Municipal de Santo Amaro



MEMORIAL DESCRITIVO

Proprietário: Município de Santo Amaro
Quadra: 12 C
Lote: 06
Área: 77,00 m²
Perímetro: 47,69 m

O **Lote de terreno sob nº 06 da Quadra 12 C**, localizado no **Bairro Sacramento**, no município de Santo Amaro - BA, na quadra formada pela **Rua G, Rua I e Rua H**, de formato irregular, abrangendo uma área de **77,00 m²** (setenta e sete metros quadrados) e um perímetro de **47,69 m**.

Para quem de dentro do lote 06 olha para a Rua G, inicia-se a descrição no vértice **1** na coordenada (EX: **531.187,2756** NY: **8.613.438,9274**), no ângulo interno de **93°45'43"** com uma distância de **3,86 m** de frente até o vértice **2** de coordenada (EX: **531.186,0702** NY: **8.613.442,5911**), confrontando com **Rua G**, daí deflete à direita no ângulo interno de **86°15'35"** com uma distância de **20,12 m** do lado direito até o vértice **3** de coordenada (EX: **531.205,5530** NY: **8.613.447,6189**), confrontando com **Lote 05**, daí deflete à direita no ângulo interno de **89°45'49"** com uma distância de **3,86 m** ao fundo até o vértice **4** de coordenada (EX: **531.206,5012** NY: **8.613.443,8811**), confrontando com **Rua H**, daí deflete à direita no ângulo interno de **90°12'53"** com uma distância de **19,85 m** do lado esquerdo até o vértice **1** de coordenada (EX: **531.187,2756** NY: **8.613.438,9274**), confrontando com **Lote 07**.

Santo Amaro - BA, Terça-feira, 22 de Abril de 2024.

RENEE BUZAHR FONTES
BARRETO
NASCIMENTO: 7883123750
0

Assinado de forma digital por
RENEE BUZAHR FONTES BARRETO
NASCIMENTO: 78831237500
Dados: 2024.07.18 15:50:11 -03'00'

Resp. Téc.: **Renée Buzahr Fontes Barreto Nascimento**
CREA: 0500186596

Rede Ganha Tempo De Serviços Empresariais Ltda.
CNPJ: 13.758.956/0001-07
Vanessa Ferreira Da Silva Muricy - CPF: 019.274.575-13

Praça Purificação | S/N | Centro | Santo Amaro-Ba

www.pmsantoamaro.ba.ipmbrasil.org.br/

Este documento foi assinado digitalmente por SERASA Experian
EC3D2991566A0D2208C65CF1C42A7DE8

Prefeitura Municipal de Santo Amaro



MEMORIAL DESCRITIVO

Proprietário: Município de Santo Amaro
Quadra: 12 C
Lote: 07
Área: 170,95 m²
Perímetro: 63,01 m

O **Lote de terreno sob nº 07 da Quadra 12 C**, localizado no **Bairro Sacramento**, no município de Santo Amaro - BA, na quadra formada pela **Rua G, Rua I e Rua H**, localizado na esquina da Rua G com a Rua H, de formato irregular, abrangendo uma área de **170,95 m²** (cento e setenta metros quadrados e noventa e cinco decímetros quadrados) e um perímetro de **63,01 m**.

Para quem de dentro do lote 07 olha para a Rua G, inicia-se a descrição no vértice **1** na coordenada (EX: **531.189,4339 NY: 8.613.431,8821**), no ângulo interno de **90°46'31"** com uma distância de **7,37 m** de frente até o vértice **2** de coordenada (EX: **531.187,2756 NY: 8.613.438,9274**), confrontando com **Rua G**, daí deflete à direita no ângulo interno de **87°24'59"** com uma distância de **19,85 m** do lado direito até o vértice **3** de coordenada (EX: **531.206,5012 NY: 8.613.443,8811**), confrontando com **Lote 06**, daí deflete à esquerda no ângulo interno de **181°53'47"** com uma distância de **4,41 m** do lado direito até o vértice **4** de coordenada (EX: **531.210,7349 NY: 8.613.445,1227**), confrontando com **Rua H**, daí deflete à direita no ângulo interno de **93°51'20"** com uma distância de **6,76 m** ao fundo até o vértice **5** de coordenada (EX: **531.213,0706 NY: 8.613.438,7746**), confrontando com **Rua H**, daí deflete à direita no ângulo interno de **86°03'23"** com uma distância de **24,62 m** do lado esquerdo até o vértice **1** de coordenada (EX: **531.189,4339 NY: 8.613.431,8821**), confrontando com **Lote 08**.

Santo Amaro - BA, Terça-feira, 22 de Abril de 2024.

RENEE BUZAGR FONTES
BARRETO
NASCIMENTO:78831237500

Assinado de forma digital por
RENEE BUZAGR FONTES BARRETO
NASCIMENTO:78831237500
Dados: 2024.07.18 15:50:19 -03'00'

Resp. Téc.:Renée Buzahr Fontes Barreto Nascimento
CREA: 0500186596

Rede Ganha Tempo De Serviços Empresariais Ltda.
CNPJ: 13.758.956/0001-07
Vanessa Ferreira Da Silva Muricy - CPF: 019.274.575-13

Praça Purificação | S/N | Centro | Santo Amaro-Ba

www.pmsantoamaro.ba.ipmbrasil.org.br/

Este documento foi assinado digitalmente por SERASA Experian
EC3D2991566A0D2208C65CF1C42A7DE8

Prefeitura Municipal de Santo Amaro



MEMORIAL DESCRITIVO

Proprietário: Município de Santo Amaro
Quadra: 12 C
Lote: 08
Área: 169,43 m²
Perímetro: 63,00 m

O **Lote de terreno sob nº 08 da Quadra 12 C**, localizado no **Bairro Sacramento**, no município de Santo Amaro - BA, na quadra formada pela **Rua G, Rua I e Rua H**, localizado na esquina da Rua G com a Rua H, de formato irregular, abrangendo uma área de **169,43 m²** (cento e sessenta e nove metros quadrados e quarenta e três decímetros quadrados) e um perímetro de **63,00 m**.

Para quem de dentro do lote 08 olha para a Rua G, inicia-se a descrição no vértice **1** na coordenada (EX: **531.191,6016** NY: **8.613.425,1752**), no ângulo interno de **90°53'28"** com uma distância de **7,05 m** de frente até o vértice **2** de coordenada (EX: **531.189,4339** NY: **8.613.431,8821**), confrontando com **Rua G**, daí deflete à direita no ângulo interno de **88°20'42"** com uma distância de **24,62 m** do lado direito até o vértice **3** de coordenada (EX: **531.213,0706** NY: **8.613.438,7746**), confrontando com **Lote 07**, daí deflete à direita no ângulo interno de **91°39'32"** com uma distância de **6,72 m** ao fundo até o vértice **4** de coordenada (EX: **531.215,1379** NY: **8.613.432,3802**), confrontando com **Rua H**, daí deflete à direita no ângulo interno de **89°06'18"** com uma distância de **2,54 m** do lado esquerdo até o vértice **5** de coordenada (EX: **531.212,7056** NY: **8.613.431,6356**), confrontando com **Rua H**, daí deflete à direita no ângulo interno de **179°59'59"** com uma distância de **22,07 m** do lado esquerdo até o vértice **1** de coordenada (EX: **531.191,6016** NY: **8.613.425,1752**), confrontando com **Lote 09**.

Santo Amaro - BA, Terça-feira, 22 de Abril de 2024.

RENEE BUZAGR FONTES
BARRETO
NASCIMENTO:78831237500

Assinado de forma digital por
RENEE BUZAGR FONTES BARRETO
NASCIMENTO:78831237500
Dados: 2024.07.18 15:50:26 -03'00'

Resp. Téc.:Renée Buzahr Fontes Barreto Nascimento
CREA: 0500186596

Rede Ganha Tempo De Serviços Empresariais Ltda.
CNPJ: 13.758.956/0001-07
Vanessa Ferreira Da Silva Muricy - CPF: 019.274.575-13

Praça Purificação | S/N | Centro | Santo Amaro-Ba

www.pmsantoamaro.ba.ipmbrasil.org.br/

Este documento foi assinado digitalmente por SERASA Experian
EC3D2991566A0D2208C65CF1C42A7DE8

Prefeitura Municipal de Santo Amaro



MEMORIAL DESCRITIVO

Proprietário: Município de Santo Amaro
Quadra: 12 C
Lote: 09
Área: 142,62 m²
Perímetro: 56,93 m

O **Lote de terreno sob nº 09 da Quadra 12 C**, localizado no **Bairro Sacramento**, no município de Santo Amaro - BA, na quadra formada pela **Rua G, Rua I e Rua H**, de formato irregular, abrangendo uma área de **142,62 m²** (cento e quarenta e dois metros quadrados e sessenta e dois decímetros quadrados) e um perímetro de **56,93 m**.

Para quem de dentro do lote 09 olha para a Rua G, inicia-se a descrição no vértice **1** na coordenada (EX: **531.193,5149 NY: 8.613.419,0485**), no ângulo interno de **90°41'42"** com uma distância de **6,42 m** de frente até o vértice **2** de coordenada (EX: **531.191,6016 NY: 8.613.425,1752**), confrontando com **Rua G**, daí deflete à direita no ângulo interno de **89°40'39"** com uma distância de **22,07 m** do lado direito até o vértice **3** de coordenada (EX: **531.212,7056 NY: 8.613.431,6356**), confrontando com **Lote 08**, daí deflete à direita no ângulo interno de **88°40'05"** com uma distância de **6,56 m** ao fundo até o vértice **4** de coordenada (EX: **531.214,4802 NY: 8.613.425,3177**), confrontando com **Rua H**, daí deflete à direita no ângulo interno de **90°57'34"** com uma distância de **21,88 m** do lado esquerdo até o vértice **1** de coordenada (EX: **531.193,5149 NY: 8.613.419,0485**), confrontando com **Lote 10**.

Santo Amaro - BA, Terça-feira, 22 de Abril de 2024.

RENEE BUZAGR FONTES
BARRETO
NASCIMENTO:78831237500

Assinado de forma digital por
RENEE BUZAGR FONTES BARRETO
NASCIMENTO:78831237500
Dados: 2024.07.18 15:50:33 -03'00'

Resp. Téc.:Renée Buzahr Fontes Barreto Nascimento
CREA: 0500186596

Rede Ganha Tempo De Serviços Empresariais Ltda.
CNPJ: 13.758.956/0001-07
Vanessa Ferreira Da Silva Muricy - CPF: 019.274.575-13

Praça Purificação | S/N | Centro | Santo Amaro-Ba

www.pmsantoamaro.ba.ipmbrasil.org.br/

Este documento foi assinado digitalmente por SERASA Experian
EC3D2991566A0D2208C65CF1C42A7DE8

Prefeitura Municipal de Santo Amaro



MEMORIAL DESCRITIVO

Proprietário: Município de Santo Amaro
Quadra: 12 C
Lote: 10
Área: 253,83 m²
Perímetro: 71,97 m

O **Lote de terreno sob nº 10 da Quadra 12 C**, localizado no **Bairro Sacramento**, no município de Santo Amaro - BA, na quadra formada pela **Rua G, Rua I e Rua H**, localizado na esquina da Rua G com a Rua H, de formato irregular, abrangendo uma área de **253,83 m²** (duzentos e cinquenta e três metros quadrados e oitenta e três décimos quadrados) e um perímetro de **71,97 m**.

Para quem de dentro do lote 10 olha para a Rua G, inicia-se a descrição no vértice **1** na coordenada (EX: **531.196,4994 NY: 8.613.409,7108**), no ângulo interno de **90°17'32"** com uma distância de **9,80 m** de frente até o vértice **2** de coordenada (EX: **531.193,5149 NY: 8.613.419,0485**), confrontando com **Rua G**, daí deflete à direita no ângulo interno de **88°55'24"** com uma distância de **21,88 m** do lado direito até o vértice **3** de coordenada (EX: **531.214,4802 NY: 8.613.425,3177**), confrontando com **Lote 09**, daí deflete à direita no ângulo interno de **179°02'37"** com uma distância de **4,42 m** do lado direito até o vértice **4** de coordenada (EX: **531.218,7369 NY: 8.613.426,5135**), confrontando com **Rua H**, daí deflete à direita no ângulo interno de **93°15'17"** com uma distância de **9,37 m** ao fundo até o vértice **5** de coordenada (EX: **531.221,7799 NY: 8.613.417,6491**), confrontando com **Rua H**, daí deflete à direita no ângulo interno de **88°29'11"** com uma distância de **26,50 m** do lado esquerdo até o vértice **1** de coordenada (EX: **531.196,4994 NY: 8.613.409,7108**), confrontando com **Lote 11**.

Santo Amaro - BA, Terça-feira, 22 de Abril de 2024.

RENEE BUZAGR FONTES
BARRETO
NASCIMENTO:78831237500

Assinado de forma digital por RENEE
BUZAGR FONTES BARRETO
NASCIMENTO:78831237500
Dados: 2024.07.18 15:50:40 -03'00'

Resp. Téc.:Renée Buzahr Fontes Barreto Nascimento
CREA: 0500186596

Rede Ganha Tempo De Serviços Empresariais Ltda.
CNPJ: 13.758.956/0001-07
Vanessa Ferreira Da Silva Muricy - CPF: 019.274.575-13

Praça Purificação | S/N | Centro | Santo Amaro-Ba

www.pmsantoamaro.ba.ipmbrasil.org.br/

Este documento foi assinado digitalmente por SERASA Experian
EC3D2991566A0D2208C65CF1C42A7DE8

Prefeitura Municipal de Santo Amaro



MEMORIAL DESCRITIVO

Proprietário: Município de Santo Amaro
Quadra: 12 C
Lote: 11
Área: 108,28 m²
Perímetro: 61,22 m

O **Lote de terreno sob nº 11 da Quadra 12 C**, localizado no **Bairro Sacramento**, no município de Santo Amaro - BA, na quadra formada pela **Rua G, Rua I e Rua H**, localizado na esquina da Rua G com a Rua H, de formato irregular, abrangendo uma área de **108,28 m² (cento e oito metros quadrados e vinte e oito décimos quadrados)** e um **perímetro de 61,22 m**.

Para quem de dentro do lote 11 olha para a Rua G, inicia-se a descrição no vértice **1** na coordenada (EX: **531.197,7751** NY: **8.613.405,9495**), no ângulo interno de **91°47'09"** com uma distância de **3,97 m** de frente até o vértice **2** de coordenada (EX: **531.196,4994** NY: **8.613.409,7108**), confrontando com **Rua G**, daí deflete à direita no ângulo interno de **88°41'51"** com uma distância de **26,50 m** do lado direito até o vértice **3** de coordenada (EX: **531.221,7799** NY: **8.613.417,6491**), confrontando com **Lote 10**, daí deflete à direita no ângulo interno de **91°58'07"** com uma distância de **4,20 m** ao fundo até o vértice **4** de coordenada (EX: **531.223,1741** NY: **8.613.413,6901**), confrontando com **Rua H**, daí deflete à direita no ângulo interno de **87°32'52"** com uma distância de **5,90 m** do lado esquerdo até o vértice **5** de coordenada (EX: **531.217,5326** NY: **8.613.411,9708**), confrontando com **Rua H**, daí deflete à direita no ângulo interno de **180°00'00"** com uma distância de **20,65 m** do lado esquerdo até o vértice **1** de coordenada (EX: **531.197,7751** NY: **8.613.405,9495**), confrontando com **Lote 12**.

Santo Amaro - BA, Terça-feira, 22 de Abril de 2024.

RENEE BUZAGR FONTES
BARRETO
NASCIMENTO:78831237500

Assinado de forma digital por
RENEE BUZAGR FONTES BARRETO
NASCIMENTO:78831237500
Dados: 2024.07.18 15:50:46 -03'00'

Resp. Téc.:Renée Buzahr Fontes Barreto Nascimento
CREA: 0500186596

Rede Ganha Tempo De Serviços Empresariais Ltda.
CNPJ: 13.758.956/0001-07
Vanessa Ferreira Da Silva Muricy - CPF: 019.274.575-13

Praça Purificação | S/N | Centro | Santo Amaro-Ba

www.pmsantoamaro.ba.ipmbrasil.org.br/

Este documento foi assinado digitalmente por SERASA Experian
EC3D2991566A0D2208C65CF1C42A7DE8

Prefeitura Municipal de Santo Amaro



MEMORIAL DESCRITIVO

Proprietário: Município de Santo Amaro
Quadra: 12 C
Lote: 12
Área: 130,48 m²
Perímetro: 53,79 m

O **Lote de terreno sob nº 12 da Quadra 12 C**, localizado no **Bairro Sacramento**, no município de Santo Amaro - BA, na quadra formada pela **Rua G, Rua I e Rua H**, localizado na esquina da Rua G com a Rua H, de formato irregular, abrangendo uma área de **130,48 m²** (cento e trinta metros quadrados e quarenta e oito décimos quadrados) e um perímetro de **53,79 m**.

Para quem de dentro do lote 12 olha para a Rua G, inicia-se a descrição no vértice **1** na coordenada (EX: **531.199,7562** NY: **8.613.399,6251**), no ângulo interno de **88°54'45"** com uma distância de **6,63 m** de frente até o vértice **2** de coordenada (EX: **531.197,7751** NY: **8.613.405,9495**), confrontando com **Rua G**, daí deflete à direita no ângulo interno de **89°33'25"** com uma distância de **20,65 m** do lado direito até o vértice **3** de coordenada (EX: **531.217,5326** NY: **8.613.411,9708**), confrontando com **Lote 11**, daí deflete à direita no ângulo interno de **88°16'08"** com uma distância de **6,08 m** ao fundo até o vértice **4** de coordenada (EX: **531.219,1297** NY: **8.613.406,0998**), confrontando com **Rua H**, daí deflete à direita no ângulo interno de **93°15'41"** com uma distância de **3,82 m** do lado esquerdo até o vértice **5** de coordenada (EX: **531.215,5095** NY: **8.613.404,8899**), confrontando com **Rua H**, daí deflete à esquerda no ângulo interno de **180°00'01"** com uma distância de **16,61 m** do lado esquerdo até o vértice **1** de coordenada (EX: **531.199,7562** NY: **8.613.399,6251**), confrontando com **Lote 13**.

Santo Amaro - BA, Terça-feira, 22 de Abril de 2024.

RENEE BUZAHR FONTES
BARRETO
NASCIMENTO:78831237500

Assinado de forma digital por
RENEE BUZAHR FONTES BARRETO
NASCIMENTO:78831237500
Dados: 2024.07.18 15:50:53 -03'00'

Resp. Téc.:Renée Buzahr Fontes Barreto Nascimento
CREA: 0500186596

Rede Ganha Tempo De Serviços Empresariais Ltda.
CNPJ: 13.758.956/0001-07
Vanessa Ferreira Da Silva Muricy - CPF: 019.274.575-13

Praça Purificação | S/N | Centro | Santo Amaro-Ba

www.pmsantoamaro.ba.ipmbrasil.org.br/

Este documento foi assinado digitalmente por SERASA Experian
EC3D2991566A0D2208C65CF1C42A7DE8

Prefeitura Municipal de Santo Amaro



MEMORIAL DESCRITIVO

Proprietário: Município de Santo Amaro
Quadra: 12 C
Lote: 13
Área: 82,73 m²
Perímetro: 43,20 m

O **Lote de terreno sob nº 13 da Quadra 12 C**, localizado no **Bairro Sacramento**, no município de Santo Amaro - BA, na quadra formada pela **Rua G, Rua I e Rua H**, de formato irregular, abrangendo uma área de **82,73 m²** (oitenta e dois metros quadrados e setenta e três decímetros quadrados) e um perímetro de **43,20 m**.

Para quem de dentro do lote 13 olha para a Rua G, inicia-se a descrição no vértice **1** na coordenada (EX: **531.201,1708 NY: 8.613.394,9435**), no ângulo interno de **88°55'58"** com uma distância de **4,89 m** de frente até o vértice **2** de coordenada (EX: **531.199,7562 NY: 8.613.399,6251**), confrontando com **Rua G**, daí deflete à direita no ângulo interno de **91°39'59"** com uma distância de **16,61 m** do lado direito até o vértice **3** de coordenada (EX: **531.215,5095 NY: 8.613.404,8899**), confrontando com **Lote 12**, daí deflete à direita no ângulo interno de **88°43'02"** com uma distância de **5,06 m** ao fundo até o vértice **4** de coordenada (EX: **531.217,0067 NY: 8.613.400,0525**), confrontando com **Rua H**, daí deflete à direita no ângulo interno de **90°41'01"** com uma distância de **16,64 m** do lado esquerdo até o vértice **1** de coordenada (EX: **531.201,1708 NY: 8.613.394,9435**), confrontando com **Lote 14**.

Santo Amaro - BA, Terça-feira, 22 de Abril de 2024.

RENEE BUZAGR FONTES
BARRETO
NASCIMENTO:78831237500

Assinado de forma digital por
RENEE BUZAGR FONTES BARRETO
NASCIMENTO:78831237500
Dados: 2024.07.18 15:51:00 -03'00'

Resp. Téc.:Renée Buzahr Fontes Barreto Nascimento
CREA: 0500186596

Rede Ganha Tempo De Serviços Empresariais Ltda.
CNPJ: 13.758.956/0001-07
Vanessa Ferreira Da Silva Muricy - CPF: 019.274.575-13

Praça Purificação | S/N | Centro | Santo Amaro-Ba

www.pmsantoamaro.ba.ipmbrasil.org.br/

Este documento foi assinado digitalmente por SERASA Experian
EC3D2991566A0D2208C65CF1C42A7DE8

Prefeitura Municipal de Santo Amaro



MEMORIAL DESCRITIVO

Proprietário: Município de Santo Amaro
Quadra: 12 C
Lote: 14
Área: 87,01 m²
Perímetro: 45,56 m

O **Lote de terreno sob nº 14 da Quadra 12 C**, localizado no **Bairro Sacramento**, no município de Santo Amaro - BA, na quadra formada pela **Rua G, Rua I e Rua H**, localizado na esquina da Rua G com a Rua H, de formato irregular, abrangendo uma área de **87,01 m²** (oitenta e sete metros quadrados e um décimos quadrados) e um perímetro de **45,56 m**.

Para quem de dentro do lote 14 olha para a Rua G, inicia-se a descrição no vértice **1** na coordenada (EX: **531.202,4735** NY: **8.613.390,2620**), no ângulo interno de **87°48'46"** com uma distância de **4,86 m** de frente até o vértice **2** de coordenada (EX: **531.201,1708** NY: **8.613.394,9435**), confrontando com **Rua G**, daí deflete à direita no ângulo interno de **92°19'52"** com uma distância de **16,64 m** do lado direito até o vértice **3** de coordenada (EX: **531.217,0067** NY: **8.613.400,0525**), confrontando com **Lote 13**, daí deflete à esquerda no ângulo interno de **181°08'01"** com uma distância de **1,59 m** do lado direito até o vértice **4** de coordenada (EX: **531.218,5129** NY: **8.613.400,5716**), confrontando com **Rua H**, daí deflete à direita no ângulo interno de **77°29'33"** com uma distância de **5,03 m** ao fundo até o vértice **5** de coordenada (EX: **531.219,0829** NY: **8.613.395,5745**), confrontando com **Rua H**, daí deflete à direita no ângulo interno de **101°13'49"** com uma distância de **17,44 m** do lado esquerdo até o vértice **1** de coordenada (EX: **531.202,4735** NY: **8.613.390,2620**), confrontando com **Lote 15**.

Santo Amaro - BA, Terça-feira, 22 de Abril de 2024.

RENEE BUZAGR FONTES BARRETO
NASCIMENTO:78831237500

Assinado de forma digital por RENE E BUZAGR
FONTES BARRETO NASCIMENTO:78831237500
Dados: 2024.07.18 15:51:07 -03'00'

Resp. Téc.:Renée Buzahr Fontes Barreto Nascimento
CREA: 0500186596

Rede Ganha Tempo De Serviços Empresariais Ltda.
CNPJ: 13.758.956/0001-07
Vanessa Ferreira Da Silva Muricy - CPF: 019.274.575-13

Praça Purificação | S/N | Centro | Santo Amaro-Ba

www.pmsantoamaro.ba.ipmbrasil.org.br/

Este documento foi assinado digitalmente por SERASA Experian
EC3D2991566A0D2208C65CF1C42A7DE8

Prefeitura Municipal de Santo Amaro



MEMORIAL DESCRITIVO

Proprietário: Município de Santo Amaro
Quadra: 12 C
Lote: 15
Área: 89,16 m²
Perímetro: 44,99 m

O **Lote de terreno sob nº 15 da Quadra 12 C**, localizado no **Bairro Sacramento**, no município de Santo Amaro - BA, na quadra formada pela **Rua G, Rua I e Rua H**, de formato irregular, abrangendo uma área de **89,16 m²** (oitenta e nove metros quadrados e dezesseis decímetros quadrados) e um perímetro de **44,99 m**.

Para quem de dentro do lote 15 olha para a Rua G, inicia-se a descrição no vértice **1** na coordenada (EX: **531.203,9463** NY: **8.613.385,3156**), no ângulo interno de **88°42'02"** com uma distância de **5,16 m** de frente até o vértice **2** de coordenada (EX: **531.202,4735** NY: **8.613.390,2620**), confrontando com **Rua G**, daí deflete à direita no ângulo interno de **91°09'20"** com uma distância de **17,44 m** do lado direito até o vértice **3** de coordenada (EX: **531.219,0829** NY: **8.613.395,5745**), confrontando com **Lote 14**, daí deflete à direita no ângulo interno de **86°56'47"** com uma distância de **5,12 m** ao fundo até o vértice **4** de coordenada (EX: **531.220,3816** NY: **8.613.390,6180**), confrontando com **Rua H**, daí deflete à direita no ângulo interno de **93°11'52"** com uma distância de **17,27 m** do lado esquerdo até o vértice **1** de coordenada (EX: **531.203,9463** NY: **8.613.385,3156**), confrontando com **Lote 16**.

Santo Amaro - BA, Terça-feira, 22 de Abril de 2024.

RENEE BUZAGR FONTES
BARRETO
NASCIMENTO:78831237500

Assinado de forma digital por
RENEE BUZAGR FONTES BARRETO
NASCIMENTO:78831237500
Dados: 2024.07.18 15:51:14 -03'00'

Resp. Téc.:Renée Buzahr Fontes Barreto Nascimento
CREA: 0500186596

Rede Ganha Tempo De Serviços Empresariais Ltda.
CNPJ: 13.758.956/0001-07
Vanessa Ferreira Da Silva Muricy - CPF: 019.274.575-13

Praça Purificação | S/N | Centro | Santo Amaro-Ba

www.pmsantoamaro.ba.ipmbrasil.org.br/

Este documento foi assinado digitalmente por SERASA Experian
EC3D2991566A0D2208C65CF1C42A7DE8

Prefeitura Municipal de Santo Amaro



MEMORIAL DESCRITIVO

Proprietário: Município de Santo Amaro
Quadra: 12 C
Lote: 16
Área: 91,17 m²
Perímetro: 45,01 m

O **Lote de terreno sob nº 16 da Quadra 12 C**, localizado no **Bairro Sacramento**, no município de Santo Amaro - BA, na quadra formada pela **Rua G, Rua I e Rua H**, de formato irregular, abrangendo uma área de **91,17 m²** (noventa e um metros quadrados e dezessete decímetros quadrados) e um perímetro de **45,01 m**.

Para quem de dentro do lote 16 olha para a Rua G, inicia-se a descrição no vértice **1** na coordenada (EX: **531.205,5076** NY: **8.613.380,3221**), no ângulo interno de **89°55'00"** com uma distância de **5,23 m** de frente até o vértice **2** de coordenada (EX: **531.203,9463** NY: **8.613.385,3156**), confrontando com **Rua G**, daí deflete à direita no ângulo interno de **90°31'06"** com uma distância de **17,27 m** do lado direito até o vértice **3** de coordenada (EX: **531.220,3816** NY: **8.613.390,6180**), confrontando com **Lote 15**, daí deflete à direita no ângulo interno de **88°15'27"** com uma distância de **5,36 m** ao fundo até o vértice **4** de coordenada (EX: **531.221,8727** NY: **8.613.385,4651**), confrontando com **Rua H**, daí deflete à direita no ângulo interno de **91°18'27"** com uma distância de **17,15 m** do lado esquerdo até o vértice **1** de coordenada (EX: **531.205,5076** NY: **8.613.380,3221**), confrontando com **Lote 17**.

Santo Amaro - BA, Terça-feira, 22 de Abril de 2024.

RENEE BUZAHR FONTES
BARRETO
NASCIMENTO:78831237500

Assinado de forma digital por
RENEE BUZAHR FONTES BARRETO
NASCIMENTO:78831237500
Dados: 2024.07.18 15:51:21 -03'00'

Resp. Téc.:Renée Buzahr Fontes Barreto Nascimento
CREA: 0500186596

Rede Ganha Tempo De Serviços Empresariais Ltda.
CNPJ: 13.758.956/0001-07
Vanessa Ferreira Da Silva Muricy - CPF: 019.274.575-13

Praça Purificação | S/N | Centro | Santo Amaro-Ba

www.pmsantoamaro.ba.ipmbrasil.org.br/

Este documento foi assinado digitalmente por SERASA Experian
EC3D2991566A0D2208C65CF1C42A7DE8

Prefeitura Municipal de Santo Amaro



MEMORIAL DESCRITIVO

Proprietário: Município de Santo Amaro
Quadra: 12 C
Lote: 17
Área: 124,43 m²
Perímetro: 48,81 m

O **Lote de terreno sob nº 17 da Quadra 12 C**, localizado no **Bairro Sacramento**, no município de Santo Amaro - BA, na quadra formada pela **Rua G, Rua I e Rua H**, de formato irregular, abrangendo uma área de **124,43 m²** (cento e vinte e quatro metros quadrados e quarenta e três decímetros quadrados) e um perímetro de **48,81 m**.

Para quem de dentro do lote 17 olha para a Rua G, inicia-se a descrição no vértice **1** na coordenada (EX: **531.207,4898** NY: **8.613.373,3705**), no ângulo interno de **88°40'17"** com uma distância de **7,23 m** de frente até o vértice **2** de coordenada (EX: **531.205,5076** NY: **8.613.380,3221**), confrontando com **Rua G**, daí deflete à direita no ângulo interno de **91°31'52"** com uma distância de **17,15 m** do lado direito até o vértice **3** de coordenada (EX: **531.221,8727** NY: **8.613.385,4651**), confrontando com **Lote 16**, daí deflete à direita no ângulo interno de **88°21'57"** com uma distância de **7,29 m** ao fundo até o vértice **4** de coordenada (EX: **531.223,8590** NY: **8.613.378,4512**), confrontando com **Rua H**, daí deflete à direita no ângulo interno de **91°25'54"** com uma distância de **17,14 m** do lado esquerdo até o vértice **1** de coordenada (EX: **531.207,4898** NY: **8.613.373,3705**), confrontando com **Lote 18**.

Santo Amaro - BA, Terça-feira, 22 de Abril de 2024.

RENEE BUZAHR FONTES
BARRETO
NASCIMENTO:78831237500

Assinado de forma digital por
RENEE BUZAHR FONTES BARRETO
NASCIMENTO:78831237500
Dados: 2024.07.18 15:51:28 -03'00'

Resp. Téc.:Renée Buzahr Fontes Barreto Nascimento
CREA: 0500186596

Rede Ganha Tempo De Serviços Empresariais Ltda.
CNPJ: 13.758.956/0001-07
Vanessa Ferreira Da Silva Muricy - CPF: 019.274.575-13

Praça Purificação | S/N | Centro | Santo Amaro-Ba

www.pmsantoamaro.ba.ipmbrasil.org.br/

Este documento foi assinado digitalmente por SERASA Experian
EC3D2991566A0D2208C65CF1C42A7DE8

Prefeitura Municipal de Santo Amaro



MEMORIAL DESCRITIVO

Proprietário: Município de Santo Amaro
Quadra: 12 C
Lote: 18
Área: 99,83 m²
Perímetro: 47,67 m

O **Lote de terreno sob nº 19 da Quadra 12 C**, localizado no **Bairro Sacramento**, no município de Santo Amaro - BA, na quadra formada pela **Rua G, Rua I e Rua H**, localizado na esquina da Rua G com a Rua G, de formato irregular, abrangendo uma área de **149,31 m²** (cento e quarenta e nove metros quadrados e trinta e um décimos quadrados) e um perímetro de **54,07 m**.

Para quem de dentro do lote 19 olha para a Rua G, inicia-se a descrição no vértice **1** na coordenada (EX: **531.215,1879** NY: **8.613.351,2371**), no ângulo interno de **114°12'17"** com uma distância de **17,43 m** de frente até o vértice **2** de coordenada (EX: **531.209,4594** NY: **8.613.367,7026**), confrontando com **Rua G**, daí deflete à direita no ângulo interno de **78°08'31"** com uma distância de **14,44 m** do lado direito até o vértice **3** de coordenada (EX: **531.223,7859** NY: **8.613.369,5443**), confrontando com **Lote 18**, daí deflete à direita no ângulo interno de **65°08'23"** com uma distância de **19,45 m** ao fundo até o vértice **4** de coordenada (EX: **531.217,9254** NY: **8.613.350,9966**), confrontando com **Rua H**, daí deflete à direita no ângulo interno de **102°30'49"** com uma distância de **2,75 m** do lado esquerdo até o vértice **1** de coordenada (EX: **531.215,1879** NY: **8.613.351,2371**), confrontando com **Rua G**.

Santo Amaro - BA, Terça-feira, 22 de Abril de 2024.

RENEE BUZAGR FONTES
BARRETO
NASCIMENTO:78831237500

Assinado de forma digital por
RENEE BUZAGR FONTES BARRETO
NASCIMENTO:78831237500
Dados: 2024.07.18 15:51:36 -03'00'

Resp. Téc.:Renée Buzahr Fontes Barreto Nascimento
CREA: 0500186596

Rede Ganha Tempo De Serviços Empresariais Ltda.
CNPJ: 13.758.956/0001-07
Vanessa Ferreira Da Silva Muricy - CPF: 019.274.575-13

Praça Purificação | S/N | Centro | Santo Amaro-Ba

www.pmsantoamaro.ba.ipmbrasil.org.br/

Este documento foi assinado digitalmente por SERASA Experian
EC3D2991566A0D2208C65CF1C42A7DE8

Prefeitura Municipal de Santo Amaro



MEMORIAL DESCRITIVO

Proprietário: Município de Santo Amaro
Quadra: 12 C
Lote: 19
Área: 149,31 m²
Perímetro: 54,07 m

O **Lote de terreno sob nº 19 da Quadra 12 C**, localizado no **Bairro Sacramento**, no município de Santo Amaro - BA, na quadra formada pela **Rua G, Rua I e Rua H**, localizado na esquina da Rua G com a Rua G, de formato irregular, abrangendo uma área de **149,31 m²** (cento e quarenta e nove metros quadrados e trinta e um decímetros quadrados) e um perímetro de **54,07 m**.

Para quem de dentro do lote 19 olha para a Rua G, inicia-se a descrição no vértice **1** na coordenada (EX: **531.215,1879** NY: **8.613.351,2371**), no ângulo interno de **114°12'17"** com uma distância de **17,43 m** de frente até o vértice **2** de coordenada (EX: **531.209,4594** NY: **8.613.367,7026**), confrontando com **Rua G**, daí deflete à direita no ângulo interno de **78°08'31"** com uma distância de **14,44 m** do lado direito até o vértice **3** de coordenada (EX: **531.223,7859** NY: **8.613.369,5443**), confrontando com **Lote 18**, daí deflete à direita no ângulo interno de **65°08'23"** com uma distância de **19,45 m** ao fundo até o vértice **4** de coordenada (EX: **531.217,9254** NY: **8.613.350,9966**), confrontando com **Rua H**, daí deflete à direita no ângulo interno de **102°30'49"** com uma distância de **2,75 m** do lado esquerdo até o vértice **1** de coordenada (EX: **531.215,1879** NY: **8.613.351,2371**), confrontando com **Rua G**.

Santo Amaro - BA, Sexta-feira, 26 de Abril de 2024.

RENEE BUZAGR FONTES
BARRETO
NASCIMENTO:78831237500

Assinado de forma digital por
RENEE BUZAGR FONTES BARRETO
NASCIMENTO:78831237500
Dados: 2024.07.18 15:51:46 -03'00'

Resp. Téc.:Renée Buzahr Fontes Barreto Nascimento
CREA: 0500186596

Rede Ganha Tempo De Serviços Empresariais Ltda.
CNPJ: 13.758.956/0001-07
Vanessa Ferreira Da Silva Muricy - CPF: 019.274.575-13

Praça Purificação | S/N | Centro | Santo Amaro-Ba

www.pmsantoamaro.ba.ipmbrasil.org.br/

Este documento foi assinado digitalmente por SERASA Experian
EC3D2991566A0D2208C65CF1C42A7DE8

Prefeitura Municipal de Santo Amaro



MEMORIAL DESCRITIVO

Proprietário: Município de Santo Amaro
Quadra: 12 D
Lote: 01
Área: 58,16
Perímetro: 32,38

O **Lote de terreno sob nº 01 da Quadra 12 D**, localizado no município de Santo Amaro - BA na quadra formada pela **Rua L, Rua H, Rua I e Rua J**, localizado na esquina da **Rua H** com a **Rua I**, de formato irregular, abrangendo uma área de **58,16 m²** (cinquenta e oito metros quadrados e dezesseis decímetros quadrados) e um perímetro de **32,38 m**.

Para quem de dentro do lote 01 olha para a **Rua H**, inicia-se a descrição no vértice **1** na coordenada (EX: **531.192,1127** NY: **8.613.486,6434**), no ângulo interno de **80°02'05"** com uma distância de **5,38 m** de frente até o vértice **2** de coordenada (EX: **531.193,8579** NY: **8.613.481,5584**), confrontando com **Rua H**, daí deflete à direita no ângulo interno de **101°33'44"** com uma distância de **10,30 m** do lado direito até o vértice **3** de coordenada (EX: **531.184,9801** NY: **8.613.476,3281**), confrontando com **Rua I**, daí deflete à direita no ângulo interno de **87°13'31"** com uma distância de **5,58 m** ao fundo até o vértice **4** de coordenada (EX: **531.182,3821** NY: **8.613.481,2703**), confrontando com **Lote 05**, daí deflete à direita no ângulo interno de **91°10'40"** com uma distância de **11,12 m** do lado esquerdo até o vértice **1** de coordenada (EX: **531.192,1127** NY: **8.613.486,6434**), confrontando com **Lote 02**.

Santo Amaro - BA, Terça-feira, 22 de Abril de 2024.

RENEE BUZahr FONTES BARRETO
NASCIMENTO:78831237500

Assinado de forma digital por RENE
BUZahr FONTES BARRETO
NASCIMENTO:78831237500
Dados: 2024.07.18 15:55:41 -03'00'

Resp. Téc.:Renée Buzahr Fontes Barreto Nascimento
CREA: 0500186596

Rede Ganha Tempo De Serviços Empresariais Ltda.
CNPJ: 13.758.956/0001-07
Vanessa Ferreira Da Silva Muricy - CPF: 019.274.575-13

Praça Purificação | S/N | Centro | Santo Amaro-Ba

www.pmsantoamaro.ba.ipmbrasil.org.br/

Este documento foi assinado digitalmente por SERASA Experian
EC3D2991566A0D2208C65CF1C42A7DE8

Prefeitura Municipal de Santo Amaro



MEMORIAL DESCRITIVO

Proprietário: Município de Santo Amaro
Quadra: 12 D
Lote: 02
Área: 132,25 m²
Perímetro: 46,02 m

O **Lote de terreno sob nº 02 da Quadra 12 D**, localizado no município de Santo Amaro - BA na quadra formada pela **Rua L, Rua H, Rua I e Rua J**, de formato irregular, abrangendo uma área de **132,25 m²** (cento e trinta e dois metros quadrados e vinte e cinco décimos quadrados) e um perímetro de **46,02 m**.

Para quem de dentro do lote 02 olha para a **Rua H**, inicia-se a descrição no vértice **1** na coordenada (EX: **531.187,1631** NY: **8.613.497,0498**), no ângulo interno de **87°28'02"** com uma distância de **11,51 m** de frente até o vértice **2** de coordenada (EX: **531.192,1033** NY: **8.613.486,6503**), confrontando com **Rua H**, daí deflete à direita no ângulo interno de **93°33'06"** com uma distância de **11,11 m** do lado direito até o vértice **3** de coordenada (EX: **531.182,3821** NY: **8.613.481,2703**), confrontando com **Lote 01**, daí deflete à direita no ângulo interno de **89°21'48"** com uma distância de **11,70 m** ao fundo até o vértice **4** de coordenada (EX: **531.176,8309** NY: **8.613.491,5693**), confrontando com **Lote 05**, daí deflete à direita no ângulo interno de **89°37'03"** com uma distância de **6,42 m** do lado esquerdo até o vértice **5** de coordenada (EX: **531.182,4987** NY: **8.613.494,5756**), confrontando com **Lote 04**, daí deflete à esquerda no ângulo interno de **180°00'00"** com uma distância de **5,28 m** do lado esquerdo até o vértice **1** de coordenada (EX: **531.187,1631** NY: **8.613.497,0498**), confrontando com **Lote 03**.

Santo Amaro - BA, Terça-feira, 22 de Abril de 2024.

RENEE BUZÁHR FONTES BARRETO
NASCIMENTO:78831237500

Assinado de forma digital por RENEE
BUZÁHR FONTES BARRETO
NASCIMENTO:78831237500
Dados: 2024.07.18 15:55:48 -03'00'

Resp. Téc.:Renée Buzahr Fontes Barreto Nascimento
CREA: 0500186596

Rede Ganha Tempo De Serviços Empresariais Ltda.

CNPJ: 13.758.956/0001-07

Vanessa Ferreira Da Silva Muricy - CPF: 019.274.575-13

Praça Purificação | S/N | Centro | Santo Amaro-Ba

www.pmsantoamaro.ba.ipmbrasil.org.br/

Este documento foi assinado digitalmente por SERASA Experian
EC3D2991566A0D2208C65CF1C42A7DE8

Prefeitura Municipal de Santo Amaro



MEMORIAL DESCRITIVO

Proprietário: Município de Santo Amaro
Quadra: 12 D
Lote: 03
Área: 124,90 m²
Perímetro: 51,52 m

O **Lote de terreno sob nº 03 da Quadra 12 D**, localizado no município de Santo Amaro - BA na quadra formada pela **Rua L, Rua H, Rua I e Rua J**, localizado na esquina da **Rua L** com a **Rua H**, de formato irregular, abrangendo uma área de **133,90 m²** (cento e trinta e três metros quadrados e noventa décimos quadrados) e um perímetro de **53,33 m**.

Para quem de dentro do lote 03 olha para a **Rua L**, inicia-se a descrição no vértice **1** na coordenada (EX: **531.172,9653** NY: **8.613.512,2372**), no ângulo interno de **87°51'50"** com uma distância de **6,88 m** de frente até o vértice **2** de coordenada (EX: **531.179,1342** NY: **8.613.515,2755**), confrontando com **Rua L**, daí deflete à direita no ângulo interno de **91°10'53"** com uma distância de **19,84 m** do lado direito até o vértice **3** de coordenada (EX: **531.188,2659** NY: **8.613.497,6604**), confrontando com **Rua H**, daí deflete à direita no ângulo interno de **91°34'16"** com uma distância de **1,26 m** ao fundo até o vértice **4** de coordenada (EX: **531.187,1631** NY: **8.613.497,0498**), confrontando com **Rua H**, daí deflete à direita no ângulo interno de **178°58'09"** com uma distância de **5,28 m** ao fundo até o vértice **5** de coordenada (EX: **531.182,4987** NY: **8.613.494,5756**), confrontando com **Lote 02**, daí deflete à direita no ângulo interno de **90°25'01"** com uma distância de **19,26 m** do lado esquerdo até o vértice **6** de coordenada (EX: **531.173,3498** NY: **8.613.511,5248**), confrontando com **Lote 04**, daí deflete à direita no ângulo interno de **179°59'51"** com uma distância de **0,81 m** do lado esquerdo até o vértice **1** de coordenada (EX: **531.172,9653** NY: **8.613.512,2372**), confrontando com **Rua L**.

Santo Amaro - BA, Terça-feira, 22 de Abril de 2024.

RENEE BUZAGR FONTES
BARRETO
NASCIMENTO:78831237500

Assinado de forma digital por RENE
BUZAGR FONTES BARRETO
NASCIMENTO:78831237500
Dados: 2024.07.18 15:55:56 -03'00'

Resp. Téc.:Renée Buzahr Fontes Barreto Nascimento
CREA: 0500186596

Rede Ganha Tempo De Serviços Empresariais Ltda.
CNPJ: 13.758.956/0001-07
Vanessa Ferreira Da Silva Muricy - CPF: 019.274.575-13

Praça Purificação | S/N | Centro | Santo Amaro-Ba

www.pmsantoamaro.ba.ipmbrasil.org.br/

Este documento foi assinado digitalmente por SERASA Experian
EC3D2991566A0D2208C65CF1C42A7DE8

Prefeitura Municipal de Santo Amaro



MEMORIAL DESCRITIVO

Proprietário: Município de Santo Amaro
Quadra: 12 D
Lote: 04
Área: 108,04
Perímetro: 51,29

O **Lote de terreno sob nº 04 da Quadra 12 D**, localizado no município de Santo Amaro - BA na quadra formada pela **Rua L, Rua H, Rua I e Rua J**, de formato irregular, abrangendo uma área de **124,90 m²** (cento e vinte e quatro metros quadrados e noventa decímetros quadrados) e um perímetro de **51,52 m**.

Para quem de dentro do lote 04 olha para a **Rua L**, inicia-se a descrição no vértice **1** na coordenada (EX: **531.167,5540** NY: **8.613.508,4887**), no ângulo interno de **88°54'43"** com uma distância de **6,54 m** de frente até o vértice **2** de coordenada (EX: **531.173,3498** NY: **8.613.511,5248**), confrontando com **Rua L**, daí deflete à direita no ângulo interno de **90°42'43"** com uma distância de **19,26 m** do lado direito até o vértice **3** de coordenada (EX: **531.182,4987** NY: **8.613.494,5756**), confrontando com **Lote 03**, daí deflete à direita no ângulo interno de **89°34'59"** com uma distância de **6,42 m** ao fundo até o vértice **4** de coordenada (EX: **531.176,8309** NY: **8.613.491,5693**), confrontando com **Lote 02**, daí deflete à direita no ângulo interno de **90°47'36"** com uma distância de **19,30 m** do lado esquerdo até o vértice **1** de coordenada (EX: **531.167,5540** NY: **8.613.508,4887**), confrontando com **Lote 05**.

Santo Amaro - BA, Terça-feira, 22 de Abril de 2024.

RENEE BUZahr FONTES
BARRETO
NASCIMENTO:78831237500

Assinado de forma digital por
RENEE BUZahr FONTES BARRETO
NASCIMENTO:78831237500
Dados: 2024.07.18 15:56:03 -03'00'

Resp. Téc.:Renée Buzahr Fontes Barreto Nascimento
CREA: 0500186596

Rede Ganha Tempo De Serviços Empresariais Ltda.
CNPJ: 13.758.956/0001-07
Vanessa Ferreira Da Silva Muricy - CPF: 019.274.575-13

Praça Purificação | S/N | Centro | Santo Amaro-Ba

www.pmsantoamaro.ba.ipmbrasil.org.br/

Este documento foi assinado digitalmente por SERASA Experian
EC3D2991566A0D2208C65CF1C42A7DE8

Prefeitura Municipal de Santo Amaro



MEMORIAL DESCRITIVO

Proprietário: Município de Santo Amaro
Quadra: 12 D
Lote: 05
Área: 310,44
Perímetro: 95,30

O **Lote de terreno sob nº 05 da Quadra 12 D**, localizado no município de Santo Amaro - BA na quadra formada pela **Rua L, Rua H, Rua I e Rua J**, localizado na esquina da **Rua I** com a **Rua L**, de formato irregular, abrangendo uma área de **310,44 m²** (trezentos e dez metros quadrados e quarenta e quatro decímetros quadrados) e um perímetro de **95,30 m**.

Para quem de dentro do lote 05 olha para a **Rua I**, inicia-se a descrição no vértice **1** na coordenada (EX: **531.184,9801** NY: **8.613.476,3281**), no ângulo interno de **82°06'16"** com uma distância de **11,08 m** de frente até o vértice **2** de coordenada (EX: **531.174,5552** NY: **8.613.472,5680**), confrontando com **Rua I**, daí deflete à direita no ângulo interno de **99°23'41"** com uma distância de **19,97 m** do lado direito até o vértice **3** de coordenada (EX: **531.164,8061** NY: **8.613.489,9916**), confrontando com **Lote 07**, daí deflete à direita no ângulo interno de **88°38'11"** com uma distância de **6,27 m** do lado direito até o vértice **4** de coordenada (EX: **531.170,3511** NY: **8.613.492,9232**), confrontando com **Lote 06**, daí deflete à esquerda no ângulo interno de **270°49'12"** com uma distância de **15,78 m** do lado direito até o vértice **5** de coordenada (EX: **531.162,7769** NY: **8.613.506,7663**), confrontando com **Lote 06**, daí deflete à direita no ângulo interno de **87°56'02"** com uma distância de **5,02 m** ao fundo até o vértice **6** de coordenada (EX: **531.167,2691** NY: **8.613.509,0177**), confrontando com **Rua L**, daí deflete à direita no ângulo interno de **91°41'27"** com uma distância de **0,60 m** do lado esquerdo até o vértice **7** de coordenada (EX: **531.167,5540** NY: **8.613.508,4887**), confrontando com **Rua L**, daí deflete à esquerda no ângulo interno de **180°25'34"** com uma distância de **19,30 m** do lado esquerdo até o vértice **8** de coordenada (EX: **531.176,8309** NY: **8.613.491,5693**), confrontando com **Lote 04**, daí deflete à direita no ângulo interno de **179°35'21"** com uma distância de **11,70 m** do lado esquerdo até o vértice **9** de coordenada (EX: **531.182,3821** NY: **8.613.481,2703**), confrontando com **Lote 02**, daí deflete à direita no ângulo interno de **179°24'16"** com uma distância de **5,58 m** do lado esquerdo até o vértice **1** de coordenada (EX: **531.184,9801** NY: **8.613.476,3281**), confrontando com **Lote 01**.

Santo Amaro - BA, Terça-feira, 22 de Abril de 2024.

RENEE BUZAGR FONTES BARRETO
NASCIMENTO:78831237500

Assinado de forma digital por RENE BUZAGR
FONTES BARRETO NASCIMENTO:78831237500
Dados: 2024.07.18 15:56:10 -03'00'

Resp. Téc.:Renée Buzahr Fontes Barreto Nascimento
CREA: 0500186596

Rede Ganha Tempo De Serviços Empresariais Ltda.

CNPJ: 13.758.956/0001-07

Vanessa Ferreira Da Silva Muricy - CPF: 019.274.575-13

Praça Purificação | S/N | Centro | Santo Amaro-Ba

www.pmsantoamaro.ba.ipmbrasil.org.br/

Este documento foi assinado digitalmente por SERASA Experian
EC3D2991566A0D2208C65CF1C42A7DE8

Prefeitura Municipal de Santo Amaro



MEMORIAL DESCRITIVO

Proprietário: Município de Santo Amaro
Quadra: 12 D
Lote: 06
Área: 109,98
Perímetro: 45,40

O **Lote de terreno sob nº 06 da Quadra 12 D**, localizado no município de Santo Amaro - BA na quadra formada pela **Rua L, Rua H, Rua I e Rua J**, localizado na esquina da **Rua L** com a **Rua L**, de formato irregular, abrangendo uma área de **109,98 m²** (cento e nove metros quadrados e noventa e oito décimos quadrados) e um perímetro de **45,40 m**.

Para quem de dentro do lote 06 olha para a **Rua L**, inicia-se a descrição no vértice **1** na coordenada (EX: **531.156,8782** NY: **8.613.503,6279**), no ângulo interno de **91°28'44"** com uma distância de **6,68 m** de frente até o vértice **2** de coordenada (EX: **531.162,7769** NY: **8.613.506,7663**), confrontando com **Rua L**, daí deflete à direita no ângulo interno de **90°40'10"** com uma distância de **15,78 m** do lado direito até o vértice **3** de coordenada (EX: **531.170,3511** NY: **8.613.492,9232**), confrontando com **Lote 05**, daí deflete à direita no ângulo interno de **89°10'48"** com uma distância de **6,27 m** ao fundo até o vértice **4** de coordenada (EX: **531.164,8061** NY: **8.613.489,9916**), confrontando com **Lote 05**, daí deflete à direita no ângulo interno de **174°26'42"** com uma distância de **1,00 m** ao fundo até o vértice **5** de coordenada (EX: **531.163,8781** NY: **8.613.489,6108**), confrontando com **Lote 07**, daí deflete à direita no ângulo interno de **94°13'36"** com uma distância de **13,34 m** do lado esquerdo até o vértice **6** de coordenada (EX: **531.157,9170** NY: **8.613.501,5476**), confrontando com **Lote 07**, daí deflete à direita no ângulo interno de **179°59'59"** com uma distância de **2,33 m** do lado esquerdo até o vértice **1** de coordenada (EX: **531.156,8782** NY: **8.613.503,6279**), confrontando com **Rua L**.

Santo Amaro - BA, Terça-feira, 22 de Abril de 2024.

RENEE BUZahr FONTES
BARRETO
NASCIMENTO:78831237500

Assinado de forma digital por
RENEE BUZahr FONTES BARRETO
NASCIMENTO:78831237500
Dados: 2024.07.18 15:56:42 -03'00'

Resp. Téc.:Renée Buzahr Fontes Barreto Nascimento
CREA: 0500186596

Rede Ganha Tempo De Serviços Empresariais Ltda.
CNPJ: 13.758.956/0001-07
Vanessa Ferreira Da Silva Muricy - CPF: 019.274.575-13

Praça Purificação | S/N | Centro | Santo Amaro-Ba

www.pmsantoamaro.ba.ipmbrasil.org.br/

Este documento foi assinado digitalmente por SERASA Experian
EC3D2991566A0D2208C65CF1C42A7DE8

Prefeitura Municipal de Santo Amaro



MEMORIAL DESCRITIVO

Proprietário: Município de Santo Amaro
Quadra: 12 D
Lote: 07
Área: 1.758,03
Perímetro: 173,47

O **Lote de terreno sob nº 07 da Quadra 12 D**, localizado no município de Santo Amaro - BA na quadra formada pela **Rua L, Rua H, Rua I e Rua J**, localizado na esquina da **Rua I** com a **Rua J**, de formato irregular, abrangendo uma área de **1.758,03 m²** (um mil, setecentos e cinquenta e oito metros quadrados e três decímetros quadrados) e um perímetro de **173,47 m**.

Para quem de dentro do lote 07 olha para a **Rua I**, inicia-se a descrição no vértice **1** na coordenada (EX: **531.174,5552** NY: **8.613.472,5680**), no ângulo interno de **89°06'09"** com uma distância de **52,83 m** de frente até o vértice **2** de coordenada (EX: **531.128,0549** NY: **8.613.447,4977**), confrontando com **Rua I**, daí deflete à direita no ângulo interno de **92°31'22"** com uma distância de **32,94 m** do lado direito até o vértice **3** de coordenada (EX: **531.111,1634** NY: **8.613.475,7731**), confrontando com **Rua J**, daí deflete à direita no ângulo interno de **88°00'49"** com uma distância de **53,39 m** ao fundo até o vértice **4** de coordenada (EX: **531.157,9170** NY: **8.613.501,5476**), confrontando com **Rua L**, daí deflete à direita no ângulo interno de **87°40'11"** com uma distância de **13,34 m** do lado esquerdo até o vértice **5** de coordenada (EX: **531.163,8781** NY: **8.613.489,6108**), confrontando com **Lote 06**, daí deflete à esquerda no ângulo interno de **265°46'24"** com uma distância de **1,00 m** do lado esquerdo até o vértice **6** de coordenada (EX: **531.164,8061** NY: **8.613.489,9916**), confrontando com **Lote 06**, daí deflete à direita no ângulo interno de **96°55'06"** com uma distância de **19,97 m** do lado esquerdo até o vértice **1** de coordenada (EX: **531.174,5552** NY: **8.613.472,5680**), confrontando com **Lote 05**.

Santo Amaro - BA, Terça-feira, 22 de Abril de 2024.

RENEE BUZAGR FONTES
BARRETO
NASCIMENTO:78831237500

Assinado de forma digital por RENE
BUZAGR FONTES BARRETO
NASCIMENTO:78831237500
Dados: 2024.07.18 15:56:49 -03'00'

Resp. Téc.:Renée Buzahr Fontes Barreto Nascimento
CREA: 0500186596

Rede Ganha Tempo De Serviços Empresariais Ltda.
CNPJ: 13.758.956/0001-07
Vanessa Ferreira Da Silva Muricy - CPF: 019.274.575-13

Praça Purificação | S/N | Centro | Santo Amaro-Ba

www.pmsantoamaro.ba.ipmbrasil.org.br/

Este documento foi assinado digitalmente por SERASA Experian
EC3D2991566A0D2208C65CF1C42A7DE8

Prefeitura Municipal de Santo Amaro



MEMORIAL DESCRITIVO

Proprietário: Município de Santo Amaro
Lote: 01
Área: 103,74 m²
Perímetro: 51,35 m

O **Lote de terreno sob nº 01 da Quadra 13**, localizado no município de Santo Amaro - BA, na quadra formada pela **Rua General Argolo, Rua Conde de Subaé, Rua Manoel Marques da Silva e Praça do Ex-Combatente**, de formato irregular, abrangendo uma área de **103,74 m²** (cento e três metros quadrados e setenta e quatro decímetros quadrados) e um perímetro de **51,35 m**.

Para quem de dentro do lote 01 olha para a Praça do Ex-Combatente inicia-se a descrição no vértice **1** na coordenada (EX: **531.495,4753** NY: **8.613.167,6618**), no ângulo interno de **87°44'50"** com uma distância de **5,26 m** de frente até o vértice **2** de coordenada (EX: **531.494,2464** NY: **8.613.162,5479**), confrontando com **Praça do Ex-Combatente**, daí deflete à direita no ângulo interno de **91°06'42"** com uma distância de **9,82 m** do lado direito até o vértice **3** de coordenada (EX: **531.484,6525** NY: **8.613.164,6574**), confrontando com **Lote 75**, daí deflete à direita no ângulo interno de **179°09'49"** com uma distância de **5,59 m** do lado direito até o vértice **4** de coordenada (EX: **531.479,2144** NY: **8.613.165,9366**), confrontando com **Lote 74**, daí deflete à esquerda no ângulo interno de **182°34'08"** com uma distância de **5,08 m** do lado direito até o vértice **5** de coordenada (EX: **531.474,2210** NY: **8.613.166,8772**), confrontando com **Lote 73**, daí deflete à direita no ângulo interno de **89°16'30"** com uma distância de **4,92 m** ao fundo até o vértice **6** de coordenada (EX: **531.475,1928** NY: **8.613.171,6998**), confrontando com **Lote 72**, daí deflete à direita no ângulo interno de **90°08'01"** com uma distância de **20,68 m** do lado esquerdo até o vértice **1** de coordenada (EX: **531.495,4753** NY: **8.613.167,6618**), confrontando com **Lote 02**.

Santo Amaro - BA, Quarta-feira, 5 de Junho de 2024.

RENEE BUZahr FONTES
BARRETO
NASCIMENTO:78831237500

Assinado de forma digital por
RENEE BUZahr FONTES BARRETO
NASCIMENTO:78831237500
Dados: 2024.07.18 15:58:40 -03'00'

Resp. Téc.:Renée Buzahr Fontes Barreto Nascimento
CREA: 0500186596

Rede Ganha Tempo De Serviços Empresariais Ltda.
CNPJ: 13.758.956/0001-07
Vanessa Ferreira Da Silva Muricy - CPF: 019.274.575-13

Praça Purificação | S/N | Centro | Santo Amaro-Ba

www.pmsantoamaro.ba.ipmbrasil.org.br/

Este documento foi assinado digitalmente por SERASA Experian
EC3D2991566A0D2208C65CF1C42A7DE8

Prefeitura Municipal de Santo Amaro



MEMORIAL DESCRITIVO

Proprietário: Município de Santo Amaro
Lote: 02
Área: 165,06 m²
Perímetro: 57,92 m

O **Lote de terreno sob nº 02 da Quadra 13**, localizado no município de Santo Amaro - BA, na quadra formada pela **Rua General Argolo, Rua Conde de Subaé, Rua Manoel Marques da Silva e Praça do Ex-Combatente**, de formato irregular, abrangendo uma área de **165,06 m²** (cento e sessenta e cinco metros quadrados e seis decímetros quadrados) e um perímetro de **57,92 m**.

Para quem de dentro do lote 02 olha para a Praça do Ex-Combatente inicia-se a descrição no vértice **1** na coordenada (EX: **531.497,5658** NY: **8.613.174,9963**), no ângulo interno de **86°27'00"** com uma distância de **7,63 m** de frente até o vértice **2** de coordenada (EX: **531.495,4753** NY: **8.613.167,6618**), confrontando com **Praça do Ex-Combatente**, daí deflete à direita no ângulo interno de **94°38'57"** com uma distância de **20,68 m** do lado direito até o vértice **3** de coordenada (EX: **531.475,1928** NY: **8.613.171,6998**), confrontando com **Lote 01**, daí deflete à direita no ângulo interno de **92°03'49"** com uma distância de **8,02 m** ao fundo até o vértice **4** de coordenada (EX: **531.476,4747** NY: **8.613.179,6176**), confrontando com **Lote 72**, daí deflete à direita no ângulo interno de **86°50'14"** com uma distância de **21,59 m** do lado esquerdo até o vértice **1** de coordenada (EX: **531.497,5658** NY: **8.613.174,9963**), confrontando com **Lote 03**.

Santo Amaro - BA, Quarta-feira, 5 de Junho de 2024.

RENEE BUZAHR FONTES
BARRETO
NASCIMENTO:78831237500

Assinado de forma digital por
RENEE BUZAHR FONTES BARRETO
NASCIMENTO:78831237500
Dados: 2024.07.18 15:58:57 -03'00'

Resp. Téc.:Renée Buzahr Fontes Barreto Nascimento
CREA: 0500186596

Rede Ganha Tempo De Serviços Empresariais Ltda.
CNPJ: 13.758.956/0001-07
Vanessa Ferreira Da Silva Muricy - CPF: 019.274.575-13

Praça Purificação | S/N | Centro | Santo Amaro-Ba

www.pmsantoamaro.ba.ipmbrasil.org.br/

Este documento foi assinado digitalmente por SERASA Experian
EC3D2991566A0D2208C65CF1C42A7DE8

Prefeitura Municipal de Santo Amaro



MEMORIAL DESCRITIVO

Proprietário: Município de Santo Amaro
Lote: 03
Área: 130,14 m²
Perímetro: 55,83 m

O **Lote de terreno sob nº 03 da Quadra 13**, localizado no município de Santo Amaro - BA, na quadra formada pela **Rua General Argolo, Rua Conde de Subaé, Rua Manoel Marques da Silva e Praça do Ex-Combatente**, de formato irregular, abrangendo uma área de **130,14 m²** (cento e trinta metros quadrados e quatorze decímetros quadrados) e um perímetro de **55,83 m**.

Para quem de dentro do lote 03 olha para a Praça do Ex-Combatente inicia-se a descrição no vértice **1** na coordenada (EX: **531.499,3916** NY: **8.613.180,8878**), no ângulo interno de **83°54'10"** com uma distância de **6,17 m** de frente até o vértice **2** de coordenada (EX: **531.497,5658** NY: **8.613.174,9963**), confrontando com **Praça do Ex-Combatente**, daí deflete à direita no ângulo interno de **94°51'32"** com uma distância de **21,59 m** do lado direito até o vértice **3** de coordenada (EX: **531.476,4747** NY: **8.613.179,6176**), confrontando com **Lote 02**, daí deflete à direita no ângulo interno de **94°24'53"** com uma distância de **4,20 m** ao fundo até o vértice **4** de coordenada (EX: **531.477,0552** NY: **8.613.183,7777**), confrontando com **Lote 72**, daí deflete à direita no ângulo interno de **174°03'51"** com uma distância de **1,47 m** ao fundo até o vértice **5** de coordenada (EX: **531.477,4088** NY: **8.613.185,2088**), confrontando com **Lote 11**, daí deflete à direita no ângulo interno de **92°45'34"** com uma distância de **22,40 m** do lado esquerdo até o vértice **1** de coordenada (EX: **531.499,3916** NY: **8.613.180,8878**), confrontando com **Lote 04**.

Santo Amaro - BA, Quarta-feira, 5 de Junho de 2024.

RENEE BUZAHR FONTES
BARRETO
NASCIMENTO:78831237500

Assinado de forma digital por
RENEE BUZAHR FONTES BARRETO
NASCIMENTO:78831237500
Dados: 2024.07.18 15:59:06 -03'00'

Resp. Téc.:Renée Buzahr Fontes Barreto Nascimento
CREA: 0500186596

Rede Ganha Tempo De Serviços Empresariais Ltda.
CNPJ: 13.758.956/0001-07
Vanessa Ferreira Da Silva Muricy - CPF: 019.274.575-13

Praça Purificação | S/N | Centro | Santo Amaro-Ba

www.pmsantoamaro.ba.ipmbrasil.org.br/

Este documento foi assinado digitalmente por SERASA Experian
EC3D2991566A0D2208C65CF1C42A7DE8

Prefeitura Municipal de Santo Amaro



MEMORIAL DESCRITIVO

Proprietário: Município de Santo Amaro
Lote: 04
Área: 135,33 m²
Perímetro: 57,19 m

O **Lote de terreno sob nº 04 da Quadra 13**, localizado no município de Santo Amaro - BA, na quadra formada pela **Rua General Argolo, Rua Conde de Subaé, Rua Manoel Marques da Silva e Praça do Ex-Combatente**, de formato irregular, abrangendo uma área de **135,33 m²** (cento e trinta e cinco metros quadrados e trinta e três decímetros quadrados) e um perímetro de **57,19 m**.

Para quem de dentro do lote 04 olha para a Praça do Ex-Combatente inicia-se a descrição no vértice **1** na coordenada (EX: **531.501,0425** NY: **8.613.186,6194**), no ângulo interno de **85°16'58"** com uma distância de **5,96 m** de frente até o vértice **2** de coordenada (EX: **531.499,3916** NY: **8.613.180,8878**), confrontando com **Praça do Ex-Combatente**, daí deflete à direita no ângulo interno de **94°56'54"** com uma distância de **22,40 m** do lado direito até o vértice **3** de coordenada (EX: **531.477,4088** NY: **8.613.185,2088**), confrontando com **Lote 03**, daí deflete à direita no ângulo interno de **88°46'16"** com uma distância de **6,04 m** ao fundo até o vértice **4** de coordenada (EX: **531.478,6997** NY: **8.613.191,1049**), confrontando com **Lote 11**, daí deflete à direita no ângulo interno de **90°59'52"** com uma distância de **22,79 m** do lado esquerdo até o vértice **1** de coordenada (EX: **531.501,0425** NY: **8.613.186,6194**), confrontando com **Lote 05**.

Santo Amaro - BA, Quarta-feira, 5 de Junho de 2024.

RENEE BUZAGR FONTES
BARRETO
NASCIMENTO:78831237500

Assinado de forma digital por
RENEE BUZAGR FONTES BARRETO
NASCIMENTO:78831237500
Dados: 2024.07.18 15:59:13 -03'00'

Resp. Téc.:Renée Buzahr Fontes Barreto Nascimento
CREA: 0500186596

Rede Ganha Tempo De Serviços Empresariais Ltda.
CNPJ: 13.758.956/0001-07
Vanessa Ferreira Da Silva Muricy - CPF: 019.274.575-13

Praça Purificação | S/N | Centro | Santo Amaro-Ba

www.pmsantoamaro.ba.ipmbrasil.org.br/

Este documento foi assinado digitalmente por SERASA Experian
EC3D2991566A0D2208C65CF1C42A7DE8

Prefeitura Municipal de Santo Amaro



MEMORIAL DESCRITIVO

Proprietário: Município de Santo Amaro
Lote: 05
Área: 92,68 m²
Perímetro: 54,48 m

O **Lote de terreno sob nº 05 da Quadra 13**, localizado no município de Santo Amaro - BA, na quadra formada pela **Rua General Argolo, Rua Conde de Subaé, Rua Manoel Marques da Silva e Praça do Ex-Combatente**, de formato irregular, abrangendo uma área de **92,68 m²** (noventa e dois metros quadrados e sessenta e oito décimos quadrados) e um perímetro de **54,48 m**.

Para quem de dentro do lote 05 olha para a Praça do Ex-Combatente inicia-se a descrição no vértice **1** na coordenada (EX: **531.502,2237** NY: **8.613.190,4092**), no ângulo interno de **85°10'50"** com uma distância de **3,97 m** de frente até o vértice **2** de coordenada (EX: **531.501,0425** NY: **8.613.186,6194**), confrontando com **Praça do Ex-Combatente**, daí deflete à direita no ângulo interno de **95°57'35"** com uma distância de **22,79 m** do lado direito até o vértice **3** de coordenada (EX: **531.478,6997** NY: **8.613.191,1049**), confrontando com **Lote 04**, daí deflete à direita no ângulo interno de **87°24'47"** com uma distância de **4,59 m** ao fundo até o vértice **4** de coordenada (EX: **531.479,8065** NY: **8.613.195,5643**), confrontando com **Lote 11**, daí deflete à direita no ângulo interno de **80°36'47"** com uma distância de **4,68 m** do lado esquerdo até o vértice **5** de coordenada (EX: **531.484,1040** NY: **8.613.193,7113**), confrontando com **Lote 10**, daí deflete à esquerda no ângulo interno de **198°18'04"** com uma distância de **5,35 m** do lado esquerdo até o vértice **6** de coordenada (EX: **531.489,4336** NY: **8.613.193,2427**), confrontando com **Lote 09**, daí deflete à direita no ângulo interno de **172°31'57"** com uma distância de **13,10 m** do lado esquerdo até o vértice **1** de coordenada (EX: **531.502,2237** NY: **8.613.190,4092**), confrontando com **Lote 06**.

Santo Amaro - BA, Quarta-feira, 5 de Junho de 2024.

RENEE BUZahr
FONTES BARRETO
NASCIMENTO: 78831237500
237500

Assinado de forma digital por
RENEE BUZahr FONTES
BARRETO
NASCIMENTO: 78831237500
Dados: 2024.07.18 15:59:21
-03'00'

Resp. Téc.: Renée Buzahr Fontes Barreto Nascimento
CREA: 0500186596

Rede Ganha Tempo De Serviços Empresariais Ltda.
CNPJ: 13.758.956/0001-07
Vanessa Ferreira Da Silva Muricy - CPF: 019.274.575-13

Praça Purificação | S/N | Centro | Santo Amaro-Ba

www.pmsantoamaro.ba.ipmbrasil.org.br/

Este documento foi assinado digitalmente por SERASA Experian
EC3D2991566A0D2208C65CF1C42A7DE8

Prefeitura Municipal de Santo Amaro



MEMORIAL DESCRITIVO

Proprietário: Município de Santo Amaro
Lote: 06
Área: 39,50 m²
Perímetro: 32,31 m

O **Lote de terreno sob nº 06 da Quadra 13**, localizado no município de Santo Amaro - BA, na quadra formada pela **Rua General Argolo, Rua Conde de Subaé, Rua Manoel Marques da Silva e Praça do Ex-Combatente**, de formato irregular, abrangendo uma área de **39,50 m²** (trinta e nove metros quadrados e cinquenta decímetros quadrados) e um perímetro de **32,31 m**.

Para quem de dentro do lote 06 olha para a Praça do Ex-Combatente inicia-se a descrição no vértice **1** na coordenada (EX: **531.503,0287** NY: **8.613.193,0805**), no ângulo interno de **87°37'25"** com uma distância de **2,79 m** de frente até o vértice **2** de coordenada (EX: **531.502,2237** NY: **8.613.190,4092**), confrontando com **Praça do Ex-Combatente**, daí deflete à direita no ângulo interno de **94°16'42"** com uma distância de **13,10 m** do lado direito até o vértice **3** de coordenada (EX: **531.489,4336** NY: **8.613.193,2427**), confrontando com **Lote 05**, daí deflete à direita no ângulo interno de **88°00'54"** com uma distância de **3,22 m** ao fundo até o vértice **4** de coordenada (EX: **531.490,2391** NY: **8.613.196,3627**), confrontando com **Lote 09**, daí deflete à direita no ângulo interno de **90°04'59"** com uma distância de **13,20 m** do lado esquerdo até o vértice **1** de coordenada (EX: **531.503,0287** NY: **8.613.193,0805**), confrontando com **Lote 07**.

Santo Amaro - BA, Quarta-feira, 5 de Junho de 2024.

RENEE BUZAHR FONTES
BARRETO
NASCIMENTO:78831237500

Assinado de forma digital por
RENEE BUZAHR FONTES BARRETO
NASCIMENTO:78831237500
Dados: 2024.07.18 15:59:38 -03'00'

Resp. Téc.:Renée Buzahr Fontes Barreto Nascimento
CREA: 0500186596

Rede Ganha Tempo De Serviços Empresariais Ltda.
CNPJ: 13.758.956/0001-07
Vanessa Ferreira Da Silva Muricy - CPF: 019.274.575-13

Praça Purificação | S/N | Centro | Santo Amaro-Ba

www.pmsantoamaro.ba.ipmbrasil.org.br/

Este documento foi assinado digitalmente por SERASA Experian
EC3D2991566A0D2208C65CF1C42A7DE8

Prefeitura Municipal de Santo Amaro



MEMORIAL DESCRITIVO

Proprietário: Município de Santo Amaro
Lote: 07
Área: 46,62 m²
Perímetro: 33,47 m

O **Lote de terreno sob nº 07 da Quadra 13**, localizado no município de Santo Amaro - BA, na quadra formada pela **Rua General Argolo, Rua Conde de Subaé, Rua Manoel Marques da Silva e Praça do Ex-Combatente**, de formato irregular, abrangendo uma área de **46,62 m²** (quarenta e seis metros quadrados e sessenta e dois decímetros quadrados) e um perímetro de **33,47 m**.

Para quem de dentro do lote 07 olha para a Praça do Ex-Combatente inicia-se a descrição no vértice **1** na coordenada (EX: **531.503,9589** NY: **8.613.196,4110**), no ângulo interno de **89°26'00"** com uma distância de **3,46 m** de frente até o vértice **2** de coordenada (EX: **531.503,0287** NY: **8.613.193,0805**), confrontando com **Praça do Ex-Combatente**, daí deflete à direita no ângulo interno de **91°12'40"** com uma distância de **13,20 m** do lado direito até o vértice **3** de coordenada (EX: **531.490,2391** NY: **8.613.196,3627**), confrontando com **Lote 06**, daí deflete à direita no ângulo interno de **88°43'04"** com uma distância de **3,61 m** ao fundo até o vértice **4** de coordenada (EX: **531.491,2136** NY: **8.613.199,8351**), confrontando com **Lote 09**, daí deflete à direita no ângulo interno de **90°38'15"** com uma distância de **13,20 m** do lado esquerdo até o vértice **1** de coordenada (EX: **531.503,9589** NY: **8.613.196,4110**), confrontando com **Lote 08**.

Santo Amaro - BA, Quarta-feira, 5 de Junho de 2024.

RENEE BUZahr FONTES
BARRETO
NASCIMENTO:78831237500

Assinado de forma digital por
RENEE BUZahr FONTES BARRETO
NASCIMENTO:78831237500
Dados: 2024.07.18 15:59:54 -03'00'

Resp. Téc.:Renée Buzahr Fontes Barreto Nascimento
CREA: 0500186596

Rede Ganha Tempo De Serviços Empresariais Ltda.
CNPJ: 13.758.956/0001-07
Vanessa Ferreira Da Silva Muricy - CPF: 019.274.575-13

Praça Purificação | S/N | Centro | Santo Amaro-Ba

www.pmsantoamaro.ba.ipmbrasil.org.br/

Este documento foi assinado digitalmente por SERASA Experian
EC3D2991566A0D2208C65CF1C42A7DE8

Prefeitura Municipal de Santo Amaro



MEMORIAL DESCRITIVO

Proprietário: Município de Santo Amaro
Lote: 08
Área: 70,25 m²
Perímetro: 37,20 m

O **Lote de terreno sob nº 08 da Quadra 13**, localizado no município de Santo Amaro - BA, na quadra formada pela **Rua General Argolo, Rua Conde de Subaé, Rua Manoel Marques da Silva e Praça do Ex-Combatente** localizado na esquina da Praça do Ex-Combatente com a Rua Manoel Marques da Silva, de formato irregular, abrangendo uma área de **70,25 m²** (setenta metros quadrados e vinte e cinco decímetros quadrados) e um perímetro de **37,20 m**.

Para quem de dentro do lote 08 olha para a Praça do Ex-Combatente inicia-se a descrição no vértice **1** na coordenada (EX: **531.505,5974** NY: **8.613.201,5177**), no ângulo interno de **86°32'44"** com uma distância de **5,36 m** de frente até o vértice **2** de coordenada (EX: **531.503,9589** NY: **8.613.196,4110**), confrontando com **Praça do Ex-Combatente**, daí deflete à direita no ângulo interno de **92°45'05"** com uma distância de **13,20 m** do lado direito até o vértice **3** de coordenada (EX: **531.491,2136** NY: **8.613.199,8351**), confrontando com **Lote 07**, daí deflete à direita no ângulo interno de **89°54'13"** com uma distância de **5,19 m** ao fundo até o vértice **4** de coordenada (EX: **531.492,5691** NY: **8.613.204,8471**), confrontando com **Lote 09**, daí deflete à direita no ângulo interno de **90°47'58"** com uma distância de **13,45 m** do lado esquerdo até o vértice **1** de coordenada (EX: **531.505,5974** NY: **8.613.201,5177**), confrontando com **Rua Manoel Marques da Silva**.

Santo Amaro - BA, Quarta-feira, 5 de Junho de 2024.

RENEE BUZAGR FONTES
BARRETO
NASCIMENTO:7883123750
0

Assinado de forma digital por
RENEE BUZAGR FONTES BARRETO
NASCIMENTO:78831237500
Dados: 2024.07.18 16:00:03 -03'00'

Resp. Téc.:Renée Buzahr Fontes Barreto Nascimento
CREA: 0500186596

Rede Ganha Tempo De Serviços Empresariais Ltda.
CNPJ: 13.758.956/0001-07
Vanessa Ferreira Da Silva Muricy - CPF: 019.274.575-13

Praça Purificação | S/N | Centro | Santo Amaro-Ba

www.pmsantoamaro.ba.ipmbrasil.org.br/

Este documento foi assinado digitalmente por SERASA Experian
EC3D2991566A0D2208C65CF1C42A7DE8

Prefeitura Municipal de Santo Amaro



MEMORIAL DESCRITIVO

Proprietário: Município de Santo Amaro
Lote: 09
Área: 67,31 m²
Perímetro: 35,69 m

O **Lote de terreno sob nº 09 da Quadra 13**, localizado no município de Santo Amaro - BA, na quadra formada pela **Rua General Argolo, Rua Conde de Subaé, Rua Manoel Marques da Silva e Praça do Ex-Combatente**, de formato irregular, abrangendo uma área de **67,31 m²** (sessenta e sete metros quadrados e trinta e um decímetros quadrados) e um perímetro de **35,69 m**.

Para quem de dentro do lote 09 olha para a Rua Manoel Marques da Silva inicia-se a descrição no vértice **1** na coordenada (EX: **531.487,0495** NY: **8.613.206,0386**), no ângulo interno de **91°15'24"** com uma distância de **5,65 m** de frente até o vértice **2** de coordenada (EX: **531.492,5691** NY: **8.613.204,8471**), confrontando com **Rua Manoel Marques da Silva**, daí deflete à direita no ângulo interno de **87°02'50"** com uma distância de **5,19 m** do lado direito até o vértice **3** de coordenada (EX: **531.491,2136** NY: **8.613.199,8351**), confrontando com **Lote 08**, daí deflete à direita no ângulo interno de **179°27'32"** com uma distância de **3,61 m** do lado direito até o vértice **4** de coordenada (EX: **531.490,2391** NY: **8.613.196,3627**), confrontando com **Lote 07**, daí deflete à esquerda no ângulo interno de **181°11'57"** com uma distância de **3,22 m** do lado direito até o vértice **5** de coordenada (EX: **531.489,4336** NY: **8.613.193,2427**), confrontando com **Lote 06**, daí deflete à direita no ângulo interno de **99°27'09"** com uma distância de **5,35 m** ao fundo até o vértice **6** de coordenada (EX: **531.484,1040** NY: **8.613.193,7113**), confrontando com **Lote 05**, daí deflete à direita no ângulo interno de **81°35'09"** com uma distância de **12,67 m** do lado esquerdo até o vértice **1** de coordenada (EX: **531.487,0495** NY: **8.613.206,0386**), confrontando com **Lote 10**.

Santo Amaro - BA, Quarta-feira, 5 de Junho de 2024.

RENEE BUZahr FONTES
BARRETO
NASCIMENTO:78831237500

Assinado de forma digital por
RENEE BUZahr FONTES BARRETO
NASCIMENTO:78831237500
Dados: 2024.07.18 16:00:11 -03'00'

Resp. Téc.:Renée Buzahr Fontes Barreto Nascimento
CREA: 0500186596

Rede Ganha Tempo De Serviços Empresariais Ltda.
CNPJ: 13.758.956/0001-07
Vanessa Ferreira Da Silva Muricy - CPF: 019.274.575-13

Praça Purificação | S/N | Centro | Santo Amaro-Ba

www.pmsantoamaro.ba.ipmbrasil.org.br/

Este documento foi assinado digitalmente por SERASA Experian
EC3D2991566A0D2208C65CF1C42A7DE8

Prefeitura Municipal de Santo Amaro



MEMORIAL DESCRITIVO

Proprietário: Município de Santo Amaro
Lote: 10
Área: 57,85 m²
Perímetro: 34,00 m

O **Lote de terreno sob nº 10 da Quadra 13**, localizado no município de Santo Amaro - BA, na quadra formada pela **Rua General Argolo, Rua Conde de Subaé, Rua Manoel Marques da Silva e Praça do Ex-Combatente**, de formato irregular, abrangendo uma área de **57,85 m²** (cinquenta e sete metros quadrados e oitenta e cinco decímetros quadrados) e um perímetro de **34,00 m**.

Para quem de dentro do lote 10 olha para a Rua Manoel Marques da Silva inicia-se a descrição no vértice **1** na coordenada (EX: **531.482,3069** NY: **8.613.207,0863**), no ângulo interno de **89°47'10"** com uma distância de **4,86 m** de frente até o vértice **2** de coordenada (EX: **531.487,0495** NY: **8.613.206,0386**), confrontando com **Rua Manoel Marques da Silva**, daí deflete à direita no ângulo interno de **89°01'10"** com uma distância de **12,67 m** do lado direito até o vértice **3** de coordenada (EX: **531.484,1040** NY: **8.613.193,7113**), confrontando com **Lote 09**, daí deflete à direita no ângulo interno de **80°06'47"** com uma distância de **4,68 m** ao fundo até o vértice **4** de coordenada (EX: **531.479,8065** NY: **8.613.195,5643**), confrontando com **Lote 05**, daí deflete à direita no ângulo interno de **101°04'53"** com uma distância de **11,79 m** do lado esquerdo até o vértice **1** de coordenada (EX: **531.482,3069** NY: **8.613.207,0863**), confrontando com **Lote 11**.

Santo Amaro - BA, Quarta-feira, 5 de Junho de 2024.

RENEE BUZahr FONTES
BARRETO
NASCIMENTO:788312375
00

Assinado de forma digital por
RENEE BUZahr FONTES BARRETO
NASCIMENTO:78831237500
Dados: 2024.07.18 16:00:19 -03'00'

Resp. Téc.:Renée Buzahr Fontes Barreto Nascimento
CREA: 0500186596

Rede Ganha Tempo De Serviços Empresariais Ltda.
CNPJ: 13.758.956/0001-07
Vanessa Ferreira Da Silva Muricy - CPF: 019.274.575-13

Praça Purificação | S/N | Centro | Santo Amaro-Ba

www.pmsantoamaro.ba.ipmbrasil.org.br/

Este documento foi assinado digitalmente por SERASA Experian
EC3D2991566A0D2208C65CF1C42A7DE8

Prefeitura Municipal de Santo Amaro



MEMORIAL DESCRITIVO

Proprietário: Município de Santo Amaro
Lote: 11
Área: 142,87 m²
Perímetro: 59,64 m

O **Lote de terreno sob nº 11 da Quadra 13**, localizado no município de Santo Amaro - BA, na quadra formada pela **Rua General Argolo, Rua Conde de Subaé, Rua Manoel Marques da Silva e Praça do Ex-Combatente**, de formato irregular, abrangendo uma área de **142,87 m²** (cento e quarenta e dois metros quadrados e oitenta e sete decímetros quadrados) e um perímetro de **59,64 m**.

Para quem de dentro do lote 11 olha para a Rua Manoel Marques da Silva inicia-se a descrição no vértice **1** na coordenada (EX: **531.476,8495** NY: **8.613.208,3744**), no ângulo interno de **91°04'12"** com uma distância de **5,61 m** de frente até o vértice **2** de coordenada (EX: **531.482,3069** NY: **8.613.207,0863**), confrontando com **Rua Manoel Marques da Silva**, daí deflete à direita no ângulo interno de **91°02'09"** com uma distância de **11,79 m** do lado direito até o vértice **3** de coordenada (EX: **531.479,8065** NY: **8.613.195,5643**), confrontando com **Lote 10**, daí deflete à direita no ângulo interno de **178°18'20"** com uma distância de **4,59 m** do lado direito até o vértice **4** de coordenada (EX: **531.478,6997** NY: **8.613.191,1049**), confrontando com **Lote 05**, daí deflete à esquerda no ângulo interno de **181°35'21"** com uma distância de **6,04 m** do lado direito até o vértice **5** de coordenada (EX: **531.477,4088** NY: **8.613.185,2088**), confrontando com **Lote 04**, daí deflete à direita no ângulo interno de **178°28'10"** com uma distância de **1,47 m** do lado direito até o vértice **6** de coordenada (EX: **531.477,0552** NY: **8.613.183,7777**), confrontando com **Lote 03**, daí deflete à direita no ângulo interno de **90°05'12"** com uma distância de **5,30 m** ao fundo até o vértice **7** de coordenada (EX: **531.471,9098** NY: **8.613.185,0409**), confrontando com **Lote 72**, daí deflete à esquerda no ângulo interno de **180°00'01"** com uma distância de **1,00 m** ao fundo até o vértice **8** de coordenada (EX: **531.470,9411** NY: **8.613.185,2787**), confrontando com **Lote 71**, daí deflete à direita no ângulo interno de **89°26'35"** com uma distância de **23,84 m** do lado esquerdo até o vértice **1** de coordenada (EX: **531.476,8495** NY: **8.613.208,3744**), confrontando com **Lote 12**.

Santo Amaro - BA, Quarta-feira, 5 de Junho de 2024.

RENEE BUZAGR FONTES
BARRETO
NASCIMENTO:788312375
00

Assinado de forma digital por
RENEE BUZAGR FONTES BARRETO
NASCIMENTO:78831237500
Dados: 2024.07.18 16:00:27 -03'00'

Resp. Téc.:Renée Buzahr Fontes Barreto Nascimento
CREA: 0500186596

Rede Ganha Tempo De Serviços Empresariais Ltda.
CNPJ: 13.758.956/0001-07
Vanessa Ferreira Da Silva Muricy - CPF: 019.274.575-13

Praça Purificação | S/N | Centro | Santo Amaro-Ba

www.pmsantoamaro.ba.ipmbrasil.org.br/

Este documento foi assinado digitalmente por SERASA Experian
EC3D2991566A0D2208C65CF1C42A7DE8

Prefeitura Municipal de Santo Amaro



MEMORIAL DESCRITIVO

Proprietário: Município de Santo Amaro
Lote: 12
Área: 151,83 m²
Perímetro: 62,19 m

O **Lote de terreno sob nº 12 da Quadra 13**, localizado no município de Santo Amaro - BA, na quadra formada pela **Rua General Argolo, Rua Conde de Subaé, Rua Manoel Marques da Silva e Praça do Ex-Combatente** localizado na esquina da Rua Manoel Marques da Silva com a Rua Manoel Marques da Silva, de formato irregular, abrangendo uma área de **151,83 m²** (cento e cinquenta e um metros quadrados e oitenta e três decímetros quadrados) e um perímetro de **62,19 m**.

Para quem de dentro do lote 12 olha para a Rua Manoel Marques da Silva inicia-se a descrição no vértice **1** na coordenada (EX: **531.470,6304** NY: **8.613.210,0705**), no ângulo interno de **87°22'37"** com uma distância de **6,45 m** de frente até o vértice **2** de coordenada (EX: **531.476,8495** NY: **8.613.208,3744**), confrontando com **Rua Manoel Marques da Silva**, daí deflete à direita no ângulo interno de **90°54'19"** com uma distância de **23,84 m** do lado direito até o vértice **3** de coordenada (EX: **531.470,9411** NY: **8.613.185,2787**), confrontando com **Lote 11**, daí deflete à direita no ângulo interno de **179°59'59"** com uma distância de **1,12 m** do lado direito até o vértice **4** de coordenada (EX: **531.470,6644** NY: **8.613.184,1972**), confrontando com **Lote 71**, daí deflete à direita no ângulo interno de **90°14'25"** com uma distância de **5,69 m** ao fundo até o vértice **5** de coordenada (EX: **531.465,1431** NY: **8.613.185,5851**), confrontando com **Lote 71**, daí deflete à direita no ângulo interno de **91°28'42"** com uma distância de **24,54 m** do lado esquerdo até o vértice **6** de coordenada (EX: **531.470,5090** NY: **8.613.209,5291**), confrontando com **Lote 13**, daí deflete à direita no ângulo interno de **179°59'58"** com uma distância de **0,55 m** do lado esquerdo até o vértice **1** de coordenada (EX: **531.470,6304** NY: **8.613.210,0705**), confrontando com **Rua Manoel Marques da Silva**.

Santo Amaro - BA, Quarta-feira, 5 de Junho de 2024.

RENEE BUZAGR FONTES
BARRETO
NASCIMENTO:78831237500

Assinado de forma digital por
RENEE BUZAGR FONTES BARRETO
NASCIMENTO:78831237500
Dados: 2024.07.18 16:02:06 -03'00'

Resp. Téc.:Renée Buzahr Fontes Barreto Nascimento
CREA: 0500186596

Rede Ganha Tempo De Serviços Empresariais Ltda.
CNPJ: 13.758.956/0001-07
Vanessa Ferreira Da Silva Muricy - CPF: 019.274.575-13

Praça Purificação | S/N | Centro | Santo Amaro-Ba

www.pmsantoamaro.ba.ipmbrasil.org.br/

Este documento foi assinado digitalmente por SERASA Experian
EC3D2991566A0D2208C65CF1C42A7DE8

Prefeitura Municipal de Santo Amaro



MEMORIAL DESCRITIVO

Proprietário: Município de Santo Amaro
Lote: 13
Área: 193,25 m²
Perímetro: 65,35 m

O **Lote de terreno sob nº 13 da Quadra 13**, localizado no município de Santo Amaro - BA, na quadra formada pela **Rua General Argolo, Rua Conde de Subaé, Rua Manoel Marques da Silva e Praça do Ex-Combatente**, de formato irregular, abrangendo uma área de **193,25 m²** (cento e noventa e três metros quadrados e vinte e cinco décimos quadrados) e um perímetro de **65,35 m**.

Para quem de dentro do lote 13 olha para a Rua Manoel Marques da Silva inicia-se a descrição no vértice **1** na coordenada (EX: **531.463,2928** NY: **8.613.211,3390**), no ângulo interno de **90°02'17"** com uma distância de **7,44 m** de frente até o vértice **2** de coordenada (EX: **531.470,5090** NY: **8.613.209,5291**), confrontando com **Rua Manoel Marques da Silva**, daí deflete à direita no ângulo interno de **91°26'54"** com uma distância de **24,54 m** do lado direito até o vértice **3** de coordenada (EX: **531.465,1431** NY: **8.613.185,5851**), confrontando com **Lote 12**, daí deflete à direita no ângulo interno de **93°43'10"** com uma distância de **4,79 m** ao fundo até o vértice **4** de coordenada (EX: **531.460,4099** NY: **8.613.186,3273**), confrontando com **Lote 70**, daí deflete à direita no ângulo interno de **180°00'00"** com uma distância de **3,32 m** ao fundo até o vértice **5** de coordenada (EX: **531.457,1313** NY: **8.613.186,8414**), confrontando com **Lote 69**, daí deflete à direita no ângulo interno de **84°47'39"** com uma distância de **25,26 m** do lado esquerdo até o vértice **1** de coordenada (EX: **531.463,2928** NY: **8.613.211,3390**), confrontando com **Lote 14**.

Santo Amaro - BA, Quarta-feira, 5 de Junho de 2024.

RENEE BUZAGR FONTES
BARRETO
NASCIMENTO:78831237500

Assinado de forma digital por
RENEE BUZAGR FONTES BARRETO
NASCIMENTO:78831237500
Dados: 2024.07.18 16:02:14 -03'00'

Resp. Téc.:Renée Buzahr Fontes Barreto Nascimento
CREA: 0500186596

Rede Ganha Tempo De Serviços Empresariais Ltda.
CNPJ: 13.758.956/0001-07
Vanessa Ferreira Da Silva Muricy - CPF: 019.274.575-13

Praça Purificação | S/N | Centro | Santo Amaro-Ba

www.pmsantoamaro.ba.ipmbrasil.org.br/

Este documento foi assinado digitalmente por SERASA Experian
EC3D2991566A0D2208C65CF1C42A7DE8

Prefeitura Municipal de Santo Amaro



MEMORIAL DESCRITIVO

Proprietário: Município de Santo Amaro
Lote: 14
Área: 146,34 m²
Perímetro: 62,34 m

O **Lote de terreno sob nº 14 da Quadra 13**, localizado no município de Santo Amaro - BA, na quadra formada pela **Rua General Argolo, Rua Conde de Subaé, Rua Manoel Marques da Silva e Praça do Ex-Combatente** localizado na esquina da Rua Manoel Marques da Silva com a Rua Manoel Marques da Silva, de formato irregular, abrangendo uma área de **146,34 m²** (cento e quarenta e seis metros quadrados e trinta e quatro décimos quadrados) e um perímetro de **62,34 m**.

Para quem de dentro do lote 14 olha para a **Rua Manoel Marques da Silva**, inicia-se a descrição no vértice **1** na coordenada (EX: **531.457,3212** NY: **8.613.212,8367**), no ângulo interno de **88°07'37"** com uma distância de **6,16 m** de frente até o vértice **2** de coordenada (EX: **531.463,2928** NY: **8.613.211,3390**), confrontando com **Rua Manoel Marques da Silva**, daí deflete à direita no ângulo interno de **89°57'41"** com uma distância de **25,26 m** do lado direito até o vértice **3** de coordenada (EX: **531.457,1313** NY: **8.613.186,8414**), confrontando com **Lote 13**, daí deflete à direita no ângulo interno de **94°01'22"** com uma distância de **1,18 m** ao fundo até o vértice **4** de coordenada (EX: **531.455,9711** NY: **8.613.187,0480**), confrontando com **Lote 69**, daí deflete à direita no ângulo interno de **178°42'46"** com uma distância de **4,19 m** ao fundo até o vértice **5** de coordenada (EX: **531.451,8662** NY: **8.613.187,8744**), confrontando com **Lote 68**, daí deflete à direita no ângulo interno de **89°03'12"** com uma distância de **25,13 m** do lado esquerdo até o vértice **6** de coordenada (EX: **531.457,2331** NY: **8.613.212,4294**), confrontando com **Lote 15**, daí deflete à esquerda no ângulo interno de **180°07'22"** com uma distância de **0,42 m** do lado esquerdo até o vértice **1** de coordenada (EX: **531.457,3212** NY: **8.613.212,8367**), confrontando com Rua Manoel Marques da Silva.

Santo Amaro - BA, Quarta-feira, 5 de Junho de 2024.

RENEE BUZAGR FONTES
BARRETO
NASCIMENTO:7883123750
0

Assinado de forma digital por
RENEE BUZAGR FONTES BARRETO
NASCIMENTO:78831237500
Dados: 2024.07.18 16:02:21 -03'00'

Resp. Téc.:Renée Buzahr Fontes Barreto Nascimento
CREA: 0500186596

Rede Ganha Tempo De Serviços Empresariais Ltda.
CNPJ: 13.758.956/0001-07
Vanessa Ferreira Da Silva Muricy - CPF: 019.274.575-13

Praça Purificação | S/N | Centro | Santo Amaro-Ba

www.pmsantoamaro.ba.ipmbrasil.org.br/

Este documento foi assinado digitalmente por SERASA Experian
EC3D2991566A0D2208C65CF1C42A7DE8

Prefeitura Municipal de Santo Amaro



MEMORIAL DESCRITIVO

Proprietário: Município de Santo Amaro
Lote: 15
Área: 132,23 m²
Perímetro: 62,97 m

O **Lote de terreno sob nº 15 da Quadra 13**, localizado no município de Santo Amaro - BA, na quadra formada pela **Rua General Argolo, Rua Conde de Subaé, Rua Manoel Marques da Silva e Praça do Ex-Combatente**, de formato irregular, abrangendo uma área de **132,23 m²** (cento e trinta e dois metros quadrados e vinte e três décimos quadrados) e um perímetro de **62,97 m**.

Para quem de dentro do lote 15 olha para a Rua Manoel Marques da Silva inicia-se a descrição no vértice **1** na coordenada (EX: **531.452,9671** NY: **8.613.213,4119**), no ângulo interno de **92°01'45"** com uma distância de **4,38 m** de frente até o vértice **2** de coordenada (EX: **531.457,2322** NY: **8.613.212,4296**), confrontando com **Rua Manoel Marques da Silva**, daí deflete à direita no ângulo interno de **90°38'34"** com uma distância de **25,13 m** do lado direito até o vértice **3** de coordenada (EX: **531.451,8662** NY: **8.613.187,8744**), confrontando com **Lote 14**, daí deflete à direita no ângulo interno de **179°59'51"** com uma distância de **1,44 m** do lado direito até o vértice **4** de coordenada (EX: **531.451,5586** NY: **8.613.186,4672**), confrontando com **Lote 68**, daí deflete à direita no ângulo interno de **87°23'01"** com uma distância de **5,03 m** ao fundo até o vértice **5** de coordenada (EX: **531.446,7034** NY: **8.613.187,7633**), confrontando com **Lote 67**, daí deflete à esquerda no ângulo interno de **180°00'09"** com uma distância de **0,59 m** ao fundo até o vértice **6** de coordenada (EX: **531.446,1357** NY: **8.613.187,9148**), confrontando com **Lote 66**, daí deflete à direita no ângulo interno de **89°56'40"** com uma distância de **26,40 m** do lado esquerdo até o vértice **1** de coordenada (EX: **531.452,9671** NY: **8.613.213,4119**), confrontando com **Lote 16**.

Santo Amaro - BA, Quarta-feira, 5 de Junho de 2024.

RENEE BUZHR FONTES
BARRETO
NASCIMENTO:78831237500

Assinado de forma digital por
RENEE BUZHR FONTES BARRETO
NASCIMENTO:78831237500
Dados: 2024.07.18 16:02:29 -03'00'

Resp. Téc.:Renée Buzahr Fontes Barreto Nascimento
CREA: 0500186596

Rede Ganha Tempo De Serviços Empresariais Ltda.
CNPJ: 13.758.956/0001-07
Vanessa Ferreira Da Silva Muricy - CPF: 019.274.575-13

Praça Purificação | S/N | Centro | Santo Amaro-Ba

www.pmsantoamaro.ba.ipmbrasil.org.br/

Este documento foi assinado digitalmente por SERASA Experian
EC3D2991566A0D2208C65CF1C42A7DE8

Prefeitura Municipal de Santo Amaro



MEMORIAL DESCRITIVO

Proprietário: Município de Santo Amaro
Lote: 16
Área: 144,42 m²
Perímetro: 63,31 m

O **Lote de terreno sob nº 16 da Quadra 13**, localizado no município de Santo Amaro - BA, na quadra formada pela **Rua General Argolo, Rua Conde de Subaé, Rua Manoel Marques da Silva e Praça do Ex-Combatente**, de formato irregular, abrangendo uma área de **144,42 m²** (cento e quarenta e quatro metros quadrados e quarenta e dois décimos quadrados) e um perímetro de **63,31 m**.

Para quem de dentro do lote 16 olha para a Rua Manoel Marques da Silva inicia-se a descrição no vértice **1** na coordenada (EX: **531.447,8691** NY: **8.613.214,4896**), no ângulo interno de **94°30'40"** com uma distância de **5,21 m** de frente até o vértice **2** de coordenada (EX: **531.452,9671** NY: **8.613.213,4119**), confrontando com **Rua Manoel Marques da Silva**, daí deflete à direita no ângulo interno de **86°56'16"** com uma distância de **26,40 m** do lado direito até o vértice **3** de coordenada (EX: **531.446,1357** NY: **8.613.187,9148**), confrontando com **Lote 15**, daí deflete à direita no ângulo interno de **87°14'42"** com uma distância de **4,05 m** ao fundo até o vértice **4** de coordenada (EX: **531.442,2776** NY: **8.613.189,1501**), confrontando com **Lote 66**, daí deflete à direita no ângulo interno de **179°59'58"** com uma distância de **1,81 m** ao fundo até o vértice **5** de coordenada (EX: **531.440,5514** NY: **8.613.189,7028**), confrontando com **Lote 65**, daí deflete à direita no ângulo interno de **91°18'24"** com uma distância de **25,84 m** do lado esquerdo até o vértice **1** de coordenada (EX: **531.447,8691** NY: **8.613.214,4896**), confrontando com **Lote 17**.

Santo Amaro - BA, Quarta-feira, 5 de Junho de 2024.

RENEE BUZahr FONTES
BARRETO
NASCIMENTO:78831237500

Assinado de forma digital por
RENEE BUZahr FONTES BARRETO
NASCIMENTO:78831237500
Dados: 2024.07.18 16:02:37 -03'00'

Resp. Téc.:Renée Buzahr Fontes Barreto Nascimento
CREA: 0500186596

Rede Ganha Tempo De Serviços Empresariais Ltda.
CNPJ: 13.758.956/0001-07
Vanessa Ferreira Da Silva Muricy - CPF: 019.274.575-13

Praça Purificação | S/N | Centro | Santo Amaro-Ba

www.pmsantoamaro.ba.ipmbrasil.org.br/

Este documento foi assinado digitalmente por SERASA Experian
EC3D2991566A0D2208C65CF1C42A7DE8

Prefeitura Municipal de Santo Amaro



MEMORIAL DESCRITIVO

Proprietário: Município de Santo Amaro
Lote: 17
Área: 122,49 m²
Perímetro: 61,03 m

O **Lote de terreno sob nº 17 da Quadra 13**, localizado no município de Santo Amaro - BA, na quadra formada pela **Rua General Argolo, Rua Conde de Subaé, Rua Manoel Marques da Silva e Praça do Ex-Combatente**, de formato irregular, abrangendo uma área de **122,49 m²** (cento e vinte e dois metros quadrados e quarenta e nove décimos quadrados) e um perímetro de **61,03 m**.

Para quem de dentro do lote 17 olha para a Rua Manoel Marques da Silva inicia-se a descrição no vértice **1** na coordenada (EX: **531.442,8742** NY: **8.613.215,8483**), no ângulo interno de **89°21'40"** com uma distância de **5,18 m** de frente até o vértice **2** de coordenada (EX: **531.447,8691** NY: **8.613.214,4896**), confrontando com **Rua Manoel Marques da Silva**, daí deflete à direita no ângulo interno de **88°46'11"** com uma distância de **25,84 m** do lado direito até o vértice **3** de coordenada (EX: **531.440,5514** NY: **8.613.189,7028**), confrontando com **Lote 16**, daí deflete à direita no ângulo interno de **88°57'22"** com uma distância de **3,15 m** ao fundo até o vértice **4** de coordenada (EX: **531.437,5471** NY: **8.613.190,6496**), confrontando com **Lote 65**, daí deflete à esquerda no ângulo interno de **180°00'01"** com uma distância de **1,19 m** ao fundo até o vértice **5** de coordenada (EX: **531.436,4133** NY: **8.613.191,0069**), confrontando com **Lote 64**, daí deflete à direita no ângulo interno de **92°54'46"** com uma distância de **25,67 m** do lado esquerdo até o vértice **1** de coordenada (EX: **531.442,8742** NY: **8.613.215,8483**), confrontando com **Lote 18**.

Santo Amaro - BA, Quarta-feira, 5 de Junho de 2024.

RENEE BUZAGR FONTES
BARRETO
NASCIMENTO:78831237500

Assinado de forma digital por
RENEE BUZAGR FONTES BARRETO
NASCIMENTO:78831237500
Dados: 2024.07.18 16:02:45 -03'00'

Resp. Téc.:Renée Buzahr Fontes Barreto Nascimento
CREA: 0500186596

Rede Ganha Tempo De Serviços Empresariais Ltda.
CNPJ: 13.758.956/0001-07
Vanessa Ferreira Da Silva Muricy - CPF: 019.274.575-13

Praça Purificação | S/N | Centro | Santo Amaro-Ba

www.pmsantoamaro.ba.ipmbrasil.org.br/

Este documento foi assinado digitalmente por SERASA Experian
EC3D2991566A0D2208C65CF1C42A7DE8

Prefeitura Municipal de Santo Amaro



MEMORIAL DESCRITIVO

Proprietário: Município de Santo Amaro
Lote: 18
Área: 153,36 m²
Perímetro: 64,76 m

O **Lote de terreno sob nº 18 da Quadra 13**, localizado no município de Santo Amaro - BA, na quadra formada pela **Rua General Argolo, Rua Conde de Subaé, Rua Manoel Marques da Silva e Praça do Ex-Combatente**, de formato irregular, abrangendo uma área de **153,36 m²** (cento e cinquenta e três metros quadrados e trinta e seis décimos quadrados) e um perímetro de **64,76 m**.

Para quem de dentro do lote 18 olha para a Rua Manoel Marques da Silva inicia-se a descrição no vértice **1** na coordenada (EX: **531.437,3550** NY: **8.613.216,9715**), no ângulo interno de **93°40'38"** com uma distância de **5,63 m** de frente até o vértice **2** de coordenada (EX: **531.442,8742** NY: **8.613.215,8483**), confrontando com **Rua Manoel Marques da Silva**, daí deflete à direita no ângulo interno de **86°55'25"** com uma distância de **25,67 m** do lado direito até o vértice **3** de coordenada (EX: **531.436,4133** NY: **8.613.191,0069**), confrontando com **Lote 17**, daí deflete à direita no ângulo interno de **179°11'20"** com uma distância de **0,98 m** do lado direito até o vértice **4** de coordenada (EX: **531.436,1525** NY: **8.613.190,0594**), confrontando com **Lote 64**, daí deflete à direita no ângulo interno de **93°05'58"** com uma distância de **2,73 m** ao fundo até o vértice **5** de coordenada (EX: **531.433,4849** NY: **8.613.190,6406**), confrontando com **Lote 64**, daí deflete à direita no ângulo interno de **179°59'59"** com uma distância de **3,16 m** ao fundo até o vértice **6** de coordenada (EX: **531.430,3937** NY: **8.613.191,3140**), confrontando com **Lote 63**, daí deflete à direita no ângulo interno de **87°06'40"** com uma distância de **26,59 m** do lado esquerdo até o vértice **1** de coordenada (EX: **531.437,3550** NY: **8.613.216,9715**), confrontando com **Lote 19**.

Santo Amaro - BA, Quarta-feira, 5 de Junho de 2024.

RENEE BUZahr FONTES
BARRETO
NASCIMENTO:78831237500

Assinado de forma digital por
RENEE BUZahr FONTES BARRETO
NASCIMENTO:78831237500
Dados: 2024.07.18 16:02:53 -03'00'

Resp. Téc.:Renée Buzahr Fontes Barreto Nascimento
CREA: 0500186596

Rede Ganha Tempo De Serviços Empresariais Ltda.
CNPJ: 13.758.956/0001-07
Vanessa Ferreira Da Silva Muricy - CPF: 019.274.575-13

Praça Purificação | S/N | Centro | Santo Amaro-Ba

www.pmsantoamaro.ba.ipmbrasil.org.br/

Este documento foi assinado digitalmente por SERASA Experian
EC3D2991566A0D2208C65CF1C42A7DE8

Prefeitura Municipal de Santo Amaro



MEMORIAL DESCRITIVO

Proprietário: Município de Santo Amaro
Lote: 19
Área: 141,87 m²
Perímetro: 76,27 m

O **Lote de terreno sob nº 19 da Quadra 13**, localizado no município de Santo Amaro - BA, na quadra formada pela **Rua General Argolo, Rua Conde de Subaé, Rua Manoel Marques da Silva e Praça do Ex-Combatente**, de formato irregular, abrangendo uma área de **141,87 m²** (cento e quarenta e um metros quadrados e oitenta e sete décimos quadrados) e um perímetro de **76,27 m**.

Para quem de dentro do lote 19 olha para a Rua Manoel Marques da Silva inicia-se a descrição no vértice **1** na coordenada (EX: **531.433,3985** NY: **8.613.217,9565**), no ângulo interno de **91°30'42"** com uma distância de **4,08 m** de frente até o vértice **2** de coordenada (EX: **531.437,3550** NY: **8.613.216,9715**), confrontando com **Rua Manoel Marques da Silva**, daí deflete à direita no ângulo interno de **88°48'05"** com uma distância de **26,59 m** do lado direito até o vértice **3** de coordenada (EX: **531.430,3937** NY: **8.613.191,3140**), confrontando com **Lote 18**, daí deflete à esquerda no ângulo interno de **181°24'14"** com uma distância de **7,28 m** do lado direito até o vértice **4** de coordenada (EX: **531.428,6591** NY: **8.613.184,2388**), confrontando com **Lote 63**, daí deflete à direita no ângulo interno de **89°54'02"** com uma distância de **2,61 m** ao fundo até o vértice **5** de coordenada (EX: **531.426,1287** NY: **8.613.184,8639**), confrontando com **Lote 63**, daí deflete à direita no ângulo interno de **179°59'57"** com uma distância de **1,83 m** ao fundo até o vértice **6** de coordenada (EX: **531.424,3476** NY: **8.613.185,3038**), confrontando com **Lote 62**, daí deflete à direita no ângulo interno de **88°23'01"** com uma distância de **33,88 m** do lado esquerdo até o vértice **1** de coordenada (EX: **531.433,3985** NY: **8.613.217,9565**), confrontando com **Lote 20**.

Santo Amaro - BA, Quarta-feira, 5 de Junho de 2024.

RENEE BUZAGR FONTES
BARRETO
NASCIMENTO:788312375
00

Assinado de forma digital por
RENEE BUZAGR FONTES BARRETO
NASCIMENTO:78831237500
Dados: 2024.07.18 16:03:00 -03'00'

Resp. Téc.:Renée Buzahr Fontes Barreto Nascimento
CREA: 0500186596

Rede Ganha Tempo De Serviços Empresariais Ltda.
CNPJ: 13.758.956/0001-07
Vanessa Ferreira Da Silva Muricy - CPF: 019.274.575-13

Praça Purificação | S/N | Centro | Santo Amaro-Ba

www.pmsantoamaro.ba.ipmbrasil.org.br/

Este documento foi assinado digitalmente por SERASA Experian
EC3D2991566A0D2208C65CF1C42A7DE8

Prefeitura Municipal de Santo Amaro



MEMORIAL DESCRITIVO

Proprietário: Município de Santo Amaro
Lote: 20
Área: 197,72 m²
Perímetro: 80,27 m

O **Lote de terreno sob nº 20 da Quadra 13**, localizado no município de Santo Amaro - BA, na quadra formada pela **Rua General Argolo, Rua Conde de Subaé, Rua Manoel Marques da Silva e Praça do Ex-Combatente**, de formato irregular, abrangendo uma área de **197,72 m²** (cento e noventa e sete metros quadrados e setenta e dois decímetros quadrados) e um perímetro de **80,27 m**.

Para quem de dentro do lote 20 olha para a Rua Manoel Marques da Silva inicia-se a descrição no vértice **1** na coordenada (EX: **531.427,3602** NY: **8.613.219,5024**), no ângulo interno de **89°32'56"** com uma distância de **6,23 m** de frente até o vértice **2** de coordenada (EX: **531.433,3985** NY: **8.613.217,9565**), confrontando com **Rua Manoel Marques da Silva**, daí deflete à direita no ângulo interno de **88°52'01"** com uma distância de **33,88 m** do lado direito até o vértice **3** de coordenada (EX: **531.424,3476** NY: **8.613.185,3038**), confrontando com **Lote 19**, daí deflete à direita no ângulo interno de **100°59'12"** com uma distância de **3,87 m** ao fundo até o vértice **4** de coordenada (EX: **531.420,4857** NY: **8.613.185,6082**), confrontando com **Lote 62**, daí deflete à direita no ângulo interno de **180°00'00"** com uma distância de **1,49 m** ao fundo até o vértice **5** de coordenada (EX: **531.418,9959** NY: **8.613.185,7256**), confrontando com **Lote 61**, daí deflete à direita no ângulo interno de **80°35'51"** com uma distância de **34,80 m** do lado esquerdo até o vértice **1** de coordenada (EX: **531.427,3602** NY: **8.613.219,5024**), confrontando com **Lote 21**.

Santo Amaro - BA, Quarta-feira, 5 de Junho de 2024.

RENEE BUZahr FONTES
BARRETO
NASCIMENTO:78831237500

Assinado de forma digital por
RENEE BUZahr FONTES BARRETO
NASCIMENTO:78831237500
Dados: 2024.07.18 16:03:09 -03'00'

Resp. Téc.:Renée Buzahr Fontes Barreto Nascimento
CREA: 0500186596

Rede Ganha Tempo De Serviços Empresariais Ltda.
CNPJ: 13.758.956/0001-07
Vanessa Ferreira Da Silva Muricy - CPF: 019.274.575-13

Praça Purificação | S/N | Centro | Santo Amaro-Ba

www.pmsantoamaro.ba.ipmbrasil.org.br/

Este documento foi assinado digitalmente por SERASA Experian
EC3D2991566A0D2208C65CF1C42A7DE8

Prefeitura Municipal de Santo Amaro



MEMORIAL DESCRITIVO

Proprietário: Município de Santo Amaro
Lote: 21
Área: 189,38 m²
Perímetro: 81,15 m

O **Lote de terreno sob nº 21 da Quadra 13**, localizado no município de Santo Amaro - BA, na quadra formada pela **Rua General Argolo, Rua Conde de Subaé, Rua Manoel Marques da Silva e Praça do Ex-Combatente**, de formato irregular, abrangendo uma área de **189,38 m²** (cento e oitenta e nove metros quadrados e trinta e oito decímetros quadrados) e um perímetro de **81,15 m**.

Para quem de dentro do lote 21 olha para a Rua Manoel Marques da Silva inicia-se a descrição no vértice **1** na coordenada (EX: **531.422,1656** NY: **8.613.220,8245**), no ângulo interno de **89°42'46"** com uma distância de **5,36 m** de frente até o vértice **2** de coordenada (EX: **531.427,3602** NY: **8.613.219,5024**), confrontando com **Rua Manoel Marques da Silva**, daí deflete à direita no ângulo interno de **90°22'15"** com uma distância de **34,80 m** do lado direito até o vértice **3** de coordenada (EX: **531.418,9959** NY: **8.613.185,7256**), confrontando com **Lote 20**, daí deflete à direita no ângulo interno de **97°21'07"** com uma distância de **3,00 m** ao fundo até o vértice **4** de coordenada (EX: **531.416,0202** NY: **8.613.186,0676**), confrontando com **Lote 61**, daí deflete à direita no ângulo interno de **180°00'00"** com uma distância de **2,46 m** ao fundo até o vértice **5** de coordenada (EX: **531.413,5747** NY: **8.613.186,3487**), confrontando com **Lote 60**, daí deflete à direita no ângulo interno de **82°33'52"** com uma distância de **35,53 m** do lado esquerdo até o vértice **1** de coordenada (EX: **531.422,1656** NY: **8.613.220,8245**), confrontando com **Lote 22**.

Santo Amaro - BA, Quarta-feira, 5 de Junho de 2024.

RENEE BUZahr FONTES
BARRETO
NASCIMENTO:78831237500

Assinado de forma digital por
RENEE BUZahr FONTES BARRETO
NASCIMENTO:78831237500
Dados: 2024.07.18 16:03:17 -03'00'

Resp. Téc.:Renée Buzahr Fontes Barreto Nascimento
CREA: 0500186596

Rede Ganha Tempo De Serviços Empresariais Ltda.
CNPJ: 13.758.956/0001-07
Vanessa Ferreira Da Silva Muricy - CPF: 019.274.575-13

Praça Purificação | S/N | Centro | Santo Amaro-Ba

www.pmsantoamaro.ba.ipmbrasil.org.br/

Este documento foi assinado digitalmente por SERASA Experian
EC3D2991566A0D2208C65CF1C42A7DE8

Prefeitura Municipal de Santo Amaro



MEMORIAL DESCRITIVO

Proprietário: Município de Santo Amaro
Lote: 22
Área: 160,15 m²
Perímetro: 80,66 m

O **Lote de terreno sob nº 22 da Quadra 13**, localizado no município de Santo Amaro - BA, na quadra formada pela **Rua General Argolo, Rua Conde de Subaé, Rua Manoel Marques da Silva e Praça do Ex-Combatente**, de formato irregular, abrangendo uma área de **160,15 m²** (cento e sessenta metros quadrados e quinze décimos quadrados) e um perímetro de **80,66 m**.

Para quem de dentro do lote 22 olha para a Rua Manoel Marques da Silva inicia-se a descrição no vértice **1** na coordenada (EX: **531.418,1011** NY: **8.613.221,9411**), no ângulo interno de **89°26'28"** com uma distância de **4,22 m** de frente até o vértice **2** de coordenada (EX: **531.422,1656** NY: **8.613.220,8245**), confrontando com **Rua Manoel Marques da Silva**, daí deflete à direita no ângulo interno de **91°22'08"** com uma distância de **35,53 m** do lado direito até o vértice **3** de coordenada (EX: **531.413,5747** NY: **8.613.186,3487**), confrontando com **Lote 21**, daí deflete à direita no ângulo interno de **96°21'55"** com uma distância de **3,19 m** ao fundo até o vértice **4** de coordenada (EX: **531.410,4100** NY: **8.613.186,7725**), confrontando com **Lote 60**, daí deflete à esquerda no ângulo interno de **180°00'03"** com uma distância de **1,56 m** ao fundo até o vértice **5** de coordenada (EX: **531.408,8623** NY: **8.613.186,9797**), confrontando com **Lote 59**, daí deflete à direita no ângulo interno de **82°49'25"** com uma distância de **36,16 m** do lado esquerdo até o vértice **1** de coordenada (EX: **531.418,1011** NY: **8.613.221,9411**), confrontando com **Lote 23**.

Santo Amaro - BA, Quarta-feira, 5 de Junho de 2024.

RENEE BUZAGR FONTES
BARRETO
NASCIMENTO:78831237500

Assinado de forma digital por
RENEE BUZAGR FONTES BARRETO
NASCIMENTO:78831237500
Dados: 2024.07.18 16:03:25 -03'00'

Resp. Téc.:Renée Buzahr Fontes Barreto Nascimento
CREA: 0500186596

Rede Ganha Tempo De Serviços Empresariais Ltda.
CNPJ: 13.758.956/0001-07
Vanessa Ferreira Da Silva Muricy - CPF: 019.274.575-13

Praça Purificação | S/N | Centro | Santo Amaro-Ba

www.pmsantoamaro.ba.ipmbrasil.org.br/

Este documento foi assinado digitalmente por SERASA Experian
EC3D2991566A0D2208C65CF1C42A7DE8

Prefeitura Municipal de Santo Amaro



MEMORIAL DESCRITIVO

Proprietário: Município de Santo Amaro
Lote: 23
Área: 170,14 m²
Perímetro: 83,30 m

O **Lote de terreno sob nº 23 da Quadra 13**, localizado no município de Santo Amaro - BA, na quadra formada pela **Rua General Argolo, Rua Conde de Subaé, Rua Manoel Marques da Silva e Praça do Ex-Combatente**, de formato irregular, abrangendo uma área de **170,14 m²** (cento e setenta metros quadrados e quatorze decímetros quadrados) e um perímetro de **83,30 m**.

Para quem de dentro do lote 23 olha para a Rua Manoel Marques da Silva inicia-se a descrição no vértice **1** na coordenada (EX: **531.413,8192** NY: **8.613.222,9585**), no ângulo interno de **92°05'34"** com uma distância de **4,40 m** de frente até o vértice **2** de coordenada (EX: **531.418,1011** NY: **8.613.221,9411**), confrontando com **Rua Manoel Marques da Silva**, daí deflete à direita no ângulo interno de **88°33'49"** com uma distância de **36,16 m** do lado direito até o vértice **3** de coordenada (EX: **531.408,8623** NY: **8.613.186,9797**), confrontando com **Lote 22**, daí deflete à direita no ângulo interno de **108°14'01"** com uma distância de **4,19 m** ao fundo até o vértice **4** de coordenada (EX: **531.404,6787** NY: **8.613.186,7289**), confrontando com **Lote 59**, daí deflete à direita no ângulo interno de **179°59'57"** com uma distância de **0,90 m** ao fundo até o vértice **5** de coordenada (EX: **531.403,7849** NY: **8.613.186,6753**), confrontando com **Lote 58**, daí deflete à direita no ângulo interno de **71°06'39"** com uma distância de **37,65 m** do lado esquerdo até o vértice **1** de coordenada (EX: **531.413,8192** NY: **8.613.222,9585**), confrontando com **Lote 24**.

Santo Amaro - BA, Quarta-feira, 5 de Junho de 2024.

RENEE BUZAGR FONTES
BARRETO
NASCIMENTO:78831237
500

Assinado de forma digital por
RENEE BUZAGR FONTES BARRETO
NASCIMENTO:78831237500
Dados: 2024.07.18 16:03:32 -03'00'

Resp. Téc.:Renée Buzahr Fontes Barreto Nascimento
CREA: 0500186596

Rede Ganha Tempo De Serviços Empresariais Ltda.
CNPJ: 13.758.956/0001-07
Vanessa Ferreira Da Silva Muricy - CPF: 019.274.575-13

Praça Purificação | S/N | Centro | Santo Amaro-Ba

www.pmsantoamaro.ba.ipmbrasil.org.br/

Este documento foi assinado digitalmente por SERASA Experian
EC3D2991566A0D2208C65CF1C42A7DE8

Prefeitura Municipal de Santo Amaro



MEMORIAL DESCRITIVO

Proprietário: Município de Santo Amaro
Lote: 24
Área: 241,46 m²
Perímetro: 99,76 m

O **Lote de terreno sob nº 24 da Quadra 13**, localizado no município de Santo Amaro - BA, na quadra formada pela **Rua General Argolo, Rua Conde de Subaé, Rua Manoel Marques da Silva e Praça do Ex-Combatente**, de formato irregular, abrangendo uma área de **241,46 m²** (duzentos e quarenta e um metros quadrados e quarenta e seis decímetros quadrados) e um perímetro de **99,76 m**.

Para quem de dentro do lote 24 olha para a Rua Manoel Marques da Silva inicia-se a descrição no vértice **1** na coordenada (EX: **531.408,9790** NY: **8.613.223,9994**), no ângulo interno de **94°29'22"** com uma distância de **4,95 m** de frente até o vértice **2** de coordenada (EX: **531.413,8192** NY: **8.613.222,9585**), confrontando com **Rua Manoel Marques da Silva**, daí deflete à direita no ângulo interno de **86°40'41"** com uma distância de **37,65 m** do lado direito até o vértice **3** de coordenada (EX: **531.403,7849** NY: **8.613.186,6753**), confrontando com **Lote 23**, daí deflete à direita no ângulo interno de **104°34'19"** com uma distância de **2,91 m** ao fundo até o vértice **4** de coordenada (EX: **531.400,8726** NY: **8.613.186,7204**), confrontando com **Lote 58**, daí deflete à esquerda no ângulo interno de **180°00'01"** com uma distância de **2,57 m** ao fundo até o vértice **5** de coordenada (EX: **531.398,3076** NY: **8.613.186,7601**), confrontando com **Lote 57**, daí deflete à direita no ângulo interno de **158°26'27"** com uma distância de **2,00 m** ao fundo até o vértice **6** de coordenada (EX: **531.396,4563** NY: **8.613.187,5248**), confrontando com **Lote 57**, daí deflete à direita no ângulo interno de **179°59'56"** com uma distância de **4,97 m** ao fundo até o vértice **7** de coordenada (EX: **531.391,8608** NY: **8.613.189,4234**), confrontando com **Lote 56**, daí deflete à direita no ângulo interno de **101°24'35"** com uma distância de **5,07 m** ao fundo até o vértice **8** de coordenada (EX: **531.392,8313** NY: **8.613.194,3990**), confrontando com **Lote 55**, daí deflete à direita no ângulo interno de **88°15'07"** com uma distância de **3,42 m** ao fundo até o vértice **9** de coordenada (EX: **531.396,1657** NY: **8.613.193,6423**), confrontando com **Lote 26**, daí deflete à direita no ângulo interno de **178°04'13"** com uma distância de **3,59 m** ao fundo até o vértice **10** de coordenada (EX: **531.399,6413** NY: **8.613.192,7295**), confrontando com **Lote 25**, daí deflete à esquerda no ângulo interno de **268°05'19"** com uma distância de **32,63 m** ao fundo até o vértice **1** de coordenada (EX: **531.408,9790** NY: **8.613.223,9994**), confrontando com **Lote 25**.

Santo Amaro - BA, Quarta-feira, 5 de Junho de 2024.

RENEE BUZAHR FONTES
BARRETO
NASCIMENTO:78831237500

Assinado de forma digital por
RENEE BUZAHR FONTES BARRETO
NASCIMENTO:78831237500
Dados: 2024.07.18 16:03:40 -03'00'

Resp. Téc.:Renée Buzahr Fontes Barreto Nascimento
CREA: 0500186596

Rede Ganha Tempo De Serviços Empresariais Ltda.
CNPJ: 13.758.956/0001-07
Vanessa Ferreira Da Silva Muricy - CPF: 019.274.575-13

Praça Purificação | S/N | Centro | Santo Amaro-Ba

www.pmsantoamaro.ba.ipmbrasil.org.br/

Este documento foi assinado digitalmente por SERASA Experian
EC3D2991566A0D2208C65CF1C42A7DE8

Prefeitura Municipal de Santo Amaro



MEMORIAL DESCRITIVO

Proprietário: Município de Santo Amaro
Lote: 25
Área: 145,02 m²
Perímetro: 74,15 m

O **Lote de terreno sob nº 25 da Quadra 13**, localizado no município de Santo Amaro - BA, na quadra formada pela **Rua General Argolo, Rua Conde de Subaé, Rua Manoel Marques da Silva e Praça do Ex-Combatente**, de formato irregular, abrangendo uma área de **145,02 m²** (cento e quarenta e cinco metros quadrados e dois decímetros quadrados) e um perímetro de **74,15 m**.

Para quem de dentro do lote 25 olha para a Rua Manoel Marques da Silva inicia-se a descrição no vértice **1** na coordenada (EX: **531.403,8565** NY: **8.613.225,3525**), no ângulo interno de **88°50'10"** com uma distância de **5,30 m** de frente até o vértice **2** de coordenada (EX: **531.408,9790** NY: **8.613.223,9994**), confrontando com **Rua Manoel Marques da Silva**, daí deflete à direita no ângulo interno de **88°10'13"** com uma distância de **32,63 m** do lado direito até o vértice **3** de coordenada (EX: **531.399,6413** NY: **8.613.192,7295**), confrontando com **Lote 24**, daí deflete à direita no ângulo interno de **91°54'41"** com uma distância de **3,59 m** ao fundo até o vértice **4** de coordenada (EX: **531.396,1657** NY: **8.613.193,6423**), confrontando com **Lote 24**, daí deflete à direita no ângulo interno de **91°04'55"** com uma distância de **32,63 m** do lado esquerdo até o vértice **1** de coordenada (EX: **531.403,8565** NY: **8.613.225,3525**), confrontando com **Lote 26**.

Santo Amaro - BA, Quarta-feira, 5 de Junho de 2024.

RENEE BUZahr FONTES
BARRETO
NASCIMENTO:78831237500

Assinado de forma digital por
RENEE BUZahr FONTES BARRETO
NASCIMENTO:78831237500
Dados: 2024.07.18 16:03:48 -03'00'

Resp. Téc.:Renée Buzahr Fontes Barreto Nascimento
CREA: 0500186596

Rede Ganha Tempo De Serviços Empresariais Ltda.
CNPJ: 13.758.956/0001-07
Vanessa Ferreira Da Silva Muricy - CPF: 019.274.575-13

Praça Purificação | S/N | Centro | Santo Amaro-Ba

www.pmsantoamaro.ba.ipmbrasil.org.br/

Este documento foi assinado digitalmente por SERASA Experian
EC3D2991566A0D2208C65CF1C42A7DE8

Prefeitura Municipal de Santo Amaro



MEMORIAL DESCRITIVO

Proprietário: Município de Santo Amaro
Lote: 26
Área: 133,29 m²
Perímetro: 73,45 m

O **Lote de terreno sob nº 26 da Quadra 13**, localizado no município de Santo Amaro - BA, na quadra formada pela **Rua General Argolo, Rua Conde de Subaé, Rua Manoel Marques da Silva e Praça do Ex-Combatente**, de formato irregular, abrangendo uma área de **133,29 m²** (cento e trinta e três metros quadrados e vinte e nove décimos quadrados) e um perímetro de **73,45 m**.

Para quem de dentro do lote 26 olha para a Rua Manoel Marques da Silva inicia-se a descrição no vértice **1** na coordenada (EX: **531.399,2260** NY: **8.613.226,4127**), no ângulo interno de **88°24'01"** com uma distância de **4,75 m** de frente até o vértice **2** de coordenada (EX: **531.403,8565** NY: **8.613.225,3525**), confrontando com **Rua Manoel Marques da Silva**, daí deflete à direita no ângulo interno de **89°15'46"** com uma distância de **32,63 m** do lado direito até o vértice **3** de coordenada (EX: **531.396,1657** NY: **8.613.193,6423**), confrontando com **Lote 25**, daí deflete à direita no ângulo interno de **90°50'51"** com uma distância de **3,42 m** ao fundo até o vértice **4** de coordenada (EX: **531.392,8313** NY: **8.613.194,3990**), confrontando com **Lote 24**, daí deflete à direita no ângulo interno de **91°29'21"** com uma distância de **32,65 m** do lado esquerdo até o vértice **1** de coordenada (EX: **531.399,2260** NY: **8.613.226,4127**), confrontando com **Lote 27**.

Santo Amaro - BA, Quarta-feira, 5 de Junho de 2024.

RENEE BUZahr FONTES
BARRETO
NASCIMENTO:78831237500

Assinado de forma digital por
RENEE BUZahr FONTES BARRETO
NASCIMENTO:78831237500
Dados: 2024.07.18 16:03:55 -03'00'

Resp. Téc.:Renée Buzahr Fontes Barreto Nascimento
CREA: 0500186596

Rede Ganha Tempo De Serviços Empresariais Ltda.
CNPJ: 13.758.956/0001-07
Vanessa Ferreira Da Silva Muricy - CPF: 019.274.575-13

Praça Purificação | S/N | Centro | Santo Amaro-Ba

www.pmsantoamaro.ba.ipmbrasil.org.br/

Este documento foi assinado digitalmente por SERASA Experian
EC3D2991566A0D2208C65CF1C42A7DE8

Prefeitura Municipal de Santo Amaro



MEMORIAL DESCRITIVO

Proprietário: Município de Santo Amaro
Lote: 27
Área: 158,74 m²
Perímetro: 75,09 m

O **Lote de terreno sob nº 27 da Quadra 13**, localizado no município de Santo Amaro - BA, na quadra formada pela **Rua General Argolo, Rua Conde de Subaé, Rua Manoel Marques da Silva e Praça do Ex-Combatente**, de formato irregular, abrangendo uma área de **158,74 m²** (cento e cinquenta e oito metros quadrados e setenta e quatro decímetros quadrados) e um perímetro de **75,09 m**.

Para quem de dentro do lote 27 olha para a Rua Manoel Marques da Silva inicia-se a descrição no vértice **1** na coordenada (EX: **531.394,3654** NY: **8.613.227,9471**), no ângulo interno de **83°04'20"** com uma distância de **5,10 m** de frente até o vértice **2** de coordenada (EX: **531.399,2260** NY: **8.613.226,4127**), confrontando com **Rua Manoel Marques da Silva**, daí deflete à direita no ângulo interno de **96°13'25"** com uma distância de **32,65 m** do lado direito até o vértice **3** de coordenada (EX: **531.392,8313** NY: **8.613.194,3990**), confrontando com **Lote 26**, daí deflete à direita no ângulo interno de **83°09'58"** com uma distância de **4,52 m** ao fundo até o vértice **4** de coordenada (EX: **531.388,5387** NY: **8.613.195,8045**), confrontando com **Lote 55**, daí deflete à esquerda no ângulo interno de **180°00'04"** com uma distância de **0,18 m** ao fundo até o vértice **5** de coordenada (EX: **531.388,3653** NY: **8.613.195,8612**), confrontando com **Lote 54**, daí deflete à direita no ângulo interno de **97°32'13"** com uma distância de **32,64 m** do lado esquerdo até o vértice **1** de coordenada (EX: **531.394,3654** NY: **8.613.227,9471**), confrontando com **Lote 28**.

Santo Amaro - BA, Quarta-feira, 5 de Junho de 2024.

RENEE BUZAHF FONTES
BARRETO
NASCIMENTO:78831237500

Assinado de forma digital por RENE
BUZAHF FONTES BARRETO
NASCIMENTO:78831237500
Dados: 2024.07.18 16:04:03 -03'00'

Resp. Téc.:Renée Buzahr Fontes Barreto Nascimento
CREA: 0500186596

Rede Ganha Tempo De Serviços Empresariais Ltda.
CNPJ: 13.758.956/0001-07
Vanessa Ferreira Da Silva Muricy - CPF: 019.274.575-13

Praça Purificação | S/N | Centro | Santo Amaro-Ba

www.pmsantoamaro.ba.ipmbrasil.org.br/

Este documento foi assinado digitalmente por SERASA Experian
EC3D2991566A0D2208C65CF1C42A7DE8

Prefeitura Municipal de Santo Amaro



MEMORIAL DESCRITIVO

Proprietário: Município de Santo Amaro
Lote: 28
Área: 201,20 m²
Perímetro: 77,53 m

O **Lote de terreno sob nº 28 da Quadra 13**, localizado no município de Santo Amaro - BA, na quadra formada pela **Rua General Argolo, Rua Conde de Subaé, Rua Manoel Marques da Silva e Praça do Ex-Combatente**, de formato irregular, abrangendo uma área de **201,20 m²** (duzentos e um metros quadrados e vinte decímetros quadrados) e um perímetro de **77,53 m**.

Para quem de dentro do lote 28 olha para a **Rua Manoel Marques da Silva**, inicia-se a descrição no vértice **1** na coordenada (EX: **531.388,4371** NY: **8.613.229,2523**), no ângulo interno de **88°32'59"** com uma distância de **6,07 m** de frente até o vértice **2** de coordenada (EX: **531.394,3654** NY: **8.613.227,9471**), confrontando com **Rua Manoel Marques da Silva**, daí deflete à direita no ângulo interno de **91°49'30"** com uma distância de **32,64 m** do lado direito até o vértice **3** de coordenada (EX: **531.388,3653** NY: **8.613.195,8612**), confrontando com **Lote 27**, daí deflete à direita no ângulo interno de **87°05'39"** com uma distância de **6,29 m** ao fundo até o vértice **4** de coordenada (EX: **531.382,2511** NY: **8.613.197,3289**), confrontando com **Lote 54**, daí deflete à direita no ângulo interno de **92°31'52"** com uma distância de **32,52 m** do lado esquerdo até o vértice **1** de coordenada (EX: **531.388,4371** NY: **8.613.229,2523**), confrontando com **Lote 29**.

Santo Amaro - BA, Quarta-feira, 5 de Junho de 2024.

RENEE BUZAGR FONTES
BARRETO
NASCIMENTO:78831237500

Assinado de forma digital por
RENEE BUZAGR FONTES BARRETO
NASCIMENTO:78831237500
Dados: 2024.07.18 16:04:12 -03'00'

Resp. Téc.:Renée Buzahr Fontes Barreto Nascimento
CREA: 0500186596

Rede Ganha Tempo De Serviços Empresariais Ltda.
CNPJ: 13.758.956/0001-07
Vanessa Ferreira Da Silva Muricy - CPF: 019.274.575-13

Praça Purificação | S/N | Centro | Santo Amaro-Ba

www.pmsantoamaro.ba.ipmbrasil.org.br/

Este documento foi assinado digitalmente por SERASA Experian
EC3D2991566A0D2208C65CF1C42A7DE8

Prefeitura Municipal de Santo Amaro



MEMORIAL DESCRITIVO

Proprietário: Município de Santo Amaro
Lote: 29
Área: 169,65 m²
Perímetro: 75,15 m

O **Lote de terreno sob nº 29 da Quadra 13**, localizado no município de Santo Amaro - BA, na quadra formada pela **Rua General Argolo, Rua Conde de Subaé, Rua Manoel Marques da Silva e Praça do Ex-Combatente**, de formato irregular, abrangendo uma área de **169,65 m²** (cento e sessenta e nove metros quadrados e sessenta e cinco décimos quadrados) e um perímetro de **75,15 m**.

Para quem de dentro do lote 29 olha para a **Rua Manoel Marques da Silva**, inicia-se a descrição no vértice **1** na coordenada (EX: **531.383,3918** NY: **8.613.230,4619**), no ângulo interno de **87°44'14"** com uma distância de **5,19 m** de frente até o vértice **2** de coordenada (EX: **531.388,4371** NY: **8.613.229,2523**), confrontando com **Rua Manoel Marques da Silva**, daí deflete à direita no ângulo interno de **92°30'52"** com uma distância de **32,52 m** do lado direito até o vértice **3** de coordenada (EX: **531.382,2511** NY: **8.613.197,3289**), confrontando com **Lote 28**, daí deflete à direita no ângulo interno de **82°36'31"** com uma distância de **5,37 m** ao fundo até o vértice **4** de coordenada (EX: **531.377,1556** NY: **8.613.199,0198**), confrontando com **Lote 53**, daí deflete à direita no ângulo interno de **97°08'22"** com uma distância de **32,05 m** do lado esquerdo até o vértice **1** de coordenada (EX: **531.383,3918** NY: **8.613.230,4619**), confrontando com **Lote 30**.

Santo Amaro - BA, Quarta-feira, 5 de Junho de 2024.

RENEE BUZAGR FONTES
BARRETO
NASCIMENTO:78831237500

Assinado de forma digital por
RENEE BUZAGR FONTES BARRETO
NASCIMENTO:78831237500
Dados: 2024.07.18 16:04:20 -03'00'

Resp. Téc.:Renée Buzahr Fontes Barreto Nascimento
CREA: 0500186596

Rede Ganha Tempo De Serviços Empresariais Ltda.
CNPJ: 13.758.956/0001-07
Vanessa Ferreira Da Silva Muricy - CPF: 019.274.575-13

Praça Purificação | S/N | Centro | Santo Amaro-Ba

www.pmsantoamaro.ba.ipmbrasil.org.br/

Este documento foi assinado digitalmente por SERASA Experian
EC3D2991566A0D2208C65CF1C42A7DE8

Prefeitura Municipal de Santo Amaro



MEMORIAL DESCRITIVO

Proprietário: Município de Santo Amaro
Lote: 30
Área: 225,71 m²
Perímetro: 78,14 m

O **Lote de terreno sob nº 30 da Quadra 13**, localizado no município de Santo Amaro - BA, na quadra formada pela **Rua General Argolo, Rua Conde de Subaé, Rua Manoel Marques da Silva e Praça do Ex-Combatente**, de formato irregular, abrangendo uma área de **225,71 m²** (duzentos e vinte e cinco metros quadrados e setenta e um décimos quadrados) e um perímetro de **78,14 m**.

Para quem de dentro do lote 30 olha para a Rua Manoel Marques da Silva inicia-se a descrição no vértice **1** na coordenada (EX: **531.377,1891** NY: **8.613.231,9299**), no ângulo interno de **89°28'32"** com uma distância de **6,37 m** de frente até o vértice **2** de coordenada (EX: **531.383,3918** NY: **8.613.230,4619**), confrontando com **Rua Manoel Marques da Silva**, daí deflete à direita no ângulo interno de **92°05'49"** com uma distância de **32,05 m** do lado direito até o vértice **3** de coordenada (EX: **531.377,1556** NY: **8.613.199,0198**), confrontando com **Lote 29**, daí deflete à direita no ângulo interno de **87°00'22"** com uma distância de **3,59 m** ao fundo até o vértice **4** de coordenada (EX: **531.373,6775** NY: **8.613.199,9007**), confrontando com **Lote 52**, daí deflete à esquerda no ângulo interno de **180°28'10"** com uma distância de **4,18 m** ao fundo até o vértice **5** de coordenada (EX: **531.369,6197** NY: **8.613.200,8931**), confrontando com **Lote 51**, daí deflete à direita no ângulo interno de **90°46'18"** com uma distância de **5,06 m** do lado esquerdo até o vértice **6** de coordenada (EX: **531.370,7548** NY: **8.613.205,8210**), confrontando com **Lote 39**, daí deflete à direita no ângulo interno de **179°33'31"** com uma distância de **8,27 m** do lado esquerdo até o vértice **7** de coordenada (EX: **531.372,6736** NY: **8.613.213,8673**), confrontando com **Lote 38**, daí deflete à direita no ângulo interno de **177°34'02"** com uma distância de **7,59 m** do lado esquerdo até o vértice **8** de coordenada (EX: **531.374,7463** NY: **8.613.221,1702**), confrontando com **Lote 37**, daí deflete à esquerda no ângulo interno de **183°03'16"** com uma distância de **11,03 m** do lado esquerdo até o vértice **1** de coordenada (EX: **531.377,1891** NY: **8.613.231,9299**), confrontando com **Lote 31**.

Santo Amaro - BA, Quarta-feira, 5 de Junho de 2024.

RENEE BUZahr FONTES
BARRETO
NASCIMENTO:7883123750
0

Assinado de forma digital por
RENEE BUZahr FONTES BARRETO
NASCIMENTO:78831237500
Dados: 2024.07.18 16:04:31 -03'00'

Resp. Téc.:Renée Buzahr Fontes Barreto Nascimento
CREA: 0500186596

Rede Ganha Tempo De Serviços Empresariais Ltda.
CNPJ: 13.758.956/0001-07
Vanessa Ferreira Da Silva Muricy - CPF: 019.274.575-13

Praça Purificação | S/N | Centro | Santo Amaro-Ba

www.pmsantoamaro.ba.ipmbrasil.org.br/

Este documento foi assinado digitalmente por SERASA Experian
EC3D2991566A0D2208C65CF1C42A7DE8

Prefeitura Municipal de Santo Amaro



MEMORIAL DESCRITIVO

Proprietário: Município de Santo Amaro
Lote: 31
Área: 52,29 m²
Perímetro: 31,52 m

O **Lote de terreno sob nº 31 da Quadra 13**, localizado no município de Santo Amaro - BA, na quadra formada pela **Rua General Argolo, Rua Conde de Subaé, Rua Manoel Marques da Silva e Praça do Ex-Combatente**, de formato irregular, abrangendo uma área de **52,29 m²** (cinquenta e dois metros quadrados e vinte e nove décimos quadrados) e um perímetro de **31,52 m**.

Para quem de dentro do lote 31 olha para a Rua Manoel Marques da Silva inicia-se a descrição no vértice **1** na coordenada (EX: **531.372,4530** NY: **8.613.233,0605**), no ângulo interno de **88°07'00"** com uma distância de **4,87 m** de frente até o vértice **2** de coordenada (EX: **531.377,1891** NY: **8.613.231,9299**), confrontando com **Rua Manoel Marques da Silva**, daí deflete à direita no ângulo interno de **90°38'08"** com uma distância de **11,03 m** do lado direito até o vértice **3** de coordenada (EX: **531.374,7463** NY: **8.613.221,1702**), confrontando com **Lote 30**, daí deflete à direita no ângulo interno de **88°48'59"** com uma distância de **4,63 m** ao fundo até o vértice **4** de coordenada (EX: **531.370,2529** NY: **8.613.222,2884**), confrontando com **Lote 37**, daí deflete à direita no ângulo interno de **92°25'52"** com uma distância de **10,99 m** do lado esquerdo até o vértice **1** de coordenada (EX: **531.372,4530** NY: **8.613.233,0605**), confrontando com **Lote 32**.

Santo Amaro - BA, Quarta-feira, 5 de Junho de 2024.

RENEE BUZahr FONTES
BARRETO
NASCIMENTO:788312375
00

Assinado de forma digital por
RENEE BUZahr FONTES BARRETO
NASCIMENTO:78831237500
Dados: 2024.07.18 16:04:39 -03'00'

Resp. Téc.:Renée Buzahr Fontes Barreto Nascimento
CREA: 0500186596

Rede Ganha Tempo De Serviços Empresariais Ltda.
CNPJ: 13.758.956/0001-07
Vanessa Ferreira Da Silva Muricy - CPF: 019.274.575-13

Praça Purificação | S/N | Centro | Santo Amaro-Ba

www.pmsantoamaro.ba.ipmbrasil.org.br/

Este documento foi assinado digitalmente por SERASA Experian
EC3D2991566A0D2208C65CF1C42A7DE8

Prefeitura Municipal de Santo Amaro



MEMORIAL DESCRITIVO

Proprietário: Município de Santo Amaro
Lote: 32
Área: 64,85 m²
Perímetro: 33,72 m

O **Lote de terreno sob nº 32 da Quadra 13**, localizado no município de Santo Amaro - BA, na quadra formada pela **Rua General Argolo, Rua Conde de Subaé, Rua Manoel Marques da Silva e Praça do Ex-Combatente**, de formato irregular, abrangendo uma área de **64,85 m²** (sessenta e quatro metros quadrados e oitenta e cinco decímetros quadrados) e um perímetro de **33,72 m**.

Para quem de dentro do lote 32 olha para a Rua Manoel Marques da Silva inicia-se a descrição no vértice **1** na coordenada (EX: **531.366,9057** NY: **8.613.234,4285**), no ângulo interno de **90°03'38"** com uma distância de **5,71 m** de frente até o vértice **2** de coordenada (EX: **531.372,4530** NY: **8.613.233,0605**), confrontando com **Rua Manoel Marques da Silva**, daí deflete à direita no ângulo interno de **92°18'37"** com uma distância de **10,99 m** do lado direito até o vértice **3** de coordenada (EX: **531.370,2529** NY: **8.613.222,2884**), confrontando com **Lote 31**, daí deflete à direita no ângulo interno de **86°25'53"** com uma distância de **6,17 m** ao fundo até o vértice **4** de coordenada (EX: **531.364,2967** NY: **8.613.223,8969**), confrontando com **Lote 37**, daí deflete à direita no ângulo interno de **91°11'53"** com uma distância de **10,85 m** do lado esquerdo até o vértice **1** de coordenada (EX: **531.366,9057** NY: **8.613.234,4285**), confrontando com **Lote 33**.

Santo Amaro - BA, Quarta-feira, 5 de Junho de 2024.

RENEE BUZAGR FONTES
BARRETO
NASCIMENTO:7883123750
0

Assinado de forma digital por
RENEE BUZAGR FONTES BARRETO
NASCIMENTO:78831237500
Dados: 2024.07.18 16:04:47
-03'00'

Resp. Téc.:Renée Buzahr Fontes Barreto Nascimento
CREA: 0500186596

Rede Ganha Tempo De Serviços Empresariais Ltda.
CNPJ: 13.758.956/0001-07
Vanessa Ferreira Da Silva Muricy - CPF: 019.274.575-13

Praça Purificação | S/N | Centro | Santo Amaro-Ba

www.pmsantoamaro.ba.ipmbrasil.org.br/

Este documento foi assinado digitalmente por SERASA Experian
EC3D2991566A0D2208C65CF1C42A7DE8

Prefeitura Municipal de Santo Amaro



MEMORIAL DESCRITIVO

Proprietário: Município de Santo Amaro
Lote: 33
Área: 58,74 m²
Perímetro: 32,42 m

O **Lote de terreno sob nº 33 da Quadra 13**, localizado no município de Santo Amaro - BA, na quadra formada pela **Rua General Argolo, Rua Conde de Subaé, Rua Manoel Marques da Silva e Praça do Ex-Combatente**, de formato irregular, abrangendo uma área de **58,74 m²** (cinquenta e oito metros quadrados e setenta e quatro décimos quadrados) e um perímetro de **32,42 m**.

Para quem de dentro do lote 33 olha para a Rua Manoel Marques da Silva inicia-se a descrição no vértice **1** na coordenada (EX: **531.361,5826** NY: **8.613.235,6221**), no ângulo interno de **91°28'47"** com uma distância de **5,46 m** de frente até o vértice **2** de coordenada (EX: **531.366,9057** NY: **8.613.234,4285**), confrontando com **Rua Manoel Marques da Silva**, daí deflete à direita no ângulo interno de **88°43'25"** com uma distância de **10,85 m** do lado direito até o vértice **3** de coordenada (EX: **531.364,2967** NY: **8.613.223,8969**), confrontando com **Lote 32**, daí deflete à direita no ângulo interno de **88°49'46"** com uma distância de **5,49 m** ao fundo até o vértice **4** de coordenada (EX: **531.358,9932** NY: **8.613.225,3263**), confrontando com **Lote 37**, daí deflete à direita no ângulo interno de **90°58'02"** com uma distância de **10,62 m** do lado esquerdo até o vértice **1** de coordenada (EX: **531.361,5826** NY: **8.613.235,6221**), confrontando com **Lote 34**.

Santo Amaro - BA, Quarta-feira, 5 de Junho de 2024.

RENEE BUZAGR FONTES Assinado de forma digital por
BARRETO RENEE BUZAGR FONTES BARRETO
NASCIMENTO:788312375000 DADOS: 2024.07.18 16:04:54
500 -03'00"

Resp. Téc.: Renée Buzahr Fontes Barreto Nascimento
CREA: 0500186596

Rede Ganha Tempo De Serviços Empresariais Ltda.
CNPJ: 13.758.956/0001-07
Vanessa Ferreira Da Silva Muricy - CPF: 019.274.575-13

Praça Purificação | S/N | Centro | Santo Amaro-Ba

www.pmsantoamaro.ba.ipmbrasil.org.br/

Este documento foi assinado digitalmente por SERASA Experian
EC3D2991566A0D2208C65CF1C42A7DE8

Prefeitura Municipal de Santo Amaro



MEMORIAL DESCRITIVO

Proprietário: Município de Santo Amaro
Lote: 34
Área: 55,91 m²
Perímetro: 31,74 m

O **Lote de terreno sob nº 34 da Quadra 13**, localizado no município de Santo Amaro - BA, na quadra formada pela **Rua General Argolo, Rua Conde de Subaé, Rua Manoel Marques da Silva e Praça do Ex-Combatente**, de formato irregular, abrangendo uma área de **55,91 m²** (cinquenta e cinco metros quadrados e noventa e um decímetros quadrados) e um perímetro de **31,74 m**.

Para quem de dentro do lote 34 olha para a Rua Manoel Marques da Silva inicia-se a descrição no vértice **1** na coordenada (EX: **531.356,4097** NY: **8.613.236,9074**), no ângulo interno de **89°35'30"** com uma distância de **5,33 m** de frente até o vértice **2** de coordenada (EX: **531.361,5826** NY: **8.613.235,6221**), confrontando com **Rua Manoel Marques da Silva**, daí deflete à direita no ângulo interno de **89°50'11"** com uma distância de **10,62 m** do lado direito até o vértice **3** de coordenada (EX: **531.358,9932** NY: **8.613.225,3263**), confrontando com **Lote 33**, daí deflete à direita no ângulo interno de **89°41'05"** com uma distância de **5,22 m** ao fundo até o vértice **4** de coordenada (EX: **531.353,9334** NY: **8.613.226,6285**), confrontando com **Lote 37**, daí deflete à direita no ângulo interno de **90°53'15"** com uma distância de **10,57 m** do lado esquerdo até o vértice **1** de coordenada (EX: **531.356,4097** NY: **8.613.236,9074**), confrontando com **Lote 35**.

Santo Amaro - BA, Quarta-feira, 5 de Junho de 2024.

RENEE BUZahr FONTES
BARRETO
NASCIMENTO:78831237
500

Assinado de forma digital por
RENEE BUZahr FONTES BARRETO
NASCIMENTO:78831237500
Dados: 2024.07.18 16:05:05 -03'00'

Resp. Téc.:Renée Buzahr Fontes Barreto Nascimento
CREA: 0500186596

Rede Ganha Tempo De Serviços Empresariais Ltda.
CNPJ: 13.758.956/0001-07
Vanessa Ferreira Da Silva Muricy - CPF: 019.274.575-13

Praça Purificação | S/N | Centro | Santo Amaro-Ba

www.pmsantoamaro.ba.ipmbrasil.org.br/

Este documento foi assinado digitalmente por SERASA Experian
EC3D2991566A0D2208C65CF1C42A7DE8

Prefeitura Municipal de Santo Amaro



MEMORIAL DESCRITIVO

Proprietário: Município de Santo Amaro
Lote: 35
Área: 45,36 m²
Perímetro: 29,65 m

O **Lote de terreno sob nº 35 da Quadra 13**, localizado no município de Santo Amaro - BA, na quadra formada pela **Rua General Argolo, Rua Conde de Subaé, Rua Manoel Marques da Silva e Praça do Ex-Combatente**, de formato irregular, abrangendo uma área de **45,36 m²** (quarenta e cinco metros quadrados e trinta e seis decímetros quadrados) e um perímetro de **29,65 m**.

Para quem de dentro do lote 35 olha para a Rua Manoel Marques da Silva inicia-se a descrição no vértice **1** na coordenada (EX: **531.352,4733** NY: **8.613.237,8806**), no ângulo interno de **92°31'20"** com uma distância de **4,05 m** de frente até o vértice **2** de coordenada (EX: **531.356,4097** NY: **8.613.236,9074**), confrontando com **Rua Manoel Marques da Silva**, daí deflete à direita no ângulo interno de **90°20'34"** com uma distância de **10,57 m** do lado direito até o vértice **3** de coordenada (EX: **531.353,9334** NY: **8.613.226,6285**), confrontando com **Lote 34**, daí deflete à direita no ângulo interno de **87°59'38"** com uma distância de **4,58 m** ao fundo até o vértice **4** de coordenada (EX: **531.349,5211** NY: **8.613.227,8564**), confrontando com **Lote 37**, daí deflete à direita no ângulo interno de **89°08'28"** com uma distância de **10,45 m** do lado esquerdo até o vértice **1** de coordenada (EX: **531.352,4733** NY: **8.613.237,8806**), confrontando com **Lote 36**.

Santo Amaro - BA, Quarta-feira, 5 de Junho de 2024.

RENEE BUZAGR FONTES
BARRETO
NASCIMENTO:7883123750
0

Assinado de forma digital por
RENEE BUZAGR FONTES BARRETO
NASCIMENTO:78831237500
Dados: 2024.07.18 16:05:13 -03'00'

Resp. Téc.:Renée Buzahr Fontes Barreto Nascimento
CREA: 0500186596

Rede Ganha Tempo De Serviços Empresariais Ltda.
CNPJ: 13.758.956/0001-07
Vanessa Ferreira Da Silva Muricy - CPF: 019.274.575-13

Praça Purificação | S/N | Centro | Santo Amaro-Ba

www.pmsantoamaro.ba.ipmbrasil.org.br/

Este documento foi assinado digitalmente por SERASA Experian
EC3D2991566A0D2208C65CF1C42A7DE8

Prefeitura Municipal de Santo Amaro



MEMORIAL DESCRITIVO

Proprietário: Município de Santo Amaro
Lote: 36
Área: 96,17 m²
Perímetro: 39,31 m

O **Lote de terreno sob nº 36 da Quadra 13**, localizado no município de Santo Amaro - BA, na quadra formada pela **Rua General Argolo, Rua Conde de Subaé, Rua Manoel Marques da Silva e Praça do Ex-Combatente** localizado na esquina da Rua Manoel Marques da Silva com a Rua Conde de Subaé, de formato irregular, abrangendo uma área de **96,17 m²** (noventa e seis metros quadrados e dezessete decímetros quadrados) e um perímetro de **39,31 m**.

Para quem de dentro do lote 36 olha para a Rua Manoel Marques da Silva inicia-se a descrição no vértice **1** na coordenada (EX: **531.343,4165** NY: **8.613.240,4393**), no ângulo interno de **88°31'52"** com uma distância de **9,41 m** de frente até o vértice **2** de coordenada (EX: **531.352,4733** NY: **8.613.237,8806**), confrontando com **Rua Manoel Marques da Silva**, daí deflete à direita no ângulo interno de **89°21'56"** com uma distância de **10,45 m** do lado direito até o vértice **3** de coordenada (EX: **531.349,5211** NY: **8.613.227,8564**), confrontando com **Lote 35**, daí deflete à direita no ângulo interno de **90°24'04"** com uma distância de **9,03 m** ao fundo até o vértice **4** de coordenada (EX: **531.340,8426** NY: **8.613.230,3464**), confrontando com **Lote 37**, daí deflete à direita no ângulo interno de **91°42'08"** com uma distância de **10,42 m** do lado esquerdo até o vértice **1** de coordenada (EX: **531.343,4165** NY: **8.613.240,4393**), confrontando com **Rua Conde de Subaé**.

Santo Amaro - BA, Quarta-feira, 5 de Junho de 2024.

RENEE BUZahr FONTES
BARRETO
NASCIMENTO:78831237500

Assinado de forma digital por
RENEE BUZahr FONTES BARRETO
NASCIMENTO:78831237500
Dados: 2024.07.18 16:05:23 -03'00'

Resp. Téc.:Renée Buzahr Fontes Barreto Nascimento
CREA: 0500186596

Rede Ganha Tempo De Serviços Empresariais Ltda.
CNPJ: 13.758.956/0001-07
Vanessa Ferreira Da Silva Muricy - CPF: 019.274.575-13

Praça Purificação | S/N | Centro | Santo Amaro-Ba

www.pmsantoamaro.ba.ipmbrasil.org.br/

Este documento foi assinado digitalmente por SERASA Experian
EC3D2991566A0D2208C65CF1C42A7DE8

Prefeitura Municipal de Santo Amaro



MEMORIAL DESCRITIVO

Proprietário: Município de Santo Amaro
Lote: 37
Área: 246,22 m²
Perímetro: 84,27 m

O **Lote de terreno sob nº 37 da Quadra 13**, localizado no município de Santo Amaro - BA, na quadra formada pela **Rua General Argolo, Rua Conde de Subaé, Rua Manoel Marques da Silva e Praça do Ex-Combatente**, de formato irregular, abrangendo uma área de **246,22 m²** (duzentos e quarenta e seis metros quadrados e vinte e dois decímetros quadrados) e um perímetro de **84,27 m**.

Para quem de dentro do lote 37 olha para a Rua Conde de Subaé inicia-se a descrição no vértice **1** na coordenada (EX: **531.339,2571** NY: **8.613.223,8595**), no ângulo interno de **92°54'50"** com uma distância de **6,68 m** de frente até o vértice **2** de coordenada (EX: **531.340,8426** NY: **8.613.230,3464**), confrontando com **Rua Conde de Subaé**, daí deflete à direita no ângulo interno de **87°43'30"** com uma distância de **9,03 m** do lado direito até o vértice **3** de coordenada (EX: **531.349,5211** NY: **8.613.227,8564**), confrontando com **Lote 36**, daí deflete à esquerda no ângulo interno de **180°27'28"** com uma distância de **4,58 m** do lado direito até o vértice **4** de coordenada (EX: **531.353,9334** NY: **8.613.226,6285**), confrontando com **Lote 35**, daí deflete à esquerda no ângulo interno de **181°07'08"** com uma distância de **5,22 m** do lado direito até o vértice **5** de coordenada (EX: **531.358,9932** NY: **8.613.225,3263**), confrontando com **Lote 34**, daí deflete à direita no ângulo interno de **179°20'53"** com uma distância de **5,49 m** do lado direito até o vértice **6** de coordenada (EX: **531.364,2967** NY: **8.613.223,8969**), confrontando com **Lote 33**, daí deflete à direita no ângulo interno de **179°58'21"** com uma distância de **6,17 m** do lado direito até o vértice **7** de coordenada (EX: **531.370,2529** NY: **8.613.222,2884**), confrontando com **Lote 32**, daí deflete à esquerda no ângulo interno de **181°08'15"** com uma distância de **4,63 m** do lado direito até o vértice **8** de coordenada (EX: **531.374,7463** NY: **8.613.221,1702**), confrontando com **Lote 31**, daí deflete à direita no ângulo interno de **88°07'44"** com uma distância de **7,59 m** ao fundo até o vértice **9** de coordenada (EX: **531.372,6736** NY: **8.613.213,8673**), confrontando com **Lote 30**, daí deflete à direita no ângulo interno de **89°11'51"** com uma distância de **34,88 m** do lado esquerdo até o vértice **1** de coordenada (EX: **531.339,2571** NY: **8.613.223,8595**), confrontando com **Lote 38**.

Santo Amaro - BA, Quarta-feira, 5 de Junho de 2024.

RENEE BUZAGR FONTES
BARRETO
NASCIMENTO:78831237500

Assinado de forma digital por
RENEE BUZAGR FONTES BARRETO
NASCIMENTO:78831237500
Dados: 2024.07.18 16:05:33 -03'00"

Resp. Téc.:Renée Buzahr Fontes Barreto Nascimento
CREA: 0500186596

Rede Ganha Tempo De Serviços Empresariais Ltda.
CNPJ: 13.758.956/0001-07
Vanessa Ferreira Da Silva Muricy - CPF: 019.274.575-13

Praça Purificação | S/N | Centro | Santo Amaro-Ba

www.pmsantoamaro.ba.ipmbrasil.org.br/

Este documento foi assinado digitalmente por SERASA Experian
EC3D2991566A0D2208C65CF1C42A7DE8

Prefeitura Municipal de Santo Amaro



MEMORIAL DESCRITIVO

Proprietário: Município de Santo Amaro
Lote: 38
Área: 298,76 m²
Perímetro: 87,12 m

O **Lote de terreno sob nº 38 da Quadra 13**, localizado no município de Santo Amaro - BA, na quadra formada pela **Rua General Argolo, Rua Conde de Subaé, Rua Manoel Marques da Silva e Praça do Ex-Combatente**, de formato irregular, abrangendo uma área de **298,76 m²** (duzentos e noventa e oito metros quadrados e setenta e seis decímetros quadrados) e um perímetro de **87,12 m**.

Para quem de dentro do lote 38 olha para a Rua Conde de Subaé inicia-se a descrição no vértice **1** na coordenada (EX: **531.336,9087** NY: **8.613.215,3792**), no ângulo interno de **90°17'27"** com uma distância de **8,80 m** de frente até o vértice **2** de coordenada (EX: **531.339,2571** NY: **8.613.223,8595**), confrontando com **Rua Conde de Subaé**, daí deflete à direita no ângulo interno de **88°49'52"** com uma distância de **34,88 m** do lado direito até o vértice **3** de coordenada (EX: **531.372,6736** NY: **8.613.213,8673**), confrontando com **Lote 37**, daí deflete à direita no ângulo interno de **93°14'07"** com uma distância de **8,27 m** ao fundo até o vértice **4** de coordenada (EX: **531.370,7548** NY: **8.613.205,8210**), confrontando com **Lote 30**, daí deflete à direita no ângulo interno de **87°38'35"** com uma distância de **35,17 m** do lado esquerdo até o vértice **1** de coordenada (EX: **531.336,9087** NY: **8.613.215,3792**), confrontando com **Lote 39**.

Santo Amaro - BA, Quarta-feira, 5 de Junho de 2024.

RENEE BUZahr FONTES
BARRETO
NASCIMENTO:78831237500

Assinado de forma digital por
RENEE BUZahr FONTES BARRETO
NASCIMENTO:78831237500
Dados: 2024.07.18 16:05:41 -03'00'

Resp. Téc.:Renée Buzahr Fontes Barreto Nascimento
CREA: 0500186596

Rede Ganha Tempo De Serviços Empresariais Ltda.
CNPJ: 13.758.956/0001-07
Vanessa Ferreira Da Silva Muricy - CPF: 019.274.575-13

Praça Purificação | S/N | Centro | Santo Amaro-Ba

www.pmsantoamaro.ba.ipmbrasil.org.br/

Este documento foi assinado digitalmente por SERASA Experian
EC3D2991566A0D2208C65CF1C42A7DE8

Prefeitura Municipal de Santo Amaro



MEMORIAL DESCRITIVO

Proprietário: Município de Santo Amaro
Lote: 39
Área: 179,77 m²
Perímetro: 78,95 m

O **Lote de terreno sob nº 39 da Quadra 13**, localizado no município de Santo Amaro - BA, na quadra formada pela **Rua General Argolo, Rua Conde de Subaé, Rua Manoel Marques da Silva e Praça do Ex-Combatente**, de formato irregular, abrangendo uma área de **179,77 m²** (cento e setenta e nove metros quadrados e setenta e sete decímetros quadrados) e um perímetro de **78,95 m**.

Para quem de dentro do lote 39 olha para a Rua Conde de Subaé inicia-se a descrição no vértice **1** na coordenada (EX: **531.336,1142** NY: **8.613.212,4860**), no ângulo interno de **99°24'03"** com uma distância de **3,00 m** de frente até o vértice **2** de coordenada (EX: **531.336,9087** NY: **8.613.215,3792**), confrontando com **Rua Conde de Subaé**, daí deflete à direita no ângulo interno de **89°35'08"** com uma distância de **35,17 m** do lado direito até o vértice **3** de coordenada (EX: **531.370,7548** NY: **8.613.205,8210**), confrontando com **Lote 38**, daí deflete à direita no ângulo interno de **92°47'54"** com uma distância de **5,06 m** ao fundo até o vértice **4** de coordenada (EX: **531.369,6197** NY: **8.613.200,8931**), confrontando com **Lote 30**, daí deflete à direita no ângulo interno de **92°36'06"** com uma distância de **4,64 m** do lado esquerdo até o vértice **5** de coordenada (EX: **531.365,0575** NY: **8.613.201,7279**), confrontando com **Lote 50**, daí deflete à direita no ângulo interno de **179°59'43"** com uma distância de **0,37 m** do lado esquerdo até o vértice **6** de coordenada (EX: **531.364,6892** NY: **8.613.201,7953**), confrontando com **Lote 49**, daí deflete à esquerda no ângulo interno de **180°00'17"** com uma distância de **3,70 m** do lado esquerdo até o vértice **7** de coordenada (EX: **531.361,0464** NY: **8.613.202,4619**), confrontando com **Lote 49**, daí deflete à esquerda no ângulo interno de **180°00'01"** com uma distância de **4,22 m** do lado esquerdo até o vértice **8** de coordenada (EX: **531.356,8993** NY: **8.613.203,2207**), confrontando com **Lote 48**, daí deflete à direita no ângulo interno de **179°59'57"** com uma distância de **1,17 m** do lado esquerdo até o vértice **9** de coordenada (EX: **531.355,7505** NY: **8.613.203,4310**), confrontando com **Lote 40**, daí deflete à direita no ângulo interno de **165°36'51"** com uma distância de **21,62 m** do lado esquerdo até o vértice **1** de coordenada (EX: **531.336,1142** NY: **8.613.212,4860**), confrontando com **Lote 40**.

Santo Amaro - BA, Quarta-feira, 5 de Junho de 2024.

RENEE BUZAGR FONTES
BARRETO
NASCIMENTO:7883123750
0

Assinado de forma digital por
RENEE BUZAGR FONTES BARRETO
NASCIMENTO:7883123750
Dados: 2024.07.18 16:05:50 -03'00'

Resp. Téc.:Renée Buzahr Fontes Barreto Nascimento
CREA: 0500186596

Rede Ganha Tempo De Serviços Empresariais Ltda.
CNPJ: 13.758.956/0001-07
Vanessa Ferreira Da Silva Muricy - CPF: 019.274.575-13

Praça Purificação | S/N | Centro | Santo Amaro-Ba

www.pmsantoamaro.ba.ipmbrasil.org.br/

Este documento foi assinado digitalmente por SERASA Experian
EC3D2991566A0D2208C65CF1C42A7DE8

Prefeitura Municipal de Santo Amaro



MEMORIAL DESCRITIVO

Proprietário: Município de Santo Amaro
Lote: 40
Área: 85,05 m²
Perímetro: 53,29 m

O **Lote de terreno sob nº 40 da Quadra 13**, localizado no município de Santo Amaro - BA, na quadra formada pela **Rua General Argolo, Rua Conde de Subaé, Rua Manoel Marques da Silva e Praça do Ex-Combatente**, de formato irregular, abrangendo uma área de **85,05 m²** (oitenta e cinco metros quadrados e cinco decímetros quadrados) e um perímetro de **53,29 m**.

Para quem de dentro do lote 40 olha para a Rua Conde de Subaé inicia-se a descrição no vértice **1** na coordenada (EX: **531.335,0395** NY: **8.613.208,6311**), no ângulo interno de **97°56'37"** com uma distância de **4,00 m** de frente até o vértice **2** de coordenada (EX: **531.336,1142** NY: **8.613.212,4860**), confrontando com **Rua Conde de Subaé**, daí deflete à direita no ângulo interno de **80°49'17"** com uma distância de **21,62 m** do lado direito até o vértice **3** de coordenada (EX: **531.355,7505** NY: **8.613.203,4310**), confrontando com **Lote 39**, daí deflete à esquerda no ângulo interno de **194°23'09"** com uma distância de **1,17 m** do lado direito até o vértice **4** de coordenada (EX: **531.356,8993** NY: **8.613.203,2207**), confrontando com **Lote 39**, daí deflete à direita no ângulo interno de **89°39'26"** com uma distância de **3,46 m** ao fundo até o vértice **5** de coordenada (EX: **531.356,2553** NY: **8.613.199,8164**), confrontando com **Lote 48**, daí deflete à direita no ângulo interno de **95°46'20"** com uma distância de **1,21 m** do lado esquerdo até o vértice **6** de coordenada (EX: **531.355,0525** NY: **8.613.199,9204**), confrontando com **Lote 41**, daí deflete à direita no ângulo interno de **161°25'10"** com uma distância de **21,83 m** do lado esquerdo até o vértice **1** de coordenada (EX: **531.335,0395** NY: **8.613.208,6311**), confrontando com **Lote 41**.

Santo Amaro - BA, Quarta-feira, 5 de Junho de 2024.

RENEE BUZHR FONTES
BARRETO
NASCIMENTO:788312375
00

Assinado de forma digital por
RENEE BUZHR FONTES BARRETO
NASCIMENTO:78831237500
Dados: 2024.07.18 16:05:59 -03'00'

Resp. Téc.:Renée Buzahr Fontes Barreto Nascimento
CREA: 0500186596

Rede Ganha Tempo De Serviços Empresariais Ltda.
CNPJ: 13.758.956/0001-07
Vanessa Ferreira Da Silva Muricy - CPF: 019.274.575-13

Praça Purificação | S/N | Centro | Santo Amaro-Ba

www.pmsantoamaro.ba.ipmbrasil.org.br/

Este documento foi assinado digitalmente por SERASA Experian
EC3D2991566A0D2208C65CF1C42A7DE8

Prefeitura Municipal de Santo Amaro



MEMORIAL DESCRITIVO

Proprietário: Município de Santo Amaro
Lote: 41
Área: 82,43 m²
Perímetro: 59,49 m

O **Lote de terreno sob nº 41 da Quadra 13**, localizado no município de Santo Amaro - BA, na quadra formada pela **Rua General Argolo, Rua Conde de Subaé, Rua Manoel Marques da Silva e Praça do Ex-Combatente**, de formato irregular, abrangendo uma área de **82,43 m²** (oitenta e dois metros quadrados e quarenta e três décimos quadrados) e um perímetro de **59,49 m**.

Para quem de dentro do lote 41 olha para a Rua Conde de Subaé, inicia-se a descrição no vértice **1** na coordenada (EX: **531.334,2235** NY: **8.613.204,8096**), no ângulo interno de **97°04'48"** com uma distância de **3,91 m** de frente até o vértice **2** de coordenada (EX: **531.335,0395** NY: **8.613.208,6311**), confrontando com Rua Conde de Subaé, daí deflete à direita no ângulo interno de **78°31'58"** com uma distância de **21,83 m** do lado direito até o vértice **3** de coordenada (EX: **531.355,0525** NY: **8.613.199,9204**), confrontando com **Lote 40**, daí deflete à esquerda no ângulo interno de **198°34'50"** com uma distância de **1,21 m** do lado direito até o vértice **4** de coordenada (EX: **531.356,2553** NY: **8.613.199,8164**), confrontando com **Lote 40**, daí deflete à direita no ângulo interno de **84°13'39"** com uma distância de **5,89 m** ao fundo até o vértice **5** de coordenada (EX: **531.355,1595** NY: **8.613.194,0248**), confrontando com **Lote 48**, daí deflete à direita no ângulo interno de **90°10'19"** com uma distância de **3,78 m** do lado esquerdo até o vértice **6** de coordenada (EX: **531.351,4460** NY: **8.613.194,7158**), confrontando com **Lote 47**, daí deflete à direita no ângulo interno de **90°53'22"** com uma distância de **3,94 m** do lado esquerdo até o vértice **7** de coordenada (EX: **531.352,1075** NY: **8.613.198,6049**), confrontando com **Lote 42**, daí deflete à esquerda no ângulo interno de **260°31'05"** com uma distância de **18,93 m** do lado esquerdo até o vértice **1** de coordenada (EX: **531.334,2235** NY: **8.613.204,8096**), confrontando com **Lote 42**.

Santo Amaro - BA, Quarta-feira, 5 de Junho de 2024.

RENEE BUZAGR FONTES
BARRETO
NASCIMENTO:788312375
00

Assinado de forma digital por
RENEE BUZAGR FONTES BARRETO
NASCIMENTO:78831237500
Dados: 2024.07.18 16:06:08 -03'00'

Resp. Téc.:Renée Buzahr Fontes Barreto Nascimento
CREA: 0500186596

Rede Ganha Tempo De Serviços Empresariais Ltda.
CNPJ: 13.758.956/0001-07
Vanessa Ferreira Da Silva Muricy - CPF: 019.274.575-13

Praça Purificação | S/N | Centro | Santo Amaro-Ba

www.pmsantoamaro.ba.ipmbrasil.org.br/

Este documento foi assinado digitalmente por SERASA Experian
EC3D2991566A0D2208C65CF1C42A7DE8

Prefeitura Municipal de Santo Amaro



MEMORIAL DESCRITIVO

Proprietário: Município de Santo Amaro
Lote: 42
Área: 83,10 m²
Perímetro: 46,56 m

O **Lote de terreno sob nº 42 da Quadra 13**, localizado no município de Santo Amaro - BA, na quadra formada pela **Rua General Argolo, Rua Conde de Subaé, Rua Manoel Marques da Silva e Praça do Ex-Combatente**, de formato irregular, abrangendo uma área de **83,10 m²** (oitenta e três metros quadrados e dez décimos quadrados) e um perímetro de **46,56 m**.

Para quem de dentro do lote 42 olha para a **Rua Conde de Subaé**, inicia-se a descrição no vértice **1** na coordenada (EX: **531.333,5028** NY: **8.613.199,8425**), no ângulo interno de **97°41'25"** com uma distância de **5,02 m** de frente até o vértice **2** de coordenada (EX: **531.334,2235** NY: **8.613.204,8096**), confrontando com **Rua Conde de Subaé**, daí deflete à direita no ângulo interno de **79°07'16"** com uma distância de **18,93 m** do lado direito até o vértice **3** de coordenada (EX: **531.352,1075** NY: **8.613.198,6049**), confrontando com **Lote 41**, daí deflete à direita no ângulo interno de **99°28'55"** com uma distância de **3,94 m** ao fundo até o vértice **4** de coordenada (EX: **531.351,4460** NY: **8.613.194,7158**), confrontando com **Lote 41**, daí deflete à direita no ângulo interno de **83°42'23"** com uma distância de **18,66 m** do lado esquerdo até o vértice **1** de coordenada (EX: **531.333,5028** NY: **8.613.199,8425**), confrontando com **Lote 43**.

Santo Amaro - BA, Quarta-feira, 5 de Junho de 2024.

RENEE BUZAHR FONTES
BARRETO
NASCIMENTO: 78831237
500

Assinado de forma digital por
RENEE BUZAHR FONTES BARRETO
NASCIMENTO: 78831237500
Dados: 2024.07.18 16:06:17 -03'00'

Resp. Téc.: **Renée Buzahr Fontes Barreto Nascimento**
CREA: **0500186596**

Rede Ganha Tempo De Serviços Empresariais Ltda.
CNPJ: 13.758.956/0001-07
Vanessa Ferreira Da Silva Muricy - CPF: 019.274.575-13

Praça Purificação | S/N | Centro | Santo Amaro-Ba

www.pmsantoamaro.ba.ipmbrasil.org.br/

Este documento foi assinado digitalmente por SERASA Experian
EC3D2991566A0D2208C65CF1C42A7DE8

Prefeitura Municipal de Santo Amaro



MEMORIAL DESCRITIVO

Proprietário: Município de Santo Amaro
Lote: 43
Área: 189,42 m²
Perímetro: 58,30 m

O **Lote de terreno sob nº 43 da Quadra 13**, localizado no município de Santo Amaro - BA, na quadra formada pela **Rua General Argolo, Rua Conde de Subaé, Rua Manoel Marques da Silva e Praça do Ex-Combatente**, de formato irregular, abrangendo uma área de **189,42 m²** (cento e oitenta e nove metros quadrados e quarenta e dois décimos quadrados) e um perímetro de **58,30 m**

Para quem de dentro do Lote 43 olha para a **Rua Conde de Subaé**, inicia-se a descrição no vértice **1** na coordenada (EX: **531.331,3510** NY: **8.613.190,3899**), no ângulo interno de **94°17'27"** com uma distância de **9,69 m** de frente até o vértice **2** de coordenada (EX: **531.333,5028** NY: **8.613.199,8425**), confrontando com **Rua Conde de Subaé**, daí deflete à direita no ângulo interno de **86°52'45"** com uma distância de **18,66 m** do lado direito até o vértice **3** de coordenada (EX: **531.351,4460** NY: **8.613.194,7158**), confrontando com **Lote 42**, daí deflete à direita no ângulo interno de **98°56'37"** com uma distância de **10,21 m** ao fundo até o vértice **4** de coordenada (EX: **531.350,2018** NY: **8.613.184,5850**), confrontando com **Lote 47**, daí deflete à direita no ângulo interno de **79°53'11"** com uma distância de **19,72 m** do lado esquerdo até o vértice **1** de coordenada (EX: **531.331,3510** NY: **8.613.190,3899**), confrontando com **Lote 44**.

Santo Amaro - BA, Quarta-feira, 5 de Junho de 2024.

RENEE BUZHR FONTES
BARRETO
NASCIMENTO:78831237500

Assinado de forma digital por
RENEE BUZHR FONTES BARRETO
NASCIMENTO:78831237500
Dados: 2024.07.18 16:06:27 -03'00'

Resp. Téc.:Renée Buzahr Fontes Barreto Nascimento
CREA: 0500186596

Rede Ganha Tempo De Serviços Empresariais Ltda.
CNPJ: 13.758.956/0001-07
Vanessa Ferreira Da Silva Muricy - CPF: 019.274.575-13

Praça Purificação | S/N | Centro | Santo Amaro-Ba

www.pmsantoamaro.ba.ipmbrasil.org.br/

Este documento foi assinado digitalmente por SERASA Experian
EC3D2991566A0D2208C65CF1C42A7DE8

Prefeitura Municipal de Santo Amaro



MEMORIAL DESCRITIVO

Proprietário: Município de Santo Amaro
Lote: 44
Área: 124,96 m²
Perímetro: 52,36 m

O **Lote de terreno sob nº 44 da Quadra 13**, localizado no município de Santo Amaro - BA, na quadra formada pela **Rua General Argolo, Rua Conde de Subaé, Rua Manoel Marques da Silva e Praça do Ex-Combatente**, de formato irregular, abrangendo uma área de **124,96 m²** (cento e vinte e quatro metros quadrados e noventa e seis decímetros quadrados) e um perímetro de **52,36 m**.

Para quem de dentro do lote 44 olha para a Rua Conde de Subaé inicia-se a descrição no vértice **1** na coordenada (EX: **531.329,8012** NY: **8.613.183,6119**), no ângulo interno de **90°26'42"** com uma distância de **6,95 m** de frente até o vértice **2** de coordenada (EX: **531.331,3510** NY: **8.613.190,3899**), confrontando com **Rua Conde de Subaé**, daí deflete à direita no ângulo interno de **85°45'51"** com uma distância de **19,72 m** do lado direito até o vértice **3** de coordenada (EX: **531.350,2018** NY: **8.613.184,5850**), confrontando com **Lote 43**, daí deflete à direita no ângulo interno de **97°53'01"** com uma distância de **5,66 m** ao fundo até o vértice **4** de coordenada (EX: **531.349,2933** NY: **8.613.178,9954**), confrontando com **Lote 47**, daí deflete à direita no ângulo interno de **85°54'26"** com uma distância de **0,51 m** do lado esquerdo até o vértice **5** de coordenada (EX: **531.348,8009** NY: **8.613.179,1120**), confrontando com **Lote 47**, daí deflete à esquerda no ângulo interno de **180°00'00"** com uma distância de **7,62 m** do lado esquerdo até o vértice **6** de coordenada (EX: **531.341,3834** NY: **8.613.180,8688**), confrontando com **Lote 46**, daí deflete à esquerda no ângulo interno de **180°00'00"** com uma distância de **11,90 m** do lado esquerdo até o vértice **1** de coordenada (EX: **531.329,8012** NY: **8.613.183,6119**), confrontando com **Lote 45**.

Santo Amaro - BA, Quarta-feira, 5 de Junho de 2024.

RENEE BUZHR FONTES BARRETO
NASCIMENTO:78831237500

Assinado de forma digital por RENE
BUZHR FONTES BARRETO
NASCIMENTO:78831237500
Dados: 2024.07.18 16:06:36 -03'00'

Resp. Téc.:Renée Buzahr Fontes Barreto Nascimento
CREA: 0500186596

Rede Ganha Tempo De Serviços Empresariais Ltda.
CNPJ: 13.758.956/0001-07
Vanessa Ferreira Da Silva Muricy - CPF: 019.274.575-13

Praça Purificação | S/N | Centro | Santo Amaro-Ba

www.pmsantoamaro.ba.ipmbrasil.org.br/

Este documento foi assinado digitalmente por SERASA Experian
EC3D2991566A0D2208C65CF1C42A7DE8

Prefeitura Municipal de Santo Amaro



MEMORIAL DESCRITIVO

Proprietário: Município de Santo Amaro
Lote: 45
Área: 338,07 m²
Perímetro: 77,18 m

O **Lote de terreno sob nº 45 da Quadra 13**, localizado no município de Santo Amaro - BA, na quadra formada pela **Rua General Argolo, Rua Conde de Subaé, Rua Manoel Marques da Silva e Praça do Ex-Combatente** localizado na esquina da Rua General Argolo com a Rua Conde de Subaé, de formato irregular, abrangendo uma área de **338,07 m²** (trezentos e trinta e oito metros quadrados e sete decímetros quadrados) e um perímetro de **77,18 m**.

Para quem de dentro do lote 45 olha para a Rua General Argolo inicia-se a descrição no vértice **1** na coordenada (EX: **531.339,1414** NY: **8.613.156,7546**), no ângulo interno de **88°59'54"** com uma distância de **15,22 m** de frente até o vértice **2** de coordenada (EX: **531.324,0126** NY: **8.613.158,4285**), confrontando com **Rua General Argolo**, daí deflete à direita no ângulo interno de **83°22'07"** com uma distância de **25,84 m** do lado direito até o vértice **3** de coordenada (EX: **531.329,8012** NY: **8.613.183,6119**), confrontando com **Rua Conde de Subaé**, daí deflete à direita no ângulo interno de **89°37'13"** com uma distância de **11,90 m** ao fundo até o vértice **4** de coordenada (EX: **531.341,3834** NY: **8.613.180,8688**), confrontando com **Lote 44**, daí deflete à direita no ângulo interno de **98°00'46"** com uma distância de **24,22 m** do lado esquerdo até o vértice **1** de coordenada (EX: **531.339,1414** NY: **8.613.156,7546**), confrontando com **Lote 46**.

Santo Amaro - BA, Quarta-feira, 5 de Junho de 2024.

RENEE BUZAGR FONTES
BARRETO
NASCIMENTO:78831237500

Assinado de forma digital por
RENEE BUZAGR FONTES BARRETO
NASCIMENTO:78831237500
Dados: 2024.07.18 16:06:46 -03'00'

Resp. Téc.:Renée Buzahr Fontes Barreto Nascimento
CREA: 0500186596

Rede Ganha Tempo De Serviços Empresariais Ltda.
CNPJ: 13.758.956/0001-07
Vanessa Ferreira Da Silva Muricy - CPF: 019.274.575-13

Praça Purificação | S/N | Centro | Santo Amaro-Ba

www.pmsantoamaro.ba.ipmbrasil.org.br/

Este documento foi assinado digitalmente por SERASA Experian
EC3D2991566A0D2208C65CF1C42A7DE8

Prefeitura Municipal de Santo Amaro



MEMORIAL DESCRITIVO

Proprietário: Município de Santo Amaro
Lote: 46
Área: 166,67 m²
Perímetro: 61,48 m

O **Lote de terreno sob nº 46 da Quadra 13**, localizado no município de Santo Amaro - BA, na quadra formada pela **Rua General Argolo, Rua Conde de Subaé, Rua Manoel Marques da Silva e Praça do Ex-Combatente**, de formato irregular, abrangendo uma área de **166,67 m²** (cento e sessenta e seis metros quadrados e sessenta e sete decímetros quadrados) e um perímetro de **61,48 m**.

Para quem de dentro do lote 46 olha para a Rua General Argolo inicia-se a descrição no vértice **1** na coordenada (EX: **531.345,6401** NY: **8.613.156,2111**), no ângulo interno de **93°04'39"** com uma distância de **6,52 m** de frente até o vértice **2** de coordenada (EX: **531.339,1414** NY: **8.613.156,7546**), confrontando com **Rua General Argolo**, daí deflete à direita no ângulo interno de **89°28'08"** com uma distância de **24,22 m** do lado direito até o vértice **3** de coordenada (EX: **531.341,3834** NY: **8.613.180,8688**), confrontando com **Lote 45**, daí deflete à direita no ângulo interno de **81°59'14"** com uma distância de **7,62 m** ao fundo até o vértice **4** de coordenada (EX: **531.348,8009** NY: **8.613.179,1120**), confrontando com **Lote 44**, daí deflete à direita no ângulo interno de **95°27'59"** com uma distância de **23,12 m** do lado esquerdo até o vértice **1** de coordenada (EX: **531.345,6401** NY: **8.613.156,2111**), confrontando com **Lote 47**.

Santo Amaro - BA, Quarta-feira, 5 de Junho de 2024.

RENEE BUZahr FONTES
BARRETO
NASCIMENTO:78831237500

Assinado de forma digital por
RENEE BUZahr FONTES BARRETO
NASCIMENTO:78831237500
Dados: 2024.07.18 16:06:55 -03'00'

Resp. Téc.:Renée Buzahr Fontes Barreto Nascimento
CREA: 0500186596

Rede Ganha Tempo De Serviços Empresariais Ltda.
CNPJ: 13.758.956/0001-07
Vanessa Ferreira Da Silva Muricy - CPF: 019.274.575-13

Praça Purificação | S/N | Centro | Santo Amaro-Ba

www.pmsantoamaro.ba.ipmbrasil.org.br/

Este documento foi assinado digitalmente por SERASA Experian
EC3D2991566A0D2208C65CF1C42A7DE8

Prefeitura Municipal de Santo Amaro



MEMORIAL DESCRITIVO

Proprietário: Município de Santo Amaro
Lote: 47
Área: 153,40 m²
Perímetro: 85,93 m

O **Lote de terreno sob nº 47 da Quadra 13**, localizado no município de Santo Amaro - BA, na quadra formada pela **Rua General Argolo, Rua Conde de Subaé, Rua Manoel Marques da Silva e Praça do Ex-Combatente**, de formato irregular, abrangendo uma área de **153,40 m²** (cento e cinquenta e três metros quadrados e quarenta décimos quadrados) e um perímetro de **85,93 m**.

Para quem de dentro do lote 47 olha para a Rua General Argolo inicia-se a descrição no vértice 1 na coordenada (EX: **531.349,7626** NY: **8.613.155,9059**), no ângulo interno de **93°49'32"** com uma distância de **4,13 m** de frente até o vértice 2 de coordenada (EX: **531.345,6401** NY: **8.613.156,2111**), confrontando com **Rua General Argolo**, daí deflete à direita no ângulo interno de **86°22'29"** com uma distância de **23,12 m** do lado direito até o vértice 3 de coordenada (EX: **531.348,8009** NY: **8.613.179,1120**), confrontando com **Lote 46**, daí deflete à direita no ângulo interno de **84°32'01"** com uma distância de **0,51 m** ao fundo até o vértice 4 de coordenada (EX: **531.349,2933** NY: **8.613.178,9954**), confrontando com **Lote 44**, daí deflete à esquerda no ângulo interno de **274°05'34"** com uma distância de **5,66 m** ao fundo até o vértice 5 de coordenada (EX: **531.350,2018** NY: **8.613.184,5850**), confrontando com **Lote 44**, daí deflete à esquerda no ângulo interno de **182°13'34"** com uma distância de **10,22 m** ao fundo até o vértice 6 de coordenada (EX: **531.351,4485** NY: **8.613.194,7302**), confrontando com **Lote 43**, daí deflete à esquerda no ângulo interno de **357°17'36"** com uma distância de **0,01 m** ao fundo até o vértice 7 de coordenada (EX: **531.351,4460** NY: **8.613.194,7158**), confrontando com **Lote 43**, daí deflete à esquerda no ângulo interno de **269°10'16"** com uma distância de **3,78 m** ao fundo até o vértice 8 de coordenada (EX: **531.355,1595** NY: **8.613.194,0248**), confrontando com **Lote 41**, daí deflete à direita no ângulo interno de **92°28'58"** com uma distância de **38,50 m** do lado esquerdo até o vértice 1 de coordenada (EX: **531.349,7626** NY: **8.613.155,9059**), confrontando com **Lote 48**.

Santo Amaro - BA, Quarta-feira, 5 de Junho de 2024.

RENEE BUZAGR FONTES
BARRETO
NASCIMENTO:78831237500

Assinado de forma digital por
RENEE BUZAGR FONTES BARRETO
NASCIMENTO:78831237500
Dados: 2024.07.18 16:07:04 -03'00'

Resp. Téc.:Renée Buzahr Fontes Barreto Nascimento
CREA: 0500186596

Rede Ganha Tempo De Serviços Empresariais Ltda.
CNPJ: 13.758.956/0001-07
Vanessa Ferreira Da Silva Muricy - CPF: 019.274.575-13

Praça Purificação | S/N | Centro | Santo Amaro-Ba

www.pmsantoamaro.ba.ipmbrasil.org.br/

Este documento foi assinado digitalmente por SERASA Experian
EC3D2991566A0D2208C65CF1C42A7DE8

Prefeitura Municipal de Santo Amaro



MEMORIAL DESCRITIVO

Proprietário: Município de Santo Amaro
Lote: 48
Área: 204,96 m²
Perímetro: 103,53 m

O **Lote de terreno sob nº 48 da Quadra 13**, localizado no município de Santo Amaro - BA, na quadra formada pela **Rua General Argolo, Rua Conde de Subaé, Rua Manoel Marques da Silva e Praça do Ex-Combatente**, de formato irregular, abrangendo uma área de **204,96 m²** (duzentos e quatro metros quadrados e noventa e seis decímetros quadrados) e um perímetro de **103,53 m**.

Para quem de dentro do lote 48 olha para a Rua General Argolo inicia-se a descrição no vértice 1 na coordenada (EX: **531.353,8056** NY: **8.613.155,6067**), no ângulo interno de **94°33'08"** com uma distância de **4,05 m** de frente até o vértice 2 de coordenada (EX: **531.349,7626** NY: **8.613.155,9059**), confrontando com **Rua General Argolo**, daí deflete à direita no ângulo interno de **86°10'27"** com uma distância de **38,50 m** do lado direito até o vértice 3 de coordenada (EX: **531.355,1595** NY: **8.613.194,0248**), confrontando com **Lote 47**, daí deflete à direita no ângulo interno de **177°20'43"** com uma distância de **5,89 m** do lado direito até o vértice 4 de coordenada (EX: **531.356,2553** NY: **8.613.199,8164**), confrontando com **Lote 41**, daí deflete à esquerda no ângulo interno de **180°00'01"** com uma distância de **3,46 m** do lado direito até o vértice 5 de coordenada (EX: **531.356,8993** NY: **8.613.203,2207**), confrontando com **Lote 40**, daí deflete à direita no ângulo interno de **90°20'37"** com uma distância de **4,22 m** ao fundo até o vértice 6 de coordenada (EX: **531.361,0464** NY: **8.613.202,4619**), confrontando com **Lote 39**, daí deflete à direita no ângulo interno de **91°35'04"** com uma distância de **47,41 m** do lado esquerdo até o vértice 1 de coordenada (EX: **531.353,8056** NY: **8.613.155,6067**), confrontando com **Lote 49**.

Santo Amaro - BA, Quarta-feira, 5 de Junho de 2024.

RENEE BUZahr FONTES
BARRETO
NASCIMENTO:7883123750
0

Assinado de forma digital por
RENEE BUZahr FONTES BARRETO
NASCIMENTO:78831237500
Dados: 2024.07.18 16:07:13 -03'00'

Resp. Téc.:Renée Buzahr Fontes Barreto Nascimento
CREA: 0500186596

Rede Ganha Tempo De Serviços Empresariais Ltda.
CNPJ: 13.758.956/0001-07
Vanessa Ferreira Da Silva Muricy - CPF: 019.274.575-13

Praça Purificação | S/N | Centro | Santo Amaro-Ba

www.pmsantoamaro.ba.ipmbrasil.org.br/

Este documento foi assinado digitalmente por SERASA Experian
EC3D2991566A0D2208C65CF1C42A7DE8

Prefeitura Municipal de Santo Amaro



MEMORIAL DESCRITIVO

Proprietário: Município de Santo Amaro
Lote: 49
Área: 204,25 m²
Perímetro: 103,13 m

O **Lote de terreno sob nº 49 da Quadra 13**, localizado no município de Santo Amaro - BA, na quadra formada pela **Rua General Argolo, Rua Conde de Subaé, Rua Manoel Marques da Silva e Praça do Ex-Combatente**, de formato irregular, abrangendo uma área de **204,25 m²** (duzentos e quatro metros quadrados e vinte e cinco décimos quadrados) e um perímetro de **103,13 m**.

Para quem de dentro do lote 49 olha para a Rua General Argolo inicia-se a descrição no vértice 1 na coordenada (EX: **531.358,3550** NY: **8.613.155,1254**), no ângulo interno de **92°08'42"** com uma distância de **4,57 m** de frente até o vértice 2 de coordenada (EX: **531.353,8056** NY: **8.613.155,6067**), confrontando com **Rua General Argolo**, daí deflete à direita no ângulo interno de **87°15'16"** com uma distância de **47,41 m** do lado direito até o vértice 3 de coordenada (EX: **531.361,0464** NY: **8.613.202,4619**), confrontando com **Lote 48**, daí deflete à direita no ângulo interno de **88°24'55"** com uma distância de **3,70 m** ao fundo até o vértice 4 de coordenada (EX: **531.364,6892** NY: **8.613.201,7953**), confrontando com **Lote 39**, daí deflete à direita no ângulo interno de **179°59'43"** com uma distância de **0,37 m** ao fundo até o vértice 5 de coordenada (EX: **531.365,0575** NY: **8.613.201,7279**), confrontando com **Lote 39**, daí deflete à direita no ângulo interno de **92°11'23"** com uma distância de **47,08 m** do lado esquerdo até o vértice 1 de coordenada (EX: **531.358,3550** NY: **8.613.155,1254**), confrontando com **Lote 50**.

Santo Amaro - BA, Quarta-feira, 5 de Junho de 2024.

RENEE BUZAGR FONTES
BARRETO
NASCIMENTO:78831237500

Assinado de forma digital por
RENEE BUZAGR FONTES BARRETO
NASCIMENTO:78831237500
Dados: 2024.07.18 16:07:24 -03'00'

Resp. Téc.:Renée Buzahr Fontes Barreto Nascimento
CREA: 0500186596

Rede Ganha Tempo De Serviços Empresariais Ltda.
CNPJ: 13.758.956/0001-07
Vanessa Ferreira Da Silva Muricy - CPF: 019.274.575-13

Praça Purificação | S/N | Centro | Santo Amaro-Ba

www.pmsantoamaro.ba.ipmbrasil.org.br/

Este documento foi assinado digitalmente por SERASA Experian
EC3D2991566A0D2208C65CF1C42A7DE8

Prefeitura Municipal de Santo Amaro



MEMORIAL DESCRITIVO

Proprietário: Município de Santo Amaro
Lote: 50
Área: 202,05 m²
Perímetro: 102,40 m

O **Lote de terreno sob nº 50 da Quadra 13**, localizado no município de Santo Amaro - BA, na quadra formada pela **Rua General Argolo, Rua Conde de Subaé, Rua Manoel Marques da Silva e Praça do Ex-Combatente**, de formato irregular, abrangendo uma área de **202,05 m²** (duzentos e dois metros quadrados e cinco decímetros quadrados) e um perímetro de **102,40 m**.

Para quem de dentro do lote 50 olha para a Rua General Argolo inicia-se a descrição no vértice **1** na coordenada (EX: **531.362,3304** NY: **8.613.154,7752**), no ângulo interno de **93°56'51"** com uma distância de **3,99 m** de frente até o vértice **2** de coordenada (EX: **531.358,3550** NY: **8.613.155,1254**), confrontando com **Rua General Argolo**, daí deflete à direita no ângulo interno de **86°50'59"** com uma distância de **47,08 m** do lado direito até o vértice **3** de coordenada (EX: **531.365,0575** NY: **8.613.201,7279**), confrontando com **Lote 49**, daí deflete à direita no ângulo interno de **87°48'54"** com uma distância de **4,64 m** ao fundo até o vértice **4** de coordenada (EX: **531.369,6197** NY: **8.613.200,8931**), confrontando com **Lote 39**, daí deflete à direita no ângulo interno de **91°23'16"** com uma distância de **46,69 m** do lado esquerdo até o vértice **1** de coordenada (EX: **531.362,3304** NY: **8.613.154,7752**), confrontando com **Lote 51**.

Santo Amaro - BA, Quarta-feira, 5 de Junho de 2024.

RENEE BUZAGR FONTES
BARRETO
NASCIMENTO:78831237500

Assinado de forma digital por RENEE
BUZAGR FONTES BARRETO
NASCIMENTO:78831237500
Dados: 2024.07.18 16:07:33 -03'00'

Resp. Téc.:Renée Buzahr Fontes Barreto Nascimento
CREA: 0500186596

Rede Ganha Tempo De Serviços Empresariais Ltda.
CNPJ: 13.758.956/0001-07
Vanessa Ferreira Da Silva Muricy - CPF: 019.274.575-13

Praça Purificação | S/N | Centro | Santo Amaro-Ba

www.pmsantoamaro.ba.ipmbrasil.org.br/

Este documento foi assinado digitalmente por SERASA Experian
EC3D2991566A0D2208C65CF1C42A7DE8

Prefeitura Municipal de Santo Amaro



MEMORIAL DESCRITIVO

Proprietário: Município de Santo Amaro
Lote: 51
Área: 187,55 m²
Perímetro: 100,78 m

O **Lote de terreno sob nº 51 da Quadra 13**, localizado no município de Santo Amaro - BA, na quadra formada pela **Rua General Argolo, Rua Conde de Subaé, Rua Manoel Marques da Silva e Praça do Ex-Combatente**, de formato irregular, abrangendo uma área de **187,55 m²** (cento e oitenta e sete metros quadrados e cinquenta e cinco decímetros quadrados) e um perímetro de **100,78 m**.

Para quem de dentro do lote 51 olha para a Rua General Argolo inicia-se a descrição no vértice **1** na coordenada (EX: **531.366,2774** NY: **8.613.154,5448**), no ângulo interno de **95°55'31"** com uma distância de **3,95 m** de frente até o vértice **2** de coordenada (EX: **531.362,3304** NY: **8.613.154,7752**), confrontando com **Rua General Argolo**, daí deflete à direita no ângulo interno de **84°21'35"** com uma distância de **46,69 m** do lado direito até o vértice **3** de coordenada (EX: **531.369,6197** NY: **8.613.200,8931**), confrontando com **Lote 50**, daí deflete à direita no ângulo interno de **85°14'19"** com uma distância de **4,18 m** ao fundo até o vértice **4** de coordenada (EX: **531.373,6775** NY: **8.613.199,9007**), confrontando com **Lote 30**, daí deflete à direita no ângulo interno de **94°28'35"** com uma distância de **45,96 m** do lado esquerdo até o vértice **1** de coordenada (EX: **531.366,2774** NY: **8.613.154,5448**), confrontando com **Lote 52**.

Santo Amaro - BA, Quarta-feira, 5 de Junho de 2024.

RENEE BUZAGR FONTES
BARRETO
NASCIMENTO:78831237500

Assinado de forma digital por
RENEE BUZAGR FONTES BARRETO
NASCIMENTO:78831237500
Dados: 2024.07.18 16:07:43 -03'00'

Resp. Téc.:Renée Buzahr Fontes Barreto Nascimento
CREA: 0500186596

Rede Ganha Tempo De Serviços Empresariais Ltda.
CNPJ: 13.758.956/0001-07
Vanessa Ferreira Da Silva Muricy - CPF: 019.274.575-13

Praça Purificação | S/N | Centro | Santo Amaro-Ba

www.pmsantoamaro.ba.ipmbrasil.org.br/

Este documento foi assinado digitalmente por SERASA Experian
EC3D2991566A0D2208C65CF1C42A7DE8

Prefeitura Municipal de Santo Amaro



MEMORIAL DESCRITIVO

Proprietário: Município de Santo Amaro
Lote: 52
Área: 231,34 m²
Perímetro: 100,25 m

O **Lote de terreno sob nº 52 da Quadra 13**, localizado no município de Santo Amaro - BA, na quadra formada pela **Rua General Argolo, Rua Conde de Subaé, Rua Manoel Marques da Silva e Praça do Ex-Combatente**, de formato irregular, abrangendo uma área de **231,34 m²** (duzentos e trinta e um metros quadrados e trinta e quatro décimos quadrados) e um perímetro de **100,25 m**.

Para quem de dentro do lote 52 olha para a Rua General Argolo inicia-se a descrição no vértice **1** na coordenada (EX: **531.371,7308** NY: **8.613.154,1761**), no ângulo interno de **95°10'36"** com uma distância de **5,47 m** de frente até o vértice **2** de coordenada (EX: **531.366,2774** NY: **8.613.154,5448**), confrontando com **Rua General Argolo**, daí deflete à direita no ângulo interno de **84°36'02"** com uma distância de **45,96 m** do lado direito até o vértice **3** de coordenada (EX: **531.373,6775** NY: **8.613.199,9007**), confrontando com **Lote 51**, daí deflete à direita no ângulo interno de **85°03'15"** com uma distância de **3,59 m** ao fundo até o vértice **4** de coordenada (EX: **531.377,1556** NY: **8.613.199,0198**), confrontando com **Lote 30**, daí deflete à direita no ângulo interno de **101°49'46"** com uma distância de **14,58 m** do lado esquerdo até o vértice **5** de coordenada (EX: **531.376,5492** NY: **8.613.184,4495**), confrontando com **Lote 53**, daí deflete à direita no ângulo interno de **173°20'22"** com uma distância de **30,65 m** do lado esquerdo até o vértice **1** de coordenada (EX: **531.371,7308** NY: **8.613.154,1761**), confrontando com **Lote 53**.

Santo Amaro - BA, Quarta-feira, 5 de Junho de 2024.

RENEE BUZAGR FONTES
BARRETO
NASCIMENTO:78831237500

Assinado de forma digital por RENEE
BUZAGR FONTES BARRETO
NASCIMENTO:78831237500
Dados: 2024.07.18 16:08:00 -03'00'

Resp. Téc.:Renée Buzahr Fontes Barreto Nascimento
CREA: 0500186596

Rede Ganha Tempo De Serviços Empresariais Ltda.
CNPJ: 13.758.956/0001-07
Vanessa Ferreira Da Silva Muricy - CPF: 019.274.575-13

Praça Purificação | S/N | Centro | Santo Amaro-Ba

www.pmsantoamaro.ba.ipmbrasil.org.br/

Este documento foi assinado digitalmente por SERASA Experian
EC3D2991566A0D2208C65CF1C42A7DE8

Prefeitura Municipal de Santo Amaro



MEMORIAL DESCRITIVO

Proprietário: Município de Santo Amaro
Lote: 53
Área: 184,66 m²
Perímetro: 98,96 m

O **Lote de terreno sob nº 53 da Quadra 13**, localizado no município de Santo Amaro - BA, na quadra formada pela **Rua General Argolo, Rua Conde de Subaé, Rua Manoel Marques da Silva e Praça do Ex-Combatente**, de formato irregular, abrangendo uma área de **184,66 m²** (cento e oitenta e quatro metros quadrados e sessenta e seis décimos quadrados) e um perímetro de **98,96 m**.

Para quem de dentro do Lote 53 olha para a **Rua General Argolo**, inicia-se a descrição no vértice **1** na coordenada (EX: **531.375,8423** NY: **8.613.153,5918**), no ângulo interno de **90°14'49"** com uma distância de **4,15 m** de frente até o vértice **2** de coordenada (EX: **531.371,7308** NY: **8.613.154,1761**), confrontando com **Rua General Argolo**, daí deflete à direita no ângulo interno de **89°02'44"** com uma distância de **30,65 m** do lado direito até o vértice **3** de coordenada (EX: **531.376,5492** NY: **8.613.184,4495**), confrontando com **Lote 52**, daí deflete à esquerda no ângulo interno de **186°39'38"** com uma distância de **14,58 m** do lado direito até o vértice **4** de coordenada (EX: **531.377,1556** NY: **8.613.199,0198**), confrontando com **Lote 52**, daí deflete à direita no ângulo interno de **74°01'29"** com uma distância de **5,37 m** ao fundo até o vértice **5** de coordenada (EX: **531.382,2511** NY: **8.613.197,3289**), confrontando com **Lote 29**, daí deflete à direita no ângulo interno de **100°01'19"** com uma distância de **44,20 m** do lado esquerdo até o vértice **1** de coordenada (EX: **531.375,8423** NY: **8.613.153,5918**), confrontando com **Lote 54**.

Santo Amaro - BA, Quarta-feira, 5 de Junho de 2024.

RENEE BUZAGR FONTES
BARRETO
NASCIMENTO:78831237500

Assinado de forma digital por
RENEE BUZAGR FONTES BARRETO
NASCIMENTO:78831237500
Dados: 2024.07.18 16:08:10 -03'00'

Resp. Téc.:Renée Buzahr Fontes Barreto Nascimento
CREA: 0500186596

Rede Ganha Tempo De Serviços Empresariais Ltda.
CNPJ: 13.758.956/0001-07
Vanessa Ferreira Da Silva Muricy - CPF: 019.274.575-13

Praça Purificação | S/N | Centro | Santo Amaro-Ba

www.pmsantoamaro.ba.ipmbrasil.org.br/

Este documento foi assinado digitalmente por SERASA Experian
EC3D2991566A0D2208C65CF1C42A7DE8

Prefeitura Municipal de Santo Amaro



MEMORIAL DESCRITIVO

Proprietário: Município de Santo Amaro
Lote: 54
Área: 302,19 m²
Perímetro: 101,45 m

O **Lote de terreno sob nº 54 da Quadra 13**, localizado no município de Santo Amaro - BA, na quadra formada pela **Rua General Argolo, Rua Conde de Subaé, Rua Manoel Marques da Silva e Praça do Ex-Combatente**, de formato irregular, abrangendo uma área de **302,19 m²** (trezentos e dois metros quadrados e dezenove decímetros quadrados) e um perímetro de **101,45 m**.

Para quem de dentro do lote 54 olha para a **Rua General Argolo**, inicia-se a descrição no vértice **1** na coordenada (EX: **531.383,1543** NY: **8.613.152,7297**), no ângulo interno de **90°24'03"** com uma distância de **7,36 m** de frente até o vértice **2** de coordenada (EX: **531.375,8423** NY: **8.613.153,5918**), confrontando com **Rua General Argolo**, daí deflete à direita no ângulo interno de **88°23'17"** com uma distância de **44,20 m** do lado direito até o vértice **3** de coordenada (EX: **531.382,2511** NY: **8.613.197,3289**), confrontando com **Lote 53**, daí deflete à direita no ângulo interno de **84°50'18"** com uma distância de **6,29 m** ao fundo até o vértice **4** de coordenada (EX: **531.388,3653** NY: **8.613.195,8612**), confrontando com **Lote 28**, daí deflete à direita no ângulo interno de **175°22'08"** com uma distância de **0,18 m** ao fundo até o vértice **5** de coordenada (EX: **531.388,5387** NY: **8.613.195,8045**), confrontando com **Lote 29**, daí deflete à direita no ângulo interno de **101°00'14"** com uma distância de **43,41 m** do lado esquerdo até o vértice **1** de coordenada (EX: **531.383,1543** NY: **8.613.152,7297**), confrontando com **Lote 55**.

Santo Amaro - BA, Quarta-feira, 5 de Junho de 2024.

RENEE BUZAGR FONTES
BARRETO
NASCIMENTO:78831237500

Assinado de forma digital por
RENEE BUZAGR FONTES BARRETO
NASCIMENTO:78831237500
Dados: 2024.07.18 16:08:22 -03'00'

Resp. Téc.:Renée Buzahr Fontes Barreto Nascimento
CREA: 0500186596

Rede Ganha Tempo De Serviços Empresariais Ltda.
CNPJ: 13.758.956/0001-07
Vanessa Ferreira Da Silva Muricy - CPF: 019.274.575-13

Praça Purificação | S/N | Centro | Santo Amaro-Ba

www.pmsantoamaro.ba.ipmbrasil.org.br/

Este documento foi assinado digitalmente por SERASA Experian
EC3D2991566A0D2208C65CF1C42A7DE8

Prefeitura Municipal de Santo Amaro



MEMORIAL DESCRITIVO

Proprietário: Município de Santo Amaro
Lote: 55
Área: 177,85 m²
Perímetro: 94,60 m

O **Lote de terreno sob nº 55 da Quadra 13**, localizado no município de Santo Amaro - BA, na quadra formada pela **Rua General Argolo, Rua Conde de Subaé, Rua Manoel Marques da Silva e Praça do Ex-Combatente**, de formato irregular, abrangendo uma área de **177,85 m²** (cento e setenta e sete metros quadrados e oitenta e cinco decímetros quadrados) e um perímetro de **94,60 m**.

Para quem de dentro do lote 55 olha para a Rua General Argolo inicia-se a descrição no vértice 1 na coordenada (EX: **531.387,2795** NY: **8.613.152,2531**), no ângulo interno de **90°26'09"** com uma distância de **4,15 m** de frente até o vértice 2 de coordenada (EX: **531.383,1543** NY: **8.613.152,7297**), confrontando com **Rua General Argolo**, daí deflete à direita no ângulo interno de **89°27'56"** com uma distância de **43,41 m** do lado direito até o vértice 3 de coordenada (EX: **531.388,5387** NY: **8.613.195,8045**), confrontando com **Lote 54**, daí deflete à direita no ângulo interno de **78°59'43"** com uma distância de **4,52 m** ao fundo até o vértice 4 de coordenada (EX: **531.392,8313** NY: **8.613.194,3990**), confrontando com **Lote 27**, daí deflete à direita no ângulo interno de **97°05'33"** com uma distância de **5,07 m** do lado esquerdo até o vértice 5 de coordenada (EX: **531.391,8608** NY: **8.613.189,4234**), confrontando com **Lote 24**, daí deflete à esquerda no ângulo interno de **184°00'39"** com uma distância de **37,45 m** do lado esquerdo até o vértice 1 de coordenada (EX: **531.387,2795** NY: **8.613.152,2531**), confrontando com **Lote 56**.

Santo Amaro - BA, Quarta-feira, 5 de Junho de 2024.

RENEE BUZAGR FONTES
BARRETO
NASCIMENTO:78831237500

Assinado de forma digital por
RENEE BUZAGR FONTES BARRETO
NASCIMENTO:78831237500
Dados: 2024.07.18 16:08:32 -03'00'

Resp. Téc.:Renée Buzahr Fontes Barreto Nascimento
CREA: 0500186596

Rede Ganha Tempo De Serviços Empresariais Ltda.
CNPJ: 13.758.956/0001-07
Vanessa Ferreira Da Silva Muricy - CPF: 019.274.575-13

Praça Purificação | S/N | Centro | Santo Amaro-Ba

www.pmsantoamaro.ba.ipmbrasil.org.br/

Este documento foi assinado digitalmente por SERASA Experian
EC3D2991566A0D2208C65CF1C42A7DE8

Prefeitura Municipal de Santo Amaro



MEMORIAL DESCRITIVO

Proprietário: Município de Santo Amaro
Lote: 56
Área: 174,94 m²
Perímetro: 83,20 m

O **Lote de terreno sob nº 56 da Quadra 13**, localizado no município de Santo Amaro - BA, na quadra formada pela **Rua General Argolo, Rua Conde de Subaé, Rua Manoel Marques da Silva e Praça do Ex-Combatente**, de formato irregular, abrangendo uma área de **174,94 m²** (cento e setenta e quatro metros quadrados e noventa e quatro décimos quadrados) e um perímetro de **83,20 m**.

Para quem de dentro do lote 56 olha para a Rua General Argolo inicia-se a descrição no vértice **1** na coordenada (EX: **531.391,9764** NY: **8.613.151,7412**), no ângulo interno de **90°55'00"** com uma distância de **4,72 m** de frente até o vértice **2** de coordenada (EX: **531.387,2795** NY: **8.613.152,2531**), confrontando com **Rua General Argolo**, daí deflete à direita no ângulo interno de **89°11'35"** com uma distância de **37,45 m** do lado direito até o vértice **3** de coordenada (EX: **531.391,8608** NY: **8.613.189,4234**), confrontando com **Lote 55**, daí deflete à direita no ângulo interno de **74°34'46"** com uma distância de **4,97 m** ao fundo até o vértice **4** de coordenada (EX: **531.396,4563** NY: **8.613.187,5248**), confrontando com **Lote 24**, daí deflete à direita no ângulo interno de **105°18'39"** com uma distância de **36,06 m** do lado esquerdo até o vértice **1** de coordenada (EX: **531.391,9764** NY: **8.613.151,7412**), confrontando com **Lote 57**.

Santo Amaro - BA, Quarta-feira, 5 de Junho de 2024.

RENEE BUZAGR FONTES
BARRETO
NASCIMENTO:78831237500

Assinado de forma digital por
RENEE BUZAGR FONTES BARRETO
NASCIMENTO:78831237500
Dados: 2024.07.18 16:08:48 -03'00'

Resp. Téc.:Renée Buzahr Fontes Barreto Nascimento
CREA: 0500186596

Rede Ganha Tempo De Serviços Empresariais Ltda.
CNPJ: 13.758.956/0001-07
Vanessa Ferreira Da Silva Muricy - CPF: 019.274.575-13

Praça Purificação | S/N | Centro | Santo Amaro-Ba

www.pmsantoamaro.ba.ipmbrasil.org.br/

Este documento foi assinado digitalmente por SERASA Experian
EC3D2991566A0D2208C65CF1C42A7DE8

Prefeitura Municipal de Santo Amaro



MEMORIAL DESCRITIVO

Proprietário: Município de Santo Amaro
Lote: 57
Área: 171,27 m²
Perímetro: 81,22 m

O **Lote de terreno sob nº 57 da Quadra 13**, localizado no município de Santo Amaro - BA, na quadra formada pela **Rua General Argolo, Rua Conde de Subaé, Rua Manoel Marques da Silva e Praça do Ex-Combatente**, de formato irregular, abrangendo uma área de **171,27 m²** (cento e setenta e um metros quadrados e vinte e sete décimos quadrados) e um perímetro de **81,22 m**.

Para quem de dentro do lote 57 olha para a Rua General Argolo inicia-se a descrição no vértice 1 na coordenada (EX: **531.397,1411** NY: **8.613.151,5004**), no ângulo interno de **93°22'42"** com uma distância de **5,17 m** de frente até o vértice 2 de coordenada (EX: **531.391,9764** NY: **8.613.151,7412**), confrontando com **Rua General Argolo**, daí deflete à direita no ângulo interno de **85°32'00"** com uma distância de **36,06 m** do lado direito até o vértice 3 de coordenada (EX: **531.396,4563** NY: **8.613.187,5248**), confrontando com **Lote 56**, daí deflete à direita no ângulo interno de **74°41'25"** com uma distância de **2,00 m** ao fundo até o vértice 4 de coordenada (EX: **531.398,3076** NY: **8.613.186,7601**), confrontando com **Lote 24**, daí deflete à esquerda no ângulo interno de **201°33'33"** com uma distância de **2,57 m** ao fundo até o vértice 5 de coordenada (EX: **531.400,8726** NY: **8.613.186,7204**), confrontando com **Lote 24**, daí deflete à direita no ângulo interno de **84°50'20"** com uma distância de **35,42 m** do lado esquerdo até o vértice 1 de coordenada (EX: **531.397,1411** NY: **8.613.151,5004**), confrontando com **Lote 58**.

Santo Amaro - BA, Quarta-feira, 5 de Junho de 2024.

RENEE BUZAGR FONTES
BARRETO
NASCIMENTO:78831237500

Assinado de forma digital por
RENEE BUZAGR FONTES BARRETO
NASCIMENTO:78831237500
Dados: 2024.07.18 16:08:58 -03'00'

Resp. Téc.:Renée Buzahr Fontes Barreto Nascimento
CREA: 0500186596

Rede Ganha Tempo De Serviços Empresariais Ltda.
CNPJ: 13.758.956/0001-07
Vanessa Ferreira Da Silva Muricy - CPF: 019.274.575-13

Praça Purificação | S/N | Centro | Santo Amaro-Ba

www.pmsantoamaro.ba.ipmbrasil.org.br/

Este documento foi assinado digitalmente por SERASA Experian
EC3D2991566A0D2208C65CF1C42A7DE8

Prefeitura Municipal de Santo Amaro



MEMORIAL DESCRITIVO

Proprietário: Município de Santo Amaro
Lote: 58
Área: 133,82 m²
Perímetro: 78,58 m

O **Lote de terreno sob nº 58 da Quadra 13**, localizado no município de Santo Amaro - BA, na quadra formada pela **Rua General Argolo, Rua Conde de Subaé, Rua Manoel Marques da Silva e Praça do Ex-Combatente**, de formato irregular, abrangendo uma área de **133,82 m²** (cento e trinta e três metros quadrados e oitenta e dois decímetros quadrados) e um perímetro de **78,58 m**.

Para quem de dentro do lote 58 olha para a Rua General Argolo inicia-se a descrição no vértice **1** na coordenada (EX: **531.400,9081** NY: **8.613.151,3534**), no ângulo interno de **93°50'56"** com uma distância de **3,77 m** de frente até o vértice **2** de coordenada (EX: **531.397,1411** NY: **8.613.151,5004**), confrontando com **Rua General Argolo**, daí deflete à direita no ângulo interno de **86°11'14"** com uma distância de **35,42 m** do lado direito até o vértice **3** de coordenada (EX: **531.400,8726** NY: **8.613.186,7204**), confrontando com **Lote 57**, daí deflete à direita no ângulo interno de **95°09'39"** com uma distância de **2,91 m** ao fundo até o vértice **4** de coordenada (EX: **531.403,7849** NY: **8.613.186,6753**), confrontando com **Lote 24**, daí deflete à esquerda no ângulo interno de **184°19'02"** com uma distância de **0,90 m** ao fundo até o vértice **5** de coordenada (EX: **531.404,6787** NY: **8.613.186,7289**), confrontando com **Lote 23**, daí deflete à direita no ângulo interno de **80°29'08"** com uma distância de **35,58 m** do lado esquerdo até o vértice **1** de coordenada (EX: **531.400,9081** NY: **8.613.151,3534**), confrontando com **Lote 59**.

Santo Amaro - BA, Quarta-feira, 5 de Junho de 2024.

RENEE BUZAGR FONTES
BARRETO
NASCIMENTO:78831237500

Assinado de forma digital por
RENEE BUZAGR FONTES BARRETO
NASCIMENTO:78831237500
Dados: 2024.07.18 16:09:37 -03'00'

Resp. Téc.:Renée Buzahr Fontes Barreto Nascimento
CREA: 0500186596

Rede Ganha Tempo De Serviços Empresariais Ltda.
CNPJ: 13.758.956/0001-07
Vanessa Ferreira Da Silva Muricy - CPF: 019.274.575-13

Praça Purificação | S/N | Centro | Santo Amaro-Ba

www.pmsantoamaro.ba.ipmbrasil.org.br/

Este documento foi assinado digitalmente por SERASA Experian
EC3D2991566A0D2208C65CF1C42A7DE8

Prefeitura Municipal de Santo Amaro



MEMORIAL DESCRITIVO

Proprietário: Município de Santo Amaro
Lote: 59
Área: 168,83 m²
Perímetro: 81,23 m

O **Lote de terreno sob nº 59 da Quadra 13**, localizado no município de Santo Amaro - BA, na quadra formada pela **Rua General Argolo, Rua Conde de Subaé, Rua Manoel Marques da Silva e Praça do Ex-Combatente**, de formato irregular, abrangendo uma área de **168,83 m²** (cento e sessenta e oito metros quadrados e oitenta e três decímetros quadrados) e um perímetro de **81,23 m**.

Para quem de dentro do lote 59 olha para a Rua General Argolo inicia-se a descrição no vértice 1 na coordenada (EX: **531.404,6038** NY: **8.613.151,0466**), no ângulo interno de **94°29'06"** com uma distância de **3,71 m** de frente até o vértice 2 de coordenada (EX: **531.400,9081** NY: **8.613.151,3534**), confrontando com **Rua General Argolo**, daí deflete à direita no ângulo interno de **88°39'43"** com uma distância de **35,58 m** do lado direito até o vértice 3 de coordenada (EX: **531.404,6787** NY: **8.613.186,7289**), confrontando com **Lote 58**, daí deflete à direita no ângulo interno de **99°30'55"** com uma distância de **4,19 m** ao fundo até o vértice 4 de coordenada (EX: **531.408,8623** NY: **8.613.186,9797**), confrontando com **Lote 23**, daí deflete à direita no ângulo interno de **168°56'34"** com uma distância de **1,56 m** ao fundo até o vértice 5 de coordenada (EX: **531.410,4100** NY: **8.613.186,7725**), confrontando com **Lote 22**, daí deflete à direita no ângulo interno de **88°23'42"** com uma distância de **36,19 m** do lado esquerdo até o vértice 1 de coordenada (EX: **531.404,6038** NY: **8.613.151,0466**), confrontando com **Lote 60**.

Santo Amaro - BA, Quarta-feira, 5 de Junho de 2024.

RENEE BUZAGR FONTES
BARRETO
NASCIMENTO:78831237500

Assinado de forma digital por
RENEE BUZAGR FONTES BARRETO
NASCIMENTO:78831237500
Dados: 2024.07.18 16:09:53 -03'00'

Resp. Téc.:Renée Buzahr Fontes Barreto Nascimento
CREA: 0500186596

Rede Ganha Tempo De Serviços Empresariais Ltda.
CNPJ: 13.758.956/0001-07
Vanessa Ferreira Da Silva Muricy - CPF: 019.274.575-13

Praça Purificação | S/N | Centro | Santo Amaro-Ba

www.pmsantoamaro.ba.ipmbrasil.org.br/

Este documento foi assinado digitalmente por SERASA Experian
EC3D2991566A0D2208C65CF1C42A7DE8

Prefeitura Municipal de Santo Amaro



MEMORIAL DESCRITIVO

Proprietário: Município de Santo Amaro
Lote: 60
Área: 215,58 m²
Perímetro: 84,02 m

O **Lote de terreno sob nº 60 da Quadra 13**, localizado no município de Santo Amaro - BA, na quadra formada pela **Rua General Argolo, Rua Conde de Subaé, Rua Manoel Marques da Silva e Praça do Ex-Combatente**, de formato irregular, abrangendo uma área de **215,58 m²** (duzentos e quinze metros quadrados e cinquenta e oito décimos quadrados) e um perímetro de **84,02 m**.

Para quem de dentro do lote 60 olha para a Rua General Argolo inicia-se a descrição no vértice 1 na coordenada (EX: **531.410,9313** NY: **8.613.150,5917**), no ângulo interno de **94°03'07"** com uma distância de **6,34 m** de frente até o vértice 2 de coordenada (EX: **531.404,6038** NY: **8.613.151,0466**), confrontando com **Rua General Argolo**, daí deflete à direita no ângulo interno de **84°52'49"** com uma distância de **36,19 m** do lado direito até o vértice 3 de coordenada (EX: **531.410,4100** NY: **8.613.186,7725**), confrontando com **Lote 59**, daí deflete à direita no ângulo interno de **91°36'15"** com uma distância de **3,19 m** ao fundo até o vértice 4 de coordenada (EX: **531.413,5747** NY: **8.613.186,3487**), confrontando com **Lote 22**, daí deflete à esquerda no ângulo interno de **181°04'13"** com uma distância de **2,46 m** ao fundo até o vértice 5 de coordenada (EX: **531.416,0202** NY: **8.613.186,0676**), confrontando com **Lote 21**, daí deflete à direita no ângulo interno de **88°23'36"** com uma distância de **35,84 m** do lado esquerdo até o vértice 1 de coordenada (EX: **531.410,9313** NY: **8.613.150,5917**), confrontando com **Lote 61**.

Santo Amaro - BA, Quarta-feira, 5 de Junho de 2024.

RENEE BUZahr FONTES
BARRETO
NASCIMENTO:788312375
00

Assinado de forma digital por
RENEE BUZahr FONTES BARRETO
NASCIMENTO:78831237500
Dados: 2024.07.18 16:10:04 -03'00'

Resp. Téc.:Renée Buzahr Fontes Barreto Nascimento
CREA: 0500186596

Rede Ganha Tempo De Serviços Empresariais Ltda.
CNPJ: 13.758.956/0001-07
Vanessa Ferreira Da Silva Muricy - CPF: 019.274.575-13

Praça Purificação | S/N | Centro | Santo Amaro-Ba

www.pmsantoamaro.ba.ipmbrasil.org.br/

Este documento foi assinado digitalmente por SERASA Experian
EC3D2991566A0D2208C65CF1C42A7DE8

Prefeitura Municipal de Santo Amaro



MEMORIAL DESCRITIVO

Proprietário: Município de Santo Amaro
Lote: 61
Área: 163,32 m²
Perímetro: 80,66 m

O **Lote de terreno sob nº 61 da Quadra 13**, localizado no município de Santo Amaro - BA, na quadra formada pela **Rua General Argolo, Rua Conde de Subaé, Rua Manoel Marques da Silva e Praça do Ex-Combatente**, de formato irregular, abrangendo uma área de **163,32 m²** (cento e sessenta e três metros quadrados e trinta e dois decímetros quadrados) e um perímetro de **80,66 m**.

Para quem de dentro do lote 61 olha para a Rua General Argolo inicia-se a descrição no vértice 1 na coordenada (EX: **531.415,5900** NY: **8.613.150,2875**), no ângulo interno de **94°09'18"** com uma distância de **4,67 m** de frente até o vértice 2 de coordenada (EX: **531.410,9313** NY: **8.613.150,5917**), confrontando com **Rua General Argolo**, daí deflete à direita no ângulo interno de **85°34'23"** com uma distância de **35,84 m** do lado direito até o vértice 3 de coordenada (EX: **531.416,0202** NY: **8.613.186,0676**), confrontando com **Lote 60**, daí deflete à direita no ângulo interno de **91°36'24"** com uma distância de **3,00 m** ao fundo até o vértice 4 de coordenada (EX: **531.418,9959** NY: **8.613.185,7256**), confrontando com **Lote 21**, daí deflete à esquerda no ângulo interno de **182°03'02"** com uma distância de **1,49 m** ao fundo até o vértice 5 de coordenada (EX: **531.420,4857** NY: **8.613.185,6082**), confrontando com **Lote 20**, daí deflete à direita no ângulo interno de **86°36'53"** com uma distância de **35,66 m** do lado esquerdo até o vértice 1 de coordenada (EX: **531.415,5900** NY: **8.613.150,2875**), confrontando com **Lote 62**.

Santo Amaro - BA, Quarta-feira, 5 de Junho de 2024.

RENEE BUZAGR FONTES
BARRETO
NASCIMENTO:78831237500

Assinado de forma digital por
RENEE BUZAGR FONTES BARRETO
NASCIMENTO:78831237500
Dados: 2024.07.18 16:10:14 -03'00'

Resp. Téc.:Renée Buzahr Fontes Barreto Nascimento
CREA: 0500186596

Rede Ganha Tempo De Serviços Empresariais Ltda.
CNPJ: 13.758.956/0001-07
Vanessa Ferreira Da Silva Muricy - CPF: 019.274.575-13

Praça Purificação | S/N | Centro | Santo Amaro-Ba

www.pmsantoamaro.ba.ipmbrasil.org.br/

Este documento foi assinado digitalmente por SERASA Experian
EC3D2991566A0D2208C65CF1C42A7DE8

Prefeitura Municipal de Santo Amaro



MEMORIAL DESCRITIVO

Proprietário: Município de Santo Amaro
Lote: 62
Área: 189,32 m²
Perímetro: 81,70 m

O **Lote de terreno sob nº 62 da Quadra 13**, localizado no município de Santo Amaro - BA, na quadra formada pela **Rua General Argolo, Rua Conde de Subaé, Rua Manoel Marques da Silva e Praça do Ex-Combatente**, de formato irregular, abrangendo uma área de **189,32 m²** (cento e oitenta e nove metros quadrados e trinta e dois decímetros quadrados) e um perímetro de **81,70 m**.

Para quem de dentro do lote 62 olha para a Rua General Argolo inicia-se a descrição no vértice **1** na coordenada (EX: **531.420,5242** NY: **8.613.149,9155**), no ângulo interno de **94°47'58"** com uma distância de **4,95 m** de frente até o vértice **2** de coordenada (EX: **531.415,5900** NY: **8.613.150,2875**), confrontando com **Rua General Argolo**, daí deflete à direita no ângulo interno de **86°25'11"** com uma distância de **35,66 m** do lado direito até o vértice **3** de coordenada (EX: **531.420,4857** NY: **8.613.185,6082**), confrontando com **Lote 61**, daí deflete à direita no ângulo interno de **93°23'07"** com uma distância de **3,87 m** ao fundo até o vértice **4** de coordenada (EX: **531.424,3476** NY: **8.613.185,3038**), confrontando com **Lote 20**, daí deflete à direita no ângulo interno de **170°37'47"** com uma distância de **1,83 m** ao fundo até o vértice **5** de coordenada (EX: **531.426,1287** NY: **8.613.184,8639**), confrontando com **Lote 19**, daí deflete à direita no ângulo interno de **94°45'56"** com uma distância de **35,39 m** do lado esquerdo até o vértice **1** de coordenada (EX: **531.420,5242** NY: **8.613.149,9155**), confrontando com **Lote 63**.

Santo Amaro - BA, Quarta-feira, 5 de Junho de 2024.

RENEE BUZahr FONTES
BARRETO
NASCIMENTO:7883123750
0

Assinado de forma digital por
RENEE BUZahr FONTES BARRETO
NASCIMENTO:78831237500
Dados: 2024.07.18 16:10:25 -03'00'

Resp. Téc.:Renée Buzahr Fontes Barreto Nascimento
CREA: 0500186596

Rede Ganha Tempo De Serviços Empresariais Ltda.
CNPJ: 13.758.956/0001-07
Vanessa Ferreira Da Silva Muricy - CPF: 019.274.575-13

Praça Purificação | S/N | Centro | Santo Amaro-Ba

www.pmsantoamaro.ba.ipmbrasil.org.br/

Este documento foi assinado digitalmente por SERASA Experian
EC3D2991566A0D2208C65CF1C42A7DE8

Prefeitura Municipal de Santo Amaro



MEMORIAL DESCRITIVO

Proprietário: Município de Santo Amaro
Lote: 63
Área: 231,28 m²
Perímetro: 96,11 m

O **Lote de terreno sob nº 63 da Quadra 13**, localizado no município de Santo Amaro - BA, na quadra formada pela **Rua General Argolo, Rua Conde de Subaé, Rua Manoel Marques da Silva e Praça do Ex-Combatente**, de formato irregular, abrangendo uma área de **231,28 m²** (duzentos e trinta e um metros quadrados e vinte e oito décimos quadrados) e um perímetro de **96,11 m**.

Para quem de dentro do lote 63 olha para a Rua General Argolo inicia-se a descrição no vértice 1 na coordenada (EX: **531.426,0423** NY: **8.613.149,1979**), no ângulo interno de **92°46'16"** com uma distância de **5,56 m** de frente até o vértice 2 de coordenada (EX: **531.420,5242** NY: **8.613.149,9155**), confrontando com **Rua General Argolo**, daí deflete à direita no ângulo interno de **88°17'57"** com uma distância de **35,39 m** do lado direito até o vértice 3 de coordenada (EX: **531.426,1287** NY: **8.613.184,8639**), confrontando com **Lote 62**, daí deflete à direita no ângulo interno de **85°14'07"** com uma distância de **2,61 m** do lado direito até o vértice 4 de coordenada (EX: **531.428,6591** NY: **8.613.184,2388**), confrontando com **Lote 19**, daí deflete à esquerda no ângulo interno de **270°05'58"** com uma distância de **7,28 m** do lado direito até o vértice 5 de coordenada (EX: **531.430,3937** NY: **8.613.191,3140**), confrontando com **Lote 19**, daí deflete à direita no ângulo interno de **91°29'06"** com uma distância de **3,16 m** ao fundo até o vértice 6 de coordenada (EX: **531.433,4849** NY: **8.613.190,6406**), confrontando com **Lote 18**, daí deflete à direita no ângulo interno de **92°06'35"** com uma distância de **42,11 m** do lado esquerdo até o vértice 1 de coordenada (EX: **531.426,0423** NY: **8.613.149,1979**), confrontando com **Lote 64**.

Santo Amaro - BA, Quarta-feira, 5 de Junho de 2024.

RENEE BUZAGR FONTES
BARRETO

NASCIMENTO:78831237500

Assinado de forma digital por
RENEE BUZAGR FONTES BARRETO
NASCIMENTO:78831237500

Dados: 2024.07.18 16:10:36 -03'00'

Resp. Téc.:Renée Buzahr Fontes Barreto Nascimento
CREA: 0500186596

Rede Ganha Tempo De Serviços Empresariais Ltda.

CNPJ: 13.758.956/0001-07

Vanessa Ferreira Da Silva Muricy - CPF: 019.274.575-13

Praça Purificação | S/N | Centro | Santo Amaro-Ba

www.pmsantoamaro.ba.ipmbrasil.org.br/

Este documento foi assinado digitalmente por SERASA Experian
EC3D2991566A0D2208C65CF1C42A7DE8

Prefeitura Municipal de Santo Amaro



MEMORIAL DESCRITIVO

Proprietário: Município de Santo Amaro
Lote: 64
Área: 196,62 m²
Perímetro: 94,77 m

O **Lote de terreno sob nº 64 da Quadra 13**, localizado no município de Santo Amaro - BA, na quadra formada pela **Rua General Argolo, Rua Conde de Subaé, Rua Manoel Marques da Silva e Praça do Ex-Combatente**, de formato irregular, abrangendo uma área de **196,62 m²** (cento e noventa e seis metros quadrados e sessenta e dois decímetros quadrados) e um perímetro de **94,77 m**.

Para quem de dentro do lote 64 olha para a Rua General Argolo inicia-se a descrição no vértice 1 na coordenada (EX: **531.431,3571** NY: **8.613.148,6875**), no ângulo interno de **92°54'24"** com uma distância de **5,34 m** de frente até o vértice 2 de coordenada (EX: **531.426,0423** NY: **8.613.149,1979**), confrontando com **Rua General Argolo**, daí deflete à direita no ângulo interno de **85°18'14"** com uma distância de **42,11 m** do lado direito até o vértice 3 de coordenada (EX: **531.433,4849** NY: **8.613.190,6406**), confrontando com **Lote 63**, daí deflete à direita no ângulo interno de **87°53'26"** com uma distância de **2,73 m** ao fundo até o vértice 4 de coordenada (EX: **531.436,1525** NY: **8.613.190,0594**), confrontando com **Lote 18**, daí deflete à esquerda no ângulo interno de **266°54'02"** com uma distância de **0,98 m** ao fundo até o vértice 5 de coordenada (EX: **531.436,4133** NY: **8.613.191,0069**), confrontando com **Lote 18**, daí deflete à direita no ângulo interno de **87°53'55"** com uma distância de **1,19 m** ao fundo até o vértice 6 de coordenada (EX: **531.437,5471** NY: **8.613.190,6496**), confrontando com **Lote 17**, daí deflete à direita no ângulo interno de **99°06'00"** com uma distância de **42,42 m** do lado esquerdo até o vértice 1 de coordenada (EX: **531.431,3571** NY: **8.613.148,6875**), confrontando com **Lote 65**.

Santo Amaro - BA, Quarta-feira, 5 de Junho de 2024.

RENEE BUZAGR FONTES
BARRETO
NASCIMENTO:78831237500

Assinado de forma digital por
RENEE BUZAGR FONTES BARRETO
NASCIMENTO:78831237500
Dados: 2024.07.18 16:10:47 -03'00'

Resp. Téc.:Renée Buzahr Fontes Barreto Nascimento
CREA: 0500186596

Rede Ganha Tempo De Serviços Empresariais Ltda.
CNPJ: 13.758.956/0001-07
Vanessa Ferreira Da Silva Muricy - CPF: 019.274.575-13

Praça Purificação | S/N | Centro | Santo Amaro-Ba

www.pmsantoamaro.ba.ipmbrasil.org.br/

Este documento foi assinado digitalmente por SERASA Experian
EC3D2991566A0D2208C65CF1C42A7DE8

Prefeitura Municipal de Santo Amaro



MEMORIAL DESCRITIVO

Proprietário: Município de Santo Amaro
Lote: 65
Área: 217,72 m²
Perímetro: 94,21 m

O **Lote de terreno sob nº 65 da Quadra 13**, localizado no município de Santo Amaro - BA, na quadra formada pela **Rua General Argolo, Rua Conde de Subaé, Rua Manoel Marques da Silva e Praça do Ex-Combatente**, de formato irregular, abrangendo uma área de **217,72 m²** (duzentos e dezessete metros quadrados e setenta e dois decímetros quadrados) e um perímetro de **94,21 m**.

Para quem de dentro do lote 65 olha para a Rua General Argolo inicia-se a descrição no vértice 1 na coordenada (EX: **531.436,8508** NY: **8.613.148,1980**), no ângulo interno de **92°27'23"** com uma distância de **5,52 m** de frente até o vértice 2 de coordenada (EX: **531.431,3571** NY: **8.613.148,6875**), confrontando com **Rua General Argolo**, daí deflete à direita no ângulo interno de **86°42'03"** com uma distância de **42,42 m** do lado direito até o vértice 3 de coordenada (EX: **531.437,5471** NY: **8.613.190,6496**), confrontando com **Lote 64**, daí deflete à direita no ângulo interno de **80°53'58"** com uma distância de **3,15 m** ao fundo até o vértice 4 de coordenada (EX: **531.440,5514** NY: **8.613.189,7028**), confrontando com **Lote 17**, daí deflete à direita no ângulo interno de **179°44'15"** com uma distância de **1,81 m** ao fundo até o vértice 5 de coordenada (EX: **531.442,2776** NY: **8.613.189,1501**), confrontando com **Lote 16**, daí deflete à direita no ângulo interno de **100°12'21"** com uma distância de **41,31 m** do lado esquerdo até o vértice 1 de coordenada (EX: **531.436,8508** NY: **8.613.148,1980**), confrontando com **Lote 66**.

Santo Amaro - BA, Quarta-feira, 5 de Junho de 2024.

RENEE BUZAGR FONTES
BARRETO
NASCIMENTO:788312375
00

Assinado de forma digital por
RENEE BUZAGR FONTES BARRETO
NASCIMENTO:78831237500
Dados: 2024.07.18 16:10:58 -03'00'

Resp. Téc.:Renée Buzahr Fontes Barreto Nascimento
CREA: 0500186596

Rede Ganha Tempo De Serviços Empresariais Ltda.
CNPJ: 13.758.956/0001-07
Vanessa Ferreira Da Silva Muricy - CPF: 019.274.575-13

Praça Purificação | S/N | Centro | Santo Amaro-Ba

www.pmsantoamaro.ba.ipmbrasil.org.br/

Este documento foi assinado digitalmente por SERASA Experian
EC3D2991566A0D2208C65CF1C42A7DE8

Prefeitura Municipal de Santo Amaro



MEMORIAL DESCRITIVO

Proprietário: Município de Santo Amaro
Lote: 66
Área: 195,05 m²
Perímetro: 91,24 m

O **Lote de terreno sob nº 66 da Quadra 13**, localizado no município de Santo Amaro - BA, na quadra formada pela **Rua General Argolo, Rua Conde de Subaé, Rua Manoel Marques da Silva e Praça do Ex-Combatente**, de formato irregular, abrangendo uma área de **195,05 m²** (cento e noventa e cinco metros quadrados e cinco decímetros quadrados) e um perímetro de **91,24 m**.

Para quem de dentro do lote 66 olha para a Rua General Argolo inicia-se a descrição no vértice **1** na coordenada (EX: **531.441,8384** NY: **8.613.147,7807**), no ângulo interno de **92°09'20"** com uma distância de **5,01 m** de frente até o vértice **2** de coordenada (EX: **531.436,8508** NY: **8.613.148,1980**), confrontando com **Rua General Argolo**, daí deflete à direita no ângulo interno de **87°14'00"** com uma distância de **41,31 m** do lado direito até o vértice **3** de coordenada (EX: **531.442,2776** NY: **8.613.189,1501**), confrontando com **Lote 65**, daí deflete à direita no ângulo interno de **79°47'41"** com uma distância de **4,05 m** ao fundo até o vértice **4** de coordenada (EX: **531.446,1357** NY: **8.613.187,9148**), confrontando com **Lote 16**, daí deflete à esquerda no ângulo interno de **182°48'38"** com uma distância de **0,59 m** ao fundo até o vértice **5** de coordenada (EX: **531.446,7034** NY: **8.613.187,7633**), confrontando com **Lote 15**, daí deflete à direita no ângulo interno de **98°00'21"** com uma distância de **40,28 m** do lado esquerdo até o vértice **1** de coordenada (EX: **531.441,8384** NY: **8.613.147,7807**), confrontando com **Lote 67**.

Santo Amaro - BA, Quarta-feira, 5 de Junho de 2024.

RENEE BUZahr FONTES
BARRETO
NASCIMENTO:78831237500

Assinado de forma digital por
RENEE BUZahr FONTES BARRETO
NASCIMENTO:78831237500
Dados: 2024.07.18 16:11:11 -03'00'

Resp. Téc.:Renée Buzahr Fontes Barreto Nascimento
CREA: 0500186596

Rede Ganha Tempo De Serviços Empresariais Ltda.
CNPJ: 13.758.956/0001-07
Vanessa Ferreira Da Silva Muricy - CPF: 019.274.575-13

Praça Purificação | S/N | Centro | Santo Amaro-Ba

www.pmsantoamaro.ba.ipmbrasil.org.br/

Este documento foi assinado digitalmente por SERASA Experian
EC3D2991566A0D2208C65CF1C42A7DE8

Prefeitura Municipal de Santo Amaro



MEMORIAL DESCRITIVO

Proprietário: Município de Santo Amaro
Lote: 67
Área: 187,55 m²
Perímetro: 89,22 m

O **Lote de terreno sob nº 67 da Quadra 13**, localizado no município de Santo Amaro - BA, na quadra formada pela **Rua General Argolo, Rua Conde de Subaé, Rua Manoel Marques da Silva e Praça do Ex-Combatente**, de formato irregular, abrangendo uma área de **187,55 m²** (cento e oitenta e sete metros quadrados e cinquenta e cinco décimos quadrados) e um perímetro de **89,22 m**.

Para quem de dentro do lote 67 olha para a Rua General Argolo inicia-se a descrição no vértice **1** na coordenada (EX: **531.446,2447** NY: **8.613.147,3486**), no ângulo interno de **92°08'04"** com uma distância de **4,43 m** de frente até o vértice **2** de coordenada (EX: **531.441,8384** NY: **8.613.147,7807**), confrontando com **Rua General Argolo**, daí deflete à direita no ângulo interno de **88°39'49"** com uma distância de **40,28 m** do lado direito até o vértice **3** de coordenada (EX: **531.446,7034** NY: **8.613.187,7633**), confrontando com **Lote 66**, daí deflete à direita no ângulo interno de **81°59'30"** com uma distância de **5,03 m** ao fundo até o vértice **4** de coordenada (EX: **531.451,5586** NY: **8.613.186,4672**), confrontando com **Lote 15**, daí deflete à direita no ângulo interno de **97°12'37"** com uma distância de **39,48 m** do lado esquerdo até o vértice **1** de coordenada (EX: **531.446,2447** NY: **8.613.147,3486**), confrontando com **Lote 68**.

Santo Amaro - BA, Quarta-feira, 5 de Junho de 2024.

RENEE BUZahr FONTES
BARRETO
NASCIMENTO:788312375
00

Assinado de forma digital por
RENEE BUZahr FONTES BARRETO
NASCIMENTO:78831237500
Dados: 2024.07.18 16:11:22 -03'00'

Resp. Téc.:Renée Buzahr Fontes Barreto Nascimento
CREA: 0500186596

Rede Ganha Tempo De Serviços Empresariais Ltda.
CNPJ: 13.758.956/0001-07
Vanessa Ferreira Da Silva Muricy - CPF: 019.274.575-13

Praça Purificação | S/N | Centro | Santo Amaro-Ba

www.pmsantoamaro.ba.ipmbrasil.org.br/

Este documento foi assinado digitalmente por SERASA Experian
EC3D2991566A0D2208C65CF1C42A7DE8

Prefeitura Municipal de Santo Amaro



MEMORIAL DESCRITIVO

Proprietário: Município de Santo Amaro
Lote: 68
Área: 194,23 m²
Perímetro: 90,62 m

O **Lote de terreno sob nº 68 da Quadra 13**, localizado no município de Santo Amaro - BA, na quadra formada pela **Rua General Argolo, Rua Conde de Subaé, Rua Manoel Marques da Silva e Praça do Ex-Combatente**, de formato irregular, abrangendo uma área de **194,23 m²** (cento e noventa e quatro metros quadrados e vinte e três decímetros quadrados) e um perímetro de **90,62 m**.

Para quem de dentro do lote 68 olha para a Rua General Argolo inicia-se a descrição no vértice 1 na coordenada (EX: **531.451,5423** NY: **8.613.147,0825**), no ângulo interno de **93°26'54"** com uma distância de **5,30 m** de frente até o vértice 2 de coordenada (EX: **531.446,2447** NY: **8.613.147,3486**), confrontando com **Rua General Argolo**, daí deflete à direita no ângulo interno de **85°08'22"** com uma distância de **39,48 m** do lado direito até o vértice 3 de coordenada (EX: **531.451,5586** NY: **8.613.186,4672**), confrontando com **Lote 67**, daí deflete à direita no ângulo interno de **175°24'22"** com uma distância de **1,44 m** do lado direito até o vértice 4 de coordenada (EX: **531.451,8662** NY: **8.613.187,8744**), confrontando com **Lote 15**, daí deflete à direita no ângulo interno de **90°56'50"** com uma distância de **4,19 m** ao fundo até o vértice 5 de coordenada (EX: **531.455,9711** NY: **8.613.187,0480**), confrontando com **Lote 14**, daí deflete à direita no ângulo interno de **95°03'32"** com uma distância de **40,21 m** do lado esquerdo até o vértice 1 de coordenada (EX: **531.451,5423** NY: **8.613.147,0825**), confrontando com **Lote 69**.

Santo Amaro - BA, Quarta-feira, 5 de Junho de 2024.

RENEE BUZahr FONTES
BARRETO
NASCIMENTO:78831237500

Assinado de forma digital por
RENEE BUZahr FONTES BARRETO
NASCIMENTO:78831237500
Dados: 2024.07.18 16:11:33 -03'00'

Resp. Téc.:Renée Buzahr Fontes Barreto Nascimento
CREA: 0500186596

Rede Ganha Tempo De Serviços Empresariais Ltda.
CNPJ: 13.758.956/0001-07
Vanessa Ferreira Da Silva Muricy - CPF: 019.274.575-13

Praça Purificação | S/N | Centro | Santo Amaro-Ba

www.pmsantoamaro.ba.ipmbrasil.org.br/

Este documento foi assinado digitalmente por SERASA Experian
EC3D2991566A0D2208C65CF1C42A7DE8

Prefeitura Municipal de Santo Amaro



MEMORIAL DESCRITIVO

Proprietário: Município de Santo Amaro
Lote: 69
Área: 187,48 m²
Perímetro: 89,30 m

O **Lote de terreno sob nº 69 da Quadra 13**, localizado no município de Santo Amaro - BA, na quadra formada pela **Rua General Argolo, Rua Conde de Subaé, Rua Manoel Marques da Silva e Praça do Ex-Combatente**, de formato irregular, abrangendo uma área de **187,48 m²** (cento e oitenta e sete metros quadrados e quarenta e oito décimos quadrados) e um perímetro de **89,30 m**.

Para quem de dentro do lote 69 olha para a Rua General Argolo inicia-se a descrição no vértice 1 na coordenada (EX: **531.456,4427** NY: **8.613.146,8422**), no ângulo interno de **92°55'48"** com uma distância de **4,91 m** de frente até o vértice 2 de coordenada (EX: **531.451,5423** NY: **8.613.147,0825**), confrontando com **Rua General Argolo**, daí deflete à direita no ângulo interno de **86°29'03"** com uma distância de **40,21 m** do lado direito até o vértice 3 de coordenada (EX: **531.455,9711** NY: **8.613.187,0480**), confrontando com **Lote 68**, daí deflete à direita no ângulo interno de **86°13'42"** com uma distância de **1,18 m** ao fundo até o vértice 4 de coordenada (EX: **531.457,1313** NY: **8.613.186,8414**), confrontando com **Lote 14**, daí deflete à esquerda no ângulo interno de **181°10'59"** com uma distância de **3,32 m** ao fundo até o vértice 5 de coordenada (EX: **531.460,4099** NY: **8.613.186,3273**), confrontando com **Lote 13**, daí deflete à direita no ângulo interno de **93°10'28"** com uma distância de **39,68 m** do lado esquerdo até o vértice 1 de coordenada (EX: **531.456,4427** NY: **8.613.146,8422**), confrontando com **Lote 70**.

Santo Amaro - BA, Quarta-feira, 5 de Junho de 2024.

RENEE BUZAGR FONTES
BARRETO
NASCIMENTO:78831237500

Assinado de forma digital por
RENEE BUZAGR FONTES BARRETO
NASCIMENTO:78831237500
Dados: 2024.07.18 16:11:47 -03'00'

Resp. Téc.:Renée Buzahr Fontes Barreto Nascimento
CREA: 0500186596

Rede Ganha Tempo De Serviços Empresariais Ltda.
CNPJ: 13.758.956/0001-07
Vanessa Ferreira Da Silva Muricy - CPF: 019.274.575-13

Praça Purificação | S/N | Centro | Santo Amaro-Ba

www.pmsantoamaro.ba.ipmbrasil.org.br/

Este documento foi assinado digitalmente por SERASA Experian
EC3D2991566A0D2208C65CF1C42A7DE8

Prefeitura Municipal de Santo Amaro



MEMORIAL DESCRITIVO

Proprietário: Município de Santo Amaro
Lote: 70
Área: 183,04 m²
Perímetro: 88,30 m

O **Lote de terreno sob nº 70 da Quadra 13**, localizado no município de Santo Amaro - BA, na quadra formada pela **Rua General Argolo, Rua Conde de Subaé, Rua Manoel Marques da Silva e Praça do Ex-Combatente**, de formato irregular, abrangendo uma área de **183,04 m²** (cento e oitenta e três metros quadrados e quatro decímetros quadrados) e um perímetro de **88,30 m**.

Para quem de dentro do lote 70 olha para a Rua General Argolo inicia-se a descrição no vértice **1** na coordenada (EX: **531.460,9065** NY: **8.613.146,4631**), no ângulo interno de **91°19'34"** com uma distância de **4,48 m** de frente até o vértice **2** de coordenada (EX: **531.456,4427** NY: **8.613.146,8422**), confrontando com **Rua General Argolo**, daí deflete à direita no ângulo interno de **89°07'01"** com uma distância de **39,68 m** do lado direito até o vértice **3** de coordenada (EX: **531.460,4099** NY: **8.613.186,3273**), confrontando com **Lote 69**, daí deflete à direita no ângulo interno de **86°49'32"** com uma distância de **4,79 m** ao fundo até o vértice **4** de coordenada (EX: **531.465,1431** NY: **8.613.185,5851**), confrontando com **Lote 13**, daí deflete à direita no ângulo interno de **92°43'53"** com uma distância de **39,35 m** do lado esquerdo até o vértice **1** de coordenada (EX: **531.460,9065** NY: **8.613.146,4631**), confrontando com **Lote 71**.

Santo Amaro - BA, Quarta-feira, 5 de Junho de 2024.

RENEE BUZAGR FONTES
BARRETO
NASCIMENTO:78831237500

Assinado de forma digital por
RENEE BUZAGR FONTES BARRETO
NASCIMENTO:78831237500
Dados: 2024.07.18 16:12:04 -03'00'

Resp. Téc.:Renée Buzahr Fontes Barreto Nascimento
CREA: 0500186596

Rede Ganha Tempo De Serviços Empresariais Ltda.
CNPJ: 13.758.956/0001-07
Vanessa Ferreira Da Silva Muricy - CPF: 019.274.575-13

Praça Purificação | S/N | Centro | Santo Amaro-Ba

www.pmsantoamaro.ba.ipmbrasil.org.br/

Este documento foi assinado digitalmente por SERASA Experian
EC3D2991566A0D2208C65CF1C42A7DE8

Prefeitura Municipal de Santo Amaro



MEMORIAL DESCRITIVO

Proprietário: Município de Santo Amaro
Lote: 71
Área: 244,94 m²
Perímetro: 92,41 m

O **Lote de terreno sob nº 71 da Quadra 13**, localizado no município de Santo Amaro - BA, na quadra formada pela **Rua General Argolo, Rua Conde de Subaé, Rua Manoel Marques da Silva e Praça do Ex-Combatente**, de formato irregular, abrangendo uma área de **244,94 m²** (duzentos e quarenta e quatro metros quadrados e noventa e quatro decímetros quadrados) e um perímetro de **92,41 m**.

Para quem de dentro do lote 71 olha para a Rua General Argolo inicia-se a descrição no vértice 1 na coordenada (EX: **531.466,6647** NY: **8.613.145,9189**), no ângulo interno de **92°14'14"** com uma distância de **5,78 m** de frente até o vértice 2 de coordenada (EX: **531.460,9065** NY: **8.613.146,4631**), confrontando com **Rua General Argolo**, daí deflete à direita no ângulo interno de **89°13'06"** com uma distância de **39,35 m** do lado direito até o vértice 3 de coordenada (EX: **531.465,1431** NY: **8.613.185,5851**), confrontando com **Lote 70**, daí deflete à direita no ângulo interno de **82°04'15"** com uma distância de **5,69 m** ao fundo até o vértice 4 de coordenada (EX: **531.470,6644** NY: **8.613.184,1972**), confrontando com **Lote 12**, daí deflete à esquerda no ângulo interno de **269°45'35"** com uma distância de **1,12 m** ao fundo até o vértice 5 de coordenada (EX: **531.470,9411** NY: **8.613.185,2787**), confrontando com **Lote 12**, daí deflete à direita no ângulo interno de **90°33'26"** com uma distância de **1,00 m** ao fundo até o vértice 6 de coordenada (EX: **531.471,9098** NY: **8.613.185,0409**), confrontando com **Lote 11**, daí deflete à direita no ângulo interno de **96°09'24"** com uma distância de **39,47 m** do lado esquerdo até o vértice 1 de coordenada (EX: **531.466,6647** NY: **8.613.145,9189**), confrontando com **Lote 72**.

Santo Amaro - BA, Quarta-feira, 5 de Junho de 2024.

RENEE BUZHR FONTES
BARRETO
NASCIMENTO:7883123750
0

Assinado de forma digital por
RENEE BUZHR FONTES BARRETO
NASCIMENTO:78831237500
Dados: 2024.07.18 16:12:16 -03'00'

Resp. Téc.:Renée Buzahr Fontes Barreto Nascimento
CREA: 0500186596

Rede Ganha Tempo De Serviços Empresariais Ltda.
CNPJ: 13.758.956/0001-07
Vanessa Ferreira Da Silva Muricy - CPF: 019.274.575-13

Praça Purificação | S/N | Centro | Santo Amaro-Ba

www.pmsantoamaro.ba.ipmbrasil.org.br/

Este documento foi assinado digitalmente por SERASA Experian
EC3D2991566A0D2208C65CF1C42A7DE8

Prefeitura Municipal de Santo Amaro



MEMORIAL DESCRITIVO

Proprietário: Município de Santo Amaro
Lote: 72
Área: 196,29 m²
Perímetro: 88,79 m

O **Lote de terreno sob nº 72 da Quadra 13**, localizado no município de Santo Amaro - BA, na quadra formada pela **Rua General Argolo, Rua Conde de Subaé, Rua Manoel Marques da Silva e Praça do Ex-Combatente**, de formato irregular, abrangendo uma área de **196,29 m²** (cento e noventa e seis metros quadrados e vinte e nove décimos quadrados) e um perímetro de **88,79 m**.

Para quem de dentro do lote 72 olha para a Rua General Argolo inicia-se a descrição no vértice **1** na coordenada (EX: **531.471,8407** NY: **8.613.145,3398**), no ângulo interno de **89°55'23"** com uma distância de **5,21 m** de frente até o vértice **2** de coordenada (EX: **531.466,6647** NY: **8.613.145,9189**), confrontando com **Rua General Argolo**, daí deflete à direita no ângulo interno de **88°44'51"** com uma distância de **39,47 m** do lado direito até o vértice **3** de coordenada (EX: **531.471,9098** NY: **8.613.185,0409**), confrontando com **Lote 71**, daí deflete à direita no ângulo interno de **83°50'35"** com uma distância de **5,30 m** ao fundo até o vértice **4** de coordenada (EX: **531.477,0552** NY: **8.613.183,7777**), confrontando com **Lote 11**, daí deflete à direita no ângulo interno de **95°50'56"** com uma distância de **4,20 m** do lado esquerdo até o vértice **5** de coordenada (EX: **531.476,4747** NY: **8.613.179,6176**), confrontando com **Lote 03**, daí deflete à direita no ângulo interno de **178°44'53"** com uma distância de **8,02 m** do lado esquerdo até o vértice **6** de coordenada (EX: **531.475,1928** NY: **8.613.171,6998**), confrontando com **Lote 02**, daí deflete à direita no ângulo interno de **177°48'10"** com uma distância de **4,92 m** do lado esquerdo até o vértice **7** de coordenada (EX: **531.474,2210** NY: **8.613.166,8772**), confrontando com **Lote 01**, daí deflete à esquerda no ângulo interno de **185°05'11"** com uma distância de **21,67 m** do lado esquerdo até o vértice **1** de coordenada (EX: **531.471,8407** NY: **8.613.145,3398**), confrontando com **Lote 73**.

Santo Amaro - BA, Quarta-feira, 5 de Junho de 2024.

RENEE BUZHR FONTES
BARRETO
NASCIMENTO:78831237500

Assinado de forma digital por
RENEE BUZHR FONTES BARRETO
NASCIMENTO:78831237500
Dados: 2024.07.18 16:12:31 -03'00'

Resp. Téc.:Renée Buzahr Fontes Barreto Nascimento
CREA: 0500186596

Rede Ganha Tempo De Serviços Empresariais Ltda.
CNPJ: 13.758.956/0001-07
Vanessa Ferreira Da Silva Muricy - CPF: 019.274.575-13

Praça Purificação | S/N | Centro | Santo Amaro-Ba

www.pmsantoamaro.ba.ipmbrasil.org.br/

Este documento foi assinado digitalmente por SERASA Experian
EC3D2991566A0D2208C65CF1C42A7DE8

Prefeitura Municipal de Santo Amaro



MEMORIAL DESCRITIVO

Proprietário: Município de Santo Amaro
Lote: 73
Área: 108,80 m²
Perímetro: 53,01 m

O **Lote de terreno sob nº 73 da Quadra 13**, localizado no município de Santo Amaro - BA, na quadra formada pela **Rua General Argolo, Rua Conde de Subaé, Rua Manoel Marques da Silva e Praça do Ex-Combatente**, de formato irregular, abrangendo uma área de **108,80 m²** (cento e oito metros quadrados e oitenta decímetros quadrados) e um perímetro de **53,01 m**.

Para quem de dentro do lote 73 olha para a Rua General Argolo inicia-se a descrição no vértice **1** na coordenada (EX: **531.476,9197** NY: **8.613.144,9039**), no ângulo interno de **91°19'13"** com uma distância de **5,10 m** de frente até o vértice **2** de coordenada (EX: **531.471,8407** NY: **8.613.145,3398**), confrontando com **Rua General Argolo**, daí deflete à direita no ângulo interno de **88°35'57"** com uma distância de **21,67 m** do lado direito até o vértice **3** de coordenada (EX: **531.474,2210** NY: **8.613.166,8772**), confrontando com **Lote 72**, daí deflete à direita no ângulo interno de **85°38'19"** com uma distância de **5,08 m** ao fundo até o vértice **4** de coordenada (EX: **531.479,2144** NY: **8.613.165,9366**), confrontando com **Lote 01**, daí deflete à direita no ângulo interno de **94°26'31"** com uma distância de **21,16 m** do lado esquerdo até o vértice **1** de coordenada (EX: **531.476,9197** NY: **8.613.144,9039**), confrontando com **Lote 74**.

Santo Amaro - BA, Quarta-feira, 5 de Junho de 2024.

RENEE BUZAGR FONTES
BARRETO
NASCIMENTO:78831237500

Assinado de forma digital por
RENEE BUZAGR FONTES BARRETO
NASCIMENTO:78831237500
Dados: 2024.07.18 16:12:42 -03'00'

Resp. Téc.:Renée Buzahr Fontes Barreto Nascimento
CREA: 0500186596

Rede Ganha Tempo De Serviços Empresariais Ltda.
CNPJ: 13.758.956/0001-07
Vanessa Ferreira Da Silva Muricy - CPF: 019.274.575-13

Praça Purificação | S/N | Centro | Santo Amaro-Ba

www.pmsantoamaro.ba.ipmbrasil.org.br/

Este documento foi assinado digitalmente por SERASA Experian
EC3D2991566A0D2208C65CF1C42A7DE8

Prefeitura Municipal de Santo Amaro



MEMORIAL DESCRITIVO

Proprietário: Município de Santo Amaro
Lote: 74
Área: 123,13 m²
Perímetro: 53,18 m

O **Lote de terreno sob nº 74 da Quadra 13**, localizado no município de Santo Amaro - BA, na quadra formada pela **Rua General Argolo, Rua Conde de Subaé, Rua Manoel Marques da Silva e Praça do Ex-Combatente**, de formato irregular, abrangendo uma área de **123,13 m²** (cento e vinte e três metros quadrados e treze decímetros quadrados) e um perímetro de **53,18 m**.

Para quem de dentro do lote 74 olha para a Rua General Argolo inicia-se a descrição no vértice **1** na coordenada (EX: **531.483,3779** NY: **8.613.144,7272**), no ângulo interno de **92°05'32"** com uma distância de **6,46 m** de frente até o vértice **2** de coordenada (EX: **531.476,9197** NY: **8.613.144,9039**), confrontando com **Rua General Argolo**, daí deflete à direita no ângulo interno de **85°20'28"** com uma distância de **21,16 m** do lado direito até o vértice **3** de coordenada (EX: **531.479,2144** NY: **8.613.165,9366**), confrontando com **Lote 73**, daí deflete à direita no ângulo interno de **82°59'21"** com uma distância de **5,59 m** ao fundo até o vértice **4** de coordenada (EX: **531.484,6525** NY: **8.613.164,6574**), confrontando com **Lote 01**, daí deflete à direita no ângulo interno de **99°34'40"** com uma distância de **19,97 m** do lado esquerdo até o vértice **1** de coordenada (EX: **531.483,3779** NY: **8.613.144,7272**), confrontando com **Lote 75**.

Santo Amaro - BA, Quarta-feira, 5 de Junho de 2024.

RENEE BUZahr FONTES
BARRETO
NASCIMENTO:78831237500

Assinado de forma digital por
RENEE BUZahr FONTES BARRETO
NASCIMENTO:78831237500
Dados: 2024.07.18 16:12:54 -03'00'

Resp. Téc.:Renée Buzahr Fontes Barreto Nascimento
CREA: 0500186596

Rede Ganha Tempo De Serviços Empresariais Ltda.
CNPJ: 13.758.956/0001-07
Vanessa Ferreira Da Silva Muricy - CPF: 019.274.575-13

Praça Purificação | S/N | Centro | Santo Amaro-Ba

www.pmsantoamaro.ba.ipmbrasil.org.br/

Este documento foi assinado digitalmente por SERASA Experian
EC3D2991566A0D2208C65CF1C42A7DE8

Prefeitura Municipal de Santo Amaro



MEMORIAL DESCRITIVO

Proprietário: Município de Santo Amaro
Lote: 75
Área: 142,12 m²
Perímetro: 53,58 m

O **Lote de terreno sob nº 75 da Quadra 13**, localizado no município de Santo Amaro - BA, na quadra formada pela **Rua General Argolo, Rua Conde de Subaé, Rua Manoel Marques da Silva e Praça do Ex-Combatente** localizado na esquina da Rua General Argolo com a Praça do Ex-Combatente, de formato irregular, abrangendo uma área de **142,12 m²** (cento e quarenta e dois metros quadrados e doze décimos quadrados) e um perímetro de **53,58 m**.

Para quem de dentro do lote 75 olha para a Rua General Argolo inicia-se a descrição no vértice **1** na coordenada (EX: **531.488,4639** NY: **8.613.144,9637**), no ângulo interno de **150°54'46"** com uma distância de **0,70 m** de frente até o vértice **2** de coordenada (EX: **531.487,9513** NY: **8.613.144,4906**), confrontando com **Rua General Argolo**, daí deflete à direita no ângulo interno de **134°19'48"** com uma distância de **4,58 m** de frente até o vértice **3** de coordenada (EX: **531.483,3779** NY: **8.613.144,7272**), confrontando com **Rua General Argolo**, daí deflete à direita no ângulo interno de **89°18'05"** com uma distância de **19,97 m** do lado direito até o vértice **4** de coordenada (EX: **531.484,6525** NY: **8.613.164,6574**), confrontando com **Lote 74**, daí deflete à direita no ângulo interno de **81°15'31"** com uma distância de **9,82 m** ao fundo até o vértice **5** de coordenada (EX: **531.494,2464** NY: **8.613.162,5479**), confrontando com **Lote 01**, daí deflete à direita no ângulo interno de **84°11'50"** com uma distância de **18,51 m** do lado esquerdo até o vértice **1** de coordenada (EX: **531.488,4639** NY: **8.613.144,9637**), confrontando com **Praça do Ex-Combatente**.

Santo Amaro - BA, Quarta-feira, 5 de Junho de 2024.

RENEE BUZAGR FONTES
BARRETO
NASCIMENTO:78831237500

Assinado de forma digital por
RENEE BUZAGR FONTES BARRETO
NASCIMENTO:78831237500
Dados: 2024.07.18 16:13:06 -03'00'

Resp. Téc.:Renée Buzahr Fontes Barreto Nascimento
CREA: 0500186596

Rede Ganha Tempo De Serviços Empresariais Ltda.
CNPJ: 13.758.956/0001-07
Vanessa Ferreira Da Silva Muricy - CPF: 019.274.575-13

Praça Purificação | S/N | Centro | Santo Amaro-Ba

www.pmsantoamaro.ba.ipmbrasil.org.br/

Este documento foi assinado digitalmente por SERASA Experian
EC3D2991566A0D2208C65CF1C42A7DE8

Prefeitura Municipal de Santo Amaro



MEMORIAL DESCRITIVO

Proprietário: Município de Santo Amaro
Lote: 21
Área: 143,59 m²
Perímetro: 49,11 m

O **Lote de terreno sob nº 21 da Quadra 14**, localizado no município de Santo Amaro - BA, na quadra formada pela **Rua General Argolo, Av. Presidente Vargas, Rio Subaé e Rua Leovigildo Cardoso**, de formato irregular, abrangendo uma área de **143,59 m²** (cento e quarenta e três metros quadrados e cinquenta e nove décimos quadrados) e um perímetro de **49,11 m**.

Para quem de dentro do lote 21 olha para a Rua General Argolo inicia-se a descrição no vértice **1** na coordenada (EX: **531.364,2891** NY: **8.613.142,3934**), no ângulo interno de **91°05'36"** com uma distância de **9,71 m** de frente até o vértice **2** de coordenada (EX: **531.373,9770** NY: **8.613.141,7087**), confrontando com **Rua General Argolo**, daí deflete à direita no ângulo interno de **88°12'21"** com uma distância de **14,79 m** do lado direito até o vértice **3** de coordenada (EX: **531.372,4731** NY: **8.613.126,9972**), confrontando com **Lote 20**, daí deflete à direita no ângulo interno de **93°31'47"** com uma distância de **9,54 m** ao fundo até o vértice **4** de coordenada (EX: **531.362,9398** NY: **8.613.127,3812**), confrontando com **Lote 20**, daí deflete à direita no ângulo interno de **87°10'15"** com uma distância de **15,07 m** do lado esquerdo até o vértice **1** de coordenada (EX: **531.364,2891** NY: **8.613.142,3934**), confrontando com **Lote 22**.

Santo Amaro - BA, Segunda-feira, 3 de Junho de 2024.

RENEE BUZahr FONTES
BARRETO
NASCIMENTO:78831237500

Assinado de forma digital por
RENEE BUZahr FONTES BARRETO
NASCIMENTO:78831237500
Dados: 2024.07.18 16:17:59 -03'00'

Resp. Téc.:Renée Buzahr Fontes Barreto Nascimento
CREA: 0500186596

Rede Ganha Tempo De Serviços Empresariais Ltda.
CNPJ: 13.758.956/0001-07
Vanessa Ferreira Da Silva Muricy - CPF: 019.274.575-13

Praça Purificação | S/N | Centro | Santo Amaro-Ba

www.pmsantoamaro.ba.ipmbrasil.org.br/

Este documento foi assinado digitalmente por SERASA Experian
EC3D2991566A0D2208C65CF1C42A7DE8

Prefeitura Municipal de Santo Amaro



MEMORIAL DESCRITIVO

Proprietário: Município de Santo Amaro
Lote: 23
Área: 99,42 m²
Perímetro: 42,75 m

O **Lote de terreno sob nº 23 da Quadra 14**, localizado no município de Santo Amaro - BA, na quadra formada pela **Rua General Argolo, Av. Presidente Vargas, Rio Subaé e Rua Leovigildo Cardoso** localizado na esquina da Rua General Argolo com a Rua Leovigildo Cardoso, de formato irregular, abrangendo uma área de **99,42 m²** (noventa e nove metros quadrados e quarenta e dois decímetros quadrados) e um perímetro de **42,75 m**.

Para quem de dentro do lote 23 olha para a Rua General Argolo inicia-se a descrição no vértice **1** na coordenada (EX: **531.352,0592** NY: **8.613.143,8287**), no ângulo interno de **92°06'38"** com uma distância de **6,43 m** de frente até o vértice **2** de coordenada (EX: **531.358,4513** NY: **8.613.143,1074**), confrontando com **Rua General Argolo**, daí deflete à direita no ângulo interno de **91°12'35"** com uma distância de **14,30 m** do lado direito até o vértice **3** de coordenada (EX: **531.357,1486** NY: **8.613.128,8711**), confrontando com **Lote 22**, daí deflete à direita no ângulo interno de **92°10'11"** com uma distância de **7,29 m** ao fundo até o vértice **4** de coordenada (EX: **531.349,8693** NY: **8.613.129,2601**), confrontando com **Lote 24**, daí deflete à direita no ângulo interno de **84°30'36"** com uma distância de **14,73 m** do lado esquerdo até o vértice **1** de coordenada (EX: **531.352,0592** NY: **8.613.143,8287**), confrontando com **Rua Leovigildo Cardoso**.

Santo Amaro - BA, Segunda-feira, 3 de Junho de 2024.

RENEE BUZahr FONTES
BARRETO
NASCIMENTO:78831237500

Assinado de forma digital por
RENEE BUZahr FONTES BARRETO
NASCIMENTO:78831237500
Dados: 2024.07.18 16:18:10 -03'00'

Resp. Téc.:Renée Buzahr Fontes Barreto Nascimento
CREA: 0500186596

Rede Ganha Tempo De Serviços Empresariais Ltda.
CNPJ: 13.758.956/0001-07
Vanessa Ferreira Da Silva Muricy - CPF: 019.274.575-13

Praça Purificação | S/N | Centro | Santo Amaro-Ba

www.pmsantoamaro.ba.ipmbrasil.org.br/

Este documento foi assinado digitalmente por SERASA Experian
EC3D2991566A0D2208C65CF1C42A7DE8

Prefeitura Municipal de Santo Amaro



MEMORIAL DESCRITIVO

Proprietário: Município de Santo Amaro
Lote: 08
Área: 73,03 m²
Perímetro: 44,54m

O **Lote de terreno sob nº 08 da Quadra 15**, localizado no município de Santo Amaro - BA, na quadra formada pela **Rua Conde de Subaé, Rua General Argolo, Rua Leovigildo Cardoso e Rio Subaé**, de formato irregular, abrangendo uma área de **73,03 m²** (setenta e três metros quadrados e três decímetros quadrados) e um perímetro de **44,54 m**.

Para quem de dentro do lote 08 olha para a Rua Conde de Subaé inicia-se a descrição no vértice **1** na coordenada (EX: **531.314,8443** NY: **8.613.125,2476**), no ângulo interno de **86°55'37"** com uma distância de **4,09 m** de frente até o vértice **2** de coordenada (EX: **531.315,7688** NY: **8.613.129,2368**), confrontando com **Rua Conde de Subaé**, daí deflete à direita no ângulo interno de **92°28'48"** com uma distância de **18,13 m** do lado direito até o vértice **3** de coordenada (EX: **531.333,5960** NY: **8.613.125,9106**), confrontando com **Lote 09**, daí deflete à direita no ângulo interno de **91°35'59"** com uma distância de **3,90 m** ao fundo até o vértice **4** de coordenada (EX: **531.332,9877** NY: **8.613.122,0563**), confrontando com **Lote 13**, daí deflete à direita no ângulo interno de **88°59'35"** com uma distância de **18,42 m** do lado esquerdo até o vértice **1** de coordenada (EX: **531.314,8443** NY: **8.613.125,2476**), confrontando com **Lote 07**.

Santo Amaro - BA, Sexta-feira, 7 de Junho de 2024.

RENEE BUZahr FONTES
BARRETO
NASCIMENTO:78831237500

Assinado de forma digital por
RENEE BUZahr FONTES BARRETO
NASCIMENTO:78831237500
Dados: 2024.07.18 16:19:50 -03'00'

Resp. Téc.:Renée Buzahr Fontes Barreto Nascimento
CREA: 0500186596

Rede Ganha Tempo De Serviços Empresariais Ltda.
CNPJ: 13.758.956/0001-07
Vanessa Ferreira Da Silva Muricy - CPF: 019.274.575-13

Praça Purificação | S/N | Centro | Santo Amaro-Ba

www.pmsantoamaro.ba.ipmbrasil.org.br/

Este documento foi assinado digitalmente por SERASA Experian
EC3D2991566A0D2208C65CF1C42A7DE8

Prefeitura Municipal de Santo Amaro



MEMORIAL DESCRITIVO

Proprietário: Município de Santo Amaro
Lote: 09
Área: 75,22 m²
Perímetro: 44,31m

O **Lote de terreno sob nº 09 da Quadra 15**, localizado no município de Santo Amaro - BA, na quadra formada pela **Rua Conde de Subaé, Rua General Argolo, Rua Leovigildo Cardoso e Rio Subaé**, de formato irregular, abrangendo uma área de **75,22 m²** (setenta e cinco metros quadrados e vinte e dois decímetros quadrados) e um perímetro de **44,31 m**.

Para quem de dentro do lote 09 olha para a Rua Conde de Subaé inicia-se a descrição no vértice 1 na coordenada (EX: **531.315,7688** NY: **8.613.129,2368**), no ângulo interno de **87°47'24"** com uma distância de **4,13 m** de frente até o vértice 2 de coordenada (EX: **531.316,6831** NY: **8.613.133,2676**), confrontando com **Rua Conde de Subaé**, daí deflete à direita no ângulo interno de **92°34'12"** com uma distância de **17,80 m** do lado direito até o vértice 3 de coordenada (EX: **531.334,2060** NY: **8.613.130,1120**), confrontando com **Lote 10**, daí deflete à direita no ângulo interno de **91°56'51"** com uma distância de **4,25 m** ao fundo até o vértice 4 de coordenada (EX: **531.333,5960** NY: **8.613.125,9106**), confrontando com **Lote 13**, daí deflete à direita no ângulo interno de **87°41'32"** com uma distância de **18,13 m** do lado esquerdo até o vértice 1 de coordenada (EX: **531.315,7688** NY: **8.613.129,2368**), confrontando com **Lote 08**.

Santo Amaro - BA, Sexta-feira, 7 de Junho de 2024.

RENEE BUZahr FONTES
BARRETO
NASCIMENTO:7883123750
0

Assinado de forma digital por
RENEE BUZahr FONTES BARRETO
NASCIMENTO:78831237500
Dados: 2024.07.18 16:20:02 -03'00'

Resp. Téc.:Renée Buzahr Fontes Barreto Nascimento
CREA: 0500186596

Rede Ganha Tempo De Serviços Empresariais Ltda.
CNPJ: 13.758.956/0001-07
Vanessa Ferreira Da Silva Muricy - CPF: 019.274.575-13

Praça Purificação | S/N | Centro | Santo Amaro-Ba

www.pmsantoamaro.ba.ipmbrasil.org.br/

Este documento foi assinado digitalmente por SERASA Experian
EC3D2991566A0D2208C65CF1C42A7DE8

Prefeitura Municipal de Santo Amaro



MEMORIAL DESCRITIVO

Proprietário: Município de Santo Amaro
Lote: 10
Área: 128,01 m²
Perímetro: 49,28m

O **Lote de terreno sob nº 10 da Quadra 15**, localizado no município de Santo Amaro - BA, na quadra formada pela **Rua Conde de Subaé, Rua General Argolo, Rua Leovigildo Cardoso e Rio Subaé**, de formato irregular, abrangendo uma área de **128,01 m²** (cento e vinte e oito metros quadrados e um decímetros quadrados) e um perímetro de **49,28 m**.

Para quem de dentro do lote 10 olha para a Rua Conde de Subaé inicia-se a descrição no vértice **1** na coordenada (EX: **531.316,6831** NY: **8.613.133,2676**), no ângulo interno de **87°00'08"** com uma distância de **7,26 m** de frente até o vértice **2** de coordenada (EX: **531.318,3426** NY: **8.613.140,3397**), confrontando com **Rua Conde de Subaé**, daí deflete à direita no ângulo interno de **94°42'37"** com uma distância de **13,47 m** do lado direito até o vértice **3** de coordenada (EX: **531.331,6642** NY: **8.613.138,3496**), confrontando com **Lote 11**, daí deflete à esquerda no ângulo interno de **359°58'45"** com uma distância de **0,04 m** do lado direito até o vértice **4** de coordenada (EX: **531.331,6233** NY: **8.613.138,3558**), confrontando com **Lote 12**, daí deflete à direita no ângulo interno de **0°01'15"** com uma distância de **2,89 m** do lado direito até o vértice **5** de coordenada (EX: **531.334,4856** NY: **8.613.137,9282**), confrontando com **Lote 12**, daí deflete à direita no ângulo interno de **96°26'50"** com uma distância de **7,82 m** ao fundo até o vértice **6** de coordenada (EX: **531.334,2060** NY: **8.613.130,1120**), confrontando com **Lote 13**, daí deflete à direita no ângulo interno de **81°50'25"** com uma distância de **17,80 m** do lado esquerdo até o vértice **1** de coordenada (EX: **531.316,6831** NY: **8.613.133,2676**), confrontando com **Lote 09**.

Santo Amaro - BA, Sexta-feira, 7 de Junho de 2024.

RENEE BUZAGR FONTES
BARRETO
NASCIMENTO:78831237500

Assinado de forma digital por RENE
BUZAGR FONTES BARRETO
NASCIMENTO:78831237500
Dados: 2024.07.18 16:20:11 -03'00'

Resp. Téc.:Renée Buzahr Fontes Barreto Nascimento
CREA: 0500186596

Rede Ganha Tempo De Serviços Empresariais Ltda.
CNPJ: 13.758.956/0001-07
Vanessa Ferreira Da Silva Muricy - CPF: 019.274.575-13

Praça Purificação | S/N | Centro | Santo Amaro-Ba

www.pmsantoamaro.ba.ipmbrasil.org.br/

Este documento foi assinado digitalmente por SERASA Experian
EC3D2991566A0D2208C65CF1C42A7DE8

Prefeitura Municipal de Santo Amaro



MEMORIAL DESCRITIVO

Proprietário: Município de Santo Amaro
Lote: 11
Área: 97,55 m²
Perímetro: 40,58m

O **Lote de terreno sob nº 11 da Quadra 15**, localizado no município de Santo Amaro - BA, na quadra formada pela **Rua Conde de Subaé, Rua General Argolo, Rua Leovigildo Cardoso e Rio Subaé** localizado na esquina da Rua Conde de Subaé com a Rua General Argolo, de formato irregular, abrangendo uma área de **97,55 m²** (noventa e sete metros quadrados e cinquenta e cinco decímetros quadrados) e um perímetro de **40,58 m**.

Para quem de dentro do lote 11 olha para a Rua Conde de Subaé inicia-se a descrição no vértice **1** na coordenada (EX: **531.318,3426** NY: **8.613.140,3397**), no ângulo interno de **83°39'16"** com uma distância de **6,25 m** de frente até o vértice **2** de coordenada (EX: **531.319,9438** NY: **8.613.146,3819**), confrontando com **Rua Conde de Subaé**, daí deflete à direita no ângulo interno de **138°07'02"** com uma distância de **1,79 m** de frente até o vértice **3** de coordenada (EX: **531.321,4397** NY: **8.613.147,3637**), confrontando com **Rua Conde de Subaé**, daí deflete à direita no ângulo interno de **140°11'08"** com uma distância de **11,32 m** do lado direito até o vértice **4** de coordenada (EX: **531.332,6887** NY: **8.613.146,0742**), confrontando com **Rua General Argolo**, daí deflete à direita no ângulo interno de **88°40'48"** com uma distância de **7,79 m** ao fundo até o vértice **5** de coordenada (EX: **531.331,6233** NY: **8.613.138,3558**), confrontando com **Lote 12**, daí deflete à direita no ângulo interno de **89°21'47"** com uma distância de **13,43 m** do lado esquerdo até o vértice **1** de coordenada (EX: **531.318,3426** NY: **8.613.140,3397**), confrontando com **Lote 10**.

Santo Amaro - BA, Sexta-feira, 7 de Junho de 2024.

RENEE BUZahr
FONTES BARRETO
NASCIMENTO:7883123
7500

Assinado de forma digital por
RENEE BUZahr FONTES BARRETO
NASCIMENTO:78831237500
Dados: 2024.07.18 16:20:19 -03'00'

Resp. Téc.:Renée Buzahr Fontes Barreto Nascimento
CREA: 0500186596

Rede Ganha Tempo De Serviços Empresariais Ltda.
CNPJ: 13.758.956/0001-07
Vanessa Ferreira Da Silva Muricy - CPF: 019.274.575-13

Praça Purificação | S/N | Centro | Santo Amaro-Ba

www.pmsantoamaro.ba.ipmbrasil.org.br/

Este documento foi assinado digitalmente por SERASA Experian
EC3D2991566A0D2208C65CF1C42A7DE8

Prefeitura Municipal de Santo Amaro



MEMORIAL DESCRITIVO

Proprietário: Município de Santo Amaro
Lote: 12
Área: 19,89 m²
Perímetro: 20,78m

O **Lote de terreno sob nº 12 da Quadra 15**, localizado no município de Santo Amaro - BA, na quadra formada pela **Rua Conde de Subaé, Rua General Argolo, Rua Leovigildo Cardoso e Rio Subaé**, de formato irregular, abrangendo uma área de **19,89 m²** (dezenove metros quadrados e oitenta e nove décimos quadrados) e um perímetro de **20,78 m**.

Para quem de dentro do lote 12 olha para a Rua General Argolo inicia-se a descrição no vértice **1** na coordenada (EX: **531.332,6887** NY: **8.613.146,0742**), no ângulo interno de **91°36'12"** com uma distância de **2,18 m** de frente até o vértice **2** de coordenada (EX: **531.334,8574** NY: **8.613.145,8365**), confrontando com **Rua General Argolo**, daí deflete à direita no ângulo interno de **93°33'51"** com uma distância de **7,92 m** do lado direito até o vértice **3** de coordenada (EX: **531.334,4856** NY: **8.613.137,9282**), confrontando com **Lote 13**, daí deflete à direita no ângulo interno de **84°11'44"** com uma distância de **2,85 m** ao fundo até o vértice **4** de coordenada (EX: **531.331,6642** NY: **8.613.138,3496**), confrontando com **Lote 10**, daí deflete à direita no ângulo interno de **179°58'44"** com uma distância de **0,04 m** ao fundo até o vértice **5** de coordenada (EX: **531.331,6233** NY: **8.613.138,3558**), confrontando com **Lote 11**, daí deflete à direita no ângulo interno de **90°39'28"** com uma distância de **7,79 m** do lado esquerdo até o vértice **1** de coordenada (EX: **531.332,6887** NY: **8.613.146,0742**), confrontando com **Lote 11**.

Santo Amaro - BA, Sexta-feira, 7 de Junho de 2024.

RENEE BUZAGR FONTES
BARRETO
NASCIMENTO:7883123750
0

Assinado de forma digital por
RENEE BUZAGR FONTES BARRETO
NASCIMENTO:78831237500
Dados: 2024.07.18 16:20:29 -03'00'

Resp. Téc.:Renée Buzahr Fontes Barreto Nascimento
CREA: 0500186596

Rede Ganha Tempo De Serviços Empresariais Ltda.
CNPJ: 13.758.956/0001-07
Vanessa Ferreira Da Silva Muricy - CPF: 019.274.575-13

Praça Purificação | S/N | Centro | Santo Amaro-Ba

www.pmsantoamaro.ba.ipmbrasil.org.br/

Este documento foi assinado digitalmente por SERASA Experian
EC3D2991566A0D2208C65CF1C42A7DE8

Prefeitura Municipal de Santo Amaro



MEMORIAL DESCRITIVO

Proprietário: Município de Santo Amaro
Lote: 14
Área: 132,57 m²
Perímetro: 57,04m

O **Lote de terreno sob nº 14 da Quadra 15**, localizado no município de Santo Amaro - BA, na quadra formada pela , **Rua Conde de Subaé, Rua General Argolo, Rua Leovigildio Cardoso e Rio Subaé** localizado na esquina da Rua General Argolo com a Rua Leovigildio Cardoso, de formato irregular, abrangendo uma área de **132,57 m²** (cento e trinta e dois metros quadrados e cinquenta e sete décimos quadrados) e um perímetro de **57,04 m**.

Para quem de dentro do lote 14 olha para a Rua General Argolo inicia-se a descrição no vértice **1** na coordenada (EX: **531.342,2568** NY: **8.613.144,9374**), no ângulo interno de **91°21'00"** com uma distância de **5,88 m** de frente até o vértice **2** de coordenada (EX: **531.348,0986** NY: **8.613.144,2668**), confrontando com **Rua General Argolo**, daí deflete à direita no ângulo interno de **88°29'34"** com uma distância de **22,72 m** do lado direito até o vértice **3** de coordenada (EX: **531.344,9149** NY: **8.613.121,7722**), confrontando com **Rua Leovigildio Cardoso**, daí deflete à direita no ângulo interno de **90°35'33"** com uma distância de **5,82 m** ao fundo até o vértice **4** de coordenada (EX: **531.339,1478** NY: **8.613.122,5277**), confrontando com **Lote 15**, daí deflete à direita no ângulo interno de **89°33'53"** com uma distância de **22,62 m** do lado esquerdo até o vértice **1** de coordenada (EX: **531.342,2568** NY: **8.613.144,9374**), confrontando com **Lote 13**.

Santo Amaro - BA, Sexta-feira, 7 de Junho de 2024.

RENEE BUZAGR FONTES
BARRETO
NASCIMENTO:78831237500

Assinado de forma digital por
RENEE BUZAGR FONTES BARRETO
NASCIMENTO:78831237500
Dados: 2024.07.18 16:20:37 -03'00'

Resp. Téc.:Renée Buzahr Fontes Barreto Nascimento
CREA: 0500186596

Rede Ganha Tempo De Serviços Empresariais Ltda.
CNPJ: 13.758.956/0001-07
Vanessa Ferreira Da Silva Muricy - CPF: 019.274.575-13

Praça Purificação | S/N | Centro | Santo Amaro-Ba

www.pmsantoamaro.ba.ipmbrasil.org.br/

Este documento foi assinado digitalmente por SERASA Experian
EC3D2991566A0D2208C65CF1C42A7DE8

Prefeitura Municipal de Santo Amaro



MEMORIAL DESCRITIVO

Proprietário: Município de Santo Amaro
Lote: 10
Área: 180,68 m²
Perímetro: 74,08 m

O **Lote de terreno sob nº 10 da Quadra 16**, localizado no município de Santo Amaro - BA, na quadra formada pela **Rua Manoel Marques da Silva, Rua Conde de Subaé, Rio Subaé, Quadra 09 A e Área Remanescente**, localizado na esquina da Rua Conde de Subaé com a Rua Conde de Subaé, de formato irregular, abrangendo uma área de **180,68 m²** (cento e oitenta metros quadrados e sessenta e oito decímetros quadrados) e um perímetro de **74,08 m**.

Para quem de dentro do lote 10 olha para a Rua Conde de Subaé inicia-se a descrição no vértice **1** na coordenada (EX: **531.304,9399** NY: **8.613.131,1283**), no ângulo interno de **95°35'15"** com uma distância de **6,44 m** de frente até o vértice **2** de coordenada (EX: **531.303,6073** NY: **8.613.124,8271**), confrontando com **Rua Conde de Subaé**, daí deflete à direita no ângulo interno de **85°40'06"** com uma distância de **30,52 m** do lado direito até o vértice **3** de coordenada (EX: **531.274,3070** NY: **8.613.133,3800**), confrontando com **Lote 09**, daí deflete à direita no ângulo interno de **91°20'46"** com uma distância de **2,24 m** ao fundo até o vértice **4** de coordenada (EX: **531.274,8838** NY: **8.613.135,5436**), confrontando com **Área Remanescente**, daí deflete à direita no ângulo interno de **89°13'48"** com uma distância de **5,09 m** do lado esquerdo até o vértice **5** de coordenada (EX: **531.279,7858** NY: **8.613.134,1661**), confrontando com **Área Remanescente**, daí deflete à esquerda no ângulo interno de **270°47'12"** com uma distância de **4,68 m** do lado esquerdo até o vértice **6** de coordenada (EX: **531.280,9911** NY: **8.613.138,6925**), confrontando com **Área Remanescente**, daí deflete à direita no ângulo interno de **87°22'51"** com uma distância de **9,73 m** do lado esquerdo até o vértice **7** de coordenada (EX: **531.290,2695** NY: **8.613.135,7619**), confrontando com **Área Remanescente**, daí deflete à direita no ângulo interno de **180°00'00"** com uma distância de **14,51 m** do lado esquerdo até o vértice **8** de coordenada (EX: **531.304,1089** NY: **8.613.131,3908**), confrontando com **Lote 11**, daí deflete à esquerda no ângulo interno de **180°00'00"** com uma distância de **0,87 m** do lado esquerdo até o vértice **1** de coordenada (EX: **531.304,9399** NY: **8.613.131,1283**), confrontando com **Rua Conde de Subaé**.

Santo Amaro - BA, Segunda-feira, 3 de Junho de 2024.

RENEE BUZAGR FONTES
BARRETO
NASCIMENTO:78831237500
Assinado de forma digital por
RENEE BUZAGR FONTES BARRETO
NASCIMENTO:78831237500
Dados: 2024.07.18 16:23:43 -03'00'

Resp. Téc.:Renée Buzahr Fontes Barreto Nascimento
CREA: 0500186596

Rede Ganha Tempo De Serviços Empresariais Ltda.
CNPJ: 13.758.956/0001-07
Vanessa Ferreira Da Silva Muricy - CPF: 019.274.575-13

Praça Purificação | S/N | Centro | Santo Amaro-Ba

www.pmsantoamaro.ba.ipmbrasil.org.br/

Este documento foi assinado digitalmente por SERASA Experian
EC3D2991566A0D2208C65CF1C42A7DE8

Prefeitura Municipal de Santo Amaro



MEMORIAL DESCRITIVO

Proprietário: Município de Santo Amaro
Lote: 11
Área: 60,52 m²
Perímetro: 37,17 m

O **Lote de terreno sob nº 11 da Quadra 16**, localizado no município de Santo Amaro - BA, na quadra formada pela **Rua Manoel Marques da Silva, Rua Conde de Subaé, Rio Subaé, Quadra 09 A e Área Remanescente**, de formato irregular, abrangendo uma área de **60,52 m²** (sessenta metros quadrados e cinquenta e dois decímetros quadrados) e um perímetro de **37,17 m**.

Para quem de dentro do lote 11 olha para a Rua Conde de Subaé inicia-se a descrição no vértice **1** na coordenada (EX: **531.305,1914** NY: **8.613.135,5987**), no ângulo interno de **92°03'28"** com uma distância de **4,34 m** de frente até o vértice **2** de coordenada (EX: **531.304,1089** NY: **8.613.131,3908**), confrontando com **Rua Conde de Subaé**, daí deflete à direita no ângulo interno de **86°53'56"** com uma distância de **14,51 m** do lado direito até o vértice **3** de coordenada (EX: **531.290,2695** NY: **8.613.135,7619**), confrontando com **Lote 10**, daí deflete à direita no ângulo interno de **89°25'11"** com uma distância de **4,08 m** ao fundo até o vértice **4** de coordenada (EX: **531.291,5376** NY: **8.613.139,6394**), confrontando com **Área Remanescente**, daí deflete à direita no ângulo interno de **91°37'25"** com uma distância de **14,24 m** do lado esquerdo até o vértice **1** de coordenada (EX: **531.305,1914** NY: **8.613.135,5987**), confrontando com **Lote 12**.

Santo Amaro - BA, Segunda-feira, 3 de Junho de 2024.

RENEE BUZAGR FONTES BARRETO
NASCIMENTO: 78831237500
Assinado de forma digital por
RENEE BUZAGR FONTES BARRETO
NASCIMENTO: 78831237500
Dados: 2024.07.18 16:23:50 -03'00'

Resp. Téc.: **Renée Buzahr Fontes Barreto Nascimento**
CREA: **0500186596**

Rede Ganha Tempo De Serviços Empresariais Ltda.
CNPJ: 13.758.956/0001-07
Vanessa Ferreira Da Silva Muricy - CPF: 019.274.575-13

Praça Purificação | S/N | Centro | Santo Amaro-Ba

www.pmsantoamaro.ba.ipmbrasil.org.br/

Este documento foi assinado digitalmente por SERASA Experian
EC3D2991566A0D2208C65CF1C42A7DE8

Prefeitura Municipal de Santo Amaro



MEMORIAL DESCRITIVO

Proprietário: Município de Santo Amaro
Lote: 12
Área: 123,45 m²
Perímetro: 52,74 m

O **Lote de terreno sob nº 12 da Quadra 16**, localizado no município de Santo Amaro - BA, na quadra formada pela **Rua Manoel Marques da Silva, Rua Conde de Subaé, Rio Subaé, Quadra 09 A e Área Remanescente**, localizado na esquina da Rua Conde de Subaé com a Rua Conde de Subaé, de formato irregular, abrangendo uma área de **123,45 m²** (cento e vinte e três metros quadrados e quarenta e cinco decímetros quadrados) e um perímetro de **52,74 m**.

Para quem de dentro do lote 12 olha para a Rua Conde de Subaé inicia-se a descrição no vértice **1** na coordenada (EX: **531.306,9065** NY: **8.613.141,1688**), no ângulo interno de **95°44'15"** com uma distância de **5,89 m** de frente até o vértice **2** de coordenada (EX: **531.305,6501** NY: **8.613.135,4190**), confrontando com **Rua Conde de Subaé**, daí deflete à direita no ângulo interno de **80°56'11"** com uma distância de **0,49 m** do lado direito até o vértice **3** de coordenada (EX: **531.305,1914** NY: **8.613.135,5987**), confrontando com **Rua Conde de Subaé**, daí deflete à esquerda no ângulo interno de **184°54'16"** com uma distância de **14,24 m** do lado direito até o vértice **4** de coordenada (EX: **531.291,5376** NY: **8.613.139,6394**), confrontando com **Lote 11**, daí deflete à direita no ângulo interno de **179°48'19"** com uma distância de **5,90 m** do lado direito até o vértice **5** de coordenada (EX: **531.285,8820** NY: **8.613.141,3340**), confrontando com **Área Remanescente**, daí deflete à direita no ângulo interno de **87°00'24"** com uma distância de **6,36 m** ao fundo até o vértice **6** de coordenada (EX: **531.288,0247** NY: **8.613.147,3271**), confrontando com **Área Remanescente**, daí deflete à direita no ângulo interno de **91°36'35"** com uma distância de **19,86 m** do lado esquerdo até o vértice **1** de coordenada (EX: **531.306,9065** NY: **8.613.141,1688**), confrontando com **Lote 13**.

Santo Amaro - BA, Segunda-feira, 3 de Junho de 2024.

RENEE BUZAGR FONTES
BARRETO
NASCIMENTO: 78831237500

Assinado de forma digital por
RENEE BUZAGR FONTES BARRETO
NASCIMENTO: 78831237500
Dados: 2024.07.18 16:23:57 -03'00'

Resp. Téc.: **Renée Buzahr Fontes Barreto Nascimento**
CREA: **0500186596**

Rede Ganha Tempo De Serviços Empresariais Ltda.
CNPJ: 13.758.956/0001-07
Vanessa Ferreira Da Silva Muricy - CPF: 019.274.575-13

Praça Purificação | S/N | Centro | Santo Amaro-Ba

www.pmsantoamaro.ba.ipmbrasil.org.br/

Este documento foi assinado digitalmente por SERASA Experian
EC3D2991566A0D2208C65CF1C42A7DE8

Prefeitura Municipal de Santo Amaro



MEMORIAL DESCRITIVO

Proprietário: Município de Santo Amaro
Lote: 13
Área: 186,58 m²
Perímetro: 74,94 m

O **Lote de terreno sob nº 13 da Quadra 16**, localizado no município de Santo Amaro - BA, na quadra formada pela **Rua Manoel Marques da Silva, Rua Conde de Subaé, Rio Subaé, Quadra 09 A e Área Remanescente**, de formato irregular, abrangendo uma área de **186,58 m²** (cento e oitenta e seis metros quadrados e cinquenta e oito decímetros quadrados) e um perímetro de **74,94 m**.

Para quem de dentro do lote 13 olha para a Rua Conde de Subaé inicia-se a descrição no vértice **1** na coordenada (EX: **531.308,7697** NY: **8.613.146,8375**), no ângulo interno de **89°41'09"** com uma distância de **5,97 m** de frente até o vértice **2** de coordenada (EX: **531.306,9065** NY: **8.613.141,1688**), confrontando com **Rua Conde de Subaé**, daí deflete à direita no ângulo interno de **90°07'52"** com uma distância de **19,86 m** do lado direito até o vértice **3** de coordenada (EX: **531.288,0247** NY: **8.613.147,3271**), confrontando com **Lote 12**, daí deflete à direita no ângulo interno de **179°50'33"** com uma distância de **11,85 m** do lado direito até o vértice **4** de coordenada (EX: **531.276,7690** NY: **8.613.151,0324**), confrontando com **Área Remanescente**, daí deflete à direita no ângulo interno de **87°12'04"** com uma distância de **5,84 m** ao fundo até o vértice **5** de coordenada (EX: **531.278,8645** NY: **8.613.156,4855**), confrontando com **Área Remanescente**, daí deflete à direita no ângulo interno de **93°08'22"** com uma distância de **31,42 m** do lado esquerdo até o vértice **1** de coordenada (EX: **531.308,7697** NY: **8.613.146,8375**), confrontando com **Lote 14**.

Santo Amaro - BA, Segunda-feira, 3 de Junho de 2024.

RENEE BUZAGR FONTES
BARRETO
NASCIMENTO:7883123750
0

Assinado de forma digital por
RENEE BUZAGR FONTES BARRETO
NASCIMENTO:78831237500
Dados: 2024.07.18 16:24:04 -03'00'

Resp. Téc.:Renée Buzahr Fontes Barreto Nascimento
CREA: 0500186596

Rede Ganha Tempo De Serviços Empresariais Ltda.
CNPJ: 13.758.956/0001-07
Vanessa Ferreira Da Silva Muricy - CPF: 019.274.575-13

Praça Purificação | S/N | Centro | Santo Amaro-Ba

www.pmsantoamaro.ba.ipmbrasil.org.br/

Este documento foi assinado digitalmente por SERASA Experian
EC3D2991566A0D2208C65CF1C42A7DE8

Prefeitura Municipal de Santo Amaro



MEMORIAL DESCRITIVO

Proprietário: Município de Santo Amaro
Lote: 14
Área: 225,47 m²
Perímetro: 102,04 m

O **Lote de terreno sob nº 14 da Quadra 16**, localizado no município de Santo Amaro - BA, na quadra formada pela **Rua Manoel Marques da Silva, Rua Conde de Subaé, Rio Subaé, Quadra 09 A e Área Remanescente**, de formato irregular, abrangendo uma área de **225,47 m²** (duzentos e vinte e cinco metros quadrados e quarenta e sete decímetros quadrados) e um perímetro de **102,04 m**.

Para quem de dentro do lote 14 olha para a Rua Conde de Subaé inicia-se a descrição no vértice **1** na coordenada (EX: **531.310,1847** NY: **8.613.151,8479**), no ângulo interno de **91°09'56"** com uma distância de **5,21 m** de frente até o vértice **2** de coordenada (EX: **531.308,7697** NY: **8.613.146,8375**), confrontando com **Rua Conde de Subaé**, daí deflete à direita no ângulo interno de **87°53'21"** com uma distância de **31,42 m** do lado direito até o vértice **3** de coordenada (EX: **531.278,8645** NY: **8.613.156,4855**), confrontando com **Lote 13**, daí deflete à esquerda no ângulo interno de **182°37'29"** com uma distância de **14,52 m** do lado direito até o vértice **4** de coordenada (EX: **531.264,8565** NY: **8.613.160,3060**), confrontando com **Área Remanescente**, daí deflete à direita no ângulo interno de **89°19'19"** com uma distância de **4,98 m** ao fundo até o vértice **5** de coordenada (EX: **531.266,2244** NY: **8.613.165,0973**), confrontando com **Área Remanescente**, daí deflete à direita no ângulo interno de **89°29'26"** com uma distância de **15,20 m** do lado esquerdo até o vértice **6** de coordenada (EX: **531.280,8041** NY: **8.613.160,7943**), confrontando com **Área Remanescente**, daí deflete à direita no ângulo interno de **179°30'29"** com uma distância de **30,71 m** do lado esquerdo até o vértice **1** de coordenada (EX: **531.310,1847** NY: **8.613.151,8479**), confrontando com **Lote 15**.

Santo Amaro - BA, Segunda-feira, 3 de Junho de 2024.

RENEE BUZahr FONTES
BARRETO
NASCIMENTO:78831237500

Assinado de forma digital por
RENEE BUZahr FONTES BARRETO
NASCIMENTO:78831237500
Dados: 2024.07.18 16:24:11 -03'00'

Resp. Téc.:Renée Buzahr Fontes Barreto Nascimento
CREA: 0500186596

Rede Ganha Tempo De Serviços Empresariais Ltda.
CNPJ: 13.758.956/0001-07
Vanessa Ferreira Da Silva Muricy - CPF: 019.274.575-13

Praça Purificação | S/N | Centro | Santo Amaro-Ba

www.pmsantoamaro.ba.ipmbrasil.org.br/

Este documento foi assinado digitalmente por SERASA Experian
EC3D2991566A0D2208C65CF1C42A7DE8

Prefeitura Municipal de Santo Amaro



MEMORIAL DESCRITIVO

Proprietário: Município de Santo Amaro
Lote: 15
Área: 156,02 m²
Perímetro: 71,67 m

O **Lote de terreno sob nº 15 da Quadra 16**, localizado no município de Santo Amaro - BA, na quadra formada pela **Rua Manoel Marques da Silva, Rua Conde de Subaé, Rio Subaé, Quadra 09 A e Área Remanescente**, de formato irregular, abrangendo uma área de **156,02 m²** (cento e cinquenta e seis metros quadrados e dois decímetros quadrados) e um perímetro de **71,67 m**.

Para quem de dentro do lote 15 olha para a Rua Conde de Subaé inicia-se a descrição no vértice **1** na coordenada (EX: **531.311,7812** NY: **8.613.156,3820**), no ângulo interno de **88°31'47"** com uma distância de **4,81 m** de frente até o vértice **2** de coordenada (EX: **531.310,1847** NY: **8.613.151,8479**), confrontando com **Rua Conde de Subaé**, daí deflete à direita no ângulo interno de **92°27'44"** com uma distância de **30,71 m** do lado direito até o vértice **3** de coordenada (EX: **531.280,8041** NY: **8.613.160,7943**), confrontando com **Lote 14**, daí deflete à direita no ângulo interno de **89°12'40"** com uma distância de **5,30 m** ao fundo até o vértice **4** de coordenada (EX: **531.282,4177** NY: **8.613.165,8431**), confrontando com **Área Remanescente**, daí deflete à direita no ângulo interno de **90°30'19"** com uma distância de **2,98 m** do lado esquerdo até o vértice **5** de coordenada (EX: **531.285,2611** NY: **8.613.164,9618**), confrontando com **Área Remanescente**, daí deflete à direita no ângulo interno de **179°17'30"** com uma distância de **27,87 m** do lado esquerdo até o vértice **1** de coordenada (EX: **531.311,7812** NY: **8.613.156,3820**), confrontando com **Lote 16**.

Santo Amaro - BA, Segunda-feira, 3 de Junho de 2024.

RENEE BUZAGR FONTES
BARRETO
NASCIMENTO:7883123750
0

Assinado de forma digital por
RENEE BUZAGR FONTES BARRETO
NASCIMENTO:78831237500
Dados: 2024.07.18 16:24:18 -03'00'

Resp. Téc.:Renée Buzahr Fontes Barreto Nascimento
CREA: 0500186596

Rede Ganha Tempo De Serviços Empresariais Ltda.
CNPJ: 13.758.956/0001-07
Vanessa Ferreira Da Silva Muricy - CPF: 019.274.575-13

Praça Purificação | S/N | Centro | Santo Amaro-Ba

www.pmsantoamaro.ba.ipmbrasil.org.br/

Este documento foi assinado digitalmente por SERASA Experian
EC3D2991566A0D2208C65CF1C42A7DE8

Prefeitura Municipal de Santo Amaro



MEMORIAL DESCRITIVO

Proprietário: Município de Santo Amaro
Lote: 16
Área: 229,72 m²
Perímetro: 72,73 m

O **Lote de terreno sob nº 16 da Quadra 16**, localizado no município de Santo Amaro - BA, na quadra formada pela **Rua Manoel Marques da Silva, Rua Conde de Subaé, Rio Subaé, Quadra 09 A e Área Remanescente**, de formato irregular, abrangendo uma área de **229,72 m²** (duzentos e vinte e nove metros quadrados e setenta e dois décimos quadrados) e um perímetro de **72,73 m**.

Para quem de dentro do lote 16 olha para a Rua Conde de Subaé inicia-se a descrição no vértice **1** na coordenada (EX: **531.314,3644** NY: **8.613.164,2200**), no ângulo interno de **89°14'38"** com uma distância de **8,25 m** de frente até o vértice **2** de coordenada (EX: **531.311,7812** NY: **8.613.156,3820**), confrontando com **Rua Conde de Subaé**, daí deflete à direita no ângulo interno de **90°18'47"** com uma distância de **27,87 m** do lado direito até o vértice **3** de coordenada (EX: **531.285,2611** NY: **8.613.164,9618**), confrontando com **Lote 15**, daí deflete à direita no ângulo interno de **94°27'43"** com uma distância de **8,06 m** ao fundo até o vértice **4** de coordenada (EX: **531.287,1371** NY: **8.613.172,7966**), confrontando com **Área Remanescente**, daí deflete à direita no ângulo interno de **85°58'52"** com uma distância de **28,55 m** do lado esquerdo até o vértice **1** de coordenada (EX: **531.314,3644** NY: **8.613.164,2200**), confrontando com **Lote 17**.

Santo Amaro - BA, Segunda-feira, 3 de Junho de 2024.

RENEE BUZahr
FONTES BARRETO
NASCIMENTO:788312
37500

Assinado de forma digital por
RENEE BUZahr FONTES
BARRETO
NASCIMENTO:78831237500
Dados: 2024.07.18 16:24:27
-03'00'

Resp. Téc.:Renée Buzahr Fontes Barreto Nascimento
CREA: 0500186596

Rede Ganha Tempo De Serviços Empresariais Ltda.
CNPJ: 13.758.956/0001-07
Vanessa Ferreira Da Silva Muricy - CPF: 019.274.575-13

Praça Purificação | S/N | Centro | Santo Amaro-Ba

www.pmsantoamaro.ba.ipmbrasil.org.br/

Este documento foi assinado digitalmente por SERASA Experian
EC3D2991566A0D2208C65CF1C42A7DE8

Prefeitura Municipal de Santo Amaro



MEMORIAL DESCRITIVO

Proprietário: Município de Santo Amaro
Lote: 17
Área: 119,54 m²
Perímetro: 65,07 m

O **Lote de terreno sob nº 17 da Quadra 16**, localizado no município de Santo Amaro - BA, na quadra formada pela **Rua Manoel Marques da Silva, Rua Conde de Subaé, Rio Subaé, Quadra 09 A e Área Remanescente**, de formato irregular, abrangendo uma área de **119,54 m²** (cento e dezenove metros quadrados e cinquenta e quatro decímetros quadrados) e um perímetro de **65,07 m**.

Para quem de dentro do lote 17 olha para a Rua Conde de Subaé inicia-se a descrição no vértice **1** na coordenada (EX: **531.315,4773** NY: **8.613.168,0105**), no ângulo interno de **92°14'00"** com uma distância de **3,95 m** de frente até o vértice **2** de coordenada (EX: **531.314,3644** NY: **8.613.164,2200**), confrontando com **Rua Conde de Subaé**, daí deflete à direita no ângulo interno de **88°52'41"** com uma distância de **28,55 m** do lado direito até o vértice **3** de coordenada (EX: **531.287,1371** NY: **8.613.172,7966**), confrontando com **Lote 16**, daí deflete à direita no ângulo interno de **84°47'37"** com uma distância de **4,51 m** ao fundo até o vértice **4** de coordenada (EX: **531.288,8779** NY: **8.613.176,9600**), confrontando com **Área Remanescente**, daí deflete à direita no ângulo interno de **94°05'42"** com uma distância de **28,06 m** do lado esquerdo até o vértice **1** de coordenada (EX: **531.315,4773** NY: **8.613.168,0105**), confrontando com **Lote 18**.

Santo Amaro - BA, Segunda-feira, 3 de Junho de 2024.

RENEE BUZHR FONTES BARRETO
NASCIMENTO:78831237500
00

Assinado de forma digital por
RENEE BUZHR FONTES BARRETO
NASCIMENTO:78831237500
Dados: 2024.07.18 16:24:34
-03'00'

Resp. Téc.:Renée Buzahr Fontes Barreto Nascimento
CREA: 0500186596

Rede Ganha Tempo De Serviços Empresariais Ltda.
CNPJ: 13.758.956/0001-07
Vanessa Ferreira Da Silva Muricy - CPF: 019.274.575-13

Praça Purificação | S/N | Centro | Santo Amaro-Ba

www.pmsantoamaro.ba.ipmbrasil.org.br/

Este documento foi assinado digitalmente por SERASA Experian
EC3D2991566A0D2208C65CF1C42A7DE8

Prefeitura Municipal de Santo Amaro



MEMORIAL DESCRITIVO

Proprietário: Município de Santo Amaro
Lote: 18
Área: 161,93 m²
Perímetro: 84,62 m

O **Lote de terreno sob nº 18 da Quadra 16**, localizado no município de Santo Amaro - BA, na quadra formada pela **Rua Manoel Marques da Silva, Rua Conde de Subaé, Rio Subaé, Quadra 09 A e Área Remanescente**, de formato irregular, abrangendo uma área de **161,93 m²** (cento e sessenta e um metros quadrados e noventa e três décimos quadrados) e um perímetro de **84,62 m**.

Para quem de dentro do lote 18 olha para a Rua Conde de Subaé inicia-se a descrição no vértice **1** na coordenada (EX: **531.317,1488** NY: **8.613.171,8079**), no ângulo interno de **85°13'26"** com uma distância de **4,15 m** de frente até o vértice **2** de coordenada (EX: **531.315,4773** NY: **8.613.168,0105**), confrontando com **Rua Conde de Subaé**, daí deflete à direita no ângulo interno de **95°09'46"** com uma distância de **28,06 m** do lado direito até o vértice **3** de coordenada (EX: **531.288,8779** NY: **8.613.176,9600**), confrontando com **Lote 17**, daí deflete à direita no ângulo interno de **179°37'48"** com uma distância de **9,73 m** do lado direito até o vértice **4** de coordenada (EX: **531.279,6798** NY: **8.613.180,1210**), confrontando com **Área Remanescente**, daí deflete à direita no ângulo interno de **92°47'01"** com uma distância de **4,33 m** ao fundo até o vértice **5** de coordenada (EX: **531.280,8871** NY: **8.613.184,2815**), confrontando com **Área Remanescente**, daí deflete à direita no ângulo interno de **87°11'58"** com uma distância de **38,35 m** do lado esquerdo até o vértice **1** de coordenada (EX: **531.317,1488** NY: **8.613.171,8079**), confrontando com **Lote 19**.

Santo Amaro - BA, Segunda-feira, 3 de Junho de 2024.

RENEE BUZAGR
FONTES BARRETO
NASCIMENTO:7883123
7500

Assinado de forma digital por
RENEE BUZAGR FONTES BARRETO
NASCIMENTO:78831237500
Dados: 2024.07.18 16:24:41 -03'00'

Resp. Téc.:Renée Buzahr Fontes Barreto Nascimento
CREA: 0500186596

Rede Ganha Tempo De Serviços Empresariais Ltda.
CNPJ: 13.758.956/0001-07
Vanessa Ferreira Da Silva Muricy - CPF: 019.274.575-13

Praça Purificação | S/N | Centro | Santo Amaro-Ba

www.pmsantoamaro.ba.ipmbrasil.org.br/

Este documento foi assinado digitalmente por SERASA Experian
EC3D2991566A0D2208C65CF1C42A7DE8

Prefeitura Municipal de Santo Amaro



MEMORIAL DESCRITIVO

Proprietário: Município de Santo Amaro
Lote: 19
Área: 160,52 m²
Perímetro: 85,01 m

O **Lote de terreno sob nº 19 da Quadra 16**, localizado no município de Santo Amaro - BA, na quadra formada pela **Rua Manoel Marques da Silva, Rua Conde de Subaé, Rio Subaé, Quadra 09 A e Área Remanescente**, de formato irregular, abrangendo uma área de **160,52 m²** (cento e sessenta metros quadrados e cinquenta e dois decímetros quadrados) e um perímetro de **85,01 m**.

Para quem de dentro do lote 19 olha para a Rua Conde de Subaé inicia-se a descrição no vértice **1** na coordenada (EX: **531.318,4610** NY: **8.613.176,0336**), no ângulo interno de **91°01'54"** com uma distância de **4,42 m** de frente até o vértice **2** de coordenada (EX: **531.317,1488** NY: **8.613.171,8079**), confrontando com **Rua Conde de Subaé**, daí deflete à direita no ângulo interno de **88°16'08"** com uma distância de **38,35 m** do lado direito até o vértice **3** de coordenada (EX: **531.280,8871** NY: **8.613.184,2815**), confrontando com **Lote 18**, daí deflete à direita no ângulo interno de **90°59'17"** com uma distância de **3,96 m** ao fundo até o vértice **4** de coordenada (EX: **531.282,1091** NY: **8.613.188,0438**), confrontando com **Área Remanescente**, daí deflete à direita no ângulo interno de **89°42'42"** com uma distância de **38,28 m** do lado esquerdo até o vértice **1** de coordenada (EX: **531.318,4610** NY: **8.613.176,0336**), confrontando com **Lote 20**.

Santo Amaro - BA, Segunda-feira, 3 de Junho de 2024.

RENEE BUZahr
FONTES BARRETO
NASCIMENTO: 788312
37500

Assinado de forma digital por
RENEE BUZahr FONTES
BARRETO
NASCIMENTO: 78831237500
Dados: 2024.07.18 16:24:50
-03'00'

Resp. Téc.: **Renée Buzahr Fontes Barreto Nascimento**
CREA: 0500186596

Rede Ganha Tempo De Serviços Empresariais Ltda.
CNPJ: 13.758.956/0001-07
Vanessa Ferreira Da Silva Muricy - CPF: 019.274.575-13

Praça Purificação | S/N | Centro | Santo Amaro-Ba

www.pmsantoamaro.ba.ipmbrasil.org.br/

Este documento foi assinado digitalmente por SERASA Experian
EC3D2991566A0D2208C65CF1C42A7DE8

Prefeitura Municipal de Santo Amaro



MEMORIAL DESCRITIVO

Proprietário: Município de Santo Amaro
Lote: 20
Área: 207,15 m²
Perímetro: 87,08 m

O **Lote de terreno sob nº 20 da Quadra 16**, localizado no município de Santo Amaro - BA, na quadra formada pela **Rua Manoel Marques da Silva, Rua Conde de Subaé, Rio Subaé, Quadra 09 A e Área Remanescente**, de formato irregular, abrangendo uma área de **207,15 m²** (duzentos e sete metros quadrados e quinze decímetros quadrados) e um perímetro de **87,08 m**.

Para quem de dentro do lote 20 olha para a Rua Conde de Subaé inicia-se a descrição no vértice **1** na coordenada (EX: **531.320,0372** NY: **8.613.181,5756**), no ângulo interno de **91°26'21"** com uma distância de **5,76 m** de frente até o vértice **2** de coordenada (EX: **531.318,4610** NY: **8.613.176,0336**), confrontando com **Rua Conde de Subaé**, daí deflete à direita no ângulo interno de **87°35'37"** com uma distância de **38,28 m** do lado direito até o vértice **3** de coordenada (EX: **531.282,1091** NY: **8.613.188,0438**), confrontando com **Lote 19**, daí deflete à direita no ângulo interno de **88°33'11"** com uma distância de **5,12 m** ao fundo até o vértice **4** de coordenada (EX: **531.283,8369** NY: **8.613.192,8614**), confrontando com **Área Remanescente**, daí deflete à direita no ângulo interno de **92°24'51"** com uma distância de **37,92 m** do lado esquerdo até o vértice **1** de coordenada (EX: **531.320,0372** NY: **8.613.181,5756**), confrontando com **Lote 21**.

Santo Amaro - BA, Segunda-feira, 3 de Junho de 2024.

RENEE BUZAGR FONTES
BARRETO
NASCIMENTO:7883123750
0

Assinado de forma digital por
RENEE BUZAGR FONTES BARRETO
NASCIMENTO:78831237500
Dados: 2024.07.18 16:25:01 -03'00'

Resp. Téc.:Renée Buzahr Fontes Barreto Nascimento
CREA: 0500186596

Rede Ganha Tempo De Serviços Empresariais Ltda.
CNPJ: 13.758.956/0001-07
Vanessa Ferreira Da Silva Muricy - CPF: 019.274.575-13

Praça Purificação | S/N | Centro | Santo Amaro-Ba

www.pmsantoamaro.ba.ipmbrasil.org.br/

Este documento foi assinado digitalmente por SERASA Experian
EC3D2991566A0D2208C65CF1C42A7DE8

Prefeitura Municipal de Santo Amaro



MEMORIAL DESCRITIVO

Proprietário: Município de Santo Amaro
Lote: 21
Área: 172,53 m²
Perímetro: 85,18 m

O **Lote de terreno sob nº 21 da Quadra 16**, localizado no município de Santo Amaro - BA, na quadra formada pela **Rua Manoel Marques da Silva, Rua Conde de Subaé, Rio Subaé, Quadra 09 A e Área Remanescente**, de formato irregular, abrangendo uma área de **172,53 m²** (cento e setenta e dois metros quadrados e cinquenta e três decímetros quadrados) e um perímetro de **85,18 m**.

Para quem de dentro do lote 21 olha para a Rua Conde de Subaé inicia-se a descrição no vértice **1** na coordenada (EX: **531.321,8113** NY: **8.613.186,1660**), no ângulo interno de **85°03'50"** com uma distância de **4,92 m** de frente até o vértice **2** de coordenada (EX: **531.320,0372** NY: **8.613.181,5756**), confrontando com **Rua Conde de Subaé**, daí deflete à direita no ângulo interno de **93°48'51"** com uma distância de **37,92 m** do lado direito até o vértice **3** de coordenada (EX: **531.283,8369** NY: **8.613.192,8614**), confrontando com **Lote 20**, daí deflete à direita no ângulo interno de **89°02'58"** com uma distância de **4,16 m** ao fundo até o vértice **4** de coordenada (EX: **531.285,1418** NY: **8.613.196,8150**), confrontando com **Área Remanescente**, daí deflete à direita no ângulo interno de **92°04'21"** com uma distância de **38,18 m** do lado esquerdo até o vértice **1** de coordenada (EX: **531.321,8113** NY: **8.613.186,1660**), confrontando com **Lote 22**.

Santo Amaro - BA, Segunda-feira, 3 de Junho de 2024.

RENEE BUZHR
FONTES BARRETO
NASCIMENTO:788312
37500

Assinado de forma digital por
RENEE BUZHR FONTES
BARRETO
NASCIMENTO:78831237500
Dados: 2024.07.18 16:25:09
-03'00'

Resp. Téc.:Renée Buzahr Fontes Barreto Nascimento
CREA: 0500186596

Rede Ganha Tempo De Serviços Empresariais Ltda.
CNPJ: 13.758.956/0001-07
Vanessa Ferreira Da Silva Muricy - CPF: 019.274.575-13

Praça Purificação | S/N | Centro | Santo Amaro-Ba

www.pmsantoamaro.ba.ipmbrasil.org.br/

Este documento foi assinado digitalmente por SERASA Experian
EC3D2991566A0D2208C65CF1C42A7DE8

Prefeitura Municipal de Santo Amaro



MEMORIAL DESCRITIVO

Proprietário: Município de Santo Amaro
Lote: 22
Área: 747,31 m²
Perímetro: 123,86 m

O **Lote de terreno sob nº 22 da Quadra 16**, localizado no município de Santo Amaro - BA, na quadra formada pela **Rua Manoel Marques da Silva, Rua Conde de Subaé, Rio Subaé, Quadra 09 A e Área Remanescente**, de formato irregular, abrangendo uma área de **747,31 m²** (setecentos e quarenta e sete metros quadrados e trinta e um decímetros quadrados) e um perímetro de **123,86 m**.

Para quem de dentro do lote 22 olha para a Rua Conde de Subaé inicia-se a descrição no vértice **1** na coordenada (EX: **531.328,1357** NY: **8.613.205,1573**), no ângulo interno de **90°17'39"** com uma distância de **20,02 m** de frente até o vértice **2** de coordenada (EX: **531.321,8113** NY: **8.613.186,1660**), confrontando com **Rua Conde de Subaé**, daí deflete à direita no ângulo interno de **92°13'30"** com uma distância de **38,18 m** do lado direito até o vértice **3** de coordenada (EX: **531.285,1418** NY: **8.613.196,8150**), confrontando com **Lote 21**, daí deflete à direita no ângulo interno de **175°49'02"** com uma distância de **2,73 m** do lado direito até o vértice **4** de coordenada (EX: **531.282,5795** NY: **8.613.197,7667**), confrontando com **Área Remanescente**, daí deflete à direita no ângulo interno de **96°00'14"** com uma distância de **14,91 m** ao fundo até o vértice **5** de coordenada (EX: **531.286,2806** NY: **8.613.212,2106**), confrontando com **Área Remanescente**, daí deflete à direita no ângulo interno de **88°40'54"** com uma distância de **19,87 m** do lado esquerdo até o vértice **6** de coordenada (EX: **531.305,4135** NY: **8.613.206,8360**), confrontando com **Área Remanescente**, daí deflete à esquerda no ângulo interno de **270°49'40"** com uma distância de **5,71 m** do lado esquerdo até o vértice **7** de coordenada (EX: **531.306,8789** NY: **8.613.212,3576**), confrontando com **Área Remanescente**, daí deflete à direita no ângulo interno de **86°09'00"** com uma distância de **22,44 m** do lado esquerdo até o vértice **1** de coordenada (EX: **531.328,1357** NY: **8.613.205,1573**), confrontando com **Lote 23**.

Santo Amaro - BA, Segunda-feira, 3 de Junho de 2024.

RENEE BUZahr
FONTES BARRETO
NASCIMENTO:7883123
7500

Assinado de forma digital por
RENEE BUZahr FONTES BARRETO
NASCIMENTO:78831237500
Dados: 2024.07.18 16:25:18 -03'00'

Resp. Téc.:Renée Buzahr Fontes Barreto Nascimento
CREA: 0500186596

Rede Ganha Tempo De Serviços Empresariais Ltda.
CNPJ: 13.758.956/0001-07
Vanessa Ferreira Da Silva Muricy - CPF: 019.274.575-13

Praça Purificação | S/N | Centro | Santo Amaro-Ba

www.pmsantoamaro.ba.ipmbrasil.org.br/

Este documento foi assinado digitalmente por SERASA Experian
EC3D2991566A0D2208C65CF1C42A7DE8

Prefeitura Municipal de Santo Amaro



MEMORIAL DESCRITIVO

Proprietário: Município de Santo Amaro
Lote: 23
Área: 65,62 m²
Perímetro: 50,68 m

O **Lote de terreno sob nº 23 da Quadra 16**, localizado no município de Santo Amaro - BA, na quadra formada pela **Rua Manoel Marques da Silva, Rua Conde de Subaé, Rio Subaé, Quadra 09 A e Área Remanescente**, de formato irregular, abrangendo uma área de **65,62 m²** (sessenta e cinco metros quadrados e sessenta e dois decímetros quadrados) e um perímetro de **50,68 m**.

Para quem de dentro do lote 23 olha para a Rua Conde de Subaé inicia-se a descrição no vértice **1** na coordenada (EX: **531.329,1449** NY: **8.613.208,3760**), no ângulo interno de **89°01'50"** com uma distância de **3,37 m** de frente até o vértice **2** de coordenada (EX: **531.328,1357** NY: **8.613.205,1573**), confrontando com **Rua Conde de Subaé**, daí deflete à direita no ângulo interno de **88°41'41"** com uma distância de **22,44 m** do lado direito até o vértice **3** de coordenada (EX: **531.306,8789** NY: **8.613.212,3576**), confrontando com **Lote 22**, daí deflete à direita no ângulo interno de **90°02'17"** com uma distância de **2,48 m** ao fundo até o vértice **4** de coordenada (EX: **531.307,6742** NY: **8.613.214,7107**), confrontando com **Área Remanescente**, daí deflete à direita no ângulo interno de **92°14'12"** com uma distância de **22,39 m** do lado esquerdo até o vértice **1** de coordenada (EX: **531.329,1449** NY: **8.613.208,3760**), confrontando com **Lote 24**.

Santo Amaro - BA, Segunda-feira, 3 de Junho de 2024.

RENEE BUZahr
FONTES BARRETO
NASCIMENTO:788312
37500

Assinado de forma digital por
RENEE BUZahr FONTES
BARRETO
NASCIMENTO:78831237500
Dados: 2024.07.18 16:25:25
-03'00'

Resp. Téc.: **Renée Buzahr Fontes Barreto Nascimento**
CREA: 0500186596

Rede Ganha Tempo De Serviços Empresariais Ltda.
CNPJ: 13.758.956/0001-07
Vanessa Ferreira Da Silva Muricy - CPF: 019.274.575-13

Praça Purificação | S/N | Centro | Santo Amaro-Ba

www.pmsantoamaro.ba.ipmbrasil.org.br/

Este documento foi assinado digitalmente por SERASA Experian
EC3D2991566A0D2208C65CF1C42A7DE8

Prefeitura Municipal de Santo Amaro



MEMORIAL DESCRITIVO

Proprietário: Município de Santo Amaro
Lote: 24
Área: 128,10 m²
Perímetro: 56,14 m

O **Lote de terreno sob nº 24 da Quadra 16**, localizado no município de Santo Amaro - BA, na quadra formada pela **Rua Manoel Marques da Silva, Rua Conde de Subaé, Rio Subaé, Quadra 09 A e Área Remanescente**, de formato irregular, abrangendo uma área de **128,10 m²** (cento e vinte e oito metros quadrados e dez decímetros quadrados) e um perímetro de **56,14 m**.

Para quem de dentro do lote 24 olha para a Rua Conde de Subaé inicia-se a descrição no vértice **1** na coordenada (EX: **531.330,7355** NY: **8.613.213,6108**), no ângulo interno de **90°53'51"** com uma distância de **5,47 m** de frente até o vértice **2** de coordenada (EX: **531.329,1449** NY: **8.613.208,3760**), confrontando com **Rua Conde de Subaé**, daí deflete à direita no ângulo interno de **90°27'50"** com uma distância de **22,39 m** do lado direito até o vértice **3** de coordenada (EX: **531.307,6742** NY: **8.613.214,7107**), confrontando com **Lote 23**, daí deflete à direita no ângulo interno de **88°29'28"** com uma distância de **6,00 m** ao fundo até o vértice **4** de coordenada (EX: **531.309,5237** NY: **8.613.220,4209**), confrontando com **Área Remanescente**, daí deflete à direita no ângulo interno de **90°08'51"** com uma distância de **22,28 m** do lado esquerdo até o vértice **1** de coordenada (EX: **531.330,7355** NY: **8.613.213,6108**), confrontando com **Lote 25**.

Santo Amaro - BA, Segunda-feira, 3 de Junho de 2024.

RENEE BUZAGR FONTES Assinado de forma digital por
BARRETO RENE BUZAGR FONTES BARRETO
NASCIMENTO:78831237500 NASCIMENTO:78831237500
NASCIMENTO:78831237500 Dados: 2024.07.18 16:25:32 -03'00'

Resp. Téc.:Renée Buzahr Fontes Barreto Nascimento
CREA: 0500186596

Rede Ganha Tempo De Serviços Empresariais Ltda.
CNPJ: 13.758.956/0001-07
Vanessa Ferreira Da Silva Muricy - CPF: 019.274.575-13

Praça Purificação | S/N | Centro | Santo Amaro-Ba

www.pmsantoamaro.ba.ipmbrasil.org.br/

Este documento foi assinado digitalmente por SERASA Experian
EC3D2991566A0D2208C65CF1C42A7DE8

Prefeitura Municipal de Santo Amaro



MEMORIAL DESCRITIVO

Proprietário: Município de Santo Amaro
Lote: 25
Área: 180,14 m²
Perímetro: 79,25 m

O **Lote de terreno sob nº 25 da Quadra 16**, localizado no município de Santo Amaro - BA, na quadra formada pela **Rua Manoel Marques da Silva, Rua Conde de Subaé, Rio Subaé, Quadra 09 A e Área Remanescente**, de formato irregular, abrangendo uma área de **180,14 m²** (cento e oitenta metros quadrados e quatorze decímetros quadrados) e um perímetro de **79,25 m**.

Para quem de dentro do lote 25 olha para a Rua Conde de Subaé inicia-se a descrição no vértice **1** na coordenada (EX: **531.332,6447** NY: **8.613.218,8012**), no ângulo interno de **86°40'02"** com uma distância de **5,53 m** de frente até o vértice **2** de coordenada (EX: **531.330,7355** NY: **8.613.213,6108**), confrontando com **Rua Conde de Subaé**, daí deflete à direita no ângulo interno de **92°23'44"** com uma distância de **22,28 m** do lado direito até o vértice **3** de coordenada (EX: **531.309,5237** NY: **8.613.220,4209**), confrontando com **Lote 24**, daí deflete à direita no ângulo interno de **179°59'19"** com uma distância de **12,07 m** do lado direito até o vértice **4** de coordenada (EX: **531.298,0322** NY: **8.613.224,1128**), confrontando com **Área Remanescente**, daí deflete à direita no ângulo interno de **91°50'19"** com uma distância de **4,62 m** ao fundo até o vértice **5** de coordenada (EX: **531.299,3034** NY: **8.613.228,5540**), confrontando com **Área Remanescente**, daí deflete à direita no ângulo interno de **92°47'38"** com uma distância de **5,26 m** do lado esquerdo até o vértice **6** de coordenada (EX: **531.304,4234** NY: **8.613.227,3552**), confrontando com **Área Remanescente**, daí deflete à direita no ângulo interno de **176°18'57"** com uma distância de **29,49 m** do lado esquerdo até o vértice **1** de coordenada (EX: **531.332,6447** NY: **8.613.218,8012**), confrontando com **Lote 26**.

Santo Amaro - BA, Segunda-feira, 3 de Junho de 2024.

RENEE BUZAGR FONTES
BARRETO
NASCIMENTO:7883123
7500

Assinado de forma digital por
RENEE BUZAGR FONTES BARRETO
NASCIMENTO:78831237500
Dados: 2024.07.18 16:25:39 -03'00'

Resp. Téc.:Renée Buzahr Fontes Barreto Nascimento
CREA: 0500186596

Rede Ganha Tempo De Serviços Empresariais Ltda.
CNPJ: 13.758.956/0001-07
Vanessa Ferreira Da Silva Muricy - CPF: 019.274.575-13

Praça Purificação | S/N | Centro | Santo Amaro-Ba

www.pmsantoamaro.ba.ipmbrasil.org.br/

Este documento foi assinado digitalmente por SERASA Experian
EC3D2991566A0D2208C65CF1C42A7DE8

Prefeitura Municipal de Santo Amaro



MEMORIAL DESCRITIVO

Proprietário: Município de Santo Amaro
Lote: 26
Área: 138,85 m²
Perímetro: 68,25 m

O **Lote de terreno sob nº 26 da Quadra 16**, localizado no município de Santo Amaro - BA, na quadra formada pela **Rua Manoel Marques da Silva, Rua Conde de Subaé, Rio Subaé, Quadra 09 A e Área Remanescente**, de formato irregular, abrangendo uma área de **138,85 m²** (cento e trinta e oito metros quadrados e oitenta e cinco decímetros quadrados) e um perímetro de **68,25 m**.

Para quem de dentro do lote 26 olha para a Rua Conde de Subaé inicia-se a descrição no vértice **1** na coordenada (EX: **531.333,9057** NY: **8.613.223,3868**), no ângulo interno de **91°21'48"** com uma distância de **4,76 m** de frente até o vértice **2** de coordenada (EX: **531.332,6447** NY: **8.613.218,8012**), confrontando com **Rua Conde de Subaé**, daí deflete à direita no ângulo interno de **88°30'49"** com uma distância de **29,49 m** do lado direito até o vértice **3** de coordenada (EX: **531.304,4234** NY: **8.613.227,3552**), confrontando com **Lote 25**, daí deflete à direita no ângulo interno de **89°17'24"** com uma distância de **4,69 m** ao fundo até o vértice **4** de coordenada (EX: **531.305,8399** NY: **8.613.231,8280**), confrontando com **Área Remanescente**, daí deflete à direita no ângulo interno de **90°49'59"** com uma distância de **29,31 m** do lado esquerdo até o vértice **1** de coordenada (EX: **531.333,9057** NY: **8.613.223,3868**), confrontando com **Lote 27**.

Santo Amaro - BA, Segunda-feira, 3 de Junho de 2024.

RENEE BUZAGR FONTES Assinado de forma digital por
BARRETO RENEE BUZAGR FONTES BARRETO
NASCIMENTO:78831237500
500 Dados: 2024.07.18 16:25:48
-03'00'

Resp. Téc.: Renée Buzahr Fontes Barreto Nascimento
CREA: 0500186596

Rede Ganha Tempo De Serviços Empresariais Ltda.
CNPJ: 13.758.956/0001-07
Vanessa Ferreira Da Silva Muricy - CPF: 019.274.575-13

Praça Purificação | S/N | Centro | Santo Amaro-Ba

www.pmsantoamaro.ba.ipmbrasil.org.br/

Este documento foi assinado digitalmente por SERASA Experian
EC3D2991566A0D2208C65CF1C42A7DE8

Prefeitura Municipal de Santo Amaro



MEMORIAL DESCRITIVO

Proprietário: Município de Santo Amaro
Lote: 27
Área: 110,52 m²
Perímetro: 66,23 m

O **Lote de terreno sob nº 27 da Quadra 16**, localizado no município de Santo Amaro - BA, na quadra formada pela **Rua Manoel Marques da Silva, Rua Conde de Subaé, Rio Subaé, Quadra 09 A e Área Remanescente**, de formato irregular, abrangendo uma área de **110,52 m²** (cento e dez metros quadrados e cinquenta e dois decímetros quadrados) e um perímetro de **66,23 m**.

Para quem de dentro do lote 27 olha para a Rua Conde de Subaé inicia-se a descrição no vértice **1** na coordenada (EX: **531.334,9079** NY: **8.613.226,9038**), no ângulo interno de **91°15'42"** com uma distância de **3,66 m** de frente até o vértice **2** de coordenada (EX: **531.333,9057** NY: **8.613.223,3868**), confrontando com **Rua Conde de Subaé**, daí deflete à direita no ângulo interno de **89°09'55"** com uma distância de **29,31 m** do lado direito até o vértice **3** de coordenada (EX: **531.305,8399** NY: **8.613.231,8280**), confrontando com **Lote 26**, daí deflete à direita no ângulo interno de **91°57'22"** com uma distância de **1,16 m** ao fundo até o vértice **4** de coordenada (EX: **531.306,1359** NY: **8.613.232,9496**), confrontando com **Área Remanescente**, daí deflete à esquerda no ângulo interno de **180°00'04"** com uma distância de **2,72 m** ao fundo até o vértice **5** de coordenada (EX: **531.306,8294** NY: **8.613.235,5776**), confrontando com **Lote 34**, daí deflete à direita no ângulo interno de **87°36'55"** com uma distância de **4,09 m** do lado esquerdo até o vértice **6** de coordenada (EX: **531.310,7384** NY: **8.613.234,3701**), confrontando com **Lote 33**, daí deflete à esquerda no ângulo interno de **180°00'01"** com uma distância de **9,56 m** do lado esquerdo até o vértice **7** de coordenada (EX: **531.319,8752** NY: **8.613.231,5476**), confrontando com **Lote 32**, daí deflete à direita no ângulo interno de **180°00'00"** com uma distância de **15,73 m** do lado esquerdo até o vértice **1** de coordenada (EX: **531.334,9079** NY: **8.613.226,9038**), confrontando com **Lote 28**.

Santo Amaro - BA, Segunda-feira, 3 de Junho de 2024.

RENEE BUZÁHR FONTES BARRETO
NASCIMENTO: 78831237500
00

Assinado de forma digital por
RENEE BUZÁHR FONTES BARRETO
NASCIMENTO: 78831237500
Dados: 2024.07.18 16:25:57
-03'00'

Resp. Téc.: **Renée Buzahr Fontes Barreto Nascimento**
CREA: **0500186596**

Rede Ganha Tempo De Serviços Empresariais Ltda.
CNPJ: 13.758.956/0001-07
Vanessa Ferreira Da Silva Muricy - CPF: 019.274.575-13

Praça Purificação | S/N | Centro | Santo Amaro-Ba

www.pmsantoamaro.ba.ipmbrasil.org.br/

Este documento foi assinado digitalmente por SERASA Experian
EC3D2991566A0D2208C65CF1C42A7DE8

Prefeitura Municipal de Santo Amaro



MEMORIAL DESCRITIVO

Proprietário: Município de Santo Amaro
Lote: 28
Área: 61,76 m²
Perímetro: 39,38 m

O **Lote de terreno sob nº 28 da Quadra 16**, localizado no município de Santo Amaro - BA, na quadra formada pela **Rua Manoel Marques da Silva, Rua Conde de Subaé, Rio Subaé, Quadra 09 A e Área Remanescente**, de formato irregular, abrangendo uma área de **61,76 m²** (sessenta e um metros quadrados e setenta e seis décimos quadrados) e um perímetro de **39,38 m**.

Para quem de dentro do lote 28 olha para a Rua Conde de Subaé inicia-se a descrição no vértice **1** na coordenada (EX: **531.336,1513** NY: **8.613.230,5320**), no ângulo interno de **88°50'42"** com uma distância de **3,84 m** de frente até o vértice **2** de coordenada (EX: **531.334,9079** NY: **8.613.226,9038**), confrontando com **Rua Conde de Subaé**, daí deflete à direita no ângulo interno de **91°45'02"** com uma distância de **15,73 m** do lado direito até o vértice **3** de coordenada (EX: **531.319,8752** NY: **8.613.231,5476**), confrontando com **Lote 27**, daí deflete à direita no ângulo interno de **89°22'59"** com uma distância de **4,00 m** ao fundo até o vértice **4** de coordenada (EX: **531.321,0963** NY: **8.613.235,3546**), confrontando com **Lote 32**, daí deflete à direita no ângulo interno de **90°01'17"** com uma distância de **15,81 m** do lado esquerdo até o vértice **1** de coordenada (EX: **531.336,1513** NY: **8.613.230,5320**), confrontando com **Lote 29**.

Santo Amaro - BA, Segunda-feira, 3 de Junho de 2024.

RENEE BUZAGR FONTES
BARRETO
NASCIMENTO:78831237
500

Assinado de forma digital por
RENEE BUZAGR FONTES BARRETO
NASCIMENTO:78831237500
Dados: 2024.07.18 16:26:04 -03'00'

Resp. Téc.:Renée Buzahr Fontes Barreto Nascimento
CREA: 0500186596

Rede Ganha Tempo De Serviços Empresariais Ltda.
CNPJ: 13.758.956/0001-07
Vanessa Ferreira Da Silva Muricy - CPF: 019.274.575-13

Praça Purificação | S/N | Centro | Santo Amaro-Ba

www.pmsantoamaro.ba.ipmbrasil.org.br/

Este documento foi assinado digitalmente por SERASA Experian
EC3D2991566A0D2208C65CF1C42A7DE8

Prefeitura Municipal de Santo Amaro



Proprietário: Município de Santo Amaro
Lote: 29
Área: 91,96 m²
Perímetro: 51,18 m

O **Lote de terreno sob nº 29 da Quadra 16**, localizado no município de Santo Amaro - BA, na quadra formada pela **Rua Manoel Marques da Silva, Rua Conde de Subaé, Rio Subaé, Quadra 09 A e Área Remanescente**, de formato irregular, abrangendo uma área de **91,96 m²** (noventa e um metros quadrados e noventa e seis décimos quadrados) e um perímetro de **51,18 m**.

Para quem de dentro do lote 29 olha para a Rua Conde de Subaé inicia-se a descrição no vértice **1** na coordenada (EX: **531.337,4148** NY: **8.613.234,3899**), no ângulo interno de **91°03'19"** com uma distância de **4,06 m** de frente até o vértice **2** de coordenada (EX: **531.336,1513** NY: **8.613.230,5320**), confrontando com **Rua Conde de Subaé**, daí deflete à direita no ângulo interno de **90°22'20"** com uma distância de **15,81 m** do lado direito até o vértice **3** de coordenada (EX: **531.321,0963** NY: **8.613.235,3546**), confrontando com **Lote 28**, daí deflete à esquerda no ângulo interno de **180°36'49"** com uma distância de **5,45 m** do lado direito até o vértice **4** de coordenada (EX: **531.315,8918** NY: **8.613.236,9605**), confrontando com **Lote 32**, daí deflete à direita no ângulo interno de **88°27'21"** com uma distância de **4,65 m** ao fundo até o vértice **5** de coordenada (EX: **531.317,3810** NY: **8.613.241,3622**), confrontando com **Lote 32**, daí deflete à direita no ângulo interno de **89°30'11"** com uma distância de **21,21 m** do lado esquerdo até o vértice **1** de coordenada (EX: **531.337,4148** NY: **8.613.234,3899**), confrontando com **Lote 30**.

Santo Amaro - BA, Segunda-feira, 3 de Junho de 2024.

RENEE BUZAGR FONTES
BARRETO
NASCIMENTO:78831237
500
Assinado de forma digital por
RENEE BUZAGR FONTES BARRETO
NASCIMENTO:78831237500
Dados: 2024.07.18 16:26:12 -03'00'

Resp. Téc.:Renée Buzahr Fontes Barreto Nascimento
CREA: 0500186596

Rede Ganha Tempo De Serviços Empresariais Ltda.
CNPJ: 13.758.956/0001-07
Vanessa Ferreira Da Silva Muricy - CPF: 019.274.575-13

Praça Purificação | S/N | Centro | Santo Amaro-Ba

www.pmsantoamaro.ba.ipmbrasil.org.br/

Este documento foi assinado digitalmente por SERASA Experian
EC3D2991566A0D2208C65CF1C42A7DE8

Prefeitura Municipal de Santo Amaro



Proprietário: Município de Santo Amaro
Lote: 30
Área: 90,41 m²
Perímetro: 54,51 m

O **Lote de terreno sob nº 30 da Quadra 16**, localizado no município de Santo Amaro - BA, na quadra formada pela **Rua Manoel Marques da Silva, Rua Conde de Subaé, Rio Subaé, Quadra 09 A e Área Remanescente**, localizado na esquina da Rua Conde de Subaé com a Rua Manoel Marques da Silva, de formato irregular, abrangendo uma área de **90,41 m²** (noventa metros quadrados e quarenta e um decímetros quadrados) e um perímetro de **54,51 m**.

Para quem de dentro do lote 30 olha para a Rua Conde de Subaé inicia-se a descrição no vértice **1** na coordenada (EX: **531.338,3928** NY: **8.613.238,0082**), no ângulo interno de **92°29'13"** com uma distância de **3,75 m** de frente até o vértice **2** de coordenada (EX: **531.337,4148** NY: **8.613.234,3899**), confrontando com **Rua Conde de Subaé**, daí deflete à direita no ângulo interno de **85°56'08"** com uma distância de **21,21 m** do lado direito até o vértice **3** de coordenada (EX: **531.317,3810** NY: **8.613.241,3622**), confrontando com **Lote 29**, daí deflete à direita no ângulo interno de **90°53'58"** com uma distância de **5,63 m** ao fundo até o vértice **4** de coordenada (EX: **531.319,1476** NY: **8.613.246,7070**), confrontando com **Lote 32**, daí deflete à direita no ângulo interno de **93°11'51"** com uma distância de **6,79 m** do lado esquerdo até o vértice **5** de coordenada (EX: **531.325,7048** NY: **8.613.244,9387**), confrontando com **Rua Manoel Marques da Silva**, daí deflete à direita no ângulo interno de **84°02'55"** com uma distância de **2,77 m** do lado esquerdo até o vértice **6** de coordenada (EX: **531.324,7096** NY: **8.613.242,3519**), confrontando com **Lote 31**, daí deflete à esquerda no ângulo interno de **273°25'54"** com uma distância de **14,36 m** do lado esquerdo até o vértice **1** de coordenada (EX: **531.338,3928** NY: **8.613.238,0082**), confrontando com **Lote 31**.

Santo Amaro - BA, Segunda-feira, 3 de Junho de 2024.

RENEE BUZAZH FONTES
BARRETO
NASCIMENTO:78831237
500

Assinado de forma digital por
RENEE BUZAZH FONTES BARRETO
NASCIMENTO:78831237500
Dados: 2024.07.18 16:26:20 -03'00'

Resp. Téc.:Renée Buzahr Fontes Barreto Nascimento
CREA: 0500186596

Rede Ganha Tempo De Serviços Empresariais Ltda.
CNPJ: 13.758.956/0001-07
Vanessa Ferreira Da Silva Muricy - CPF: 019.274.575-13

Praça Purificação | S/N | Centro | Santo Amaro-Ba

www.pmsantoamaro.ba.ipmbrasil.org.br/

Este documento foi assinado digitalmente por SERASA Experian
EC3D2991566A0D2208C65CF1C42A7DE8

Prefeitura Municipal de Santo Amaro



Proprietário: Município de Santo Amaro
Lote: 31
Área: 42,84 m²
Perímetro: 34,54 m

O **Lote de terreno sob nº 31 da Quadra 16**, localizado no município de Santo Amaro - BA, na quadra formada pela **Rua Manoel Marques da Silva, Rua Conde de Subaé, Rio Subaé, Quadra 09 A e Área Remanescente**, localizado na esquina da Rua Conde de Subaé com a Rua Manoel Marques da Silva, de formato irregular, abrangendo uma área de **42,84 m²** (quarenta e dois metros quadrados e oitenta e quatro decímetros quadrados) e um perímetro de **34,54 m**.

Para quem de dentro do lote 31 olha para a Rua Conde de Subaé inicia-se a descrição no vértice **1** na coordenada (EX: **531.339,3501** NY: **8.613.241,1075**), no ângulo interno de **88°31'03"** com uma distância de **3,24 m** de frente até o vértice **2** de coordenada (EX: **531.338,3928** NY: **8.613.238,0082**), confrontando com **Rua Conde de Subaé**, daí deflete à direita no ângulo interno de **89°33'13"** com uma distância de **14,36 m** do lado direito até o vértice **3** de coordenada (EX: **531.324,7096** NY: **8.613.242,3519**), confrontando com **Lote 30**, daí deflete à direita no ângulo interno de **86°34'06"** com uma distância de **2,77 m** ao fundo até o vértice **4** de coordenada (EX: **531.325,7048** NY: **8.613.244,9387**), confrontando com **Lote 30**, daí deflete à direita no ângulo interno de **95°21'38"** com uma distância de **14,17 m** do lado esquerdo até o vértice **1** de coordenada (EX: **531.339,3501** NY: **8.613.241,1075**), confrontando com **Rua Manoel Marques da Silva**.

Santo Amaro - BA, Segunda-feira, 3 de Junho de 2024.

RENEE BUZHR
FONTES BARRETO
NASCIMENTO:7883123
7500

Assinado de forma digital por
RENEE BUZHR FONTES BARRETO
NASCIMENTO:78831237500
Dados: 2024.07.18 16:26:28 -03'00'

Resp. Téc.:Renée Buzahr Fontes Barreto Nascimento
CREA: 0500186596

Rede Ganha Tempo De Serviços Empresariais Ltda.
CNPJ: 13.758.956/0001-07
Vanessa Ferreira Da Silva Muricy - CPF: 019.274.575-13

Praça Purificação | S/N | Centro | Santo Amaro-Ba

www.pmsantoamaro.ba.ipmbrasil.org.br/

Este documento foi assinado digitalmente por SERASA Experian
EC3D2991566A0D2208C65CF1C42A7DE8

Prefeitura Municipal de Santo Amaro



Proprietário: Município de Santo Amaro
Lote: 32
Área: 90,04 m²
Perímetro: 48,93 m

O **Lote de terreno sob nº 32 da Quadra 16**, localizado no município de Santo Amaro - BA, na quadra formada pela **Rua Manoel Marques da Silva, Rua Conde de Subaé, Rio Subaé, Quadra 09 A e Área Remanescente**, de formato irregular, abrangendo uma área de **90,04 m²** (noventa metros quadrados e quatro décimos quadrados) e um perímetro de **48,93 m**.

Para quem de dentro do lote 32 olha para a Rua Manoel Marques da Silva inicia-se a descrição no vértice **1** na coordenada (EX: **531.313,7819** NY: **8.613.248,1245**), no ângulo interno de **87°40'46"** com uma distância de **5,55 m** de frente até o vértice **2** de coordenada (EX: **531.319,1476** NY: **8.613.246,7070**), confrontando com **Rua Manoel Marques da Silva**, daí deflete à direita no ângulo interno de **86°30'29"** com uma distância de **5,63 m** do lado direito até o vértice **3** de coordenada (EX: **531.317,3810** NY: **8.613.241,3622**), confrontando com **Lote 30**, daí deflete à direita no ângulo interno de **179°35'51"** com uma distância de **4,65 m** do lado direito até o vértice **4** de coordenada (EX: **531.315,8918** NY: **8.613.236,9605**), confrontando com **Lote 29**, daí deflete à esquerda no ângulo interno de **271°32'39"** com uma distância de **5,45 m** do lado direito até o vértice **5** de coordenada (EX: **531.321,0963** NY: **8.613.235,3546**), confrontando com **Lote 29**, daí deflete à direita no ângulo interno de **89°21'54"** com uma distância de **4,00 m** do lado direito até o vértice **6** de coordenada (EX: **531.319,8752** NY: **8.613.231,5476**), confrontando com **Lote 28**, daí deflete à direita no ângulo interno de **90°37'01"** com uma distância de **9,56 m** ao fundo até o vértice **7** de coordenada (EX: **531.310,7384** NY: **8.613.234,3701**), confrontando com **Lote 27**, daí deflete à direita no ângulo interno de **94°41'21"** com uma distância de **14,09 m** do lado esquerdo até o vértice **1** de coordenada (EX: **531.313,7819** NY: **8.613.248,1245**), confrontando com **Lote 33**.

Santo Amaro - BA, Segunda-feira, 3 de Junho de 2024.

RENEE BUZAGR FONTES
BARRETO
NASCIMENTO:78831237500

Assinado de forma digital por
RENEE BUZAGR FONTES BARRETO
NASCIMENTO:78831237500
Dados: 2024.07.18 16:26:36 -03'00'

Resp. Téc.:Renée Buzahr Fontes Barreto Nascimento
CREA: 0500186596

Rede Ganha Tempo De Serviços Empresariais Ltda.
CNPJ: 13.758.956/0001-07
Vanessa Ferreira Da Silva Muricy - CPF: 019.274.575-13

Praça Purificação | S/N | Centro | Santo Amaro-Ba

www.pmsantoamaro.ba.ipmbrasil.org.br/

Este documento foi assinado digitalmente por SERASA Experian
EC3D2991566A0D2208C65CF1C42A7DE8

Prefeitura Municipal de Santo Amaro



MEMORIAL DESCRITIVO

Proprietário: Município de Santo Amaro

Lote: 33

Área: 53,76 m²

Perímetro: 35,84 m

O **Lote de terreno sob nº 33 da Quadra 16**, localizado no município de Santo Amaro - BA, na quadra formada pela **Rua Manoel Marques da Silva, Rua Conde de Subaé, Rio Subaé, Quadra 09 A e Área Remanescente**, de formato irregular, abrangendo uma área de **53,76 m²** (cinquenta e três metros quadrados e setenta e seis decímetros quadrados) e um perímetro de **35,84 m**.

Para quem de dentro do lote 33 olha para a Rua Manoel Marques da Silva inicia-se a descrição no vértice **1** na coordenada (EX: **531.310,3939** NY: **8.613.249,2146**), no ângulo interno de **86°48'47"** com uma distância de **3,56 m** de frente até o vértice **2** de coordenada (EX: **531.313,7819** NY: **8.613.248,1245**), confrontando com **Rua Manoel Marques da Silva**, daí deflete à direita no ângulo interno de **95°21'29"** com uma distância de **14,09 m** do lado direito até o vértice **3** de coordenada (EX: **531.310,7384** NY: **8.613.234,3701**), confrontando com **Lote 32**, daí deflete à direita no ângulo interno de **85°18'38"** com uma distância de **4,09 m** ao fundo até o vértice **4** de coordenada (EX: **531.306,8294** NY: **8.613.235,5776**), confrontando com **Lote 27**, daí deflete à direita no ângulo interno de **92°31'06"** com uma distância de **14,10 m** do lado esquerdo até o vértice **1** de coordenada (EX: **531.310,3939** NY: **8.613.249,2146**), confrontando com **Lote 34**.

Santo Amaro - BA, Segunda-feira, 3 de Junho de 2024.

RENEE BUZahr
FONTES BARRETO
NASCIMENTO:788312
37500

Assinado de forma digital por
RENEE BUZahr FONTES
BARRETO
NASCIMENTO:78831237500
Dados: 2024.07.18 16:26:44
-03'00'

Resp. Téc.:Renée Buzahr Fontes Barreto Nascimento
CREA: 0500186596

Rede Ganha Tempo De Serviços Empresariais Ltda.

CNPJ: 13.758.956/0001-07

Vanessa Ferreira Da Silva Muricy - CPF: 019.274.575-13

Praça Purificação | S/N | Centro | Santo Amaro-Ba

www.pmsantoamaro.ba.ipmbrasil.org.br/

Este documento foi assinado digitalmente por SERASA Experian
EC3D2991566A0D2208C65CF1C42A7DE8

Prefeitura Municipal de Santo Amaro



MEMORIAL DESCRITIVO

Proprietário: Município de Santo Amaro

Lote: 34

Área: 72,76 m²

Perímetro: 42,11 m

O **Lote de terreno sob nº 34 da Quadra 16**, localizado no município de Santo Amaro - BA, na quadra formada pela **Rua Manoel Marques da Silva, Rua Conde de Subaé, Rio Subaé, Quadra 09 A e Área Remanescente**, de formato irregular, abrangendo uma área de **72,76 m²** (setenta e dois metros quadrados e setenta e seis décimos quadrados) e um perímetro de **42,11 m**.

Para quem de dentro do lote 34 olha para a Rua Manoel Marques da Silva inicia-se a descrição no vértice **1** na coordenada (EX: **531.306,0393** NY: **8.613.250,3452**), no ângulo interno de **89°08'03"** com uma distância de **4,50 m** de frente até o vértice **2** de coordenada (EX: **531.310,3939** NY: **8.613.249,2146**), confrontando com **Rua Manoel Marques da Silva**, daí deflete à direita no ângulo interno de **89°54'20"** com uma distância de **14,10 m** do lado direito até o vértice **3** de coordenada (EX: **531.306,8294** NY: **8.613.235,5776**), confrontando com **Lote 33**, daí deflete à direita no ângulo interno de **179°51'59"** com uma distância de **2,72 m** do lado direito até o vértice **4** de coordenada (EX: **531.306,1359** NY: **8.613.232,9496**), confrontando com **Lote 27**, daí deflete à direita no ângulo interno de **86°57'52"** com uma distância de **4,22 m** ao fundo até o vértice **5** de coordenada (EX: **531.302,1170** NY: **8.613.234,2413**), confrontando com **Área Remanescente**, daí deflete à direita no ângulo interno de **94°07'45"** com uma distância de **16,57 m** do lado esquerdo até o vértice **1** de coordenada (EX: **531.306,0393** NY: **8.613.250,3452**), confrontando com **Lote 35**.

Santo Amaro - BA, Segunda-feira, 3 de Junho de 2024.

RENEE BUZahr
FONTES BARRETO
NASCIMENTO:78831237500
7500

Assinado de forma digital por
RENEE BUZahr FONTES BARRETO
NASCIMENTO:78831237500
Dados: 2024.07.18 16:26:52 -03'00'

Resp. Téc.:Renée Buzahr Fontes Barreto Nascimento
CREA: 0500186596

Rede Ganha Tempo De Serviços Empresariais Ltda.
CNPJ: 13.758.956/0001-07
Vanessa Ferreira Da Silva Muricy - CPF: 019.274.575-13

Praça Purificação | S/N | Centro | Santo Amaro-Ba

www.pmsantoamaro.ba.ipmbrasil.org.br/

Este documento foi assinado digitalmente por SERASA Experian
EC3D2991566A0D2208C65CF1C42A7DE8

Prefeitura Municipal de Santo Amaro



MEMORIAL DESCRITIVO

Proprietário: Município de Santo Amaro

Lote: 35

Área: 75,69 m²

Perímetro: 44,60m

O **Lote de terreno sob nº 35 da Quadra 16**, localizado no município de Santo Amaro - BA, na quadra formada pela **Rua Manoel Marques da Silva, Rua Conde de Subaé, Rio Subaé, Quadra 09 A e Área Remanescente**, de formato irregular, abrangendo uma área de **75,69 m²** (setenta e cinco metros quadrados e sessenta e nove decímetros quadrados) e um perímetro de **44,60 m**.

Para quem de dentro do lote 35 olha para a Rua Manoel Marques da Silva inicia-se a descrição no vértice **1** na coordenada (EX: **531.302,0785** NY: **8.613.251,4413**), no ângulo interno de **88°41'43"** com uma distância de **4,11 m** de frente até o vértice **2** de coordenada (EX: **531.306,0393** NY: **8.613.250,3452**), confrontando com **Rua Manoel Marques da Silva**, daí deflete à direita no ângulo interno de **91°46'51"** com uma distância de **16,57 m** do lado direito até o vértice **3** de coordenada (EX: **531.302,1170** NY: **8.613.234,2413**), confrontando com **Lote 34**, daí deflete à esquerda no ângulo interno de **182°53'44"** com uma distância de **1,52 m** do lado direito até o vértice **4** de coordenada (EX: **531.301,8318** NY: **8.613.232,7450**), confrontando com **Área Remanescente**, daí deflete à direita no ângulo interno de **84°59'42"** com uma distância de **4,34 m** ao fundo até o vértice **5** de coordenada (EX: **531.297,6580** NY: **8.613.233,9259**), confrontando com **Área Remanescente**, daí deflete à direita no ângulo interno de **91°38'00"** com uma distância de **18,06 m** do lado esquerdo até o vértice **1** de coordenada (EX: **531.302,0785** NY: **8.613.251,4413**), confrontando com **Lote 36**.

Santo Amaro - BA, Segunda-feira, 3 de Junho de 2024.

RENEE BUZAZH FONTES
BARRETO
NASCIMENTO:78831237
500

Assinado de forma digital por
RENEE BUZAZH FONTES BARRETO
NASCIMENTO:78831237500
Dados: 2024.07.18 16:26:59 -03'00'

Resp. Téc.:Renée Buzahr Fontes Barreto Nascimento
CREA: 0500186596

Rede Ganha Tempo De Serviços Empresariais Ltda.
CNPJ: 13.758.956/0001-07
Vanessa Ferreira Da Silva Muricy - CPF: 019.274.575-13

Praça Purificação | S/N | Centro | Santo Amaro-Ba

www.pmsantoamaro.ba.ipmbrasil.org.br/

Este documento foi assinado digitalmente por SERASA Experian
EC3D2991566A0D2208C65CF1C42A7DE8

Prefeitura Municipal de Santo Amaro



MEMORIAL DESCRITIVO

Proprietário: Município de Santo Amaro

Lote: 36

Área: 75,47 m²

Perímetro: 44,37 m

O **Lote de terreno sob nº 36 da Quadra 16**, localizado no município de Santo Amaro - BA, na quadra formada pela **Rua Manoel Marques da Silva, Rua Conde de Subaé, Rio Subaé, Quadra 09 A e Área Remanescente**, de formato irregular, abrangendo uma área de **75,47 m²** (setenta e cinco metros quadrados e quarenta e sete décimos quadrados) e um perímetro de **44,37 m**.

Para quem de dentro do lote 36 olha para a Rua Manoel Marques da Silva inicia-se a descrição no vértice **1** na coordenada (EX: **531.298,2349** NY: **8.613.252,6153**), no ângulo interno de **88°19'56"** com uma distância de **4,02 m** de frente até o vértice **2** de coordenada (EX: **531.302,0785** NY: **8.613.251,4413**), confrontando com **Rua Manoel Marques da Silva**, daí deflete à direita no ângulo interno de **92°49'15"** com uma distância de **18,06 m** do lado direito até o vértice **3** de coordenada (EX: **531.297,6580** NY: **8.613.233,9259**), confrontando com **Lote 35**, daí deflete à direita no ângulo interno de **85°16'02"** com uma distância de **4,39 m** ao fundo até o vértice **4** de coordenada (EX: **531.293,5053** NY: **8.613.235,3475**), confrontando com **Área Remanescente**, daí deflete à direita no ângulo interno de **93°34'53"** com uma distância de **0,47 m** do lado esquerdo até o vértice **5** de coordenada (EX: **531.293,6296** NY: **8.613.235,8015**), confrontando com **Área Remanescente**, daí deflete à direita no ângulo interno de **179°59'54"** com uma distância de **17,43 m** do lado esquerdo até o vértice **1** de coordenada (EX: **531.298,2349** NY: **8.613.252,6153**), confrontando com **Lote 37**.

Santo Amaro - BA, Segunda-feira, 3 de Junho de 2024.

RENEE BUZHR FONTES
BARRETO
NASCIMENTO:78831237500

Assinado de forma digital por
RENEE BUZHR FONTES BARRETO
NASCIMENTO:78831237500
Dados: 2024.07.18 16:27:09 -03'00'

Resp. Téc.:Renée Buzahr Fontes Barreto Nascimento
CREA: 0500186596

Rede Ganha Tempo De Serviços Empresariais Ltda.
CNPJ: 13.758.956/0001-07
Vanessa Ferreira Da Silva Muricy - CPF: 019.274.575-13

Praça Purificação | S/N | Centro | Santo Amaro-Ba

www.pmsantoamaro.ba.ipmbrasil.org.br/

Este documento foi assinado digitalmente por SERASA Experian
EC3D2991566A0D2208C65CF1C42A7DE8

Prefeitura Municipal de Santo Amaro



MEMORIAL DESCRITIVO

Proprietário: Município de Santo Amaro

Lote: 37

Área: 82,08 m²

Perímetro: 43,99 m

O **Lote de terreno sob nº 37 da Quadra 16**, localizado no município de Santo Amaro - BA, na quadra formada pela **Rua Manoel Marques da Silva, Rua Conde de Subaé, Rio Subaé, Quadra 09 A e Área Remanescente**, de formato irregular, abrangendo uma área de **82,08 m²** (oitenta e dois metros quadrados e oito décimos quadrados) e um perímetro de **43,99 m**.

Para quem de dentro do lote 37 olha para a Rua Manoel Marques da Silva inicia-se a descrição no vértice **1** na coordenada (EX: **531.293,7966** NY: **8.613.253,7973**), no ângulo interno de **91°32'30"** com uma distância de **4,59 m** de frente até o vértice **2** de coordenada (EX: **531.298,2349** NY: **8.613.252,6153**), confrontando com **Rua Manoel Marques da Silva**, daí deflete à direita no ângulo interno de **89°35'44"** com uma distância de **17,43 m** do lado direito até o vértice **3** de coordenada (EX: **531.293,6296** NY: **8.613.235,8015**), confrontando com **Lote 36**, daí deflete à direita no ângulo interno de **85°40'32"** com uma distância de **4,94 m** ao fundo até o vértice **4** de coordenada (EX: **531.288,9724** NY: **8.613.237,4637**), confrontando com **Área Remanescente**, daí deflete à direita no ângulo interno de **93°11'14"** com uma distância de **17,03 m** do lado esquerdo até o vértice **1** de coordenada (EX: **531.293,7966** NY: **8.613.253,7973**), confrontando com **Lote 38**.

Santo Amaro - BA, Segunda-feira, 3 de Junho de 2024.

RENEE BUZahr FONTES
BARRETO
NASCIMENTO:7883123
7500

Assinado de forma digital por
RENEE BUZahr FONTES BARRETO
NASCIMENTO:78831237500
Dados: 2024.07.18 16:27:17 -03'00'

Resp. Téc.:Renée Buzahr Fontes Barreto Nascimento
CREA: 0500186596

Rede Ganha Tempo De Serviços Empresariais Ltda.
CNPJ: 13.758.956/0001-07
Vanessa Ferreira Da Silva Muricy - CPF: 019.274.575-13

Praça Purificação | S/N | Centro | Santo Amaro-Ba

www.pmsantoamaro.ba.ipmbrasil.org.br/

Este documento foi assinado digitalmente por SERASA Experian
EC3D2991566A0D2208C65CF1C42A7DE8

Prefeitura Municipal de Santo Amaro



MEMORIAL DESCRITIVO

Proprietário: Município de Santo Amaro

Lote: 38

Área: 112,65 m²

Perímetro: 57,85 m

O **Lote de terreno sob nº 38 da Quadra 16**, localizado no município de Santo Amaro - BA, na quadra formada pela **Rua Manoel Marques da Silva, Rua Conde de Subaé, Rio Subaé, Quadra 09 A e Área Remanescente**, localizado na esquina da Rua Manoel Marques da Silva com a Rua Manoel Marques da Silva, de formato irregular, abrangendo uma área de **112,65 m²** (cento e doze metros quadrados e sessenta e cinco decímetros quadrados) e um perímetro de **57,85 m**.

Para quem de dentro do lote 38 olha para a Rua Manoel Marques da Silva inicia-se a descrição no vértice **1** na coordenada (EX: **531.289,2470** NY: **8.613.254,9670**), no ângulo interno de **91°43'24"** com uma distância de **4,70 m** de frente até o vértice **2** de coordenada (EX: **531.293,7966** NY: **8.613.253,7973**), confrontando com **Rua Manoel Marques da Silva**, daí deflete à direita no ângulo interno de **87°57'48"** com uma distância de **17,03 m** do lado direito até o vértice **3** de coordenada (EX: **531.288,9724** NY: **8.613.237,4637**), confrontando com **Lote 37**, daí deflete à esquerda no ângulo interno de **181°13'54"** com uma distância de **7,34 m** do lado direito até o vértice **4** de coordenada (EX: **531.287,0444** NY: **8.613.230,3789**), confrontando com **Área Remanescente**, daí deflete à direita no ângulo interno de **86°57'44"** com uma distância de **4,72 m** ao fundo até o vértice **5** de coordenada (EX: **531.282,5588** NY: **8.613.231,8590**), confrontando com **Área Remanescente**, daí deflete à direita no ângulo interno de **92°07'06"** com uma distância de **23,32 m** do lado esquerdo até o vértice **6** de coordenada (EX: **531.289,0427** NY: **8.613.254,2608**), confrontando com **Lote 39**, daí deflete à esquerda no ângulo interno de **180°00'04"** com uma distância de **0,74 m** do lado esquerdo até o vértice **1** de coordenada (EX: **531.289,2470** NY: **8.613.254,9670**), confrontando com **Rua Manoel Marques da Silva**.

Santo Amaro - BA, Segunda-feira, 3 de Junho de 2024.

RENEE BUZAGR FONTES
BARRETO
NASCIMENTO:78831237500

Assinado de forma digital por
RENEE BUZAGR FONTES BARRETO
NASCIMENTO:78831237500
Dados: 2024.07.18 16:27:25 -03'00'

Resp. Téc.:Renée Buzahr Fontes Barreto Nascimento
CREA: 0500186596

Rede Ganha Tempo De Serviços Empresariais Ltda.

CNPJ: 13.758.956/0001-07

Vanessa Ferreira Da Silva Muricy - CPF: 019.274.575-13

Praça Purificação | S/N | Centro | Santo Amaro-Ba

www.pmsantoamaro.ba.ipmbrasil.org.br/

Este documento foi assinado digitalmente por SERASA Experian
EC3D2991566A0D2208C65CF1C42A7DE8

Prefeitura Municipal de Santo Amaro



MEMORIAL DESCRITIVO

Proprietário: Município de Santo Amaro

Lote: 39

Área: 126,15 m²

Perímetro: 57,36 m

O **Lote de terreno sob nº 39 da Quadra 16**, localizado no município de Santo Amaro - BA, na quadra formada pela **Rua Manoel Marques da Silva, Rua Conde de Subaé, Rio Subaé, Quadra 09 A e Área Remanescente**, de formato irregular, abrangendo uma área de **126,15 m²** (cento e vinte e seis metros quadrados e quinze decímetros quadrados) e um perímetro de **57,36 m**.

Para quem de dentro do lote 39 olha para a Rua Manoel Marques da Silva inicia-se a descrição no vértice **1** na coordenada (EX: **531.283,3870** NY: **8.613.255,7737**), no ângulo interno de **89°03'06"** com uma distância de **5,85 m** de frente até o vértice **2** de coordenada (EX: **531.289,0427** NY: **8.613.254,2608**), confrontando com **Rua Manoel Marques da Silva**, daí deflete à direita no ângulo interno de **88°49'59"** com uma distância de **23,32 m** do lado direito até o vértice **3** de coordenada (EX: **531.282,5588** NY: **8.613.231,8590**), confrontando com **Lote 38**, daí deflete à direita no ângulo interno de **89°42'23"** com uma distância de **5,00 m** ao fundo até o vértice **4** de coordenada (EX: **531.277,7657** NY: **8.613.233,2730**), confrontando com **Área Remanescente**, daí deflete à direita no ângulo interno de **92°24'32"** com uma distância de **23,19 m** do lado esquerdo até o vértice **1** de coordenada (EX: **531.283,3870** NY: **8.613.255,7737**), confrontando com **Lote 40**.

Santo Amaro - BA, Segunda-feira, 3 de Junho de 2024.

RENEE BUZAH
FONTES BARRETO
NASCIMENTO:788312
37500

Assinado de forma digital por
RENEE BUZAH FONTES
BARRETO
NASCIMENTO:78831237500
Dados: 2024.07.18 16:27:33
-03'00'

Resp. Téc.:Renée Buzahr Fontes Barreto Nascimento
CREA: 0500186596

Rede Ganha Tempo De Serviços Empresariais Ltda.
CNPJ: 13.758.956/0001-07
Vanessa Ferreira Da Silva Muricy - CPF: 019.274.575-13

Praça Purificação | S/N | Centro | Santo Amaro-Ba

www.pmsantoamaro.ba.ipmbrasil.org.br/

Este documento foi assinado digitalmente por SERASA Experian
EC3D2991566A0D2208C65CF1C42A7DE8

Prefeitura Municipal de Santo Amaro



MEMORIAL DESCRITIVO

Proprietário: Município de Santo Amaro

Lote: 40

Área: 126,37 m²

Perímetro: 57,15 m

O **Lote de terreno sob nº 40 da Quadra 16**, localizado no município de Santo Amaro - BA, na quadra formada pela **Rua Manoel Marques da Silva, Rua Conde de Subaé, Rio Subaé, Quadra 09 A e Área Remanescente**, localizado na esquina da Rua Manoel Marques da Silva com a Quadra 09 A, de formato irregular, abrangendo uma área de **126,37 m²** (cento e vinte e seis metros quadrados e trinta e sete decímetros quadrados) e um perímetro de **57,15 m**.

Para quem de dentro do lote 40 olha para a Rua Manoel Marques da Silva inicia-se a descrição no vértice **1** na coordenada (EX: **531.278,1457** NY: **8.613.257,1609**), no ângulo interno de **89°26'22"** com uma distância de **5,42 m** de frente até o vértice **2** de coordenada (EX: **531.283,3870** NY: **8.613.255,7737**), confrontando com **Rua Manoel Marques da Silva**, daí deflete à direita no ângulo interno de **90°47'51"** com uma distância de **23,19 m** do lado direito até o vértice **3** de coordenada (EX: **531.277,7657** NY: **8.613.233,2730**), confrontando com **Lote 39**, daí deflete à direita no ângulo interno de **87°25'27"** com uma distância de **5,52 m** ao fundo até o vértice **4** de coordenada (EX: **531.272,4739** NY: **8.613.234,8508**), confrontando com **Área Remanescente**, daí deflete à direita no ângulo interno de **92°20'20"** com uma distância de **23,02 m** do lado esquerdo até o vértice **1** de coordenada (EX: **531.278,1457** NY: **8.613.257,1609**), confrontando com **Quadra 09 A**.

Santo Amaro - BA, Segunda-feira, 3 de Junho de 2024.

RENEE BUZHR FONTES
BARRETO
NASCIMENTO:78831237
500

Assinado de forma digital por
RENEE BUZHR FONTES BARRETO
NASCIMENTO:78831237500
Dados: 2024.07.18 16:27:41 -03'00'

Resp. Téc.:Renée Buzahr Fontes Barreto Nascimento
CREA: 0500186596

Rede Ganha Tempo De Serviços Empresariais Ltda.
CNPJ: 13.758.956/0001-07
Vanessa Ferreira Da Silva Muricy - CPF: 019.274.575-13

Praça Purificação | S/N | Centro | Santo Amaro-Ba

www.pmsantoamaro.ba.ipmbrasil.org.br/

Este documento foi assinado digitalmente por SERASA Experian
EC3D2991566A0D2208C65CF1C42A7DE8

Prefeitura Municipal de Santo Amaro



MEMORIAL DESCRITIVO

Proprietário: Município de Santo Amaro
Lote: Área Remanescente
Área: 3.023,93 m²
Perímetro: 508,67 m

A **Área Remanescente da Quadra 16**, localizado no município de Santo Amaro - BA, na quadra formada pela **Rua Manoel Marques da Silva, Rua Conde de Subaé, Rio Subaé, Quadra 09 A e Área Remanescente**, localizado na esquina do Rio Subaé com a Quadra 09 A, de formato irregular, abrangendo uma área de **3.023,93 m²** (três mil, vinte e três metros quadrados e noventa e três décimos quadrados) e um perímetro de **508,67 m**.

Para quem de dentro da Área Remanescente olha para o Rio Subaé inicia-se a descrição no vértice 1 na coordenada (EX: **531.272,8625** NY: **8.613.086,7132**), no ângulo interno de **46°31'00"** com uma distância de **22,05 m** de frente até o vértice 2 de coordenada (EX: **531.260,2140** NY: **8.613.104,7699**), confrontando com **Rio Subaé**, daí deflete à direita no ângulo interno de **179°47'32"** com uma distância de **16,18 m** de frente até o vértice 3 de coordenada (EX: **531.247,9146** NY: **8.613.115,2775**), confrontando com **Rio Subaé**, daí deflete à direita no ângulo interno de **114°28'57"** com uma distância de **26,18 m** do lado direito até o vértice 4 de coordenada (EX: **531.255,1426** NY: **8.613.140,4418**), confrontando com **Quadra 09 A**, daí deflete à direita no ângulo interno de **178°31'51"** com uma distância de **33,92 m** do lado direito até o vértice 5 de coordenada (EX: **531.265,3398** NY: **8.613.172,7928**), confrontando com **Quadra 09 A**, daí deflete à esquerda no ângulo interno de **191°59'17"** com uma distância de **13,18 m** do lado direito até o vértice 6 de coordenada (EX: **531.266,6048** NY: **8.613.185,9139**), confrontando com **Quadra 09 A**, daí deflete à direita no ângulo interno de **93°01'46"** com uma distância de **8,38 m** do lado direito até o vértice 7 de coordenada (EX: **531.274,9724** NY: **8.613.185,5518**), confrontando com **Quadra 09 A**, daí deflete à esquerda no ângulo interno de **273°37'51"** com uma distância de **8,28 m** do lado direito até o vértice 8 de coordenada (EX: **531.274,8057** NY: **8.613.193,8298**), confrontando com **Quadra 09 A**, daí deflete à esquerda no ângulo interno de **267°39'09"** com uma distância de **7,42 m** do lado direito até o vértice 9 de coordenada (EX: **531.267,3830** NY: **8.613.193,9845**), confrontando com **Quadra 09 A**, daí deflete à direita no ângulo interno de **85°41'14"** com uma distância de **33,85 m** do lado direito até o vértice 10 de coordenada (EX: **531.270,6313** NY: **8.613.227,6749**), confrontando com **Quadra 09 A**, daí deflete à direita no ângulo interno de **171°12'36"** com uma distância de **5,67 m** do lado direito até o vértice 11 de coordenada (EX: **531.272,0324** NY: **8.613.233,1728**), confrontando com **Quadra 09 A**, daí deflete à direita no ângulo interno de **179°33'22"** com uma distância de **1,74 m** do lado direito até o vértice 12 de coordenada (EX: **531.272,4739** NY: **8.613.234,8508**), confrontando com **Quadra 09 A**, daí deflete à direita no ângulo interno de **88°08'18"** com uma distância de **5,52 m** ao fundo até o vértice 13 de coordenada (EX: **531.277,7657** NY: **8.613.233,2730**), confrontando com **Lote 40**, daí deflete à esquerda no ângulo interno de **180°10'01"** com uma distância de **5,00 m** ao fundo até o vértice 14 de coordenada (EX: **531.282,5588** NY: **8.613.231,8590**), confrontando com **Lote 39**, daí deflete à direita no ângulo interno de **178°10'31"** com uma distância de **4,72 m** ao fundo até o vértice 15 de coordenada (EX: **531.287,0444** NY: **8.613.230,3789**), confrontando com **Lote 38**, daí deflete à esquerda no ângulo interno de **273°02'16"** com uma distância de **7,34 m** ao fundo até o vértice 16 de coordenada (EX: **531.288,9724** NY: **8.613.237,4637**), confrontando com **Lote 38**, daí deflete à direita no ângulo interno de **85°34'52"** com uma distância de **4,94 m** ao fundo até o vértice 17 de coordenada (EX: **531.293,6296** NY: **8.613.235,8015**), confrontando com **Lote 37**, daí deflete à direita no ângulo interno de **94°19'34"** com uma distância de **0,47 m** ao fundo até o vértice 18 de coordenada (EX: **531.293,5053** NY: **8.613.235,3475**), confrontando com **Lote 36**, daí deflete à esquerda no ângulo interno de **266°25'07"** com uma distância de **4,39 m** ao fundo até o vértice 19 de coordenada (EX: **531.297,6580** NY: **8.613.233,9259**), confrontando com **Lote 36**, daí deflete à esquerda no ângulo interno de **183°05'58"** com uma distância de **4,34 m** ao fundo até o vértice 20 de coordenada (EX: **531.301,8318** NY:

Rede Ganha Tempo De Serviços Empresariais Ltda.

CNPJ: 13.758.956/0001-07

Vanessa Ferreira Da Silva Muricy - CPF: 019.274.575-13

Praça Purificação | S/N | Centro | Santo Amaro-Ba

www.pmsantoamaro.ba.ipmbrasil.org.br/

Este documento foi assinado digitalmente por SERASA Experian
EC3D2991566A0D2208C65CF1C42A7DE8

Prefeitura Municipal de Santo Amaro



8.613.232,7450), confrontando com **Lote 35**, daí deflete à esquerda no ângulo interno de **275°00'18"** com uma distância de **1,52 m** ao fundo até o vértice **21** de coordenada (EX: **531.302,1170** NY: **8.613.234,2413**), confrontando com **Lote 35**, daí deflete à direita no ângulo interno de **82°58'31"** com uma distância de **4,22 m** ao fundo até o vértice **22** de coordenada (EX: **531.306,1359** NY: **8.613.232,9496**), confrontando com **Lote 34**, daí deflete à direita no ângulo interno de **93°02'03"** com uma distância de **1,16 m** do lado esquerdo até o vértice **23** de coordenada (EX: **531.305,8399** NY: **8.613.231,8280**), confrontando com **Lote 27**, daí deflete à direita no ângulo interno de **177°12'39"** com uma distância de **4,69 m** do lado esquerdo até o vértice **24** de coordenada (EX: **531.304,4234** NY: **8.613.227,3552**), confrontando com **Lote 26**, daí deflete à direita no ângulo interno de **94°23'40"** com uma distância de **5,26 m** do lado esquerdo até o vértice **25** de coordenada (EX: **531.299,3034** NY: **8.613.228,5540**), confrontando com **Lote 25**, daí deflete à esquerda no ângulo interno de **267°12'22"** com uma distância de **4,62 m** do lado esquerdo até o vértice **26** de coordenada (EX: **531.298,0322** NY: **8.613.224,1128**), confrontando com **Lote 25**, daí deflete à esquerda no ângulo interno de **268°09'41"** com uma distância de **12,07 m** do lado esquerdo até o vértice **27** de coordenada (EX: **531.309,5237** NY: **8.613.220,4209**), confrontando com **Lote 25**, daí deflete à direita no ângulo interno de **89°51'49"** com uma distância de **6,00 m** do lado esquerdo até o vértice **28** de coordenada (EX: **531.307,6742** NY: **8.613.214,7107**), confrontando com **Lote 24**, daí deflete à direita no ângulo interno de **179°16'20"** com uma distância de **2,48 m** do lado esquerdo até o vértice **29** de coordenada (EX: **531.306,8789** NY: **8.613.212,3576**), confrontando com **Lote 23**, daí deflete à esquerda no ângulo interno de **183°48'43"** com uma distância de **5,71 m** do lado esquerdo até o vértice **30** de coordenada (EX: **531.305,4135** NY: **8.613.206,8360**), confrontando com **Lote 22**, daí deflete à direita no ângulo interno de **89°10'20"** com uma distância de **19,87 m** do lado esquerdo até o vértice **31** de coordenada (EX: **531.286,2806** NY: **8.613.212,2106**), confrontando com **Lote 22**, daí deflete à esquerda no ângulo interno de **271°19'06"** com uma distância de **14,91 m** do lado esquerdo até o vértice **32** de coordenada (EX: **531.282,5795** NY: **8.613.197,7667**), confrontando com **Lote 22**, daí deflete à esquerda no ângulo interno de **263°59'46"** com uma distância de **2,73 m** do lado esquerdo até o vértice **33** de coordenada (EX: **531.285,1418** NY: **8.613.196,8150**), confrontando com **Lote 22**, daí deflete à direita no ângulo interno de **92°06'36"** com uma distância de **4,16 m** do lado esquerdo até o vértice **34** de coordenada (EX: **531.283,8369** NY: **8.613.192,8614**), confrontando com **Lote 21**, daí deflete à direita no ângulo interno de **178°32'11"** com uma distância de **5,12 m** do lado esquerdo até o vértice **35** de coordenada (EX: **531.282,1091** NY: **8.613.188,0438**), confrontando com **Lote 20**, daí deflete à esquerda no ângulo interno de **181°44'07"** com uma distância de **3,96 m** do lado esquerdo até o vértice **36** de coordenada (EX: **531.280,8871** NY: **8.613.184,2815**), confrontando com **Lote 19**, daí deflete à esquerda no ângulo interno de **181°48'45"** com uma distância de **4,33 m** do lado esquerdo até o vértice **37** de coordenada (EX: **531.279,6798** NY: **8.613.180,1210**), confrontando com **Lote 18**, daí deflete à esquerda no ângulo interno de **267°12'59"** com uma distância de **9,73 m** do lado esquerdo até o vértice **38** de coordenada (EX: **531.288,8779** NY: **8.613.176,9600**), confrontando com **Lote 18**, daí deflete à direita no ângulo interno de **86°16'29"** com uma distância de **4,51 m** do lado esquerdo até o vértice **39** de coordenada (EX: **531.287,1371** NY: **8.613.172,7966**), confrontando com **Lote 17**, daí deflete à esquerda no ângulo interno de **189°13'31"** com uma distância de **8,06 m** do lado esquerdo até o vértice **40** de coordenada (EX: **531.285,2611** NY: **8.613.164,9618**), confrontando com **Lote 16**, daí deflete à direita no ângulo interno de **86°14'47"** com uma distância de **2,98 m** do lado esquerdo até o vértice **41** de coordenada (EX: **531.282,4177** NY: **8.613.165,8431**), confrontando com **Lote 15**, daí deflete à esquerda no ângulo interno de **269°29'41"** com uma distância de **5,30 m** do lado esquerdo até o vértice **42** de coordenada (EX: **531.280,8041** NY: **8.613.160,7943**), confrontando com **Lote 15**, daí deflete à direita no ângulo interno de **91°16'51"** com uma distância de **15,20 m** do lado esquerdo até o vértice **43** de coordenada (EX: **531.266,2244** NY: **8.613.165,0973**), confrontando com **Lote 14**, daí deflete à esquerda no ângulo interno de **270°30'34"** com uma distância de **4,98 m** do lado esquerdo até o vértice **44** de coordenada (EX: **531.264,8565** NY: **8.613.160,3060**), confrontando com **Lote 14**, daí deflete à esquerda no ângulo interno de **270°40'41"** com uma distância de **14,52 m** do lado esquerdo até o vértice **45** de coordenada (EX: **531.278,8645** NY: **8.613.156,4855**), confrontando com **Lote 14**, daí deflete à direita no ângulo interno de **84°14'08"** com uma distância de **5,84 m** do lado esquerdo até o vértice **46** de coordenada (EX: **531.276,7690** NY: **8.613.151,0324**), confrontando com **Lote 13**, daí deflete à esquerda no ângulo

Rede Ganha Tempo De Serviços Empresariais Ltda.

CNPJ: 13.758.956/0001-07

Vanessa Ferreira Da Silva Muricy - CPF: 019.274.575-13

Praça Purificação | S/N | Centro | Santo Amaro-Ba

www.pmsantoamaro.ba.ipmbrasil.org.br/

Este documento foi assinado digitalmente por SERASA Experian
EC3D2991566A0D2208C65CF1C42A7DE8

Prefeitura Municipal de Santo Amaro



interno de **272°47'56"** com uma distância de **11,85 m** do lado esquerdo até o vértice **47** de coordenada (EX: **531.288,0247** NY: **8.613.147,3271**), confrontando com **Lote 13**, daí deflete à direita no ângulo interno de **88°32'52"** com uma distância de **6,36 m** do lado esquerdo até o vértice **48** de coordenada (EX: **531.285,8820** NY: **8.613.141,3340**), confrontando com **Lote 12**, daí deflete à esquerda no ângulo interno de **272°59'36"** com uma distância de **5,90 m** do lado esquerdo até o vértice **49** de coordenada (EX: **531.291,5376** NY: **8.613.139,6394**), confrontando com **Lote 12**, daí deflete à direita no ângulo interno de **88°34'17"** com uma distância de **4,08 m** do lado esquerdo até o vértice **50** de coordenada (EX: **531.290,2695** NY: **8.613.135,7619**), confrontando com **Lote 11**, daí deflete à direita no ângulo interno de **90°34'49"** com uma distância de **9,73 m** do lado esquerdo até o vértice **51** de coordenada (EX: **531.280,9911** NY: **8.613.138,6925**), confrontando com **Lote 10**, daí deflete à esquerda no ângulo interno de **272°37'09"** com uma distância de **4,68 m** do lado esquerdo até o vértice **52** de coordenada (EX: **531.279,7858** NY: **8.613.134,1661**), confrontando com **Lote 10**, daí deflete à direita no ângulo interno de **89°12'48"** com uma distância de **5,09 m** do lado esquerdo até o vértice **53** de coordenada (EX: **531.274,8838** NY: **8.613.135,5436**), confrontando com **Lote 10**, daí deflete à esquerda no ângulo interno de **270°46'12"** com uma distância de **2,24 m** do lado esquerdo até o vértice **54** de coordenada (EX: **531.274,3070** NY: **8.613.133,3800**), confrontando com **Lote 10**, daí deflete à direita no ângulo interno de **88°39'14"** com uma distância de **3,04 m** do lado esquerdo até o vértice **55** de coordenada (EX: **531.271,3927** NY: **8.613.134,2307**), confrontando com **Lote 09**, daí deflete à esquerda no ângulo interno de **271°15'52"** com uma distância de **4,80 m** do lado esquerdo até o vértice **56** de coordenada (EX: **531.270,1500** NY: **8.613.129,5959**), confrontando com **Lote 09**, daí deflete à esquerda no ângulo interno de **268°10'41"** com uma distância de **12,89 m** do lado esquerdo até o vértice **57** de coordenada (EX: **531.282,4857** NY: **8.613.125,8644**), confrontando com **Lote 09**, daí deflete à direita no ângulo interno de **90°22'16"** com uma distância de **4,06 m** do lado esquerdo até o vértice **58** de coordenada (EX: **531.281,3347** NY: **8.613.121,9685**), confrontando com **Lote 08**, daí deflete à direita no ângulo interno de **89°44'27"** com uma distância de **5,10 m** do lado esquerdo até o vértice **59** de coordenada (EX: **531.276,4474** NY: **8.613.123,4364**), confrontando com **Lote 07**, daí deflete à esquerda no ângulo interno de **274°23'29"** com uma distância de **3,92 m** do lado esquerdo até o vértice **60** de coordenada (EX: **531.275,6098** NY: **8.613.119,6032**), confrontando com **Lote 07**, daí deflete à direita no ângulo interno de **174°59'38"** com uma distância de **7,94 m** do lado esquerdo até o vértice **61** de coordenada (EX: **531.273,2447** NY: **8.613.112,0252**), confrontando com **Lote 06**, daí deflete à direita no ângulo interno de **178°32'49"** com uma distância de **6,18 m** do lado esquerdo até o vértice **62** de coordenada (EX: **531.271,2538** NY: **8.613.106,1723**), confrontando com **Lote 05**, daí deflete à esquerda no ângulo interno de **181°02'26"** com uma distância de **4,79 m** do lado esquerdo até o vértice **63** de coordenada (EX: **531.269,7945** NY: **8.613.101,6122**), confrontando com **Lote 04**, daí deflete à esquerda no ângulo interno de **277°06'35"** com uma distância de **2,98 m** do lado esquerdo até o vértice **64** de coordenada (EX: **531.272,7217** NY: **8.613.101,0625**), confrontando com **Lote 04**, daí deflete à esquerda no ângulo interno de **264°10'57"** com uma distância de **0,01 m** do lado esquerdo até o vértice **65** de coordenada (EX: **531.272,7232** NY: **8.613.101,0676**), confrontando com **Lote 04**, daí deflete à direita no ângulo interno de **0°08'35"** com uma distância de **4,54 m** do lado esquerdo até o vértice **66** de coordenada (EX: **531.271,4495** NY: **8.613.096,7146**), confrontando com **Lote 03**, daí deflete à esquerda no ângulo interno de **231°54'40"** com uma distância de **4,61 m** do lado esquerdo até o vértice **67** de coordenada (EX: **531.274,1349** NY: **8.613.092,9638**), confrontando com **Lote 02**, daí deflete à direita no ângulo interno de **132°53'35"** com uma distância de **6,38 m** do lado esquerdo até o vértice **1** de coordenada (EX: **531.272,8625** NY: **8.613.086,7132**), confrontando com **Lote 01**.

Santo Amaro - BA, Segunda-feira, 3 de Junho de 2024.

Resp. Téc.: **Renée Buzahr Fontes Barreto Nascimento**
CREA: **0500186596**

Rede Ganha Tempo De Serviços Empresariais Ltda.
CNPJ: 13.758.956/0001-07
Vanessa Ferreira Da Silva Muricy - CPF: 019.274.575-13

Praça Purificação | S/N | Centro | Santo Amaro-Ba

www.pmsantoamaro.ba.ipmbrasil.org.br/

Este documento foi assinado digitalmente por SERASA Experian
EC3D2991566A0D2208C65CF1C42A7DE8

Prefeitura Municipal de Santo Amaro



MEMORIAL DESCRITIVO

Proprietário: Município de Santo Amaro
Lote: 01
Área: 101,76 m²
Perímetro: 44,36 m

O **Lote de terreno sob nº 01 da Quadra 25**, localizado no município de Santo Amaro - BA, na quadra formada pela **Ladeira das Virgens, Área Remanescente 01 e Área Remanescente 02, Rua C, Rua D e Rua E**, localizado na esquina da Ladeira das Virgens com a Área Remanescente 01, de formato irregular, abrangendo uma área de **101,76 m²** (cento e um metros quadrados e setenta e seis decímetros quadrados) e um perímetro de **44,36 m**.

Para quem de dentro do lote 01 olha para a Ladeira das Virgens inicia-se a descrição no vértice **1** na coordenada (EX: **530.966,5532** NY: **8.613.653,8630**), no ângulo interno de **86°30'22"** com uma distância de **6,41 m** de frente até o vértice **2** de coordenada (EX: **530.963,1132** NY: **8.613.648,4563**), confrontando com **Ladeira das Virgens**, daí deflete à direita no ângulo interno de **94°12'50"** com uma distância de **15,61 m** do lado direito até o vértice **3** de coordenada (EX: **530.949,3594** NY: **8.613.655,8473**), confrontando com **Lote 02**, daí deflete à direita no ângulo interno de **86°57'32"** com uma distância de **6,60 m** ao fundo até o vértice **4** de coordenada (EX: **530.952,7866** NY: **8.613.661,4854**), confrontando com **Área Remanescente 01**, daí deflete à direita no ângulo interno de **92°19'16"** com uma distância de **15,74 m** do lado esquerdo até o vértice **1** de coordenada (EX: **530.966,5532** NY: **8.613.653,8630**), confrontando com **Área Remanescente 01**.

Santo Amaro - BA, Quinta-feira, 6 de Junho de 2024.

RENEE BUZHR FONTES
BARRETO
NASCIMENTO:78831237500

Assinado de forma digital por
RENEE BUZHR FONTES BARRETO
NASCIMENTO:78831237500
Dados: 2024.07.18 16:33:00 -03'00'

Resp. Téc.:Renée Buzahr Fontes Barreto Nascimento
CREA: 050018659

Rede Ganha Tempo De Serviços Empresariais Ltda.

CNPJ: 13.758.956/0001-07

Vanessa Ferreira Da Silva Muricy - CPF: 019.274.575-13

Praça Purificação | S/N | Centro | Santo Amaro-Ba

www.pmsantoamaro.ba.ipmbrasil.org.br/

Este documento foi assinado digitalmente por SERASA Experian
EC3D2991566A0D2208C65CF1C42A7DE8

Prefeitura Municipal de Santo Amaro



MEMORIAL DESCRITIVO

Proprietário: Município de Santo Amaro
Lote: 02
Área: 63,89 m²
Perímetro: 43,02 m

O **Lote de terreno sob nº 02 da Quadra 25**, localizado no município de Santo Amaro - BA, na quadra formada pela **Ladeira das Virgens, Área Remanescente 01 e Área Remanescente 02, Rua C, Rua D e Rua E**, localizado na esquina da Ladeira das Virgens com a Área Remanescente 01, de formato irregular, abrangendo uma área de **63,89 m²** (sessenta e três metros quadrados e oitenta e nove decímetros quadrados) e um perímetro de **43,02 m**.

Para quem de dentro do lote 02 olha para a Ladeira das Virgens inicia-se a descrição no vértice 1 na coordenada (EX: **530.963,1132** NY: **8.613.648,4563**), no ângulo interno de **86°48'41"** com uma distância de **3,37 m** de frente até o vértice 2 de coordenada (EX: **530.961,3538** NY: **8.613.645,5786**), confrontando com **Ladeira das Virgens**, daí deflete à direita no ângulo interno de **94°26'51"** com uma distância de **18,05 m** do lado direito até o vértice 3 de coordenada (EX: **530.945,2671** NY: **8.613.653,7730**), confrontando com **Lote 03**, daí deflete à direita no ângulo interno de **82°15'43"** com uma distância de **3,80 m** ao fundo até o vértice 4 de coordenada (EX: **530.947,4313** NY: **8.613.656,8949**), confrontando com **Área Remanescente 01**, daí deflete à direita no ângulo interno de **96°12'55"** com uma distância de **2,19 m** do lado esquerdo até o vértice 5 de coordenada (EX: **530.949,3594** NY: **8.613.655,8473**), confrontando com **Área Remanescente 01**, daí deflete à esquerda no ângulo interno de **180°15'50"** com uma distância de **15,61 m** do lado esquerdo até o vértice 1 de coordenada (EX: **530.963,1132** NY: **8.613.648,4563**), confrontando com **Lote 01**.

Santo Amaro - BA, Quinta-feira, 6 de Junho de 2024.

RENEE BUZHR FONTES
BARRETO
NASCIMENTO:78831237500

Assinado de forma digital por
RENEE BUZHR FONTES BARRETO
NASCIMENTO:78831237500
Dados: 2024.07.18 16:33:13 -03'00'

Resp. Téc.: **Renée Buzahr Fontes Barreto Nascimento**
CREA: 050018659

Rede Ganha Tempo De Serviços Empresariais Ltda.

CNPJ: 13.758.956/0001-07

Vanessa Ferreira Da Silva Muricy - CPF: 019.274.575-13

Praça Purificação | S/N | Centro | Santo Amaro-Ba

www.pmsantoamaro.ba.ipmbrasil.org.br/

Este documento foi assinado digitalmente por SERASA Experian
EC3D2991566A0D2208C65CF1C42A7DE8

Prefeitura Municipal de Santo Amaro



MEMORIAL DESCRITIVO

Proprietário: Município de Santo Amaro
Lote: 03
Área: 82,18 m²
Perímetro: 45,07 m

O **Lote de terreno sob nº 03 da Quadra 25**, localizado no município de Santo Amaro - BA, na quadra formada pela **Ladeira das Virgens, Área Remanescente 01 e Área Remanescente 02, Rua C, Rua D e Rua E**, de formato irregular, abrangendo uma área de **82,18 m²** (oitenta e dois metros quadrados e dezoito décimos quadrados) e um perímetro de **45,07 m**.

Para quem de dentro do lote 03 olha para a Ladeira das Virgens inicia-se a descrição no vértice **1** na coordenada (EX: **530.961,3538** NY: **8.613.645,5786**), no ângulo interno de **83°14'05"** com uma distância de **4,45 m** de frente até o vértice **2** de coordenada (EX: **530.958,8794** NY: **8.613.641,8767**), confrontando com **Ladeira das Virgens**, daí deflete à direita no ângulo interno de **97°49'38"** com uma distância de **17,81 m** do lado direito até o vértice **3** de coordenada (EX: **530.942,8602** NY: **8.613.649,6662**), confrontando com **Lote 04**, daí deflete à direita no ângulo interno de **85°33'30"** com uma distância de **4,76 m** ao fundo até o vértice **4** de coordenada (EX: **530.945,2671** NY: **8.613.653,7730**), confrontando com **Área Remanescente 01**, daí deflete à direita no ângulo interno de **93°22'46"** com uma distância de **18,05 m** do lado esquerdo até o vértice **1** de coordenada (EX: **530.961,3538** NY: **8.613.645,5786**), confrontando com **Lote 02**.

Santo Amaro - BA, Quinta-feira, 6 de Junho de 2024.

RENEE BUZAGR FONTES
BARRETO
NASCIMENTO:78831237500

Assinado de forma digital por
RENEE BUZAGR FONTES BARRETO
NASCIMENTO:78831237500
Dados: 2024.07.18 16:33:21 -03'00'

Resp. Téc.:Renée Buzahr Fontes Barreto Nascimento
CREA: 050018659

Rede Ganha Tempo De Serviços Empresariais Ltda.

CNPJ: 13.758.956/0001-07

Vanessa Ferreira Da Silva Muricy - CPF: 019.274.575-13

Praça Purificação | S/N | Centro | Santo Amaro-Ba

www.pmsantoamaro.ba.ipmbrasil.org.br/

Este documento foi assinado digitalmente por SERASA Experian
EC3D2991566A0D2208C65CF1C42A7DE8

Prefeitura Municipal de Santo Amaro



MEMORIAL DESCRITIVO

Proprietário: Município de Santo Amaro
Lote: 04
Área: 102,13 m²
Perímetro: 46,83 m

O **Lote de terreno sob nº 04 da Quadra 25**, localizado no município de Santo Amaro - BA, na quadra formada pela **Ladeira das Virgens, Área Remanescente 01 e Área Remanescente 02, Rua C, Rua D e Rua E**, de formato irregular, abrangendo uma área de **102,13 m²** (cento e dois metros quadrados e treze decímetros quadrados) e um perímetro de **46,83 m**.

Para quem de dentro do lote 04 olha para a Ladeira das Virgens inicia-se a descrição no vértice 1 na coordenada (EX: **530.958,8794** NY: **8.613.641,8767**), no ângulo interno de **81°34'09"** com uma distância de **6,49 m** de frente até o vértice 2 de coordenada (EX: **530.955,2144** NY: **8.613.636,5166**), confrontando com **Ladeira das Virgens**, daí deflete à direita no ângulo interno de **94°15'32"** com uma distância de **17,35 m** do lado direito até o vértice 3 de coordenada (EX: **530.940,2074** NY: **8.613.645,2171**), confrontando com **Lote 05**, daí deflete à direita no ângulo interno de **89°17'54"** com uma distância de **5,18 m** ao fundo até o vértice 4 de coordenada (EX: **530.942,8602** NY: **8.613.649,6662**), confrontando com **Área Remanescente 01**, daí deflete à direita no ângulo interno de **94°52'25"** com uma distância de **17,81 m** do lado esquerdo até o vértice 1 de coordenada (EX: **530.958,8794** NY: **8.613.641,8767**), confrontando com **Lote 03**.

Santo Amaro - BA, Quinta-feira, 6 de Junho de 2024.

RENEE BUZAHR FONTES
BARRETO
NASCIMENTO:78831237500

Assinado de forma digital por
RENEE BUZAHR FONTES BARRETO
NASCIMENTO:78831237500
Dados: 2024.07.18 16:33:29 -03'00'

Resp. Téc.:Renée Buzahr Fontes Barreto Nascimento
CREA: 050018659

Rede Ganha Tempo De Serviços Empresariais Ltda.

CNPJ: 13.758.956/0001-07

Vanessa Ferreira Da Silva Muricy - CPF: 019.274.575-13

Praça Purificação | S/N | Centro | Santo Amaro-Ba

www.pmsantoamaro.ba.ipmbrasil.org.br/

Este documento foi assinado digitalmente por SERASA Experian
EC3D2991566A0D2208C65CF1C42A7DE8

Prefeitura Municipal de Santo Amaro



MEMORIAL DESCRITIVO

Proprietário: Município de Santo Amaro
Lote: 05
Área: 91,03 m²
Perímetro: 45,11 m

O **Lote de terreno sob nº 05 da Quadra 25**, localizado no município de Santo Amaro - BA, na quadra formada pela **Ladeira das Virgens, Área Remanescente 01 e Área Remanescente 02, Rua C, Rua D e Rua E**, de formato irregular, abrangendo uma área de **91,03 m²** (noventa e um metros quadrados e três decímetros quadrados) e um perímetro de **45,11 m**.

Para quem de dentro do lote 05 olha para a Ladeira das Virgens inicia-se a descrição no vértice 1 na coordenada (EX: **530.955,2144** NY: **8.613.636,5166**), no ângulo interno de **86°28'39"** com uma distância de **5,78 m** de frente até o vértice 2 de coordenada (EX: **530.952,0152** NY: **8.613.631,7062**), confrontando com **Ladeira das Virgens**, daí deflete à direita no ângulo interno de **90°10'53"** com uma distância de **17,21 m** do lado direito até o vértice 3 de coordenada (EX: **530.937,6531** NY: **8.613.641,1924**), confrontando com **Lote 06**, daí deflete à direita no ângulo interno de **91°02'34"** com uma distância de **4,77 m** ao fundo até o vértice 4 de coordenada (EX: **530.940,2074** NY: **8.613.645,2171**), confrontando com **Área Remanescente 01**, daí deflete à direita no ângulo interno de **92°17'55"** com uma distância de **17,35 m** do lado esquerdo até o vértice 1 de coordenada (EX: **530.955,2144** NY: **8.613.636,5166**), confrontando com **Lote 04**.

Santo Amaro - BA, Quinta-feira, 6 de Junho de 2024.

RENEE BUZahr FONTES
BARRETO
NASCIMENTO:78831237500

Assinado de forma digital por
RENEE BUZahr FONTES BARRETO
NASCIMENTO:78831237500
Dados: 2024.07.18 16:33:40 -03'00'

Resp. Téc.:Renée Buzahr Fontes Barreto Nascimento
CREA: 050018659

Rede Ganha Tempo De Serviços Empresariais Ltda.
CNPJ: 13.758.956/0001-07
Vanessa Ferreira Da Silva Muricy - CPF: 019.274.575-13

Praça Purificação | S/N | Centro | Santo Amaro-Ba

www.pmsantoamaro.ba.ipmbrasil.org.br/

Este documento foi assinado digitalmente por SERASA Experian
EC3D2991566A0D2208C65CF1C42A7DE8

Prefeitura Municipal de Santo Amaro



MEMORIAL DESCRITIVO

Proprietário: Município de Santo Amaro
Lote: 06
Área: 84,43 m²
Perímetro: 48,98 m

O **Lote de terreno sob nº 06 da Quadra 25**, localizado no município de Santo Amaro - BA, na quadra formada pela **Ladeira das Virgens, Área Remanescente 01 e Área Remanescente 02, Rua C, Rua D e Rua E**, localizado na esquina da Ladeira das Virgens com a Área Remanescente 01, de formato irregular, abrangendo uma área de **84,43 m²** (oitenta e quatro metros quadrados e quarenta e três decímetros quadrados) e um perímetro de **48,98 m**.

Para quem de dentro do lote 06 olha para a Ladeira das Virgens inicia-se a descrição no vértice **1** na coordenada (EX: **530.952,0152** NY: **8.613.631,7062**), no ângulo interno de **89°36'14"** com uma distância de **4,51 m** de frente até o vértice **2** de coordenada (EX: **530.949,5044** NY: **8.613.627,9614**), confrontando com **Ladeira das Virgens**, daí deflete à direita no ângulo interno de **88°24'11"** com uma distância de **20,57 m** do lado direito até o vértice **3** de coordenada (EX: **530.932,7428** NY: **8.613.639,8898**), confrontando com **Lote 07**, daí deflete à direita no ângulo interno de **84°15'06"** com uma distância de **3,83 m** ao fundo até o vértice **4** de coordenada (EX: **530.935,2622** NY: **8.613.642,7691**), confrontando com **Área Remanescente 01**, daí deflete à direita no ângulo interno de **97°46'53"** com uma distância de **2,86 m** do lado esquerdo até o vértice **5** de coordenada (EX: **530.937,6531** NY: **8.613.641,1924**), confrontando com **Área Remanescente 01**, daí deflete à direita no ângulo interno de **179°57'36"** com uma distância de **17,21 m** do lado esquerdo até o vértice **1** de coordenada (EX: **530.952,0152** NY: **8.613.631,7062**), confrontando com **Lote 05**.

Santo Amaro - BA, Quinta-feira, 6 de Junho de 2024.

RENEE BUZahr FONTES
BARRETO
NASCIMENTO:78831237500

Assinado de forma digital por
RENEE BUZahr FONTES BARRETO
NASCIMENTO:78831237500
Dados: 2024.07.18 16:34:01 -03'00'

Resp. Téc.:Renée Buzahr Fontes Barreto Nascimento
CREA: 050018659

Rede Ganha Tempo De Serviços Empresariais Ltda.

CNPJ: 13.758.956/0001-07

Vanessa Ferreira Da Silva Muricy - CPF: 019.274.575-13

Praça Purificação | S/N | Centro | Santo Amaro-Ba

www.pmsantoamaro.ba.ipmbrasil.org.br/

Este documento foi assinado digitalmente por SERASA Experian
EC3D2991566A0D2208C65CF1C42A7DE8

Prefeitura Municipal de Santo Amaro



MEMORIAL DESCRITIVO

Proprietário: Município de Santo Amaro
Lote: 07
Área: 119,96 m²
Perímetro: 53,16 m

O **Lote de terreno sob nº 07 da Quadra 25**, localizado no município de Santo Amaro - BA, na quadra formada pela **Ladeira das Virgens, Área Remanescente 01 e Área Remanescente 02, Rua C, Rua D e Rua E**, localizado na esquina da Ladeira das Virgens com a Ladeira das Virgens, de formato irregular, abrangendo uma área de **119,96 m²** (cento e dezenove metros quadrados e noventa e seis decímetros quadrados) e um perímetro de **53,16 m**.

Para quem de dentro do lote 07 olha para a Ladeira das Virgens inicia-se a descrição no vértice **1** na coordenada (EX: **530.949,5044** NY: **8.613.627,9614**), no ângulo interno de **91°53'15"** com uma distância de **5,97 m** de frente até o vértice **2** de coordenada (EX: **530.946,2035** NY: **8.613.622,9838**), confrontando com **Ladeira das Virgens**, daí deflete à direita no ângulo interno de **86°59'18"** com uma distância de **0,45 m** do lado direito até o vértice **3** de coordenada (EX: **530.945,8416** NY: **8.613.623,2523**), confrontando com **Ladeira das Virgens**, daí deflete à direita no ângulo interno de **179°59'59"** com uma distância de **20,61 m** do lado direito até o vértice **4** de coordenada (EX: **530.929,2878** NY: **8.613.635,5293**), confrontando com **Lote 08**, daí deflete à direita no ângulo interno de **88°10'15"** com uma distância de **5,56 m** ao fundo até o vértice **5** de coordenada (EX: **530.932,7428** NY: **8.613.639,8898**), confrontando com **Área Remanescente 01**, daí deflete à direita no ângulo interno de **92°57'13"** com uma distância de **20,57 m** do lado esquerdo até o vértice **1** de coordenada (EX: **530.949,5044** NY: **8.613.627,9614**), confrontando com **Lote 06**.

Santo Amaro - BA, Quinta-feira, 6 de Junho de 2024.

RENEE BUZAHR FONTES
BARRETO
NASCIMENTO:78831237500

Assinado de forma digital por
RENEE BUZAHR FONTES BARRETO
NASCIMENTO:78831237500
Dados: 2024.07.18 16:34:17 -03'00'

Resp. Téc.: **Renée Buzahr Fontes Barreto Nascimento**
CREA: 050018659

Rede Ganha Tempo De Serviços Empresariais Ltda.

CNPJ: 13.758.956/0001-07

Vanessa Ferreira Da Silva Muricy - CPF: 019.274.575-13

Praça Purificação | S/N | Centro | Santo Amaro-Ba

www.pmsantoamaro.ba.ipmbrasil.org.br/

Este documento foi assinado digitalmente por SERASA Experian
EC3D2991566A0D2208C65CF1C42A7DE8

Prefeitura Municipal de Santo Amaro



MEMORIAL DESCRITIVO

Proprietário: Município de Santo Amaro
Lote: 08
Área: 144,02 m²
Perímetro: 55,51 m

O **Lote de terreno sob nº 08 da Quadra 25**, localizado no município de Santo Amaro - BA, na quadra formada pela **Ladeira das Virgens, Área Remanescente 01 e Área Remanescente 02, Rua C, Rua D e Rua E**, localizado na esquina da Ladeira das Virgens com a Área Remanescente 01, de formato irregular, abrangendo uma área de **144,02 m²** (cento e quarenta e quatro metros quadrados e dois decímetros quadrados) e um perímetro de **55,51 m**.

Para quem de dentro do lote 08 olha para a Ladeira das Virgens inicia-se a descrição no vértice 1 na coordenada (EX: **530.945,8416** NY: **8.613.623,2523**), no ângulo interno de **88°27'44"** com uma distância de **7,23 m** de frente até o vértice 2 de coordenada (EX: **530.941,3818** NY: **8.613.617,5645**), confrontando com **Ladeira das Virgens**, daí deflete à direita no ângulo interno de **89°49'51"** com uma distância de **9,50 m** do lado direito até o vértice 3 de coordenada (EX: **530.933,9240** NY: **8.613.623,4478**), confrontando com **Lote 09**, daí deflete à esquerda no ângulo interno de **180°00'00"** com uma distância de **11,54 m** do lado direito até o vértice 4 de coordenada (EX: **530.924,8660** NY: **8.613.630,5934**), confrontando com **Área Remanescente 01**, daí deflete à direita no ângulo interno de **86°24'50"** com uma distância de **6,63 m** ao fundo até o vértice 5 de coordenada (EX: **530.929,2878** NY: **8.613.635,5293**), confrontando com **Área Remanescente 01**, daí deflete à direita no ângulo interno de **95°17'35"** com uma distância de **20,61 m** do lado esquerdo até o vértice 1 de coordenada (EX: **530.945,8416** NY: **8.613.623,2523**), confrontando com **Lote 07**.

Santo Amaro - BA, Quinta-feira, 6 de Junho de 2024.

RENEE BUZahr FONTES
BARRETO
NASCIMENTO:78831237500

Assinado de forma digital por
RENEE BUZahr FONTES BARRETO
NASCIMENTO:78831237500
Dados: 2024.07.18 16:34:23 -03'00'

Resp. Téc.:Renée Buzahr Fontes Barreto Nascimento
CREA: 050018659

Rede Ganha Tempo De Serviços Empresariais Ltda.

CNPJ: 13.758.956/0001-07

Vanessa Ferreira Da Silva Muricy - CPF: 019.274.575-13

Praça Purificação | S/N | Centro | Santo Amaro-Ba

www.pmsantoamaro.ba.ipmbrasil.org.br/

Este documento foi assinado digitalmente por SERASA Experian
EC3D2991566A0D2208C65CF1C42A7DE8

Prefeitura Municipal de Santo Amaro



MEMORIAL DESCRITIVO

Proprietário: Município de Santo Amaro
Lote: 09
Área: 46,64 m²
Perímetro: 30,30 m

O **Lote de terreno sob nº 09 da Quadra 25**, localizado no município de Santo Amaro - BA, na quadra formada pela **Ladeira das Virgens, Área Remanescente 01 e Área Remanescente 02, Rua C, Rua D e Rua E**, localizado na esquina da Ladeira das Virgens com a Ladeira das Virgens, de formato irregular, abrangendo uma área de **46,64 m²** (quarenta e seis metros quadrados e sessenta e quatro decímetros quadrados) e um perímetro de **30,30 m**.

Para quem de dentro do lote 09 olha para a Ladeira das Virgens inicia-se a descrição no vértice **1** na coordenada (EX: **530.942,2392** NY: **8.613.616,8830**), no ângulo interno de **95°36'45"** com uma distância de **4,36 m** de frente até o vértice **2** de coordenada (EX: **530.939,8704** NY: **8.613.613,2171**), confrontando com **Ladeira das Virgens**, daí deflete à direita no ângulo interno de **84°07'53"** com uma distância de **11,08 m** do lado direito até o vértice **3** de coordenada (EX: **530.931,2256** NY: **8.613.620,1521**), confrontando com **Lote 10**, daí deflete à direita no ângulo interno de **89°25'39"** com uma distância de **4,26 m** ao fundo até o vértice **4** de coordenada (EX: **530.933,9240** NY: **8.613.623,4478**), confrontando com **Área Remanescente 01**, daí deflete à direita no ângulo interno de **91°02'26"** com uma distância de **9,50 m** do lado esquerdo até o vértice **5** de coordenada (EX: **530.941,3818** NY: **8.613.617,5645**), confrontando com **Lote 08**, daí deflete à direita no ângulo interno de **179°47'16"** com uma distância de **1,10 m** do lado esquerdo até o vértice **1** de coordenada (EX: **530.942,2392** NY: **8.613.616,8830**), confrontando com **Ladeira das Virgens**.

Santo Amaro - BA, Quinta-feira, 6 de Junho de 2024.

RENEE BUZAGR FONTES
BARRETO
NASCIMENTO:7883123750
0

Assinado de forma digital por
RENEE BUZAGR FONTES BARRETO
NASCIMENTO:78831237500
Dados: 2024.07.18 16:34:32
-03'00'

Resp. Téc.:Renée Buzahr Fontes Barreto Nascimento
CREA: 050018659

Rede Ganha Tempo De Serviços Empresariais Ltda.
CNPJ: 13.758.956/0001-07
Vanessa Ferreira Da Silva Muricy - CPF: 019.274.575-13

Praça Purificação | S/N | Centro | Santo Amaro-Ba

www.pmsantoamaro.ba.ipmbrasil.org.br/

Este documento foi assinado digitalmente por SERASA Experian
EC3D2991566A0D2208C65CF1C42A7DE8

Prefeitura Municipal de Santo Amaro



MEMORIAL DESCRITIVO

Proprietário: Município de Santo Amaro
Lote: 10
Área: 74,83 m²
Perímetro: 35,73 m

O **Lote de terreno sob nº 10 da Quadra 25**, localizado no município de Santo Amaro - BA, na quadra formada pela **Ladeira das Virgens, Área Remanescente 01 e Área Remanescente 02, Rua C, Rua D e Rua E**, localizado na esquina da Ladeira das Virgens com a Área Remanescente 01, de formato irregular, abrangendo uma área de **74,83 m²** (setenta e quatro metros quadrados e oitenta e três decímetros quadrados) e um perímetro de **35,73 m**.

Para quem de dentro do lote 10 olha para a Ladeira das Virgens inicia-se a descrição no vértice **1** na coordenada (EX: **530.939,8704** NY: **8.613.613,2171**), no ângulo interno de **89°54'53"** com uma distância de **6,67 m** de frente até o vértice **2** de coordenada (EX: **530.935,6873** NY: **8.613.608,0185**), confrontando com **Ladeira das Virgens**, daí deflete à direita no ângulo interno de **90°23'40"** com uma distância de **9,45 m** do lado direito até o vértice **3** de coordenada (EX: **530.928,2825** NY: **8.613.613,8935**), confrontando com **Lote 11**, daí deflete à direita no ângulo interno de **179°59'58"** com uma distância de **1,79 m** do lado direito até o vértice **4** de coordenada (EX: **530.926,8764** NY: **8.613.615,0090**), confrontando com **Área Remanescente 01**, daí deflete à direita no ângulo interno de **88°12'36"** com uma distância de **6,74 m** ao fundo até o vértice **5** de coordenada (EX: **530.931,2256** NY: **8.613.620,1521**), confrontando com **Área Remanescente 01**, daí deflete à direita no ângulo interno de **91°28'53"** com uma distância de **11,08 m** do lado esquerdo até o vértice **1** de coordenada (EX: **530.939,8704** NY: **8.613.613,2171**), confrontando com **Lote 09**.

Santo Amaro - BA, Quinta-feira, 6 de Junho de 2024.

RENEE BUZAHR FONTES
BARRETO
NASCIMENTO:78831237
500

Assinado de forma digital por
RENEE BUZAHR FONTES BARRETO
NASCIMENTO:78831237500
Dados: 2024.07.18 16:34:41 -03'00'

Resp. Téc.:Renée Buzahr Fontes Barreto Nascimento
CREA: 050018659

Rede Ganha Tempo De Serviços Empresariais Ltda.
CNPJ: 13.758.956/0001-07
Vanessa Ferreira Da Silva Muricy - CPF: 019.274.575-13

Praça Purificação | S/N | Centro | Santo Amaro-Ba

www.pmsantoamaro.ba.ipmbrasil.org.br/

Este documento foi assinado digitalmente por SERASA Experian
EC3D2991566A0D2208C65CF1C42A7DE8

Prefeitura Municipal de Santo Amaro



MEMORIAL DESCRITIVO

Proprietário: Município de Santo Amaro
Lote: 11
Área: 99,59 m²
Perímetro: 40,15 m

O **Lote de terreno sob nº 11 da Quadra 25**, localizado no município de Santo Amaro - BA, na quadra formada pela **Ladeira das Virgens, Área Remanescente 01 e Área Remanescente 02, Rua C, Rua D e Rua E**, localizado na esquina da Ladeira das Virgens com a Área Remanescente 01, de formato irregular, abrangendo uma área de **99,59 m²** (noventa e nove metros quadrados e cinquenta e nove decímetros quadrados) e um perímetro de **40,15 m**.

Para quem de dentro do lote 11 olha para a Ladeira das Virgens inicia-se a descrição no vértice **1** na coordenada (EX: **530.936,2804** NY: **8.613.607,5431**), no ângulo interno de **80°54'41"** com uma distância de **1,34 m** de frente até o vértice **2** de coordenada (EX: **530.935,2897** NY: **8.613.606,6450**), confrontando com **Ladeira das Virgens**, daí deflete à esquerda no ângulo interno de **180°00'00"** com uma distância de **10,06 m** do lado direito até o vértice **3** de coordenada (EX: **530.927,8345** NY: **8.613.599,8864**), confrontando com **Lote 12**, daí deflete à direita no ângulo interno de **92°08'32"** com uma distância de **8,34 m** ao fundo até o vértice **4** de coordenada (EX: **530.922,0089** NY: **8.613.605,8486**), confrontando com **Lote 49**, daí deflete à direita no ângulo interno de **97°42'57"** com uma distância de **10,20 m** do lado esquerdo até o vértice **5** de coordenada (EX: **530.928,2825** NY: **8.613.613,8935**), confrontando com **Área Remanescente 01**, daí deflete à direita no ângulo interno de **89°31'10"** com uma distância de **9,45 m** do lado esquerdo até o vértice **6** de coordenada (EX: **530.935,6873** NY: **8.613.608,0185**), confrontando com **Lote 10**, daí deflete à direita no ângulo interno de **179°42'39"** com uma distância de **0,76 m** do lado esquerdo até o vértice **1** de coordenada (EX: **530.936,2804** NY: **8.613.607,5431**), confrontando com **Ladeira das Virgens**.

Santo Amaro - BA, Quinta-feira, 6 de Junho de 2024.

RENEE BUZHR FONTES
BARRETO
NASCIMENTO:788312375
00

Assinado de forma digital por
RENEE BUZHR FONTES BARRETO
NASCIMENTO:78831237500
Dados: 2024.07.18 16:34:50 -03'00'

Resp. Téc.: **Renée Buzahr Fontes Barreto Nascimento**
CREA: 050018659

Rede Ganha Tempo De Serviços Empresariais Ltda.
CNPJ: 13.758.956/0001-07
Vanessa Ferreira Da Silva Muricy - CPF: 019.274.575-13

Praça Purificação | S/N | Centro | Santo Amaro-Ba

www.pmsantoamaro.ba.ipmbrasil.org.br/

Este documento foi assinado digitalmente por SERASA Experian
EC3D2991566A0D2208C65CF1C42A7DE8

Prefeitura Municipal de Santo Amaro



MEMORIAL DESCRITIVO

Proprietário: Município de Santo Amaro
Lote: 12
Área: 67,98 m²
Perímetro: 34,20 m

O **Lote de terreno sob nº 12 da Quadra 25**, localizado no município de Santo Amaro - BA, na quadra formada pela **Ladeira das Virgens, Área Remanescente 01 e Área Remanescente 02, Rua C, Rua D e Rua E**, de formato irregular, abrangendo uma área de **67,98 m²** (sessenta e sete metros quadrados e noventa e oito décimos quadrados) e um perímetro de **34,20 m**.

Para quem de dentro do lote 12 olha para a Ladeira das Virgens inicia-se a descrição no vértice **1** na coordenada (EX: **530.935,2897** NY: **8.613.606,6450**), no ângulo interno de **96°21'00"** com uma distância de **6,54 m** de frente até o vértice **2** de coordenada (EX: **530.940,1928** NY: **8.613.602,3139**), confrontando com **Ladeira das Virgens**, daí deflete à direita no ângulo interno de **81°59'37"** com uma distância de **11,40 m** do lado direito até o vértice **3** de coordenada (EX: **530.931,5305** NY: **8.613.594,9058**), confrontando com **Lote 13**, daí deflete à direita no ângulo interno de **86°02'26"** com uma distância de **6,20 m** ao fundo até o vértice **4** de coordenada (EX: **530.927,8345** NY: **8.613.599,8864**), confrontando com **Lote 49**, daí deflete à direita no ângulo interno de **95°36'58"** com uma distância de **10,06 m** do lado esquerdo até o vértice **1** de coordenada (EX: **530.935,2897** NY: **8.613.606,6450**), confrontando com **Lote 11**.

Santo Amaro - BA, Quinta-feira, 6 de Junho de 2024.

RENEE BUZAGR FONTES
BARRETO
NASCIMENTO:788312375
00

Assinado de forma digital por
RENEE BUZAGR FONTES BARRETO
NASCIMENTO:78831237500
Dados: 2024.07.18 16:34:58 -03'00'

Resp. Téc.:Renée Buzahr Fontes Barreto Nascimento
CREA: 050018659

Rede Ganha Tempo De Serviços Empresariais Ltda.

CNPJ: 13.758.956/0001-07

Vanessa Ferreira Da Silva Muricy - CPF: 019.274.575-13

Praça Purificação | S/N | Centro | Santo Amaro-Ba

www.pmsantoamaro.ba.ipmbrasil.org.br/

Este documento foi assinado digitalmente por SERASA Experian
EC3D2991566A0D2208C65CF1C42A7DE8

Prefeitura Municipal de Santo Amaro



MEMORIAL DESCRITIVO

Proprietário: Município de Santo Amaro
Lote: 13
Área: 55,79 m²
Perímetro: 32,89 m

O **Lote de terreno sob nº 13 da Quadra 25**, localizado no município de Santo Amaro - BA, na quadra formada pela **Ladeira das Virgens, Área Remanescente 01 e Área Remanescente 02, Rua C, Rua D e Rua E**, de formato irregular, abrangendo uma área de **55,79 m²** (cinquenta e cinco metros quadrados e setenta e nove décimos quadrados) e um perímetro de **32,89 m**.

Para quem de dentro do lote 13 olha para a Ladeira das Virgens inicia-se a descrição no vértice **1** na coordenada (EX: **530.940,1928** NY: **8.613.602,3139**), no ângulo interno de **94°02'10"** com uma distância de **4,43 m** de frente até o vértice **2** de coordenada (EX: **530.943,3020** NY: **8.613.599,1581**), confrontando com **Ladeira das Virgens**, daí deflete à direita no ângulo interno de **89°36'35"** com uma distância de **11,88 m** do lado direito até o vértice **3** de coordenada (EX: **530.934,7860** NY: **8.613.590,8815**), confrontando com **Lote 14**, daí deflete à direita no ângulo interno de **84°47'15"** com uma distância de **5,18 m** ao fundo até o vértice **4** de coordenada (EX: **530.931,5305** NY: **8.613.594,9058**), confrontando com **Lote 49**, daí deflete à direita no ângulo interno de **91°34'00"** com uma distância de **11,40 m** do lado esquerdo até o vértice **1** de coordenada (EX: **530.940,1928** NY: **8.613.602,3139**), confrontando com **Lote 12**.

Santo Amaro - BA, Quinta-feira, 6 de Junho de 2024.

RENEE BUZAGR FONTES
BARRETO
NASCIMENTO:7883123750
0

Assinado de forma digital por
RENEE BUZAGR FONTES BARRETO
NASCIMENTO:78831237500
Dados: 2024.07.18 16:35:05 -03'00'

Resp. Téc.: **Renée Buzahr Fontes Barreto Nascimento**
CREA: 050018659

Rede Ganha Tempo De Serviços Empresariais Ltda.
CNPJ: 13.758.956/0001-07
Vanessa Ferreira Da Silva Muricy - CPF: 019.274.575-13

Praça Purificação | S/N | Centro | Santo Amaro-Ba

www.pmsantoamaro.ba.ipmbrasil.org.br/

Este documento foi assinado digitalmente por SERASA Experian
EC3D2991566A0D2208C65CF1C42A7DE8

Prefeitura Municipal de Santo Amaro



MEMORIAL DESCRITIVO

Proprietário: Município de Santo Amaro
Lote: 14
Área: 84,74 m²
Perímetro: 39,00 m

O **Lote de terreno sob nº 14 da Quadra 25**, localizado no município de Santo Amaro - BA, na quadra formada pela **Ladeira das Virgens, Área Remanescente 01 e Área Remanescente 02, Rua C, Rua D e Rua E**, localizado na esquina da Ladeira das Virgens com a Ladeira das Virgens, de formato irregular, abrangendo uma área de **84,74 m²** (oitenta e quatro metros quadrados e setenta e quatro decímetros quadrados) e um perímetro de **39,00 m**.

Para quem de dentro do lote 14 olha para a Ladeira das Virgens inicia-se a descrição no vértice **1** na coordenada (EX: **530.944,1607** NY: **8.613.600,0036**), no ângulo interno de **82°12'44"** com uma distância de **6,89 m** de frente até o vértice **2** de coordenada (EX: **530.948,2849** NY: **8.613.594,4847**), confrontando com **Ladeira das Virgens**, daí deflete à direita no ângulo interno de **95°03'20"** com uma distância de **12,70 m** do lado direito até o vértice **3** de coordenada (EX: **530.938,8233** NY: **8.613.586,0172**), confrontando com **Lote 15**, daí deflete à direita no ângulo interno de **87°51'57"** com uma distância de **6,32 m** ao fundo até o vértice **4** de coordenada (EX: **530.934,7860** NY: **8.613.590,8815**), confrontando com **Lote 49**, daí deflete à direita no ângulo interno de **94°29'29"** com uma distância de **11,88 m** do lado esquerdo até o vértice **5** de coordenada (EX: **530.943,3020** NY: **8.613.599,1581**), confrontando com **Lote 13**, daí deflete à esquerda no ângulo interno de **180°22'29"** com uma distância de **1,21 m** do lado esquerdo até o vértice **1** de coordenada (EX: **530.944,1607** NY: **8.613.600,0036**), confrontando com **Ladeira das Virgens**.

Santo Amaro - BA, Quinta-feira, 6 de Junho de 2024.

RENEE BUZAGR FONTES Assinado de forma digital por
BARRETO RENE BUZAGR FONTES BARRETO
NASCIMENTO:78831237500 Nascimento:78831237500
500 Dados: 2024.07.18 16:35:11
-03'00'

Resp. Téc.: Renée Buzahr Fontes Barreto Nascimento
CREA: 050018659

Rede Ganha Tempo De Serviços Empresariais Ltda.

CNPJ: 13.758.956/0001-07

Vanessa Ferreira Da Silva Muricy - CPF: 019.274.575-13

Praça Purificação | S/N | Centro | Santo Amaro-Ba

www.pmsantoamaro.ba.ipmbrasil.org.br/

Este documento foi assinado digitalmente por SERASA Experian
EC3D2991566A0D2208C65CF1C42A7DE8

Prefeitura Municipal de Santo Amaro



MEMORIAL DESCRITIVO

Proprietário: Município de Santo Amaro
Lote: 15
Área: 57,71 m²
Perímetro: 34,70 m

O **Lote de terreno sob nº 15 da Quadra 25**, localizado no município de Santo Amaro - BA, na quadra formada pela **Ladeira das Virgens, Área Remanescente 01 e Área Remanescente 02, Rua C, Rua D e Rua E**, de formato irregular, abrangendo uma área de **57,71 m²** (cinquenta e sete metros quadrados e setenta e um decímetros quadrados) e um perímetro de **34,70 m**.

Para quem de dentro do lote 15 olha para a Ladeira das Virgens inicia-se a descrição no vértice **1** na coordenada (EX: **530.948,2849** NY: **8.613.594,4847**), no ângulo interno de **94°07'57"** com uma distância de **4,22 m** de frente até o vértice **2** de coordenada (EX: **530.951,3149** NY: **8.613.591,5544**), confrontando com **Ladeira das Virgens**, daí deflete à direita no ângulo interno de **88°23'28"** com uma distância de **13,00 m** do lado direito até o vértice **3** de coordenada (EX: **530.942,0209** NY: **8.613.582,4690**), confrontando com **Lote 16**, daí deflete à direita no ângulo interno de **87°40'31"** com uma distância de **4,78 m** ao fundo até o vértice **4** de coordenada (EX: **530.938,8233** NY: **8.613.586,0172**), confrontando com **Lote 49**, daí deflete à direita no ângulo interno de **89°48'04"** com uma distância de **12,70 m** do lado esquerdo até o vértice **1** de coordenada (EX: **530.948,2849** NY: **8.613.594,4847**), confrontando com **Lote 14**.

Santo Amaro - BA, Quinta-feira, 6 de Junho de 2024.

RENEE BUZAHR FONTES
BARRETO
NASCIMENTO:78831237500

Assinado de forma digital por
RENEE BUZAHR FONTES BARRETO
NASCIMENTO:78831237500
Dados: 2024.07.18 16:35:19 -03'00'

Resp. Téc.:Renée Buzahr Fontes Barreto Nascimento
CREA: 050018659

Rede Ganha Tempo De Serviços Empresariais Ltda.

CNPJ: 13.758.956/0001-07

Vanessa Ferreira Da Silva Muricy - CPF: 019.274.575-13

Praça Purificação | S/N | Centro | Santo Amaro-Ba

www.pmsantoamaro.ba.ipmbrasil.org.br/

Este documento foi assinado digitalmente por SERASA Experian
EC3D2991566A0D2208C65CF1C42A7DE8

Prefeitura Municipal de Santo Amaro



MEMORIAL DESCRITIVO

Proprietário: Município de Santo Amaro
Lote: 16
Área: 139,26 m²
Perímetro: 48,09 m

O **Lote de terreno sob nº 16 da Quadra 25**, localizado no município de Santo Amaro - BA, na quadra formada pela **Ladeira das Virgens, Área Remanescente 01 e Área Remanescente 02, Rua C, Rua D e Rua E**, de formato irregular, abrangendo uma área de **139,26 m²** (cento e trinta e nove metros quadrados e vinte e seis décimos quadrados) e um perímetro de **48,09 m**.

Para quem de dentro do lote 16 olha para a Ladeira das Virgens inicia-se a descrição no vértice **1** na coordenada (EX: **530.951,3149** NY: **8.613.591,5544**), no ângulo interno de **103°22'37"** com uma distância de **9,18 m** de frente até o vértice **2** de coordenada (EX: **530.959,0752** NY: **8.613.586,6536**), confrontando com **Ladeira das Virgens**, daí deflete à direita no ângulo interno de **84°00'52"** com uma distância de **15,04 m** do lado direito até o vértice **3** de coordenada (EX: **530.949,7602** NY: **8.613.574,8414**), confrontando com **Lote 17**, daí deflete à direita no ângulo interno de **83°40'32"** com uma distância de **10,87 m** ao fundo até o vértice **4** de coordenada (EX: **530.942,0209** NY: **8.613.582,4690**), confrontando com **Lote 49**, daí deflete à direita no ângulo interno de **88°55'59"** com uma distância de **13,00 m** do lado esquerdo até o vértice **1** de coordenada (EX: **530.951,3149** NY: **8.613.591,5544**), confrontando com **Lote 15**.

Santo Amaro - BA, Quinta-feira, 6 de Junho de 2024.

RENEE BUZAHR FONTES
BARRETO
NASCIMENTO:7883123750
0

Assinado de forma digital por
RENEE BUZAHR FONTES BARRETO
NASCIMENTO:78831237500
Dados: 2024.07.18 16:35:26 -03'00'

Resp. Téc.:Renée Buzahr Fontes Barreto Nascimento
CREA: 050018659

Rede Ganha Tempo De Serviços Empresariais Ltda.

CNPJ: 13.758.956/0001-07

Vanessa Ferreira Da Silva Muricy - CPF: 019.274.575-13

Praça Purificação | S/N | Centro | Santo Amaro-Ba

www.pmsantoamaro.ba.ipmbrasil.org.br/

Este documento foi assinado digitalmente por SERASA Experian
EC3D2991566A0D2208C65CF1C42A7DE8

Prefeitura Municipal de Santo Amaro



MEMORIAL DESCRITIVO

Proprietário: Município de Santo Amaro
Lote: 17
Área: 70,22 m²
Perímetro: 40,07 m

O **Lote de terreno sob nº 17 da Quadra 25**, localizado no município de Santo Amaro - BA, na quadra formada pela **Ladeira das Virgens, Área Remanescente 01 e Área Remanescente 02, Rua C, Rua D e Rua E**, localizado na esquina da Ladeira das Virgens com a Ladeira das Virgens, de formato irregular, abrangendo uma área de **70,22 m²** (setenta metros quadrados e vinte e dois decímetros quadrados) e um perímetro de **40,07 m**.

Para quem de dentro do lote 17 olha para a Ladeira das Virgens inicia-se a descrição no vértice **1** na coordenada (EX: **530.959,0752** NY: **8.613.586,6536**), no ângulo interno de **98°00'09"** com uma distância de **4,59 m** de frente até o vértice **2** de coordenada (EX: **530.963,0407** NY: **8.613.584,3405**), confrontando com **Ladeira das Virgens**, daí deflete à direita no ângulo interno de **82°08'57"** com uma distância de **1,84 m** do lado direito até o vértice **3** de coordenada (EX: **530.961,9025** NY: **8.613.582,8892**), confrontando com **Ladeira das Virgens**, daí deflete à direita no ângulo interno de **179°43'15"** com uma distância de **14,07 m** do lado direito até o vértice **4** de coordenada (EX: **530.953,1675** NY: **8.613.571,8630**), confrontando com **Lote 18**, daí deflete à direita no ângulo interno de **87°13'45"** com uma distância de **4,53 m** ao fundo até o vértice **5** de coordenada (EX: **530.949,7602** NY: **8.613.574,8414**), confrontando com **Lote 49**, daí deflete à direita no ângulo interno de **92°53'54"** com uma distância de **15,04 m** do lado esquerdo até o vértice **1** de coordenada (EX: **530.959,0752** NY: **8.613.586,6536**), confrontando com **Lote 16**.

Santo Amaro - BA, Quinta-feira, 6 de Junho de 2024.

RENEE BUZHR
FONTES BARRETO
NASCIMENTO:7883123
7500

Assinado de forma digital por
RENEE BUZHR FONTES BARRETO
NASCIMENTO:78831237500
Dados: 2024.07.18 16:35:34 -03'00'

Resp. Téc.:Renée Buzahr Fontes Barreto Nascimento
CREA: 050018659

Rede Ganha Tempo De Serviços Empresariais Ltda.

CNPJ: 13.758.956/0001-07

Vanessa Ferreira Da Silva Muricy - CPF: 019.274.575-13

Praça Purificação | S/N | Centro | Santo Amaro-Ba

www.pmsantoamaro.ba.ipmbrasil.org.br/

Este documento foi assinado digitalmente por SERASA Experian
EC3D2991566A0D2208C65CF1C42A7DE8

Prefeitura Municipal de Santo Amaro



MEMORIAL DESCRITIVO

Proprietário: Município de Santo Amaro
Lote: 18
Área: 85,24 m²
Perímetro: 41,20 m

O **Lote de terreno sob nº 18 da Quadra 25**, localizado no município de Santo Amaro - BA, na quadra formada pela **Ladeira das Virgens, Área Remanescente 01 e Área Remanescente 02, Rua C, Rua D e Rua E**, de formato irregular, abrangendo uma área de **85,24 m²** (oitenta e cinco metros quadrados e vinte e quatro decímetros quadrados) e um perímetro de **41,20 m**.

Para quem de dentro do lote 18 olha para a Ladeira das Virgens inicia-se a descrição no vértice 1 na coordenada (EX: **530.961,9025** NY: **8.613.582,8892**), no ângulo interno de **103°48'31"** com uma distância de **2,75 m** de frente até o vértice 2 de coordenada (EX: **530.964,4031** NY: **8.613.581,7455**), confrontando com **Ladeira das Virgens**, daí deflete à direita no ângulo interno de **102°01'24"** com uma distância de **15,07 m** do lado direito até o vértice 3 de coordenada (EX: **530.961,1269** NY: **8.613.567,0337**), confrontando com **Lote 19**, daí deflete à direita no ângulo interno de **71°18'27"** com uma distância de **9,31 m** ao fundo até o vértice 4 de coordenada (EX: **530.953,1675** NY: **8.613.571,8630**), confrontando com **Lote 49**, daí deflete à direita no ângulo interno de **82°51'37"** com uma distância de **14,07 m** do lado esquerdo até o vértice 1 de coordenada (EX: **530.961,9025** NY: **8.613.582,8892**), confrontando com **Lote 17**.

Santo Amaro - BA, Quinta-feira, 6 de Junho de 2024.

RENEE BUZAGR FONTES
BARRETO
NASCIMENTO:788312375
00

Assinado de forma digital por
RENEE BUZAGR FONTES BARRETO
NASCIMENTO:78831237500
Dados: 2024.07.18 16:35:43 -03'00'

Resp. Téc.:Renée Buzahr Fontes Barreto Nascimento
CREA: 050018659

Rede Ganha Tempo De Serviços Empresariais Ltda.
CNPJ: 13.758.956/0001-07
Vanessa Ferreira Da Silva Muricy - CPF: 019.274.575-13

Praça Purificação | S/N | Centro | Santo Amaro-Ba

www.pmsantoamaro.ba.ipmbrasil.org.br/

Este documento foi assinado digitalmente por SERASA Experian
EC3D2991566A0D2208C65CF1C42A7DE8

Prefeitura Municipal de Santo Amaro



MEMORIAL DESCRITIVO

Proprietário: Município de Santo Amaro
Lote: 19
Área: 58,86 m²
Perímetro: 38,13 m

O **Lote de terreno sob nº 19 da Quadra 25**, localizado no município de Santo Amaro - BA, na quadra formada pela **Ladeira das Virgens, Área Remanescente 01 e Área Remanescente 02, Rua C, Rua D e Rua E**, localizado na esquina da Ladeira das Virgens com a Ladeira das Virgens, de formato irregular, abrangendo uma área de **58,86 m²** (cinquenta e oito metros quadrados e oitenta e seis decímetros quadrados) e um perímetro de **38,13 m**.

Para quem de dentro do lote 19 olha para a Ladeira das Virgens inicia-se a descrição no vértice **1** na coordenada (EX: **530.964,4031** NY: **8.613.581,7455**), no ângulo interno de **81°32'15"** com uma distância de **4,03 m** de frente até o vértice **2** de coordenada (EX: **530.968,1628** NY: **8.613.580,3010**), confrontando com **Ladeira das Virgens**, daí deflete à direita no ângulo interno de **97°44'37"** com uma distância de **0,54 m** do lado direito até o vértice **3** de coordenada (EX: **530.968,0378** NY: **8.613.579,7710**), confrontando com **Ladeira das Virgens**, daí deflete à direita no ângulo interno de **179°59'33"** com uma distância de **14,63 m** do lado direito até o vértice **4** de coordenada (EX: **530.964,6758** NY: **8.613.565,5276**), confrontando com **Lote 20**, daí deflete à direita no ângulo interno de **80°17'02"** com uma distância de **3,86 m** ao fundo até o vértice **5** de coordenada (EX: **530.961,1269** NY: **8.613.567,0337**), confrontando com **Lote 49**, daí deflete à direita no ângulo interno de **100°26'34"** com uma distância de **15,07 m** do lado esquerdo até o vértice **1** de coordenada (EX: **530.964,4031** NY: **8.613.581,7455**), confrontando com **Lote 18**.

Santo Amaro - BA, Quinta-feira, 6 de Junho de 2024.

RENEE BUZAGR FONTES
BARRETO
NASCIMENTO:78831237500

Assinado de forma digital por
RENEE BUZAGR FONTES BARRETO
NASCIMENTO:78831237500
Dados: 2024.07.18 16:35:52 -03'00'

Resp. Téc.: Renée Buzahr Fontes Barreto Nascimento
CREA: 050018659

Rede Ganha Tempo De Serviços Empresariais Ltda.

CNPJ: 13.758.956/0001-07

Vanessa Ferreira Da Silva Muricy - CPF: 019.274.575-13

Praça Purificação | S/N | Centro | Santo Amaro-Ba

www.pmsantoamaro.ba.ipmbrasil.org.br/

Este documento foi assinado digitalmente por SERASA Experian
EC3D2991566A0D2208C65CF1C42A7DE8

Prefeitura Municipal de Santo Amaro



MEMORIAL DESCRITIVO

Proprietário: Município de Santo Amaro
Lote: 20
Área: 81,37 m²
Perímetro: 40,42 m

O **Lote de terreno sob nº 20 da Quadra 25**, localizado no município de Santo Amaro - BA, na quadra formada pela **Ladeira das Virgens, Área Remanescente 01 e Área Remanescente 02, Rua C, Rua D e Rua E**, de formato irregular, abrangendo uma área de **81,37 m²** (oitenta e um metros quadrados e trinta e sete decímetros quadrados) e um perímetro de **40,42 m**.

Para quem de dentro do lote 20 olha para a Ladeira das Virgens inicia-se a descrição no vértice **1** na coordenada (EX: **530.968,0378** NY: **8.613.579,7710**), no ângulo interno de **84°37'25"** com uma distância de **5,49 m** de frente até o vértice **2** de coordenada (EX: **530.973,2434** NY: **8.613.578,0133**), confrontando com **Ladeira das Virgens**, daí deflete à direita no ângulo interno de **96°08'55"** com uma distância de **14,61 m** do lado direito até o vértice **3** de coordenada (EX: **530.970,0793** NY: **8.613.563,7511**), confrontando com **Lote 21**, daí deflete à direita no ângulo interno de **84°18'36"** com uma distância de **5,69 m** ao fundo até o vértice **4** de coordenada (EX: **530.964,6758** NY: **8.613.565,5276**), confrontando com **Lote 49**, daí deflete à direita no ângulo interno de **94°55'04"** com uma distância de **14,63 m** do lado esquerdo até o vértice **1** de coordenada (EX: **530.968,0378** NY: **8.613.579,7710**), confrontando com **Lote 19**.

Santo Amaro - BA, Quinta-feira, 6 de Junho de 2024.

RENEE BUZAHR FONTES
BARRETO
NASCIMENTO:78831237
500

Assinado de forma digital por
RENEE BUZAHR FONTES BARRETO
NASCIMENTO:78831237500
Dados: 2024.07.18 16:35:59 -03'00'

Resp. Téc.:Renée Buzahr Fontes Barreto Nascimento
CREA: 050018659

Rede Ganha Tempo De Serviços Empresariais Ltda.

CNPJ: 13.758.956/0001-07

Vanessa Ferreira Da Silva Muricy - CPF: 019.274.575-13

Praça Purificação | S/N | Centro | Santo Amaro-Ba

www.pmsantoamaro.ba.ipmbrasil.org.br/

Este documento foi assinado digitalmente por SERASA Experian
EC3D2991566A0D2208C65CF1C42A7DE8

Prefeitura Municipal de Santo Amaro



MEMORIAL DESCRITIVO

Proprietário: Município de Santo Amaro
Lote: 21
Área: 109,56 m²
Perímetro: 43,79 m

O **Lote de terreno sob nº 21 da Quadra 25**, localizado no município de Santo Amaro - BA, na quadra formada pela **Ladeira das Virgens, Área Remanescente 01 e Área Remanescente 02, Rua C, Rua D e Rua E**, de formato irregular, abrangendo uma área de **109,56 m²** (cento e nove metros quadrados e cinquenta e seis décimos quadrados) e um perímetro de **43,79 m**.

Para quem de dentro do lote 21 olha para a Ladeira das Virgens inicia-se a descrição no vértice **1** na coordenada (EX: **530.973,2434** NY: **8.613.578,0133**), no ângulo interno de **81°01'39"** com uma distância de **7,81 m** de frente até o vértice **2** de coordenada (EX: **530.980,5070** NY: **8.613.575,1549**), confrontando com **Ladeira das Virgens**, daí deflete à direita no ângulo interno de **99°47'51"** com uma distância de **13,47 m** do lado direito até o vértice **3** de coordenada (EX: **530.977,7782** NY: **8.613.561,9592**), confrontando com **Lote 22**, daí deflete à direita no ângulo interno de **88°34'54"** com uma distância de **7,90 m** ao fundo até o vértice **4** de coordenada (EX: **530.970,0793** NY: **8.613.563,7511**), confrontando com **Lote 49**, daí deflete à direita no ângulo interno de **90°35'36"** com uma distância de **14,61 m** do lado esquerdo até o vértice **1** de coordenada (EX: **530.973,2434** NY: **8.613.578,0133**), confrontando com **Lote 20**.

Santo Amaro - BA, Quinta-feira, 6 de Junho de 2024.

RENEE BUZAHR
FONTES BARRETO
NASCIMENTO:78831237500
37500

Assinado de forma digital por
RENEE BUZAHR FONTES
BARRETO
NASCIMENTO:78831237500
Dados: 2024.07.18 16:36:07
-03'00'

Resp. Téc.:Renée Buzahr Fontes Barreto Nascimento
CREA: 050018659

Rede Ganha Tempo De Serviços Empresariais Ltda.
CNPJ: 13.758.956/0001-07
Vanessa Ferreira Da Silva Muricy - CPF: 019.274.575-13

Praça Purificação | S/N | Centro | Santo Amaro-Ba

www.pmsantoamaro.ba.ipmbrasil.org.br/

Este documento foi assinado digitalmente por SERASA Experian
EC3D2991566A0D2208C65CF1C42A7DE8

Prefeitura Municipal de Santo Amaro



MEMORIAL DESCRITIVO

Proprietário: Município de Santo Amaro
Lote: 22
Área: 42,37 m²
Perímetro: 33,07 m

O **Lote de terreno sob nº 22 da Quadra 25**, localizado no município de Santo Amaro - BA, na quadra formada pela **Ladeira das Virgens, Área Remanescente 01 e Área Remanescente 02, Rua C, Rua D e Rua E**, de formato irregular, abrangendo uma área de **42,37 m²** (quarenta e dois metros quadrados e trinta e sete décimos quadrados) e um perímetro de **33,07 m**.

Para quem de dentro do lote 22 olha para a Ladeira das Virgens inicia-se a descrição no vértice 1 na coordenada (EX: **530.980,5070** NY: **8.613.575,1549**), no ângulo interno de **79°25'42"** com uma distância de **3,55 m** de frente até o vértice 2 de coordenada (EX: **530.983,7967** NY: **8.613.573,8086**), confrontando com **Ladeira das Virgens**, daí deflete à direita no ângulo interno de **97°43'44"** com uma distância de **13,19 m** do lado direito até o vértice 3 de coordenada (EX: **530.980,4877** NY: **8.613.561,0380**), confrontando com **Lote 23**, daí deflete à direita no ângulo interno de **85°44'56"** com uma distância de **2,86 m** ao fundo até o vértice 4 de coordenada (EX: **530.977,7782** NY: **8.613.561,9592**), confrontando com **Lote 49**, daí deflete à direita no ângulo interno de **97°05'38"** com uma distância de **13,47 m** do lado esquerdo até o vértice 1 de coordenada (EX: **530.980,5070** NY: **8.613.575,1549**), confrontando com **Lote 21**.

Santo Amaro - BA, Quinta-feira, 6 de Junho de 2024.

RENEE BUZahr FONTES
BARRETO
NASCIMENTO:7883123750
0

Assinado de forma digital por
RENEE BUZahr FONTES BARRETO
NASCIMENTO:78831237500
Dados: 2024.07.18 16:36:14 -03'00'

Resp. Téc.:Renée Buzahr Fontes Barreto Nascimento
CREA: 050018659

Rede Ganha Tempo De Serviços Empresariais Ltda.
CNPJ: 13.758.956/0001-07
Vanessa Ferreira Da Silva Muricy - CPF: 019.274.575-13

Praça Purificação | S/N | Centro | Santo Amaro-Ba

www.pmsantoamaro.ba.ipmbrasil.org.br/

Este documento foi assinado digitalmente por SERASA Experian
EC3D2991566A0D2208C65CF1C42A7DE8

Prefeitura Municipal de Santo Amaro



MEMORIAL DESCRITIVO

Proprietário: Município de Santo Amaro
Lote: 23
Área: 67,63 m²
Perímetro: 35,77 m

O **Lote de terreno sob nº 23 da Quadra 25**, localizado no município de Santo Amaro - BA, na quadra formada pela **Ladeira das Virgens, Área Remanescente 01 e Área Remanescente 02, Rua C, Rua D e Rua E**, de formato irregular, abrangendo uma área de **67,63 m²** (sessenta e sete metros quadrados e sessenta e três decímetros quadrados) e um perímetro de **35,77 m**.

Para quem de dentro do lote 23 olha para a Ladeira das Virgens inicia-se a descrição no vértice **1** na coordenada (EX: **530.983,7967** NY: **8.613.573,8086**), no ângulo interno de **85°09'41"** com uma distância de **5,19 m** de frente até o vértice **2** de coordenada (EX: **530.988,6907** NY: **8.613.572,0885**), confrontando com **Ladeira das Virgens**, daí deflete à direita no ângulo interno de **99°41'50"** com uma distância de **5,90 m** do lado direito até o vértice **3** de coordenada (EX: **530.987,7000** NY: **8.613.566,2731**), confrontando com **Lote 24**, daí deflete à direita no ângulo interno de **163°23'43"** com uma distância de **7,30 m** do lado direito até o vértice **4** de coordenada (EX: **530.984,4667** NY: **8.613.559,7233**), confrontando com **Lote 24**, daí deflete à direita no ângulo interno de **97°59'18"** com uma distância de **4,19 m** ao fundo até o vértice **5** de coordenada (EX: **530.980,4877** NY: **8.613.561,0380**), confrontando com **Lote 49**, daí deflete à direita no ângulo interno de **93°45'29"** com uma distância de **13,19 m** do lado esquerdo até o vértice **1** de coordenada (EX: **530.983,7967** NY: **8.613.573,8086**), confrontando com **Lote 22**.

Santo Amaro - BA, Quinta-feira, 6 de Junho de 2024.

RENEE BUZAHR FONTES
BARRETO
NASCIMENTO:78831237500

Assinado de forma digital por
RENEE BUZAHR FONTES BARRETO
NASCIMENTO:78831237500
Dados: 2024.07.18 16:36:22 -03'00'

Resp. Téc.:Renée Buzahr Fontes Barreto Nascimento
CREA: 050018659

Rede Ganha Tempo De Serviços Empresariais Ltda.
CNPJ: 13.758.956/0001-07

Vanessa Ferreira Da Silva Muricy - CPF: 019.274.575-13

Praça Purificação | S/N | Centro | Santo Amaro-Ba

www.pmsantoamaro.ba.ipmbrasil.org.br/

Este documento foi assinado digitalmente por SERASA Experian
EC3D2991566A0D2208C65CF1C42A7DE8

Prefeitura Municipal de Santo Amaro



MEMORIAL DESCRITIVO

Proprietário: Município de Santo Amaro
Lote: 24
Área: 63,58 m²
Perímetro: 37,93 m

O **Lote de terreno sob nº 24 da Quadra 25**, localizado no município de Santo Amaro - BA, na quadra formada pela **Ladeira das Virgens, Área Remanescente 01 e Área Remanescente 02, Rua C, Rua D e Rua E**, de formato irregular, abrangendo uma área de **63,58 m²** (sessenta e três metros quadrados e cinquenta e oito décimos quadrados) e um perímetro de **37,93 m**.

Para quem de dentro do lote 24 olha para a Ladeira das Virgens inicia-se a descrição no vértice **1** na coordenada (EX: **530.988,6907** NY: **8.613.572,0885**), no ângulo interno de **79°08'23"** com uma distância de **7,45 m** de frente até o vértice **2** de coordenada (EX: **530.995,6718** NY: **8.613.569,4745**), confrontando com **Ladeira das Virgens**, daí deflete à direita no ângulo interno de **72°57'53"** com uma distância de **14,33 m** do lado direito até o vértice **3** de coordenada (EX: **530.986,9337** NY: **8.613.558,1129**), confrontando com **Lote 25**, daí deflete à direita no ângulo interno de **94°25'37"** com uma distância de **2,95 m** ao fundo até o vértice **4** de coordenada (EX: **530.984,4667** NY: **8.613.559,7233**), confrontando com **Lote 49**, daí deflete à direita no ângulo interno de **96°51'49"** com uma distância de **7,30 m** do lado esquerdo até o vértice **5** de coordenada (EX: **530.987,7000** NY: **8.613.566,2731**), confrontando com **Lote 23**, daí deflete à esquerda no ângulo interno de **196°36'17"** com uma distância de **5,90 m** do lado esquerdo até o vértice **1** de coordenada (EX: **530.988,6907** NY: **8.613.572,0885**), confrontando com **Lote 23**.

Santo Amaro - BA, Quinta-feira, 6 de Junho de 2024.

RENEE BUZAGR FONTES
BARRETO
NASCIMENTO:788312375
00

Assinado de forma digital por
RENEE BUZAGR FONTES BARRETO
NASCIMENTO:78831237500
Dados: 2024.07.18 16:36:29 -03'00'

Resp. Téc.:Renée Buzahr Fontes Barreto Nascimento
CREA: 050018659

Rede Ganha Tempo De Serviços Empresariais Ltda.
CNPJ: 13.758.956/0001-07
Vanessa Ferreira Da Silva Muricy - CPF: 019.274.575-13

Praça Purificação | S/N | Centro | Santo Amaro-Ba

www.pmsantoamaro.ba.ipmbrasil.org.br/

Este documento foi assinado digitalmente por SERASA Experian
EC3D2991566A0D2208C65CF1C42A7DE8

Prefeitura Municipal de Santo Amaro



MEMORIAL DESCRITIVO

Proprietário: Município de Santo Amaro
Lote: 25
Área: 83,02 m²
Perímetro: 40,24 m

O **Lote de terreno sob nº 25 da Quadra 25**, localizado no município de Santo Amaro - BA, na quadra formada pela **Ladeira das Virgens, Área Remanescente 01 e Área Remanescente 02, Rua C, Rua D e Rua E**, de formato irregular, abrangendo uma área de **83,02 m²** (oitenta e três metros quadrados e dois decímetros quadrados) e um perímetro de **40,24 m**.

Para quem de dentro do lote 25 olha para a Ladeira das Virgens inicia-se a descrição no vértice 1 na coordenada (EX: **530.995,6718** NY: **8.613.569,4745**), no ângulo interno de **86°37'23"** com uma distância de **6,19 m** de frente até o vértice 2 de coordenada (EX: **531.000,3472** NY: **8.613.565,4188**), confrontando com **Ladeira das Virgens**, daí deflete à direita no ângulo interno de **90°17'21"** com uma distância de **14,30 m** do lado direito até o vértice 3 de coordenada (EX: **530.991,0309** NY: **8.613.554,5688**), confrontando com **Lote 26**, daí deflete à direita no ângulo interno de **89°47'30"** com uma distância de **5,42 m** ao fundo até o vértice 4 de coordenada (EX: **530.986,9337** NY: **8.613.558,1129**), confrontando com **Lote 49**, daí deflete à direita no ângulo interno de **93°17'45"** com uma distância de **14,33 m** do lado esquerdo até o vértice 1 de coordenada (EX: **530.995,6718** NY: **8.613.569,4745**), confrontando com **Lote 24**.

Santo Amaro - BA, Quinta-feira, 6 de Junho de 2024.

RENEE BUZAGR FONTES
BARRETO
NASCIMENTO:788312375
00

Assinado de forma digital por
RENEE BUZAGR FONTES BARRETO
NASCIMENTO:78831237500
Dados: 2024.07.18 16:36:38 -03'00'

Resp. Téc.: **Renée Buzahr Fontes Barreto Nascimento**
CREA: 050018659

Rede Ganha Tempo De Serviços Empresariais Ltda.

CNPJ: 13.758.956/0001-07

Vanessa Ferreira Da Silva Muricy - CPF: 019.274.575-13

Praça Purificação | S/N | Centro | Santo Amaro-Ba

www.pmsantoamaro.ba.ipmbrasil.org.br/

Este documento foi assinado digitalmente por SERASA Experian
EC3D2991566A0D2208C65CF1C42A7DE8

Prefeitura Municipal de Santo Amaro



MEMORIAL DESCRITIVO

Proprietário: Município de Santo Amaro
Lote: 26
Área: 150,32 m²
Perímetro: 49,86 m

O **Lote de terreno sob nº 26 da Quadra 25**, localizado no município de Santo Amaro - BA, na quadra formada pela **Ladeira das Virgens, Área Remanescente 01 e Área Remanescente 02, Rua C, Rua D e Rua E**, de formato irregular, abrangendo uma área de **150,32 m²** (cento e cinquenta metros quadrados e trinta e dois decímetros quadrados) e um perímetro de **49,86 m**.

Para quem de dentro do lote 26 olha para a Ladeira das Virgens inicia-se a descrição no vértice **1** na coordenada (EX: **531.000,3472** NY: **8.613.565,4188**), no ângulo interno de **86°36'41"** com uma distância de **6,63 m** de frente até o vértice **2** de coordenada (EX: **531.005,1143** NY: **8.613.560,8088**), confrontando com **Ladeira das Virgens**, daí deflete à direita no ângulo interno de **153°39'38"** com uma distância de **6,37 m** de frente até o vértice **3** de coordenada (EX: **531.007,2543** NY: **8.613.554,8060**), confrontando com **Ladeira das Virgens**, daí deflete à direita no ângulo interno de **97°38'03"** com uma distância de **15,27 m** do lado direito até o vértice **4** de coordenada (EX: **530.993,6789** NY: **8.613.547,8127**), confrontando com **Lote 27**, daí deflete à direita no ângulo interno de **81°07'10"** com uma distância de **5,63 m** ao fundo até o vértice **5** de coordenada (EX: **530.991,9042** NY: **8.613.553,1554**), confrontando com **Lote 49**, daí deflete à esquerda no ângulo interno de **193°20'16"** com uma distância de **1,66 m** ao fundo até o vértice **6** de coordenada (EX: **530.991,0309** NY: **8.613.554,5688**), confrontando com **Lote 49**, daí deflete à direita no ângulo interno de **107°38'12"** com uma distância de **14,30 m** do lado esquerdo até o vértice **1** de coordenada (EX: **531.000,3472** NY: **8.613.565,4188**), confrontando com **Lote 25**.

Santo Amaro - BA, Quinta-feira, 6 de Junho de 2024.

RENEE BUZAGR FONTES
BARRETO
NASCIMENTO:78831237500

Assinado de forma digital por
RENEE BUZAGR FONTES BARRETO
NASCIMENTO:78831237500
Dados: 2024.07.18 16:36:45 -03'00'

Resp. Téc.: Renée Buzahr Fontes Barreto Nascimento
CREA: 050018659

Rede Ganha Tempo De Serviços Empresariais Ltda.

CNPJ: 13.758.956/0001-07

Vanessa Ferreira Da Silva Muricy - CPF: 019.274.575-13

Praça Purificação | S/N | Centro | Santo Amaro-Ba

www.pmsantoamaro.ba.ipmbrasil.org.br/

Este documento foi assinado digitalmente por SERASA Experian
EC3D2991566A0D2208C65CF1C42A7DE8

Prefeitura Municipal de Santo Amaro



MEMORIAL DESCRITIVO

Proprietário: Município de Santo Amaro
Lote: 27
Área: 70,96 m²
Perímetro: 40,06 m

O **Lote de terreno sob nº 27 da Quadra 25**, localizado no município de Santo Amaro - BA, na quadra formada pela **Ladeira das Virgens, Área Remanescente 01 e Área Remanescente 02, Rua C, Rua D e Rua E**, de formato irregular, abrangendo uma área de **70,96 m²** (setenta metros quadrados e noventa e seis decímetros quadrados) e um perímetro de **40,06 m**.

Para quem de dentro do lote 27 olha para a Ladeira das Virgens inicia-se a descrição no vértice **1** na coordenada (EX: **531.007,2543** NY: **8.613.554,8060**), no ângulo interno de **83°46'38"** com uma distância de **5,20 m** de frente até o vértice **2** de coordenada (EX: **531.009,1208** NY: **8.613.549,9518**), confrontando com **Ladeira das Virgens**, daí deflete à direita no ângulo interno de **91°57'18"** com uma distância de **15,50 m** do lado direito até o vértice **3** de coordenada (EX: **530.994,8481** NY: **8.613.543,8972**), confrontando com **Lote 28**, daí deflete à direita no ângulo interno de **83°38'20"** com uma distância de **4,09 m** ao fundo até o vértice **4** de coordenada (EX: **530.993,6789** NY: **8.613.547,8127**), confrontando com **Lote 49**, daí deflete à direita no ângulo interno de **100°37'44"** com uma distância de **15,27 m** do lado esquerdo até o vértice **1** de coordenada (EX: **531.007,2543** NY: **8.613.554,8060**), confrontando com **Lote 26**.

Santo Amaro - BA, Quinta-feira, 6 de Junho de 2024.

RENEE BUZahr FONTES
BARRETO
NASCIMENTO:78831237500

Assinado de forma digital por
RENEE BUZahr FONTES BARRETO
NASCIMENTO:78831237500
Dados: 2024.07.18 16:36:51 -03'00'

Resp. Téc.:Renée Buzahr Fontes Barreto Nascimento
CREA: 050018659

Rede Ganha Tempo De Serviços Empresariais Ltda.

CNPJ: 13.758.956/0001-07

Vanessa Ferreira Da Silva Muricy - CPF: 019.274.575-13

Praça Purificação | S/N | Centro | Santo Amaro-Ba

www.pmsantoamaro.ba.ipmbrasil.org.br/

Este documento foi assinado digitalmente por SERASA Experian
EC3D2991566A0D2208C65CF1C42A7DE8

Prefeitura Municipal de Santo Amaro



MEMORIAL DESCRITIVO

Proprietário: Município de Santo Amaro
Lote: 28
Área: 101,20 m²
Perímetro: 44,15 m

O **Lote de terreno sob nº 28 da Quadra 25**, localizado no município de Santo Amaro - BA, na quadra formada pela **Ladeira das Virgens, Área Remanescente 01 e Área Remanescente 02, Rua C, Rua D e Rua E**, de formato irregular, abrangendo uma área de **101,20 m²** (cento e um metros quadrados e vinte décimos quadrados) e um perímetro de **44,15 m**.

Para quem de dentro do lote 28 olha para a Ladeira das Virgens inicia-se a descrição no vértice **1** na coordenada (EX: **531.009,1208** NY: **8.613.549,9518**), no ângulo interno de **86°35'35"** com uma distância de **6,85 m** de frente até o vértice **2** de coordenada (EX: **531.011,4153** NY: **8.613.543,5011**), confrontando com **Ladeira das Virgens**, daí deflete à direita no ângulo interno de **90°55'17"** com uma distância de **15,62 m** do lado direito até o vértice **3** de coordenada (EX: **530.996,7840** NY: **8.613.538,0302**), confrontando com **Lote 29**, daí deflete à direita no ângulo interno de **87°45'33"** com uma distância de **6,18 m** ao fundo até o vértice **4** de coordenada (EX: **530.994,8481** NY: **8.613.543,8972**), confrontando com **Lote 49**, daí deflete à direita no ângulo interno de **94°43'36"** com uma distância de **15,50 m** do lado esquerdo até o vértice **1** de coordenada (EX: **531.009,1208** NY: **8.613.549,9518**), confrontando com **Lote 27**.

Santo Amaro - BA, Quinta-feira, 6 de Junho de 2024.

RENEE BUZahr FONTES
BARRETO
NASCIMENTO:78831237500

Assinado de forma digital por
RENEE BUZahr FONTES BARRETO
NASCIMENTO:78831237500
Dados: 2024.07.18 16:36:59 -03'00'

Resp. Téc.: **Renée Buzahr Fontes Barreto Nascimento**
CREA: 050018659

Rede Ganha Tempo De Serviços Empresariais Ltda.

CNPJ: 13.758.956/0001-07

Vanessa Ferreira Da Silva Muricy - CPF: 019.274.575-13

Praça Purificação | S/N | Centro | Santo Amaro-Ba

www.pmsantoamaro.ba.ipmbrasil.org.br/

Este documento foi assinado digitalmente por SERASA Experian
EC3D2991566A0D2208C65CF1C42A7DE8

Prefeitura Municipal de Santo Amaro



MEMORIAL DESCRITIVO

Proprietário: Município de Santo Amaro
Lote: 29
Área: 69,91 m²
Perímetro: 40,77 m

O **Lote de terreno sob nº 29 da Quadra 25**, localizado no município de Santo Amaro - BA, na quadra formada pela **Ladeira das Virgens, Área Remanescente 01 e Área Remanescente 02, Rua C, Rua D e Rua E**, de formato irregular, abrangendo uma área de **69,91 m²** (sessenta e nove metros quadrados e noventa e um décimos quadrados) e um perímetro de **40,77 m**.

Para quem de dentro do lote 29 olha para a Ladeira das Virgens inicia-se a descrição no vértice **1** na coordenada (EX: **531.011,4153** NY: **8.613.543,5011**), no ângulo interno de **88°32'05"** com uma distância de **4,11 m** de frente até o vértice **2** de coordenada (EX: **531.012,7545** NY: **8.613.539,6197**), confrontando com **Ladeira das Virgens**, daí deflete à direita no ângulo interno de **93°27'44"** com uma distância de **16,30 m** do lado direito até o vértice **3** de coordenada (EX: **530.997,6906** NY: **8.613.533,3805**), confrontando com **Lote 30**, daí deflete à direita no ângulo interno de **78°32'05"** com uma distância de **4,74 m** ao fundo até o vértice **4** de coordenada (EX: **530.996,7840** NY: **8.613.538,0302**), confrontando com **Lote 49**, daí deflete à direita no ângulo interno de **99°28'06"** com uma distância de **15,62 m** do lado esquerdo até o vértice **1** de coordenada (EX: **531.011,4153** NY: **8.613.543,5011**), confrontando com **Lote 28**.

Santo Amaro - BA, Quinta-feira, 6 de Junho de 2024.

RENEE BUZAHR
FONTES BARRETO
NASCIMENTO:788312
37500

Assinado de forma digital por
RENEE BUZAHR FONTES
BARRETO
NASCIMENTO:78831237500
Dados: 2024.07.18 16:37:06
-03'00'

Resp. Téc.:Renée Buzahr Fontes Barreto Nascimento
CREA: 050018659

Rede Ganha Tempo De Serviços Empresariais Ltda.

CNPJ: 13.758.956/0001-07

Vanessa Ferreira Da Silva Muricy - CPF: 019.274.575-13

Praça Purificação | S/N | Centro | Santo Amaro-Ba

www.pmsantoamaro.ba.ipmbrasil.org.br/

Este documento foi assinado digitalmente por SERASA Experian
EC3D2991566A0D2208C65CF1C42A7DE8

Prefeitura Municipal de Santo Amaro



MEMORIAL DESCRITIVO

Proprietário: Município de Santo Amaro
Lote: 30
Área: 73,07 m²
Perímetro: 44,31 m

O **Lote de terreno sob nº 30 da Quadra 25**, localizado no município de Santo Amaro - BA, na quadra formada pela **Ladeira das Virgens, Área Remanescente 01 e Área Remanescente 02, Rua C, Rua D e Rua E**, localizado na esquina da Ladeira das Virgens com a Ladeira das Virgens, de formato irregular, abrangendo uma área de **73,07 m²** (setenta e três metros quadrados e sete décimos quadrados) e um perímetro de **44,31 m**.

Para quem de dentro do lote 30 olha para a Ladeira das Virgens inicia-se a descrição no vértice **1** na coordenada (EX: **531.014,1311** NY: **8.613.540,1776**), no ângulo interno de **85°49'15"** com uma distância de **4,45 m** de frente até o vértice **2** de coordenada (EX: **531.015,4988** NY: **8.613.535,9381**), confrontando com **Ladeira das Virgens**, daí deflete à direita no ângulo interno de **91°59'50"** com uma distância de **18,35 m** do lado direito até o vértice **3** de coordenada (EX: **530.998,2433** NY: **8.613.529,6994**), confrontando com **Lote 31**, daí deflete à direita no ângulo interno de **78°39'43"** com uma distância de **3,72 m** ao fundo até o vértice **4** de coordenada (EX: **530.997,6906** NY: **8.613.533,3805**), confrontando com **Lote 49**, daí deflete à direita no ângulo interno de **103°57'33"** com uma distância de **16,30 m** do lado esquerdo até o vértice **5** de coordenada (EX: **531.012,7545** NY: **8.613.539,6197**), confrontando com **Lote 29**, daí deflete à direita no ângulo interno de **179°33'40"** com uma distância de **1,49 m** do lado esquerdo até o vértice **1** de coordenada (EX: **531.014,1311** NY: **8.613.540,1776**), confrontando com **Ladeira das Virgens**.

Santo Amaro - BA, Quinta-feira, 6 de Junho de 2024.

RENEE BUZahr FONTES
BARRETO
NASCIMENTO:788312375
00

Assinado de forma digital por
RENEE BUZahr FONTES BARRETO
NASCIMENTO:78831237500
Dados: 2024.07.18 16:37:26 -03'00'

Resp. Téc.:Renée Buzahr Fontes Barreto Nascimento
CREA: 050018659

Rede Ganha Tempo De Serviços Empresariais Ltda.

CNPJ: 13.758.956/0001-07

Vanessa Ferreira Da Silva Muricy - CPF: 019.274.575-13

Praça Purificação | S/N | Centro | Santo Amaro-Ba

www.pmsantoamaro.ba.ipmbrasil.org.br/

Este documento foi assinado digitalmente por SERASA Experian
EC3D2991566A0D2208C65CF1C42A7DE8

Prefeitura Municipal de Santo Amaro



MEMORIAL DESCRITIVO

Proprietário: Município de Santo Amaro
Lote: 31
Área: 78,62 m²
Perímetro: 46,39 m

O **Lote de terreno sob nº 31 da Quadra 25**, localizado no município de Santo Amaro - BA, na quadra formada pela **Ladeira das Virgens, Área Remanescente 01 e Área Remanescente 02, Rua C, Rua D e Rua E**, de formato irregular, abrangendo uma área de **78,62 m²** (setenta e oito metros quadrados e sessenta e dois decímetros quadrados) e um perímetro de **46,39 m**.

Para quem de dentro do lote 31 olha para a Ladeira das Virgens inicia-se a descrição no vértice **1** na coordenada (EX: **531.015,4988** NY: **8.613.535,9381**), no ângulo interno de **93°11'41"** com uma distância de **3,83 m** de frente até o vértice **2** de coordenada (EX: **531.016,9988** NY: **8.613.532,4168**), confrontando com **Ladeira das Virgens**, daí deflete à direita no ângulo interno de **88°44'03"** com uma distância de **19,61 m** do lado direito até o vértice **3** de coordenada (EX: **530.998,7965** NY: **8.613.525,1341**), confrontando com **Lote 32**, daí deflete à direita no ângulo interno de **75°06'11"** com uma distância de **4,60 m** ao fundo até o vértice **4** de coordenada (EX: **530.998,2433** NY: **8.613.529,6994**), confrontando com **Lote 49**, daí deflete à direita no ângulo interno de **102°58'05"** com uma distância de **18,35 m** do lado esquerdo até o vértice **1** de coordenada (EX: **531.015,4988** NY: **8.613.535,9381**), confrontando com **Lote 30**.

Santo Amaro - BA, Quinta-feira, 6 de Junho de 2024.

RENEE BUZAGR FONTES
BARRETO
NASCIMENTO:78831237500

Assinado de forma digital por RENEE
BUZAGR FONTES BARRETO
NASCIMENTO:78831237500
Dados: 2024.07.18 16:37:33 -03'00'

Resp. Téc.:Renée Buzahr Fontes Barreto Nascimento
CREA: 050018659

Rede Ganha Tempo De Serviços Empresariais Ltda.

CNPJ: 13.758.956/0001-07

Vanessa Ferreira Da Silva Muricy - CPF: 019.274.575-13

Praça Purificação | S/N | Centro | Santo Amaro-Ba

www.pmsantoamaro.ba.ipmbrasil.org.br/

Este documento foi assinado digitalmente por SERASA Experian
EC3D2991566A0D2208C65CF1C42A7DE8

Prefeitura Municipal de Santo Amaro



MEMORIAL DESCRITIVO

Proprietário: Município de Santo Amaro
Lote: 32
Área: 74,98 m²
Perímetro: 47,21 m

O **Lote de terreno sob nº 32 da Quadra 25**, localizado no município de Santo Amaro - BA, na quadra formada pela **Ladeira das Virgens, Área Remanescente 01 e Área Remanescente 02, Rua C, Rua D e Rua E**, de formato irregular, abrangendo uma área de **74,98 m²** (setenta e quatro metros quadrados e noventa e oito décimos quadrados) e um perímetro de **47,21 m**.

Para quem de dentro do lote 32 olha para a Ladeira das Virgens inicia-se a descrição no vértice 1 na coordenada (EX: **531.016,9988** NY: **8.613.532,4168**), no ângulo interno de **88°14'25"** com uma distância de **3,69 m** de frente até o vértice 2 de coordenada (EX: **531.018,2631** NY: **8.613.528,9518**), confrontando com **Ladeira das Virgens**, daí deflete à direita no ângulo interno de **92°20'48"** com uma distância de **19,99 m** do lado direito até o vértice 3 de coordenada (EX: **530.999,7823** NY: **8.613.521,3371**), confrontando com **Lote 33**, daí deflete à direita no ângulo interno de **82°09'39"** com uma distância de **3,92 m** ao fundo até o vértice 4 de coordenada (EX: **530.998,7965** NY: **8.613.525,1341**), confrontando com **Lote 49**, daí deflete à direita no ângulo interno de **97°15'08"** com uma distância de **19,61 m** do lado esquerdo até o vértice 1 de coordenada (EX: **531.016,9988** NY: **8.613.532,4168**), confrontando com **Lote 31**.

Santo Amaro - BA, Quinta-feira, 6 de Junho de 2024.

RENEE BUZAGR FONTES
BARRETO
NASCIMENTO:788312375
00

Assinado de forma digital por
RENEE BUZAGR FONTES BARRETO
NASCIMENTO:78831237500
Dados: 2024.07.18 16:37:41 -03'00'

Resp. Téc.:Renée Buzahr Fontes Barreto Nascimento
CREA: 050018659

Rede Ganha Tempo De Serviços Empresariais Ltda.

CNPJ: 13.758.956/0001-07

Vanessa Ferreira Da Silva Muricy - CPF: 019.274.575-13

Praça Purificação | S/N | Centro | Santo Amaro-Ba

www.pmsantoamaro.ba.ipmbrasil.org.br/

Este documento foi assinado digitalmente por SERASA Experian
EC3D2991566A0D2208C65CF1C42A7DE8

Prefeitura Municipal de Santo Amaro



MEMORIAL DESCRITIVO

Proprietário: Município de Santo Amaro
Lote: 33
Área: 101,56 m²
Perímetro: 50,89 m

O **Lote de terreno sob nº 33 da Quadra 25**, localizado no município de Santo Amaro - BA, na quadra formada pela **Ladeira das Virgens, Área Remanescente 01 e Área Remanescente 02, Rua C, Rua D e Rua E**, de formato irregular, abrangendo uma área de **101,56 m²** (cento e um metros quadrados e cinquenta e seis décimos quadrados) e um perímetro de **50,89 m**.

Para quem de dentro do lote 33 olha para a Ladeira das Virgens inicia-se a descrição no vértice **1** na coordenada (EX: **531.018,2631** NY: **8.613.528,9518**), no ângulo interno de **88°37'36"** com uma distância de **4,02 m** de frente até o vértice **2** de coordenada (EX: **531.019,7068** NY: **8.613.525,1949**), confrontando com **Ladeira das Virgens**, daí deflete à direita no ângulo interno de **96°49'07"** com uma distância de **20,82 m** do lado direito até o vértice **3** de coordenada (EX: **531.001,2951** NY: **8.613.515,4716**), confrontando com **Lote 34**, daí deflete à direita no ângulo interno de **76°37'25"** com uma distância de **6,06 m** ao fundo até o vértice **4** de coordenada (EX: **530.999,7823** NY: **8.613.521,3371**), confrontando com **Lote 49**, daí deflete à direita no ângulo interno de **97°55'51"** com uma distância de **19,99 m** do lado esquerdo até o vértice **1** de coordenada (EX: **531.018,2631** NY: **8.613.528,9518**), confrontando com **Lote 32**.

Santo Amaro - BA, Quinta-feira, 6 de Junho de 2024.

RENEE BUZHR
FONTES BARRETO
NASCIMENTO:788
31237500

Assinado de forma digital
por RENE BUZHR FONTES
BARRETO
NASCIMENTO:78831237500
Dados: 2024.07.18 16:37:49
-03'00'

Resp. Téc.:Renée Buzahr Fontes Barreto Nascimento
CREA: 050018659

Rede Ganha Tempo De Serviços Empresariais Ltda.
CNPJ: 13.758.956/0001-07
Vanessa Ferreira Da Silva Muricy - CPF: 019.274.575-13

Praça Purificação | S/N | Centro | Santo Amaro-Ba

www.pmsantoamaro.ba.ipmbrasil.org.br/

Este documento foi assinado digitalmente por SERASA Experian
EC3D2991566A0D2208C65CF1C42A7DE8

Prefeitura Municipal de Santo Amaro



MEMORIAL DESCRITIVO

Proprietário: Município de Santo Amaro
Lote: 34
Área: 145,77 m²
Perímetro: 58,83 m

O **Lote de terreno sob nº 34 da Quadra 25**, localizado no município de Santo Amaro - BA, na quadra formada pela **Ladeira das Virgens, Área Remanescente 01 e Área Remanescente 02, Rua C, Rua D e Rua E**, localizado na esquina da Ladeira das Virgens com a Lote 35, de formato irregular, abrangendo uma área de **145,77 m²** (cento e quarenta e cinco metros quadrados e setenta e sete decímetros quadrados) e um perímetro de **58,83 m**.

Para quem de dentro do lote 34 olha para a Ladeira das Virgens inicia-se a descrição no vértice **1** na coordenada (EX: **531.019,7068** NY: **8.613.525,1949**), no ângulo interno de **94°10'05"** com uma distância de **6,66 m** de frente até o vértice **2** de coordenada (EX: **531.023,2385** NY: **8.613.519,5445**), confrontando com **Ladeira das Virgens**, daí deflete à direita no ângulo interno de **84°50'49"** com uma distância de **15,90 m** do lado direito até o vértice **3** de coordenada (EX: **531.009,0570** NY: **8.613.512,3642**), confrontando com **Lote 35**, daí deflete à direita no ângulo interno de **180°00'00"** com uma distância de **8,50 m** do lado direito até o vértice **4** de coordenada (EX: **531.001,4724** NY: **8.613.508,5240**), confrontando com **Área Remanescente 02**, daí deflete à direita no ângulo interno de **64°36'27"** com uma distância de **6,95 m** ao fundo até o vértice **5** de coordenada (EX: **531.001,2951** NY: **8.613.515,4716**), confrontando com **Lote 49**, daí deflete à direita no ângulo interno de **116°22'39"** com uma distância de **20,82 m** do lado esquerdo até o vértice **1** de coordenada (EX: **531.019,7068** NY: **8.613.525,1949**), confrontando com **Lote 33**.

Santo Amaro - BA, Quinta-feira, 6 de Junho de 2024.

RENEE BUZahr FONTES
BARRETO
NASCIMENTO:78831237500

Assinado de forma digital por
RENEE BUZahr FONTES BARRETO
NASCIMENTO:78831237500
Dados: 2024.07.18 16:37:57 -03'00'

Resp. Téc.:Renée Buzahr Fontes Barreto Nascimento
CREA: 050018659

Rede Ganha Tempo De Serviços Empresariais Ltda.

CNPJ: 13.758.956/0001-07

Vanessa Ferreira Da Silva Muricy - CPF: 019.274.575-13

Praça Purificação | S/N | Centro | Santo Amaro-Ba

www.pmsantoamaro.ba.ipmbrasil.org.br/

Este documento foi assinado digitalmente por SERASA Experian
EC3D2991566A0D2208C65CF1C42A7DE8

Prefeitura Municipal de Santo Amaro



MEMORIAL DESCRITIVO

Proprietário: Município de Santo Amaro
Lote: 35
Área: 137,13 m²
Perímetro: 51,70 m

O **Lote de terreno sob nº 35 da Quadra 25**, localizado no município de Santo Amaro - BA, na quadra formada pela **Ladeira das Virgens, Área Remanescente 01 e Área Remanescente 02, Rua C, Rua D e Rua E**, localizado na esquina da Ladeira das Virgens com a Ladeira das Virgens, de formato irregular, abrangendo uma área de **137,13 m²** (cento e trinta e sete metros quadrados e treze decímetros quadrados) e um perímetro de **51,70 m**.

Para quem de dentro do lote 35 olha para a Ladeira das Virgens inicia-se a descrição no vértice **1** na coordenada (EX: **531.024,1807** NY: **8.613.520,0584**), no ângulo interno de **95°15'46"** com uma distância de **8,21 m** de frente até o vértice **2** de coordenada (EX: **531.028,7541** NY: **8.613.513,2458**), confrontando com **Ladeira das Virgens**, daí deflete à direita no ângulo interno de **79°34'50"** com uma distância de **19,42 m** do lado direito até o vértice **3** de coordenada (EX: **531.010,9364** NY: **8.613.505,5153**), confrontando com **Lote 36**, daí deflete à direita no ângulo interno de **81°53'25"** com uma distância de **7,10 m** ao fundo até o vértice **4** de coordenada (EX: **531.009,0570** NY: **8.613.512,3642**), confrontando com **Área Remanescente 02**, daí deflete à direita no ângulo interno de **101°30'33"** com uma distância de **15,90 m** do lado esquerdo até o vértice **5** de coordenada (EX: **531.023,2385** NY: **8.613.519,5445**), confrontando com **Lote 34**, daí deflete à esquerda no ângulo interno de **181°45'26"** com uma distância de **1,07 m** do lado esquerdo até o vértice **1** de coordenada (EX: **531.024,1807** NY: **8.613.520,0584**), confrontando com **Ladeira das Virgens**.

Santo Amaro - BA, Quinta-feira, 6 de Junho de 2024.

RENEE BUZahr FONTES
BARRETO
NASCIMENTO:78831237500

Assinado de forma digital por
RENEE BUZahr FONTES BARRETO
NASCIMENTO:78831237500
Dados: 2024.07.18 16:38:05 -03'00'

Resp. Téc.:Renée Buzahr Fontes Barreto Nascimento
CREA: 050018659

Rede Ganha Tempo De Serviços Empresariais Ltda.

CNPJ: 13.758.956/0001-07

Vanessa Ferreira Da Silva Muricy - CPF: 019.274.575-13

Praça Purificação | S/N | Centro | Santo Amaro-Ba

www.pmsantoamaro.ba.ipmbrasil.org.br/

Este documento foi assinado digitalmente por SERASA Experian
EC3D2991566A0D2208C65CF1C42A7DE8

Prefeitura Municipal de Santo Amaro



MEMORIAL DESCRITIVO

Proprietário: Município de Santo Amaro
Lote: 36
Área: 54,35 m²
Perímetro: 46,90 m

O **Lote de terreno sob nº 36 da Quadra 25**, localizado no município de Santo Amaro - BA, na quadra formada pela **Ladeira das Virgens, Área Remanescente 01 e Área Remanescente 02, Rua C, Rua D e Rua E**, de formato irregular, abrangendo uma área de **54,35 m²** (cinquenta e quatro metros quadrados e trinta e cinco decímetros quadrados) e um perímetro de **46,90 m**.

Para quem de dentro do lote 36 olha para a Ladeira das Virgens inicia-se a descrição no vértice **1** na coordenada (EX: **531.028,7541** NY: **8.613.513,2458**), no ângulo interno de **105°14'09"** com uma distância de **5,80 m** de frente até o vértice **2** de coordenada (EX: **531.032,3798** NY: **8.613.508,7186**), confrontando com **Ladeira das Virgens**, daí deflete à direita no ângulo interno de **59°48'22"** com uma distância de **21,68 m** do lado direito até o vértice **3** de coordenada (EX: **531.010,9364** NY: **8.613.505,5153**), confrontando com **Lote 37**, daí deflete à direita no ângulo interno de **14°57'29"** com uma distância de **19,42 m** do lado direito até o vértice **1** de coordenada (EX: **531.028,7541** NY: **8.613.513,2458**), confrontando com **Lote 35**.

Santo Amaro - BA, Quinta-feira, 6 de Junho de 2024.

RENEE BUZAGR FONTES
BARRETO
NASCIMENTO:78831237500

Assinado de forma digital por
RENEE BUZAGR FONTES BARRETO
NASCIMENTO:78831237500
Dados: 2024.07.18 16:38:13 -03'00'

Resp. Téc.:Renée Buzahr Fontes Barreto Nascimento
CREA: 050018659

Rede Ganha Tempo De Serviços Empresariais Ltda.

CNPJ: 13.758.956/0001-07

Vanessa Ferreira Da Silva Muricy - CPF: 019.274.575-13

Praça Purificação | S/N | Centro | Santo Amaro-Ba

www.pmsantoamaro.ba.ipmbrasil.org.br/

Este documento foi assinado digitalmente por SERASA Experian
EC3D2991566A0D2208C65CF1C42A7DE8

Prefeitura Municipal de Santo Amaro



MEMORIAL DESCRITIVO

Proprietário: Município de Santo Amaro
Lote: 37
Área: 99,59 m²
Perímetro: 53,06 m

O **Lote de terreno sob nº 37 da Quadra 25**, localizado no município de Santo Amaro - BA, na quadra formada pela **Ladeira das Virgens, Área Remanescente 01 e Área Remanescente 02, Rua C, Rua D e Rua E**, localizado na esquina da Ladeira das Virgens com a Área Remanescente 02, de formato irregular, abrangendo uma área de **99,59 m²** (noventa e nove metros quadrados e cinquenta e nove decímetros quadrados) e um perímetro de **53,06 m**.

Para quem de dentro do lote 37 olha para a Ladeira das Virgens inicia-se a descrição no vértice **1** na coordenada (EX: **531.032,3798** NY: **8.613.508,7186**), no ângulo interno de **101°41'29"** com uma distância de **4,98 m** de frente até o vértice **2** de coordenada (EX: **531.034,0984** NY: **8.613.504,0446**), confrontando com **Ladeira das Virgens**, daí deflete à direita no ângulo interno de **76°40'28"** com uma distância de **15,98 m** do lado direito até o vértice **3** de coordenada (EX: **531.018,2370** NY: **8.613.502,1358**), confrontando com **Lote 38**, daí deflete à esquerda no ângulo interno de **180°00'00"** com uma distância de **6,13 m** do lado direito até o vértice **4** de coordenada (EX: **531.012,1547** NY: **8.613.501,4038**), confrontando com **Área Remanescente 02**, daí deflete à direita no ângulo interno de **99°38'36"** com uma distância de **4,29 m** ao fundo até o vértice **5** de coordenada (EX: **531.010,9364** NY: **8.613.505,5153**), confrontando com **Área Remanescente 02**, daí deflete à direita no ângulo interno de **81°59'26"** com uma distância de **21,68 m** do lado esquerdo até o vértice **1** de coordenada (EX: **531.032,3798** NY: **8.613.508,7186**), confrontando com **Lote 36**.

Santo Amaro - BA, Quinta-feira, 6 de Junho de 2024.

RENEE BUZHR
FONTES BARRETO
NASCIMENTO:7883123
7500

Assinado de forma digital por
RENEE BUZHR FONTES BARRETO
NASCIMENTO:78831237500
Dados: 2024.07.18 16:38:21 -03'00'

Resp. Téc.:Renée Buzahr Fontes Barreto Nascimento
CREA: 050018659

Rede Ganha Tempo De Serviços Empresariais Ltda.

CNPJ: 13.758.956/0001-07

Vanessa Ferreira Da Silva Muricy - CPF: 019.274.575-13

Praça Purificação | S/N | Centro | Santo Amaro-Ba

www.pmsantoamaro.ba.ipmbrasil.org.br/

Este documento foi assinado digitalmente por SERASA Experian
EC3D2991566A0D2208C65CF1C42A7DE8

Prefeitura Municipal de Santo Amaro



MEMORIAL DESCRITIVO

Proprietário: Município de Santo Amaro
Lote: 38
Área: 87,22 m²
Perímetro: 44,23 m

O **Lote de terreno sob nº 38 da Quadra 25**, localizado no município de Santo Amaro - BA, na quadra formada pela **Ladeira das Virgens, Área Remanescente 01 e Área Remanescente 02, Rua C, Rua D e Rua E**, de formato irregular, abrangendo uma área de **87,22 m²** (oitenta e sete metros quadrados e vinte e dois decímetros quadrados) e um perímetro de **44,23 m**.

Para quem de dentro do lote 38 olha para a Ladeira das Virgens inicia-se a descrição no vértice 1 na coordenada (EX: **531.034,0984** NY: **8.613.504,0446**), no ângulo interno de **99°33'54"** com uma distância de **5,51 m** de frente até o vértice 2 de coordenada (EX: **531.035,6565** NY: **8.613.498,7597**), confrontando com **Ladeira das Virgens**, daí deflete à direita no ângulo interno de **78°45'30"** com uma distância de **17,75 m** do lado direito até o vértice 3 de coordenada (EX: **531.017,9763** NY: **8.613.497,1553**), confrontando com **Lote 39**, daí deflete à direita no ângulo interno de **81°49'07"** com uma distância de **4,99 m** ao fundo até o vértice 4 de coordenada (EX: **531.018,2370** NY: **8.613.502,1358**), confrontando com **Área Remanescente 02**, daí deflete à direita no ângulo interno de **99°51'28"** com uma distância de **15,98 m** do lado esquerdo até o vértice 1 de coordenada (EX: **531.034,0984** NY: **8.613.504,0446**), confrontando com **Lote 37**.

Santo Amaro - BA, Quinta-feira, 6 de Junho de 2024.

RENEE BUZAGR FONTES
BARRETO
NASCIMENTO:78831237500

Assinado de forma digital por
RENEE BUZAGR FONTES BARRETO
NASCIMENTO:78831237500
Dados: 2024.07.18 16:38:29 -03'00'

Resp. Téc.:Renée Buzahr Fontes Barreto Nascimento
CREA: 050018659

Rede Ganha Tempo De Serviços Empresariais Ltda.

CNPJ: 13.758.956/0001-07

Vanessa Ferreira Da Silva Muricy - CPF: 019.274.575-13

Praça Purificação | S/N | Centro | Santo Amaro-Ba

www.pmsantoamaro.ba.ipmbrasil.org.br/

Este documento foi assinado digitalmente por SERASA Experian
EC3D2991566A0D2208C65CF1C42A7DE8

Prefeitura Municipal de Santo Amaro



MEMORIAL DESCRITIVO

Proprietário: Município de Santo Amaro
Lote: 39
Área: 105,44 m²
Perímetro: 48,67 m

O **Lote de terreno sob nº 39 da Quadra 25**, localizado no município de Santo Amaro - BA, na quadra formada pela **Ladeira das Virgens, Área Remanescente 01 e Área Remanescente 02, Rua C, Rua D e Rua E**, de formato irregular, abrangendo uma área de **105,44 m²** (cento e cinco metros quadrados e quarenta e quatro décimos quadrados) e um perímetro de **48,67 m**.

Para quem de dentro do lote 39 olha para a Ladeira das Virgens inicia-se a descrição no vértice **1** na coordenada (EX: **531.035,6565** NY: **8.613.498,7597**), no ângulo interno de **96°20'53"** com uma distância de **5,52 m** de frente até o vértice **2** de coordenada (EX: **531.036,7605** NY: **8.613.493,3496**), confrontando com **Ladeira das Virgens**, daí deflete à direita no ângulo interno de **84°44'46"** com uma distância de **19,44 m** do lado direito até o vértice **3** de coordenada (EX: **531.017,4407** NY: **8.613.491,2236**), confrontando com **Lote 40**, daí deflete à direita no ângulo interno de **78°33'37"** com uma distância de **5,96 m** ao fundo até o vértice **4** de coordenada (EX: **531.017,9763** NY: **8.613.497,1553**), confrontando com **Área Remanescente 02**, daí deflete à direita no ângulo interno de **100°20'44"** com uma distância de **17,75 m** do lado esquerdo até o vértice **1** de coordenada (EX: **531.035,6565** NY: **8.613.498,7597**), confrontando com **Lote 38**.

Santo Amaro - BA, Quinta-feira, 6 de Junho de 2024.

RENEE BUZAGR FONTES
BARRETO
NASCIMENTO:788312375
00

Assinado de forma digital por
RENEE BUZAGR FONTES BARRETO
NASCIMENTO:78831237500
Dados: 2024.07.18 16:38:38 -03'00'

Resp. Téc.:Renée Buzahr Fontes Barreto Nascimento
CREA: 050018659

Rede Ganha Tempo De Serviços Empresariais Ltda.

CNPJ: 13.758.956/0001-07

Vanessa Ferreira Da Silva Muricy - CPF: 019.274.575-13

Praça Purificação | S/N | Centro | Santo Amaro-Ba

www.pmsantoamaro.ba.ipmbrasil.org.br/

Este documento foi assinado digitalmente por SERASA Experian
EC3D2991566A0D2208C65CF1C42A7DE8

Prefeitura Municipal de Santo Amaro



MEMORIAL DESCRITIVO

Proprietário: Município de Santo Amaro
Lote: 40
Área: 89,72 m²
Perímetro: 48,81 m

O **Lote de terreno sob nº 40 da Quadra 25**, localizado no município de Santo Amaro - BA, na quadra formada pela **Ladeira das Virgens, Área Remanescente 01 e Área Remanescente 02, Rua C, Rua D e Rua E**, localizado na esquina da Ladeira das Virgens com a Área Remanescente 02, de formato irregular, abrangendo uma área de **89,72 m²** (oitenta e nove metros quadrados e setenta e dois decímetros quadrados) e um perímetro de **48,81 m**.

Para quem de dentro do lote 40 olha para a Ladeira das Virgens inicia-se a descrição no vértice **1** na coordenada (EX: **531.036,7605** NY: **8.613.493,3496**), no ângulo interno de **102°36'21"** com uma distância de **2,34 m** de frente até o vértice **2** de coordenada (EX: **531.037,5182** NY: **8.613.491,1347**), confrontando com **Ladeira das Virgens**, daí deflete à direita no ângulo interno de **90°17'37"** com uma distância de **13,06 m** do lado direito até o vértice **3** de coordenada (EX: **531.025,1865** NY: **8.613.486,8454**), confrontando com **Lote 41**, daí deflete à direita no ângulo interno de **179°05'15"** com uma distância de **7,26 m** do lado direito até o vértice **4** de coordenada (EX: **531.018,2919** NY: **8.613.484,5697**), confrontando com **Área Remanescente 02**, daí deflete à direita no ângulo interno de **79°01'27"** com uma distância de **6,71 m** ao fundo até o vértice **5** de coordenada (EX: **531.017,4407** NY: **8.613.491,2236**), confrontando com **Área Remanescente 02**, daí deflete à direita no ângulo interno de **88°59'20"** com uma distância de **19,44 m** do lado esquerdo até o vértice **1** de coordenada (EX: **531.036,7605** NY: **8.613.493,3496**), confrontando com **Lote 39**.

Santo Amaro - BA, Quinta-feira, 6 de Junho de 2024.

RENEE BUZHR FONTES
BARRETO
NASCIMENTO:788312375
00

Assinado de forma digital por
RENEE BUZHR FONTES BARRETO
NASCIMENTO:78831237500
Dados: 2024.07.18 16:38:47 -03'00'

Resp. Téc.:Renée Buzahr Fontes Barreto Nascimento
CREA: 050018659

Rede Ganha Tempo De Serviços Empresariais Ltda.

CNPJ: 13.758.956/0001-07

Vanessa Ferreira Da Silva Muricy - CPF: 019.274.575-13

Praça Purificação | S/N | Centro | Santo Amaro-Ba

www.pmsantoamaro.ba.ipmbrasil.org.br/

Este documento foi assinado digitalmente por SERASA Experian
EC3D2991566A0D2208C65CF1C42A7DE8

Prefeitura Municipal de Santo Amaro



MEMORIAL DESCRITIVO

Proprietário: Município de Santo Amaro
Lote: 41
Área: 56,00 m²
Perímetro: 34,99 m

O **Lote de terreno sob nº 41 da Quadra 25**, localizado no município de Santo Amaro - BA, na quadra formada pela **Ladeira das Virgens, Área Remanescente 01 e Área Remanescente 02, Rua C, Rua D e Rua E**, de formato irregular, abrangendo uma área de **56,00 m²** (cinquenta e seis metros quadrados) e um perímetro de **34,99 m**.

Para quem de dentro do lote 41 olha para a Ladeira das Virgens inicia-se a descrição no vértice **1** na coordenada (EX: **531.037,5182** NY: **8.613.491,1347**), no ângulo interno de **90°31'58"** com uma distância de **3,54 m** de frente até o vértice **2** de coordenada (EX: **531.038,7136** NY: **8.613.487,7982**), confrontando com **Ladeira das Virgens**, daí deflete à direita no ângulo interno de **95°28'50"** com uma distância de **13,43 m** do lado direito até o vértice **3** de coordenada (EX: **531.026,5643** NY: **8.613.482,0831**), confrontando com **Lote 42**, daí deflete à direita no ângulo interno de **80°56'38"** com uma distância de **4,96 m** ao fundo até o vértice **4** de coordenada (EX: **531.025,1865** NY: **8.613.486,8454**), confrontando com **Área Remanescente 02**, daí deflete à direita no ângulo interno de **93°02'34"** com uma distância de **13,06 m** do lado esquerdo até o vértice **1** de coordenada (EX: **531.037,5182** NY: **8.613.491,1347**), confrontando com **Lote 40**.

Santo Amaro - BA, Quinta-feira, 6 de Junho de 2024.

RENEE BUZHR FONTES
BARRETO
NASCIMENTO:78831237500

Assinado de forma digital por
RENEE BUZHR FONTES BARRETO
NASCIMENTO:78831237500
Dados: 2024.07.18 16:38:57 -03'00'

Resp. Téc.: **Renée Buzahr Fontes Barreto Nascimento**
CREA: 050018659

Rede Ganha Tempo De Serviços Empresariais Ltda.
CNPJ: 13.758.956/0001-07
Vanessa Ferreira Da Silva Muricy - CPF: 019.274.575-13

Praça Purificação | S/N | Centro | Santo Amaro-Ba

www.pmsantoamaro.ba.ipmbrasil.org.br/

Este documento foi assinado digitalmente por SERASA Experian
EC3D2991566A0D2208C65CF1C42A7DE8

Prefeitura Municipal de Santo Amaro



MEMORIAL DESCRITIVO

Proprietário: Município de Santo Amaro
Lote: 42
Área: 80,69 m²
Perímetro: 39,30 m

O **Lote de terreno sob nº 42 da Quadra 25**, localizado no município de Santo Amaro - BA, na quadra formada pela **Ladeira das Virgens, Área Remanescente 01 e Área Remanescente 02, Rua C, Rua D e Rua E**, de formato irregular, abrangendo uma área de **80,69 m²** (oitenta metros quadrados e sessenta e nove decímetros quadrados) e um perímetro de **39,30 m**.

Para quem de dentro do lote 42 olha para a Ladeira das Virgens inicia-se a descrição no vértice **1** na coordenada (EX: **531.038,7136** NY: **8.613.487,7982**), no ângulo interno de **86°33'26"** com uma distância de **6,25 m** de frente até o vértice **2** de coordenada (EX: **531.041,0282** NY: **8.613.481,9964**), confrontando com **Ladeira das Virgens**, daí deflete à direita no ângulo interno de **90°22'06"** com uma distância de **14,05 m** do lado direito até o vértice **3** de coordenada (EX: **531.028,0088** NY: **8.613.476,7050**), confrontando com **Lote 43**, daí deflete à direita no ângulo interno de **82°55'00"** com uma distância de **5,57 m** ao fundo até o vértice **4** de coordenada (EX: **531.026,5643** NY: **8.613.482,0831**), confrontando com **Área Remanescente 02**, daí deflete à direita no ângulo interno de **100°09'28"** com uma distância de **13,43 m** do lado esquerdo até o vértice **1** de coordenada (EX: **531.038,7136** NY: **8.613.487,7982**), confrontando com **Lote 41**.

Santo Amaro - BA, Quinta-feira, 6 de Junho de 2024.

RENEE BUZAGR FONTES
BARRETO
NASCIMENTO:78831237500

Assinado de forma digital por
RENEE BUZAGR FONTES BARRETO
NASCIMENTO:78831237500
Dados: 2024.07.18 16:39:07 -03'00'

Resp. Téc.: **Renée Buzahr Fontes Barreto Nascimento**
CREA: 050018659

Rede Ganha Tempo De Serviços Empresariais Ltda.
CNPJ: 13.758.956/0001-07
Vanessa Ferreira Da Silva Muricy - CPF: 019.274.575-13

Praça Purificação | S/N | Centro | Santo Amaro-Ba

www.pmsantoamaro.ba.ipmbrasil.org.br/

Este documento foi assinado digitalmente por SERASA Experian
EC3D2991566A0D2208C65CF1C42A7DE8

Prefeitura Municipal de Santo Amaro



MEMORIAL DESCRITIVO

Proprietário: Município de Santo Amaro
Lote: 43
Área: 98,54 m²
Perímetro: 42,65 m

O **Lote de terreno sob nº 43 da Quadra 25**, localizado no município de Santo Amaro - BA, na quadra formada pela **Ladeira das Virgens, Área Remanescente 01 e Área Remanescente 02, Rua C, Rua D e Rua E**, localizado na esquina da Ladeira das Virgens com a Área Remanescente 02, de formato irregular, abrangendo uma área de **98,54 m²** (noventa e oito metros quadrados e cinquenta e quatro decímetros quadrados) e um perímetro de **42,65 m**.

Para quem de dentro do lote 43 olha para a Ladeira das Virgens inicia-se a descrição no vértice **1** na coordenada (EX: **531.041,0282** NY: **8.613.481,9964**), no ângulo interno de **81°39'26"** com uma distância de **7,70 m** de frente até o vértice **2** de coordenada (EX: **531.042,8615** NY: **8.613.474,5185**), confrontando com **Ladeira das Virgens**, daí deflete à direita no ângulo interno de **91°57'19"** com uma distância de **6,61 m** do lado direito até o vértice **3** de coordenada (EX: **531.036,5035** NY: **8.613.472,7277**), confrontando com **Lote 44**, daí deflete à direita no ângulo interno de **179°59'14"** com uma distância de **8,08 m** do lado direito até o vértice **4** de coordenada (EX: **531.028,7277** NY: **8.613.470,5394**), confrontando com **Área Remanescente 02**, daí deflete à direita no ângulo interno de **80°55'56"** com uma distância de **6,21 m** ao fundo até o vértice **5** de coordenada (EX: **531.028,0088** NY: **8.613.476,7050**), confrontando com **Área Remanescente 02**, daí deflete à direita no ângulo interno de **105°28'05"** com uma distância de **14,05 m** do lado esquerdo até o vértice **1** de coordenada (EX: **531.041,0282** NY: **8.613.481,9964**), confrontando com **Lote 42**.

Santo Amaro - BA, Quinta-feira, 6 de Junho de 2024.

RENEE BUZAGR FONTES
BARRETO
NASCIMENTO:78831237500

Assinado de forma digital por
RENEE BUZAGR FONTES BARRETO
NASCIMENTO:78831237500
Dados: 2024.07.18 16:39:15 -03'00'

Resp. Téc.: **Renée Buzahr Fontes Barreto Nascimento**
CREA: 050018659

Rede Ganha Tempo De Serviços Empresariais Ltda.

CNPJ: 13.758.956/0001-07

Vanessa Ferreira Da Silva Muricy - CPF: 019.274.575-13

Praça Purificação | S/N | Centro | Santo Amaro-Ba

www.pmsantoamaro.ba.ipmbrasil.org.br/

Este documento foi assinado digitalmente por SERASA Experian
EC3D2991566A0D2208C65CF1C42A7DE8

Prefeitura Municipal de Santo Amaro



MEMORIAL DESCRITIVO

Proprietário: Município de Santo Amaro
Lote: 44
Área: 52,65 m²
Perímetro: 29,15 m

O **Lote de terreno sob nº 44 da Quadra 25**, localizado no município de Santo Amaro - BA, na quadra formada pela **Ladeira das Virgens, Área Remanescente 01 e Área Remanescente 02, Rua C, Rua D e Rua E**, de formato irregular, abrangendo uma área de **52,65 m²** (cinquenta e dois metros quadrados e sessenta e cinco décimos quadrados) e um perímetro de **29,15 m**.

Para quem de dentro do lote 44 olha para a Ladeira das Virgens inicia-se a descrição no vértice 1 na coordenada (EX: **531.042,8615** NY: **8.613.474,5185**), no ângulo interno de **99°08'46"** com uma distância de **7,06 m** de frente até o vértice 2 de coordenada (EX: **531.045,8312** NY: **8.613.468,1141**), confrontando com **Ladeira das Virgens**, daí deflete à direita no ângulo interno de **81°59'05"** com uma distância de **8,32 m** do lado direito até o vértice 3 de coordenada (EX: **531.037,8659** NY: **8.613.465,6999**), confrontando com **Lote 45**, daí deflete à direita no ângulo interno de **84°06'36"** com uma distância de **7,16 m** ao fundo até o vértice 4 de coordenada (EX: **531.036,5035** NY: **8.613.472,7277**), confrontando com **Área Remanescente 02**, daí deflete à direita no ângulo interno de **94°45'33"** com uma distância de **6,61 m** do lado esquerdo até o vértice 1 de coordenada (EX: **531.042,8615** NY: **8.613.474,5185**), confrontando com **Lote 43**.

Santo Amaro - BA, Quinta-feira, 6 de Junho de 2024.

RENEE BUZahr FONTES
BARRETO
NASCIMENTO:7883123750
0

Assinado de forma digital por
RENEE BUZahr FONTES BARRETO
NASCIMENTO:78831237500
Dados: 2024.07.18 16:39:24 -03'00'

Resp. Téc.:Renée Buzahr Fontes Barreto Nascimento
CREA: 050018659

Rede Ganha Tempo De Serviços Empresariais Ltda.
CNPJ: 13.758.956/0001-07
Vanessa Ferreira Da Silva Muricy - CPF: 019.274.575-13

Praça Purificação | S/N | Centro | Santo Amaro-Ba

www.pmsantoamaro.ba.ipmbrasil.org.br/

Este documento foi assinado digitalmente por SERASA Experian
EC3D2991566A0D2208C65CF1C42A7DE8

Prefeitura Municipal de Santo Amaro



MEMORIAL DESCRITIVO

Proprietário: Município de Santo Amaro
Lote: 45
Área: 142,38 m²
Perímetro: 54,80 m

O **Lote de terreno sob nº 45 da Quadra 25**, localizado no município de Santo Amaro - BA, na quadra formada pela **Ladeira das Virgens, Área Remanescente 01 e Área Remanescente 02, Rua C, Rua D e Rua E**, de formato irregular, abrangendo uma área de **142,38 m²** (cento e quarenta e dois metros quadrados e trinta e oito décimos quadrados) e um perímetro de **54,80 m**.

Para quem de dentro do lote 45 olha para a Ladeira das Virgens inicia-se a descrição no vértice **1** na coordenada (EX: **531.045,8312** NY: **8.613.468,1141**), no ângulo interno de **96°41'52"** com uma distância de **5,19 m** de frente até o vértice **2** de coordenada (EX: **531.047,9053** NY: **8.613.463,3574**), confrontando com **Ladeira das Virgens**, daí deflete à direita no ângulo interno de **39°31'35"** com uma distância de **1,18 m** de frente até o vértice **3** de coordenada (EX: **531.046,8473** NY: **8.613.462,8324**), confrontando com **Ladeira das Virgens**, daí deflete à direita no ângulo interno de **134°27'05"** com uma distância de **13,33 m** de frente até o vértice **4** de coordenada (EX: **531.052,8481** NY: **8.613.450,9245**), confrontando com **Ladeira das Virgens**, daí deflete à direita no ângulo interno de **84°52'46"** com uma distância de **7,50 m** do lado direito até o vértice **5** de coordenada (EX: **531.045,8787** NY: **8.613.448,1617**), confrontando com **Lote 46**, daí deflete à direita no ângulo interno de **92°55'49"** com uma distância de **19,28 m** ao fundo até o vértice **6** de coordenada (EX: **531.037,8659** NY: **8.613.465,6999**), confrontando com **Área Remanescente 02**, daí deflete à direita no ângulo interno de **82°18'24"** com uma distância de **8,32 m** do lado esquerdo até o vértice **1** de coordenada (EX: **531.045,8312** NY: **8.613.468,1141**), confrontando com **Lote 44**.

Santo Amaro - BA, Quinta-feira, 6 de Junho de 2024.

Resp. Téc.: **Renée Buzahr Fontes Barreto Nascimento**

CREA: 050018659

ART: BA20230480520

Rede Ganha Tempo De Serviços Empresariais Ltda.

CNPJ: 13.758.956/0001-07

Vanessa Ferreira Da Silva Muricy - CPF: 019.274.575-13

Praça Purificação | S/N | Centro | Santo Amaro-Ba

www.pmsantoamaro.ba.ipmbrasil.org.br/

Este documento foi assinado digitalmente por SERASA Experian
EC3D2991566A0D2208C65CF1C42A7DE8

Prefeitura Municipal de Santo Amaro



MEMORIAL DESCRITIVO

Proprietário: Município de Santo Amaro
Lote: 46
Área: 184,47 m²
Perímetro: 70,17 m

O **Lote de terreno sob nº 46 da Quadra 25**, localizado no município de Santo Amaro - BA, na quadra formada **pela Ladeira das Virgens, Área Remanescente 01 e Área Remanescente 02, Rua C, Rua D e Rua E**, localizado na esquina da Ladeira das Virgens com a Área Remanescente 02, de formato irregular, abrangendo uma área de **184,47 m²** (cento e oitenta e quatro metros quadrados e quarenta e sete décimos quadrados) e um perímetro de **70,17 m**.

Para quem de dentro do lote 46 olha para a Ladeira das Virgens inicia-se a descrição no vértice **1** na coordenada (EX: **531.052,8481** NY: **8.613.450,9245**), no ângulo interno de **89°38'55"** com uma distância de **6,28 m** de frente até o vértice **2** de coordenada (EX: **531.055,1257** NY: **8.613.445,0747**), confrontando com **Ladeira das Virgens**, daí deflete à direita no ângulo interno de **89°47'37"** com uma distância de **28,49 m** do lado direito até o vértice **3** de coordenada (EX: **531.028,5441** NY: **8.613.434,8355**), confrontando com **Lote 47**, daí deflete à direita no ângulo interno de **89°54'48"** com uma distância de **6,93 m** ao fundo até o vértice **4** de coordenada (EX: **531.026,0646** NY: **8.613.441,3018**), confrontando com **Lote 49**, daí deflete à direita no ângulo interno de **88°07'00"** com uma distância de **20,97 m** do lado esquerdo até o vértice **5** de coordenada (EX: **531.045,8787** NY: **8.613.448,1617**), confrontando com **Área Remanescente 02**, daí deflete à esquerda no ângulo interno de **182°31'40"** com uma distância de **7,50 m** do lado esquerdo até o vértice **1** de coordenada (EX: **531.052,8481** NY: **8.613.450,9245**), confrontando com **Lote 45**.

Santo Amaro - BA, Quinta-feira, 6 de Junho de 2024.

RENEE BUZAGR FONTES
BARRETO
NASCIMENTO:78831237500

Assinado de forma digital por
RENEE BUZAGR FONTES BARRETO
NASCIMENTO:78831237500
Dados: 2024.07.18 16:43:23 -03'00'

Resp. Téc.:Renée Buzahr Fontes Barreto Nascimento
CREA: 050018659

Rede Ganha Tempo De Serviços Empresariais Ltda.

CNPJ: 13.758.956/0001-07

Vanessa Ferreira Da Silva Muricy - CPF: 019.274.575-13

Praça Purificação | S/N | Centro | Santo Amaro-Ba

www.pmsantoamaro.ba.ipmbrasil.org.br/

Este documento foi assinado digitalmente por SERASA Experian
EC3D2991566A0D2208C65CF1C42A7DE8

Prefeitura Municipal de Santo Amaro



MEMORIAL DESCRITIVO

Proprietário: Município de Santo Amaro
Lote: 47
Área: 122,66 m²
Perímetro: 65,80 m

O **Lote de terreno sob nº 47 da Quadra 25**, localizado no município de Santo Amaro - BA, na quadra formada **pela Ladeira das Virgens, Área Remanescente 01 e Área Remanescente 02, Rua C, Rua D e Rua E**, de formato irregular, abrangendo uma área de **122,66 m²** (cento e vinte e dois metros quadrados e sessenta e seis décimos quadrados) e um perímetro de **65,80 m**.

Para quem de dentro do lote 47 olha para a Ladeira das Virgens inicia-se a descrição no vértice **1** na coordenada (EX: **531.055,1257** NY: **8.613.445,0747**), no ângulo interno de **91°29'20"** com uma distância de **4,36 m** de frente até o vértice **2** de coordenada (EX: **531.056,7997** NY: **8.613.441,0441**), confrontando com **Ladeira das Virgens**, daí deflete à direita no ângulo interno de **88°12'27"** com uma distância de **28,74 m** do lado direito até o vértice **3** de coordenada (EX: **531.029,9252** NY: **8.613.430,8552**), confrontando com **Lote 48**, daí deflete à direita no ângulo interno de **88°22'23"** com uma distância de **4,21 m** ao fundo até o vértice **4** de coordenada (EX: **531.028,5441** NY: **8.613.434,8355**), confrontando com **Lote 49**, daí deflete à direita no ângulo interno de **91°55'50"** com uma distância de **28,49 m** do lado esquerdo até o vértice **1** de coordenada (EX: **531.055,1257** NY: **8.613.445,0747**), confrontando com **Lote 46**.

Santo Amaro - BA, Quinta-feira, 6 de Junho de 2024.

RENEE BUZahr FONTES
BARRETO
NASCIMENTO:78831237500

Assinado de forma digital por
RENEE BUZahr FONTES BARRETO
NASCIMENTO:78831237500
Dados: 2024.07.18 16:46:19 -03'00'

Resp. Téc.: **Renée Buzahr Fontes Barreto Nascimento**
CREA: 050018659

Rede Ganha Tempo De Serviços Empresariais Ltda.

CNPJ: 13.758.956/0001-07

Vanessa Ferreira Da Silva Muricy - CPF: 019.274.575-13

Praça Purificação | S/N | Centro | Santo Amaro-Ba

www.pmsantoamaro.ba.ipmbrasil.org.br/

Este documento foi assinado digitalmente por SERASA Experian
EC3D2991566A0D2208C65CF1C42A7DE8

Prefeitura Municipal de Santo Amaro



MEMORIAL DESCRITIVO

Proprietário: Município de Santo Amaro
Lote: 48
Área: 137,67 m²
Perímetro: 66,88 m

O **Lote de terreno sob nº 48 da Quadra 25**, localizado no município de Santo Amaro - BA, na quadra formada **pela Ladeira das Virgens, Área Remanescente 01 e Área Remanescente 02, Rua C, Rua D e Rua E**, de formato irregular, abrangendo uma área de **137,67 m²** (cento e trinta e sete metros quadrados e sessenta e sete décimos quadrados) e um perímetro de **66,88 m**.

Para quem de dentro do lote 48 olha para a Ladeira das Virgens inicia-se a descrição no vértice **1** na coordenada (EX: **531.056,7997** NY: **8.613.441,0441**), no ângulo interno de **88°16'23"** com uma distância de **5,49 m** de frente até o vértice **2** de coordenada (EX: **531.058,5905** NY: **8.613.435,8542**), confrontando com **Ladeira das Virgens**, daí deflete à direita no ângulo interno de **89°00'18"** com uma distância de **28,52 m** do lado direito até o vértice **3** de coordenada (EX: **531.031,4743** NY: **8.613.427,0220**), confrontando com **Lote 49**, daí deflete à direita no ângulo interno de **93°57'46"** com uma distância de **4,13 m** ao fundo até o vértice **4** de coordenada (EX: **531.029,9252** NY: **8.613.430,8552**), confrontando com **Lote 49**, daí deflete à direita no ângulo interno de **88°45'33"** com uma distância de **28,74 m** do lado esquerdo até o vértice **1** de coordenada (EX: **531.056,7997** NY: **8.613.441,0441**), confrontando com **Lote 47**.

Santo Amaro - BA, Quinta-feira, 6 de Junho de 2024.

RENEE BUZAHR FONTES
BARRETO
NASCIMENTO:78831237500

Assinado de forma digital por
RENEE BUZAHR FONTES BARRETO
NASCIMENTO:78831237500
Dados: 2024.07.18 16:46:27 -03'00'

Resp. Téc.:Renée Buzahr Fontes Barreto Nascimento
CREA: 050018659

Rede Ganha Tempo De Serviços Empresariais Ltda.
CNPJ: 13.758.956/0001-07
Vanessa Ferreira Da Silva Muricy - CPF: 019.274.575-13

Praça Purificação | S/N | Centro | Santo Amaro-Ba

www.pmsantoamaro.ba.ipmbrasil.org.br/

Este documento foi assinado digitalmente por SERASA Experian
EC3D2991566A0D2208C65CF1C42A7DE8

Prefeitura Municipal de Santo Amaro



MEMORIAL DESCRITIVO

Proprietário: Município de Santo Amaro
Lote: 49
Área: 11.707,00 m²
Perímetro: 706,76 m

O **Lote de terreno sob nº 49 da Quadra 25**, localizado no município de Santo Amaro - BA, na quadra formada pela **Ladeira das Virgens, Área Remanescente 01 e Área Remanescente 02, Rua C, Rua D e Rua E**, de formato irregular, abrangendo uma área de **11.707,00 m²** (onze mil, setecentos e sete metros quadrados) e um perímetro de **706,76 m**.

Para quem de dentro do lote 49 olha para a Ladeira das Virgens inicia-se a descrição no vértice **1** na coordenada (EX: **531.058,5905** NY: **8.613.435,8542**), no ângulo interno de **100°59'31"** com uma distância de **11,90 m** de frente até o vértice **2** de coordenada (EX: **531.064,3669** NY: **8.613.425,4473**), confrontando com **Ladeira das Virgens**, daí deflete à direita no ângulo interno de **90°27'20"** com uma distância de **12,72 m** do lado direito até o vértice **3** de coordenada (EX: **531.053,2952** NY: **8.613.419,1861**), confrontando com **Lote 50**, daí deflete à direita no ângulo interno de **169°18'08"** com uma distância de **1,96 m** do lado direito até o vértice **4** de coordenada (EX: **531.051,4430** NY: **8.613.418,5559**), confrontando com **Lote 97**, daí deflete à direita no ângulo interno de **169°32'37"** com uma distância de **4,95 m** do lado direito até o vértice **5** de coordenada (EX: **531.046,5454** NY: **8.613.417,8384**), confrontando com **Rua E**, daí deflete à esquerda no ângulo interno de **180°00'02"** com uma distância de **3,01 m** do lado direito até o vértice **6** de coordenada (EX: **531.043,5691** NY: **8.613.417,4024**), confrontando com **Lote 98**, daí deflete à direita no ângulo interno de **173°54'58"** com uma distância de **18,12 m** do lado direito até o vértice **7** de coordenada (EX: **531.025,4628** NY: **8.613.416,6907**), confrontando com **Lote 98**, daí deflete à esquerda no ângulo interno de **273°37'46"** com uma distância de **5,13 m** do lado direito até o vértice **8** de coordenada (EX: **531.025,9886** NY: **8.613.411,5851**), confrontando com **Lote 99**, daí deflete à direita no ângulo interno de **178°41'39"** com uma distância de **3,84 m** do lado direito até o vértice **9** de coordenada (EX: **531.026,2945** NY: **8.613.407,7613**), confrontando com **Lote 99**, daí deflete à esquerda no ângulo interno de **261°03'13"** com uma distância de **1,31 m** do lado direito até o vértice **10** de coordenada (EX: **531.027,6056** NY: **8.613.407,6611**), confrontando com **Lote 99**, daí deflete à direita no ângulo interno de **85°02'18"** com uma distância de **4,12 m** do lado direito até o vértice **11** de coordenada (EX: **531.026,9372** NY: **8.613.403,5947**), confrontando com **Lote 100**, daí deflete à esquerda no ângulo interno de **192°31'20"** com uma distância de **3,52 m** do lado direito até o vértice **12** de coordenada (EX: **531.027,1330** NY: **8.613.400,0810**), confrontando com **Lote 101**, daí deflete à direita no ângulo interno de **178°38'59"** com uma distância de **3,92 m** do lado direito até o vértice **13** de coordenada (EX: **531.027,2587** NY: **8.613.396,1632**), confrontando com **Lote 102**, daí deflete à esquerda no ângulo interno de **190°03'08"** com uma distância de **6,20 m** do lado direito até o vértice **14** de coordenada (EX: **531.028,5365** NY: **8.613.390,0943**), confrontando com **Lote 103**, daí deflete à esquerda no ângulo interno de **237°48'15"** com uma distância de **0,00 m** do lado direito até o vértice **15** de coordenada (EX: **531.028,5386** NY: **8.613.390,0935**), confrontando com **Lote 104**, daí deflete à direita no ângulo interno de **122°12'49"** com uma distância de **6,15 m** do lado direito até o vértice **16** de coordenada (EX: **531.029,8085** NY: **8.613.384,0716**), confrontando com **Lote 104**, daí deflete à esquerda no ângulo interno de **184°38'05"** com uma distância de **7,30 m** do lado direito até o vértice **17** de coordenada (EX: **531.031,8875** NY: **8.613.377,0720**), confrontando com **Lote 105**, daí deflete à direita no ângulo interno de **174°44'39"** com uma distância de **5,98 m** do lado direito até o vértice **18** de coordenada (EX: **531.033,0581** NY: **8.613.371,2067**), confrontando com **Lote 106**, daí deflete à direita no ângulo interno de **179°49'44"** com uma distância de **9,93 m** do lado direito até o vértice **19** de coordenada (EX: **531.034,9727** NY: **8.613.361,4618**), confrontando com **Lote 107**, daí deflete à esquerda no ângulo interno de **182°23'14"** com uma distância de **7,67 m** do lado direito até o vértice **20** de coordenada (EX: **531.036,7628** NY: **8.613.354,0071**), confrontando com **Lote 108**, daí deflete à esquerda no ângulo interno de **181°17'31"** com uma distância de **7,85 m** do lado direito até o vértice **21** de coordenada (EX: **531.038,7669** NY: **8.613.346,4193**), confrontando com **Lote 109**, daí deflete à direita no ângulo interno de **137°52'14"** com

Rede Ganha Tempo De Serviços Empresariais Ltda.

CNPJ: 13.758.956/0001-07

Vanessa Ferreira Da Silva Muricy - CPF: 019.274.575-13

Praça Purificação | S/N | Centro | Santo Amaro-Ba

www.pmsantoamaro.ba.ipmbrasil.org.br/

Este documento foi assinado digitalmente por SERASA Experian
EC3D2991566A0D2208C65CF1C42A7DE8

Prefeitura Municipal de Santo Amaro



uma distância de **6,50 m** do lado direito até o vértice **22** de coordenada (EX: **531.035,7824** NY: **8.613.340,6457**), confrontando com **Lote 110**, daí deflete à direita no ângulo interno de **145°22'09"** com uma distância de **7,73 m** do lado direito até o vértice **23** de coordenada (EX: **531.028,9577** NY: **8.613.337,0117**), confrontando com **Lote 111**, daí deflete à esquerda no ângulo interno de **180°22'27"** com uma distância de **7,01 m** do lado direito até o vértice **24** de coordenada (EX: **531.022,7918** NY: **8.613.333,6766**), confrontando com **Lote 112**, daí deflete à direita no ângulo interno de **179°31'25"** com uma distância de **7,51 m** do lado direito até o vértice **25** de coordenada (EX: **531.016,1560** NY: **8.613.330,1583**), confrontando com **Lote 113**, daí deflete à direita no ângulo interno de **179°52'38"** com uma distância de **8,22 m** do lado direito até o vértice **26** de coordenada (EX: **531.008,8856** NY: **8.613.326,3236**), confrontando com **Lote 114**, daí deflete à direita no ângulo interno de **79°27'22"** com uma distância de **292,71 m** ao fundo até o vértice **27** de coordenada (EX: **530.922,0089** NY: **8.613.605,8486**), confrontando com **Área Remanescente**, daí deflete à direita no ângulo interno de **27°04'16"** com uma distância de **8,34 m** do lado esquerdo até o vértice **28** de coordenada (EX: **530.927,8345** NY: **8.613.599,8864**), confrontando com **Lote 11**, daí deflete à direita no ângulo interno de **172°14'30"** com uma distância de **6,20 m** do lado esquerdo até o vértice **29** de coordenada (EX: **530.931,5305** NY: **8.613.594,9058**), confrontando com **Lote 12**, daí deflete à esquerda no ângulo interno de **182°23'34"** com uma distância de **5,18 m** do lado esquerdo até o vértice **30** de coordenada (EX: **530.934,7860** NY: **8.613.590,8815**), confrontando com **Lote 13**, daí deflete à esquerda no ângulo interno de **180°43'16"** com uma distância de **6,32 m** do lado esquerdo até o vértice **31** de coordenada (EX: **530.938,8233** NY: **8.613.586,0172**), confrontando com **Lote 14**, daí deflete à esquerda no ângulo interno de **182°19'59"** com uma distância de **4,78 m** do lado esquerdo até o vértice **32** de coordenada (EX: **530.942,0209** NY: **8.613.582,4690**), confrontando com **Lote 15**, daí deflete à esquerda no ângulo interno de **183°23'30"** com uma distância de **10,87 m** do lado esquerdo até o vértice **33** de coordenada (EX: **530.949,7602** NY: **8.613.574,8414**), confrontando com **Lote 16**, daí deflete à esquerda no ângulo interno de **183°25'35"** com uma distância de **4,53 m** do lado esquerdo até o vértice **34** de coordenada (EX: **530.953,1675** NY: **8.613.571,8630**), confrontando com **Lote 17**, daí deflete à esquerda no ângulo interno de **189°54'37"** com uma distância de **9,31 m** do lado esquerdo até o vértice **35** de coordenada (EX: **530.961,1269** NY: **8.613.567,0337**), confrontando com **Lote 18**, daí deflete à esquerda no ângulo interno de **188°14'59"** com uma distância de **3,86 m** do lado esquerdo até o vértice **36** de coordenada (EX: **530.964,6758** NY: **8.613.565,5276**), confrontando com **Lote 19**, daí deflete à esquerda no ângulo interno de **184°47'55"** com uma distância de **5,69 m** do lado esquerdo até o vértice **37** de coordenada (EX: **530.970,0793** NY: **8.613.563,7511**), confrontando com **Lote 20**, daí deflete à esquerda no ângulo interno de **185°05'47"** com uma distância de **7,90 m** do lado esquerdo até o vértice **38** de coordenada (EX: **530.977,7782** NY: **8.613.561,9592**), confrontando com **Lote 21**, daí deflete à direita no ângulo interno de **174°19'27"** com uma distância de **2,86 m** do lado esquerdo até o vértice **39** de coordenada (EX: **530.980,4877** NY: **8.613.561,0380**), confrontando com **Lote 22**, daí deflete à esquerda no ângulo interno de **180°29'35"** com uma distância de **4,19 m** do lado esquerdo até o vértice **40** de coordenada (EX: **530.984,4667** NY: **8.613.559,7233**), confrontando com **Lote 23**, daí deflete à direita no ângulo interno de **165°08'54"** com uma distância de **2,95 m** do lado esquerdo até o vértice **41** de coordenada (EX: **530.986,9337** NY: **8.613.558,1129**), confrontando com **Lote 24**, daí deflete à direita no ângulo interno de **172°16'37"** com uma distância de **5,42 m** do lado esquerdo até o vértice **42** de coordenada (EX: **530.991,0309** NY: **8.613.554,5688**), confrontando com **Lote 25**, daí deflete à direita no ângulo interno de **162°34'18"** com uma distância de **1,66 m** do lado esquerdo até o vértice **43** de coordenada (EX: **530.991,9042** NY: **8.613.553,1554**), confrontando com **Lote 26**, daí deflete à direita no ângulo interno de **166°39'44"** com uma distância de **5,63 m** do lado esquerdo até o vértice **44** de coordenada (EX: **530.993,6789** NY: **8.613.547,8127**), confrontando com **Lote 26**, daí deflete à direita no ângulo interno de **178°15'06"** com uma distância de **4,09 m** do lado esquerdo até o vértice **45** de coordenada (EX: **530.994,8481** NY: **8.613.543,8972**), confrontando com **Lote 27**, daí deflete à esquerda no ângulo interno de **181°38'04"** com uma distância de **6,18 m** do lado esquerdo até o vértice **46** de coordenada (EX: **530.996,7840** NY: **8.613.538,0302**), confrontando com **Lote 28**, daí deflete à direita no ângulo interno de **172°46'21"** com uma distância de **4,74 m** do lado esquerdo até o vértice **47** de coordenada (EX: **530.997,6906** NY: **8.613.533,3805**), confrontando com **Lote 29**, daí deflete à direita no ângulo interno de **177°30'22"** com uma distância de **3,72 m** do lado esquerdo até o vértice **48** de coordenada

Rede Ganha Tempo De Serviços Empresariais Ltda.

CNPJ: 13.758.956/0001-07

Vanessa Ferreira Da Silva Muricy - CPF: 019.274.575-13

Praça Purificação | S/N | Centro | Santo Amaro-Ba

www.pmsantoamaro.ba.ipmbrasil.org.br/

Este documento foi assinado digitalmente por SERASA Experian
EC3D2991566A0D2208C65CF1C42A7DE8

Prefeitura Municipal de Santo Amaro



(EX: 530.998,2433 NY: 8.613.529,6994), confrontando com **Lote 30**, daí deflete à direita no ângulo interno de **178°22'12"** com uma distância de **4,60 m** do lado esquerdo até o vértice **49** de coordenada (EX: 530.998,7965 NY: 8.613.525,1341), confrontando com **Lote 31**, daí deflete à esquerda no ângulo interno de **187°38'41"** com uma distância de **3,92 m** do lado esquerdo até o vértice **50** de coordenada (EX: 530.999,7823 NY: 8.613.521,3371), confrontando com **Lote 32**, daí deflete à direita no ângulo interno de **179°54'29"** com uma distância de **6,06 m** do lado esquerdo até o vértice **51** de coordenada (EX: 531.001,2951 NY: 8.613.515,4716), confrontando com **Lote 33**, daí deflete à direita no ângulo interno de **166°59'56"** com uma distância de **6,95 m** do lado esquerdo até o vértice **52** de coordenada (EX: 531.001,4724 NY: 8.613.508,5240), confrontando com **Lote 34**, daí deflete à direita no ângulo interno de **179°59'49"** com uma distância de **1,77 m** do lado esquerdo até o vértice **53** de coordenada (EX: 531.001,5173 NY: 8.613.506,7578), confrontando com **Área Remanescente 02**, daí deflete à esquerda no ângulo interno de **193°35'53"** com uma distância de **5,19 m** do lado esquerdo até o vértice **54** de coordenada (EX: 531.002,8664 NY: 8.613.501,7426), confrontando com **Área Remanescente 02**, daí deflete à esquerda no ângulo interno de **190°29'19"** com uma distância de **14,72 m** do lado esquerdo até o vértice **55** de coordenada (EX: 531.009,2118 NY: 8.613.488,4659), confrontando com **Área Remanescente 02**, daí deflete à direita no ângulo interno de **174°07'06"** com uma distância de **50,08 m** do lado esquerdo até o vértice **56** de coordenada (EX: 531.026,0646 NY: 8.613.441,3018), confrontando com **Área Remanescente 02**, daí deflete à esquerda no ângulo interno de **181°19'01"** com uma distância de **6,93 m** do lado esquerdo até o vértice **57** de coordenada (EX: 531.028,5441 NY: 8.613.434,8355), confrontando com **Lote 46**, daí deflete à direita no ângulo interno de **178°09'22"** com uma distância de **4,21 m** do lado esquerdo até o vértice **58** de coordenada (EX: 531.029,9252 NY: 8.613.430,8552), confrontando com **Lote 47**, daí deflete à esquerda no ângulo interno de **182°52'04"** com uma distância de **4,13 m** do lado esquerdo até o vértice **59** de coordenada (EX: 531.031,4743 NY: 8.613.427,0220), confrontando com **Lote 48**, daí deflete à esquerda no ângulo interno de **266°02'14"** com uma distância de **28,52 m** do lado esquerdo até o vértice **1** de coordenada (EX: 531.058,5905 NY: 8.613.435,8542), confrontando com **Lote 48**.

Santo Amaro - BA, Quinta-feira, 6 de Junho de 2024.

RENEE BUZahr
FONTES BARRETO
NASCIMENTO:7883123
7500

Assinado de forma digital por
RENEE BUZahr FONTES BARRETO
NASCIMENTO:78831237500
Dados: 2024.07.18 16:46:42 -03'00'

Resp. Téc.:Renée Buzahr Fontes Barreto Nascimento
CREA: 050018659

Rede Ganha Tempo De Serviços Empresariais Ltda.
CNPJ: 13.758.956/0001-07
Vanessa Ferreira Da Silva Muricy - CPF: 019.274.575-13

Praça Purificação | S/N | Centro | Santo Amaro-Ba

www.pmsantoamaro.ba.ipmbrasil.org.br/

Este documento foi assinado digitalmente por SERASA Experian
EC3D2991566A0D2208C65CF1C42A7DE8

Prefeitura Municipal de Santo Amaro



MEMORIAL DESCRITIVO

Proprietário: Município de Santo Amaro
Lote: 50
Área: 126,52 m²
Perímetro: 47,36 m

O **Lote de terreno sob nº 50 da Quadra 25**, localizado no município de Santo Amaro - BA, na quadra formada **pela Ladeira das Virgens, Área Remanescente 01 e Área Remanescente 02, Rua C, Rua D e Rua E**, localizado na esquina da Ladeira das Virgens com a Ladeira das Virgens, de formato irregular, abrangendo uma área de **126,52 m²** (cento e vinte e seis metros quadrados e cinquenta e dois decímetros quadrados) e um perímetro de **47,36 m**.

Para quem de dentro do lote 50 olha para a Ladeira das Virgens inicia-se a descrição no vértice **1** na coordenada (EX: **531.065,8374** NY: **8.613.426,3049**), no ângulo interno de **91°04'33"** com uma distância de **9,31 m** de frente até o vértice **2** de coordenada (EX: **531.070,6788** NY: **8.613.418,3506**), confrontando com **Ladeira das Virgens**, daí deflete à direita no ângulo interno de **94°56'30"** com uma distância de **10,74 m** do lado direito até o vértice **3** de coordenada (EX: **531.062,0190** NY: **8.613.411,9967**), confrontando com **Lote 51**, daí deflete à direita no ângulo interno de **93°26'11"** com uma distância de **4,74 m** ao fundo até o vértice **4** de coordenada (EX: **531.058,9882** NY: **8.613.415,6468**), confrontando com **Lote 96**, daí deflete à esquerda no ângulo interno de **268°54'13"** com uma distância de **1,82 m** ao fundo até o vértice **5** de coordenada (EX: **531.057,5693** NY: **8.613.414,5138**), confrontando com **Lote 96**, daí deflete à direita no ângulo interno de **93°50'33"** com uma distância de **6,33 m** ao fundo até o vértice **6** de coordenada (EX: **531.053,2952** NY: **8.613.419,1861**), confrontando com **Lote 97**, daí deflete à direita no ângulo interno de **77°02'16"** com uma distância de **12,72 m** do lado esquerdo até o vértice **7** de coordenada (EX: **531.064,3669** NY: **8.613.425,4473**), confrontando com **Lote 49**, daí deflete à esquerda no ângulo interno de **180°45'44"** com uma distância de **1,70 m** do lado esquerdo até o vértice **1** de coordenada (EX: **531.065,8374** NY: **8.613.426,3049**), confrontando com **Ladeira das Virgens**.

Santo Amaro - BA, Quinta-feira, 6 de Junho de 2024.

RENEE BUZahr FONTES
BARRETO
NASCIMENTO:78831237500

Assinado de forma digital por
RENEE BUZahr FONTES BARRETO
NASCIMENTO:78831237500
Dados: 2024.07.18 16:46:51 -03'00'

Resp. Téc.:Renée Buzahr Fontes Barreto Nascimento
CREA: 050018659

Rede Ganha Tempo De Serviços Empresariais Ltda.
CNPJ: 13.758.956/0001-07
Vanessa Ferreira Da Silva Muricy - CPF: 019.274.575-13

Praça Purificação | S/N | Centro | Santo Amaro-Ba

www.pmsantoamaro.ba.ipmbrasil.org.br/

Este documento foi assinado digitalmente por SERASA Experian
EC3D2991566A0D2208C65CF1C42A7DE8

Prefeitura Municipal de Santo Amaro



MEMORIAL DESCRITIVO

Proprietário: Município de Santo Amaro
Lote: 51
Área: 173,74 m²
Perímetro: 55,06 m

O **Lote de terreno sob nº 51 da Quadra 25**, localizado no município de Santo Amaro - BA, na quadra formada **pela Ladeira das Virgens, Área Remanescente 01 e Área Remanescente 02, Rua C, Rua D e Rua E**, de formato irregular, abrangendo uma área de **173,74 m²** (cento e setenta e três metros quadrados e setenta e quatro décimos quadrados) e um perímetro de **55,06 m**.

Para quem de dentro do lote 51 olha para a Ladeira das Virgens inicia-se a descrição no vértice **1** na coordenada (EX: **531.070,6788** NY: **8.613.418,3506**), no ângulo interno de **87°56'53"** com uma distância de **17,53 m** de frente até o vértice **2** de coordenada (EX: **531.080,5385** NY: **8.613.403,8514**), confrontando com **Ladeira das Virgens**, daí deflete à direita no ângulo interno de **91°23'24"** com uma distância de **9,35 m** do lado direito até o vértice **3** de coordenada (EX: **531.072,9357** NY: **8.613.398,4071**), confrontando com **Lote 52**, daí deflete à direita no ângulo interno de **91°25'53"** com uma distância de **4,67 m** ao fundo até o vértice **4** de coordenada (EX: **531.070,1229** NY: **8.613.402,1346**), confrontando com **Lote 94**, daí deflete à esquerda no ângulo interno de **181°35'15"** com uma distância de **5,79 m** ao fundo até o vértice **5** de coordenada (EX: **531.066,5085** NY: **8.613.406,6582**), confrontando com **Lote 95**, daí deflete à esquerda no ângulo interno de **181°26'13"** com uma distância de **6,98 m** ao fundo até o vértice **6** de coordenada (EX: **531.062,0190** NY: **8.613.411,9967**), confrontando com **Lote 96**, daí deflete à direita no ângulo interno de **86°12'22"** com uma distância de **10,74 m** do lado esquerdo até o vértice **1** de coordenada (EX: **531.070,6788** NY: **8.613.418,3506**), confrontando com **Lote 50**.

Santo Amaro - BA, Quinta-feira, 6 de Junho de 2024.

RENEE BUZAGR FONTES
BARRETO
NASCIMENTO:78831237500

Assinado de forma digital por
RENEE BUZAGR FONTES BARRETO
NASCIMENTO:78831237500
Dados: 2024.07.18 16:46:59 -03'00'

Resp. Téc.: **Renée Buzahr Fontes Barreto Nascimento**
CREA: 050018659

Rede Ganha Tempo De Serviços Empresariais Ltda.

CNPJ: 13.758.956/0001-07

Vanessa Ferreira Da Silva Muricy - CPF: 019.274.575-13

Praça Purificação | S/N | Centro | Santo Amaro-Ba

www.pmsantoamaro.ba.ipmbrasil.org.br/

Este documento foi assinado digitalmente por SERASA Experian
EC3D2991566A0D2208C65CF1C42A7DE8

Prefeitura Municipal de Santo Amaro



MEMORIAL DESCRITIVO

Proprietário: Município de Santo Amaro
Lote: 52
Área: 45,34 m²
Perímetro: 28,19 m

O **Lote de terreno sob nº 52 da Quadra 25**, localizado no município de Santo Amaro - BA, na quadra formada **pela Ladeira das Virgens, Área Remanescente 01 e Área Remanescente 02, Rua C, Rua D e Rua E**, de formato irregular, abrangendo uma área de **45,34 m²** (quarenta e cinco metros quadrados e trinta e quatro décimos quadrados) e um perímetro de **28,19 m**.

Para quem de dentro do lote 52 olha para a Ladeira das Virgens inicia-se a descrição no vértice **1** na coordenada (EX: **531.080,5385** NY: **8.613.403,8514**), no ângulo interno de **92°03'41"** com uma distância de **5,07 m** de frente até o vértice **2** de coordenada (EX: **531.083,6346** NY: **8.613.399,8409**), confrontando com **Ladeira das Virgens**, daí deflete à direita no ângulo interno de **87°12'54"** com uma distância de **8,76 m** do lado direito até o vértice **3** de coordenada (EX: **531.076,4489** NY: **8.613.394,8313**), confrontando com **Lote 53**, daí deflete à direita no ângulo interno de **99°43'53"** com uma distância de **3,87 m** ao fundo até o vértice **4** de coordenada (EX: **531.073,7277** NY: **8.613.397,5894**), confrontando com **Lote 93**, daí deflete à direita no ângulo interno de **179°28'22"** com uma distância de **1,14 m** ao fundo até o vértice **5** de coordenada (EX: **531.072,9357** NY: **8.613.398,4071**), confrontando com **Lote 94**, daí deflete à direita no ângulo interno de **81°31'10"** com uma distância de **9,35 m** do lado esquerdo até o vértice **1** de coordenada (EX: **531.080,5385** NY: **8.613.403,8514**), confrontando com **Lote 51**.

Santo Amaro - BA, Quinta-feira, 6 de Junho de 2024.

RENEE BUZahr FONTES
BARRETO
NASCIMENTO:7883123750
0

Assinado de forma digital por
RENEE BUZahr FONTES BARRETO
NASCIMENTO:7883123750
Dados: 2024.07.18 16:47:08 -03'00'

Resp. Téc.:Renée Buzahr Fontes Barreto Nascimento
CREA: 050018659

Rede Ganha Tempo De Serviços Empresariais Ltda.
CNPJ: 13.758.956/0001-07
Vanessa Ferreira Da Silva Muricy - CPF: 019.274.575-13

Praça Purificação | S/N | Centro | Santo Amaro-Ba

www.pmsantoamaro.ba.ipmbrasil.org.br/

Este documento foi assinado digitalmente por SERASA Experian
EC3D2991566A0D2208C65CF1C42A7DE8

Prefeitura Municipal de Santo Amaro



MEMORIAL DESCRITIVO

Proprietário: Município de Santo Amaro
Lote: 53
Área: 53,42 m²
Perímetro: 29,60 m

O **Lote de terreno sob nº 53 da Quadra 25**, localizado no município de Santo Amaro - BA, na quadra formada **pela Ladeira das Virgens, Área Remanescente 01 e Área Remanescente 02, Rua C, Rua D e Rua E**, de formato irregular, abrangendo uma área de **53,42 m²** (cinquenta e três metros quadrados e quarenta e dois decímetros quadrados) e um perímetro de **29,60 m**.

Para quem de dentro do lote 53 olha para a Ladeira das Virgens inicia-se a descrição no vértice **1** na coordenada (EX: **531.083,6346** NY: **8.613.399,8409**), no ângulo interno de **93°27'42"** com uma distância de **6,08 m** de frente até o vértice **2** de coordenada (EX: **531.087,4088** NY: **8.613.395,0695**), confrontando com **Ladeira das Virgens**, daí deflete à direita no ângulo interno de **89°42'06"** com uma distância de **8,16 m** do lado direito até o vértice **3** de coordenada (EX: **531.080,9834** NY: **8.613.390,0411**), confrontando com **Lote 54**, daí deflete à direita no ângulo interno de **95°30'28"** com uma distância de **4,09 m** ao fundo até o vértice **4** de coordenada (EX: **531.078,1676** NY: **8.613.393,0027**), confrontando com **Lote 92**, daí deflete à direita no ângulo interno de **179°40'19"** com uma distância de **2,51 m** ao fundo até o vértice **5** de coordenada (EX: **531.076,4489** NY: **8.613.394,8313**), confrontando com **Lote 93**, daí deflete à direita no ângulo interno de **81°39'25"** com uma distância de **8,76 m** do lado esquerdo até o vértice **1** de coordenada (EX: **531.083,6346** NY: **8.613.399,8409**), confrontando com **Lote 52**.

Santo Amaro - BA, Quinta-feira, 6 de Junho de 2024.

RENEE BUZAGR FONTES
BARRETO
NASCIMENTO:788312375
00

Assinado de forma digital por
RENEE BUZAGR FONTES BARRETO
NASCIMENTO:78831237500
Dados: 2024.07.18 16:47:20 -03'00'

Resp. Téc.:Renée Buzahr Fontes Barreto Nascimento

CREA: 050018659

Rede Ganha Tempo De Serviços Empresariais Ltda.

CNPJ: 13.758.956/0001-07

Vanessa Ferreira Da Silva Muricy - CPF: 019.274.575-13

Praça Purificação | S/N | Centro | Santo Amaro-Ba

www.pmsantoamaro.ba.ipmbrasil.org.br/

Este documento foi assinado digitalmente por SERASA Experian
EC3D2991566A0D2208C65CF1C42A7DE8

Prefeitura Municipal de Santo Amaro



MEMORIAL DESCRITIVO

Proprietário: Município de Santo Amaro
Lote: 54
Área: 91,13 m²
Perímetro: 39,64 m

O **Lote de terreno sob nº 54 da Quadra 25**, localizado no município de Santo Amaro - BA, na quadra formada **pela Ladeira das Virgens, Área Remanescente 01 e Área Remanescente 02, Rua C, Rua D e Rua E**, de formato irregular, abrangendo uma área de **91,13 m²** (noventa e um metros quadrados e treze decímetros quadrados) e um perímetro de **39,64 m**.

Para quem de dentro do lote 54 olha para a Ladeira das Virgens inicia-se a descrição no vértice **1** na coordenada (EX: **531.087,4088** NY: **8.613.395,0695**), no ângulo interno de **86°25'06"** com uma distância de **12,44 m** de frente até o vértice **2** de coordenada (EX: **531.094,4512** NY: **8.613.384,8091**), confrontando com **Ladeira das Virgens**, daí deflete à direita no ângulo interno de **95°12'34"** com uma distância de **6,41 m** do lado direito até o vértice **3** de coordenada (EX: **531.089,5179** NY: **8.613.380,7173**), confrontando com **Lote 55**, daí deflete à direita no ângulo interno de **92°47'45"** com uma distância de **3,00 m** ao fundo até o vértice **4** de coordenada (EX: **531.087,4905** NY: **8.613.382,9322**), confrontando com **Lote 90**, daí deflete à direita no ângulo interno de **179°59'59"** com uma distância de **5,35 m** ao fundo até o vértice **5** de coordenada (EX: **531.083,8754** NY: **8.613.386,8816**), confrontando com **Lote 91**, daí deflete à direita no ângulo interno de **180°00'00"** com uma distância de **4,28 m** ao fundo até o vértice **6** de coordenada (EX: **531.080,9834** NY: **8.613.390,0411**), confrontando com **Lote 92**, daí deflete à direita no ângulo interno de **85°34'37"** com uma distância de **8,16 m** do lado esquerdo até o vértice **1** de coordenada (EX: **531.087,4088** NY: **8.613.395,0695**), confrontando com **Lote 53**.

Santo Amaro - BA, Quinta-feira, 6 de Junho de 2024.

RENEE BUZAGR FONTES
BARRETO
NASCIMENTO:788312375
00

Assinado de forma digital por
RENEE BUZAGR FONTES BARRETO
NASCIMENTO:78831237500
Dados: 2024.07.18 16:47:28 -03'00'

Resp. Téc.: **Renée Buzahr Fontes Barreto Nascimento**
CREA: 050018659

Rede Ganha Tempo De Serviços Empresariais Ltda.

CNPJ: 13.758.956/0001-07

Vanessa Ferreira Da Silva Muricy - CPF: 019.274.575-13

Praça Purificação | S/N | Centro | Santo Amaro-Ba

www.pmsantoamaro.ba.ipmbrasil.org.br/

Este documento foi assinado digitalmente por SERASA Experian
EC3D2991566A0D2208C65CF1C42A7DE8

Prefeitura Municipal de Santo Amaro



MEMORIAL DESCRITIVO

Proprietário: Município de Santo Amaro
Quadra: S
Lote: 01
Área: 78,45 m²
Perímetro: 37,70 m²

O **Lote de terreno sob nº 01 da Quadra S**, localizado no município de Santo Amaro - BA, na quadra formada pela **Rua E, Rua D, Linha Férrea e Rio Subaé**, de formato irregular, abrangendo uma área de **78,45 m²** (setenta e oito metros quadrados e quarenta e cinco décimos quadrados) e um perímetro de 37,70 m.

Para quem de dentro do lote 01 olha para a Rua D inicia-se a descrição no vértice **1** na coordenada (EX: **531.088,3251** NY: **8.613.329,3531**), no ângulo interno de **87°05'58"** com uma distância de **6,39 m** de frente até o vértice **2** de coordenada (EX: **531.092,4969** NY: **8.613.324,5149**), confrontando com **Rua D**, daí deflete à direita no ângulo interno de **92°00'36"** com uma distância de **11,62 m** do lado direito até o vértice **3** de coordenada (EX: **531.083,9660** NY: **8.613.316,6208**), confrontando com **Lote 02**, daí deflete à direita no ângulo interno de **103°34'07"** com uma distância de **6,35 m** ao fundo até o vértice **4** de coordenada (EX: **531.078,6763** NY: **8.613.320,1420**), confrontando com **Lote 02**, daí deflete à direita no ângulo interno de **77°19'18"** com uma distância de **13,34 m** do lado esquerdo até o vértice **1** de coordenada (EX: **531.088,3251** NY: **8.613.329,3531**), confrontando com **Lote 07**.

Santo Amaro - BA, Segunda-feira, 05 de Junho de 2024.

RENEE BUZAHR FONTES
BARRETO
NASCIMENTO:78831237500

Assinado de forma digital por
RENEE BUZAHR FONTES BARRETO
NASCIMENTO:78831237500
Dados: 2024.07.18 16:50:23 -03'00'

Resp. Téc.:Renée Buzahr Fontes Barreto Nascimento
CREA: 050018659

Rede Ganha Tempo De Serviços Empresariais Ltda.
CNPJ: 13.758.956/0001-07
Vanessa Ferreira Da Silva Muricy - CPF: 019.274.575-13

Praça Purificação | S/N | Centro | Santo Amaro-Ba

www.pmsantoamaro.ba.ipmbrasil.org.br/

Este documento foi assinado digitalmente por SERASA Experian
EC3D2991566A0D2208C65CF1C42A7DE8

Prefeitura Municipal de Santo Amaro



MEMORIAL DESCRITIVO

Proprietário: Município de Santo Amaro

Quadra: S

Lote: 02

Área: 1.471,25 m²

Perímetro: 167,48 m²

O **Lote de terreno sob nº 02 da Quadra S**, localizado no município de Santo Amaro - BA, na quadra formada pela **Rua E, Rua D, Linha Férrea e Rio Subaé**, localizado na esquina da Linha Férrea com a Linha Férrea, de formato irregular, abrangendo uma área de **1.471,25 m²** (um mil, quatrocentos e setenta e um metros quadrados e vinte e cinco decímetros quadrados) e um perímetro de 167,48 m.

Para quem de dentro do lote 02 olha para a Linha Férrea inicia-se a descrição no vértice **1** na coordenada (EX: **531.118,8048** NY: **8.613.295,0447**), no ângulo interno de **120°59'29"** com uma distância de **8,35 m** de frente até o vértice **2** de coordenada (EX: **531.116,4990** NY: **8.613.287,0238**), confrontando com **Linha Férrea**, daí deflete à direita no ângulo interno de **128°40'06"** com uma distância de **9,71 m** do lado direito até o vértice **3** de coordenada (EX: **531.107,5347** NY: **8.613.283,2868**), confrontando com **Linha Férrea**, daí deflete à direita no ângulo interno de **140°38'15"** com uma distância de **26,53 m** do lado direito até o vértice **4** de coordenada (EX: **531.082,1260** NY: **8.613.290,9256**), confrontando com **Lote 06**, daí deflete à direita no ângulo interno de **174°52'24"** com uma distância de **25,34 m** do lado direito até o vértice **5** de coordenada (EX: **531.058,6062** NY: **8.613.300,3612**), confrontando com **Lote 06**, daí deflete à direita no ângulo interno de **90°13'07"** com uma distância de **6,62 m** ao fundo até o vértice **6** de coordenada (EX: **531.061,0463** NY: **8.613.306,5114**), confrontando com **Lote 06**, daí deflete à direita no ângulo interno de **179°57'56"** com uma distância de **6,97 m** ao fundo até o vértice **7** de coordenada (EX: **531.063,6205** NY: **8.613.312,9884**), confrontando com **Lote 05**, daí deflete à direita no ângulo interno de **179°32'41"** com uma distância de **14,92 m** ao fundo até o vértice **8** de coordenada (EX: **531.069,2419** NY: **8.613.326,8110**), confrontando com **Lote 07**, daí deflete à direita no ângulo interno de **76°52'30"** com uma distância de **11,55 m** do lado esquerdo até o vértice **9** de coordenada (EX: **531.078,6763** NY: **8.613.320,1420**), confrontando com **Lote 07**, daí deflete à esquerda no ângulo interno de **181°36'16"** com uma distância de **6,35 m** do lado esquerdo até o vértice **10** de coordenada (EX: **531.083,9660** NY: **8.613.316,6208**), confrontando com **Lote 01**, daí deflete à esquerda no ângulo interno de **256°25'53"** com uma distância de **11,62 m** do lado esquerdo até o vértice **11** de coordenada (EX: **531.092,4969** NY: **8.613.324,5149**), confrontando com **Lote 01**, daí deflete à direita no ângulo interno de **87°22'51"** com uma distância de **17,09 m** do lado esquerdo até o vértice **12** de coordenada (EX: **531.103,5185** NY: **8.613.311,4544**), confrontando com **Rua D**, daí deflete à esquerda no ângulo interno de **182°48'33"** com uma distância de **22,43 m** do lado esquerdo até o vértice **1** de coordenada (EX: **531.118,8048** NY: **8.613.295,0447**), confrontando com **Rua D**.

Santo Amaro - BA, Segunda-feira, 05 de Junho de 2024.

RENEE BUZAHR FONTES
BARRETO
NASCIMENTO:78831237500

Assinado de forma digital por
RENEE BUZAHR FONTES BARRETO
NASCIMENTO:78831237500
Dados: 2024.07.18 16:50:40 -03'00'

Resp. Téc.: **Renée Buzahr Fontes Barreto Nascimento**
CREA: 050018659

Rede Ganha Tempo De Serviços Empresariais Ltda.
CNPJ: 13.758.956/0001-07
Vanessa Ferreira Da Silva Muricy - CPF: 019.274.575-13

Praça Purificação | S/N | Centro | Santo Amaro-Ba

www.pmsantoamaro.ba.ipmbrasil.org.br/

Este documento foi assinado digitalmente por SERASA Experian
EC3D2991566A0D2208C65CF1C42A7DE8

Prefeitura Municipal de Santo Amaro



MEMORIAL DESCRITIVO

Proprietário: Município de Santo Amaro
Quadra: S
Lote: 03
Área: 130,17 m²
Perímetro: 47,88 m²

O **Lote de terreno sob nº 03 da Quadra S**, localizado no município de Santo Amaro - BA, na quadra formada pela **Rua E, Rua D, Linha Férrea e Rio Subaé**, de formato irregular, abrangendo uma área de **130,17 m²** (cento e trinta metros quadrados e dezessete decímetros quadrados) e um perímetro de 47,88 m.

Para quem de dentro do lote 03 olha para a Rua E inicia-se a descrição no vértice **1** na coordenada (EX: **531.039,6223** NY: **8.613.314,5971**), no ângulo interno de **90°52'41"** com uma distância de **8,18 m** de frente até o vértice **2** de coordenada (EX: **531.046,6825** NY: **8.613.318,7366**), confrontando com **Rua E**, daí deflete à direita no ângulo interno de **90°09'05"** com uma distância de **14,64 m** do lado direito até o vértice **3** de coordenada (EX: **531.054,1202** NY: **8.613.306,1277**), confrontando com **Lote 04**, daí deflete à direita no ângulo interno de **176°52'22"** com uma distância de **0,96 m** do lado direito até o vértice **4** de coordenada (EX: **531.054,5603** NY: **8.613.305,2790**), confrontando com **Lote 06**, daí deflete à direita no ângulo interno de **93°36'01"** com uma distância de **8,41 m** ao fundo até o vértice **5** de coordenada (EX: **531.047,3485** NY: **8.613.300,9443**), confrontando com **Lote 06**, daí deflete à direita no ângulo interno de **88°29'51"** com uma distância de **15,69 m** do lado esquerdo até o vértice **1** de coordenada (EX: **531.039,6223** NY: **8.613.314,5971**), confrontando com **Lote 06**.

Santo Amaro - BA, Segunda-feira, 05 de Junho de 2024.

RENEE BUZAGR FONTES
BARRETO
NASCIMENTO:78831237500

Assinado de forma digital por
RENEE BUZAGR FONTES BARRETO
NASCIMENTO:78831237500
Dados: 2024.07.18 16:50:47 -03'00'

Resp. Téc.:Renée Buzahr Fontes Barreto Nascimento
CREA: 050018659

Rede Ganha Tempo De Serviços Empresariais Ltda.
CNPJ: 13.758.956/0001-07
Vanessa Ferreira Da Silva Muricy - CPF: 019.274.575-13

Praça Purificação | S/N | Centro | Santo Amaro-Ba

www.pmsantoamaro.ba.ipmbrasil.org.br/

Este documento foi assinado digitalmente por SERASA Experian
EC3D2991566A0D2208C65CF1C42A7DE8

Prefeitura Municipal de Santo Amaro



MEMORIAL DESCRITIVO

Proprietário: Município de Santo Amaro
Quadra: S
Lote: 04
Área: 89,26 m²
Perímetro: 41,48 m²

O **Lote de terreno sob nº 04 da Quadra S**, localizado no município de Santo Amaro - BA, na quadra formada pela **Rua E, Rua D, Linha Férrea e Rio Subaé**, de formato irregular, abrangendo uma área de **89,26 m²** (oitenta e nove metros quadrados e vinte e seis decímetros quadrados) e um perímetro de 41,48 m.

Para quem de dentro do lote 04 olha para a Rua E inicia-se a descrição no vértice **1** na coordenada (EX: **531.046,6825** NY: **8.613.318,7366**), no ângulo interno de **88°47'59"** com uma distância de **6,15 m** de frente até o vértice **2** de coordenada (EX: **531.052,0430** NY: **8.613.321,7491**), confrontando com **Rua E**, daí deflete à direita no ângulo interno de **90°48'15"** com uma distância de **14,64 m** do lado direito até o vértice **3** de coordenada (EX: **531.059,3924** NY: **8.613.309,0908**), confrontando com **Lote 05**, daí deflete à direita no ângulo interno de **89°11'51"** com uma distância de **6,05 m** ao fundo até o vértice **4** de coordenada (EX: **531.054,1202** NY: **8.613.306,1277**), confrontando com **Lote 06**, daí deflete à direita no ângulo interno de **91°11'54"** com uma distância de **14,64 m** do lado esquerdo até o vértice **1** de coordenada (EX: **531.046,6825** NY: **8.613.318,7366**), confrontando com **Lote 03**.

Santo Amaro - BA, Segunda-feira, 05 de Junho de 2024.

RENEE BUZahr FONTES
BARRETO
NASCIMENTO:78831237500

Assinado de forma digital por
RENEE BUZahr FONTES BARRETO
NASCIMENTO:78831237500
Dados: 2024.07.18 16:51:04 -03'00'

Resp. Téc.:Renée Buzahr Fontes Barreto Nascimento
CREA: 050018659

Rede Ganha Tempo De Serviços Empresariais Ltda.
CNPJ: 13.758.956/0001-07
Vanessa Ferreira Da Silva Muricy - CPF: 019.274.575-13

Praça Purificação | S/N | Centro | Santo Amaro-Ba

www.pmsantoamaro.ba.ipmbrasil.org.br/

Este documento foi assinado digitalmente por SERASA Experian
EC3D2991566A0D2208C65CF1C42A7DE8

Prefeitura Municipal de Santo Amaro



MEMORIAL DESCRITIVO

Proprietário: Município de Santo Amaro
Quadra: S
Lote: 05
Área: 89,54 m²
Perímetro: 43,92 m²

O **Lote de terreno sob nº 05 da Quadra S**, localizado no município de Santo Amaro - BA, na quadra formada pela **Rua E, Rua D, Linha Férrea e Rio Subaé**, de formato irregular, abrangendo uma área de **89,54 m²** (oitenta e nove metros quadrados e cinquenta e quatro decímetros quadrados) e um perímetro de 43,92 m.

Para quem de dentro do lote 05 olha para a Rua E inicia-se a descrição no vértice **1** na coordenada (EX: **531.052,0430** NY: **8.613.321,7491**), no ângulo interno de **88°39'10"** com uma distância de **6,00 m** de frente até o vértice **2** de coordenada (EX: **531.057,3039** NY: **8.613.324,6404**), confrontando com **Rua E**, daí deflete à direita no ângulo interno de **89°40'12"** com uma distância de **13,25 m** do lado direito até o vértice **3** de coordenada (EX: **531.063,6205** NY: **8.613.312,9884**), confrontando com **Lote 07**, daí deflete à direita no ângulo interno de **129°51'44"** com uma distância de **6,97 m** ao fundo até o vértice **4** de coordenada (EX: **531.061,0463** NY: **8.613.306,5114**), confrontando com **Lote 02**, daí deflete à direita no ângulo interno de **54°20'31"** com uma distância de **3,06 m** do lado esquerdo até o vértice **5** de coordenada (EX: **531.059,3924** NY: **8.613.309,0908**), confrontando com **Lote 06**, daí deflete à direita no ângulo interno de **177°28'23"** com uma distância de **14,64 m** do lado esquerdo até o vértice **1** de coordenada (EX: **531.052,0430** NY: **8.613.321,7491**), confrontando com **Lote 04**.

Santo Amaro - BA, Segunda-feira, 05 de Junho de 2024.

RENEE BUZAGR FONTES
BARRETO
NASCIMENTO:7883123750
0

Assinado de forma digital por
RENEE BUZAGR FONTES BARRETO
NASCIMENTO:78831237500
Dados: 2024.07.18 16:51:11 -03'00'

Resp. Téc.:Renée Buzahr Fontes Barreto Nascimento
CREA: 050018659

Rede Ganha Tempo De Serviços Empresariais Ltda.
CNPJ: 13.758.956/0001-07
Vanessa Ferreira Da Silva Muricy - CPF: 019.274.575-13

Praça Purificação | S/N | Centro | Santo Amaro-Ba

www.pmsantoamaro.ba.ipmbrasil.org.br/

Este documento foi assinado digitalmente por SERASA Experian
EC3D2991566A0D2208C65CF1C42A7DE8

Prefeitura Municipal de Santo Amaro



MEMORIAL DESCRITIVO

Proprietário: Município de Santo Amaro
Quadra: 04
Lote: Área Remanescente 01
Área: 3.150,689 m²
Perímetro: 243,54

A **Área Remanescente 1 da Quadra 04**, localizada no município de Santo Amaro - BA, na quadra formada pela **Travessa do Botafogo, Riacho do Botafogo, Rua P e Lotes**, de formato irregular, abrangendo uma área de **1.720,67 m²** (um mil, setecentos e vinte metros quadrados e sessenta e sete decímetros quadrados) e um perímetro de 243,54 m.

Para quem de dentro do lote da Área Remanescente olha para a Travessa do Botafogo, inicia-se a descrição no vértice **1** na coordenada (EX: **531.738,4394** NY: **8.613.388,5667**), no ângulo interno de **85°44'25"** com uma distância de **13,87 m** de frente até o vértice **2** de coordenada (EX: **531.749,7671** NY: **8.613.396,5772**), confrontando com a **Travessa do Botafogo**, daí deflete à direita no ângulo interno de **105°07'06"** com uma distância de **21,03 m** do lado direito até o vértice **3** de coordenada (EX: **531.765,9643** NY: **8.613.383,1705**), confrontando com a **Rua P**, daí deflete à esquerda no ângulo interno de **208°31'24"** com uma distância de **2,24 m** do lado direito até o vértice **4** de coordenada (EX: **531.768,1640** NY: **8.613.382,7392**), confrontando com a **Rua P**, daí deflete à esquerda no ângulo interno de **201°31'44"** com uma distância de **2,07 m** do lado direito até o vértice **5** de coordenada (EX: **531.770,2022** NY: **8.613.383,1147**), confrontando com **Rua P**, daí deflete à esquerda no ângulo interno de **213°40'41"** com uma distância de **1,52 m** do lado direito até o vértice **6** de coordenada (EX: **531.771,2950** NY: **8.613.384,1744**), confrontando com o **Lote 74**, daí deflete à direita no ângulo interno de **97°47'40"** com uma distância de **15,37 m** do lado direito até o vértice **7** de coordenada (EX: **531.783,3945** NY: **8.613.374,6905**), confrontando com o **Riacho do Botafogo**, daí deflete à direita no ângulo interno de **123°30'25"** com uma distância de **16,09 m** ao fundo até o vértice **8** de coordenada (EX: **531.782,1092** NY: **8.613.358,6569**), confrontando com o **Riacho do Botafogo**, daí deflete à direita no ângulo interno de **171°12'17"** com uma distância de **10,20 m** ao fundo até o vértice **9** de coordenada (EX: **531.779,7493** NY: **8.613.348,7344**), confrontando com o **Riacho do Botafogo**, daí deflete à direita no ângulo interno de **154°08'37"** com uma distância de **15,86 m** ao fundo até o vértice **10** de coordenada (EX: **531.769,7194** NY: **8.613.336,4518**), confrontando com o **Riacho do Botafogo**, daí deflete à esquerda no ângulo interno de **196°50'34"** com uma distância de **23,35 m** ao fundo até o vértice **11** de coordenada (EX: **531.760,8260** NY: **8.613.314,8663**), confrontando com o **Lote 21**, daí deflete à direita no ângulo interno de **90°34'58"** com uma distância de **3,61 m** do lado esquerdo até o vértice **12** de coordenada (EX: **531.757,4721** NY: **8.613.316,2084**), confrontando com o **Lote 22**, daí deflete à direita no ângulo interno de **90°46'52"** com uma distância de **6,66 m** do lado esquerdo até o vértice **13** de coordenada (EX: **531.759,8605** NY: **8.613.322,4211**), confrontando com o **Lote 22**, daí deflete à esquerda no ângulo interno de **271°52'54"** com uma distância de **5,08 m** do lado esquerdo até o vértice **14** de coordenada (EX: **531.755,0605** NY: **8.613.324,0876**), confrontando com o **Lote 23**, daí deflete à direita no ângulo interno de **111°54'50"** com uma distância de **4,54 m** do lado esquerdo até o vértice **15** de coordenada (EX: **531.754,8411** NY: **8.613.328,6261**), confrontando com o **Lote 24**, daí deflete à direita no ângulo interno de **167°38'04"** com uma distância de **31,64 m** do lado esquerdo até o vértice **16** de coordenada (EX: **531.760,1172** NY: **8.613.359,8262**), confrontando com o **Lote 24**, daí deflete à esquerda no ângulo interno de **248°01'01"** com uma distância de **14,63 m** do lado esquerdo até o vértice **17** de coordenada (EX: **531.747,6531** NY: **8.613.367,4885**), confrontando com o **Lote 24**, daí deflete à esquerda no ângulo interno de **252°22'17"** com uma distância de **14,10 m** do lado esquerdo até o vértice **18** de coordenada (EX: **531.736,9772** NY: **8.613.358,2765**), confrontando com o **Lote 71**, daí deflete à direita no ângulo interno de **94°40'11"** com uma distância de **5,36 m** do lado esquerdo até o vértice **19** de coordenada (EX: **531.733,1580** NY: **8.613.362,0349**), confrontando com o **Lote 72**, daí deflete à direita no ângulo interno de **90°37'21"** com uma distância de **10,37 m** do lado esquerdo até o vértice **20** de coordenada (EX: **531.740,3517** NY: **8.613.369,5057**), confrontando com o **Lote 72**, daí deflete à esquerda no ângulo interno de **268°56'54"** com uma distância de **2,13 m** do lado esquerdo até o vértice **21** de coordenada (EX: **531.738,8434** NY: **8.613.371,0123**), confrontando com o **Lote 73**, daí deflete à direita no ângulo interno de **89°02'54"** com uma

Rede Ganha Tempo De Serviços Empresariais Ltda.

CNPJ: 13.758.956/0001-07

Vanessa Ferreira Da Silva Muricy - CPF: 019.274.575-13

Praça Purificação | S/N | Centro | Santo Amaro-Ba

www.pmsantoamaro.ba.ipmbrasil.org.br/

Este documento foi assinado digitalmente por SERASA Experian
EC3D2991566A0D2208C65CF1C42A7DE8

Prefeitura Municipal de Santo Amaro



distância de **10,89 m** do lado esquerdo até o vértice **22** de coordenada (EX: **531.746,6701** NY: **8.613.378,5914**), confrontando com o **Lote 73**, daí deflete à esquerda no ângulo interno de **265°26'50"** com uma distância de **12,93 m** do lado esquerdo até o vértice **1** de coordenada (EX: **531.738,4394** NY: **8.613.388,5667**), confrontando com **Lote 73**.

Santo Amaro - BA, Sexta-feira, 12 de Julho de 2024.

RENEE BUZahr FONTES BARRETO
NASCIMENTO:78831237500

Assinado de forma digital por RENE
BUZahr FONTES BARRETO
NASCIMENTO:78831237500
Dados: 2024.07.19 10:13:47 -03'00'

Renée Buzahr Fontes Barreto Nascimento
CREA: 0500186596

Rede Ganha Tempo De Serviços Empresariais Ltda.
CNPJ: 13.758.956/0001-07
Vanessa Ferreira Da Silva Muricy - CPF: 019.274.575-13

Praça Purificação | S/N | Centro | Santo Amaro-Ba

www.pmsantoamaro.ba.ipmbrasil.org.br/

Este documento foi assinado digitalmente por SERASA Experian
EC3D2991566A0D2208C65CF1C42A7DE8

Prefeitura Municipal de Santo Amaro



MEMORIAL DESCRITIVO

Proprietário: Município de Santo Amaro
Quadra: 04
Lote: Área Remanescente 02
Área: 2.066,15 m²
Perímetro: 276,83 m

A **Área Remanescente 2 da Quadra 04**, localizada no município de Santo Amaro - BA, na quadra formada pela **Travessa do Botafogo, Riacho do Botafogo, Rua P e Lotes** de formato irregular, abrangendo uma área de **2.066,15 m²** (dois mil, sessenta e seis metros quadrados e quinze decímetros quadrados) e um perímetro de 276,83 m.

Para quem de dentro da Área Remanescente 02 olha para a Travessa do Botafogo, inicia-se a descrição no vértice **1** na coordenada (EX: **531.767,1900** NY: **8.613.418,5954**), no ângulo interno de **95°12'12"** com uma distância de **36,51 m** de frente até o vértice **2** de coordenada (EX: **531.786,7916** NY: **8.613.449,3938**), confrontando com **Travessa do Botafogo**, daí deflete à direita no ângulo interno de **86°22'39"** com uma distância de **11,91 m** do lado direito até o vértice **3** de coordenada (EX: **531.796,4180** NY: **8.613.442,3748**), confrontando com **Lote 84**, daí deflete à esquerda no ângulo interno de **268°03'05"** com uma distância de **6,88 m** do lado direito até o vértice **4** de coordenada (EX: **531.800,6561** NY: **8.613.447,7903**), confrontando com **Lote 84**, daí deflete à esquerda no ângulo interno de **271°48'55"** com uma distância de **12,04 m** do lado direito até o vértice **5** de coordenada (EX: **531.790,9434** NY: **8.613.454,9069**), confrontando com **Lote 84**, daí deflete à esquerda no ângulo interno de **180°19'19"** com uma distância de **7,36 m** do lado direito até o vértice **6** de coordenada (EX: **531.784,9833** NY: **8.613.459,2226**), confrontando com **Travessa do Botafogo**, daí deflete à esquerda no ângulo interno de **184°03'29"** com uma distância de **23,40 m** do lado direito até o vértice **7** de coordenada (EX: **531.765,1080** NY: **8.613.471,5702**), confrontando com **Lote 85**, daí deflete à direita no ângulo interno de **92°17'07"** com uma distância de **1,33 m** do lado direito até o vértice **8** de coordenada (EX: **531.765,7641** NY: **8.613.472,7268**), confrontando com **Lote**, daí deflete à direita no ângulo interno de **178°05'59"** com uma distância de **4,21 m** do lado direito até o vértice **9** de coordenada (EX: **531.767,9629** NY: **8.613.476,3197**), confrontando com **Lote 145**, daí deflete à esquerda no ângulo interno de **278°23'51"** com uma distância de **6,02 m** do lado direito até o vértice **10** de coordenada (EX: **531.762,4256** NY: **8.613.478,6779**), confrontando com **Lote 146**, daí deflete à direita no ângulo interno de **79°54'09"** com uma distância de **4,02 m** do lado direito até o vértice **11** de coordenada (EX: **531.764,6226** NY: **8.613.482,0396**), confrontando com **Lote 146**, daí deflete à esquerda no ângulo interno de **197°45'55"** com uma distância de **4,37 m** do lado direito até o vértice **12** de coordenada (EX: **531.765,7840** NY: **8.613.486,2558**), confrontando com **Lote 149**, daí deflete à esquerda no ângulo interno de **190°04'43"** com uma distância de **6,87 m** do lado direito até o vértice **13** de coordenada (EX: **531.766,4215** NY: **8.613.493,0995**), confrontando com **Lote 149**, daí deflete à direita no ângulo interno de **63°07'36"** com uma distância de **34,89 m** ao fundo até o vértice **14** de coordenada (EX: **531.795,9472** NY: **8.613.474,5095**), confrontando com **Riacho do Botafogo**, daí deflete à direita no ângulo interno de **156°31'32"** com uma distância de **15,98 m** ao fundo até o vértice **15** de coordenada (EX: **531.804,9579** NY: **8.613.461,3152**), confrontando com **Riacho do Botafogo**, daí deflete à direita no ângulo interno de **162°06'14"** com uma distância de **15,55 m** ao fundo até o vértice **16** de coordenada (EX: **531.809,3560** NY: **8.613.446,4045**), confrontando com **Riacho do Botafogo**, daí deflete à direita no ângulo interno de **174°59'35"** com uma distância de **10,29 m** ao fundo até o vértice **17** de coordenada (EX: **531.811,3942** NY: **8.613.436,3211**), confrontando com **Riacho do Botafogo**, daí deflete à direita no ângulo interno de **148°45'21"** com uma distância de **6,33 m** ao fundo até o vértice **18** de coordenada (EX: **531.809,2488** NY: **8.613.430,3675**), confrontando com **Riacho do Botafogo**, daí deflete à direita no ângulo interno de **173°31'20"** com uma distância de **10,17 m** ao fundo até o vértice **19** de coordenada (EX: **531.804,7434** NY: **8.613.421,2495**), confrontando com **Riacho do Botafogo**, daí deflete à esquerda no ângulo interno de **190°12'11"** com uma distância de **15,69 m** ao fundo até o vértice **20** de coordenada (EX: **531.800,3949** NY: **8.613.406,1755**), confrontando com , daí deflete à direita no ângulo interno de **72°38'31"** com uma distância de **9,59 m** do lado esquerdo até o vértice **21** de coordenada (EX: **531.792,3959** NY: **8.613.411,4599**), confrontando com **Lote 79**, daí deflete à esquerda no ângulo interno de **273°09'07"** com uma distância de **0,46 m** do lado esquerdo até o vértice **22** de coordenada (EX: **531.792,1634** NY: **8.613.411,0621**), confrontando com **Lote 79**,

Rede Ganha Tempo De Serviços Empresariais Ltda.

CNPJ: 13.758.956/0001-07

Vanessa Ferreira Da Silva Muricy - CPF: 019.274.575-13

Praça Purificação | S/N | Centro | Santo Amaro-Ba

www.pmsantoamaro.ba.ipmbrasil.org.br/

Este documento foi assinado digitalmente por SERASA Experian
EC3D2991566A0D2208C65CF1C42A7DE8

Prefeitura Municipal de Santo Amaro



daí deflete à direita no ângulo interno de **90°45'52"** com uma distância de **0,96 m** do lado esquerdo até o vértice **23** de coordenada (EX: **531.791,3318** NY: **8.613.411,5333**), confrontando com **Lote 79**, daí deflete à direita no ângulo interno de **178°24'54"** com uma distância de **3,13 m** do lado esquerdo até o vértice **24** de coordenada (EX: **531.788,6527** NY: **8.613.413,1505**), confrontando com **Rua P**, daí deflete à esquerda no ângulo interno de **261°47'54"** com uma distância de **8,81 m** do lado esquerdo até o vértice **25** de coordenada (EX: **531.783,0685** NY: **8.613.406,3328**), confrontando com **Rua P**, daí deflete à direita no ângulo interno de **91°38'32"** com uma distância de **20,06 m** do lado esquerdo até o vértice **1** de coordenada (EX: **531.767,1900** NY: **8.613.418,5954**), confrontando com .Lote 83

Santo Amaro - BA, Terça-feira, 01 de Abril de 2024.

RENEE BUZAGR FONTES
BARRETO
NASCIMENTO:78831237500

Assinado de forma digital por RENEE
BUZAGR FONTES BARRETO
NASCIMENTO:78831237500
Dados: 2024.07.19 10:13:55 -03'00'

Renée Buzahr Fontes Barreto Nascimento
CREA: 0500186596

Rede Ganha Tempo De Serviços Empresariais Ltda.
CNPJ: 13.758.956/0001-07
Vanessa Ferreira Da Silva Muricy - CPF: 019.274.575-13

Praça Purificação | S/N | Centro | Santo Amaro-Ba

www.pmsantoamaro.ba.ipmbrasil.org.br/

Este documento foi assinado digitalmente por SERASA Experian
EC3D2991566A0D2208C65CF1C42A7DE8

Prefeitura Municipal de Santo Amaro



MEMORIAL DESCRITIVO

Proprietário: Município de Santo Amaro
Quadra: 04
Lote: Área Remanescente 03
Área: 43,41 m²
Perímetro: 42,21 m.

A **Área Remanescente 03 da Quadra 04**, localizada no município de Santo Amaro - BA, na quadra formada pela **Travessa do Botafogo, Riacho do Botafogo, Rua P e Lotes** de formato irregular, abrangendo uma área de **43,41 m²** (quarenta e três metros quadrados e quarenta e um decímetros quadrados) e um perímetro de **42,21 m**.

Para quem de dentro da Área Remanescente olha, inicia-se a descrição no vértice 1 na coordenada (EX: **531.683,4271** NY: **8.613.274,9015**), no ângulo interno de **95°26'15"** com uma distância de **5,55 m** de frente até o vértice 2 de coordenada (EX: **531.681,7886** NY: **8.613.269,5943**), confrontando com o **Lote 40**, daí deflete à direita no ângulo interno de **178°14'33"** com uma distância de **4,74 m** de frente até o vértice 3 de coordenada (EX: **531.680,2525** NY: **8.613.265,1118**), confrontando com o **Lote 41**, daí deflete à direita no ângulo interno de **170°19'56"** com uma distância de **7,34 m** de frente até o vértice 4 de coordenada (EX: **531.676,7428** NY: **8.613.258,6699**), confrontando com o **Lote 42**, daí deflete à direita no ângulo interno de **98°02'57"** com uma distância de **2,03 m** do lado direito até o vértice 5 de coordenada (EX: **531.674,8460** NY: **8.613.259,3803**), confrontando com o **Lote 57**, daí deflete à direita no ângulo interno de **78°27'20"** com uma distância de **1,77 m** ao fundo até o vértice 6 de coordenada (EX: **531.675,7869** NY: **8.613.260,8815**), confrontando com o **Lote 58**, daí deflete à esquerda no ângulo interno de **185°59'21"** com uma distância de **4,21 m** ao fundo até o vértice 7 de coordenada (EX: **531.677,6365** NY: **8.613.264,6588**), confrontando com o **Lote 59**, daí deflete à esquerda no ângulo interno de **189°47'56"** com uma distância de **4,22 m** ao fundo até o vértice 8 de coordenada (EX: **531.678,8215** NY: **8.613.268,7137**), confrontando com o **Lote 60**, daí deflete à direita no ângulo interno de **179°26'12"** com uma distância de **3,83 m** ao fundo até o vértice 9 de coordenada (EX: **531.679,9306** NY: **8.613.272,3752**), confrontando com o **Lote 61**, daí deflete à direita no ângulo interno de **172°04'41"** com uma distância de **1,48 m** ao fundo até o vértice 10 de coordenada (EX: **531.680,5489** NY: **8.613.273,7147**), confrontando com o **Lote 61**, daí deflete à esquerda no ângulo interno de **266°55'26"** com uma distância de **1,33 m** ao fundo até o vértice 11 de coordenada (EX: **531.679,3707** NY: **8.613.274,3373**), confrontando com o **Lote 62**, daí deflete à direita no ângulo interno de **87°53'12"** com uma distância de **2,47 m** ao fundo até o vértice 12 de coordenada (EX: **531.680,6034** NY: **8.613.276,4754**), confrontando com o **Lote 63**, daí deflete à direita no ângulo interno de **88°54'06"** com uma distância de **2,50 m** do lado esquerdo até o vértice 13 de coordenada (EX: **531.682,7451** NY: **8.613.275,1853**), confrontando com o **Lote 63**, daí deflete à esquerda no ângulo interno de **188°28'04"** com uma distância de **0,74 m** do lado esquerdo até o vértice 1 de coordenada (EX: **531.683,4271** NY: **8.613.274,9015**), confrontando com .

Santo Amaro - BA, Segunda-feira, 01 de Abril de 2024.

RENEE BUZAGR FONTES
BARRETO
NASCIMENTO:78831237500

Assinado de forma digital por RENEE
BUZAGR FONTES BARRETO
NASCIMENTO:78831237500
Dados: 2024.07.19 10:14:04 -03'00'

Renée Buzahr Fontes Barreto Nascimento
CREA: 0500186596

Rede Ganha Tempo De Serviços Empresariais Ltda.
CNPJ: 13.758.956/0001-07
Vanessa Ferreira Da Silva Muricy - CPF: 019.274.575-13

Praça Purificação | S/N | Centro | Santo Amaro-Ba

www.pmsantoamaro.ba.ipmbrasil.org.br/

Este documento foi assinado digitalmente por SERASA Experian
EC3D2991566A0D2208C65CF1C42A7DE8

Prefeitura Municipal de Santo Amaro



MEMORIAL DESCRITIVO

Proprietário: Município de Santo Amaro
Quadra: 08
Lote: Área Remanescente 01
Área: 4.869,01 m²
Perímetro: 910,30 m.

A **Área Remanescente 1 da Quadra 08**, localizada no município de Santo Amaro - BA, na quadra formada pela **Rua do Morro, Área Remanescente e Lotes**, de formato irregular, abrangendo uma área de **4.869,01 m²** (quatro mil, oitocentos e sessenta e nove metros quadrados e um decímetros quadrados) e um perímetro de **910,30 m**.

Para quem de dentro da Área Remanescente 1 olha, inicia-se a descrição no vértice 1 na coordenada (EX: **531.571,6498** NY: **8.613.390,6536**), no ângulo interno de **168°38'57"** com uma distância de **2,59 m** de frente até o vértice 2 de coordenada (EX: **531.570,0937** NY: **8.613.392,7287**), confrontando com a **Rua do Morro**, daí deflete à direita no ângulo interno de **105°38'28"** com uma distância de **3,94 m** do lado direito até o vértice 3 de coordenada (EX: **531.572,4943** NY: **8.613.395,8576**), confrontando com a **Rua N**, daí deflete à esquerda no ângulo interno de **203°00'41"** com uma distância de **0,39 m** do lado direito até o vértice 4 de coordenada (EX: **531.572,5915** NY: **8.613.396,2343**), confrontando com **Rua N**, daí deflete à esquerda no ângulo interno de **194°28'10"** com uma distância de **0,25 m** do lado direito até o vértice 5 de coordenada (EX: **531.572,5916** NY: **8.613.396,4814**), confrontando com a **Área Remanescente** daí deflete à direita no ângulo interno de **131°46'26"** com uma distância de **138,19 m** do lado direito até o vértice 6 de coordenada (EX: **531.675,6766** NY: **8.613.488,5202**), confrontando com a **Área Remanescente**, daí deflete à direita no ângulo interno de **107°39'45"** com uma distância de **9,27 m** do lado direito até o vértice 7 de coordenada (EX: **531.683,6551** NY: **8.613.483,8060**), confrontando com o **Lote 70**, daí deflete à direita no ângulo interno de **88°18'00"** com uma distância de **2,02 m** ao fundo até o vértice 8 de coordenada (EX: **531.682,5781** NY: **8.613.482,1008**), confrontando com o **Lote 69**, daí deflete à esquerda no ângulo interno de **182°24'37"** com uma distância de **8,23 m** ao fundo até o vértice 9 de coordenada (EX: **531.678,4800** NY: **8.613.474,9647**), confrontando com **Lote 69**, daí deflete à esquerda no ângulo interno de **271°04'52"** com uma distância de **17,56 m** ao fundo até o vértice 10 de coordenada (EX: **531.693,8683** NY: **8.613.466,5097**), confrontando com o **Lote 68**, daí deflete à direita no ângulo interno de **88°04'03"** com uma distância de **4,40 m** ao fundo até o vértice 11 de coordenada (EX: **531.691,6192** NY: **8.613.462,7246**), confrontando com o **Lote 67**, daí deflete à direita no ângulo interno de **94°40'17"** com uma distância de **3,59 m** ao fundo até o vértice 12 de coordenada (EX: **531.688,3922** NY: **8.613.464,3018**), confrontando com o **Lote 67**, daí deflete à direita no ângulo interno de **167°53'25"** com uma distância de **2,58 m** ao fundo até o vértice 13 de coordenada (EX: **531.686,3658** NY: **8.613.465,8940**), confrontando com o **Lote 67**, daí deflete à esquerda no ângulo interno de **269°47'43"** com uma distância de **4,50 m** ao fundo até o vértice 14 de coordenada (EX: **531.683,5732** NY: **8.613.462,3658**), confrontando com o **Lote 66**, daí deflete à esquerda no ângulo interno de **181°27'59"** com uma distância de **2,82 m** ao fundo até o vértice 15 de coordenada (EX: **531.681,8810** NY: **8.613.460,1116**), confrontando com o **Lote 65**, daí deflete à esquerda no ângulo interno de **180°04'29"** com uma distância de **5,71 m** ao fundo até o vértice 16 de coordenada (EX: **531.678,4611** NY: **8.613.455,5436**), confrontando com o **Lote 64**, daí deflete à esquerda no ângulo interno de **181°40'09"** com uma distância de **2,45 m** ao fundo até o vértice 17 de coordenada (EX: **531.677,0496** NY: **8.613.453,5390**), confrontando com o **Lote 64**, daí deflete à esquerda no ângulo interno de **267°59'22"** com uma distância de **3,01 m** ao fundo até o vértice 18 de coordenada (EX: **531.679,4474** NY: **8.613.451,7214**), confrontando com o **Lote 63**, daí deflete à direita no ângulo interno de **95°16'30"** com uma distância de **3,50 m** ao fundo até o vértice 19 de coordenada (EX: **531.677,6010** NY: **8.613.448,7536**), confrontando com o **Lote 62**, daí deflete à direita no ângulo interno de **81°31'02"** com uma distância de **0,00 m** ao

Rede Ganha Tempo De Serviços Empresariais Ltda.

CNPJ: 13.758.956/0001-07

Vanessa Ferreira Da Silva Muricy - CPF: 019.274.575-13

Praça Purificação | S/N | Centro | Santo Amaro-Ba

www.pmsantoamaro.ba.ipmbrasil.org.br/

Este documento foi assinado digitalmente por SERASA Experian
EC3D2991566A0D2208C65CF1C42A7DE8

Prefeitura Municipal de Santo Amaro



fundo até o vértice **20** de coordenada (EX: **531.677,5974** NY: **8.613.448,7567**), confrontando com o **Lote 62**, daí deflete à esquerda no ângulo interno de **268°15'46"** com uma distância de **4,54 m** ao fundo até o vértice **21** de coordenada (EX: **531.674,5550** NY: **8.613.445,3904**), confrontando com o **Lote 62**, daí deflete à esquerda no ângulo interno de **270°43'28"** com uma distância de **0,96 m** ao fundo até o vértice **22** de coordenada (EX: **531.675,2789** NY: **8.613.444,7526**), confrontando com o **Lote 61**, daí deflete à direita no ângulo interno de **85°51'10"** com uma distância de **4,07 m** ao fundo até o vértice **23** de coordenada (EX: **531.672,3778** NY: **8.613.441,9047**), confrontando com o **Lote 60**, daí deflete à esquerda no ângulo interno de **181°21'31"** com uma distância de **4,71 m** ao fundo até o vértice **24** de coordenada (EX: **531.669,0976** NY: **8.613.438,5281**), confrontando com o **Lote 59**, daí deflete à direita no ângulo interno de **91°04'28"** com uma distância de **2,56 m** ao fundo até o vértice **25** de coordenada (EX: **531.667,2247** NY: **8.613.440,2805**), confrontando com o **Lote 59**, daí deflete à esquerda no ângulo interno de **268°54'19"** com uma distância de **5,78 m** ao fundo até o vértice **26** de coordenada (EX: **531.663,1979** NY: **8.613.436,1385**), confrontando com , daí deflete à esquerda no ângulo interno de **180°29'52"** com uma distância de **5,44 m** ao fundo até o vértice **27** de coordenada (EX: **531.659,4429** NY: **8.613.432,2081**), confrontando com o **Lote 58**, daí deflete à direita no ângulo interno de **92°09'16"** com uma distância de **2,75 m** ao fundo até o vértice **28** de coordenada (EX: **531.657,3861** NY: **8.613.434,0303**), confrontando com o **Lote 57**, daí deflete à esquerda no ângulo interno de **264°57'36"** com uma distância de **4,27 m** ao fundo até o vértice **29** de coordenada (EX: **531.654,2819** NY: **8.613.431,0926**), confrontando com o **Lote 56**, daí deflete à esquerda no ângulo interno de **180°38'25"** com uma distância de **2,75 m** ao fundo até o vértice **30** de coordenada (EX: **531.652,3042** NY: **8.613.429,1787**), confrontando com o **Lote 55**, daí deflete à direita no ângulo interno de **89°40'01"** com uma distância de **4,10 m** ao fundo até o vértice **31** de coordenada (EX: **531.649,4696** NY: **8.613.432,1419**), confrontando com o **Lote 55**, daí deflete à esquerda no ângulo interno de **266°47'15"** com uma distância de **5,77 m** ao fundo até o vértice **32** de coordenada (EX: **531.645,0815** NY: **8.613.428,3920**), confrontando com o **Lote 55**, daí deflete à esquerda no ângulo interno de **274°17'49"** com uma distância de **5,90 m** ao fundo até o vértice **33** de coordenada (EX: **531.649,2371** NY: **8.613.424,2092**), confrontando com **Lote 54**, daí deflete à direita no ângulo interno de **89°25'49"** com uma distância de **5,19 m** ao fundo até o vértice **34** de coordenada (EX: **531.645,5182** NY: **8.613.420,5873**), confrontando com o **Lote 53**, daí deflete à direita no ângulo interno de **90°54'04"** com uma distância de **1,17 m** ao fundo até o vértice **35** de coordenada (EX: **531.644,6866** NY: **8.613.421,4147**), confrontando com o **Lote 53**, daí deflete à esquerda no ângulo interno de **269°30'23"** com uma distância de **5,07 m** ao fundo até o vértice **36** de coordenada (EX: **531.641,0801** NY: **8.613.417,8520**), confrontando com o **Lote 52**, daí deflete à direita no ângulo interno de **92°23'20"** com uma distância de **0,91 m** ao fundo até o vértice **37** de coordenada (EX: **531.640,4113** NY: **8.613.418,4748**), confrontando com o **Lote 52**, daí deflete à esquerda no ângulo interno de **268°56'34"** com uma distância de **1,47 m** ao fundo até o vértice **38** de coordenada (EX: **531.639,3925** NY: **8.613.417,4205**), confrontando com o **Lote 52**, daí deflete à direita no ângulo interno de **92°08'35"** com uma distância de **1,94 m** ao fundo até o vértice **39** de coordenada (EX: **531.637,9454** NY: **8.613.418,7177**), confrontando com o **Lote 52** , daí deflete à esquerda no ângulo interno de **268°23'11"** com uma distância de **2,29 m** ao fundo até o vértice **40** de coordenada (EX: **531.636,3720** NY: **8.613.417,0590**), confrontando com o **Lote 52**, daí deflete à esquerda no ângulo interno de **273°43'38"** com uma distância de **2,55 m** ao fundo até o vértice **41** de coordenada (EX: **531.638,3311** NY: **8.613.415,4290**), confrontando com o **Lote 51**, daí deflete à direita no ângulo interno de **86°15'14"** com uma distância de **3,48 m** ao fundo até o vértice **42** de coordenada (EX: **531.635,9360** NY: **8.613.412,9059**), confrontando com o **Lote 51**, daí deflete à esquerda no ângulo interno de **270°42'26"** com uma distância de **2,84 m** ao fundo até o vértice **43** de coordenada (EX: **531.638,0218** NY: **8.613.410,9744**), confrontando com o **Lote 50**, daí deflete à direita no ângulo interno de **87°59'43"** com uma distância de **14,38 m** ao fundo até o vértice **44** de coordenada (EX: **531.627,8910** NY: **8.613.400,7744**), confrontando com o **Lote 49**, daí deflete à direita no ângulo interno de **91°45'53"** com uma distância de **12,64 m** ao fundo até o vértice **45** de coordenada (EX: **531.618,6530** NY: **8.613.409,4011**), confrontando como o **Lote 49**, daí

Rede Ganha Tempo De Serviços Empresariais Ltda.

CNPJ: 13.758.956/0001-07

Vanessa Ferreira Da Silva Muricy - CPF: 019.274.575-13

Praça Purificação | S/N | Centro | Santo Amaro-Ba

www.pmsantoamaro.ba.ipmbrasil.org.br/

Este documento foi assinado digitalmente por SERASA Experian
EC3D2991566A0D2208C65CF1C42A7DE8

Prefeitura Municipal de Santo Amaro



deflete à esquerda no ângulo interno de **263°19'41"** com uma distância de **4,54 m** ao fundo até o vértice **46** de coordenada (EX: **531.615,1866** NY: **8.613.406,4627**), confrontando com o **Lote 48**, daí deflete à esquerda no ângulo interno de **183°20'16"** com uma distância de **5,05 m** ao fundo até o vértice **47** de coordenada (EX: **531.611,5326** NY: **8.613.402,9800**), confrontando com o **Lote 47**, daí deflete à direita no ângulo interno de **94°16'40"** com uma distância de **0,18 m** ao fundo até o vértice **48** de coordenada (EX: **531.611,4000** NY: **8.613.403,0997**), confrontando com o **Lote 47**, daí deflete à esquerda no ângulo interno de **268°35'30"** com uma distância de **4,83 m** ao fundo até o vértice **49** de coordenada (EX: **531.608,0747** NY: **8.613.399,5961**), confrontando com o **Lote 47**, daí deflete à esquerda no ângulo interno de **270°23'00"** com uma distância de **8,56 m** ao fundo até o vértice **50** de coordenada (EX: **531.614,3211** NY: **8.613.393,7464**), confrontando com o **Lote 46**, daí deflete à direita no ângulo interno de **89°38'05"** com uma distância de **4,96 m** ao fundo até o vértice **51** de coordenada (EX: **531.610,9087** NY: **8.613.390,1489**), confrontando com o **Lote 45**, daí deflete à esquerda no ângulo interno de **180°00'00"** com uma distância de **5,13 m** ao fundo até o vértice **52** de coordenada (EX: **531.607,3813** NY: **8.613.386,4301**), confrontando com o **Lote 44**, daí deflete à direita no ângulo interno de **94°06'43"** com uma distância de **16,11 m** ao fundo até o vértice **53** de coordenada (EX: **531.594,9244** NY: **8.613.396,6533**), confrontando com o **Lote 44**, daí deflete à esquerda no ângulo interno de **267°31'29"** com uma distância de **5,53 m** ao fundo até o vértice **54** de coordenada (EX: **531.591,2368** NY: **8.613.392,5363**), confrontando com o **Lote 44**, daí deflete à esquerda no ângulo interno de **270°14'41"** com uma distância de **9,33 m** ao fundo até o vértice **55** de coordenada (EX: **531.598,2116** NY: **8.613.386,3424**), confrontando com **Lote 43**, daí deflete à direita no ângulo interno de **89°25'48"** com uma distância de **3,81 m** ao fundo até o vértice **56** de coordenada (EX: **531.595,6545** NY: **8.613.383,5199**), confrontando com o **Lote 43**, daí deflete à esquerda no ângulo interno de **269°04'14"** com uma distância de **1,84 m** ao fundo até o vértice **57** de coordenada (EX: **531.596,9992** NY: **8.613.382,2614**), confrontando com o **Lote 42**, daí deflete à direita no ângulo interno de **92°08'22"** com uma distância de **5,84 m** ao fundo até o vértice **58** de coordenada (EX: **531.593,1697** NY: **8.613.377,8508**), confrontando com o **Lote 42**, daí deflete à esquerda no ângulo interno de **267°55'31"** com uma distância de **1,30 m** ao fundo até o vértice **59** de coordenada (EX: **531.594,1181** NY: **8.613.376,9652**), confrontando com o **Lote 41**, daí deflete à direita no ângulo interno de **92°18'31"** com uma distância de **5,95 m** ao fundo até o vértice **60** de coordenada (EX: **531.590,2326** NY: **8.613.372,4531**), confrontando com o **Lote 41**, daí deflete à esquerda no ângulo interno de **269°36'43"** com uma distância de **4,82 m** ao fundo até o vértice **61** de coordenada (EX: **531.593,8612** NY: **8.613.369,2854**), confrontando com o **Lote 40**, daí deflete à direita no ângulo interno de **87°45'30"** com uma distância de **3,67 m** ao fundo até o vértice **62** de coordenada (EX: **531.591,3393** NY: **8.613.366,6150**), confrontando com o **Lote 40**, daí deflete à esquerda no ângulo interno de **270°17'41"** com uma distância de **3,98 m** ao fundo até o vértice **63** de coordenada (EX: **531.594,2461** NY: **8.613.363,8981**), confrontando com o **Lote 39**, daí deflete à direita no ângulo interno de **91°09'34"** com uma distância de **3,27 m** ao fundo até o vértice **64** de coordenada (EX: **531.592,0649** NY: **8.613.361,4677**), confrontando com o **Lote 38**, daí deflete à direita no ângulo interno de **87°44'01"** com uma distância de **1,54 m** ao fundo até o vértice **65** de coordenada (EX: **531.590,9573** NY: **8.613.362,5437**), confrontando com o **Lote 38**, daí deflete à esquerda no ângulo interno de **271°25'20"** com uma distância de **4,34 m** ao fundo até o vértice **66** de coordenada (EX: **531.588,0104** NY: **8.613.359,3559**), confrontando com o **Lote 38**, daí deflete à esquerda no ângulo interno de **274°43'23"** com uma distância de **1,55 m** ao fundo até o vértice **67** de coordenada (EX: **531.589,2308** NY: **8.613.358,4014**), confrontando com o **Lote 38**, daí deflete à direita no ângulo interno de **85°35'12"** com uma distância de **4,43 m** ao fundo até o vértice **68** de coordenada (EX: **531.586,2415** NY: **8.613.355,1325**), confrontando com o **Lote 38**, daí deflete à esquerda no ângulo interno de **269°01'01"** com uma distância de **1,81 m** ao fundo até o vértice **69** de coordenada (EX: **531.587,5552** NY: **8.613.353,8891**), confrontando com o **Lote 37**, daí deflete à direita no ângulo interno de **93°38'42"** com uma distância de **2,27 m** ao fundo até o vértice **70** de coordenada (EX: **531.586,1008** NY: **8.613.352,1422**), confrontando com o **Lote 36**, daí deflete à direita no ângulo interno de **177°24'05"** com uma distância de **4,06 m** ao fundo até o vértice **71** de coordenada (EX: **531.583,3636** NY: **8.613.349,1423**), confrontando com

Rede Ganha Tempo De Serviços Empresariais Ltda.

CNPJ: 13.758.956/0001-07

Vanessa Ferreira Da Silva Muricy - CPF: 019.274.575-13

Praça Purificação | S/N | Centro | Santo Amaro-Ba

www.pmsantoamaro.ba.ipmbrasil.org.br/

Este documento foi assinado digitalmente por SERASA Experian
EC3D2991566A0D2208C65CF1C42A7DE8

Prefeitura Municipal de Santo Amaro



o **Lote 35**, daí deflete à direita no ângulo interno de **92°25'35"** com uma distância de **8,53 m** ao fundo até o vértice **72** de coordenada (EX: **531.576,8258** NY: **8.613.354,6189**), confrontando com o **Lote 35**, daí deflete à esquerda no ângulo interno de **266°06'42"** com uma distância de **4,24 m** ao fundo até o vértice **73** de coordenada (EX: **531.573,8919** NY: **8.613.351,5637**), confrontando com o **Lote 35**, daí deflete à esquerda no ângulo interno de **273°39'59"** com uma distância de **6,31 m** ao fundo até o vértice **74** de coordenada (EX: **531.578,7145** NY: **8.613.347,4921**), confrontando com o **Lote 34**, daí deflete à direita no ângulo interno de **85°00'12"** com uma distância de **2,66 m** ao fundo até o vértice **75** de coordenada (EX: **531.576,8265** NY: **8.613.345,6152**), confrontando com o **Lote 33**, daí deflete à esquerda no ângulo interno de **182°21'32"** com uma distância de **5,04 m** ao fundo até o vértice **76** de coordenada (EX: **531.573,4017** NY: **8.613.341,9183**), confrontando com o **Lote 32**, daí deflete à esquerda no ângulo interno de **180°26'00"** com uma distância de **4,57 m** ao fundo até o vértice **77** de coordenada (EX: **531.570,3240** NY: **8.613.338,5453**), confrontando com o **Lote 31**, daí deflete à esquerda no ângulo interno de **180°03'58"** com uma distância de **3,66 m** ao fundo até o vértice **78** de coordenada (EX: **531.567,8588** NY: **8.613.335,8372**), confrontando com o **Lote 30**, daí deflete à direita no ângulo interno de **92°01'24"** com uma distância de **2,21 m** ao fundo até o vértice **79** de coordenada (EX: **531.566,1698** NY: **8.613.337,2690**), confrontando com o **Lote 30**, daí deflete à esquerda no ângulo interno de **269°40'14"** com uma distância de **6,71 m** ao fundo até o vértice **80** de coordenada (EX: **531.561,8030** NY: **8.613.332,1776**), confrontando com o **Lote 30**, daí deflete à esquerda no ângulo interno de **267°00'48"** com uma distância de **5,07 m** ao fundo até o vértice **81** de coordenada (EX: **531.565,4766** NY: **8.613.328,6786**), confrontando com o **Lote 29**, daí deflete à direita no ângulo interno de **91°54'08"** com uma distância de **4,70 m** ao fundo até o vértice **82** de coordenada (EX: **531.562,3465** NY: **8.613.325,1659**), confrontando com o **Lote 28**, daí deflete à direita no ângulo interno de **90°49'04"** com uma distância de **1,69 m** ao fundo até o vértice **83** de coordenada (EX: **531.561,0671** NY: **8.613.326,2736**), confrontando com o **Lote 28**, daí deflete à esquerda no ângulo interno de **268°42'03"** com uma distância de **5,51 m** ao fundo até o vértice **84** de coordenada (EX: **531.557,3684** NY: **8.613.322,1924**), confrontando com o **Lote 28**, daí deflete à esquerda no ângulo interno de **271°02'16"** com uma distância de **3,43 m** ao fundo até o vértice **85** de coordenada (EX: **531.559,9550** NY: **8.613.319,9323**), confrontando com o **Lote 27**, daí deflete à direita no ângulo interno de **87°36'01"** com uma distância de **3,97 m** ao fundo até o vértice **86** de coordenada (EX: **531.557,2200** NY: **8.613.317,0549**), confrontando com o **Lote 27**, daí deflete à esquerda no ângulo interno de **271°18'12"** com uma distância de **0,83 m** ao fundo até o vértice **87** de coordenada (EX: **531.557,8335** NY: **8.613.316,4978**), confrontando com o **Lote 26**, daí deflete à direita no ângulo interno de **86°55'22"** com uma distância de **2,74 m** ao fundo até o vértice **88** de coordenada (EX: **531.555,8849** NY: **8.613.314,5710**), confrontando com o **Lote 25**, daí deflete à direita no ângulo interno de **94°50'28"** com uma distância de **1,87 m** ao fundo até o vértice **89** de coordenada (EX: **531.554,4622** NY: **8.613.315,7851**), confrontando com o **Lote 88**, daí deflete à direita no ângulo interno de **176°21'50"** com uma distância de **10,19 m** do lado esquerdo até o vértice **90** de coordenada (EX: **531.547,1495** NY: **8.613.322,8755**), confrontando com **3ª Travessa Ladeira**, daí deflete à direita no ângulo interno de **88°45'18"** com uma distância de **0,11 m** do lado esquerdo até o vértice **91** de coordenada (EX: **531.547,2268** NY: **8.613.322,9519**), confrontando com o **Lote 87**, daí deflete à direita no ângulo interno de **178°44'07"** com uma distância de **9,29 m** do lado esquerdo até o vértice **92** de coordenada (EX: **531.553,9797** NY: **8.613.329,3321**), confrontando com o **Lote 87**, daí deflete à esquerda no ângulo interno de **272°33'04"** com uma distância de **3,05 m** do lado esquerdo até o vértice **93** de coordenada (EX: **531.551,7913** NY: **8.613.331,4508**), confrontando com o **Lote 86**, daí deflete à direita no ângulo interno de **85°26'42"** com uma distância de **3,50 m** do lado esquerdo até o vértice **94** de coordenada (EX: **531.554,4158** NY: **8.613.333,7622**), confrontando com o **Lote 86**, daí deflete à esquerda no ângulo interno de **271°12'26"** com uma distância de **4,95 m** do lado esquerdo até o vértice **95** de coordenada (EX: **531.551,0642** NY: **8.613.337,4099**), confrontando com o **Lote 85**, daí deflete à direita no ângulo interno de **89°55'40"** com uma distância de **0,72 m** do lado esquerdo até o vértice **96** de coordenada (EX: **531.551,5945** NY: **8.613.337,8960**), confrontando com o **Lote 81**, daí deflete à direita no ângulo interno de **93°28'05"** com uma

Rede Ganha Tempo De Serviços Empresariais Ltda.

CNPJ: 13.758.956/0001-07

Vanessa Ferreira Da Silva Muricy - CPF: 019.274.575-13

Praça Purificação | S/N | Centro | Santo Amaro-Ba

www.pmsantoamaro.ba.ipmbrasil.org.br/

Este documento foi assinado digitalmente por SERASA Experian
EC3D2991566A0D2208C65CF1C42A7DE8

Prefeitura Municipal de Santo Amaro



distância de **0,38 m** do lado esquerdo até o vértice **97** de coordenada (EX: **531.551,8700** NY: **8.613.337,6298**), confrontando com o **Lote 81**, daí deflete à esquerda no ângulo interno de **273°35'57"** com uma distância de **4,39 m** do lado esquerdo até o vértice **98** de coordenada (EX: **531.554,7154** NY: **8.613.340,9699**), confrontando com a **Área Remanescente**, daí deflete à direita no ângulo interno de **175°35'00"** com uma distância de **116,40 m** do lado esquerdo até o vértice **99** de coordenada (EX: **531.636,7967** NY: **8.613.423,4995**), confrontando com o **Lote 71**, daí deflete à esquerda no ângulo interno de **202°09'39"** com uma distância de **5,61 m** do lado esquerdo até o vértice **100** de coordenada (EX: **531.638,9612** NY: **8.613.428,6783**), confrontando com o **Lote 71**, daí deflete à esquerda no ângulo interno de **272°20'31"** com uma distância de **11,50 m** do lado esquerdo até o vértice **101** de coordenada (EX: **531.628,1825** NY: **8.613.432,6743**), confrontando com o **Lote 71**, daí deflete à esquerda no ângulo interno de **271°56'32"** com uma distância de **7,05 m** do lado esquerdo até o vértice **102** de coordenada (EX: **531.625,9585** NY: **8.613.425,9884**), confrontando com o **Lote 71**, daí deflete à esquerda no ângulo interno de **275°27'56"** com uma distância de **11,12 m** do lado esquerdo até o vértice **103** de coordenada (EX: **531.636,7967** NY: **8.613.423,4995**), confrontando com a **Área Remanescente**, daí deflete à direita no ângulo interno de **58°05'22"** com uma distância de **116,40 m** do lado esquerdo até o vértice **104** de coordenada (EX: **531.554,7154** NY: **8.613.340,9699**), confrontando com o **Lote 81**, daí deflete à direita no ângulo interno de **91°37'53"** com uma distância de **1,76 m** do lado esquerdo até o vértice **105** de coordenada (EX: **531.553,4333** NY: **8.613.342,1745**), confrontando com o **Lote 80**, daí deflete à direita no ângulo interno de **93°27'12"** com uma distância de **5,63 m** do lado esquerdo até o vértice **106** de coordenada (EX: **531.557,0341** NY: **8.613.346,5026**), confrontando com o **Lote 80**, daí deflete à esquerda no ângulo interno de **271°19'10"** com uma distância de **4,99 m** do lado esquerdo até o vértice **107** de coordenada (EX: **531.553,1249** NY: **8.613.349,6054**), confrontando com o **Lote 79**, daí deflete à direita no ângulo interno de **87°44'14"** com uma distância de **6,72 m** do lado esquerdo até o vértice **108** de coordenada (EX: **531.557,5101** NY: **8.613.354,7033**), confrontando com o **Lote 78**, daí deflete à direita no ângulo interno de **92°06'22"** com uma distância de **7,42 m** do lado esquerdo até o vértice **109** de coordenada (EX: **531.563,3100** NY: **8.613.350,0740**), confrontando com o **Lote 78**, daí deflete à esquerda no ângulo interno de **271°01'29"** com uma distância de **6,62 m** do lado esquerdo até o vértice **110** de coordenada (EX: **531.567,3449** NY: **8.613.355,3187**), confrontando com o **Lote 78**, daí deflete à esquerda no ângulo interno de **271°49'37"** com uma distância de **2,45 m** do lado esquerdo até o vértice **111** de coordenada (EX: **531.565,3559** NY: **8.613.356,7503**), confrontando com o **Lote 77**, daí deflete à direita no ângulo interno de **89°22'29"** com uma distância de **4,67 m** do lado esquerdo até o vértice **112** de coordenada (EX: **531.568,1241** NY: **8.613.360,5091**), confrontando com o **Lote 77**, daí deflete à esquerda no ângulo interno de **265°01'13"** com uma distância de **0,95 m** do lado esquerdo até o vértice **113** de coordenada (EX: **531.567,4121** NY: **8.613.361,1358**), confrontando com o **Lote 76**, daí deflete à direita no ângulo interno de **91°22'48"** com uma distância de **3,81 m** do lado esquerdo até o vértice **114** de coordenada (EX: **531.569,8611** NY: **8.613.364,0576**), confrontando com o **Lote 76**, daí deflete à esquerda no ângulo interno de **228°01'45"** com uma distância de **2,65 m** do lado esquerdo até o vértice **115** de coordenada (EX: **531.569,4899** NY: **8.613.366,6791**), confrontando com o **Lote 75**, daí deflete à direita no ângulo interno de **43°16'51"** com uma distância de **4,49 m** do lado esquerdo até o vértice **116** de coordenada (EX: **531.572,9957** NY: **8.613.363,8744**), confrontando com o **Lote 75**, daí deflete à esquerda no ângulo interno de **271°30'47"** com uma distância de **5,45 m** do lado esquerdo até o vértice **117** de coordenada (EX: **531.576,2881** NY: **8.613.368,2203**), confrontando com o **Lote 75**, daí deflete à esquerda no ângulo interno de **269°03'35"** com uma distância de **7,09 m** do lado esquerdo até o vértice **118** de coordenada (EX: **531.570,7074** NY: **8.613.372,5942**), confrontando com o **Lote 74**, daí deflete à direita no ângulo interno de **84°07'24"** com uma distância de **3,66 m** do lado esquerdo até o vértice **119** de coordenada (EX: **531.573,2458** NY: **8.613.375,2261**), confrontando com o **Lote 74**, daí deflete à esquerda no ângulo interno de **269°56'34"** com uma distância de **0,66 m** do lado esquerdo até o vértice **120** de coordenada (EX: **531.572,7710** NY: **8.613.375,6849**), confrontando com o **Lote 73**, daí deflete à direita no ângulo interno de **89°50'49"**

Rede Ganha Tempo De Serviços Empresariais Ltda.

CNPJ: 13.758.956/0001-07

Vanessa Ferreira Da Silva Muricy - CPF: 019.274.575-13

Praça Purificação | S/N | Centro | Santo Amaro-Ba

www.pmsantoamaro.ba.ipmbrasil.org.br/

Este documento foi assinado digitalmente por SERASA Experian
EC3D2991566A0D2208C65CF1C42A7DE8

Prefeitura Municipal de Santo Amaro



com uma distância de **4,82 m** do lado esquerdo até o vértice **121** de coordenada (EX: **531.576,1273** NY: **8.613.379,1394**), confrontando com o **Lote 73**, daí deflete à esquerda no ângulo interno de **272°18'07"** com uma distância de **0,45 m** do lado esquerdo até o vértice **122** de coordenada (EX: **531.575,7899** NY: **8.613.379,4418**), confrontando com o **Lote 72**, daí deflete à direita no ângulo interno de **87°52'10"** com uma distância de **5,61 m** do lado esquerdo até o vértice **123** de coordenada (EX: **531.579,6840** NY: **8.613.383,4739**), confrontando com o **Lote 72**, daí deflete à esquerda no ângulo interno de **272°13'04"** com uma distância de **10,77 m** do lado esquerdo até o vértice **1** de coordenada (EX: **531.571,6498** NY: **8.613.390,6536**), confrontando com .

Santo Amaro - BA, Segunda-feira, 01 de Abril de 2024.

RENEE BUZHR FONTES BARRETO Assinado de forma digital por RENE E BUZHR
FONTES BARRETO NASCIMENTO:78831237500
NASCIMENTO:78831237500 Dados: 2024.07.19 10:15:20 -03'00'

Renée Buzahr Fontes Barreto Nascimento
CREA: 0500186596

Rede Ganha Tempo De Serviços Empresariais Ltda.
CNPJ: 13.758.956/0001-07
Vanessa Ferreira Da Silva Muricy - CPF: 019.274.575-13

Praça Purificação | S/N | Centro | Santo Amaro-Ba

www.pmsantoamaro.ba.ipmbrasil.org.br/

Este documento foi assinado digitalmente por SERASA Experian
EC3D2991566A0D2208C65CF1C42A7DE8

Prefeitura Municipal de Santo Amaro



MEMORIAL DESCRITIVO

Proprietário: Município de Santo Amaro
Quadra: 9 A
Lote: Área Remanescente
Área: 821,38 m²
Perímetro: 138,96 m

Área Remanescente da Quadra 9A, localizado no Município de Santo Amaro na quadra formada **pela Rua B, 1ª Travessa Manoel Marques da Silva, Rua A, Rua Q e Lotes**, de formato irregular, abrangendo uma área de **821,38 m²** (oitocentos e vinte e um metros quadrados e trinta e oito décimos quadrados) e um perímetro de 138,96 m.

Para quem de dentro a área remanescente olha para a Rua B, inicia-se a descrição no vértice **1** na coordenada (EX: **531.162,2805** NY: **8.613.275,6909**), no ângulo interno de **113°32'11"** com uma distância de **8,59 m** de frente até o vértice **2** de coordenada (EX: **531.170,8283** NY: **8.613.276,4989**), confrontando com **Rua B**, daí deflete à direita no ângulo interno de **67°18'23"** com uma distância de **19,28 m** do lado direito até o vértice **3** de coordenada (EX: **531.165,0970** NY: **8.613.258,0908**), confrontando com **Lote 63**, daí deflete à esquerda no ângulo interno de **263°06'03"** com uma distância de **6,72 m** do lado direito até o vértice **4** de coordenada (EX: **531.171,2231** NY: **8.613.255,3384**), confrontando com **Lote 63**, daí deflete à esquerda no ângulo interno de **180°47'21"** com uma distância de **4,90 m** do lado direito até o vértice **5** de coordenada (EX: **531.175,7240** NY: **8.613.253,3904**), confrontando com **Lote 62**, daí deflete à direita no ângulo interno de **177°13'00"** com uma distância de **8,04 m** do lado direito até o vértice **6** de coordenada (EX: **531.182,9356** NY: **8.613.249,8438**), confrontando com **Lote 55**, daí deflete à direita no ângulo interno de **96°31'50"** com uma distância de **3,21 m** do lado direito até o vértice **7** de coordenada (EX: **531.181,8557** NY: **8.613.246,8206**), confrontando com **Lote 55**, daí deflete à direita no ângulo interno de **171°50'49"** com uma distância de **6,86 m** do lado direito até o vértice **8** de coordenada (EX: **531.178,6552** NY: **8.613.240,7527**), confrontando com **Lote 53**, daí deflete à direita no ângulo interno de **178°28'00"** com uma distância de **6,66 m** do lado direito até o vértice **9** de coordenada (EX: **531.175,3911** NY: **8.613.234,9464**), confrontando com **Lote 52**, daí deflete à direita no ângulo interno de **170°24'30"** com uma distância de **5,76 m** do lado direito até o vértice **10** de coordenada (EX: **531.171,7710** NY: **8.613.230,4656**), confrontando com **Lote 51**, daí deflete à esquerda no ângulo interno de **196°26'46"** com uma distância de **4,78 m** do lado direito até o vértice **11** de coordenada (EX: **531.169,9428** NY: **8.613.226,0494**), confrontando com **Lote 50**, daí deflete à direita no ângulo interno de **89°12'37"** com uma distância de **0,57 m** do lado direito até o vértice **12** de coordenada (EX: **531.169,4219** NY: **8.613.226,2735**), confrontando com **Lote 49**, daí deflete à direita no ângulo interno de **175°53'31"** com uma distância de **22,46 m** ao fundo até o vértice **13** de coordenada (EX: **531.149,4776** NY: **8.613.236,6056**), confrontando com **Lote 49**, daí deflete à direita no ângulo interno de **99°14'59"** com uma distância de **41,13 m** do lado esquerdo até o vértice **1** de coordenada (EX: **531.162,2805** NY: **8.613.275,6909**), confrontando com **Lote 64**.

Santo Amaro - BA, Terça-feira, 04 de Junho de 2024.

RENEE BUZAGR FONTES
BARRETO
NASCIMENTO:78831237500

Assinado de forma digital por
RENEE BUZAGR FONTES BARRETO
NASCIMENTO:78831237500
Dados: 2024.07.19 10:18:04 -03'00'

Renée Buzahr Fontes Barreto Nascimento
CREA: 0500186596

Rede Ganha Tempo De Serviços Empresariais Ltda.
CNPJ: 13.758.956/0001-07
Vanessa Ferreira Da Silva Muricy - CPF: 019.274.575-13

Praça Purificação | S/N | Centro | Santo Amaro-Ba

www.pmsantoamaro.ba.ipmbrasil.org.br/

Este documento foi assinado digitalmente por SERASA Experian
EC3D2991566A0D2208C65CF1C42A7DE8

Prefeitura Municipal de Santo Amaro



MEMORIAL DESCRITIVO

Proprietário: Município de Santo Amaro
Quadra: 9 A
Lote: Área Remanescente 02
Área: 1.461,75 m²
Perímetro: 351,01 m

A área remanescente 02 da Quadra 9A, localizado no Município de Santo Amaro, na quadra formada pela **Rua Q, Rua A, Área Remanescente e Lotes** de formato irregular, abrangendo uma área de **1.461,75 m²** (um mil, quatrocentos e sessenta e um metros quadrados e setenta e cinco decímetros quadrados) e um perímetro de 351,01 m.

Para quem de dentro da área remanescente olha para a Rua Q inicia-se a descrição no vértice **1** na coordenada (EX: **531.110,2187** NY: **8.613.215,6147**), no ângulo interno de **88°39'46"** com uma distância de **31,99 m** de frente até o vértice **2** de coordenada (EX: **531.138,0054** NY: **8.613.199,7674**), confrontando com **Rua Q**, daí deflete à direita no ângulo interno de **90°53'30"** com uma distância de **21,13 m** do lado direito até o vértice **3** de coordenada (EX: **531.127,8246** NY: **8.613.181,2526**), confrontando com **Lote 32**, daí deflete à esquerda no ângulo interno de **271°51'46"** com uma distância de **21,07 m** do lado direito até o vértice **4** de coordenada (EX: **531.146,6052** NY: **8.613.171,7070**), confrontando com **Lote 32**, daí deflete à esquerda no ângulo interno de **270°56'02"** com uma distância de **6,96 m** do lado direito até o vértice **5** de coordenada (EX: **531.149,6582** NY: **8.613.177,9640**), confrontando com **Lote 32**, daí deflete à direita no ângulo interno de **88°39'37"** com uma distância de **6,69 m** do lado direito até o vértice **6** de coordenada (EX: **531.155,6027** NY: **8.613.174,8894**), confrontando com **Lote 31**, daí deflete à esquerda no ângulo interno de **183°19'13"** com uma distância de **8,00 m** do lado direito até o vértice **7** de coordenada (EX: **531.162,9108** NY: **8.613.171,6313**), confrontando com **Lote 30**, daí deflete à esquerda no ângulo interno de **268°51'51"** com uma distância de **13,86 m** do lado direito até o vértice **8** de coordenada (EX: **531.168,8055** NY: **8.613.184,1785**), confrontando com **Lote 30**, daí deflete à direita no ângulo interno de **91°00'03"** com uma distância de **16,05 m** do lado direito até o vértice **9** de coordenada (EX: **531.183,4525** NY: **8.613.177,6071**), confrontando com **Rua A**, daí deflete à direita no ângulo interno de **87°06'53"** com uma distância de **12,36 m** do lado direito até o vértice **10** de coordenada (EX: **531.177,8328** NY: **8.613.166,6010**), confrontando com **Lote 29**, daí deflete à esquerda no ângulo interno de **267°20'15"** com uma distância de **4,63 m** do lado direito até o vértice **11** de coordenada (EX: **531.181,8551** NY: **8.613.164,3057**), confrontando com **Lote 29**, daí deflete à esquerda no ângulo interno de **273°36'43"** com uma distância de **3,55 m** do lado direito até o vértice **12** de coordenada (EX: **531.183,4184** NY: **8.613.167,4970**), confrontando com **Lote 29**, daí deflete à direita no ângulo interno de **88°24'02"** com uma distância de **8,96 m** do lado direito até o vértice **13** de coordenada (EX: **531.191,3531** NY: **8.613.163,3314**), confrontando com **Lote 28**, daí deflete à direita no ângulo interno de **170°05'26"** com uma distância de **6,15 m** do lado direito até o vértice **14** de coordenada (EX: **531.196,2247** NY: **8.613.159,5786**), confrontando com **Lote 27**, daí deflete à esquerda no ângulo interno de **192°56'21"** com uma distância de **17,75 m** do lado direito até o vértice **15** de coordenada (EX: **531.212,3587** NY: **8.613.152,1683**), confrontando com **Lote 26**, daí deflete à direita no ângulo interno de **172°29'23"** com uma distância de **12,43 m** do lado direito até o vértice **16** de coordenada (EX: **531.222,8778** NY: **8.613.145,5493**), confrontando com **Lote 25**, daí deflete à direita no ângulo interno de **101°05'19"** com uma distância de **3,97 m** ao fundo até o vértice **17** de coordenada (EX: **531.221,4498** NY: **8.613.141,8468**), confrontando com **Lote 24**, daí deflete à direita no ângulo interno de **67°34'27"** com uma distância de **8,14 m** do lado esquerdo até o vértice **18** de coordenada (EX: **531.215,5490** NY: **8.613.147,4497**), confrontando com **Riacho do Botafogo**, daí deflete à esquerda no ângulo interno de **206°39'55"** com uma distância de **71,64 m** do lado esquerdo até o vértice **19** de coordenada (EX: **531.146,9864** NY: **8.613.168,2170**), confrontando com **Riacho do Botafogo**, daí deflete à direita no ângulo interno de **164°47'48"** com uma distância de **54,98**

Rede Ganha Tempo De Serviços Empresariais Ltda.

CNPJ: 13.758.956/0001-07

Vanessa Ferreira Da Silva Muricy - CPF: 019.274.575-13

Praça Purificação | S/N | Centro | Santo Amaro-Ba

www.pmsantoamaro.ba.ipmbrasil.org.br/

Este documento foi assinado digitalmente por SERASA Experian
EC3D2991566A0D2208C65CF1C42A7DE8

Prefeitura Municipal de Santo Amaro



m do lado esquerdo até o vértice **20** de coordenada (EX: **531.100,3857** NY: **8.613.197,3983**), confrontando com **Riacho do Botafogo**, daí deflete à direita no ângulo interno de **93°41'42"** com uma distância de **20,70 m** do lado esquerdo até o vértice **1** de coordenada (EX: **531.110,2187** NY: **8.613.215,6147**), confrontando com **Riacho do Botafogo**.

Santo Amaro - BA, Terça-feira, 04 de Junho de 2024.

RENEE BUZHR FONTES
BARRETO
NASCIMENTO:78831237500

Assinado de forma digital por RENEE
BUZHR FONTES BARRETO
NASCIMENTO:78831237500
Dados: 2024.07.19 10:18:12 -03'00'

Renée Buzahr Fontes Barreto Nascimento
CREA: 0500186596

Rede Ganha Tempo De Serviços Empresariais Ltda.
CNPJ: 13.758.956/0001-07
Vanessa Ferreira Da Silva Muricy - CPF: 019.274.575-13

Praça Purificação | S/N | Centro | Santo Amaro-Ba

www.pmsantoamaro.ba.ipmbrasil.org.br/

Este documento foi assinado digitalmente por SERASA Experian
EC3D2991566A0D2208C65CF1C42A7DE8

Prefeitura Municipal de Santo Amaro



MEMORIAL DESCRITIVO

Proprietário: Município de Santo Amaro
Quadra: 9 A
Lote: Área Remanescente 03
Área: 123,72 m²
Perímetro: 46,26 m

A **Área Remanescente da Quadra 9 A**, localizada no município de Santo Amaro, na quadra formada pela Área Remanescente e Lotes, de formato irregular, abrangendo uma área de **123,72 m²** (cento e vinte e três metros quadrados e setenta e dois decímetros quadrados) e um perímetro de **47,26 m**.

Para quem de dentro da Área Remanescente olha, inicia-se a descrição no vértice **1** na coordenada (EX: **531.266,6049** NY: **8.613.185,9139**), no ângulo interno de **86°43'38"** com um a distância de **12,78 m** de frente até o vértice **2** de coordenada (EX: **531.265,3248** NY: **8.613.173,2025**), confrontando com a **Área Remanescente**, daí deflete à direita no ângulo interno de **85°17'43"** com uma distância de **0,87 m** do lado direito até o vértice **3** de coordenada (EX: **531.264,4710** NY: **8.613.173,3601**), confrontando com o **Lote 23**, daí deflete à esquerda no ângulo interno de **184°14'34"** com uma distância de **7,70 m** do lado direito até o vértice **4** de coordenada (EX: **531.256,8210** NY: **8.613.174,1928**), confrontando com o **Lote 22**, daí deflete à direita no ângulo interno de **91°24'56"** com uma distância de **5,86 m** ao fundo até o vértice **5** de coordenada (EX: **531.257,3110** NY: **8.613.180,0316**), confrontando com o **Lote 21**, daí deflete à esquerda no ângulo interno de **267°32'02"** com uma distância de **2,55 m** ao fundo até o vértice **6** de coordenada (EX: **531.254,7840** NY: **8.613.180,3536**), confrontando com o **Lote 21**, daí deflete à direita no ângulo interno de **93°27'10"** com uma distância de **6,07 m** ao fundo até o vértice **7** de coordenada (EX: **531.255,1872** NY: **8.613.186,4079**), confrontando com o **Lote 20**, daí deflete à direita no ângulo interno de **91°19'58"** com uma distância de **11,43 m** do lado esquerdo até o vértice **1** de coordenada (EX: **531.266,6049** NY: **8.613.185,9139**), confrontando com o **Lote 19**.

Santo Amaro - BA, Segunda-feira, 01 de Abril de 2024.

RENEE BUZAHR FONTES
BARRETO
NASCIMENTO:78831237500

Assinado de forma digital por RENE
BUZAHR FONTES BARRETO
NASCIMENTO:78831237500
Dados: 2024.07.19 10:18:18 -03'00'

Renée Buzahr Fontes Barreto Nascimento
CREA: 0500186596

Rede Ganha Tempo De Serviços Empresariais Ltda.
CNPJ: 13.758.956/0001-07
Vanessa Ferreira Da Silva Muricy - CPF: 019.274.575-13

Praça Purificação | S/N | Centro | Santo Amaro-Ba

www.pmsantoamaro.ba.ipmbrasil.org.br/

Este documento foi assinado digitalmente por SERASA Experian
EC3D2991566A0D2208C65CF1C42A7DE8

Prefeitura Municipal de Santo Amaro



MEMORIAL DESCRITIVO

Proprietário: Município de Santo Amaro
Quadra: 9 A
Lote: Área Remanescente 04
Área: 551,70 m²
Perímetro: 109,37 m

A **Área Remanescente 04 da Quadra 9 A**, localizada no município de Santo Amaro, na quadra formada pelas Áreas Remanescentes e Lotes, de formato irregular, abrangendo uma área de **551,70 m²** (quinhentos e cinquenta e um metros quadrados e setenta decímetros quadrados) e um perímetro de **109,37 m**.

Para quem de dentro da Área Remanescente olha para a inicia-se a descrição no vértice 1 na coordenada (EX: **531.272,0324** NY: **8.613.233,1728**), no ângulo interno de **87°06'57"** com uma distância de **5,67 m** de frente até o vértice 2 de coordenada (EX: **531.270,6313** NY: **8.613.227,6749**), confrontando com a **Área Remanescente**, daí deflete à direita no ângulo interno de **140°55'10"** com uma distância de **33,85 m** de frente até o vértice 3 de coordenada (EX: **531.267,3830** NY: **8.613.193,9845**), confrontando com a **Área Remanescente**, daí deflete à direita no ângulo interno de **94°18'47"** com uma distância de **11,32 m** do lado direito até o vértice 4 de coordenada (EX: **531.256,0620** NY: **8.613.194,2205**), confrontando com o **Lote 19**, daí deflete à direita no ângulo interno de **89°22'12"** com uma distância de **7,45 m** ao fundo até o vértice 5 de coordenada (EX: **531.256,2992** NY: **8.613.201,6690**), confrontando com o **Lote 18**, daí deflete à esquerda no ângulo interno de **180°44'35"** com uma distância de **6,59 m** ao fundo até o vértice 6 de coordenada (EX: **531.256,4236** NY: **8.613.208,2610**), confrontando com o **Lote 17**, daí deflete à esquerda no ângulo interno de **268°40'28"** com uma distância de **1,48 m** ao fundo até o vértice 7 de coordenada (EX: **531.254,9460** NY: **8.613.208,3231**), confrontando com o **Lote 17**, daí deflete à direita no ângulo interno de **90°50'47"** com uma distância de **6,08 m** ao fundo até o vértice 8 de coordenada (EX: **531.255,1116** NY: **8.613.214,4037**), confrontando com o **Lote 16**, daí deflete à direita no ângulo interno de **178°36'20"** com uma distância de **4,33 m** ao fundo até o vértice 9 de coordenada (EX: **531.255,3347** NY: **8.613.218,7247**), confrontando com o **Lote 15**, daí deflete à esquerda no ângulo interno de **181°00'48"** com uma distância de **6,28 m** ao fundo até o vértice 10 de coordenada (EX: **531.255,5475** NY: **8.613.225,0040**), confrontando com o **Lote 14**, daí deflete à direita no ângulo interno de **179°48'13"** com uma distância de **4,45 m** ao fundo até o vértice 11 de coordenada (EX: **531.255,7135** NY: **8.613.229,4516**), confrontando com o **Lote 13**, daí deflete à direita no ângulo interno de **178°08'59"** com uma distância de **5,20 m** ao fundo até o vértice 12 de coordenada (EX: **531.256,0748** NY: **8.613.234,6357**), confrontando com o **Lote 12**, daí deflete à direita no ângulo interno de **94°19'33"** com uma distância de **5,46 m** do lado esquerdo até o vértice 13 de coordenada (EX: **531.261,5330** NY: **8.613.234,6680**), confrontando com o **Lote 11**, daí deflete à esquerda no ângulo interno de **258°20'46"** com uma distância de **0,62 m** do lado esquerdo até o vértice 14 de coordenada (EX: **531.261,6548** NY: **8.613.235,2766**), confrontando com o **Lote 11**, daí deflete à direita no ângulo interno de **89°47'42"** com uma distância de **4,64 m** do lado esquerdo até o vértice 15 de coordenada (EX: **531.266,2008** NY: **8.613.234,3500**), confrontando com o **Lote 02**, daí deflete à esquerda no ângulo interno de **180°06'27"** com uma distância de **5,95 m** do lado esquerdo até o vértice 1 de coordenada (EX: **531.272,0324** NY: **8.613.233,1728**), confrontando com o **Lote 01**.

Santo Amaro - BA, Segunda-feira, 01 de Abril de 2024.

RENEE BUZÁHR FONTES BARRETO
NASCIMENTO:78831237500

Assinado de forma digital por RENE E BUZÁHR FONTES
BARRETO NASCIMENTO:78831237500
Dados: 2024.07.19 10:18:26 -03'00'

Renée Buzahr Fontes Barreto Nascimento
CREA: 0500186596

Rede Ganha Tempo De Serviços Empresariais Ltda.

CNPJ: 13.758.956/0001-07

Vanessa Ferreira Da Silva Muricy - CPF: 019.274.575-13

Praça Purificação | S/N | Centro | Santo Amaro-Ba

www.pmsantoamaro.ba.ipmbrasil.org.br/

Este documento foi assinado digitalmente por SERASA Experian
EC3D2991566A0D2208C65CF1C42A7DE8

Prefeitura Municipal de Santo Amaro



MEMORIAL DESCRITIVO

Proprietário: Município de Santo Amaro
Quadra: 10 A
Lote: Área Remanescente 01
Área: 1.540,98 m²
Perímetro: 192,31 m

A **Área Remanescente 01 da Quadra 10A**, localizado no município de Santo Amaro - BA, na quadra formada pelo **Beco Secundário, 3ª Travessa da Ladeira, Rua O, Rua N, Área Remanescente e Rua do Morro**, de formato irregular, abrangendo uma área de **1.540,98 m²** (um mil, quinhentos e quarenta metros quadrados e noventa e oito decímetros quadrados) e um perímetro de **192,31 m**.

Para quem de dentro da Área Remanescente 01 olha para a **Lote 78**, inicia-se a descrição no vértice **1** na coordenada (EX: **531.494,0681** NY: **8.613.416,3983**), no ângulo interno de **98°28'11"** com uma distância de **25,70 m** de frente até o vértice **2** de coordenada (EX: **531.514,7593** NY: **8.613.431,6344**), confrontando com **Lote 78**, daí deflete à direita no ângulo interno de **96°48'12"** com uma distância de **22,73 m** do lado direito até o vértice **3** de coordenada (EX: **531.530,3095** NY: **8.613.415,0576**), confrontando com **Lote 14**, daí deflete à direita no ângulo interno de **179°59'59"** com uma distância de **5,42 m** do lado direito até o vértice **4** de coordenada (EX: **531.534,0164** NY: **8.613.411,1059**), confrontando com **Lote 13**, daí deflete à esquerda no ângulo interno de **180°00'02"** com uma distância de **5,68 m** do lado direito até o vértice **5** de coordenada (EX: **531.537,9045** NY: **8.613.406,9612**), confrontando com **Lote 12**, daí deflete à direita no ângulo interno de **91°29'01"** com uma distância de **1,41 m** do lado direito até o vértice **6** de coordenada (EX: **531.536,8985** NY: **8.613.405,9673**), confrontando com **Lote 11**, daí deflete à esquerda no ângulo interno de **267°51'18"** com uma distância de **6,71 m** do lado direito até o vértice **7** de coordenada (EX: **531.541,4336** NY: **8.613.401,0195**), confrontando com **Lote 11**, daí deflete à direita no ângulo interno de **93°50'50"** com uma distância de **5,78 m** do lado direito até o vértice **8** de coordenada (EX: **531.537,4462** NY: **8.613.396,8387**), confrontando com **Lote 10**, daí deflete à esquerda no ângulo interno de **270°30'24"** com uma distância de **1,02 m** do lado direito até o vértice **9** de coordenada (EX: **531.538,1911** NY: **8.613.396,1408**), confrontando com **Lote 10**, daí deflete à direita no ângulo interno de **88°24'18"** com uma distância de **5,22 m** do lado direito até o vértice **10** de coordenada (EX: **531.534,5155** NY: **8.613.392,4308**), confrontando com **Lote 06**, daí deflete à esquerda no ângulo interno de **180°00'00"** com uma distância de **5,83 m** do lado direito até o vértice **11** de coordenada (EX: **531.530,4138** NY: **8.613.388,2906**), confrontando com **Lote 05**, daí deflete à esquerda no ângulo interno de **180°00'00"** com uma distância de **6,14 m** do lado direito até o vértice **12** de coordenada (EX: **531.526,0908** NY: **8.613.383,9270**), confrontando com **Lote 04**, daí deflete à esquerda no ângulo interno de **273°18'49"** com uma distância de **6,00 m** do lado direito até o vértice **13** de coordenada (EX: **531.530,5920** NY: **8.613.379,9561**), confrontando com **Lote 04**, daí deflete à direita no ângulo interno de **84°57'40"** com uma distância de **4,61 m** ao fundo até o vértice **14** de coordenada (EX: **531.527,2498** NY: **8.613.376,7798**), confrontando com **Lote 03**, daí deflete à direita no ângulo interno de **179°51'12"** com uma distância de **5,58 m** ao fundo até o vértice **15** de coordenada (EX: **531.523,1980** NY: **8.613.372,9487**), confrontando com **Lote 02**, daí deflete à esquerda no ângulo interno de **180°08'06"** com uma distância de **4,80 m** ao fundo até o vértice **16** de coordenada (EX: **531.519,7181** NY:

Rede Ganha Tempo De Serviços Empresariais Ltda.

CNPJ: 13.758.956/0001-07

Vanessa Ferreira Da Silva Muricy - CPF: 019.274.575-13

Praça Purificação | S/N | Centro | Santo Amaro-Ba

www.pmsantoamaro.ba.ipmbrasil.org.br/

Este documento foi assinado digitalmente por SERASA Experian
EC3D2991566A0D2208C65CF1C42A7DE8

Prefeitura Municipal de Santo Amaro



8.613.369,6428), confrontando com **Lote 01**, daí deflete à direita no ângulo interno de **88°44'33"** com uma distância de **0,82 m** ao fundo até o vértice **17** de coordenada (EX: **531.519,1666** NY: **8.613.370,2494**), confrontando com **Lote 89**, daí deflete à esquerda no ângulo interno de **265°11'57"** com uma distância de **4,85 m** ao fundo até o vértice **18** de coordenada (EX: **531.515,3178** NY: **8.613.367,2990**), confrontando com **Lote 89**, daí deflete à direita no ângulo interno de **88°17'26"** com uma distância de **3,73 m** ao fundo até o vértice **19** de coordenada (EX: **531.513,1352** NY: **8.613.370,3295**), confrontando com **Lote 88**, daí deflete à esquerda no ângulo interno de **265°02'09"** com uma distância de **2,95 m** ao fundo até o vértice **20** de coordenada (EX: **531.510,6035** NY: **8.613.368,8203**), confrontando com **Lote 88**, daí deflete à direita no ângulo interno de **89°31'05"** com uma distância de **0,87 m** do lado esquerdo até o vértice **21** de coordenada (EX: **531.510,1622** NY: **8.613.369,5750**), confrontando com **Lote 88**, daí deflete à direita no ângulo interno de **90°31'47"** com uma distância de **2,85 m** do lado esquerdo até o vértice **22** de coordenada (EX: **531.512,6063** NY: **8.613.371,0347**), confrontando com **Lote 87**, daí deflete à esquerda no ângulo interno de **266°29'32"** com uma distância de **6,47 m** do lado esquerdo até o vértice **23** de coordenada (EX: **531.509,6367** NY: **8.613.376,7786**), confrontando com **Lote 87**, daí deflete à direita no ângulo interno de **93°53'18"** com uma distância de **7,30 m** do lado esquerdo até o vértice **24** de coordenada (EX: **531.515,8766** NY: **8.613.380,5617**), confrontando com **Lote 86**, daí deflete à esquerda no ângulo interno de **270°50'35"** com uma distância de **5,21 m** do lado esquerdo até o vértice **25** de coordenada (EX: **531.513,1090** NY: **8.613.384,9786**), confrontando com **Lote 86**, daí deflete à esquerda no ângulo interno de **270°33'26"** com uma distância de **3,04 m** do lado esquerdo até o vértice **26** de coordenada (EX: **531.510,5522** NY: **8.613.383,3417**), confrontando com **Lote 86**, daí deflete à direita no ângulo interno de **91°42'04"** com uma distância de **4,47 m** do lado esquerdo até o vértice **27** de coordenada (EX: **531.508,0295** NY: **8.613.387,0359**), confrontando com **Lote 85**, daí deflete à esquerda no ângulo interno de **267°01'49"** com uma distância de **1,50 m** do lado esquerdo até o vértice **28** de coordenada (EX: **531.506,7518** NY: **8.613.386,2573**), confrontando com **Lote 85**, daí deflete à direita no ângulo interno de **88°23'29"** com uma distância de **3,82 m** do lado esquerdo até o vértice **29** de coordenada (EX: **531.504,8548** NY: **8.613.389,5764**), confrontando com **Lote 84**, daí deflete à esquerda no ângulo interno de **180°11'17"** com uma distância de **5,03 m** do lado esquerdo até o vértice **30** de coordenada (EX: **531.502,3427** NY: **8.613.393,9382**), confrontando com **Lote 83**, daí deflete à direita no ângulo interno de **90°40'49"** com uma distância de **3,20 m** do lado esquerdo até o vértice **31** de coordenada (EX: **531.505,0958** NY: **8.613.395,5676**), confrontando com **Lote 82**, daí deflete à esquerda no ângulo interno de **267°16'41"** com uma distância de **5,80 m** do lado esquerdo até o vértice **32** de coordenada (EX: **531.502,3829** NY: **8.613.400,6921**), confrontando com **Lote 82**, daí deflete à direita no ângulo interno de **179°59'59"** com uma distância de **6,99 m** do lado esquerdo até o vértice **33** de coordenada (EX: **531.499,1134** NY: **8.613.406,8680**), confrontando com **Lote 81**, daí deflete à esquerda no ângulo interno de **180°00'01"** com uma distância de **5,02 m** do lado esquerdo até o vértice **34** de coordenada (EX: **531.496,7644** NY: **8.613.411,3051**), confrontando com **Lote 80**, daí deflete à direita no ângulo interno de **180°00'00"** com uma distância de **5,76 m** do lado esquerdo até o vértice **1** de coordenada (EX: **531.494,0681** NY: **8.613.416,3983**), confrontando com **Lote 79**.

Santo Amaro - BA, Terça-feira, 22 de Abril de 2024.

Rede Ganha Tempo De Serviços Empresariais Ltda.

CNPJ: 13.758.956/0001-07

Vanessa Ferreira Da Silva Muricy - CPF: 019.274.575-13

Praça Purificação | S/N | Centro | Santo Amaro-Ba

www.pmsantoamaro.ba.ipmbrasil.org.br/

Este documento foi assinado digitalmente por SERASA Experian
EC3D2991566A0D2208C65CF1C42A7DE8

Prefeitura Municipal de Santo Amaro



RENEE BUZHR FONTES
BARRETO
NASCIMENTO:78831237500

Assinado de forma digital por
RENEE BUZHR FONTES BARRETO
NASCIMENTO:78831237500
Dados: 2024.07.19 10:19:56 -03'00'

Renée Buzahr Fontes Barreto Nascimento
CREA: 0500186596

Rede Ganha Tempo De Serviços Empresariais Ltda.
CNPJ: 13.758.956/0001-07
Vanessa Ferreira Da Silva Muricy - CPF: 019.274.575-13

Praça Purificação | S/N | Centro | Santo Amaro-Ba

www.pmsantoamaro.ba.ipmbrasil.org.br/

Este documento foi assinado digitalmente por SERASA Experian
EC3D2991566A0D2208C65CF1C42A7DE8

Prefeitura Municipal de Santo Amaro



MEMORIAL DESCRITIVO

Proprietário: Município de Santo Amaro
Quadra: 10 A
Lote: Área Remanescente 02
Área: 3.150,689 m²
Perímetro: 278,395 m

A **Área Remanescente 02 da Quadra 10A**, localizado no município de Santo Amaro - BA, na quadra formada pelo **Beco Secundário, 3ª Travessa da Ladeira, Rua O, Rua N, Área Remanescente e Rua do Morro**, de formato irregular, abrangendo uma área de **1.540,98 m²** (um mil, quinhentos e quarenta metros quadrados e noventa e oito decímetros quadrados) e um perímetro de **192,31 m**.

Inicia-se a descrição deste perímetro no vértice 1, de coordenadas **N 8.613.695,4605** e **E 531.606,8005m**; deste, segue confrontando com **Área Remanescente**, com os seguintes ângulo internos e distâncias em metros: **83°40'10"** e **9,859** até o vértice 2, de coordenadas **N 8.613.696,5476** e **E 531.616,5990**; **117°54'20"** e **23,942** até o vértice 3, de coordenadas **N 8.613.685,3425** e **E 531.637,7568**; **115°41'29"** e **9,074** até o vértice 4, de coordenadas **N 8.613.681,4087** e **E 531.645,9338**; **100°50'26"** e **8,330** até o vértice 5, de coordenadas **N 8.613.679,8420** e **E 531.654,1154**; **111°45'19"** e **7,674** até o vértice 6, de coordenadas **N 8.613.676,9976** e **E 531.661,2429**; **127°19'09"** e **10,249** até o vértice 7, de coordenadas **N 8.613.670,7843** e **E 531.669,3933**; **147°14'11"** e **8,521** até o vértice 8, de coordenadas **N 8.613.663,6186** e **E 531.674,0049**; **147°54'05"** e **16,567** até o vértice 9, de coordenadas **N 8.613.649,5842** e **E 531.682,8082**; **156°06'02"** e **14,202** até o vértice 10, de coordenadas **N 8.613.636,5998** e **E 531.688,5619**; **170°00'53"** e **6,623** até o vértice 11, de coordenadas **N 8.613.630,0774** e **E 531.689,7103**; **166°54'07"** e **6,747** até o vértice 12, de coordenadas **N 8.613.623,5058** e **E 531.691,2393**; **177°36'26"** e **5,413** até o vértice 13, de coordenadas **N 8.613.618,0979** e **E 531.691,4653**; **189°04'52"** e **4,199** até o vértice 14, de coordenadas **N 8.613.613,9515** e **E 531.690,8025**; **196°03'05"** e **6,919** até o vértice 15, de coordenadas **N 8.613.607,3021** e **E 531.688,8894** deste, segue confrontando com **Via de Acesso**, com os seguintes ângulo internos e distâncias em metros: **291°51'30"** e **12,806** até o vértice 16, de coordenadas **N 8.613.612,0698** e **E 531.677,0042**; **308°23'16"** e **10,151** até o vértice 17, de coordenadas **N 8.613.618,3733** e **E 531.669,0476m**; deste, segue confrontando com **Lote 56**, com os seguintes ângulo internos e distâncias em metros: **226°41'00"** e **4,567** até o vértice 18, de coordenadas **N 8.613.615,2402** e **E 531.665,7248**; **311°55'51"** e **6,182** até o vértice 19, de coordenadas **N 8.613.619,3712** e **E 531.661,1258m**; **45°43'18"** e **2,217** até o vértice 20, de coordenadas **N 8.613.620,9191** e **E 531.662,7132**; **316°04'19"** e **3,037** até o vértice 21, de coordenadas **N 8.613.623,1066** e **E 531.660,6060** deste, segue confrontando com **Lote 55**, com os seguintes ângulo internos e distâncias em metros: **315°32'05"** e **6,048** até o vértice 22, de coordenadas **N 8.613.627,4231** e **E 531.656,3693** deste, segue confrontando com **Lote 54**, com os seguintes ângulo internos e distâncias em metros: **41°27'44"** e **5,232** até o vértice 23, de coordenadas **N 8.613.631,3443** e **E 531.659,8339**; **314°19'44"** e **6,609** até o vértice 24, de coordenadas **N 8.613.635,9625** e **E 531.655,1062** deste, segue confrontando com **Lote 53**, com os seguintes ângulo internos e distâncias em metros: **314°19'43"** e **6,337** até o vértice 25, de coordenadas **N 8.613.640,3904** e **E 531.650,5733** deste, segue confrontando com **Lote 52**, com os seguintes ângulo internos e distâncias em metros: **302°28'59"** e **5,062** até o vértice 26, de coordenadas **N 8.613.643,1088** e **E 531.646,3035**; **302°28'58"** e **13,357** até o vértice 27, de coordenadas **N 8.613.650,2822** e **E 531.635,0361** deste, segue confrontando com **Lote 51**, com os seguintes ângulo internos e distâncias em metros: **302°28'58"** e **7,919** até o vértice 28, de coordenadas **N 8.613.654,5349** e **E 531.628,3563** deste, segue confrontando com **Lote 50**, com os seguintes ângulo internos e distâncias em metros: **302°28'59"** e **5,011** até o vértice 29, de coordenadas **N 8.613.657,2258** e **E 531.624,1297** deste, segue confrontando com **Lote 49**, com os seguintes ângulo internos e distâncias em metros: **222°27'44"** e **1,030** até o vértice 30, de

Rede Ganha Tempo De Serviços Empresariais Ltda.

CNPJ: 13.758.956/0001-07

Vanessa Ferreira Da Silva Muricy - CPF: 019.274.575-13

Praça Purificação | S/N | Centro | Santo Amaro-Ba

www.pmsantoamaro.ba.ipmbrasil.org.br/

Este documento foi assinado digitalmente por SERASA Experian
EC3D2991566A0D2208C65CF1C42A7DE8

Prefeitura Municipal de Santo Amaro



coordenadas **N 8.613.656,4660** e **E 531.623,4344** deste, segue confrontando com **Lote 48**, com os seguintes ângulo internos e distâncias em metros: **316°14'07"** e **4,385** até o vértice **31**, de coordenadas **N 8.613.659,6328** e **E 531.620,4013** deste, segue confrontando com **Lote 47**, com os seguintes ângulo internos e distâncias em metros: **48°22'56"** e **1,538** até o vértice **32**, de coordenadas **N 8.613.660,6540** e **E 531.621,5508** deste, segue confrontando com **Lote 46**, com os seguintes ângulo internos e distâncias em metros: **313°27'30"** e **4,087** até o vértice **33**, de coordenadas **N 8.613.663,4649** e **E 531.618,5845** deste, segue confrontando com **Lote 45**, com os seguintes ângulo internos e distâncias em metros: **348°44'34"** e **16,890** até o vértice **34**, de coordenadas **N 8.613.680,0298** e **E 531.615,2873** deste, segue confrontando com **Lote 44**, com os seguintes ângulo internos e distâncias em metros: **331°11'21"** e **17,611** até o vértice **1**. Daí, segue no ângulo interno **134°25'00"** com distancia de **93,91** até o vértice **35** de coordenada **N 8.613.626,0246** e **E 531.677,7300**; deste, segue confrontando com **Lote 56**, com os seguintes ângulo internos e distâncias em metros: **133°55'09"** e **5,34** até o vértice **36** de coordenada **N 8.613.626,0246** e **E 531.677,7300**; **228°36'43"** e **11,57** até o vértice **17** de coordenadas **N 8.613.618,3756** e **E 531.669,0502**; **319°42'16"** e **5,15** até o vértice **37** de coordenadas **N 8.613.622,2996** e **E 531.665,7229**; **47°42'14"** e **11,04** até o vértice **35** de coordenadas **N 8.613.629,7263** e **E 531.673,8859**.

Santo Amaro - BA, Terça-feira, 22 de Abril de 2024.

RENEE BUZAGR FONTES
BARRETO
NASCIMENTO:78831237500

Assinado de forma digital por RENE
BUZAGR FONTES BARRETO
NASCIMENTO:78831237500
Dados: 2024.07.19 10:20:07 -03'00'

Renée Buzahr Fontes Barreto Nascimento
CREA: 0500186596

Rede Ganha Tempo De Serviços Empresariais Ltda.
CNPJ: 13.758.956/0001-07
Vanessa Ferreira Da Silva Muricy - CPF: 019.274.575-13

Praça Purificação | S/N | Centro | Santo Amaro-Ba

www.pmsantoamaro.ba.ipmbrasil.org.br/

Este documento foi assinado digitalmente por SERASA Experian
EC3D2991566A0D2208C65CF1C42A7DE8

Prefeitura Municipal de Santo Amaro



MEMORIAL DESCRITIVO

Proprietário: Município de Santo Amaro
Quadra: 10 A
Lote: Área Remanescente 03
Área: 32.994,83 m²
Perímetro: 1.030,91 m

A **Área Remanescente 03 da Quadra 10A**, localizado no município de Santo Amaro - BA, na quadra formada pelo **Beco Secundário, 3ª Travessa da Ladeira, Rua O, Rua N, Área Remanescente e Rua do Morro**, de formato irregular, abrangendo uma área de **32.994,83 m²** (trinta e dois mil, novecentos e noventa e quatro metros quadrados e oitenta e três decímetros quadrados) e um perímetro de **1.030,91 m**.

Inicia-se a descrição no vértice **1** na coordenada (EX: **531.416,7290** NY: **8.613.516,5242**), no ângulo interno de **65°59'33"** com uma distância de **166,69 m** de frente até o vértice **2** de coordenada (EX: **531.410,0266** NY: **8.613.683,0761**), confrontando com **Área Remanescente**, daí deflete à direita no ângulo interno de **88°23'57"** com uma distância de **179,71 m** do lado direito até o vértice **3** de coordenada (EX: **531.589,7196** NY: **8.613.685,2829**), confrontando com **Área Remanescente**, daí deflete à direita no ângulo interno de **62°56'42"** com uma distância de **44,80 m** ao fundo até o vértice **4** de coordenada (EX: **531.569,8322** NY: **8.613.645,1341**), confrontando com **Lote 44**, daí deflete à esquerda no ângulo interno de **304°11'25"** com uma distância de **29,29 m** ao fundo até o vértice **5** de coordenada (EX: **531.598,8487** NY: **8.613.649,1290**), confrontando com **Lote 44**, daí deflete à esquerda no ângulo interno de **219°58'15"** com uma distância de **5,11 m** ao fundo até o vértice **6** de coordenada (EX: **531.602,2796** NY: **8.613.652,9141**), confrontando com **Rua O**, daí deflete à direita no ângulo interno de **67°29'57"** com uma distância de **1,84 m** ao fundo até o vértice **7** de coordenada (EX: **531.603,0651** NY: **8.613.651,2529**), confrontando com **Rua O**, daí deflete à esquerda no ângulo interno de **198°55'29"** com uma distância de **11,78 m** ao fundo até o vértice **8** de coordenada (EX: **531.611,2815** NY: **8.613.642,8138**), confrontando com **Rua O**, daí deflete à direita no ângulo interno de **178°18'05"** com uma distância de **4,05 m** ao fundo até o vértice **9** de coordenada (EX: **531.614,0183** NY: **8.613.639,8307**), confrontando com **Lote 43**, daí deflete à direita no ângulo interno de **87°55'37"** com uma distância de **4,56 m** ao fundo até o vértice **10** de coordenada (EX: **531.610,5481** NY: **8.613.636,8708**), confrontando com **Lote 42**, daí deflete à esquerda no ângulo interno de **274°11'29"** com uma distância de **5,64 m** ao fundo até o vértice **11** de coordenada (EX: **531.614,5138** NY: **8.613.632,8568**), confrontando com **Lote 42**, daí deflete à esquerda no ângulo interno de **180°00'01"** com uma distância de **3,46 m** ao fundo até o vértice **12** de coordenada (EX: **531.616,9434** NY: **8.613.630,3976**), confrontando com **Lote 41**, daí deflete à direita no ângulo interno de **180°00'00"** com uma distância de **7,02 m** ao fundo até o vértice **13** de coordenada (EX: **531.621,8769** NY: **8.613.625,4041**), confrontando com **Lote 40**, daí deflete à direita no ângulo interno de **84°59'58"** com uma distância de **2,05 m** ao fundo até o vértice **14** de coordenada (EX: **531.620,2959** NY: **8.613.624,0936**), confrontando com **Lote 39**, daí deflete à esquerda no ângulo interno de **268°19'47"** com uma distância de **6,35 m** ao fundo até o vértice **15** de coordenada (EX: **531.624,2011** NY: **8.613.619,0921**), confrontando com **Lote 39**, daí deflete à esquerda no ângulo interno de **180°20'49"** com uma distância de **4,43 m** ao fundo até o vértice **16** de coordenada (EX: **531.626,9467** NY: **8.613.615,6193**), confrontando com **Lote 38**, daí deflete à direita no ângulo interno de **174°26'19"** com uma distância de **4,43 m** ao fundo até o vértice **17** de coordenada (EX: **531.629,3467** NY: **8.613.611,8906**), confrontando com **Lote 37**, daí deflete à direita no ângulo interno de **177°39'14"** com uma distância de **6,76 m** ao fundo até o vértice **18** de coordenada (EX: **531.632,7713** NY: **8.613.606,0589**), confrontando com **Lote 36**, daí deflete à direita no ângulo interno de **98°36'24"** com uma distância de **4,12 m** ao fundo até o vértice **19** de coordenada (EX: **531.629,5718** NY: **8.613.603,4653**), confrontando com **Rua N**, daí deflete à direita no ângulo interno de **86°26'44"** com uma distância de **14,47 m** ao fundo até o vértice **20** de coordenada (EX: **531.621,1724** NY: **8.613.603,4653**).

Rede Ganha Tempo De Serviços Empresariais Ltda.

CNPJ: 13.758.956/0001-07

Vanessa Ferreira Da Silva Muricy - CPF: 019.274.575-13

Praça Purificação | S/N | Centro | Santo Amaro-Ba

www.pmsantoamaro.ba.ipmbrasil.org.br/

Este documento foi assinado digitalmente por SERASA Experian
EC3D2991566A0D2208C65CF1C42A7DE8

Prefeitura Municipal de Santo Amaro



8.613.615,2518), confrontando com **Lote 31**, daí deflete à esquerda no ângulo interno de **184°14'37"** com uma distância de **4,41 m** ao fundo até o vértice **21** de coordenada (EX: **531.618,3521** NY: **8.613.618,6466**), confrontando com **Lote 32**, daí deflete à esquerda no ângulo interno de **181°01'31"** com uma distância de **6,74 m** ao fundo até o vértice **22** de coordenada (EX: **531.613,9514** NY: **8.613.623,7551**), confrontando com **Lote 33**, daí deflete à direita no ângulo interno de **92°07'56"** com uma distância de **0,84 m** ao fundo até o vértice **23** de coordenada (EX: **531.614,5662** NY: **8.613.624,3259**), confrontando com **Lote 34**, daí deflete à esquerda no ângulo interno de **273°06'06"** com uma distância de **6,25 m** ao fundo até o vértice **24** de coordenada (EX: **531.610,0721** NY: **8.613.628,6692**), confrontando com **Lote 34**, daí deflete à direita no ângulo interno de **89°22'12"** com uma distância de **0,52 m** ao fundo até o vértice **25** de coordenada (EX: **531.610,4353** NY: **8.613.629,0368**), confrontando com **Lote 35**, daí deflete à esquerda no ângulo interno de **271°12'00"** com uma distância de **6,65 m** ao fundo até o vértice **26** de coordenada (EX: **531.605,6095** NY: **8.613.633,6087**), confrontando com **Lote 35**, daí deflete à esquerda no ângulo interno de **268°24'31"** com uma distância de **15,67 m** ao fundo até o vértice **27** de coordenada (EX: **531.594,5192** NY: **8.613.622,5354**), confrontando com **Lote 35**, daí deflete à esquerda no ângulo interno de **266°02'39"** com uma distância de **2,02 m** ao fundo até o vértice **28** de coordenada (EX: **531.595,8422** NY: **8.613.621,0134**), confrontando com **Lote 35**, daí deflete à esquerda no ângulo interno de **222°07'33"** com uma distância de **0,59 m** ao fundo até o vértice **29** de coordenada (EX: **531.596,4278** NY: **8.613.620,9428**), confrontando com **Lote 35**, daí deflete à direita no ângulo interno de **142°27'50"** com uma distância de **4,28 m** ao fundo até o vértice **30** de coordenada (EX: **531.599,4825** NY: **8.613.617,9504**), confrontando com **Lote 35**, daí deflete à esquerda no ângulo interno de **182°13'11"** com uma distância de **5,61 m** ao fundo até o vértice **31** de coordenada (EX: **531.603,6402** NY: **8.613.614,1816**), confrontando com **Lote 34**, daí deflete à esquerda no ângulo interno de **265°03'50"** com uma distância de **0,45 m** ao fundo até o vértice **32** de coordenada (EX: **531.603,9721** NY: **8.613.614,4898**), confrontando com **Lote 34**, daí deflete à direita no ângulo interno de **88°14'34"** com uma distância de **5,23 m** ao fundo até o vértice **33** de coordenada (EX: **531.607,4086** NY: **8.613.610,5527**), confrontando com **Lote 33**, daí deflete à direita no ângulo interno de **85°22'16"** com uma distância de **7,00 m** ao fundo até o vértice **34** de coordenada (EX: **531.601,7783** NY: **8.613.606,3884**), confrontando com **Lote 30**, daí deflete à direita no ângulo interno de **89°26'32"** com uma distância de **7,98 m** ao fundo até o vértice **35** de coordenada (EX: **531.597,0955** NY: **8.613.612,8504**), confrontando com **Lote 29**, daí deflete à esquerda no ângulo interno de **288°04'11"** com uma distância de **7,39 m** ao fundo até o vértice **36** de coordenada (EX: **531.592,7512** NY: **8.613.606,8712**), confrontando com **Lote 29**, daí deflete à direita no ângulo interno de **180°00'00"** com uma distância de **4,86 m** ao fundo até o vértice **37** de coordenada (EX: **531.589,8934** NY: **8.613.602,9378**), confrontando com **Lote 28**, daí deflete à esquerda no ângulo interno de **180°00'01"** com uma distância de **5,65 m** ao fundo até o vértice **38** de coordenada (EX: **531.586,5727** NY: **8.613.598,3674**), confrontando com **Lote 27**, daí deflete à direita no ângulo interno de **179°59'59"** com uma distância de **13,55 m** ao fundo até o vértice **39** de coordenada (EX: **531.578,6096** NY: **8.613.587,4076**), confrontando com **Lote 26**, daí deflete à esquerda no ângulo interno de **180°00'00"** com uma distância de **12,55 m** ao fundo até o vértice **40** de coordenada (EX: **531.571,2331** NY: **8.613.577,2550**), confrontando com **Lote 25**, daí deflete à esquerda no ângulo interno de **262°47'14"** com uma distância de **1,58 m** ao fundo até o vértice **41** de coordenada (EX: **531.572,3817** NY: **8.613.576,1759**), confrontando com **Lote 25**, daí deflete à direita no ângulo interno de **86°40'32"** com uma distância de **6,57 m** ao fundo até o vértice **42** de coordenada (EX: **531.567,6157** NY: **8.613.571,6591**), confrontando com **Lote 24**, daí deflete à esquerda no ângulo interno de **187°25'49"** com uma distância de **6,69 m** ao fundo até o vértice **43** de coordenada (EX: **531.563,3941** NY: **8.613.566,4659**), confrontando com **Lote 23**, daí deflete à esquerda no ângulo interno de **183°06'24"** com uma distância de **10,04 m** ao fundo até o vértice **44** de coordenada (EX: **531.557,4912** NY: **8.613.558,3415**), confrontando com **Lote 22**, daí deflete à esquerda no ângulo interno de **180°00'00"** com uma distância de **5,66 m** ao fundo até o vértice **45** de coordenada (EX: **531.554,1668** NY: **8.613.553,7660**), confrontando com **Lote 20**, daí deflete à

Rede Ganha Tempo De Serviços Empresariais Ltda.

CNPJ: 13.758.956/0001-07

Vanessa Ferreira Da Silva Muricy - CPF: 019.274.575-13

Praça Purificação | S/N | Centro | Santo Amaro-Ba

www.pmsantoamaro.ba.ipmbrasil.org.br/

Este documento foi assinado digitalmente por SERASA Experian
EC3D2991566A0D2208C65CF1C42A7DE8

Prefeitura Municipal de Santo Amaro



esquerda no ângulo interno de **267°14'47"** com uma distância de **10,93 m** ao fundo até o vértice **46** de coordenada (EX: **531.562,6881** NY: **8.613.546,9258**), confrontando com **Lote 20**, daí deflete à direita no ângulo interno de **98°23'36"** com uma distância de **33,77 m** ao fundo até o vértice **47** de coordenada (EX: **531.545,6166** NY: **8.613.517,7829**), confrontando com **Rua N**, daí deflete à direita no ângulo interno de **96°03'52"** com uma distância de **15,59 m** ao fundo até o vértice **48** de coordenada (EX: **531.531,4120** NY: **8.613.524,1955**), confrontando com **Lote 19**, daí deflete à esquerda no ângulo interno de **232°30'35"** com uma distância de **8,25 m** ao fundo até o vértice **49** de coordenada (EX: **531.524,1403** NY: **8.613.520,2944**), confrontando com **Lote 19**, daí deflete à esquerda no ângulo interno de **257°23'39"** com uma distância de **10,97 m** ao fundo até o vértice **50** de coordenada (EX: **531.527,0910** NY: **8.613.509,7313**), confrontando com **Lote 19**, daí deflete à direita no ângulo interno de **149°44'07"** com uma distância de **7,57 m** ao fundo até o vértice **51** de coordenada (EX: **531.525,1764** NY: **8.613.502,4114**), confrontando com **Lote 19**, daí deflete à esquerda no ângulo interno de **272°34'59"** com uma distância de **10,25 m** ao fundo até o vértice **52** de coordenada (EX: **531.535,1950** NY: **8.613.500,2683**), confrontando com **Lote 19**, daí deflete à esquerda no ângulo interno de **182°48'04"** com uma distância de **0,78 m** ao fundo até o vértice **53** de coordenada (EX: **531.535,9669** NY: **8.613.500,1422**), confrontando com **Lote 19**, daí deflete à esquerda no ângulo interno de **197°05'44"** com uma distância de **0,97 m** ao fundo até o vértice **54** de coordenada (EX: **531.536,9289** NY: **8.613.500,2744**), confrontando com **Lote 19**, daí deflete à esquerda no ângulo interno de **188°35'30"** com uma distância de **0,88 m** ao fundo até o vértice **55** de coordenada (EX: **531.537,7736** NY: **8.613.500,5232**), confrontando com **Lote 19**, daí deflete à esquerda no ângulo interno de **188°07'49"** com uma distância de **0,84 m** ao fundo até o vértice **56** de coordenada (EX: **531.538,5349** NY: **8.613.500,8709**), confrontando com **Lote 19**, daí deflete à direita no ângulo interno de **53°50'03"** com uma distância de **28,27 m** ao fundo até o vértice **57** de coordenada (EX: **531.532,8399** NY: **8.613.473,1809**), confrontando com **Rua N**, daí deflete à direita no ângulo interno de **169°49'14"** com uma distância de **9,96 m** ao fundo até o vértice **58** de coordenada (EX: **531.529,1391** NY: **8.613.463,9289**), confrontando com **Rua N**, daí deflete à direita no ângulo interno de **174°27'30"** com uma distância de **13,28 m** ao fundo até o vértice **59** de coordenada (EX: **531.523,0395** NY: **8.613.452,1329**), confrontando com **Rua N**, daí deflete à direita no ângulo interno de **63°05'33"** com uma distância de **12,26 m** do lado esquerdo até o vértice **60** de coordenada (EX: **531.515,8782** NY: **8.613.462,0808**), confrontando com **Lote 15**, daí deflete à esquerda no ângulo interno de **274°00'23"** com uma distância de **5,77 m** do lado esquerdo até o vértice **61** de coordenada (EX: **531.511,4425** NY: **8.613.458,3910**), confrontando com **Lote 15**, daí deflete à esquerda no ângulo interno de **264°39'02"** com uma distância de **15,95 m** do lado esquerdo até o vértice **62** de coordenada (EX: **531.520,4527** NY: **8.613.445,2351**), confrontando com **Lote 15**, daí deflete à direita no ângulo interno de **122°02'51"** com uma distância de **4,15 m** do lado esquerdo até o vértice **63** de coordenada (EX: **531.518,7959** NY: **8.613.441,4332**), confrontando com **Rua O**, daí deflete à direita no ângulo interno de **153°04'40"** com uma distância de **23,69 m** do lado esquerdo até o vértice **64** de coordenada (EX: **531.500,5281** NY: **8.613.426,3574**), confrontando com **Lote 78**, daí deflete à direita no ângulo interno de **88°44'18"** com uma distância de **4,92 m** do lado esquerdo até o vértice **65** de coordenada (EX: **531.497,4836** NY: **8.613.430,2165**), confrontando com **Lote 77**, daí deflete à esquerda no ângulo interno de **260°31'34"** com uma distância de **5,01 m** do lado esquerdo até o vértice **66** de coordenada (EX: **531.493,0927** NY: **8.613.427,8030**), confrontando com **Lote 77**, daí deflete à direita no ângulo interno de **88°07'48"** com uma distância de **6,38 m** do lado esquerdo até o vértice **67** de coordenada (EX: **531.490,2054** NY: **8.613.433,4878**), confrontando com **Lote 76**, daí deflete à esquerda no ângulo interno de **180°00'00"** com uma distância de **5,97 m** do lado esquerdo até o vértice **68** de coordenada (EX: **531.487,5012** NY: **8.613.438,8119**), confrontando com **Lote 75**, daí deflete à esquerda no ângulo interno de **180°00'00"** com uma distância de **4,27 m** do lado esquerdo até o vértice **69** de coordenada (EX: **531.485,5664** NY: **8.613.442,6212**), confrontando com **Lote 74**, daí deflete à direita no ângulo interno de **90°42'31"** com uma distância de **1,70 m** do lado esquerdo até o vértice **70** de coordenada (EX: **531.487,0747** NY: **8.613.443,4109**), confrontando com **Lote 73**,

Rede Ganha Tempo De Serviços Empresariais Ltda.

CNPJ: 13.758.956/0001-07

Vanessa Ferreira Da Silva Muricy - CPF: 019.274.575-13

Praça Purificação | S/N | Centro | Santo Amaro-Ba

www.pmsantoamaro.ba.ipmbrasil.org.br/

Este documento foi assinado digitalmente por SERASA Experian
EC3D2991566A0D2208C65CF1C42A7DE8

Prefeitura Municipal de Santo Amaro



daí deflete à esquerda no ângulo interno de **280°38'05"** com uma distância de **6,08 m** do lado esquerdo até o vértice **71** de coordenada (**EX: 531.483,3065 NY: 8.613.448,1876**), confrontando com **Lote 73**, daí deflete à esquerda no ângulo interno de **258°37'28"** com uma distância de **4,48 m** do lado esquerdo até o vértice **72** de coordenada (**EX: 531.479,3094 NY: 8.613.446,1603**), confrontando com **Lote 73**, daí deflete à direita no ângulo interno de **89°13'59"** com uma distância de **5,16 m** do lado esquerdo até o vértice **73** de coordenada (**EX: 531.477,0380 NY: 8.613.450,7914**), confrontando com **Lote 72**, daí deflete à esquerda no ângulo interno de **185°04'24"** com uma distância de **6,00 m** do lado esquerdo até o vértice **74** de coordenada (**EX: 531.473,9317 NY: 8.613.455,9205**), confrontando com **Lote 71**, daí deflete à direita no ângulo interno de **92°47'16"** com uma distância de **2,58 m** do lado esquerdo até o vértice **75** de coordenada (**EX: 531.476,0692 NY: 8.613.457,3616**), confrontando com **Lote 70**, daí deflete à esquerda no ângulo interno de **274°16'53"** com uma distância de **4,33 m** do lado esquerdo até o vértice **76** de coordenada (**EX: 531.473,3859 NY: 8.613.460,7629**), confrontando com **Lote 70**, daí deflete à direita no ângulo interno de **180°00'00"** com uma distância de **6,83 m** do lado esquerdo até o vértice **77** de coordenada (**EX: 531.469,1548 NY: 8.613.466,1263**), confrontando com **Lote 68**, daí deflete à direita no ângulo interno de **83°39'09"** com uma distância de **3,00 m** do lado esquerdo até o vértice **78** de coordenada (**EX: 531.471,7048 NY: 8.613.467,7149**), confrontando com **Lote 67**, daí deflete à esquerda no ângulo interno de **276°20'51"** com uma distância de **5,09 m** do lado esquerdo até o vértice **79** de coordenada (**EX: 531.468,5523 NY: 8.613.471,7111**), confrontando com **Lote 67**, daí deflete à esquerda no ângulo interno de **180°00'00"** com uma distância de **5,59 m** do lado esquerdo até o vértice **80** de coordenada (**EX: 531.465,0870 NY: 8.613.476,1036**), confrontando com **Lote 66**, daí deflete à esquerda no ângulo interno de **262°22'17"** com uma distância de **0,73 m** do lado esquerdo até o vértice **81** de coordenada (**EX: 531.464,4581 NY: 8.613.475,7311**), confrontando com **Lote 66**, daí deflete à direita no ângulo interno de **91°55'11"** com uma distância de **7,28 m** do lado esquerdo até o vértice **82** de coordenada (**EX: 531.460,5382 NY: 8.613.481,8697**), confrontando com **Lote 65**, daí deflete à direita no ângulo interno de **91°31'25"** com uma distância de **0,91 m** do lado esquerdo até o vértice **83** de coordenada (**EX: 531.461,2901 NY: 8.613.482,3785**), confrontando com **Lote 64**, daí deflete à esquerda no ângulo interno de **271°54'05"** com uma distância de **6,06 m** do lado esquerdo até o vértice **84** de coordenada (**EX: 531.457,7302 NY: 8.613.487,2809**), confrontando com **Lote 64**, daí deflete à direita no ângulo interno de **85°41'58"** com uma distância de **0,18 m** do lado esquerdo até o vértice **85** de coordenada (**EX: 531.457,8795 NY: 8.613.487,3731**), confrontando com **Lote 63**, daí deflete à esquerda no ângulo interno de **272°29'47"** com uma distância de **5,70 m** do lado esquerdo até o vértice **86** de coordenada (**EX: 531.454,6777 NY: 8.613.492,0876**), confrontando com **Lote 63**, daí deflete à direita no ângulo interno de **89°09'33"** com uma distância de **3,29 m** do lado esquerdo até o vértice **87** de coordenada (**EX: 531.457,4295 NY: 8.613.493,8980**), confrontando com **Via de Acesso**, daí deflete à esquerda no ângulo interno de **263°58'45"** com uma distância de **3,07 m** do lado esquerdo até o vértice **88** de coordenada (**EX: 531.456,0200 NY: 8.613.496,6265**), confrontando com **Via de Acesso**, daí deflete à esquerda no ângulo interno de **278°04'30"** com uma distância de **5,60 m** do lado esquerdo até o vértice **89** de coordenada (**EX: 531.451,4553 NY: 8.613.493,3832**), confrontando com **Via de Acesso**, daí deflete à direita no ângulo interno de **92°52'29"** com uma distância de **6,16 m** do lado esquerdo até o vértice **90** de coordenada (**EX: 531.447,6370 NY: 8.613.498,2233**), confrontando com **Lote 62**, daí deflete à esquerda no ângulo interno de **180°00'02"** com uma distância de **6,38 m** do lado esquerdo até o vértice **91** de coordenada (**EX: 531.443,6839 NY: 8.613.503,2343**), confrontando com **Lote 61**, daí deflete à direita no ângulo interno de **179°59'58"** com uma distância de **6,15 m** do lado esquerdo até o vértice **92** de coordenada (**EX: 531.439,8740 NY: 8.613.508,0637**), confrontando com **Lote 60**, daí deflete à esquerda no ângulo interno de **180°00'01"** com uma distância de **6,34 m** do lado esquerdo até o vértice **93** de coordenada (**EX: 531.435,9458 NY: 8.613.513,0432**), confrontando com **Lote 59**, daí deflete à direita no ângulo interno de **180°00'00"** com uma distância de **6,48 m** do lado esquerdo até o vértice **94** de coordenada (**EX: 531.431,9335 NY: 8.613.518,1291**), confrontando com **Lote 58**, daí deflete à direita no ângulo interno de **180°00'00"** com uma

Rede Ganha Tempo De Serviços Empresariais Ltda.

CNPJ: 13.758.956/0001-07

Vanessa Ferreira Da Silva Muricy - CPF: 019.274.575-13

Praça Purificação | S/N | Centro | Santo Amaro-Ba

www.pmsantoamaro.ba.ipmbrasil.org.br/

Este documento foi assinado digitalmente por SERASA Experian
EC3D2991566A0D2208C65CF1C42A7DE8

Prefeitura Municipal de Santo Amaro



distância de **6,21 m** do lado esquerdo até o vértice **95** de coordenada (**EX: 531.428,0892 NY: 8.613.523,0022**), confrontando com **Lote 57**, daí deflete à esquerda no ângulo interno de **258°53'45"** com uma distância de **10,28 m** do lado esquerdo até o vértice **96** de coordenada (**EX: 531.418,9475 NY: 8.613.518,3110**), confrontando com **Lote 57**, daí deflete à esquerda no ângulo interno de **251°28'23"** com uma distância de **0,65 m** do lado esquerdo até o vértice **97** de coordenada (**EX: 531.419,0450 NY: 8.613.517,6694**), confrontando com **Lote 57**, daí deflete à direita no ângulo interno de **107°40'26"** com uma distância de **2,58 m** do lado esquerdo até o vértice **1** de coordenada (**EX: 531.416,7290 NY: 8.613.516,5242**), confrontando com **Beco Secundário**. Do vértice **97** com azimute **88°03'52"** ao vértice **98** na coordenada **EX: 531.494,6964 NY: 8.613.524,9837** há uma distancia de **100,61 m**, a partir daí, no azimute de **115°17'49"** com uma distância de **12,57 m** até o ponto **99** de coordenada **EX: 531.506,0621 NY: 8.613.519,6119**, confrontando com a **lote 16**, deste ponto deflete à direita com uma distância de **7,99 m** até o ponto **100** de coordenada **EX: 531.513,2869 NY: 8.613.516,1971**, confrontando com **Lote 17**, deste ponto deflete à direita o ponto **101** de coordenada **EX: 531.520,5116 NY: 8.613.512,7824**, confrontando com **Lote 18**, deste ponto deflete à direita no azimute de **206°45'36"** com uma distância de **12,56 m** até o ponto **102** de coordenada **EX: 531.514,8586 NY: 8.613.501,5718**, confrontando com **Lote 18**, deste ponto deflete à direita no azimute de **295°17'50"** com uma distância de **7,70 m** até o vértice **103** de coordenada **EX: 531.507,8960 NY: 8.613.504,8626**, confrontando com **Lote 18**, deste ponto deflete à direita no azimute de **295°17'49"** com uma distância de **7,99 m** ao fundo até o ponto **104** de coordenada **EX: 531.500,6712 NY: 8.613.508,2773**, confrontando com **Lote 17**, deste ponto deflete à direita no azimute de **294°34'05"** com uma distância de **12,68 m** até o ponto **105** de coordenada **EX: 531.489,1436 NY: 8.613.513,5473**, confrontando com **Lote 16**, deste ponto deflete à direita no azimute de **25°53'55"** com uma distância de **12,71 m** do lado esquerdo até o ponto **98** de coordenada **EX: 531.494,6964 NY: 8.613.524,9837**. Do ponto **98** no azimute **54°43'41"** com distância **70,80 m** até o vértice **107** de coordenada **EX: 531.546,5315 NY: 8.613.552,6902**, confrontando com a **Lote 21**, deste ponto deflete à direita no azimute de **307°58'33"** com uma distância de **4,41 m** do lado direito até o ponto **108** de coordenada **EX: 531.543,0537 NY: 8.613.555,4049**, confrontando com a **Lote 21**, deste ponto deflete à direita no azimute de **35°50'12"** com uma distância de **3,47 m** até o ponto **109** de coordenada **EX: 531.545,0881 NY: 8.613.558,2218**, confrontando com a **Lote 21**, daí deflete a direita no ponto **106** no azimute de **127°10'52"** com uma distância de **4,38 m**, daí deflete a direita no azimute de **215°20'21"** com uma distância de **3,54 m** até o vértice **107** de coordenada **EX: 531.546,5315 NY: 8.613.552,6902**, confrontando com a **Lote 21**.

Santo Amaro - BA, Terça-feira, 22 de Abril de 2024.

RENEE BUZAHR FONTES
BARRETO
NASCIMENTO:78831237500

Assinado de forma digital por
RENEE BUZAHR FONTES BARRETO
NASCIMENTO:78831237500
Dados: 2024.07.19 10:20:16 -03'00'

Renée Buzahr Fontes Barreto Nascimento
CREA: 0500186596

Rede Ganha Tempo De Serviços Empresariais Ltda.
CNPJ: 13.758.956/0001-07
Vanessa Ferreira Da Silva Muricy - CPF: 019.274.575-13

Praça Purificação | S/N | Centro | Santo Amaro-Ba

www.pmsantoamaro.ba.ipmbrasil.org.br/

Este documento foi assinado digitalmente por SERASA Experian
EC3D2991566A0D2208C65CF1C42A7DE8

Prefeitura Municipal de Santo Amaro



MEMORIAL DESCRITIVO

Proprietário: Município de Santo Amaro
Quadra: 10 B
Lote: Área Remanescente
Área: 470,17 m²
Perímetro: 182,12 m

A **Área Remanescente da Quadra 10B**, localizado no município de Santo Amaro - BA, na quadra formada pela **Rua do Sacramento, Área Remanescente, Rua O, Rua N e Rua do Morro**, de formato irregular, abrangendo uma área de **470,17 m²** (quatrocentos e setenta metros quadrados e dezessete decímetros quadrados) e um perímetro de **182,12 m**.

Para quem de dentro da Área Remanescente olha para a Lote 02, inicia-se a descrição no vértice **1** na coordenada (EX: **531.653,6910** NY: **8.613.573,8956**), no ângulo interno de **270°08'47"** com uma distância de **86,93 m** de frente até o vértice **2** de coordenada (EX: **531.685,2026** NY: **8.613.492,8766**), confrontando com **Lote 02**, daí deflete à direita no ângulo interno de **93°19'19"** com uma distância de **10,47 m** do lado direito até o vértice **3** de coordenada (EX: **531.675,6766** NY: **8.613.488,5202**), confrontando com **Equipamento Público Comunitário**, daí deflete à esquerda no ângulo interno de **197°10'19"** com uma distância de **138,04 m** do lado direito até o vértice **4** de coordenada (EX: **531.572,6866** NY: **8.613.396,6075**), confrontando com **Área Remanescente da Quadra 08**, daí deflete à direita no ângulo interno de **91°58'41"** com uma distância de **11,67 m** ao fundo até o vértice **5** de coordenada (EX: **531.564,6199** NY: **8.613.405,0413**), confrontando com **Rua do Morro**, daí deflete à direita no ângulo interno de **117°20'30"** com uma distância de **3,35 m** ao fundo até o vértice **6** de coordenada (EX: **531.565,7061** NY: **8.613.408,2077**), confrontando com **Rua do Morro**, daí deflete à esquerda no ângulo interno de **187°35'54"** com uma distância de **18,42 m** ao fundo até o vértice **7** de coordenada (EX: **531.569,3272** NY: **8.613.426,2725**), confrontando com **Lote 28**, daí deflete à direita no ângulo interno de **176°49'16"** com uma distância de **6,69 m** ao fundo até o vértice **8** de coordenada (EX: **531.571,0025** NY: **8.613.432,7442**), confrontando com **Lote 28**, daí deflete à esquerda no ângulo interno de **243°27'44"** com uma distância de **4,91 m** ao fundo até o vértice **9** de coordenada (EX: **531.567,3021** NY: **8.613.435,9668**), confrontando com **Lote 28**, daí deflete à direita no ângulo interno de **100°59'32"** com uma distância de **1,48 m** ao fundo até o vértice **10** de coordenada (EX: **531.568,0456** NY: **8.613.437,2514**), confrontando com **Lote 26**, daí deflete à esquerda no ângulo interno de **273°41'36"** com uma distância de **5,75 m** ao fundo até o vértice **11** de coordenada (EX: **531.562,8962** NY: **8.613.439,8038**), confrontando com **Lote 26**, daí deflete à direita no ângulo interno de **165°10'24"** com uma distância de **6,04 m** ao fundo até o vértice **12** de coordenada (EX: **531.558,3492** NY: **8.613.443,7833**), confrontando com **Lote 25**, daí deflete à direita no ângulo interno de **178°19'31"** com uma distância de **6,26 m** ao fundo até o vértice **13** de coordenada (EX: **531.553,7622** NY: **8.613.448,0410**), confrontando com **Lote 24**, daí deflete à esquerda no ângulo interno de **268°30'06"** com uma distância de **2,02 m** ao fundo até o vértice **14** de coordenada (EX: **531.552,3471** NY: **8.613.446,5943**), confrontando com **Lote 24**, daí deflete à direita no ângulo interno de **89°17'23"** com uma distância de **6,36 m** ao fundo até o vértice **15** de coordenada (EX: **531.547,8546** NY: **8.613.451,0988**), confrontando com **Lote 23**, daí deflete à esquerda no ângulo interno de **270°25'36"** com uma distância de **7,95 m** ao fundo até o vértice **16** de coordenada (EX: **531.542,2694** NY: **8.613.445,4448**), confrontando com **Lote 23**, daí deflete à direita no ângulo interno de **92°55'29"** com uma distância de **8,67 m** ao fundo até o vértice **17** de coordenada (EX: **531.535,7979** NY: **8.613.451,2157**), confrontando com **Lote 22**, daí deflete à esquerda no ângulo interno de **273°44'10"** com uma distância de **11,81 m** ao fundo até o vértice **18** de coordenada (EX: **531.528,5267** NY: **8.613.441,9051**), confrontando com **Lote 22**, daí deflete à direita no ângulo interno de **78°07'52"** com uma distância de **0,86 m** ao fundo até o vértice **19** de coordenada (EX: **531.527,9691** NY: **8.613.442,5662**), confrontando com **Rua N**, daí deflete à direita no ângulo interno de **144°28'50"** com uma distância de **3,94 m** ao fundo até o vértice **20**

Rede Ganha Tempo De Serviços Empresariais Ltda.

CNPJ: 13.758.956/0001-07

Vanessa Ferreira Da Silva Muricy - CPF: 019.274.575-13

Praça Purificação | S/N | Centro | Santo Amaro-Ba

www.pmsantoamaro.ba.ipmbrasil.org.br/

Este documento foi assinado digitalmente por SERASA Experian
EC3D2991566A0D2208C65CF1C42A7DE8

Prefeitura Municipal de Santo Amaro



de coordenada (EX: **531.527,6519** NY: **8.613.446,4890**), confrontando com **Rua N**, daí deflete à direita no ângulo interno de **165°16'10"** com uma distância de **2,18 m** ao fundo até o vértice **21** de coordenada (EX: **531.528,0336** NY: **8.613.448,6303**), confrontando com **Rua N**, daí deflete à direita no ângulo interno de **168°07'12"** com uma distância de **2,55 m** ao fundo até o vértice **22** de coordenada (EX: **531.528,9893** NY: **8.613.450,9973**), confrontando com **Rua N**, daí deflete à direita no ângulo interno de **176°15'09"** com uma distância de **3,49 m** ao fundo até o vértice **23** de coordenada (EX: **531.530,5040** NY: **8.613.454,1399**), confrontando com **Rua N**, daí deflete à esquerda no ângulo interno de **180°17'26"** com uma distância de **5,77 m** ao fundo até o vértice **24** de coordenada (EX: **531.532,9827** NY: **8.613.459,3497**), confrontando com **Rua N**, daí deflete à esquerda no ângulo interno de **183°49'57"** com uma distância de **6,81 m** ao fundo até o vértice **25** de coordenada (EX: **531.535,4908** NY: **8.613.465,6806**), confrontando com **Rua N**, daí deflete à direita no ângulo interno de **178°34'03"** com uma distância de **4,59 m** ao fundo até o vértice **26** de coordenada (EX: **531.537,2862** NY: **8.613.469,9013**), confrontando com **Rua N**, daí deflete à direita no ângulo interno de **175°46'07"** com uma distância de **6,76 m** ao fundo até o vértice **27** de coordenada (EX: **531.540,3834** NY: **8.613.475,9082**), confrontando com **Rua N**, daí deflete à esquerda no ângulo interno de **190°35'26"** com uma distância de **5,88 m** ao fundo até o vértice **28** de coordenada (EX: **531.542,0703** NY: **8.613.481,5365**), confrontando com **Rua N**, daí deflete à esquerda no ângulo interno de **185°32'42"** com uma distância de **12,57 m** ao fundo até o vértice **29** de coordenada (EX: **531.544,4987** NY: **8.613.493,8689**), confrontando com **Rua N**, daí deflete à direita no ângulo interno de **77°55'39"** com uma distância de **14,65 m** do lado esquerdo até o vértice **30** de coordenada (EX: **531.557,9602** NY: **8.613.488,0958**), confrontando com **Lote 21**, daí deflete à esquerda no ângulo interno de **271°51'32"** com uma distância de **6,55 m** do lado esquerdo até o vértice **31** de coordenada (EX: **531.560,3434** NY: **8.613.494,1916**), confrontando com **Lote 21**, daí deflete à esquerda no ângulo interno de **200°42'31"** com uma distância de **7,51 m** do lado esquerdo até o vértice **32** de coordenada (EX: **531.560,4279** NY: **8.613.501,6974**), confrontando com **Lote 20**, daí deflete à esquerda no ângulo interno de **246°00'10"** com uma distância de **12,83 m** do lado esquerdo até o vértice **33** de coordenada (EX: **531.548,7668** NY: **8.613.507,0466**), confrontando com **Lote 20**, daí deflete à direita no ângulo interno de **93°05'44"** com uma distância de **4,80 m** do lado esquerdo até o vértice **34** de coordenada (EX: **531.550,5286** NY: **8.613.511,5086**), confrontando com **Rua N**, daí deflete à direita no ângulo interno de **171°55'36"** com uma distância de **8,88 m** do lado esquerdo até o vértice **35** de coordenada (EX: **531.554,9194** NY: **8.613.519,2316**), confrontando com **Rua N**, daí deflete à direita no ângulo interno de **179°25'32"** com uma distância de **18,44 m** do lado esquerdo até o vértice **36** de coordenada (EX: **531.564,1944** NY: **8.613.535,1711**), confrontando com **Rua N**, daí deflete à esquerda no ângulo interno de **185°53'56"** com uma distância de **8,49 m** do lado esquerdo até o vértice **37** de coordenada (EX: **531.567,6869** NY: **8.613.542,9078**), confrontando com **Rua N**, daí deflete à direita no ângulo interno de **169°05'00"** com uma distância de **12,36 m** do lado esquerdo até o vértice **38** de coordenada (EX: **531.574,8139** NY: **8.613.553,0065**), confrontando com **Rua N**, daí deflete à direita no ângulo interno de **173°29'25"** com uma distância de **10,88 m** do lado esquerdo até o vértice **39** de coordenada (EX: **531.582,0549** NY: **8.613.561,1274**), confrontando com **Rua N**, daí deflete à direita no ângulo interno de **153°14'35"** com uma distância de **4,07 m** do lado esquerdo até o vértice **40** de coordenada (EX: **531.585,8435** NY: **8.613.562,6213**), confrontando com **Rua N**, daí deflete à direita no ângulo interno de **110°05'54"** com uma distância de **17,78 m** do lado esquerdo até o vértice **41** de coordenada (EX: **531.597,6519** NY: **8.613.549,3304**), confrontando com **Rua 19**, daí deflete à direita no ângulo interno de **83°53'18"** com uma distância de **3,68 m** do lado esquerdo até o vértice **42** de coordenada (EX: **531.594,6590** NY: **8.613.547,1949**), confrontando com **Lote 11**, daí deflete à esquerda no ângulo interno de **193°54'59"** com uma distância de **12,35 m** do lado esquerdo até o vértice **43** de coordenada (EX: **531.586,6278** NY: **8.613.537,8168**), confrontando com **Lote 10**, daí deflete à direita no ângulo interno de **168°19'48"** com uma distância de **5,61 m** do lado esquerdo até o vértice **44** de coordenada (EX: **531.582,1887** NY: **8.613.534,3792**), confrontando com **Lote 11**, daí deflete à esquerda no ângulo interno de **267°58'47"** com uma distância de **15,89 m** do lado esquerdo até o vértice **45** de coordenada (EX: **531.591,4698** NY:

Rede Ganha Tempo De Serviços Empresariais Ltda.

CNPJ: 13.758.956/0001-07

Vanessa Ferreira Da Silva Muricy - CPF: 019.274.575-13

Praça Purificação | S/N | Centro | Santo Amaro-Ba

www.pmsantoamaro.ba.ipmbrasil.org.br/

Este documento foi assinado digitalmente por SERASA Experian
EC3D2991566A0D2208C65CF1C42A7DE8

Prefeitura Municipal de Santo Amaro



8.613.521,4791), confrontando com **Lote 11**, daí deflete à direita no ângulo interno de **105°54'23"** com uma distância de **12,43 m** do lado esquerdo até o vértice **46** de coordenada (EX: **531.583,7553** NY: **8.613.511,7318**), confrontando com **Rua K**, daí deflete à esquerda no ângulo interno de **283°57'24"** com uma distância de **5,72 m** do lado esquerdo até o vértice **47** de coordenada (EX: **531.588,9686** NY: **8.613.509,3666**), confrontando com **Rua K**, daí deflete à esquerda no ângulo interno de **267°35'27"** com uma distância de **9,43 m** do lado esquerdo até o vértice **48** de coordenada (EX: **531.593,2205** NY: **8.613.517,7794**), confrontando com **Rua K**, daí deflete à direita no ângulo interno de **176°18'04"** com uma distância de **13,66 m** do lado esquerdo até o vértice **49** de coordenada (EX: **531.600,1551** NY: **8.613.529,5467**), confrontando com **Rua K**, daí deflete à direita no ângulo interno de **167°59'50"** com uma distância de **9,13 m** do lado esquerdo até o vértice **50** de coordenada (EX: **531.606,3265** NY: **8.613.536,2782**), confrontando com **Rua K**, daí deflete à direita no ângulo interno de **102°17'55"** com uma distância de **12,97 m** do lado esquerdo até o vértice **51** de coordenada (EX: **531.617,5315** NY: **8.613.529,7527**), confrontando com **Lote 08**, daí deflete à esquerda no ângulo interno de **271°36'35"** com uma distância de **4,88 m** do lado esquerdo até o vértice **52** de coordenada (EX: **531.619,8677** NY: **8.613.534,0365**), confrontando com **Lote 08**, daí deflete à direita no ângulo interno de **89°42'24"** com uma distância de **2,40 m** do lado esquerdo até o vértice **53** de coordenada (EX: **531.621,9706** NY: **8.613.532,8757**), confrontando com **Lote 07**, daí deflete à esquerda no ângulo interno de **267°24'48"** com uma distância de **6,24 m** do lado esquerdo até o vértice **54** de coordenada (EX: **531.625,2297** NY: **8.613.538,1972**), confrontando com **Lote 07**, daí deflete à direita no ângulo interno de **84°58'28"** com uma distância de **3,79 m** do lado esquerdo até o vértice **55** de coordenada (EX: **531.628,2749** NY: **8.613.535,9430**), confrontando com **Lote**, daí deflete à esquerda no ângulo interno de **276°52'13"** com uma distância de **15,07 m** do lado esquerdo até o vértice **56** de coordenada (EX: **531.635,7291** NY: **8.613.549,0429**), confrontando com **Lote**, daí deflete à esquerda no ângulo interno de **263°51'17"** com uma distância de **13,46 m** do lado esquerdo até o vértice **57** de coordenada (EX: **531.624,8081** NY: **8.613.556,9154**), confrontando com **Lote**, daí deflete à direita no ângulo interno de **79°34'48"** com uma distância de **14,28 m** do lado esquerdo até o vértice **58** de coordenada (EX: **531.635,1174** NY: **8.613.566,7995**), confrontando com **Rua K**, daí deflete à direita no ângulo interno de **158°12'25"** com uma distância de **13,98 m** do lado esquerdo até o vértice **59** de coordenada (EX: **531.648,0778** NY: **8.613.572,0360**), confrontando com **Lote 05**, daí deflete à esquerda no ângulo interno de **274°58'35"** com uma distância de **16,08 m** do lado esquerdo até o vértice **60** de coordenada (EX: **531.640,7823** NY: **8.613.586,3683**), confrontando com **Lote 05**, daí deflete à esquerda no ângulo interno de **183°08'18"** com uma distância de **12,16 m** do lado esquerdo até o vértice **61** de coordenada (EX: **531.634,6795** NY: **8.613.596,8898**), confrontando com **Lote 03**, daí deflete à esquerda no ângulo interno de **189°11'37"** com uma distância de **0,90 m** do lado esquerdo até o vértice **62** de coordenada (EX: **531.634,1088** NY: **8.613.597,5868**), confrontando com **Lote 03**, daí deflete à direita no ângulo interno de **79°01'44"** com uma distância de **16,93 m** do lado esquerdo até o vértice **63** de coordenada (EX: **531.649,0074** NY: **8.613.605,6216**), confrontando com **Rua N**, daí deflete à direita no ângulo interno de **163°47'59"** com uma distância de **1,60 m** do lado esquerdo até o vértice **64** de coordenada (EX: **531.650,5705** NY: **8.613.605,9578**), confrontando com **Rua N**, daí deflete à direita no ângulo interno de **156°58'49"** com uma distância de **1,91 m** do lado esquerdo até o vértice **65** de coordenada (EX: **531.652,4461** NY: **8.613.605,5972**), confrontando com **Rua N**, daí deflete à direita no ângulo interno de **160°59'44"** com uma distância de **1,88 m** do lado esquerdo até o vértice **66** de coordenada (EX: **531.654,0773** NY: **8.613.604,6597**), confrontando com **Rua O**, daí deflete à direita no ângulo interno de **162°18'06"** com uma distância de **8,04 m** do lado esquerdo até o vértice **67** de coordenada (EX: **531.659,5033** NY: **8.613.598,7206**), confrontando com **Rua O**, daí deflete à esquerda no ângulo interno de **187°58'26"** com uma distância de **6,49 m** do lado esquerdo até o vértice **68** de coordenada (EX: **531.664,4999** NY: **8.613.594,5854**), confrontando com **Rua O**, daí deflete à esquerda no ângulo interno de **190°37'12"** com uma distância de **2,89 m** do lado esquerdo até o vértice **69** de coordenada (EX: **531.667,0291** NY: **8.613.593,1839**), confrontando com **Rua O**, daí deflete à esquerda no ângulo

Rede Ganha Tempo De Serviços Empresariais Ltda.

CNPJ: 13.758.956/0001-07

Vanessa Ferreira Da Silva Muricy - CPF: 019.274.575-13

Praça Purificação | S/N | Centro | Santo Amaro-Ba

www.pmsantoamaro.ba.ipmbrasil.org.br/

Este documento foi assinado digitalmente por SERASA Experian
EC3D2991566A0D2208C65CF1C42A7DE8

Prefeitura Municipal de Santo Amaro



interno de **189°01'19"** com uma distância de **3,19 m** do lado esquerdo até o vértice **70** de coordenada (EX: **531.670,0250** NY: **8.613.592,0953**), confrontando com **Rua O**, daí deflete à esquerda no ângulo interno de **186°07'25"** com uma distância de **4,04 m** do lado esquerdo até o vértice **71** de coordenada (EX: **531.673,9438** NY: **8.613.591,1295**), confrontando com **Rua O**, daí deflete à esquerda no ângulo interno de **186°44'35"** com uma distância de **2,64 m** do lado esquerdo até o vértice **72** de coordenada (EX: **531.676,5612** NY: **8.613.590,8033**), confrontando com **Rua O**, daí deflete à esquerda no ângulo interno de **189°35'39"** com uma distância de **7,52 m** do lado esquerdo até o vértice **73** de coordenada (EX: **531.684,0785** NY: **8.613.591,1304**), confrontando com **Rua O**, daí deflete à esquerda no ângulo interno de **181°38'22"** com uma distância de **9,08 m** do lado esquerdo até o vértice **74** de coordenada (EX: **531.693,1307** NY: **8.613.591,7842**), confrontando com **Rua O**, daí deflete à esquerda no ângulo interno de **182°24'54"** com uma distância de **2,65 m** do lado esquerdo até o vértice **75** de coordenada (EX: **531.695,7670** NY: **8.613.592,0867**), confrontando com **Rua O**, daí deflete à direita no ângulo interno de **173°40'12"** com uma distância de **1,56 m** do lado esquerdo até o vértice **76** de coordenada (EX: **531.697,3241** NY: **8.613.592,0926**), confrontando com **Rua O**, daí deflete à direita no ângulo interno de **159°22'14"** com uma distância de **0,96 m** do lado esquerdo até o vértice **77** de coordenada (EX: **531.698,2194** NY: **8.613.591,7594**), confrontando com **Rua O**, daí deflete à direita no ângulo interno de **143°52'29"** com uma distância de **0,65 m** do lado esquerdo até o vértice **78** de coordenada (EX: **531.698,5752** NY: **8.613.591,2210**), confrontando com **Rua O**, daí deflete à direita no ângulo interno de **77°38'45"** com uma distância de **48,11 m** do lado esquerdo até o vértice **1** de coordenada (EX: **531.653,6910** NY: **8.613.573,8956**), confrontando com **Lote 02**.

Santo Amaro - BA, Terça-feira, 22 de Abril de 2024.

RENEE BUZAGR FONTES BARRETO
NASCIMENTO:78831237500

Assinado de forma digital por RENE BUZAGR
FONTES BARRETO NASCIMENTO:78831237500
Dados: 2024.07.19 10:23:59 -03'00'

Renée Buzahr Fontes Barreto Nascimento
CREA: 0500186596

Rede Ganha Tempo De Serviços Empresariais Ltda.
CNPJ: 13.758.956/0001-07
Vanessa Ferreira Da Silva Muricy - CPF: 019.274.575-13

Praça Purificação | S/N | Centro | Santo Amaro-Ba

www.pmsantoamaro.ba.ipmbrasil.org.br/

Este documento foi assinado digitalmente por SERASA Experian
EC3D2991566A0D2208C65CF1C42A7DE8

Prefeitura Municipal de Santo Amaro



MEMORIAL DESCRITIVO

Proprietário: Município de Santo Amaro
Quadra: 10 B
Lote: Equipamento Público Comunitário
Área: 470,17 m²
Perímetro: 182,12 m

O **Equipamento Público Comunitário da Quadra 10B**, localizado no município de Santo Amaro - BA, na quadra formada pela **Rua do Sacramento, Área Remanescente, Rua O, Rua N e Rua do Morro**, de formato irregular, abrangendo uma área de **470,17 m²** (quatrocentos e setenta metros quadrados e dezessete decímetros quadrados) e um perímetro de **182,12 m**.

Para quem de dentro do lote Equipamentos Públicos Comunitários olha para a Lote 02, inicia-se a descrição no vértice **1** na coordenada (EX: **531.685,2026** NY: **8.613.492,8766**), no ângulo interno de **175°55'37"** com uma distância de **48,33 m** de frente até o vértice **2** de coordenada (EX: **531.730,4745** NY: **8.613.509,8049**), confrontando com **Lote 02**, daí deflete à direita no ângulo interno de **101°06'13"** com uma distância de **1,41 m** do lado direito até o vértice **3** de coordenada (EX: **531.731,2158** NY: **8.613.508,6002**), confrontando com **Rua do Sacramento**, daí deflete à direita no ângulo interno de **148°11'18"** com uma distância de **1,03 m** do lado direito até o vértice **4** de coordenada (EX: **531.731,2121** NY: **8.613.507,5682**), confrontando com **Rua do Sacramento**, daí deflete à direita no ângulo interno de **169°08'12"** com uma distância de **1,17 m** do lado direito até o vértice **5** de coordenada (EX: **531.730,9870** NY: **8.613.506,4176**), confrontando com **Rua do Sacramento**, daí deflete à direita no ângulo interno de **173°36'21"** com uma distância de **0,19 m** do lado direito até o vértice **6** de coordenada (EX: **531.730,9293** NY: **8.613.506,2342**), confrontando com **Rua do Sacramento**, daí deflete à direita no ângulo interno de **174°25'23"** com uma distância de **1,49 m** do lado direito até o vértice **7** de coordenada (EX: **531.730,3465** NY: **8.613.504,8638**), confrontando com **Rua do Sacramento**, daí deflete à direita no ângulo interno de **173°32'16"** com uma distância de **4,03 m** do lado direito até o vértice **8** de coordenada (EX: **531.728,3598** NY: **8.613.501,3526**), confrontando com **Rua do Sacramento**, daí deflete à esquerda no ângulo interno de **180°11'15"** com uma distância de **13,87 m** do lado direito até o vértice **9** de coordenada (EX: **531.721,5702** NY: **8.613.489,2609**), confrontando com **Rua do Sacramento**, daí deflete à esquerda no ângulo interno de **180°13'38"** com uma distância de **0,98 m** do lado direito até o vértice **10** de coordenada (EX: **531.721,0936** NY: **8.613.488,4042**), confrontando com **Rua do Sacramento**, daí deflete à direita no ângulo interno de **162°28'38"** com uma distância de **0,13 m** do lado direito até o vértice **11** de coordenada (EX: **531.720,9968** NY: **8.613.488,3126**), confrontando com **Rua do Sacramento**, daí deflete à direita no ângulo interno de **177°00'53"** com uma distância de **0,04 m** do lado direito até o vértice **12** de coordenada (EX: **531.720,9641** NY: **8.613.488,2848**), confrontando com , daí deflete à direita no ângulo interno de **175°35'17"** com uma distância de **0,26 m** do lado direito até o vértice **13** de coordenada (EX: **531.720,7558** NY: **8.613.488,1335**), confrontando com , daí deflete à direita no ângulo interno de **175°55'35"** com uma distância de **0,24 m** do lado direito até o vértice **14** de coordenada (EX: **531.720,5490** NY: **8.613.488,0047**), confrontando com **Rua do Sacramento**, daí deflete à direita no ângulo interno de **174°46'24"** com uma distância de **0,14 m** do lado direito até o vértice **15** de coordenada (EX: **531.720,4269** NY: **8.613.487,9433**), confrontando com **Rua do Sacramento**, daí deflete à direita no ângulo interno de **174°46'52"** com uma distância de **0,35 m** do lado direito até o vértice **16** de coordenada (EX: **531.720,1049** NY: **8.613.487,8167**), confrontando com **Rua do Sacramento**, daí deflete à direita no ângulo interno de **171°17'32"** com uma distância de **0,31 m** do lado direito até o vértice **17** de coordenada (EX: **531.719,8059** NY: **8.613.487,7489**), confrontando com **Rua do Sacramento**, daí deflete à direita no ângulo interno de **177°18'26"** com uma distância de **0,14 m** do lado direito até o vértice **18** de coordenada (EX: **531.719,6647** NY: **8.613.487,7238**), confrontando com **Rua do Sacramento**, daí deflete à direita no ângulo interno de **175°52'37"** com uma distância de **0,22 m** do lado direito até o vértice **19** de coordenada (EX: **531.719,4451**

Rede Ganha Tempo De Serviços Empresariais Ltda.

CNPJ: 13.758.956/0001-07

Vanessa Ferreira Da Silva Muricy - CPF: 019.274.575-13

Praça Purificação | S/N | Centro | Santo Amaro-Ba

www.pmsantoamaro.ba.ipmbrasil.org.br/

Este documento foi assinado digitalmente por SERASA Experian
EC3D2991566A0D2208C65CF1C42A7DE8

Prefeitura Municipal de Santo Amaro



NY: **8.613.487,7009**), confrontando com **Rua do Sacramento**, daí deflete à direita no ângulo interno de **175°32'05"** com uma distância de **0,10 m** do lado direito até o vértice **20** de coordenada (EX: **531.719,3417** NY: **8.613.487,6983**), confrontando com **Rua do Sacramento**, daí deflete à direita no ângulo interno de **178°14'43"** com uma distância de **0,07 m** do lado direito até o vértice **21** de coordenada (EX: **531.719,2735** NY: **8.613.487,6986**), confrontando com **Rua do Sacramento**, daí deflete à direita no ângulo interno de **177°59'13"** com uma distância de **0,05 m** do lado direito até o vértice **22** de coordenada (EX: **531.719,2283** NY: **8.613.487,7004**), confrontando com , daí deflete à direita no ângulo interno de **178°34'27"** com uma distância de **0,09 m** do lado direito até o vértice **23** de coordenada (EX: **531.719,1425** NY: **8.613.487,7060**), confrontando com , daí deflete à direita no ângulo interno de **177°26'19"** com uma distância de **0,19 m** do lado direito até o vértice **24** de coordenada (EX: **531.718,9533** NY: **8.613.487,7267**), confrontando com **Rua do Sacramento**, daí deflete à direita no ângulo interno de **175°37'46"** com uma distância de **0,10 m** do lado direito até o vértice **25** de coordenada (EX: **531.718,8508** NY: **8.613.487,7460**), confrontando com **Rua do Sacramento**, daí deflete à direita no ângulo interno de **179°57'53"** com uma distância de **0,09 m** do lado direito até o vértice **26** de coordenada (EX: **531.718,7633** NY: **8.613.487,7625**), confrontando com **Rua do Sacramento**, daí deflete à direita no ângulo interno de **177°04'25"** com uma distância de **0,09 m** do lado direito até o vértice **27** de coordenada (EX: **531.718,6791** NY: **8.613.487,7829**), confrontando com **Rua do Sacramento**, daí deflete à direita no ângulo interno de **177°38'31"** com uma distância de **0,07 m** do lado direito até o vértice **28** de coordenada (EX: **531.718,6107** NY: **8.613.487,8024**), confrontando com **Rua do Sacramento**, daí deflete à direita no ângulo interno de **178°17'53"** com uma distância de **0,06 m** do lado direito até o vértice **29** de coordenada (EX: **531.718,5533** NY: **8.613.487,8207**), confrontando com **Rua do Sacramento**, daí deflete à direita no ângulo interno de **178°29'11"** com uma distância de **0,08 m** do lado direito até o vértice **30** de coordenada (EX: **531.718,4810** NY: **8.613.487,8458**), confrontando com **Rua do Sacramento**, daí deflete à esquerda no ângulo interno de **180°00'03"** com uma distância de **0,08 m** do lado direito até o vértice **31** de coordenada (EX: **531.718,4071** NY: **8.613.487,8715**), confrontando com **Rua do Sacramento**, daí deflete à direita no ângulo interno de **178°17'13"** com uma distância de **0,04 m** do lado direito até o vértice **32** de coordenada (EX: **531.718,3705** NY: **8.613.487,8855**), confrontando com , daí deflete à direita no ângulo interno de **177°31'36"** com uma distância de **0,08 m** do lado direito até o vértice **33** de coordenada (EX: **531.718,2980** NY: **8.613.487,9168**), confrontando com , daí deflete à direita no ângulo interno de **177°40'47"** com uma distância de **0,12 m** do lado direito até o vértice **34** de coordenada (EX: **531.718,1916** NY: **8.613.487,9680**), confrontando com **Rua do Sacramento**, daí deflete à direita no ângulo interno de **177°59'01"** com uma distância de **0,09 m** do lado direito até o vértice **35** de coordenada (EX: **531.718,1127** NY: **8.613.488,0094**), confrontando com **Rua do Sacramento**, daí deflete à direita no ângulo interno de **178°30'58"** com uma distância de **0,08 m** do lado direito até o vértice **36** de coordenada (EX: **531.718,0457** NY: **8.613.488,0468**), confrontando com **Rua do Sacramento**, daí deflete à direita no ângulo interno de **179°03'48"** com uma distância de **0,06 m** do lado direito até o vértice **37** de coordenada (EX: **531.717,9950** NY: **8.613.488,0762**), confrontando com **Rua do Sacramento**, daí deflete à direita no ângulo interno de **177°59'19"** com uma distância de **0,07 m** do lado direito até o vértice **38** de coordenada (EX: **531.717,9330** NY: **8.613.488,1152**), confrontando com **Rua do Sacramento**, daí deflete à direita no ângulo interno de **178°35'17"** com uma distância de **0,06 m** do lado direito até o vértice **39** de coordenada (EX: **531.717,8820** NY: **8.613.488,1490**), confrontando com **Rua do Sacramento**, daí deflete à direita no ângulo interno de **177°48'32"** com uma distância de **0,04 m** do lado direito até o vértice **40** de coordenada (EX: **531.717,8462** NY: **8.613.488,1747**), confrontando com , daí deflete à esquerda no ângulo interno de **180°47'28"** com uma distância de **0,01 m** do lado direito até o vértice **41** de coordenada (EX: **531.717,8407** NY: **8.613.488,1786**), confrontando com , daí deflete à direita no ângulo interno de **177°47'15"** com uma distância de **0,02 m** do lado direito até o vértice **42** de coordenada (EX: **531.717,8261** NY: **8.613.488,1896**), confrontando com , daí deflete à esquerda no ângulo interno de **180°26'30"** com uma distância de **0,04 m** do lado direito até o vértice **43** de coordenada (EX: **531.717,7930** NY: **8.613.488,2143**), confrontando com , daí deflete à esquerda

Rede Ganha Tempo De Serviços Empresariais Ltda.

CNPJ: 13.758.956/0001-07

Vanessa Ferreira Da Silva Muricy - CPF: 019.274.575-13

Praça Purificação | S/N | Centro | Santo Amaro-Ba

www.pmsantoamaro.ba.ipmbrasil.org.br/

Este documento foi assinado digitalmente por SERASA Experian
EC3D2991566A0D2208C65CF1C42A7DE8

Prefeitura Municipal de Santo Amaro



no ângulo interno de **181°00'53"** com uma distância de **0,01 m** do lado direito até o vértice **44** de coordenada (EX: **531.717,7823** NY: **8.613.488,2220**), confrontando com , daí deflete à direita no ângulo interno de **179°37'32"** com uma distância de **0,02 m** do lado direito até o vértice **45** de coordenada (EX: **531.717,7676** NY: **8.613.488,2327**), confrontando com , daí deflete à direita no ângulo interno de **176°13'49"** com uma distância de **0,01 m** do lado direito até o vértice **46** de coordenada (EX: **531.717,7582** NY: **8.613.488,2406**), confrontando com , daí deflete à esquerda no ângulo interno de **181°57'09"** com uma distância de **0,02 m** do lado direito até o vértice **47** de coordenada (EX: **531.717,7446** NY: **8.613.488,2512**), confrontando com , daí deflete à direita no ângulo interno de **179°54'09"** com uma distância de **0,01 m** do lado direito até o vértice **48** de coordenada (EX: **531.717,7373** NY: **8.613.488,2569**), confrontando com , daí deflete à direita no ângulo interno de **177°33'30"** com uma distância de **0,22 m** do lado direito até o vértice **49** de coordenada (EX: **531.717,5665** NY: **8.613.488,4023**), confrontando com , daí deflete à esquerda no ângulo interno de **181°10'08"** com uma distância de **1,11 m** do lado direito até o vértice **50** de coordenada (EX: **531.716,7096** NY: **8.613.489,1027**), confrontando com **Rua do Sacramento**, daí deflete à esquerda no ângulo interno de **180°03'16"** com uma distância de **0,66 m** do lado direito até o vértice **51** de coordenada (EX: **531.716,1957** NY: **8.613.489,5219**), confrontando com **Rua do Sacramento**, daí deflete à direita no ângulo interno de **179°40'12"** com uma distância de **0,14 m** do lado direito até o vértice **52** de coordenada (EX: **531.716,0889** NY: **8.613.489,6101**), confrontando com **Rua do Sacramento**, daí deflete à esquerda no ângulo interno de **180°16'33"** com uma distância de **14,09 m** do lado direito até o vértice **53** de coordenada (EX: **531.705,1801** NY: **8.613.498,5260**), confrontando com **Rua do Sacramento**, daí deflete à esquerda no ângulo interno de **247°10'08"** com uma distância de **4,15 m** do lado direito até o vértice **54** de coordenada (EX: **531.701,5094** NY: **8.613.496,5818**), confrontando com **Rua do Sacramento**, daí deflete à esquerda no ângulo interno de **290°09'52"** com uma distância de **21,20 m** do lado direito até o vértice **55** de coordenada (EX: **531.717,2827** NY: **8.613.482,4160**), confrontando com **Rua do Sacramento**, daí deflete à direita no ângulo interno de **12°57'48"** com uma distância de **20,60 m** do lado direito até o vértice **56** de coordenada (EX: **531.699,2625** NY: **8.613.492,3896**), confrontando com **Lote 01**, daí deflete à esquerda no ângulo interno de **269°36'19"** com uma distância de **5,67 m** do lado direito até o vértice **57** de coordenada (EX: **531.696,4812** NY: **8.613.487,4450**), confrontando com **Lote 01**, daí deflete à direita no ângulo interno de **91°32'28"** com uma distância de **10,17 m** ao fundo até o vértice **58** de coordenada (EX: **531.687,4861** NY: **8.613.492,1909**), confrontando com **Lote 01**, daí deflete à esquerda no ângulo interno de **267°11'51"** com uma distância de **9,17 m** ao fundo até o vértice **59** de coordenada (EX: **531.682,8167** NY: **8.613.484,3014**), confrontando com **Lote 01**, daí deflete à direita no ângulo interno de **90°02'28"** com uma distância de **8,29 m** do lado esquerdo até o vértice **60** de coordenada (EX: **531.675,6766** NY: **8.613.488,5202**), confrontando com **Área Remanescente da Quadra 08**, daí deflete à direita no ângulo interno de **55°09'10"** com uma distância de **10,47 m** do lado esquerdo até o vértice **1** de coordenada (EX: **531.685,2026** NY: **8.613.492,8766**), confrontando com **Área Remanescente da Quadra 10B**.

Santo Amaro - BA, Terça-feira, 22 de Abril de 2024.

RENEE BUZAGR FONTES
BARRETO
NASCIMENTO:78831237500

Assinado de forma digital por RENE
BUZAGR FONTES BARRETO
NASCIMENTO:78831237500
Dados: 2024.07.19 10:24:08 -03'00'

Renée Buzahr Fontes Barreto Nascimento
CREA: 0500186596

Rede Ganha Tempo De Serviços Empresariais Ltda.
CNPJ: 13.758.956/0001-07
Vanessa Ferreira Da Silva Muricy - CPF: 019.274.575-13

Praça Purificação | S/N | Centro | Santo Amaro-Ba

www.pmsantoamaro.ba.ipmbrasil.org.br/

Este documento foi assinado digitalmente por SERASA Experian
EC3D2991566A0D2208C65CF1C42A7DE8

Prefeitura Municipal de Santo Amaro



MEMORIAL DESCRITIVO

Proprietário: Município de Santo Amaro
Quadra: 11
Lote: Área Remanescente 01
Área: 25.866,18 m²
Perímetro: 1.359,79 m

A **Área Remanescente 01 da Quadra 11**, localizado no município de Santo Amaro - BA, na quadra formada pela **Rua José do Carmo, 2ª Travessa Sacramento e Beco Secundário**, de formato irregular, abrangendo uma área de **25.866,18 m²** (vinte e cinco mil, oitocentos e sessenta e seis metros quadrados e dezoito décimos quadrados) e um perímetro de **1.359,79 m**.

Para quem de dentro do lote Área Remanescente 01 olha para a Área Remanescente, inicia-se a descrição no vértice 1 na coordenada (EX: 531.319,7050 NY: 8.613.681,9672), no ângulo interno de **88°25'44"** com uma distância de **90,33 m** de frente até o vértice 2 de coordenada (EX: 531.410,0266 NY: 8.613.683,0761), confrontando com **Área Remanescente**, daí deflete à direita no ângulo interno de **91°04'25"** com uma distância de **166,05 m** do lado direito até o vértice 3 de coordenada (EX: 531.415,1757 NY: 8.613.517,1010), confrontando com **Área Remanescente**, daí deflete à direita no ângulo interno de **113°56'51"** com uma distância de **17,03 m** do lado direito até o vértice 4 de coordenada (EX: 531.399,8376 NY: 8.613.509,7112), confrontando com **Lote 63**, daí deflete à esquerda no ângulo interno de **274°28'51"** com uma distância de **7,45 m** do lado direito até o vértice 5 de coordenada (EX: 531.403,5849 NY: 8.613.503,2740), confrontando com **Lote 63**, daí deflete à direita no ângulo interno de **177°47'40"** com uma distância de **7,12 m** do lado direito até o vértice 6 de coordenada (EX: 531.406,9288 NY: 8.613.496,9849), confrontando com **Lote 62**, daí deflete à direita no ângulo interno de **179°39'02"** com uma distância de **6,80 m** do lado direito até o vértice 7 de coordenada (EX: 531.410,0851 NY: 8.613.490,9602), confrontando com **Lote 61**, daí deflete à esquerda no ângulo interno de **190°08'07"** com uma distância de **9,73 m** do lado direito até o vértice 8 de coordenada (EX: 531.416,0449 NY: 8.613.483,2729), confrontando com **Lote 60**, daí deflete à direita no ângulo interno de **169°22'16"** com uma distância de **6,22 m** do lado direito até o vértice 9 de coordenada (EX: 531.418,8847 NY: 8.613.477,7369), confrontando com **Lote 59**, daí deflete à direita no ângulo interno de **175°53'07"** com uma distância de **6,27 m** do lado direito até o vértice 10 de coordenada (EX: 531.421,3393 NY: 8.613.471,9659), confrontando com **Lote 58**, daí deflete à direita no ângulo interno de **173°50'52"** com uma distância de **4,90 m** do lado direito até o vértice 11 de coordenada (EX: 531.422,7625 NY: 8.613.467,2786), confrontando com **Lote 57**, daí deflete à esquerda no ângulo interno de **184°58'06"** com uma distância de **6,75 m** do lado direito até o vértice 12 de coordenada (EX: 531.425,2752 NY: 8.613.461,0148), confrontando com **Lote 56**, daí deflete à esquerda no ângulo interno de **272°05'44"** com uma distância de **1,54 m** do lado direito até o vértice 13 de coordenada (EX: 531.426,6781 NY: 8.613.461,6380), confrontando com **Lote 56**, daí deflete à direita no ângulo interno de **92°17'29"** com uma distância de **5,78 m** do lado direito até o vértice 14 de coordenada (EX: 531.429,2322 NY: 8.613.456,4576), confrontando com **Lote 55**, daí deflete à direita no ângulo interno de **89°16'49"** com uma distância de **6,43 m** do lado direito até o vértice 15 de coordenada (EX: 531.423,4296 NY: 8.613.453,6868), confrontando com **Lote 54**, daí deflete à esquerda no ângulo interno de **267°45'47"** com uma distância de **5,24 m** do lado direito até o vértice 16 de coordenada (EX: 531.425,5023 NY: 8.613.448,8714), confrontando com **Lote 54**, daí deflete à esquerda no ângulo interno de **270°16'25"** com uma distância de **4,55 m** do lado direito até o vértice 17 de coordenada (EX: 531.429,6759 NY: 8.613.450,6916), confrontando com **Lote 54**, daí deflete à direita no ângulo interno de **92°24'01"** com uma distância de **4,93 m** do lado direito até o vértice 18 de coordenada (EX: 531.431,8342 NY: 8.613.446,2590), confrontando com **Lote 53**, daí deflete à esquerda no ângulo interno de **266°37'35"** com uma distância de **2,74 m** do lado direito até o vértice 19 de coordenada (EX: 531.434,3623 NY:

Rede Ganha Tempo De Serviços Empresariais Ltda.
CNPJ: 13.758.956/0001-07
Vanessa Ferreira Da Silva Muricy - CPF: 019.274.575-13

Praça Purificação | S/N | Centro | Santo Amaro-Ba

www.pmsantoamaro.ba.ipmbrasil.org.br/

Este documento foi assinado digitalmente por SERASA Experian
EC3D2991566A0D2208C65CF1C42A7DE8

Prefeitura Municipal de Santo Amaro



8.613.447,3108), confrontando com **Lote 53**, daí deflete à direita no ângulo interno de **89°50'44"** com uma distância de **5,09 m** do lado direito até o vértice **20** de coordenada (EX: **531.436,3057** NY: **8.613.442,6036**), confrontando com **Lote 52**, daí deflete à esquerda no ângulo interno de **270°06'49"** com uma distância de **1,71 m** do lado direito até o vértice **21** de coordenada (EX: **531.437,8850** NY: **8.613.443,2593**), confrontando com **Lote 52**, daí deflete à direita no ângulo interno de **87°28'53"** com uma distância de **3,72 m** do lado direito até o vértice **22** de coordenada (EX: **531.439,1577** NY: **8.613.439,7680**), confrontando com **Lote 51**, daí deflete à direita no ângulo interno de **175°08'47"** com uma distância de **4,57 m** do lado direito até o vértice **23** de coordenada (EX: **531.440,3552** NY: **8.613.435,3530**), confrontando com **Lote 50**, daí deflete à esquerda no ângulo interno de **269°57'59"** com uma distância de **2,36 m** do lado direito até o vértice **24** de coordenada (EX: **531.442,6316** NY: **8.613.435,9690**), confrontando com **Lote 50**, daí deflete à direita no ângulo interno de **92°42'38"** com uma distância de **5,00 m** do lado direito até o vértice **25** de coordenada (EX: **531.444,1635** NY: **8.613.431,2127**), confrontando com **Lote 49**, daí deflete à direita no ângulo interno de **172°54'56"** com uma distância de **4,44 m** do lado direito até o vértice **26** de coordenada (EX: **531.444,9937** NY: **8.613.426,8475**), confrontando com **Lote 48**, daí deflete à esquerda no ângulo interno de **266°49'55"** com uma distância de **2,68 m** do lado direito até o vértice **27** de coordenada (EX: **531.447,6539** NY: **8.613.427,2024**), confrontando com **Lote 48**, daí deflete à direita no ângulo interno de **91°26'28"** com uma distância de **5,74 m** do lado direito até o vértice **28** de coordenada (EX: **531.448,5560** NY: **8.613.421,5327**), confrontando com **Lote 47**, daí deflete à esquerda no ângulo interno de **269°43'37"** com uma distância de **12,13 m** do lado direito até o vértice **29** de coordenada (EX: **531.460,5482** NY: **8.613.423,3823**), confrontando com **Lote 47**, daí deflete à direita no ângulo interno de **5°20'25"** com uma distância de **10,85 m** do lado direito até o vértice **30** de coordenada (EX: **531.450,0277** NY: **8.613.420,7382**), confrontando com **Lote 46**, daí deflete à esquerda no ângulo interno de **265°13'57"** com uma distância de **5,05 m** do lado direito até o vértice **31** de coordenada (EX: **531.450,8480** NY: **8.613.415,7514**), confrontando com **Lote 46**, daí deflete à esquerda no ângulo interno de **274°46'46"** com uma distância de **0,55 m** do lado direito até o vértice **32** de coordenada (EX: **531.451,3826** NY: **8.613.415,8859**), confrontando com **Lote 46**, daí deflete à direita no ângulo interno de **90°41'26"** com uma distância de **6,07 m** do lado direito até o vértice **33** de coordenada (EX: **531.452,9342** NY: **8.613.410,0176**), confrontando com **Lote 45**, daí deflete à direita no ângulo interno de **90°31'51"** com uma distância de **5,32 m** do lado direito até o vértice **34** de coordenada (EX: **531.447,8028** NY: **8.613.408,6098**), confrontando com **Lote 44**, daí deflete à esquerda no ângulo interno de **271°42'29"** com uma distância de **6,71 m** do lado direito até o vértice **35** de coordenada (EX: **531.449,7687** NY: **8.613.402,1993**), confrontando com **Lote 44**, daí deflete à esquerda no ângulo interno de **270°53'52"** com uma distância de **3,49 m** do lado direito até o vértice **36** de coordenada (EX: **531.453,0903** NY: **8.613.403,2752**), confrontando com **Lote 44**, daí deflete à direita no ângulo interno de **89°38'53"** com uma distância de **4,73 m** do lado direito até o vértice **37** de coordenada (EX: **531.454,5213** NY: **8.613.398,7628**), confrontando com **Lote 43**, daí deflete à esquerda no ângulo interno de **180°30'44"** com uma distância de **4,60 m** do lado direito até o vértice **38** de coordenada (EX: **531.455,9517** NY: **8.613.394,3885**), confrontando com **Lote 42**, daí deflete à direita no ângulo interno de **90°15'14"** com uma distância de **5,94 m** do lado direito até o vértice **39** de coordenada (EX: **531.450,3119** NY: **8.613.392,5166**), confrontando com **Lote 41**, daí deflete à esquerda no ângulo interno de **266°00'52"** com uma distância de **5,13 m** do lado direito até o vértice **40** de coordenada (EX: **531.451,5862** NY: **8.613.387,5446**), confrontando com **Lote 41**, daí deflete à direita no ângulo interno de **79°16'24"** com uma distância de **1,31 m** do lado direito até o vértice **41** de coordenada (EX: **531.450,2788** NY: **8.613.387,4612**), confrontando com **Beco Secundário**, daí deflete à direita no ângulo interno de **118°26'01"** com uma distância de **30,84 m** do lado direito até o vértice **42** de coordenada (EX: **531.433,8983** NY: **8.613.413,5918**), confrontando com **Beco Secundário**, daí deflete à esquerda no ângulo interno de **190°36'46"** com uma distância de **34,42 m** do lado direito até o vértice **43** de coordenada (EX: **531.410,5567** NY: **8.613.438,8911**), confrontando com **Beco Secundário**, daí deflete à esquerda no ângulo interno de **195°54'35"** com uma distância de **19,27 m** do lado direito até o vértice **44** de

Rede Ganha Tempo De Serviços Empresariais Ltda.

CNPJ: 13.758.956/0001-07

Vanessa Ferreira Da Silva Muricy - CPF: 019.274.575-13

Praça Purificação | S/N | Centro | Santo Amaro-Ba

www.pmsantoamaro.ba.ipmbrasil.org.br/

Este documento foi assinado digitalmente por SERASA Experian
EC3D2991566A0D2208C65CF1C42A7DE8

Prefeitura Municipal de Santo Amaro



coordenada (EX: 531.394,1106 NY: 8.613.448,9279), confrontando com **Beco Secundário**, daí deflete à direita no ângulo interno de **68°34'51"** com uma distância de **22,72 m** do lado direito até o vértice **45** de coordenada (EX: 531.412,2109 NY: 8.613.462,6597), confrontando com **Lote 34**, daí deflete à esquerda no ângulo interno de **260°34'24"** com uma distância de **6,97 m** do lado direito até o vértice **46** de coordenada (EX: 531.408,9624 NY: 8.613.468,8318), confrontando com **Lote 34**, daí deflete à direita no ângulo interno de **176°32'23"** com uma distância de **6,20 m** do lado direito até o vértice **47** de coordenada (EX: 531.406,4129 NY: 8.613.474,4787), confrontando com **Lote 33**, daí deflete à direita no ângulo interno de **179°32'37"** com uma distância de **5,63 m** do lado direito até o vértice **48** de coordenada (EX: 531.404,1377 NY: 8.613.479,6269), confrontando com **Lote 32**, daí deflete à direita no ângulo interno de **178°07'10"** com uma distância de **8,88 m** do lado direito até o vértice **49** de coordenada (EX: 531.400,8181 NY: 8.613.487,8591), confrontando com **Lote 31**, daí deflete à esquerda no ângulo interno de **268°13'17"** com uma distância de **22,32 m** do lado direito até o vértice **50** de coordenada (EX: 531.379,8675 NY: 8.613.480,1577), confrontando com **Lote 31**, daí deflete à direita no ângulo interno de **178°48'41"** com uma distância de **4,33 m** do lado direito até o vértice **51** de coordenada (EX: 531.375,7702 NY: 8.613.78,7474), confrontando com **Beco Secundário**, daí deflete à esquerda no ângulo interno de **275°38'41"** com uma distância de **16,45 m** do lado direito até o vértice **52** de coordenada (EX: 531.382,6298 NY: 8.613.463,7918), confrontando com **Beco Secundário**, daí deflete à direita no ângulo interno de **88°28'15"** com uma distância de **8,08 m** do lado direito até o vértice **53** de coordenada (EX: 531.375,2026 NY: 8.613.460,6223), confrontando com **Lote 30**, daí deflete à esquerda no ângulo interno de **268°16'33"** com uma distância de **4,81 m** do lado direito até o vértice **54** de coordenada (EX: 531.376,9574 NY: 8.613.456,1413), confrontando com **Lote 30**, daí deflete à esquerda no ângulo interno de **273°21'06"** com uma distância de **8,22 m** do lado direito até o vértice **55** de coordenada (EX: 531.384,4208 NY: 8.613.459,5800), confrontando com **Lote 30**, daí deflete à direita no ângulo interno de **92°44'02"** com uma distância de **10,19 m** do lado direito até o vértice **56** de coordenada (EX: 531.389,1226 NY: 8.613.450,5367), confrontando com **Beco Secundário**, daí deflete à esquerda no ângulo interno de **191°11'20"** com uma distância de **4,66 m** do lado direito até o vértice **57** de coordenada (EX: 531.392,0340 NY: 8.613.446,8975), confrontando com **Beco Secundário**, daí deflete à esquerda no ângulo interno de **198°47'45"** com uma distância de **18,10 m** do lado direito até o vértice **58** de coordenada (EX: 531.407,2939 NY: 8.613.437,1593), confrontando com **Beco Secundário**, daí deflete à direita no ângulo interno de **81°01'39"** com uma distância de **3,71 m** do lado direito até o vértice **59** de coordenada (EX: 531.404,8337 NY: 8.613.434,3802), confrontando com **Beco Secundário**, daí deflete à direita no ângulo interno de **178°33'40"** com uma distância de **16,90 m** do lado direito até o vértice **60** de coordenada (EX: 531.393,3205 NY: 8.613.422,0147), confrontando com **Lote 29**, daí deflete à esquerda no ângulo interno de **265°56'47"** com uma distância de **5,69 m** do lado direito até o vértice **61** de coordenada (EX: 531.397,1984 NY: 8.613.417,8548), confrontando com **Lote 29**, daí deflete à direita no ângulo interno de **179°10'08"** com uma distância de **5,90 m** do lado direito até o vértice **62** de coordenada (EX: 531.401,1579 NY: 8.613.413,4819), confrontando com **Lote 28**, daí deflete à direita no ângulo interno de **177°04'49"** com uma distância de **6,54 m** do lado direito até o vértice **63** de coordenada (EX: 531.405,2975 NY: 8.613.408,4133), confrontando com **Lote 27**, daí deflete à esquerda no ângulo interno de **180°00'01"** com uma distância de **5,68 m** do lado direito até o vértice **64** de coordenada (EX: 531.408,8912 NY: 8.613.404,0133), confrontando com **Lote 26**, daí deflete à esquerda no ângulo interno de **185°59'55"** com uma distância de **7,95 m** do lado direito até o vértice **65** de coordenada (EX: 531.414,5347 NY: 8.613.398,4166), confrontando com **Lote 25**, daí deflete à direita no ângulo interno de **179°59'48"** com uma distância de **5,99 m** do lado direito até o vértice **66** de coordenada (EX: 531.418,7900 NY: 8.613.394,1961), confrontando com **Lote 24**, daí deflete à direita no ângulo interno de **92°16'33"** com uma distância de **3,78 m** do lado direito até o vértice **67** de coordenada (EX: 531.416,2384 NY: 8.613.391,4104), confrontando com **Lote 23**, daí deflete à esquerda no ângulo interno de **271°40'54"** com uma distância de **7,46 m** do lado direito até o vértice **68** de coordenada (EX: 531.421,8867 NY: 8.613.386,5337), confrontando com **Lote 23**, daí deflete à

Rede Ganha Tempo De Serviços Empresariais Ltda.

CNPJ: 13.758.956/0001-07

Vanessa Ferreira Da Silva Muricy - CPF: 019.274.575-13

Praça Purificação | S/N | Centro | Santo Amaro-Ba

www.pmsantoamaro.ba.ipmbrasil.org.br/

Este documento foi assinado digitalmente por SERASA Experian
EC3D2991566A0D2208C65CF1C42A7DE8

Prefeitura Municipal de Santo Amaro



esquerda no ângulo interno de **182°18'40"** com uma distância de **4,79 m** do lado direito até o vértice **69** de coordenada (EX: **531.425,6386** NY: **8.613.383,5497**), confrontando com **Lote 21**, daí deflete à direita no ângulo interno de **94°01'55"** com uma distância de **7,12 m** do lado direito até o vértice **70** de coordenada (EX: **531.421,6076** NY: **8.613.377,6767**), confrontando com **Lote 21**, daí deflete à esquerda no ângulo interno de **271°20'16"** com uma distância de **6,13 m** do lado direito até o vértice **71** de coordenada (EX: **531.426,7376** NY: **8.613.374,3292**), confrontando com **Lote 21**, daí deflete à esquerda no ângulo interno de **271°27'03"** com uma distância de **6,49 m** do lado direito até o vértice **72** de coordenada (EX: **531.430,1443** NY: **8.613.379,8504**), confrontando com **Lote 21**, daí deflete à direita no ângulo interno de **86°51'53"** com uma distância de **2,26 m** do lado direito até o vértice **73** de coordenada (EX: **531.431,9972** NY: **8.613.378,5621**), confrontando com **Lote 21**, daí deflete à esquerda no ângulo interno de **181°44'38"** com uma distância de **3,44 m** do lado direito até o vértice **74** de coordenada (EX: **531.434,8835** NY: **8.613.376,6829**), confrontando com **Lote 20**, daí deflete à direita no ângulo interno de **87°07'47"** com uma distância de **12,89 m** do lado direito até o vértice **75** de coordenada (EX: **531.427,3156** NY: **8.613.366,2427**), confrontando com **Lote 19**, daí deflete à esquerda no ângulo interno de **263°41'42"** com uma distância de **5,41 m** do lado direito até o vértice **76** de coordenada (EX: **531.431,3235** NY: **8.613.362,6032**), confrontando com **Lote 19**, daí deflete à direita no ângulo interno de **95°50'47"** com uma distância de **4,69 m** do lado direito até o vértice **77** de coordenada (EX: **531.428,5425** NY: **8.613.358,8306**), confrontando com **Lote 18**, daí deflete à esquerda no ângulo interno de **269°55'08"** com uma distância de **4,77 m** do lado direito até o vértice **78** de coordenada (EX: **531.432,3820** NY: **8.613.355,9919**), confrontando com **Lote 18**, daí deflete à esquerda no ângulo interno de **269°30'31"** com uma distância de **5,95 m** do lado direito até o vértice **79** de coordenada (EX: **531.435,9606** NY: **8.613.360,7463**), confrontando com **Lote 18**, daí deflete à direita no ângulo interno de **92°15'36"** com uma distância de **6,89 m** do lado direito até o vértice **80** de coordenada (EX: **531.441,6270** NY: **8.613.356,8215**), confrontando com **Lote 17**, daí deflete à esquerda no ângulo interno de **183°24'48"** com uma distância de **4,74 m** do lado direito até o vértice **81** de coordenada (EX: **531.445,6762** NY: **8.613.354,3600**), confrontando com **Lote 16**, daí deflete à direita no ângulo interno de **90°06'13"** com uma distância de **3,17 m** do lado direito até o vértice **82** de coordenada (EX: **531.444,0332** NY: **8.613.351,6460**), confrontando com **Lote 15**, daí deflete à esquerda no ângulo interno de **269°46'35"** com uma distância de **0,68 m** do lado direito até o vértice **83** de coordenada (EX: **531.444,6136** NY: **8.613.351,2915**), confrontando com **Lote 15**, daí deflete à direita no ângulo interno de **95°57'02"** com uma distância de **0,37 m** do lado direito até o vértice **84** de coordenada (EX: **531.444,4535** NY: **8.613.350,9554**), confrontando com **Lote 15**, daí deflete à esquerda no ângulo interno de **262°00'05"** com uma distância de **0,76 m** do lado direito até o vértice **85** de coordenada (EX: **531.445,0917** NY: **8.613.350,5336**), confrontando com **Lote 15**, daí deflete à direita no ângulo interno de **89°43'10"** com uma distância de **4,57 m** do lado direito até o vértice **86** de coordenada (EX: **531.442,5557** NY: **8.613.346,7373**), confrontando com **Lote 15**, daí deflete à esquerda no ângulo interno de **270°40'43"** com uma distância de **2,61 m** do lado direito até o vértice **87** de coordenada (EX: **531.444,7472** NY: **8.613.345,3106**), confrontando com **Lote 15**, daí deflete à direita no ângulo interno de **85°59'11"** com uma distância de **7,06 m** ao fundo até o vértice **88** de coordenada (EX: **531.440,4897** NY: **8.613.339,6769**), confrontando com **Lote 13**, daí deflete à esquerda no ângulo interno de **280°49'52"** com uma distância de **3,91 m** ao fundo até o vértice **89** de coordenada (EX: **531.443,9990** NY: **8.613.337,9465**), confrontando com **Lote 13**, daí deflete à direita no ângulo interno de **89°10'26"** com uma distância de **5,29 m** ao fundo até o vértice **90** de coordenada (EX: **531.441,5921** NY: **8.613.333,2377**), confrontando com **Lote 03**, daí deflete à direita no ângulo interno de **92°37'00"** com uma distância de **2,14 m** ao fundo até o vértice **91** de coordenada (EX: **531.439,6397** NY: **8.613.334,1257**), confrontando com **Lote 92**, daí deflete à esquerda no ângulo interno de **203°39'43"** com uma distância de **1,55 m** ao fundo até o vértice **92** de coordenada (EX: **531.438,0868** NY: **8.613.334,1473**), confrontando com **Via de Acesso**, daí deflete à direita no ângulo interno de **158°24'05"** com uma distância de **4,79 m** ao fundo até o vértice **93** de coordenada (EX: **531.433,6543** NY: **8.613.335,9736**), confrontando com **Lote 90**, daí deflete à

Rede Ganha Tempo De Serviços Empresariais Ltda.

CNPJ: 13.758.956/0001-07

Vanessa Ferreira Da Silva Muricy - CPF: 019.274.575-13

Praça Purificação | S/N | Centro | Santo Amaro-Ba

www.pmsantoamaro.ba.ipmbrasil.org.br/

Este documento foi assinado digitalmente por SERASA Experian
EC3D2991566A0D2208C65CF1C42A7DE8

Prefeitura Municipal de Santo Amaro



esquerda no ângulo interno de **267°34'02"** com uma distância de **6,32 m** ao fundo até o vértice **94** de coordenada (EX: **531.431,0000** NY: **8.613.330,2359**), confrontando com **Lote 90**, daí deflete à direita no ângulo interno de **83°30'29"** com uma distância de **5,92 m** ao fundo até o vértice **95** de coordenada (EX: **531.425,9429** NY: **8.613.333,3129**), confrontando com **Lote 89**, daí deflete à direita no ângulo interno de **87°35'31"** com uma distância de **5,90 m** ao fundo até o vértice **96** de coordenada (EX: **531.429,2164** NY: **8.613.338,2164**), confrontando com **Lote 88**, daí deflete à esquerda no ângulo interno de **269°47'49"** com uma distância de **5,24 m** ao fundo até o vértice **97** de coordenada (EX: **531.424,8647** NY: **8.613.341,1439**), confrontando com **Lote 88**, daí deflete à direita no ângulo interno de **88°14'44"** com uma distância de **2,45 m** ao fundo até o vértice **98** de coordenada (EX: **531.426,2966** NY: **8.613.343,1378**), confrontando com **Lote 87**, daí deflete à esquerda no ângulo interno de **273°11'20"** com uma distância de **7,98 m** ao fundo até o vértice **99** de coordenada (EX: **531.419,5684** NY: **8.613.347,4232**), confrontando com **Lote 87**, daí deflete à esquerda no ângulo interno de **268°04'36"** com uma distância de **4,76 m** ao fundo até o vértice **100** de coordenada (EX: **531.416,8792** NY: **8.613.343,4983**), confrontando com **Lote 87**, daí deflete à direita no ângulo interno de **88°39'31"** com uma distância de **7,62 m** ao fundo até o vértice **101** de coordenada (EX: **531.410,6943** NY: **8.613.347,9523**), confrontando com **Lote 86**, daí deflete à esquerda no ângulo interno de **270°40'20"** com uma distância de **2,18 m** ao fundo até o vértice **102** de coordenada (EX: **531.409,4420** NY: **8.613.346,1697**), confrontando com **Lote 86**, daí deflete à direita no ângulo interno de **93°22'59"** com uma distância de **5,85 m** ao fundo até o vértice **103** de coordenada (EX: **531.404,4666** NY: **8.613.349,2430**), confrontando com **Lote 85**, daí deflete à direita no ângulo interno de **172°13'48"** com uma distância de **5,75 m** ao fundo até o vértice **104** de coordenada (EX: **531.400,0280** NY: **8.613.352,8985**), confrontando com **Lote 84**, daí deflete à direita no ângulo interno de **175°59'57"** com uma distância de **4,16 m** ao fundo até o vértice **105** de coordenada (EX: **531.397,0093** NY: **8.613.355,7607**), confrontando com **Lote 83**, daí deflete à direita no ângulo interno de **93°37'04"** com uma distância de **6,04 m** do lado esquerdo até o vértice **106** de coordenada (EX: **531.400,8776** NY: **8.613.360,3942**), confrontando com **Lote 82**, daí deflete à esquerda no ângulo interno de **271°42'05"** com uma distância de **4,99 m** do lado esquerdo até o vértice **107** de coordenada (EX: **531.396,9511** NY: **8.613.363,4791**), confrontando com **Lote 82**, daí deflete à direita no ângulo interno de **175°58'35"** com uma distância de **5,78 m** do lado esquerdo até o vértice **108** de coordenada (EX: **531.392,6647** NY: **8.613.367,3630**), confrontando com **Lote 81**, daí deflete à esquerda no ângulo interno de **180°00'01"** com uma distância de **6,32 m** do lado esquerdo até o vértice **109** de coordenada (EX: **531.387,9841** NY: **8.613.371,6040**), confrontando com **Lote 80**, daí deflete à direita no ângulo interno de **88°27'43"** com uma distância de **1,65 m** do lado esquerdo até o vértice **110** de coordenada (EX: **531.389,1255** NY: **8.613.372,7977**), confrontando com **Lote 79**, daí deflete à esquerda no ângulo interno de **271°32'16"** com uma distância de **6,30 m** do lado esquerdo até o vértice **111** de coordenada (EX: **531.384,4569** NY: **8.613.377,0279**), confrontando com **Lote 79**, daí deflete à direita no ângulo interno de **179°59'59"** com uma distância de **5,95 m** do lado esquerdo até o vértice **112** de coordenada (EX: **531.380,0458** NY: **8.613.381,0247**), confrontando com **Lote 78**, daí deflete à esquerda no ângulo interno de **268°57'40"** com uma distância de **3,93 m** do lado esquerdo até o vértice **113** de coordenada (EX: **531.377,3566** NY: **8.613.378,1628**), confrontando com **Lote 78**, daí deflete à direita no ângulo interno de **88°16'24"** com uma distância de **8,79 m** do lado esquerdo até o vértice **114** de coordenada (EX: **531.371,1365** NY: **8.613.384,3709**), confrontando com **Lote 77**, daí deflete à direita no ângulo interno de **175°53'03"** com uma distância de **6,55 m** do lado esquerdo até o vértice **115** de coordenada (EX: **531.366,8476** NY: **8.613.389,3153**), confrontando com **Lote 76**, daí deflete à direita no ângulo interno de **95°44'20"** com uma distância de **1,47 m** do lado esquerdo até o vértice **116** de coordenada (EX: **531.367,8579** NY: **8.613.390,3866**), confrontando com **Lote 75**, daí deflete à esquerda no ângulo interno de **271°32'19"** com uma distância de **6,79 m** do lado esquerdo até o vértice **117** de coordenada (EX: **531.362,7926** NY: **8.613.394,9128**), confrontando com **Lote 75**, daí deflete à direita no ângulo interno de **89°18'29"** com uma distância de **1,52 m** do lado esquerdo até o vértice **118** de coordenada (EX: **531.363,8182** NY:

Rede Ganha Tempo De Serviços Empresariais Ltda.

CNPJ: 13.758.956/0001-07

Vanessa Ferreira Da Silva Muricy - CPF: 019.274.575-13

Praça Purificação | S/N | Centro | Santo Amaro-Ba

www.pmsantoamaro.ba.ipmbrasil.org.br/

Este documento foi assinado digitalmente por SERASA Experian
EC3D2991566A0D2208C65CF1C42A7DE8

Prefeitura Municipal de Santo Amaro



8.613.396,0330), confrontando com **Lote 74**, daí deflete à esquerda no ângulo interno de **264°26'52"** com uma distância de **5,76 m** do lado esquerdo até o vértice **119** de coordenada (EX: **531.359,9631** NY: **8.613.400,3186**), confrontando com **Lote 74**, daí deflete à direita no ângulo interno de **89°31'04"** com uma distância de **5,65 m** do lado esquerdo até o vértice **120** de coordenada (EX: **531.364,1933** NY: **8.613.404,0598**), confrontando com **Lote 73**, daí deflete à esquerda no ângulo interno de **266°13'41"** com uma distância de **5,67 m** do lado esquerdo até o vértice **121** de coordenada (EX: **531.360,7221** NY: **8.613.408,5481**), confrontando com **Lote 73**, daí deflete à esquerda no ângulo interno de **269°51'36"** com uma distância de **5,76 m** do lado esquerdo até o vértice **122** de coordenada (EX: **531.356,1533** NY: **8.613.405,0324**), confrontando com **Lote 73**, daí deflete à direita no ângulo interno de **87°48'33"** com uma distância de **5,46 m** do lado esquerdo até o vértice **123** de coordenada (EX: **531.352,9898** NY: **8.613.409,4861**), confrontando com **Lote 72**, daí deflete à direita no ângulo interno de **179°08'57"** com uma distância de **6,05 m** do lado esquerdo até o vértice **124** de coordenada (EX: **531.349,5612** NY: **8.613.414,4678**), confrontando com **Lote 71**, daí deflete à direita no ângulo interno de **179°59'58"** com uma distância de **6,38 m** do lado esquerdo até o vértice **125** de coordenada (EX: **531.345,9462** NY: **8.613.419,7206**), confrontando com **Lote 70**, daí deflete à direita no ângulo interno de **92°23'26"** com uma distância de **16,98 m** do lado esquerdo até o vértice **126** de coordenada (EX: **531.359,5205** NY: **8.613.429,9224**), confrontando com **Lote 69**, daí deflete à esquerda no ângulo interno de **267°51'35"** com uma distância de **8,31 m** do lado esquerdo até o vértice **127** de coordenada (EX: **531.354,7812** NY: **8.613.436,7447**), confrontando com **Lote 69**, daí deflete à esquerda no ângulo interno de **273°29'35"** com uma distância de **3,30 m** do lado esquerdo até o vértice **128** de coordenada (EX: **531.352,1911** NY: **8.613.434,7007**), confrontando com **Lote 69**, daí deflete à direita no ângulo interno de **90°23'31"** com uma distância de **6,97 m** do lado esquerdo até o vértice **129** de coordenada (EX: **531.347,8343** NY: **8.613.440,1444**), confrontando com **Lote 68**, daí deflete à direita no ângulo interno de **88°37'40"** com uma distância de **3,59 m** do lado esquerdo até o vértice **130** de coordenada (EX: **531.350,6906** NY: **8.613.442,3202**), confrontando com **Lote 67**, daí deflete à esquerda no ângulo interno de **264°38'51"** com uma distância de **4,52 m** do lado esquerdo até o vértice **131** de coordenada (EX: **531.348,2981** NY: **8.613.446,1569**), confrontando com **Lote 67**, daí deflete à direita no ângulo interno de **170°47'11"** com uma distância de **0,87 m** do lado esquerdo até o vértice **132** de coordenada (EX: **531.347,9602** NY: **8.613.446,9632**), confrontando com **Lote 66**, daí deflete à direita no ângulo interno de **92°00'28"** com uma distância de **3,48 m** do lado esquerdo até o vértice **133** de coordenada (EX: **531.351,1210** NY: **8.613.448,4198**), confrontando com **Lote 66**, daí deflete à esquerda no ângulo interno de **272°45'35"** com uma distância de **7,05 m** do lado esquerdo até o vértice **134** de coordenada (EX: **531.347,8647** NY: **8.613.454,6748**), confrontando com **Lote 66**, daí deflete à direita no ângulo interno de **179°59'59"** com uma distância de **6,71 m** do lado esquerdo até o vértice **135** de coordenada (EX: **531.344,7666** NY: **8.613.460,6260**), confrontando com **Lote 65**, daí deflete à esquerda no ângulo interno de **271°54'34"** com uma distância de **4,45 m** do lado esquerdo até o vértice **136** de coordenada (EX: **531.340,8939** NY: **8.613.458,4430**), confrontando com **Lote 65**, daí deflete à direita no ângulo interno de **88°05'26"** com uma distância de **3,63 m** do lado esquerdo até o vértice **137** de coordenada (EX: **531.339,2155** NY: **8.613.461,6670**), confrontando com **Lote 64**, daí deflete à esquerda no ângulo interno de **272°11'02"** com uma distância de **9,15 m** do lado esquerdo até o vértice **138** de coordenada (EX: **531.331,2652** NY: **8.613.457,1350**), confrontando com **Lote 64**, daí deflete à direita no ângulo interno de **56°34'07"** com uma distância de **9,35 m** do lado esquerdo até o vértice **139** de coordenada (EX: **531.331,8761** NY: **8.613.466,4645**), confrontando com **Rua José do Carmo**, daí deflete à esquerda no ângulo interno de **273°39'26"** com uma distância de **3,61 m** do lado esquerdo até o vértice **140** de coordenada (EX: **531.328,2644** NY: **8.613.466,4701**), confrontando com **Rua José do Carmo**, daí deflete à direita no ângulo interno de **92°21'50"** com uma distância de **215,67 m** do lado esquerdo até o vértice **1** de coordenada (EX: **531.319,7050** NY: **8.613.681,9672**), confrontando com **Área Remanescente**.

Rede Ganha Tempo De Serviços Empresariais Ltda.

CNPJ: 13.758.956/0001-07

Vanessa Ferreira Da Silva Muricy - CPF: 019.274.575-13

Praça Purificação | S/N | Centro | Santo Amaro-Ba

www.pmsantoamaro.ba.ipmbrasil.org.br/

Este documento foi assinado digitalmente por SERASA Experian
EC3D2991566A0D2208C65CF1C42A7DE8

Prefeitura Municipal de Santo Amaro



Santo Amaro - BA, Terça-feira, 22 de Abril de 2024.

RENEE BUZAGR FONTES
BARRETO
NASCIMENTO:78831237500

Assinado de forma digital por
RENEE BUZAGR FONTES BARRETO
NASCIMENTO:78831237500
Dados: 2024.07.19 10:25:22 -03'00'

Renée Buzahr Fontes Barreto Nascimento
CREA: 0500186596

Rede Ganha Tempo De Serviços Empresariais Ltda.
CNPJ: 13.758.956/0001-07
Vanessa Ferreira Da Silva Muricy - CPF: 019.274.575-13

Praça Purificação | S/N | Centro | Santo Amaro-Ba

www.pmsantoamaro.ba.ipmbrasil.org.br/

Este documento foi assinado digitalmente por SERASA Experian
EC3D2991566A0D2208C65CF1C42A7DE8

Prefeitura Municipal de Santo Amaro



MEMORIAL DESCRITIVO

Proprietário: Município de Santo Amaro
Quadra: 11
Lote: Área Remanescente 02
Área: 185,45 m²
Perímetro: 59,28 m

A **Área Remanescente 02 da Quadra 11**, localizado no município de Santo Amaro - BA, na quadra formada pela **Rua José do Carmo, 2ª Travessa Sacramento e Beco Secundário**, de formato irregular, abrangendo uma área de **185,45 m²** (cento e oitenta e cinco metros quadrados e quarenta e cinco decímetros quadrados) e um perímetro de **59,28 m**.

Para quem de dentro da **Área Remanescente 02** olha para a **Lote 13**, inicia-se a descrição no vértice **1** na coordenada (EX: **531.448,6168** NY: **8.613.335,7915**), no ângulo interno de **77°26'43"** com uma distância de **18,64 m** de frente até o vértice **2** de coordenada (EX: **531.459,0748** NY: **8.613.351,2165**), confrontando com **Lote 13**, daí deflete à direita no ângulo interno de **91°51'27"** com uma distância de **2,35 m** do lado direito até o vértice **3** de coordenada (EX: **531.461,0645** NY: **8.613.349,9596**), confrontando com **Lote 12**, daí deflete à esquerda no ângulo interno de **183°44'06"** com uma distância de **3,65 m** do lado direito até o vértice **4** de coordenada (EX: **531.464,2725** NY: **8.613.348,2146**), confrontando com **Lote 11**, daí deflete à esquerda no ângulo interno de **268°31'09"** com uma distância de **0,41 m** do lado direito até o vértice **5** de coordenada (EX: **531.464,4789** NY: **8.613.348,5716**), confrontando com **Lote 11**, daí deflete à direita no ângulo interno de **94°36'04"** com uma distância de **3,87 m** do lado direito até o vértice **6** de coordenada (EX: **531.467,9723** NY: **8.613.346,9110**), confrontando com **Lote 07**, daí deflete à direita no ângulo interno de **89°52'01"** com uma distância de **5,83 m** ao fundo até o vértice **7** de coordenada (EX: **531.465,4583** NY: **8.613.341,6539**), confrontando com **Lote 06**, daí deflete à direita no ângulo interno de **91°12'50"** com uma distância de **1,12 m** ao fundo até o vértice **8** de coordenada (EX: **531.464,4374** NY: **8.613.342,1158**), confrontando com **Lote 05**, daí deflete à esquerda no ângulo interno de **265°12'53"** com uma distância de **5,50 m** ao fundo até o vértice **9** de coordenada (EX: **531.461,7612** NY: **8.613.337,3134**), confrontando com **Lote 05**, daí deflete à esquerda no ângulo interno de **270°10'58"** com uma distância de **0,45 m** ao fundo até o vértice **10** de coordenada (EX: **531.462,1556** NY: **8.613.337,0953**), confrontando com **Lote 04**, daí deflete à direita no ângulo interno de **89°02'10"** com uma distância de **6,26 m** ao fundo até o vértice **11** de coordenada (EX: **531.459,0349** NY: **8.613.331,6705**), confrontando com **Lote 04**, daí deflete à direita no ângulo interno de **98°19'42"** com uma distância de **11,20 m** do lado esquerdo até o vértice **1** de coordenada (EX: **531.448,6168** NY: **8.613.335,7915**), confrontando com **Lote 03**.

Santo Amaro - BA, Terça-feira, 22 de Abril de 2024.

RENEE BUZAGR FONTES
BARRETO
NASCIMENTO:78831237500

Assinado de forma digital por RENE
BUZAGR FONTES BARRETO
NASCIMENTO:78831237500
Dados: 2024.07.19 10:25:30 -03'00'

Renée Buzahr Fontes Barreto Nascimento
CREA: 0500186596

Rede Ganha Tempo De Serviços Empresariais Ltda.
CNPJ: 13.758.956/0001-07
Vanessa Ferreira Da Silva Muricy - CPF: 019.274.575-13

Praça Purificação | S/N | Centro | Santo Amaro-Ba

www.pmsantoamaro.ba.ipmbrasil.org.br/

Este documento foi assinado digitalmente por SERASA Experian
EC3D2991566A0D2208C65CF1C42A7DE8

Prefeitura Municipal de Santo Amaro



MEMORIAL DESCRITIVO

Proprietário: Município de Santo Amaro
Quadra: 12 A
Lote: Área Remanescente 01
Área: 658,49 m²
Perímetro: 206,78 m

A **Área Remanescente 01 da Quadra 12A**, localizado no município de Santo Amaro - BA, na quadra formada pela **Rua Manoel Marques da Silva, Ladeira das Virgens, Rua L, Rua G, Rua H, Rua I, 2ª Travessa Sacramento, Rua José do Carmo, Escadaria 06 e Área Remanescente**, de formato irregular, abrangendo uma área de **658,491 m²** (seiscentos e cinquenta e oito metros quadrados e quatrocentos e noventa e um decímetros quadrados) e um perímetro de **206,781 m**.

Inicia-se a descrição deste perímetro no vértice 1, de coordenadas **N 8.613.266,5291m** e **E 531.377,6957m** deste, segue confrontando com Rua Manoel Marques da Silva, com os seguintes ângulo interno e distância: **303°32'17"** e **0,59 m** até o vértice 2, de coordenadas **N 8.613.266,8556m** e **E 531.377,2032m** deste, segue confrontando com **Lote 259**, com os seguintes ângulo interno e distância: **26°55'32"** e **15,781 m** até o vértice 3, de coordenadas **N 8.613.280,9256m** e **E 531.384,3492m**; **296°09'27"** e **6,32 m** até o vértice 4, de coordenadas **N 8.613.283,7123m** e **E 531.378,6753m** deste, segue confrontando com **Lote 258**, com os seguintes ângulo interno e distância: **30°28'46"** e **5,36 m** até o vértice 5, de coordenadas **N 8.613.288,3370m** e **E 531.381,3972m**; **300°16'42"** e **4,435 m** até o vértice 6, de coordenadas **N 8.613.290,5730m** e **E 531.377,5676m** deste, segue confrontando com **Lote 257**, com os seguintes ângulo interno e distância: **300°34'24"** e **4,779 m** até o vértice 7, de coordenadas **N 8.613.293,0040m** e **E 531.373,4526m** deste, segue confrontando com **Lote 252**, com os seguintes ângulo interno e distância: **27°52'12"** e **4,011 m** até o vértice 8, de coordenadas **N 8.613.296,5494m** e **E 531.375,3274m**; **115°42'28"** e **0,407 m** até o vértice 9, de coordenadas **N 8.613.296,3730m** e **E 531.375,6937m**; **28°32'08"** e **5,10 m** até o vértice 10, de coordenadas **N 8.613.300,8589m** e **E 531.378,1330m** deste, segue confrontando com **Lote 251**, com os seguintes ângulo interno e distância: **30°09'53"** e **10,99 m** até o vértice 11, de coordenadas **N 8.613.310,3601m** e **E 531.383,6550m** deste, segue confrontando com **Lote 31**, com os seguintes ângulo interno e distância: **33°52'45"** e **5,43 m** até o vértice 12, de coordenadas **N 8.613.314,8729m** e **E 531.386,6851m** deste, segue confrontando com **Lote 30**, com os seguintes ângulo interno e distância: **126°45'30"** e **4,31 m** até o vértice 13, de coordenadas **N 8.613.312,2925m** e **E 531.390,1395m** deste, segue confrontando com **Lote 29**, com os seguintes ângulo interno e distância: **126°45'31"** e **5,68 m** até o vértice 14, de coordenadas **N 8.613.308,8920m** e **E 531.394,6920m** deste, segue confrontando com **Lote 28**, com os seguintes ângulo interno e distância: **216°33'45"** e **1,12 m** até o vértice 15, de coordenadas **N 8.613.307,9900m** e **E 531.394,0231m**; **129°27'16"** e **3,72 m** até o vértice 16, de coordenadas **N 8.613.305,6258m** e **E 531.396,8958m** deste, segue confrontando com **Beco Secundário**, com os seguintes ângulo interno e distância: **220°57'07"** e **4,09 m** até o vértice 17, de coordenadas **N 8.613.302,5362m** e **E 531.394,2147m** deste, segue confrontando com **Lote 11**, com os seguintes ângulo interno e distância: **212°59'58"** e **8,40 m** até o vértice 18, de coordenadas **N 8.613.295,4880m** e **E 531.389,6376m**; **127°37'33"** e **6,59 m** até o vértice 19, de coordenadas **N 8.613.291,4596m** e **E 531.394,8638m** deste, segue confrontando com **Lote 10**, com os seguintes ângulo interno e distância: **212°55'20"** e **0,80 m** até o vértice 20, de coordenadas **N 8.613.290,7831m** e **E 531.394,4258m**; **122°56'29"** e **3,65 m** até o vértice 21, de coordenadas **N 8.613.288,7957m** e **E 531.397,4930m** deste, segue confrontando com **Lote 09**, com os seguintes ângulo interno e distância: **210°22'34"** e **3,06 m** até o vértice 22, de coordenadas **N 8.613.286,1495m** e **E 531.395,9419m**; **115°39'18"** e **6,418 m** até o vértice 23, de coordenadas **N 8.613.283,3707m** e **E 531.401,7276m**; **27°34'17"** e **2,01 m** até o vértice 24, de coordenadas **N 8.613.285,1557m** e **E 531.402,6597m** deste, segue confrontando com **Lote 08**, com os seguintes ângulo interno e distância: **130°07'51"** e **2,99 m** até o vértice 25, de coordenadas **N 8.613.283,2272m** e **E 531.404,9474m** deste, segue confrontando com **Lote 07**, com os seguintes ângulo interno e distância: **127°52'24"** e **3,29 m** até o vértice 26, de coordenadas **N 8.613.281,2075m** e **E 531.407,5444m** deste, segue confrontando com **Lote 06**, com os seguintes ângulo interno e distância: **221°10'55"** e **4,25 m** até o vértice 27, de coordenadas **N 8.613.278,0033m** e **E 531.404,7410m**; **139°02'58"** e **2,97 m** até o vértice 28, de coordenadas **N**

Rede Ganha Tempo De Serviços Empresariais Ltda.

CNPJ: 13.758.956/0001-07

Vanessa Ferreira Da Silva Muricy - CPF: 019.274.575-13

Praça Purificação | S/N | Centro | Santo Amaro-Ba

www.pmsantoamaro.ba.ipmbrasil.org.br/

Este documento foi assinado digitalmente por SERASA Experian
EC3D2991566A0D2208C65CF1C42A7DE8

Prefeitura Municipal de Santo Amaro



8.613.275,7573m e E 531.406,6901m deste, segue confrontando com **Lote 05**, com os seguintes ângulo interno e distância: 134°18'55" e 4,12 m até o vértice 29, de coordenadas N 8.613.272,8773m e E 531.409,6397m deste, segue confrontando com **Lote 04**, com os seguintes ângulo interno e distância: 125°24'22" e 4,49 m até o vértice 30, de coordenadas N 8.613.270,2759m e E 531.413,2993m deste, segue confrontando com **Lote 03**, com os seguintes ângulo interno e distância: 123°37'18" e 5,44 m até o vértice 31, de coordenadas N 8.613.267,2594m e E 531.417,8358m deste, segue confrontando com **Lote 02**, com os seguintes ângulo interno e distância: 122°44'49" e 2,97 m até o vértice 32, de coordenadas N 8.613.265,6516m e E 531.420,3358m deste, segue confrontando com **Lote 268**, com os seguintes ângulo interno e distância: 196°06'32" e 1,11 m até o vértice 33, de coordenadas N 8.613.264,5791m e E 531.420,0261m deste, segue confrontando com **Lote 267**, com os seguintes ângulo interno e distância: 288°32'59" e 5,61 m até o vértice 34, de coordenadas N 8.613.266,3638m e E 531.414,7074m deste, segue confrontando com **Lote 266**, com os seguintes ângulo interno e distância: 289°30'58" e 5,43 m até o vértice 35, de coordenadas N 8.613.268,1809m e E 531.409,5808m deste, segue confrontando com **Lote 265**, com os seguintes ângulo interno e distância: 289°12'28" e 4,56 m até o vértice 36, de coordenadas N 8.613.269,6811m e E 531.405,2746m deste, segue confrontando com **Lote 264**, com os seguintes ângulo interno e distância: 21°14'53" e 1,72 m até o vértice 37, de coordenadas N 8.613.271,2893m e E 531.405,9000m; 291°02'38" e 4,92 m até o vértice 38, de coordenadas N 8.613.273,0580m e E 531.401,3030m deste, segue confrontando com **Lote 263**, com os seguintes ângulo interno e distância: 295°34'38" e 3,44 m até o vértice 39, de coordenadas N 8.613.274,5452m e E 531.398,1957m deste, segue confrontando com **Lote 262**, com os seguintes ângulo interno e distância: 295°54'31" e 3,87 m até o vértice 40, de coordenadas N 8.613.276,2362m e E 531.394,7145m deste, segue confrontando com **Lote 261**, com os seguintes ângulo interno e distância: 28°59'52" e 0,92 m até o vértice 41, de coordenadas N 8.613.277,0478m e E 531.395,1644m; 302°31'53" e 4,20 m até o vértice 42, de coordenadas N 8.613.279,3113m e E 531.391,6157m deste, segue confrontando com **Lote 260**, com os seguintes ângulo interno e distância: 30°06'50" e 1,90 m até o vértice 43, de coordenadas N 8.613.280,9625m e E 531.392,5734m; 297°54'07" e 5,65 m até o vértice 44, de coordenadas N 8.613.283,6075m e E 531.387,5783m; 210°03'22" e 19,73 m até o vértice 1.

Santo Amaro - BA, Terça-feira, 22 de Abril de 2024.

RENEE BUZahr FONTES
BARRETO
NASCIMENTO:78831237500

Assinado de forma digital por
RENEE BUZahr FONTES BARRETO
NASCIMENTO:78831237500
Dados: 2024.07.19 10:27:17 -03'00'

Renée Buzahr Fontes Barreto Nascimento
CREA: 0500186596

Rede Ganha Tempo De Serviços Empresariais Ltda.
CNPJ: 13.758.956/0001-07
Vanessa Ferreira Da Silva Muricy - CPF: 019.274.575-13

Praça Purificação | S/N | Centro | Santo Amaro-Ba

www.pmsantoamaro.ba.ipmbrasil.org.br/

Este documento foi assinado digitalmente por SERASA Experian
EC3D2991566A0D2208C65CF1C42A7DE8

Prefeitura Municipal de Santo Amaro



MEMORIAL DESCRITIVO

Proprietário: Município de Santo Amaro
Quadra: 12 A
Lote: Área Remanescente 02
Área: 1.272,69 m²
Perímetro: 308,44 m

A **Área Remanescente 02 da Quadra 12A**, localizado no município de Santo Amaro - BA, na quadra formada pela **Rua Manoel Marques da Silva, Ladeira das Virgens, Rua L, Rua G, Rua H, Rua I, 2ª Travessa Sacramento, Rua José do Carmo, Escadaria 06 e Área Remanescente**, de formato irregular, abrangendo uma área de **1.272,69 m²** (mil duzentos e setenta e dois metros quadrados e sessenta e nove um decímetros quadrados) e um perímetro de **308,44 m**.

Inicia-se a descrição deste perímetro no vértice 1, de coordenadas **N 8.613.390,7195m** e **E 531.111,5941m** deste, segue confrontando com **Lote 117**, com os seguintes ângulo interno e distância: **52°06'22"** e **33,12 m** até o vértice 2, de coordenadas **N 8.613.411,0653m** e **E 531.137,7352m** deste, segue confrontando com **Lote 170**, com os seguintes ângulo interno e distância: **150°19'40"** e **1,64 m** até o vértice 3, de coordenadas **N 8.613.409,6401m** e **E 531.138,5472m** deste, segue confrontando com **Lote 169**, com os seguintes ângulo interno e distância: **244°42'41"** e **0,29 m** até o vértice 4, de coordenadas **N 8.613.409,5149m** e **E 531.138,2822m**; **152°59'00"** e **5,50 m** até o vértice 5, de coordenadas **N 8.613.404,6113m** e **E 531.140,7825m** deste, segue confrontando com **Lote 168**, com os seguintes ângulo interno e distância: **242°18'38"** e **0,66 m** até o vértice 6, de coordenadas **N 8.613.404,3031m** e **E 531.140,1952m**; **153°41'16"** e **5,03 m** até o vértice 7, de coordenadas **N 8.613.399,7876m** e **E 531.142,4281m**; **60°45'35"** e **0,69 m** até o vértice 8, de coordenadas **N 8.613.400,1260m** e **E 531.143,0326m** deste, segue confrontando com **Lote 167**, com os seguintes ângulo interno e distância: **153°22'36"** e **4,70 m** até o vértice 9, de coordenadas **N 8.613.395,9203m** e **E 531.145,1408m** deste, segue confrontando com **Lote 166**, com os seguintes ângulo interno e distância: **155°30'26"** e **9,09 m** até o vértice 10, de coordenadas **N 8.613.387,6437m** e **E 531.148,9114m** deste, segue confrontando com **Lote 165**, com os seguintes ângulo interno e distância: **155°54'34"** e **4,73 m** até o vértice 11, de coordenadas **N 8.613.383,3261m** e **E 531.150,8419m** deste, segue confrontando com **Lote 164**, com os seguintes ângulo interno e distância: **156°10'28"** e **5,19 m** até o vértice 12, de coordenadas **N 8.613.378,5721m** e **E 531.152,9412m** deste, segue confrontando com **Lote 163**, com os seguintes ângulo interno e distância: **153°14'34"** e **4,91 m** até o vértice 13, de coordenadas **N 8.613.374,1808m** e **E 531.155,1553m** deste, segue confrontando com **Lote 162**, com os seguintes ângulo interno e distância: **156°23'30"** e **5,26 m** até o vértice 14, de coordenadas **N 8.613.369,3593m** e **E 531.157,2626m** deste, segue confrontando com **Lote 161**, com os seguintes ângulo interno e distância: **64°06'58"** e **9,829 m** até o vértice 15, de coordenadas **N 8.613.373,6501m** e **E 531.166,1055m**; **153°56'33"** e **4,75 m** até o vértice 16, de coordenadas **N 8.613.369,3789m** e **E 531.168,1940m** deste, segue confrontando com **Lote 160**, com os seguintes ângulo interno e distância: **245°37'53"** e **8,34 m** até o vértice 17, de coordenadas **N 8.613.365,9363m** e **E 531.160,5938m**; **153°45'23"** e **4,47 m** até o vértice 18, de coordenadas **N 8.613.361,9258m** e **E 531.162,5710m** deste, segue confrontando com **Lote 159**, com os seguintes ângulo interno e distância: **151°38'09"** e **5,16 m** até o vértice 19, de coordenadas **N 8.613.357,3843m** e **E 531.165,0229m** deste, segue confrontando com **Lote 158**, com os seguintes ângulo interno e distância: **147°22'09"** e **3,32 m** até o vértice 20, de coordenadas **N 8.613.354,5846m** e **E 531.166,8155m**; **66°43'21"** e **1,66 m** até o vértice 21, de coordenadas **N 8.613.355,2435m** e **E 531.168,3471m** deste, segue confrontando com **Lote 157**, com os seguintes ângulo interno e distância: **151°15'38"** e **5,80 m** até o vértice 22, de coordenadas **N 8.613.350,1514m** e **E 531.171,1395m**; **65°53'44"** e **2,08 m** até o vértice 23, de coordenadas **N 8.613.351,0031m** e **E 531.173,0431m** deste, segue confrontando com **Lote 156**, com os seguintes ângulo interno e distância: **152°21'41"** e **5,88 m** até o vértice 24, de coordenadas **N 8.613.345,7935m** e **E 531.175,7711m**; **64°16'51"** e **0,90 m** até o vértice 25, de coordenadas **N 8.613.346,1852m** e **E 531.176,5843m** deste, segue confrontando com **Lote 155**, com os seguintes ângulo interno e distância: **153°41'26"** e **6,56 m** até o vértice 26, de coordenadas **N 8.613.340,3009m** e **E 531.179,4937m** deste, segue confrontando com **Lote 154**, com os seguintes ângulo interno e distância: **138°54'38"** e **13,26 m** até o vértice 27, de coordenadas **N**

Rede Ganha Tempo De Serviços Empresariais Ltda.

CNPJ: 13.758.956/0001-07

Vanessa Ferreira Da Silva Muricy - CPF: 019.274.575-13

Praça Purificação | S/N | Centro | Santo Amaro-Ba

www.pmsantoamaro.ba.ipmbrasil.org.br/

Este documento foi assinado digitalmente por SERASA Experian
EC3D2991566A0D2208C65CF1C42A7DE8

Prefeitura Municipal de Santo Amaro



8.613.330,3030m e E 531.188,2122m deste, segue confrontando com **Lote 153**, com os seguintes ângulo interno e distância: **149°57'04"** e **4,43 m** até o vértice **28**, de coordenadas **N 8.613.326,4635m** e **E 531.190,4333m** deste, segue confrontando com **Lote 152**, com os seguintes ângulo interno e distância: **242°39'57"** e **0,69 m** até o vértice **29**, de coordenadas **N 8.613.326,1468m** e **E 531.189,8206m**; **165°27'02"** e **7,94 m** até o vértice **30**, de coordenadas **N 8.613.318,4527m** e **E 531.191,8175m** deste, segue confrontando com **Lote 141**, com os seguintes ângulo interno e distância: **226°35'24"** e **1,03 m** até o vértice **31**, de coordenadas **N 8.613.317,7452m** e **E 531.191,0696m** deste, segue confrontando com **Lote 140**, com os seguintes ângulo interno e distância: **305°59'55"** e **6,88 m** até o vértice **32**, de coordenadas **N 8.613.321,7932m** e **E 531.185,4977m** deste, segue confrontando com **Lote 139**, com os seguintes ângulo interno e distância: **34°31'53"** e **5,51 m** até o vértice **33**, de coordenadas **N 8.613.326,3378m** e **E 531.188,6248m**; **309°17'58"** e **4,24 m** até o vértice **34**, de coordenadas **N 8.613.329,0269m** e **E 531.185,3393m** deste, segue confrontando com **Lote 138**, com os seguintes ângulo interno e distância: **312°31'43"** e **3,84 m** até o vértice **35**, de coordenadas **N 8.613.331,6228m** e **E 531.182,5092m** deste, segue confrontando com **Lote 137**, com os seguintes ângulo interno e distância: **311°06'15"** e **4,69 m** até o vértice **36**, de coordenadas **N 8.613.334,7079m** e **E 531.178,9732m**; **313°51'37"** e **0,25 m** até o vértice **37**, de coordenadas **N 8.613.334,8828m** e **E 531.178,7912m** deste, segue confrontando com **Lote 136**, com os seguintes ângulo interno e distância: **49°29'30"** e **1,87 m** até o vértice **38**, de coordenadas **N 8.613.336,1021m** e **E 531.180,2184m** deste, segue confrontando com **Lote 135**, com os seguintes ângulo interno e distância: **320°03'21"** e **3,58 m** até o vértice **39**, de coordenadas **N 8.613.338,8470m** e **E 531.177,9197m**; **321°20'07"** e **1,30 m** até o vértice **40**, de coordenadas **N 8.613.339,8662m** e **E 531.177,1042m** deste, segue confrontando com **Lote 134**, com os seguintes ângulo interno e distância: **51°36'01"** e **1,85 m** até o vértice **41**, de coordenadas **N 8.613.341,0202m** e **E 531.178,5602m**; **320°34'21"** e **3,23 m** até o vértice **42**, de coordenadas **N 8.613.343,5215m** e **E 531.176,5036m**; **232°23'12"** e **1,15 m** até o vértice **43**, de coordenadas **N 8.613.342,8179m** e **E 531.175,5904m** deste, segue confrontando com **Lote 133**, com os seguintes ângulo interno e distância: **140°56'15"** e **0,00 m** até o vértice **44**, de coordenadas **N 8.613.342,8110m** e **E 531.175,5960m**; **320°57'40"** e **6,16 m** até o vértice **45**, de coordenadas **N 8.613.347,6019m** e **E 531.171,7110m** deste, segue confrontando com **Lote 132**, com os seguintes ângulo interno e distância: **320°53'22"** e **6,42 m** até o vértice **46**, de coordenadas **N 8.613.352,5882m** e **E 531.167,6572m**; **233°26'35"** e **3,230 m** até o vértice **47**, de coordenadas **N 8.613.350,6646m** e **E 531.165,0630m** deste, segue confrontando com **Lote 131**, com os seguintes ângulo interno e distância: **319°59'11"** e **4,41 m** até o vértice **48**, de coordenadas **N 8.613.354,0441m** e **E 531.162,2259m** deste, segue confrontando com **Lote 130**, com os seguintes ângulo interno e distância: **50°19'16"** e **2,67 m** até o vértice **49**, de coordenadas **N 8.613.355,7534m** e **E 531.164,2863m**; **319°31'04"** e **3,73 m** até o vértice **50**, de coordenadas **N 8.613.358,5966m** e **E 531.161,8595m**; **229°20'26"** e **1,13 m** até o vértice **51**, de coordenadas **N 8.613.357,8576m** e **E 531.160,9991m** deste, segue confrontando com **Lote 129**, com os seguintes ângulo interno e distância: **321°21'02"** e **4,13 m** até o vértice **52**, de coordenadas **N 8.613.361,0858m** e **E 531.158,4175m** deste, segue confrontando com **Lote 128**, com os seguintes ângulo interno e distância: **324°20'30"** e **5,21 m** até o vértice **53**, de coordenadas **N 8.613.365,3250m** e **E 531.155,3760m** deste, segue confrontando com **Lote 127**, com os seguintes ângulo interno e distância: **320°29'23"** e **9,82 m** até o vértice **54**, de coordenadas **N 8.613.372,9025m** e **E 531.149,1273m**; **232°19'34"** e **13,74 m** até o vértice **55**, de coordenadas **N 8.613.364,5007m** e **E 531.138,2464m** deste, segue confrontando com **Lote 126**, com os seguintes ângulo interno e distância: **315°40'35"** e **3,22 m** até o vértice **56**, de coordenadas **N 8.613.366,8057m** e **E 531.135,9952m** deste, segue confrontando com **Lote 125**, com os seguintes ângulo interno e distância: **318°29'29"** e **3,45 m** até o vértice **57**, de coordenadas **N 8.613.369,3951m** e **E 531.133,7036m**; **231°52'46"** e **2,85 m** até o vértice **58**, de coordenadas **N 8.613.367,6313m** e **E 531.131,4558m** deste, segue confrontando com **Lote 124**, com os seguintes ângulo interno e distância: **320°32'02"** e **4,01 m** até o vértice **59**, de coordenadas **N 8.613.370,7322m** e **E 531.128,9027m** deste, segue confrontando com **Lote 123**, com os seguintes ângulo interno e distância: **322°10'46"** e **3,39 m** até o vértice **60**, de coordenadas **N 8.613.373,4116m** e **E 531.126,8228m** deste, segue confrontando com **Lote 122**, com os seguintes ângulo interno e distância: **322°45'52"** e **3,19 m** até o vértice **61**, de coordenadas **N 8.613.375,9514m** e **E 531.124,8925m**; **322°45'49"** e **4,90 m** até o vértice **62**, de coordenadas **N 8.613.379,8533m** e **E 531.121,9269m** deste, segue confrontando com **Lote 121**, com os seguintes ângulo interno e distância: **322°45'54"** e **4,58 m** até o vértice **63**, de coordenadas **N 8.613.383,5059m** e **E**

Rede Ganha Tempo De Serviços Empresariais Ltda.

CNPJ: 13.758.956/0001-07

Vanessa Ferreira Da Silva Muricy - CPF: 019.274.575-13

Praça Purificação | S/N | Centro | Santo Amaro-Ba

www.pmsantoamaro.ba.ipmbrasil.org.br/

Este documento foi assinado digitalmente por SERASA Experian
EC3D2991566A0D2208C65CF1C42A7DE8

Prefeitura Municipal de Santo Amaro



531.119,1509m deste, segue confrontando com **Lote 120**, com os seguintes ângulo interno e distância: **52°41'50"** e **0,37 m** até o vértice **64**, de coordenadas **N 8.613.383,7305m** e **E 531.119,4457m** deste, segue confrontando com **Lote 119**, com os seguintes ângulo interno e distância: **320°32'01"** e **4,60 m** até o vértice **65**, de coordenadas **N 8.613.387,2816m** e **E 531.116,5219m**; **232°18'16"** e **1,91 m** até o vértice **66**, de coordenadas **N 8.613.386,1121m** e **E 531.115,0085m** deste, segue confrontando com **Lote 118**, com os seguintes ângulo interno e distância: **323°27'32"** e **5,73 m** até o vértice **1**.

Santo Amaro - BA, Terça-feira, 22 de Abril de 2024.

RENEE BUZHR FONTES
BARRETO
NASCIMENTO:78831237500

Assinado de forma digital por RENE BUZHR
FONTES BARRETO NASCIMENTO:78831237500
Dados: 2024.07.19 10:27:26 -03'00'

Renée Buzahr Fontes Barreto Nascimento
CREA: 0500186596

Rede Ganha Tempo De Serviços Empresariais Ltda.
CNPJ: 13.758.956/0001-07
Vanessa Ferreira Da Silva Muricy - CPF: 019.274.575-13

Praça Purificação | S/N | Centro | Santo Amaro-Ba

www.pmsantoamaro.ba.ipmbrasil.org.br/

Este documento foi assinado digitalmente por SERASA Experian
EC3D2991566A0D2208C65CF1C42A7DE8

Prefeitura Municipal de Santo Amaro



MEMORIAL DESCRITIVO

Proprietário: Município de Santo Amaro
Quadra: 12 A
Lote: Área Remanescente 03
Área: 70.395,39 m²
Perímetro: 1.802,95 m

A **Área Remanescente 02 da Quadra 12A**, localizado no município de Santo Amaro - BA, na quadra formada pela **Rua Manoel Marques da Silva, Ladeira das Virgens, Rua L, Rua G, Rua H, Rua I, 2ª Travessa Sacramento, Rua José do Carmo, Escadaria 06 e Área Remanescente**, de formato irregular, abrangendo uma área de **70.395,39 m²** (setenta mil, trezentos e noventa e cinco metros quadrados e trinta e nove décimos quadrados) e um perímetro de **1.802,95 m**.

Para quem de dentro do lote Área Remanescente 3 olha para a Ladeira das Virgens inicia-se a descrição no vértice 1 na coordenada (EX: 530.960,2346 NY: 8.613.635,3377), no ângulo interno de 103°56'16" com uma distância de 45,60 m de frente até o vértice 2 de coordenada (EX: 530.976,9689 NY: 8.613.677,7567), confrontando com **Ladeira das Virgens**, daí deflete à direita no ângulo interno de 112°13'59" com uma distância de 342,76 m do lado direito até o vértice 3 de coordenada (EX: 531.319,7050 NY: 8.613.681,9672), confrontando com **Área Remanescente**, daí deflete à direita no ângulo interno de 91°34'15" com uma distância de 215,67 m ao fundo até o vértice 4 de coordenada (EX: 531.328,2644 NY: 8.613.466,4701), confrontando com **Área Remanescente**, daí deflete à direita no ângulo interno de 83°53'39" com uma distância de 1,58 m do lado esquerdo até o vértice 5 de coordenada (EX: 531.326,6837 NY: 8.613.466,5760), confrontando com **Área Remanescente**, daí deflete à direita no ângulo interno de 179°49'34" com uma distância de 8,06 m do lado esquerdo até o vértice 6 de coordenada (EX: 531.318,6409 NY: 8.613.467,1391), confrontando com **Lote 56**, daí deflete à esquerda no ângulo interno de 201°46'55" com uma distância de 1,18 m do lado esquerdo até o vértice 7 de coordenada (EX: 531.317,5147 NY: 8.613.466,7780), confrontando com **Lote 56**, daí deflete à esquerda no ângulo interno de 210°08'00" com uma distância de 1,44 m do lado esquerdo até o vértice 8 de coordenada (EX: 531.316,5518 NY: 8.613.465,7120), confrontando com **Lote 56**, daí deflete à esquerda no ângulo interno de 219°13'55" com uma distância de 3,02 m do lado esquerdo até o vértice 9 de coordenada (EX: 531.316,4013 NY: 8.613.462,6986), confrontando com **Lote 56**, daí deflete à direita no ângulo interno de 172°07'17" com uma distância de 3,17 m do lado esquerdo até o vértice 10 de coordenada (EX: 531.315,8110 NY: 8.613.459,5854), confrontando com **Lote 56**, daí deflete à esquerda no ângulo interno de 183°51'19" com uma distância de 6,43 m do lado esquerdo até o vértice 11 de coordenada (EX: 531.315,0409 NY: 8.613.453,2037), confrontando com **Lote 55**, daí deflete à direita no ângulo interno de 179°11'38" com uma distância de 8,45 m do lado esquerdo até o vértice 12 de coordenada (EX: 531.313,9100 NY: 8.613.444,8256), confrontando com **Lote 54**, daí deflete à direita no ângulo interno de 107°56'28" com uma distância de 2,52 m do lado esquerdo até o vértice 13 de coordenada (EX: 531.311,4330 NY: 8.613.444,3776), confrontando com **Lote 53**, daí deflete à esquerda no ângulo interno de 269°32'03" com uma distância de 6,44 m do lado esquerdo até o vértice 14 de coordenada (EX: 531.312,5276 NY: 8.613.438,0325), confrontando com **Lote 53**, daí deflete à esquerda no ângulo interno de 182°59'58" com uma distância de 12,68 m do lado esquerdo até o vértice 15 de coordenada (EX: 531.315,3330 NY: 8.613.425,6716), confrontando com **Lote 52**, daí deflete à esquerda no ângulo interno de 183°01'23" com uma distância de 6,20 m do lado esquerdo até o vértice 16 de coordenada (EX: 531.317,0227 NY: 8.613.419,7044), confrontando com **Lote 51**, daí deflete à direita no ângulo interno de 93°50'01" com uma distância de 7,19 m do lado esquerdo até o vértice 17 de coordenada (EX: 531.310,2515 NY: 8.613.417,2874), confrontando com **Lote 50**, daí deflete à esquerda no ângulo interno de 267°10'24" com uma distância de 8,31 m do lado esquerdo até o vértice 18 de coordenada (EX: 531.312,6561 NY: 8.613.409,3315), confrontando com **Lote 50**, daí deflete à direita no ângulo interno de 98°27'01" com uma distância de 3,16 m do lado esquerdo até o vértice 19 de coordenada (EX: 531.309,7971 NY: 8.613.407,9820), confrontando com **Lote 49**, daí deflete à esquerda no ângulo interno de 252°50'34" com uma distância de 6,22 m do lado esquerdo até o vértice 20 de coordenada (EX: 531.310,6746 NY:

Rede Ganha Tempo De Serviços Empresariais Ltda.

CNPJ: 13.758.956/0001-07

Vanessa Ferreira Da Silva Muricy - CPF: 019.274.575-13

Praça Purificação | S/N | Centro | Santo Amaro-Ba

www.pmsantoamaro.ba.ipmbrasil.org.br/

Este documento foi assinado digitalmente por SERASA Experian
EC3D2991566A0D2208C65CF1C42A7DE8

Prefeitura Municipal de Santo Amaro



8.613.401,8240), confrontando com **Lote 49**, daí deflete à esquerda no ângulo interno de **281°13'53"** com uma distância de **4,40 m** do lado esquerdo até o vértice **21** de coordenada (EX: **531.314,8270** NY: **8.613.403,2816**), confrontando com **Lote 49**, daí deflete à direita no ângulo interno de **89°55'25"** com uma distância de **5,23 m** do lado esquerdo até o vértice **22** de coordenada (EX: **531.316,5510** NY: **8.613.398,3490**), confrontando com **Lote 48**, daí deflete à esquerda no ângulo interno de **270°25'40"** com uma distância de **4,49 m** do lado esquerdo até o vértice **23** de coordenada (EX: **531.320,7758** NY: **8.613.399,8612**), confrontando com **Lote 48**, daí deflete à direita no ângulo interno de **86°01'39"** com uma distância de **4,28 m** do lado esquerdo até o vértice **24** de coordenada (EX: **531.321,9343** NY: **8.613.395,7456**), confrontando com **Lote 47**, daí deflete à direita no ângulo interno de **178°27'58"** com uma distância de **4,50 m** do lado esquerdo até o vértice **25** de coordenada (EX: **531.323,0368** NY: **8.613.391,3843**), confrontando com **Lote 46**, daí deflete à esquerda no ângulo interno de **187°50'31"** com uma distância de **6,19 m** do lado esquerdo até o vértice **26** de coordenada (EX: **531.325,3599** NY: **8.613.385,6427**), confrontando com **Lote 45**, daí deflete à esquerda no ângulo interno de **182°50'15"** com uma distância de **8,40 m** do lado esquerdo até o vértice **27** de coordenada (EX: **531.328,8924** NY: **8.613.378,0208**), confrontando com **Lote 44**, daí deflete à esquerda no ângulo interno de **181°40'48"** com uma distância de **7,61 m** do lado esquerdo até o vértice **28** de coordenada (EX: **531.332,2945** NY: **8.613.371,2109**), confrontando com **Lote 43**, daí deflete à direita no ângulo interno de **96°37'03"** com uma distância de **1,25 m** do lado esquerdo até o vértice **29** de coordenada (EX: **531.331,2448** NY: **8.613.370,5249**), confrontando com **Lote 42**, daí deflete à esquerda no ângulo interno de **274°22'38"** com uma distância de **7,47 m** do lado esquerdo até o vértice **30** de coordenada (EX: **531.335,7974** NY: **8.613.364,6006**), confrontando com **Lote 42**, daí deflete à direita no ângulo interno de **87°12'13"** com uma distância de **10,63 m** do lado esquerdo até o vértice **31** de coordenada (EX: **531.327,0640** NY: **8.613.358,5433**), confrontando com **Lote 41**, daí deflete à esquerda no ângulo interno de **270°05'23"** com uma distância de **5,51 m** do lado esquerdo até o vértice **32** de coordenada (EX: **531.330,2120** NY: **8.613.354,0196**), confrontando com **Lote 41**, daí deflete à esquerda no ângulo interno de **268°24'26"** com uma distância de **10,29 m** do lado esquerdo até o vértice **33** de coordenada (EX: **531.338,8146** NY: **8.613.359,6578**), confrontando com **Lote 41**, daí deflete à direita no ângulo interno de **92°43'05"** com uma distância de **6,87 m** do lado esquerdo até o vértice **34** de coordenada (EX: **531.342,8480** NY: **8.613.354,0980**), confrontando com **Lote 40**, daí deflete à direita no ângulo interno de **178°00'28"** com uma distância de **7,26 m** do lado esquerdo até o vértice **35** de coordenada (EX: **531.346,9023** NY: **8.613.348,0797**), confrontando com **Lote 39**, daí deflete à direita no ângulo interno de **90°23'35"** com uma distância de **28,31 m** do lado esquerdo até o vértice **36** de coordenada (EX: **531.323,5296** NY: **8.613.332,1000**), confrontando com **Lote 38**, daí deflete à esquerda no ângulo interno de **267°16'31"** com uma distância de **7,11 m** do lado esquerdo até o vértice **37** de coordenada (EX: **531.327,2586** NY: **8.613.326,0469**), confrontando com **Lote 38**, daí deflete à esquerda no ângulo interno de **274°07'16"** com uma distância de **26,93 m** do lado esquerdo até o vértice **38** de coordenada (EX: **531.349,1155** NY: **8.613.341,7852**), confrontando com **Lote 38**, daí deflete à direita no ângulo interno de **97°26'58"** com uma distância de **6,62 m** do lado esquerdo até o vértice **39** de coordenada (EX: **531.353,6459** NY: **8.613.336,9618**), confrontando com **Lote 37**, daí deflete à direita no ângulo interno de **104°34'12"** com uma distância de **22,75 m** do lado esquerdo até o vértice **40** de coordenada (EX: **531.341,5152** NY: **8.613.317,7168**), confrontando com **Lote 250**, daí deflete à esquerda no ângulo interno de **182°16'32"** com uma distância de **6,61 m** do lado esquerdo até o vértice **41** de coordenada (EX: **531.338,2164** NY: **8.613.311,9913**), confrontando com **Lote 249**, daí deflete à esquerda no ângulo interno de **266°25'53"** com uma distância de **18,71 m** do lado esquerdo até o vértice **42** de coordenada (EX: **531.353,8182** NY: **8.613.301,6579**), confrontando com **Lote 249**, daí deflete à direita no ângulo interno de **89°56'58"** com uma distância de **5,59 m** do lado esquerdo até o vértice **43** de coordenada (EX: **531.350,7265** NY: **8.613.296,9988**), confrontando com **Via de Acesso**, daí deflete à direita no ângulo interno de **110°31'29"** com uma distância de **20,47 m** do lado esquerdo até o vértice **44** de coordenada (EX: **531.330,7835** NY: **8.613.301,6189**), confrontando com **Lote 248**, daí deflete à esquerda no ângulo interno de **272°55'23"** com uma distância de **7,10 m** do lado esquerdo até o vértice **45** de coordenada (EX: **531.329,5365** NY: **8.613.294,6328**), confrontando com **Lote 248**, daí deflete à esquerda no ângulo interno de **269°51'48"** com uma distância de **19,71 m** do lado esquerdo até o vértice **46** de coordenada (EX: **531.348,9280** NY: **8.613.291,1239**), confrontando com **Lote 248**, daí deflete à direita no ângulo interno de **85°40'30"** com uma

Rede Ganha Tempo De Serviços Empresariais Ltda.

CNPJ: 13.758.956/0001-07

Vanessa Ferreira Da Silva Muricy - CPF: 019.274.575-13

Praça Purificação | S/N | Centro | Santo Amaro-Ba

www.pmsantoamaro.ba.ipmbrasil.org.br/

Este documento foi assinado digitalmente por SERASA Experian
EC3D2991566A0D2208C65CF1C42A7DE8

Prefeitura Municipal de Santo Amaro



distância de **1,02 m** do lado esquerdo até o vértice **47** de coordenada (EX: **531.348,6722** NY: **8.613.290,1407**), confrontando com **Via de Acesso**, daí deflete à direita no ângulo interno de **92°58'59"** com uma distância de **5,37 m** do lado esquerdo até o vértice **48** de coordenada (EX: **531.343,4117** NY: **8.613.291,2204**), confrontando com **Lote 247**, daí deflete à esquerda no ângulo interno de **180°53'29"** com uma distância de **4,35 m** do lado esquerdo até o vértice **49** de coordenada (EX: **531.339,1395** NY: **8.613.292,0283**), confrontando com **Lote 246**, daí deflete à esquerda no ângulo interno de **268°42'52"** com uma distância de **2,04 m** do lado esquerdo até o vértice **50** de coordenada (EX: **531.338,7153** NY: **8.613.290,0312**), confrontando com **Lote 246**, daí deflete à direita no ângulo interno de **91°08'55"** com uma distância de **5,39 m** do lado esquerdo até o vértice **51** de coordenada (EX: **531.333,4199** NY: **8.613.291,0456**), confrontando com **Lote 245**, daí deflete à direita no ângulo interno de **173°04'47"** com uma distância de **1,85 m** do lado esquerdo até o vértice **52** de coordenada (EX: **531.331,6559** NY: **8.613.291,6108**), confrontando com **Lote 244**, daí deflete à direita no ângulo interno de **179°39'00"** com uma distância de **4,63 m** do lado esquerdo até o vértice **53** de coordenada (EX: **531.327,2515** NY: **8.613.293,0516**), confrontando com **Lote 243**, daí deflete à esquerda no ângulo interno de **180°56'26"** com uma distância de **4,10 m** do lado esquerdo até o vértice **54** de coordenada (EX: **531.323,3297** NY: **8.613.294,2637**), confrontando com **Lote 242**, daí deflete à esquerda no ângulo interno de **262°48'44"** com uma distância de **0,63 m** do lado esquerdo até o vértice **55** de coordenada (EX: **531.323,0717** NY: **8.613.293,6938**), confrontando com **Lote 242**, daí deflete à direita no ângulo interno de **96°54'05"** com uma distância de **5,02 m** do lado esquerdo até o vértice **56** de coordenada (EX: **531.318,2849** NY: **8.613.295,1994**), confrontando com **Lote 241**, daí deflete à esquerda no ângulo interno de **268°34'09"** com uma distância de **1,03 m** do lado esquerdo até o vértice **57** de coordenada (EX: **531.317,9506** NY: **8.613.294,2223**), confrontando com **Lote 241**, daí deflete à direita no ângulo interno de **91°56'04"** com uma distância de **6,85 m** do lado esquerdo até o vértice **58** de coordenada (EX: **531.311,4027** NY: **8.613.296,2188**), confrontando com **Lote 240**, daí deflete à direita no ângulo interno de **180°00'00"** com uma distância de **6,56 m** do lado esquerdo até o vértice **59** de coordenada (EX: **531.305,1247** NY: **8.613.298,1330**), confrontando com **Lote 239**, daí deflete à esquerda no ângulo interno de **180°00'01"** com uma distância de **4,34 m** do lado esquerdo até o vértice **60** de coordenada (EX: **531.300,9691** NY: **8.613.299,4001**), confrontando com **Lote 238**, daí deflete à esquerda no ângulo interno de **180°00'01"** com uma distância de **5,88 m** do lado esquerdo até o vértice **61** de coordenada (EX: **531.295,3482** NY: **8.613.301,1139**), confrontando com **Lote 237**, daí deflete à direita no ângulo interno de **179°59'57"** com uma distância de **5,62 m** do lado esquerdo até o vértice **62** de coordenada (EX: **531.289,9743** NY: **8.613.302,7526**), confrontando com **Lote 236**, daí deflete à direita no ângulo interno de **178°38'22"** com uma distância de **5,07 m** do lado esquerdo até o vértice **63** de coordenada (EX: **531.285,1630** NY: **8.613.304,3454**), confrontando com **Lote 235**, daí deflete à esquerda no ângulo interno de **268°41'13"** com uma distância de **1,00 m** do lado esquerdo até o vértice **64** de coordenada (EX: **531.284,8275** NY: **8.613.303,4049**), confrontando com **Lote 235**, daí deflete à direita no ângulo interno de **91°59'33"** com uma distância de **0,45 m** do lado esquerdo até o vértice **65** de coordenada (EX: **531.284,3989** NY: **8.613.303,5412**), confrontando com **Lote 235**, daí deflete à esquerda no ângulo interno de **182°32'36"** com uma distância de **5,88 m** do lado esquerdo até o vértice **66** de coordenada (EX: **531.278,7242** NY: **8.613.305,0719**), confrontando com **Lote 234**, daí deflete à esquerda no ângulo interno de **269°39'11"** com uma distância de **0,54 m** do lado esquerdo até o vértice **67** de coordenada (EX: **531.278,5794** NY: **8.613.304,5477**), confrontando com **Lote 234**, daí deflete à direita no ângulo interno de **89°27'14"** com uma distância de **4,77 m** do lado esquerdo até o vértice **68** de coordenada (EX: **531.273,9976** NY: **8.613.305,8605**), confrontando com **Lote 233**, daí deflete à esquerda no ângulo interno de **266°52'41"** com uma distância de **2,33 m** do lado esquerdo até o vértice **69** de coordenada (EX: **531.273,2335** NY: **8.613.303,6552**), confrontando com **Lote 233**, daí deflete à direita no ângulo interno de **93°19'42"** com uma distância de **6,16 m** do lado esquerdo até o vértice **70** de coordenada (EX: **531.267,3067** NY: **8.613.305,3303**), confrontando com **Lote 232**, daí deflete à direita no ângulo interno de **177°01'27"** com uma distância de **5,41 m** do lado esquerdo até o vértice **71** de coordenada (EX: **531.262,1809** NY: **8.613.307,0711**), confrontando com **Lote 231**, daí deflete à direita no ângulo interno de **175°45'07"** com uma distância de **5,21 m** do lado esquerdo até o vértice **72** de coordenada (EX: **531.257,3882** NY: **8.613.309,1061**), confrontando com **Lote 230**, daí deflete à direita no ângulo interno de **91°32'07"** com uma distância de **0,70 m** do lado esquerdo até o vértice **73** de coordenada (EX: **531.257,6436** NY:

Rede Ganha Tempo De Serviços Empresariais Ltda.

CNPJ: 13.758.956/0001-07

Vanessa Ferreira Da Silva Muricy - CPF: 019.274.575-13

Praça Purificação | S/N | Centro | Santo Amaro-Ba

www.pmsantoamaro.ba.ipmbrasil.org.br/

Este documento foi assinado digitalmente por SERASA Experian
EC3D2991566A0D2208C65CF1C42A7DE8

Prefeitura Municipal de Santo Amaro



8.613.309,7554), confrontando com **Lote 229**, daí deflete à esquerda no ângulo interno de **266°32'46"** com uma distância de **2,77 m** do lado esquerdo até o vértice **74** de coordenada (EX: **531.255,1309** NY: **8.613.310,9231**), confrontando com **Lote 229**, daí deflete à esquerda no ângulo interno de **264°55'04"** com uma distância de **1,12 m** do lado esquerdo até o vértice **75** de coordenada (EX: **531.254,5695** NY: **8.613.309,9510**), confrontando com **Lote 229**, daí deflete à direita no ângulo interno de **91°31'08"** com uma distância de **2,97 m** do lado esquerdo até o vértice **76** de coordenada (EX: **531.251,9554** NY: **8.613.311,3696**), confrontando com **Lote 228**, daí deflete à direita no ângulo interno de **175°29'37"** com uma distância de **5,03 m** do lado esquerdo até o vértice **77** de coordenada (EX: **531.247,7330** NY: **8.613.314,1111**), confrontando com **Lote 227**, daí deflete à esquerda no ângulo interno de **181°21'29"** com uma distância de **4,92 m** do lado esquerdo até o vértice **78** de coordenada (EX: **531.243,5405** NY: **8.613.316,6940**), confrontando com **Lote 226**, daí deflete à esquerda no ângulo interno de **270°27'39"** com uma distância de **2,56 m** do lado esquerdo até o vértice **79** de coordenada (EX: **531.242,2146** NY: **8.613.314,5026**), confrontando com **Lote 226**, daí deflete à direita no ângulo interno de **88°50'40"** com uma distância de **5,49 m** do lado esquerdo até o vértice **80** de coordenada (EX: **531.237,5752** NY: **8.613.317,4390**), confrontando com **Lote 225**, daí deflete à direita no ângulo interno de **89°51'24"** com uma distância de **1,38 m** do lado esquerdo até o vértice **81** de coordenada (EX: **531.238,3140** NY: **8.613.318,5998**), confrontando com **Lote 220**, daí deflete à esquerda no ângulo interno de **268°39'17"** com uma distância de **1,65 m** do lado esquerdo até o vértice **82** de coordenada (EX: **531.236,9396** NY: **8.613.319,5206**), confrontando com **Lote 220**, daí deflete à direita no ângulo interno de **102°44'25"** com uma distância de **7,68 m** do lado esquerdo até o vértice **83** de coordenada (EX: **531.239,7035** NY: **8.613.326,6912**), confrontando com **Lote 219**, daí deflete à esquerda no ângulo interno de **182°00'46"** com uma distância de **4,79 m** do lado esquerdo até o vértice **84** de coordenada (EX: **531.241,2697** NY: **8.613.331,2226**), confrontando com **Lote 218**, daí deflete à esquerda no ângulo interno de **268°32'34"** com uma distância de **3,25 m** do lado esquerdo até o vértice **85** de coordenada (EX: **531.238,2278** NY: **8.613.332,3614**), confrontando com **Lote 218**, daí deflete à direita no ângulo interno de **97°45'07"** com uma distância de **5,34 m** do lado esquerdo até o vértice **86** de coordenada (EX: **531.239,4073** NY: **8.613.337,5648**), confrontando com **Lote 217**, daí deflete à esquerda no ângulo interno de **182°17'15"** com uma distância de **6,74 m** do lado esquerdo até o vértice **87** de coordenada (EX: **531.240,6343** NY: **8.613.344,1952**), confrontando com **Lote 216**, daí deflete à esquerda no ângulo interno de **270°49'21"** com uma distância de **5,66 m** do lado esquerdo até o vértice **88** de coordenada (EX: **531.235,0574** NY: **8.613.345,1446**), confrontando com **Lote 216**, daí deflete à direita no ângulo interno de **82°28'38"** com uma distância de **7,03 m** do lado esquerdo até o vértice **89** de coordenada (EX: **531.237,1345** NY: **8.613.351,8613**), confrontando com **Lote 215**, daí deflete à direita no ângulo interno de **101°06'44"** com uma distância de **2,99 m** do lado esquerdo até o vértice **90** de coordenada (EX: **531.240,1077** NY: **8.613.351,5450**), confrontando com **Lote 214**, daí deflete à esquerda no ângulo interno de **272°29'30"** com uma distância de **7,32 m** do lado esquerdo até o vértice **91** de coordenada (EX: **531.240,5647** NY: **8.613.358,8489**), confrontando com **Lote 214**, daí deflete à esquerda no ângulo interno de **270°24'11"** com uma distância de **0,70 m** do lado esquerdo até o vértice **92** de coordenada (EX: **531.239,8609** NY: **8.613.358,8880**), confrontando com **Lote 214**, daí deflete à direita no ângulo interno de **90°18'07"** com uma distância de **6,01 m** do lado esquerdo até o vértice **93** de coordenada (EX: **531.240,1622** NY: **8.613.364,8856**), confrontando com **Lote 213**, daí deflete à direita no ângulo interno de **178°20'16"** com uma distância de **7,36 m** do lado esquerdo até o vértice **94** de coordenada (EX: **531.240,7444** NY: **8.613.372,2210**), confrontando com **Lote 212**, daí deflete à esquerda no ângulo interno de **268°32'46"** com uma distância de **11,76 m** do lado esquerdo até o vértice **95** de coordenada (EX: **531.229,0505** NY: **8.613.373,4484**), confrontando com **Lote 212**, daí deflete à direita no ângulo interno de **92°05'23"** com uma distância de **20,76 m** do lado esquerdo até o vértice **96** de coordenada (EX: **531.230,4634** NY: **8.613.394,1615**), confrontando com **Rua H**, daí deflete à esquerda no ângulo interno de **184°18'00"** com uma distância de **9,90 m** do lado esquerdo até o vértice **97** de coordenada (EX: **531.230,3946** NY: **8.613.404,0655**), confrontando com **Rua H**, daí deflete à esquerda no ângulo interno de **189°40'16"** com uma distância de **11,21 m** do lado esquerdo até o vértice **98** de coordenada (EX: **531.228,4344** NY: **8.613.415,1044**), confrontando com **Rua H**, daí deflete à esquerda no ângulo interno de **184°50'21"** com uma distância de **10,96 m** do lado esquerdo até o vértice **99** de coordenada (EX: **531.225,6145** NY: **8.613.425,6961**), confrontando com **Rua H**, daí deflete à esquerda no ângulo interno de **187°57'23"** com uma

Rede Ganha Tempo De Serviços Empresariais Ltda.

CNPJ: 13.758.956/0001-07

Vanessa Ferreira Da Silva Muricy - CPF: 019.274.575-13

Praça Purificação | S/N | Centro | Santo Amaro-Ba

www.pmsantoamaro.ba.ipmbrasil.org.br/

Este documento foi assinado digitalmente por SERASA Experian
EC3D2991566A0D2208C65CF1C42A7DE8

Prefeitura Municipal de Santo Amaro



distância de **16,90 m** do lado esquerdo até o vértice **100** de coordenada (EX: **531.219,0486** NY: **8.613.441,2666**), confrontando com **Rua H**, daí deflete à direita no ângulo interno de **90°38'04"** com uma distância de **21,40 m** do lado esquerdo até o vértice **101** de coordenada (EX: **531.238,6736** NY: **8.613.449,7994**), confrontando com **Lote 211**, daí deflete à esquerda no ângulo interno de **266°49'40"** com uma distância de **5,39 m** do lado esquerdo até o vértice **102** de coordenada (EX: **531.236,8017** NY: **8.613.454,8525**), confrontando com **Lote 211**, daí deflete à esquerda no ângulo interno de **180°05'17"** com uma distância de **5,76 m** do lado esquerdo até o vértice **103** de coordenada (EX: **531.234,7915** NY: **8.613.460,2537**), confrontando com **Lote 210**, daí deflete à esquerda no ângulo interno de **182°06'40"** com uma distância de **5,34 m** do lado esquerdo até o vértice **104** de coordenada (EX: **531.232,7447** NY: **8.613.465,1888**), confrontando com **Lote 209**, daí deflete à direita no ângulo interno de **87°56'32"** com uma distância de **6,87 m** do lado esquerdo até o vértice **105** de coordenada (EX: **531.239,1782** NY: **8.613.467,5901**), confrontando com **Lote 207**, daí deflete à esquerda no ângulo interno de **270°37'29"** com uma distância de **24,84 m** do lado esquerdo até o vértice **106** de coordenada (EX: **531.230,2389** NY: **8.613.490,7655**), confrontando com **Lote 207**, daí deflete à esquerda no ângulo interno de **270°25'36"** com uma distância de **15,75 m** do lado esquerdo até o vértice **107** de coordenada (EX: **531.215,5849** NY: **8.613.484,9874**), confrontando com **Lote 207**, daí deflete à direita no ângulo interno de **97°03'58"** com uma distância de **5,07 m** do lado esquerdo até o vértice **108** de coordenada (EX: **531.213,1574** NY: **8.613.489,4424**), confrontando com **Lote 206**, daí deflete à direita no ângulo interno de **88°28'37"** com uma distância de **1,60 m** do lado esquerdo até o vértice **109** de coordenada (EX: **531.214,5796** NY: **8.613.490,1690**), confrontando com **Lote 205**, daí deflete à esquerda no ângulo interno de **266°08'10"** com uma distância de **4,78 m** do lado esquerdo até o vértice **110** de coordenada (EX: **531.212,6982** NY: **8.613.494,5591**), confrontando com **Lote 205**, daí deflete à esquerda no ângulo interno de **180°10'40"** com uma distância de **7,81 m** do lado esquerdo até o vértice **111** de coordenada (EX: **531.209,6013** NY: **8.613.501,7236**), confrontando com **Lote 204**, daí deflete à direita no ângulo interno de **92°08'57"** com uma distância de **1,01 m** do lado esquerdo até o vértice **112** de coordenada (EX: **531.210,5110** NY: **8.613.502,1580**), confrontando com **Lote 203**, daí deflete à esquerda no ângulo interno de **266°30'04"** com uma distância de **5,89 m** do lado esquerdo até o vértice **113** de coordenada (EX: **531.208,3025** NY: **8.613.507,6173**), confrontando com **Lote 203**, daí deflete à direita no ângulo interno de **179°30'13"** com uma distância de **7,70 m** do lado esquerdo até o vértice **114** de coordenada (EX: **531.205,4775** NY: **8.613.514,7779**), confrontando com **Lote 202**, daí deflete à esquerda no ângulo interno de **180°47'13"** com uma distância de **6,41 m** do lado esquerdo até o vértice **115** de coordenada (EX: **531.203,0432** NY: **8.613.520,7084**), confrontando com **Lote 201**, daí deflete à direita no ângulo interno de **178°44'02"** com uma distância de **6,58 m** do lado esquerdo até o vértice **116** de coordenada (EX: **531.200,6786** NY: **8.613.526,8523**), confrontando com **Lote 200**, daí deflete à direita no ângulo interno de **96°50'12"** com uma distância de **16,85 m** do lado esquerdo até o vértice **117** de coordenada (EX: **531.215,5716** NY: **8.613.534,7335**), confrontando com **Rua L**, daí deflete à esquerda no ângulo interno de **271°16'41"** com uma distância de **4,83 m** do lado esquerdo até o vértice **118** de coordenada (EX: **531.213,2199** NY: **8.613.538,9473**), confrontando com **Rua L**, daí deflete à direita no ângulo interno de **178°54'39"** com uma distância de **16,22 m** do lado esquerdo até o vértice **119** de coordenada (EX: **531.205,5856** NY: **8.613.553,2595**), confrontando com **Lote 199**, daí deflete à esquerda no ângulo interno de **267°41'15"** com uma distância de **7,09 m** do lado esquerdo até o vértice **120** de coordenada (EX: **531.199,2007** NY: **8.613.550,1780**), confrontando com **Lote 199**, daí deflete à esquerda no ângulo interno de **180°17'45"** com uma distância de **10,86 m** do lado esquerdo até o vértice **121** de coordenada (EX: **531.189,4457** NY: **8.613.545,4076**), confrontando com **Lote 198**, daí deflete à esquerda no ângulo interno de **180°26'37"** com uma distância de **0,99 m** do lado esquerdo até o vértice **122** de coordenada (EX: **531.188,5629** NY: **8.613.544,9675**), confrontando com **Lote 197**, daí deflete à esquerda no ângulo interno de **180°11'57"** com uma distância de **6,26 m** do lado esquerdo até o vértice **123** de coordenada (EX: **531.182,9676** NY: **8.613.542,1530**), confrontando com **Lote 197**, daí deflete à esquerda no ângulo interno de **180°12'52"** com uma distância de **8,72 m** do lado esquerdo até o vértice **124** de coordenada (EX: **531.175,1879** NY: **8.613.538,2034**), confrontando com **Lote 196**, daí deflete à direita no ângulo interno de **92°32'06"** com uma distância de **4,43 m** do lado esquerdo até o vértice **125** de coordenada (EX: **531.173,0094** NY: **8.613.542,0616**), confrontando com **Lote 195**, daí deflete à esquerda no ângulo interno de **267°56'03"** com uma distância de **5,19 m** do lado esquerdo até o vértice **126** de coordenada (EX: **531.168,4026** NY:

Rede Ganha Tempo De Serviços Empresariais Ltda.

CNPJ: 13.758.956/0001-07

Vanessa Ferreira Da Silva Muricy - CPF: 019.274.575-13

Praça Purificação | S/N | Centro | Santo Amaro-Ba

www.pmsantoamaro.ba.ipmbrasil.org.br/

Este documento foi assinado digitalmente por SERASA Experian
EC3D2991566A0D2208C65CF1C42A7DE8

Prefeitura Municipal de Santo Amaro



8.613.539,6751), confrontando com **Lote 195**, daí deflete à direita no ângulo interno de **179°57'23"** com uma distância de **8,73 m** do lado esquerdo até o vértice **127** de coordenada (EX: **531.160,6496** NY: **8.613.535,6663**), confrontando com **Lote 194**, daí deflete à esquerda no ângulo interno de **271°39'51"** com uma distância de **5,19 m** do lado esquerdo até o vértice **128** de coordenada (EX: **531.163,1673** NY: **8.613.531,1253**), confrontando com **Lote 194**, daí deflete à direita no ângulo interno de **93°40'58"** com uma distância de **2,92 m** do lado esquerdo até o vértice **129** de coordenada (EX: **531.160,7076** NY: **8.613.529,5468**), confrontando com **Lote 193**, daí deflete à direita no ângulo interno de **89°20'39"** com uma distância de **4,28 m** do lado esquerdo até o vértice **130** de coordenada (EX: **531.158,4380** NY: **8.613.533,1742**), confrontando com **Lote 192**, daí deflete à esquerda no ângulo interno de **266°09'58"** com uma distância de **4,35 m** do lado esquerdo até o vértice **131** de coordenada (EX: **531.154,6038** NY: **8.613.531,1184**), confrontando com **Lote 192**, daí deflete à direita no ângulo interno de **92°48'55"** com uma distância de **4,49 m** do lado esquerdo até o vértice **132** de coordenada (EX: **531.152,2909** NY: **8.613.534,9654**), confrontando com **Lote 191**, daí deflete à esquerda no ângulo interno de **267°37'24"** com uma distância de **5,95 m** do lado esquerdo até o vértice **133** de coordenada (EX: **531.147,0713** NY: **8.613.532,1151**), confrontando com **Lote 191**, daí deflete à esquerda no ângulo interno de **271°25'29"** com uma distância de **5,27 m** do lado esquerdo até o vértice **134** de coordenada (EX: **531.149,7109** NY: **8.613.527,5546**), confrontando com **Lote 191**, daí deflete à direita no ângulo interno de **89°18'34"** com uma distância de **4,18 m** do lado esquerdo até o vértice **135** de coordenada (EX: **531.146,0714** NY: **8.613.525,5062**), confrontando com **Lote 190**, daí deflete à direita no ângulo interno de **88°17'35"** com uma distância de **4,82 m** do lado esquerdo até o vértice **136** de coordenada (EX: **531.143,8336** NY: **8.613.529,7750**), confrontando com **Lote 189**, daí deflete à esquerda no ângulo interno de **270°16'11"** com uma distância de **4,38 m** do lado esquerdo até o vértice **137** de coordenada (EX: **531.139,9604** NY: **8.613.527,7212**), confrontando com **Lote 189**, daí deflete à esquerda no ângulo interno de **272°23'58"** com uma distância de **5,05 m** do lado esquerdo até o vértice **138** de coordenada (EX: **531.142,5105** NY: **8.613.523,3633**), confrontando com **Lote 189**, daí deflete à direita no ângulo interno de **85°07'09"** com uma distância de **5,16 m** do lado esquerdo até o vértice **139** de coordenada (EX: **531.137,8493** NY: **8.613.521,1446**), confrontando com **Lote 188**, daí deflete à esquerda no ângulo interno de **180°54'25"** com uma distância de **7,66 m** do lado esquerdo até o vértice **140** de coordenada (EX: **531.130,9898** NY: **8.613.517,7454**), confrontando com **Lote 187**, daí deflete à direita no ângulo interno de **176°52'10"** com uma distância de **4,85 m** do lado esquerdo até o vértice **141** de coordenada (EX: **531.126,5322** NY: **8.613.515,8321**), confrontando com **Lote 186**, daí deflete à esquerda no ângulo interno de **184°17'23"** com uma distância de **5,46 m** do lado esquerdo até o vértice **142** de coordenada (EX: **531.121,6878** NY: **8.613.513,3081**), confrontando com **Lote 185**, daí deflete à esquerda no ângulo interno de **271°25'01"** com uma distância de **4,56 m** do lado esquerdo até o vértice **143** de coordenada (EX: **531.123,8962** NY: **8.613.509,3135**), confrontando com **Lote 185**, daí deflete à direita no ângulo interno de **89°46'13"** com uma distância de **6,32 m** do lado esquerdo até o vértice **144** de coordenada (EX: **531.118,3545** NY: **8.613.506,2786**), confrontando com **Lote 184**, daí deflete à direita no ângulo interno de **88°37'31"** com uma distância de **8,41 m** do lado esquerdo até o vértice **145** de coordenada (EX: **531.114,4924** NY: **8.613.513,7508**), confrontando com **Lote 183**, daí deflete à esquerda no ângulo interno de **271°07'29"** com uma distância de **6,07 m** do lado esquerdo até o vértice **146** de coordenada (EX: **531.109,1595** NY: **8.613.510,8605**), confrontando com **Lote 183**, daí deflete à direita no ângulo interno de **178°22'55"** com uma distância de **9,51 m** do lado esquerdo até o vértice **147** de coordenada (EX: **531.100,6716** NY: **8.613.506,5657**), confrontando com **Lote 182**, daí deflete à direita no ângulo interno de **179°48'19"** com uma distância de **6,58 m** do lado esquerdo até o vértice **148** de coordenada (EX: **531.094,7892** NY: **8.613.503,6142**), confrontando com **Lote 181**, daí deflete à direita no ângulo interno de **89°41'28"** com uma distância de **50,22 m** do lado esquerdo até o vértice **149** de coordenada (EX: **531.072,5086** NY: **8.613.548,6252**), confrontando com **Lote 95**, daí deflete à esquerda no ângulo interno de **269°32'35"** com uma distância de **26,21 m** do lado esquerdo até o vértice **150** de coordenada (EX: **531.048,9234** NY: **8.613.537,1837**), confrontando com **Lote 95**, daí deflete à direita no ângulo interno de **178°00'29"** com uma distância de **8,19 m** do lado esquerdo até o vértice **151** de coordenada (EX: **531.041,4331** NY: **8.613.533,8666**), confrontando com **Lote 80**, daí deflete à direita no ângulo interno de **97°26'56"** com uma distância de **3,65 m** do lado esquerdo até o vértice **152** de coordenada (EX: **531.039,5330** NY: **8.613.536,9873**), confrontando com **Lote 79**, daí deflete à direita no ângulo interno de **175°21'20"** com uma

Rede Ganha Tempo De Serviços Empresariais Ltda.

CNPJ: 13.758.956/0001-07

Vanessa Ferreira Da Silva Muricy - CPF: 019.274.575-13

Praça Purificação | S/N | Centro | Santo Amaro-Ba

www.pmsantoamaro.ba.ipmbrasil.org.br/

Este documento foi assinado digitalmente por SERASA Experian
EC3D2991566A0D2208C65CF1C42A7DE8

Prefeitura Municipal de Santo Amaro



distância de **3,63 m** do lado esquerdo até o vértice **153** de coordenada (EX: **531.037,9046** NY: **8.613.540,2263**), confrontando com **Lote 78**, daí deflete à direita no ângulo interno de **177°38'18"** com uma distância de **4,90 m** do lado esquerdo até o vértice **154** de coordenada (EX: **531.035,8844** NY: **8.613.544,6942**), confrontando com **Lote 77**, daí deflete à esquerda no ângulo interno de **183°20'32"** com uma distância de **5,73 m** do lado esquerdo até o vértice **155** de coordenada (EX: **531.033,2231** NY: **8.613.549,7693**), confrontando com **Lote 76**, daí deflete à esquerda no ângulo interno de **182°49'09"** com uma distância de **5,79 m** do lado esquerdo até o vértice **156** de coordenada (EX: **531.030,2853** NY: **8.613.554,7585**), confrontando com **Lote 75**, daí deflete à direita no ângulo interno de **88°49'52"** com uma distância de **1,31 m** do lado esquerdo até o vértice **157** de coordenada (EX: **531.031,4270** NY: **8.613.555,3998**), confrontando com **Lote 74**, daí deflete à esquerda no ângulo interno de **276°01'43"** com uma distância de **7,96 m** do lado esquerdo até o vértice **158** de coordenada (EX: **531.026,8227** NY: **8.613.561,8906**), confrontando com **Lote 74**, daí deflete à direita no ângulo interno de **96°21'33"** com uma distância de **3,32 m** do lado esquerdo até o vértice **159** de coordenada (EX: **531.029,3037** NY: **8.613.564,1019**), confrontando com **Lote 73**, daí deflete à esquerda no ângulo interno de **266°09'00"** com uma distância de **5,14 m** do lado esquerdo até o vértice **160** de coordenada (EX: **531.026,1473** NY: **8.613.568,1624**), confrontando com **Lote 73**, daí deflete à direita no ângulo interno de **93°25'30"** com uma distância de **11,83 m** do lado esquerdo até o vértice **161** de coordenada (EX: **531.035,0357** NY: **8.613.575,9669**), confrontando com **Lote 72**, daí deflete à esquerda no ângulo interno de **274°02'20"** com uma distância de **4,24 m** do lado esquerdo até o vértice **162** de coordenada (EX: **531.032,0188** NY: **8.613.578,9500**), confrontando com **Lote 72**, daí deflete à direita no ângulo interno de **179°13'30"** com uma distância de **5,06 m** do lado esquerdo até o vértice **163** de coordenada (EX: **531.028,4711** NY: **8.613.582,5540**), confrontando com **Lote 71**, daí deflete à direita no ângulo interno de **88°20'00"** com uma distância de **0,63 m** do lado esquerdo até o vértice **164** de coordenada (EX: **531.028,9340** NY: **8.613.582,9839**), confrontando com **Lote 70**, daí deflete à esquerda no ângulo interno de **273°24'18"** com uma distância de **5,69 m** do lado esquerdo até o vértice **165** de coordenada (EX: **531.024,8197** NY: **8.613.586,9174**), confrontando com **Lote 70**, daí deflete à direita no ângulo interno de **178°39'06"** com uma distância de **4,45 m** do lado esquerdo até o vértice **166** de coordenada (EX: **531.021,6792** NY: **8.613.590,0645**), confrontando com **Lote 69**, daí deflete à esquerda no ângulo interno de **186°24'24"** com uma distância de **7,68 m** do lado esquerdo até o vértice **167** de coordenada (EX: **531.015,6806** NY: **8.613.594,8625**), confrontando com **Lote 68**, daí deflete à esquerda no ângulo interno de **185°09'56"** com uma distância de **5,58 m** do lado esquerdo até o vértice **168** de coordenada (EX: **531.011,0249** NY: **8.613.597,9428**), confrontando com **Lote 67**, daí deflete à direita no ângulo interno de **177°59'51"** com uma distância de **5,66 m** do lado esquerdo até o vértice **169** de coordenada (EX: **531.006,4181** NY: **8.613.601,2277**), confrontando com **Lote 66**, daí deflete à direita no ângulo interno de **179°24'20"** com uma distância de **4,43 m** do lado esquerdo até o vértice **170** de coordenada (EX: **531.002,8380** NY: **8.613.603,8370**), confrontando com **Lote 65**, daí deflete à direita no ângulo interno de **178°54'20"** com uma distância de **6,36 m** do lado esquerdo até o vértice **171** de coordenada (EX: **530.997,7676** NY: **8.613.607,6828**), confrontando com **Lote 64**, daí deflete à esquerda no ângulo interno de **180°40'29"** com uma distância de **6,95 m** do lado esquerdo até o vértice **172** de coordenada (EX: **530.992,1804** NY: **8.613.611,8179**), confrontando com **Lote 63**, daí deflete à direita no ângulo interno de **177°36'21"** com uma distância de **6,95 m** do lado esquerdo até o vértice **173** de coordenada (EX: **530.986,7728** NY: **8.613.616,1812**), confrontando com **Lote 62**, daí deflete à esquerda no ângulo interno de **181°38'29"** com uma distância de **6,52 m** do lado esquerdo até o vértice **174** de coordenada (EX: **530.981,5866** NY: **8.613.620,1260**), confrontando com **Lote 61**, daí deflete à esquerda no ângulo interno de **181°47'28"** com uma distância de **26,22 m** do lado esquerdo até o vértice **1** de coordenada (EX: **530.960,2346** NY: **8.613.635,3377**), confrontando com **Lote 57**.

Santo Amaro - BA, Terça-feira, 22 de Abril de 2024.

Rede Ganha Tempo De Serviços Empresariais Ltda.

CNPJ: 13.758.956/0001-07

Vanessa Ferreira Da Silva Muricy - CPF: 019.274.575-13

Praça Purificação | S/N | Centro | Santo Amaro-Ba

www.pmsantoamaro.ba.ipmbrasil.org.br/

Este documento foi assinado digitalmente por SERASA Experian
EC3D2991566A0D2208C65CF1C42A7DE8

Prefeitura Municipal de Santo Amaro

RENEE BUZAGR FONTES
BARRETO
NASCIMENTO:78831237500

Assinado de forma digital por
RENEE BUZAGR FONTES BARRETO
NASCIMENTO:78831237500
Dados: 2024.07.19 10:27:38 -03'00'



Renée Buzahr Fontes Barreto Nascimento
CREA: 0500186596

Rede Ganha Tempo De Serviços Empresariais Ltda.
CNPJ: 13.758.956/0001-07
Vanessa Ferreira Da Silva Muricy - CPF: 019.274.575-13

Praça Purificação | S/N | Centro | Santo Amaro-Ba

www.pmsantoamaro.ba.ipmbrasil.org.br/

Este documento foi assinado digitalmente por SERASA Experian
EC3D2991566A0D2208C65CF1C42A7DE8

Prefeitura Municipal de Santo Amaro



MEMORIAL DESCRITIVO

Proprietário: Município de Santo Amaro
Quadra: 12 A
Lote: Área Remanescente 04
Área: 404,23 m²
Perímetro: 90,85 m

A **Área Remanescente 04 da Quadra 12A**, localizado no município de Santo Amaro - BA, na quadra formada pela **Rua Manoel Marques da Silva, Ladeira das Virgens, Rua L, Rua G, Rua H, Rua I, 2ª Travessa Sacramento, Rua José do Carmo, Escadaria 06 e Área Remanescente**, de formato irregular, abrangendo uma área de **658,491 m²** (seiscentos e cinquenta e oito metros quadrados e quatrocentos e noventa e um decímetros quadrados) e um perímetro de **206,781 m**.

Para quem de dentro da **Área Remanescente 04** olha para a **Rua J** inicia-se a descrição no vértice na coordenada (EX: **531.110,5381** NY: **8.613.468,8228**), no ângulo interno de **93°48'53"** com uma distância de **19,98 m** de frente até o vértice de coordenada (EX: **531.121,1269** NY: **8.613.451,8762**), confrontando com **Rua J**, daí deflete à direita no ângulo interno de **89°27'28"** com uma distância de **21,17 m** do lado direito até o vértice de coordenada (EX: **531.103,0691** NY: **8.613.440,8293**), confrontando com **Lote 177**, daí deflete à esquerda no ângulo interno de **180°00'43"** com uma distância de **3,49 m** do lado direito até o vértice de coordenada (EX: **531.100,0937** NY: **8.613.439,0082**), confrontando com **Lote 112**, daí deflete à direita no ângulo interno de **89°30'32"** com uma distância de **4,14 m** ao fundo até o vértice de coordenada (EX: **531.097,9651** NY: **8.613.442,5539**), confrontando com **Lote 111**, daí deflete à esquerda no ângulo interno de **180°49'30"** com uma distância de **4,90 m** ao fundo até o vértice de coordenada (EX: **531.095,3848** NY: **8.613.446,7152**), confrontando com **Lote 110**, daí deflete à direita no ângulo interno de **177°02'37"** com uma distância de **4,52 m** ao fundo até o vértice de coordenada (EX: **531.093,2027** NY: **8.613.450,6768**), confrontando com **Lote 109**, daí deflete à direita no ângulo interno de **82°50'39"** com uma distância de **11,63 m** do lado esquerdo até o vértice de coordenada (EX: **531.104,0139** NY: **8.613.454,9769**), confrontando com **Via de Acesso**, daí deflete à esquerda no ângulo interno de **274°12'31"** com uma distância de **1,34 m** do lado esquerdo até o vértice de coordenada (EX: **531.103,4297** NY: **8.613.456,1800**), confrontando com **Via de Acesso**, daí deflete à direita no ângulo interno de **179°45'35"** com uma distância de **7,79 m** do lado esquerdo até o vértice de coordenada (EX: **531.100,0549** NY: **8.613.463,2055**), confrontando com **Lote 178**, daí deflete à direita no ângulo interno de **92°31'32"** com uma distância de **11,89 m** do lado esquerdo até o vértice de coordenada (EX: **531.110,5381** NY: **8.613.468,8228**), confrontando com **Lote 180**.

Santo Amaro - BA, Terça-feira, 22 de Abril de 2024.

Renée Buzahr Fontes Barreto Nascimento
CREA: 0500186596

Rede Ganha Tempo De Serviços Empresariais Ltda.
CNPJ: 13.758.956/0001-07
Vanessa Ferreira Da Silva Muricy - CPF: 019.274.575-13

Praça Purificação | S/N | Centro | Santo Amaro-Ba

www.pmsantoamaro.ba.ipmbrasil.org.br/

Este documento foi assinado digitalmente por SERASA Experian
EC3D2991566A0D2208C65CF1C42A7DE8

Prefeitura Municipal de Santo Amaro



MEMORIAL DESCRITIVO

Proprietário: Município de Santo Amaro
Quadra: 14
Lote: Área Remanescente
Área: 1.143,68 m²
Perímetro: 180,25 m

A Área Remanescente **da Quadra 14**, localizado no município de Santo Amaro - BA, na quadra formada pela **Rua General Argolo, Av. Presidente Vargas, Rio Subaé e Rua Leovigildo Cardoso** localizado na esquina da Rio Subaé com a Rio Subaé, de formato irregular, abrangendo uma área de **1.143,68 m²** (um mil, cento e quarenta e três metros quadrados e sessenta e oito decímetros quadrados) e um perímetro de **180,25 m**.

Para quem de dentro do lote 28 olha para a Rio Subaé inicia-se a descrição no vértice **1** na coordenada (EX: **531.484,9922** NY: **8.613.095,6447**), no ângulo interno de **87°42'02"** com uma distância de **4,12 m** de frente até o vértice **2** de coordenada (EX: **531.484,6722** NY: **8.613.091,5390**), confrontando com **Rio Subaé**, daí deflete à direita no ângulo interno de **97°30'20"** com uma distância de **53,02 m** do lado direito até o vértice **3** de coordenada (EX: **531.431,7274** NY: **8.613.088,7190**), confrontando com **Rio Subaé**, daí deflete à direita no ângulo interno de **85°55'35"** com uma distância de **35,00 m** ao fundo até o vértice **4** de coordenada (EX: **531.432,3534** NY: **8.613.123,7150**), confrontando com **Lote 14**, daí deflete à direita no ângulo interno de **87°35'59"** com uma distância de **4,50 m** ao fundo até o vértice **5** de coordenada (EX: **531.436,8472** NY: **8.613.123,4461**), confrontando com **Lote 13**, daí deflete à direita no ângulo interno de **91°26'48"** com uma distância de **2,57 m** ao fundo até o vértice **6** de coordenada (EX: **531.436,7585** NY: **8.613.120,8791**), confrontando com **Lote 12**, daí deflete à esquerda no ângulo interno de **270°03'56"** com uma distância de **6,03 m** ao fundo até o vértice **7** de coordenada (EX: **531.442,7823** NY: **8.613.120,6780**), confrontando com **Lote 12**, daí deflete à direita no ângulo interno de **88°54'56"** com uma distância de **3,87 m** ao fundo até o vértice **8** de coordenada (EX: **531.442,5800** NY: **8.613.116,8128**), confrontando com **Lote 11**, daí deflete à esquerda no ângulo interno de **268°51'43"** com uma distância de **5,46 m** ao fundo até o vértice **9** de coordenada (EX: **531.448,0249** NY: **8.613.116,4192**), confrontando com **Lote 11**, daí deflete à esquerda no ângulo interno de **180°03'35"** com uma distância de **6,63 m** ao fundo até o vértice **10** de coordenada (EX: **531.454,6414** NY: **8.613.115,9477**), confrontando com **Lote 10**, daí deflete à direita no ângulo interno de **0°09'13"** com uma distância de **0,01 m** ao fundo até o vértice **11** de coordenada (EX: **531.454,6364** NY: **8.613.115,9480**), confrontando com **Lote 10**, daí deflete à esquerda no ângulo interno de **271°46'19"** com uma distância de **8,47 m** ao fundo até o vértice **12** de coordenada (EX: **531.454,3187** NY: **8.613.107,4874**), confrontando com **Lote 09**, daí deflete à esquerda no ângulo interno de **271°04'08"** com uma distância de **3,96 m** ao fundo até o vértice **13** de coordenada (EX: **531.458,2765** NY: **8.613.107,4126**), confrontando com **Lote 09**, daí deflete à direita no ângulo interno de **179°28'24"** com uma distância de **4,46 m** ao fundo até o vértice **14** de coordenada (EX: **531.462,7321** NY: **8.613.107,2876**), confrontando com **Lote 08**, daí deflete à direita no ângulo interno de **178°04'37"** com uma distância de **7,12 m** ao fundo até o vértice **15** de coordenada (EX: **531.469,8416** NY: **8.613.106,8488**), confrontando com **Lote 07**, daí deflete à esquerda no ângulo interno de **271°06'55"** com uma distância de **4,33 m** ao fundo até o vértice **16** de coordenada (EX: **531.470,0242** NY: **8.613.111,1756**), confrontando com **Lote 07**, daí deflete à direita no ângulo interno de **88°09'43"** com uma distância de **3,50 m** ao fundo até o vértice **17** de coordenada (EX: **531.473,5193** NY: **8.613.110,9156**), confrontando com **Lote 06**, daí deflete à esquerda no ângulo interno de **181°10'51"** com uma distância de **6,64 m** ao fundo até o vértice **18** de coordenada (EX: **531.480,1474** NY: **8.613.110,5597**), confrontando com **Lote 05**, daí deflete à direita no ângulo interno de **89°14'19"** com uma distância de **14,73 m** ao fundo até o vértice **19** de coordenada (EX: **531.479,1623** NY: **8.613.095,8643**), confrontando com **Lote 04**, daí deflete à esquerda no ângulo

Rede Ganha Tempo De Serviços Empresariais Ltda.

CNPJ: 13.758.956/0001-07

Vanessa Ferreira Da Silva Muricy - CPF: 019.274.575-13

Praça Purificação | S/N | Centro | Santo Amaro-Ba

www.pmsantoamaro.ba.ipmbrasil.org.br/

Este documento foi assinado digitalmente por SERASA Experian
EC3D2991566A0D2208C65CF1C42A7DE8

Prefeitura Municipal de Santo Amaro



interno de **271°40'39"** com uma distância de **5,83 m** ao fundo até o vértice **1** de coordenada (EX: **531.484,9922** NY: **8.613.095,6447**), confrontando com **Lote 04**.

Santo Amaro - BA, Segunda-feira, 3 de Junho de 2024.

RENEE BUZahr FONTES
BARRETO
NASCIMENTO:78831237500

Assinado de forma digital por
RENEE BUZahr FONTES BARRETO
NASCIMENTO:78831237500
Dados: 2024.07.19 10:28:28 -03'00'

Renée Buzahr Fontes Barreto Nascimento
CREA: 0500186596

Rede Ganha Tempo De Serviços Empresariais Ltda.
CNPJ: 13.758.956/0001-07
Vanessa Ferreira Da Silva Muricy - CPF: 019.274.575-13

Praça Purificação | S/N | Centro | Santo Amaro-Ba

www.pmsantoamaro.ba.ipmbrasil.org.br/

Este documento foi assinado digitalmente por SERASA Experian
EC3D2991566A0D2208C65CF1C42A7DE8

Prefeitura Municipal de Santo Amaro



MEMORIAL DESCRITIVO

Proprietário: Município de Santo Amaro
Quadra: 16
Lote: Área Remanescente
Área: 3.023,6793 m²
Perímetro: 508,67 m

A Área Remanescente, localizado no município de Feira de Santana - BA, na quadra formada pela **Rua Manoel Marques da Silva, Rua Conde de Subaé, Rio Subaé e Quadra 09 A** localizado na esquina do Rio Subaé com a Quadra 09 A, de formato irregular, abrangendo uma área de **3.023,93 m²** (três mil, vinte e três metros quadrados e noventa e três decímetros quadrados) e um perímetro de **508,67 m**.

Para quem de dentro do lote 41 olha para a Rio Subaé inicia-se a descrição no vértice **1** na coordenada (EX: **531.272,8625** NY: **8.613.086,7132**), no ângulo interno de **46°31'00"** com uma distância de **22,05 m** de frente até o vértice **2** de coordenada (EX: **531.260,2140** NY: **8.613.104,7699**), confrontando com **Rio Subaé**, daí deflete à direita no ângulo interno de **179°47'32"** com uma distância de **16,18 m** de frente até o vértice **3** de coordenada (EX: **531.247,9146** NY: **8.613.115,2775**), confrontando com **Rio Subaé**, daí deflete à direita no ângulo interno de **114°28'57"** com uma distância de **26,18 m** do lado direito até o vértice **4** de coordenada (EX: **531.255,1426** NY: **8.613.140,4418**), confrontando com **Quadra 09 A**, daí deflete à direita no ângulo interno de **178°31'51"** com uma distância de **33,92 m** do lado direito até o vértice **5** de coordenada (EX: **531.265,3398** NY: **8.613.172,7928**), confrontando com **Quadra 09 A**, daí deflete à esquerda no ângulo interno de **191°59'17"** com uma distância de **13,18 m** do lado direito até o vértice **6** de coordenada (EX: **531.266,6048** NY: **8.613.185,9139**), confrontando com **Quadra 09 A**, daí deflete à direita no ângulo interno de **93°01'46"** com uma distância de **8,38 m** do lado direito até o vértice **7** de coordenada (EX: **531.274,9724** NY: **8.613.185,5518**), confrontando com **Quadra 09 A**, daí deflete à esquerda no ângulo interno de **273°37'51"** com uma distância de **8,28 m** do lado direito até o vértice **8** de coordenada (EX: **531.274,8057** NY: **8.613.193,8298**), confrontando com **Quadra 09 A**, daí deflete à esquerda no ângulo interno de **267°39'09"** com uma distância de **7,42 m** do lado direito até o vértice **9** de coordenada (EX: **531.267,3830** NY: **8.613.193,9845**), confrontando com **Quadra 09 A**, daí deflete à direita no ângulo interno de **85°41'14"** com uma distância de **33,85 m** do lado direito até o vértice **10** de coordenada (EX: **531.270,6313** NY: **8.613.227,6749**), confrontando com **Quadra 09 A**, daí deflete à direita no ângulo interno de **171°12'36"** com uma distância de **5,67 m** do lado direito até o vértice **11** de coordenada (EX: **531.272,0324** NY: **8.613.233,1728**), confrontando com **Quadra 09 A**, daí deflete à direita no ângulo interno de **179°33'22"** com uma distância de **1,74 m** do lado direito até o vértice **12** de coordenada (EX: **531.272,4739** NY: **8.613.234,8508**), confrontando com **Quadra 09 A**, daí deflete à direita no ângulo interno de **88°08'18"** com uma distância de **5,52 m** ao fundo até o vértice **13** de coordenada (EX: **531.277,7657** NY: **8.613.233,2730**), confrontando com **Lote 40**, daí deflete à esquerda no ângulo interno de **180°10'01"** com uma distância de **5,00 m** ao fundo até o vértice **14** de coordenada (EX: **531.282,5588** NY: **8.613.231,8590**), confrontando com **Lote 39**, daí deflete à direita no ângulo interno de **178°10'31"** com uma distância de **4,72 m** ao fundo até o vértice **15** de coordenada (EX: **531.287,0444** NY: **8.613.230,3789**), confrontando com **Lote 38**, daí deflete à esquerda no ângulo interno de **273°02'16"** com uma distância de **7,34 m** ao fundo até o vértice **16** de coordenada (EX: **531.288,9724** NY: **8.613.237,4637**), confrontando com **Lote 38**, daí deflete à direita no ângulo interno de **85°34'52"** com uma distância de **4,94 m** ao fundo até o vértice **17** de coordenada (EX: **531.293,6296** NY: **8.613.235,8015**), confrontando com **Lote 37**, daí deflete à direita no ângulo interno de **94°19'34"** com uma distância de **0,47 m** ao fundo até o vértice **18** de coordenada (EX: **531.293,5053** NY: **8.613.235,3475**), confrontando com **Lote 36**, daí deflete à esquerda no ângulo interno de **266°25'07"** com uma distância de **4,39 m** ao fundo até o vértice **19** de coordenada (EX: **531.297,6580** NY: **8.613.233,9259**), confrontando com

Rede Ganha Tempo De Serviços Empresariais Ltda.

CNPJ: 13.758.956/0001-07

Vanessa Ferreira Da Silva Muricy - CPF: 019.274.575-13

Praça Purificação | S/N | Centro | Santo Amaro-Ba

www.pmsantoamaro.ba.ipmbrasil.org.br/

Este documento foi assinado digitalmente por SERASA Experian
EC3D2991566A0D2208C65CF1C42A7DE8

Prefeitura Municipal de Santo Amaro



Lote 36, daí deflete à esquerda no ângulo interno de **183°05'58"** com uma distância de **4,34 m** ao fundo até o vértice **20** de coordenada (EX: **531.301,8318** NY: **8.613.232,7450**), confrontando com **Lote 35**, daí deflete à esquerda no ângulo interno de **275°00'18"** com uma distância de **1,52 m** ao fundo até o vértice **21** de coordenada (EX: **531.302,1170** NY: **8.613.234,2413**), confrontando com **Lote 35**, daí deflete à direita no ângulo interno de **82°58'31"** com uma distância de **4,22 m** ao fundo até o vértice **22** de coordenada (EX: **531.306,1359** NY: **8.613.232,9496**), confrontando com **Lote 34**, daí deflete à direita no ângulo interno de **93°02'03"** com uma distância de **1,16 m** do lado esquerdo até o vértice **23** de coordenada (EX: **531.305,8399** NY: **8.613.231,8280**), confrontando com **Lote 27**, daí deflete à direita no ângulo interno de **177°12'39"** com uma distância de **4,69 m** do lado esquerdo até o vértice **24** de coordenada (EX: **531.304,4234** NY: **8.613.227,3552**), confrontando com **Lote 26**, daí deflete à direita no ângulo interno de **94°23'40"** com uma distância de **5,26 m** do lado esquerdo até o vértice **25** de coordenada (EX: **531.299,3034** NY: **8.613.228,5540**), confrontando com **Lote 25**, daí deflete à esquerda no ângulo interno de **267°12'22"** com uma distância de **4,62 m** do lado esquerdo até o vértice **26** de coordenada (EX: **531.298,0322** NY: **8.613.224,1128**), confrontando com **Lote 25**, daí deflete à esquerda no ângulo interno de **268°09'41"** com uma distância de **12,07 m** do lado esquerdo até o vértice **27** de coordenada (EX: **531.309,5237** NY: **8.613.220,4209**), confrontando com **Lote 25**, daí deflete à direita no ângulo interno de **89°51'49"** com uma distância de **6,00 m** do lado esquerdo até o vértice **28** de coordenada (EX: **531.307,6742** NY: **8.613.214,7107**), confrontando com **Lote 24**, daí deflete à direita no ângulo interno de **179°16'20"** com uma distância de **2,48 m** do lado esquerdo até o vértice **29** de coordenada (EX: **531.306,8789** NY: **8.613.212,3576**), confrontando com **Lote 23**, daí deflete à esquerda no ângulo interno de **183°48'43"** com uma distância de **5,71 m** do lado esquerdo até o vértice **30** de coordenada (EX: **531.305,4135** NY: **8.613.206,8360**), confrontando com **Lote 22**, daí deflete à direita no ângulo interno de **89°10'20"** com uma distância de **19,87 m** do lado esquerdo até o vértice **31** de coordenada (EX: **531.286,2806** NY: **8.613.212,2106**), confrontando com **Lote 22**, daí deflete à esquerda no ângulo interno de **271°19'06"** com uma distância de **14,91 m** do lado esquerdo até o vértice **32** de coordenada (EX: **531.282,5795** NY: **8.613.197,7667**), confrontando com **Lote 22**, daí deflete à esquerda no ângulo interno de **263°59'46"** com uma distância de **2,73 m** do lado esquerdo até o vértice **33** de coordenada (EX: **531.285,1418** NY: **8.613.196,8150**), confrontando com **Lote 22**, daí deflete à direita no ângulo interno de **92°06'36"** com uma distância de **4,16 m** do lado esquerdo até o vértice **34** de coordenada (EX: **531.283,8369** NY: **8.613.192,8614**), confrontando com **Lote 21**, daí deflete à direita no ângulo interno de **178°32'11"** com uma distância de **5,12 m** do lado esquerdo até o vértice **35** de coordenada (EX: **531.282,1091** NY: **8.613.188,0438**), confrontando com **Lote 20**, daí deflete à esquerda no ângulo interno de **181°44'07"** com uma distância de **3,96 m** do lado esquerdo até o vértice **36** de coordenada (EX: **531.280,8871** NY: **8.613.184,2815**), confrontando com **Lote 19**, daí deflete à esquerda no ângulo interno de **181°48'45"** com uma distância de **4,33 m** do lado esquerdo até o vértice **37** de coordenada (EX: **531.279,6798** NY: **8.613.180,1210**), confrontando com **Lote 18**, daí deflete à esquerda no ângulo interno de **267°12'59"** com uma distância de **9,73 m** do lado esquerdo até o vértice **38** de coordenada (EX: **531.288,8779** NY: **8.613.176,9600**), confrontando com **Lote 18**, daí deflete à direita no ângulo interno de **86°16'29"** com uma distância de **4,51 m** do lado esquerdo até o vértice **39** de coordenada (EX: **531.287,1371** NY: **8.613.172,7966**), confrontando com **Lote 17**, daí deflete à esquerda no ângulo interno de **189°13'31"** com uma distância de **8,06 m** do lado esquerdo até o vértice **40** de coordenada (EX: **531.285,2611** NY: **8.613.164,9618**), confrontando com **Lote 16**, daí deflete à direita no ângulo interno de **86°14'47"** com uma distância de **2,98 m** do lado esquerdo até o vértice **41** de coordenada (EX: **531.282,4177** NY: **8.613.165,8431**), confrontando com **Lote 15**, daí deflete à esquerda no ângulo interno de **269°29'41"** com uma distância de **5,30 m** do lado esquerdo até o vértice **42** de coordenada (EX: **531.280,8041** NY: **8.613.160,7943**), confrontando com **Lote 15**, daí deflete à direita no ângulo interno de **91°16'51"** com uma distância de **15,20 m** do lado esquerdo até o vértice **43** de coordenada (EX: **531.266,2244** NY: **8.613.165,0973**), confrontando com **Lote 14**, daí deflete à esquerda no ângulo interno de **270°30'34"** com uma distância de **4,98 m** do lado esquerdo até o vértice **44** de coordenada (EX:

Rede Ganha Tempo De Serviços Empresariais Ltda.

CNPJ: 13.758.956/0001-07

Vanessa Ferreira Da Silva Muricy - CPF: 019.274.575-13

Praça Purificação | S/N | Centro | Santo Amaro-Ba

www.pmsantoamaro.ba.ipmbrasil.org.br/

Este documento foi assinado digitalmente por SERASA Experian
EC3D2991566A0D2208C65CF1C42A7DE8

Prefeitura Municipal de Santo Amaro



531.264,8565 NY: 8.613.160,3060), confrontando com **Lote 14**, daí deflete à esquerda no ângulo interno de **270°40'41"** com uma distância de **14,52 m** do lado esquerdo até o vértice **45** de coordenada (EX: 531.278,8645 NY: 8.613.156,4855), confrontando com **Lote 14**, daí deflete à direita no ângulo interno de **84°14'08"** com uma distância de **5,84 m** do lado esquerdo até o vértice **46** de coordenada (EX: 531.276,7690 NY: 8.613.151,0324), confrontando com **Lote 13**, daí deflete à esquerda no ângulo interno de **272°47'56"** com uma distância de **11,85 m** do lado esquerdo até o vértice **47** de coordenada (EX: 531.288,0247 NY: 8.613.147,3271), confrontando com **Lote 13**, daí deflete à direita no ângulo interno de **88°32'52"** com uma distância de **6,36 m** do lado esquerdo até o vértice **48** de coordenada (EX: 531.285,8820 NY: 8.613.141,3340), confrontando com **Lote 12**, daí deflete à esquerda no ângulo interno de **272°59'36"** com uma distância de **5,90 m** do lado esquerdo até o vértice **49** de coordenada (EX: 531.291,5376 NY: 8.613.139,6394), confrontando com **Lote 12**, daí deflete à direita no ângulo interno de **88°34'17"** com uma distância de **4,08 m** do lado esquerdo até o vértice **50** de coordenada (EX: 531.290,2695 NY: 8.613.135,7619), confrontando com **Lote 11**, daí deflete à direita no ângulo interno de **90°34'49"** com uma distância de **9,73 m** do lado esquerdo até o vértice **51** de coordenada (EX: 531.280,9911 NY: 8.613.138,6925), confrontando com **Lote 10**, daí deflete à esquerda no ângulo interno de **272°37'09"** com uma distância de **4,68 m** do lado esquerdo até o vértice **52** de coordenada (EX: 531.279,7858 NY: 8.613.134,1661), confrontando com **Lote 10**, daí deflete à direita no ângulo interno de **89°12'48"** com uma distância de **5,09 m** do lado esquerdo até o vértice **53** de coordenada (EX: 531.274,8838 NY: 8.613.135,5436), confrontando com **Lote 10**, daí deflete à esquerda no ângulo interno de **270°46'12"** com uma distância de **2,24 m** do lado esquerdo até o vértice **54** de coordenada (EX: 531.274,3070 NY: 8.613.133,3800), confrontando com **Lote 10**, daí deflete à direita no ângulo interno de **88°39'14"** com uma distância de **3,04 m** do lado esquerdo até o vértice **55** de coordenada (EX: 531.271,3927 NY: 8.613.134,2307), confrontando com **Lote 09**, daí deflete à esquerda no ângulo interno de **271°15'52"** com uma distância de **4,80 m** do lado esquerdo até o vértice **56** de coordenada (EX: 531.270,1500 NY: 8.613.129,5959), confrontando com **Lote 09**, daí deflete à esquerda no ângulo interno de **268°10'41"** com uma distância de **12,89 m** do lado esquerdo até o vértice **57** de coordenada (EX: 531.282,4857 NY: 8.613.125,8644), confrontando com **Lote 09**, daí deflete à direita no ângulo interno de **90°22'16"** com uma distância de **4,06 m** do lado esquerdo até o vértice **58** de coordenada (EX: 531.281,3347 NY: 8.613.121,9685), confrontando com **Lote 08**, daí deflete à direita no ângulo interno de **89°44'27"** com uma distância de **5,10 m** do lado esquerdo até o vértice **59** de coordenada (EX: 531.276,4474 NY: 8.613.123,4364), confrontando com **Lote 07**, daí deflete à esquerda no ângulo interno de **274°23'29"** com uma distância de **3,92 m** do lado esquerdo até o vértice **60** de coordenada (EX: 531.275,6098 NY: 8.613.119,6032), confrontando com **Lote 07**, daí deflete à direita no ângulo interno de **174°59'38"** com uma distância de **7,94 m** do lado esquerdo até o vértice **61** de coordenada (EX: 531.273,2447 NY: 8.613.112,0252), confrontando com **Lote 06**, daí deflete à direita no ângulo interno de **178°32'49"** com uma distância de **6,18 m** do lado esquerdo até o vértice **62** de coordenada (EX: 531.271,2538 NY: 8.613.106,1723), confrontando com **Lote 05**, daí deflete à esquerda no ângulo interno de **181°02'26"** com uma distância de **4,79 m** do lado esquerdo até o vértice **63** de coordenada (EX: 531.269,7945 NY: 8.613.101,6122), confrontando com **Lote 04**, daí deflete à esquerda no ângulo interno de **277°06'35"** com uma distância de **2,98 m** do lado esquerdo até o vértice **64** de coordenada (EX: 531.272,7217 NY: 8.613.101,0625), confrontando com **Lote 04**, daí deflete à esquerda no ângulo interno de **264°10'57"** com uma distância de **0,01 m** do lado esquerdo até o vértice **65** de coordenada (EX: 531.272,7232 NY: 8.613.101,0676), confrontando com **Lote 04**, daí deflete à direita no ângulo interno de **0°08'35"** com uma distância de **4,54 m** do lado esquerdo até o vértice **66** de coordenada (EX: 531.271,4495 NY: 8.613.096,7146), confrontando com **Lote 03**, daí deflete à esquerda no ângulo interno de **231°54'40"** com uma distância de **4,61 m** do lado esquerdo até o vértice **67** de coordenada (EX: 531.274,1349 NY: 8.613.092,9638), confrontando com **Lote 02**, daí deflete à direita no ângulo interno de **132°53'35"** com uma distância de **6,38 m** do lado esquerdo até o vértice **1** de coordenada (EX: 531.272,8625 NY: 8.613.086,7132), confrontando com **Lote 01**.

Rede Ganha Tempo De Serviços Empresariais Ltda.

CNPJ: 13.758.956/0001-07

Vanessa Ferreira Da Silva Muricy - CPF: 019.274.575-13

Praça Purificação | S/N | Centro | Santo Amaro-Ba

www.pmsantoamaro.ba.ipmbrasil.org.br/

Este documento foi assinado digitalmente por SERASA Experian
EC3D2991566A0D2208C65CF1C42A7DE8

Prefeitura Municipal de Santo Amaro



Santo Amaro - BA, Segunda-feira, 3 de Junho de 2024.

RENEE BUZHR FONTES
BARRETO
NASCIMENTO:78831237500

Assinado de forma digital por
RENEE BUZHR FONTES BARRETO
NASCIMENTO:78831237500
Dados: 2024.07.19 11:12:59 -03'00'

Renée Buzahr Fontes Barreto Nascimento
CREA: 0500186596

Rede Ganha Tempo De Serviços Empresariais Ltda.
CNPJ: 13.758.956/0001-07
Vanessa Ferreira Da Silva Muricy - CPF: 019.274.575-13

Praça Purificação | S/N | Centro | Santo Amaro-Ba

www.pmsantoamaro.ba.ipmbrasil.org.br/

Este documento foi assinado digitalmente por SERASA Experian
EC3D2991566A0D2208C65CF1C42A7DE8

Prefeitura Municipal de Santo Amaro



MEMORIAL DESCRITIVO

Proprietário: Município de Santo Amaro
Quadra: 25
Lote: Área Remanescente
Área: 1.568,45 m²
Perímetro: 234,09 m

O **Lote de terreno sob nº Área Remanescente 01 da Quadra 25**, localizado no município de Santo Amaro - BA, na quadra formada pelos Lotes e Áreas Remanescentes, de formato irregular, abrangendo uma área de **1.568,45 m²** (um mil, quinhentos e sessenta e oito metros quadrados e quarenta e cinco décimos quadrados) e um perímetro de **234,09 m**.

Para quem de dentro do lote Área Remanescente 01 olha, inicia-se a descrição no vértice **1** na coordenada (EX: **530.969,8137** NY: **8.613.662,8331**), no ângulo interno de **169°00'39"** com uma distância de **9,54 m** de frente até o vértice **2** de coordenada (EX: **530.966,5532** NY: **8.613.653,8630**), confrontando com a **Ladeira das Virgens**, daí deflete à direita no ângulo interno de **81°00'09"** com uma distância de **15,74 m** do lado direito até o vértice **3** de coordenada (EX: **530.952,7866** NY: **8.613.661,4854**), confrontando com **Lote 01**, daí deflete à esquerda no ângulo interno de **267°40'44"** com uma distância de **6,60 m** do lado direito até o vértice **4** de coordenada (EX: **530.949,3594** NY: **8.613.655,8473**), confrontando com **Lote 01**, daí deflete à direita no ângulo interno de **92°46'38"** com uma distância de **2,19 m** do lado direito até o vértice **5** de coordenada (EX: **530.947,4313** NY: **8.613.656,8949**), confrontando com **Lote 02**, daí deflete à esquerda no ângulo interno de **263°47'05"** com uma distância de **3,80 m** do lado direito até o vértice **6** de coordenada (EX: **530.945,2671** NY: **8.613.653,7730**), confrontando com **Lote 02**, daí deflete à esquerda no ângulo interno de **184°21'31"** com uma distância de **4,76 m** do lado direito até o vértice **7** de coordenada (EX: **530.942,8602** NY: **8.613.649,6662**), confrontando com **Lote 03**, daí deflete à direita no ângulo interno de **179°34'05"** com uma distância de **5,18 m** do lado direito até o vértice **8** de coordenada (EX: **530.940,2074** NY: **8.613.645,2171**), confrontando com **Lote 04**, daí deflete à direita no ângulo interno de **178°24'12"** com uma distância de **4,77 m** do lado direito até o vértice **9** de coordenada (EX: **530.937,6531** NY: **8.613.641,1924**), confrontando com **Lote 05**, daí deflete à direita no ângulo interno de **88°59'51"** com uma distância de **2,86 m** do lado direito até o vértice **10** de coordenada (EX: **530.935,2622** NY: **8.613.642,7691**), confrontando com **Lote 06**, daí deflete à esquerda no ângulo interno de **262°13'07"** com uma distância de **3,83 m** do lado direito até o vértice **11** de coordenada (EX: **530.932,7428** NY: **8.613.639,8898**), confrontando com **Lote 06**, daí deflete à esquerda no ângulo interno de **182°47'42"** com uma distância de **5,56 m** do lado direito até o vértice **12** de coordenada (EX: **530.929,2878** NY: **8.613.635,5293**), confrontando com **Lote 07**, daí deflete à direita no ângulo interno de **176°32'10"** com uma distância de **6,63 m** do lado direito até o vértice **13** de coordenada (EX: **530.924,8660** NY: **8.613.630,5934**), confrontando com **Lote 08**, daí deflete à esquerda no ângulo interno de **273°35'10"** com uma distância de **11,54 m** do lado direito até o vértice **14** de coordenada (EX: **530.933,9240** NY: **8.613.623,4478**), confrontando com **Lote 08**, daí deflete à direita no ângulo interno de **88°57'33"** com uma distância de **4,26 m** do lado direito até o vértice **15** de coordenada (EX: **530.931,2256** NY: **8.613.620,1521**), confrontando com **Lote 09**, daí deflete à direita no ângulo interno de **179°05'27"** com uma distância de **6,74 m** do lado direito até o vértice **16** de coordenada (EX: **530.926,8764** NY: **8.613.615,0090**), confrontando com **Lote 10**, daí deflete à esquerda no ângulo interno de **271°47'24"** com uma distância de **1,79 m** do lado direito até o vértice **17** de coordenada (EX: **530.928,2825** NY: **8.613.613,8935**), confrontando com **Lote 10**, daí deflete à direita no ângulo interno de **90°28'52"** com uma distância de **10,20 m** do lado direito até o vértice **18** de coordenada (EX: **530.922,0089** NY: **8.613.605,8486**), confrontando com **Lote 11**, daí deflete à direita no ângulo interno de **71°58'41"** com uma distância de **14,30 m** ao fundo até o vértice **19** de coordenada (EX: **530.914,0077** NY: **8.613.617,6975**), confrontando com a **Área Remanescente**, daí deflete à direita no ângulo interno de **144°10'44"** com uma distância de **12,04 m** ao fundo até o vértice **20** de coordenada (EX: **530.914,3838** NY: **8.613.629,7280**),

Rede Ganha Tempo De Serviços Empresariais Ltda.

CNPJ: 13.758.956/0001-07

Vanessa Ferreira Da Silva Muricy - CPF: 019.274.575-13

Praça Purificação | S/N | Centro | Santo Amaro-Ba

www.pmsantoamaro.ba.ipmbrasil.org.br/

Este documento foi assinado digitalmente por SERASA Experian
EC3D2991566A0D2208C65CF1C42A7DE8

Prefeitura Municipal de Santo Amaro



confrontando com a **Área Remanescente**, daí deflete à direita no ângulo interno de **168°14'39"** com uma distância de **16,81 m** ao fundo até o vértice **21** de coordenada (EX: **530.918,3224** NY: **8.613.646,0746**), confrontando com , daí deflete à direita no ângulo interno de **163°22'16"** com uma distância de **23,56 m** ao fundo até o vértice **22** de coordenada (EX: **530.930,1673** NY: **8.613.666,4461**), confrontando com a **Área Remanescente**, daí deflete à direita no ângulo interno de **163°41'47"** com uma distância de **15,79 m** ao fundo até o vértice **23** de coordenada (EX: **530.941,6204** NY: **8.613.677,3225**), confrontando com a **Área Remanescente**, daí deflete à direita no ângulo interno de **137°10'59"** com uma distância de **30,55 m** ao fundo até o vértice **24** de coordenada (EX: **530.972,1643** NY: **8.613.677,6977**), confrontando com a **Área Remanescente**, daí deflete à direita no ângulo interno de **80°18'37"** com uma distância de **15,05 m** do lado esquerdo até o vértice **1** de coordenada (EX: **530.969,8137** NY: **8.613.662,8331**), confrontando com a **Ladeira das Virgens**.

Santo Amaro - BA, Segunda-feira, 06 de Junho de 2024.

RENEE BUZahr FONTES
BARRETO
NASCIMENTO:788312375
00

Assinado de forma digital por
RENEE BUZahr FONTES BARRETO
NASCIMENTO:78831237500
Dados: 2024.07.19 11:15:09 -03'00'

Renée Buzahr Fontes Barreto Nascimento
CREA: 0500186596

Rede Ganha Tempo De Serviços Empresariais Ltda.
CNPJ: 13.758.956/0001-07
Vanessa Ferreira Da Silva Muricy - CPF: 019.274.575-13

Praça Purificação | S/N | Centro | Santo Amaro-Ba

www.pmsantoamaro.ba.ipmbrasil.org.br/

Este documento foi assinado digitalmente por SERASA Experian
EC3D2991566A0D2208C65CF1C42A7DE8

Prefeitura Municipal de Santo Amaro



MEMORIAL DESCRITIVO

Proprietário: Município de Santo Amaro
Quadra: 25
Lote: Área Remanescente 02
Área: 1.039,49 m²
Perímetro: 194,93 m

O **Lote de terreno sob nº Área Remanescente 02 da Quadra 25**, localizado no município de Santo Amaro - BA, na quadra formada pela **Ladeira das Virgens e lotes**, de formato irregular, abrangendo uma área de **1.039,49 m²** (um mil, trinta e nove metros quadrados e quarenta e nove decímetros quadrados) e um perímetro de **194,93 m**.

Para quem de dentro do lote Área Remanescente 02 olha para a Lote 49 inicia-se a descrição no vértice 1 na coordenada (EX: **531.026,0646** NY: **8.613.441,3018**), no ângulo interno de **90°33'59"** com uma distância de **50,08 m** de frente até o vértice 2 de coordenada (EX: **531.009,2118** NY: **8.613.488,4659**), confrontando com **Lote 49**, daí deflete à direita no ângulo interno de **163°15'00"** com uma distância de **14,72 m** de frente até o vértice 3 de coordenada (EX: **531.002,8664** NY: **8.613.501,7426**), confrontando com **Lote 49**, daí deflete à direita no ângulo interno de **156°18'01"** com uma distância de **5,19 m** de frente até o vértice 4 de coordenada (EX: **531.001,5173** NY: **8.613.506,7578**), confrontando com **Lote 49**, daí deflete à direita no ângulo interno de **144°19'47"** com uma distância de **1,77 m** de frente até o vértice 5 de coordenada (EX: **531.001,4724** NY: **8.613.508,5240**), confrontando com **Lote 49**, daí deflete à direita no ângulo interno de **115°23'44"** com uma distância de **8,50 m** do lado direito até o vértice 6 de coordenada (EX: **531.009,0570** NY: **8.613.512,3642**), confrontando com **Lote 34**, daí deflete à direita no ângulo interno de **78°29'27"** com uma distância de **7,10 m** ao fundo até o vértice 7 de coordenada (EX: **531.010,9364** NY: **8.613.505,5153**), confrontando com **Lote 35**, daí deflete à esquerda no ângulo interno de **181°09'39"** com uma distância de **4,29 m** ao fundo até o vértice 8 de coordenada (EX: **531.012,1547** NY: **8.613.501,4038**), confrontando com **Lote 37**, daí deflete à esquerda no ângulo interno de **260°21'24"** com uma distância de **6,13 m** ao fundo até o vértice 9 de coordenada (EX: **531.018,2370** NY: **8.613.502,1358**), confrontando com **Lote 37**, daí deflete à direita no ângulo interno de **80°08'31"** com uma distância de **4,99 m** ao fundo até o vértice 10 de coordenada (EX: **531.017,9763** NY: **8.613.497,1553**), confrontando com **Lote 38**, daí deflete à direita no ângulo interno de **177°50'08"** com uma distância de **5,96 m** ao fundo até o vértice 11 de coordenada (EX: **531.017,4407** NY: **8.613.491,2236**), confrontando com **Lote 39**, daí deflete à esquerda no ângulo interno de **192°27'03"** com uma distância de **6,71 m** ao fundo até o vértice 12 de coordenada (EX: **531.018,2919** NY: **8.613.484,5697**), confrontando com **Lote 40**, daí deflete à esquerda no ângulo interno de **280°58'33"** com uma distância de **7,26 m** ao fundo até o vértice 13 de coordenada (EX: **531.025,1865** NY: **8.613.486,8454**), confrontando com **Lote 40**, daí deflete à direita no ângulo interno de **87°52'12"** com uma distância de **4,96 m** ao fundo até o vértice 14 de coordenada (EX: **531.026,5643** NY: **8.613.482,0831**), confrontando com **Lote 41**, daí deflete à direita no ângulo interno de **178°53'54"** com uma distância de **5,57 m** ao fundo até o vértice 15 de coordenada (EX: **531.028,0088** NY: **8.613.476,7050**), confrontando com **Lote 42**, daí deflete à direita no ângulo interno de **171°36'56"** com uma distância de **6,21 m** ao fundo até o vértice 16 de coordenada (EX: **531.028,7277** NY: **8.613.470,5394**), confrontando com **Lote 43**, daí deflete à esquerda no ângulo interno de **279°04'04"** com uma distância de **8,08 m** ao fundo até o vértice 17 de coordenada (EX: **531.036,5035** NY: **8.613.472,7277**), confrontando com **Lote 43**, daí deflete à direita no ângulo interno de **85°15'13"** com uma distância de **7,16 m** ao fundo até o vértice 18 de coordenada (EX: **531.037,8659** NY: **8.613.465,6999**), confrontando com **Lote 44**, daí deflete à esquerda no ângulo interno de **193°35'00"** com uma distância de **19,28 m** ao fundo até o vértice 19 de coordenada (EX: **531.045,8787** NY: **8.613.448,1617**), confrontando com **Lote 45**, daí deflete à direita no ângulo interno de **84°32'30"** com uma distância de **20,97 m** do lado esquerdo até o vértice 1 de coordenada (EX: **531.026,0646** NY: **8.613.441,3018**), confrontando com **Lote 46**.

Rede Ganha Tempo De Serviços Empresariais Ltda.
CNPJ: 13.758.956/0001-07
Vanessa Ferreira Da Silva Muricy - CPF: 019.274.575-13

Praça Purificação | S/N | Centro | Santo Amaro-Ba

www.pmsantoamaro.ba.ipmbrasil.org.br/

Este documento foi assinado digitalmente por SERASA Experian
EC3D2991566A0D2208C65CF1C42A7DE8

Prefeitura Municipal de Santo Amaro



Santo Amaro - BA, Segunda-feira, 06 de Junho de 2024.

RENEE BUZAGR FONTES
BARRETO
NASCIMENTO:78831237500

Assinado de forma digital por RENE
BUZAGR FONTES BARRETO
NASCIMENTO:78831237500
Dados: 2024.07.19 11:15:01 -03'00'

Renée Buzahr Fontes Barreto Nascimento
CREA: 0500186596

Rede Ganha Tempo De Serviços Empresariais Ltda.
CNPJ: 13.758.956/0001-07
Vanessa Ferreira Da Silva Muricy - CPF: 019.274.575-13

Praça Purificação | S/N | Centro | Santo Amaro-Ba

www.pmsantoamaro.ba.ipmbrasil.org.br/

Este documento foi assinado digitalmente por SERASA Experian
EC3D2991566A0D2208C65CF1C42A7DE8

Prefeitura Municipal de Santo Amaro



MEMORIAL DESCRITIVO

Proprietário: Município de Santo Amaro
Quadra: S
Lote: Área Remanescente 01
Área: 2.863,89 m²
Perímetro: 262,22 m²

A **Área Remanescente 01 da Quadra S**, localizado no município de Santo Amaro - BA, na quadra formada pela **Rua E, Rua D, Linha Férrea e Rio Subaé**, localizado na esquina da Rua E com a Linha Férrea, de formato irregular, abrangendo uma área de **2.863,89 m²** (dois mil, oitocentos e sessenta e três metros quadrados e oitenta e nove décimos quadrados) e um perímetro de 262,22 m.

Para quem de dentro do lote 06 olha para a Rua E inicia-se a descrição no vértice **1** na coordenada (EX: **531.023,8333** NY: **8.613.306,7166**), no ângulo interno de **94°17'33"** com uma distância de **17,65 m** de frente até o vértice **2** de coordenada (EX: **531.039,6223** NY: **8.613.314,5971**), confrontando com **Rua E**, daí deflete à direita no ângulo interno de **92°58'54"** com uma distância de **15,69 m** do lado direito até o vértice **3** de coordenada (EX: **531.047,3485** NY: **8.613.300,9443**), confrontando com **Lote 03**, daí deflete à esquerda no ângulo interno de **271°30'09"** com uma distância de **8,41 m** do lado direito até o vértice **4** de coordenada (EX: **531.054,5603** NY: **8.613.305,2790**), confrontando com **Lote 03**, daí deflete à esquerda no ângulo interno de **266°23'59"** com uma distância de **0,96 m** do lado direito até o vértice **5** de coordenada (EX: **531.054,1202** NY: **8.613.306,1277**), confrontando com **Lote 03**, daí deflete à direita no ângulo interno de **91°55'44"** com uma distância de **6,05 m** do lado direito até o vértice **6** de coordenada (EX: **531.059,3924** NY: **8.613.309,0908**), confrontando com **Lote 04**, daí deflete à direita no ângulo interno de **93°19'46"** com uma distância de **3,06 m** do lado direito até o vértice **7** de coordenada (EX: **531.061,0463** NY: **8.613.306,5114**), confrontando com **Lote 05**, daí deflete à direita no ângulo interno de **125°41'33"** com uma distância de **6,62 m** do lado direito até o vértice **8** de coordenada (EX: **531.058,6062** NY: **8.613.300,3612**), confrontando com **Lote 02**, daí deflete à esquerda no ângulo interno de **269°46'53"** com uma distância de **25,34 m** do lado direito até o vértice **9** de coordenada (EX: **531.082,1260** NY: **8.613.290,9256**), confrontando com **Lote 02**, daí deflete à esquerda no ângulo interno de **185°07'36"** com uma distância de **26,53 m** do lado direito até o vértice **10** de coordenada (EX: **531.107,5347** NY: **8.613.283,2868**), confrontando com **Lote 02**, daí deflete à direita no ângulo interno de **95°32'55"** com uma distância de **2,17 m** do lado direito até o vértice **11** de coordenada (EX: **531.107,1146** NY: **8.613.281,1620**), confrontando com **Linha Férrea**, daí deflete à direita no ângulo interno de **128°11'23"** com uma distância de **8,85 m** ao fundo até o vértice **12** de coordenada (EX: **531.099,2277** NY: **8.613.277,1425**), confrontando com **Linha Férrea**, daí deflete à esquerda no ângulo interno de **187°18'37"** com uma distância de **8,18 m** ao fundo até o vértice **13** de coordenada (EX: **531.092,4754** NY: **8.613.272,5336**), confrontando com **Linha Férrea**, daí deflete à esquerda no ângulo interno de **183°30'09"** com uma distância de **9,24 m** ao fundo até o vértice **14** de coordenada (EX: **531.085,1742** NY: **8.613.266,8665**), confrontando com **Linha Férrea**, daí deflete à esquerda no ângulo interno de **182°12'42"** com uma distância de **3,49 m** ao fundo até o vértice **15** de coordenada (EX: **531.082,5036** NY: **8.613.264,6232**), confrontando com **Linha Férrea**, daí deflete à esquerda no ângulo interno de **181°17'01"** com uma distância de **3,49 m** ao fundo até o vértice **16** de coordenada (EX: **531.079,8829** NY: **8.613.262,3198**), confrontando com **Linha Férrea**, daí deflete à esquerda no ângulo interno de **187°21'07"** com uma distância de **9,87 m** ao fundo até o vértice **17** de coordenada (EX: **531.073,3657** NY: **8.613.254,9104**), confrontando com **Linha Férrea**, daí deflete à esquerda no ângulo interno de **180°13'21"** com uma distância de **3,15 m** ao fundo até o vértice **18** de coordenada (EX: **531.071,2974** NY: **8.613.252,5406**), confrontando com **Linha Férrea**, daí deflete à direita no ângulo interno de **178°42'29"** com uma distância de **3,48 m** ao fundo até o vértice **19** de coordenada (EX: **531.068,9476** NY: **8.613.249,9675**), confrontando com **Linha Férrea**, daí deflete à direita no ângulo interno de **178°27'34"** com uma distância de **3,01 m** ao fundo até o vértice **20** de coordenada (EX: **531.066,8593** NY: **8.613.247,8009**), confrontando com **Linha Férrea**, daí deflete à direita no ângulo interno de **179°42'13"** com uma

Rede Ganha Tempo De Serviços Empresariais Ltda.

CNPJ: 13.758.956/0001-07

Vanessa Ferreira Da Silva Muricy - CPF: 019.274.575-13

Praça Purificação | S/N | Centro | Santo Amaro-Ba

www.pmsantoamaro.ba.ipmbrasil.org.br/

Este documento foi assinado digitalmente por SERASA Experian
EC3D2991566A0D2208C65CF1C42A7DE8

Prefeitura Municipal de Santo Amaro



distância de **7,98 m** ao fundo até o vértice **21** de coordenada (EX: **531.061,2912** NY: **8.613.242,0833**), confrontando com **Linha Férrea**, daí deflete à direita no ângulo interno de **177°57'53"** com uma distância de **10,98 m** ao fundo até o vértice **22** de coordenada (EX: **531.053,3541** NY: **8.613.234,4922**), confrontando com **Linha Férrea**, daí deflete à direita no ângulo interno de **68°30'30"** com uma distância de **78,02 m** do lado esquerdo até o vértice **1** de coordenada (EX: **531.023,8333** NY: **8.613.306,7166**), confrontando com **Rio Subaé**.

Santo Amaro - BA, Segunda-feira, 05 de Junho de 2024.

RENEE BUZAGR FONTES
BARRETO
NASCIMENTO:78831237500

Assinado de forma digital por
RENEE BUZAGR FONTES BARRETO
NASCIMENTO:78831237500
Dados: 2024.07.19 11:18:01 -03'00'

Renée Buzahr Fontes Barreto Nascimento
CREA: 0500186596

Rede Ganha Tempo De Serviços Empresariais Ltda.
CNPJ: 13.758.956/0001-07
Vanessa Ferreira Da Silva Muricy - CPF: 019.274.575-13

Praça Purificação | S/N | Centro | Santo Amaro-Ba

www.pmsantoamaro.ba.ipmbrasil.org.br/

Este documento foi assinado digitalmente por SERASA Experian
EC3D2991566A0D2208C65CF1C42A7DE8

Prefeitura Municipal de Santo Amaro



MEMORIAL DESCRITIVO

Proprietário: Município de Santo Amaro
Quadra: 25
Lote: Área Remanescente 02
Área: 1.039,49 m²
Perímetro: 194,93 m

O **Lote de terreno sob nº Área Remanescente 02 da Quadra 25**, localizado no município de Santo Amaro - BA, na quadra formada pela **Ladeira das Virgens e lotes**, de formato irregular, abrangendo uma área de **1.039,49 m²** (um mil, trinta e nove metros quadrados e quarenta e nove decímetros quadrados) e um perímetro de **194,93 m**.

Para quem de dentro do lote Área Remanescente 02 olha para a Lote 49 inicia-se a descrição no vértice **1** na coordenada (EX: **531.026,0646** NY: **8.613.441,3018**), no ângulo interno de **90°33'59"** com uma distância de **50,08 m** de frente até o vértice **2** de coordenada (EX: **531.009,2118** NY: **8.613.488,4659**), confrontando com **Lote 49**, daí deflete à direita no ângulo interno de **163°15'00"** com uma distância de **14,72 m** de frente até o vértice **3** de coordenada (EX: **531.002,8664** NY: **8.613.501,7426**), confrontando com **Lote 49**, daí deflete à direita no ângulo interno de **156°18'01"** com uma distância de **5,19 m** de frente até o vértice **4** de coordenada (EX: **531.001,5173** NY: **8.613.506,7578**), confrontando com **Lote 49**, daí deflete à direita no ângulo interno de **144°19'47"** com uma distância de **1,77 m** de frente até o vértice **5** de coordenada (EX: **531.001,4724** NY: **8.613.508,5240**), confrontando com **Lote 49**, daí deflete à direita no ângulo interno de **115°23'44"** com uma distância de **8,50 m** do lado direito até o vértice **6** de coordenada (EX: **531.009,0570** NY: **8.613.512,3642**), confrontando com **Lote 34**, daí deflete à direita no ângulo interno de **78°29'27"** com uma distância de **7,10 m** ao fundo até o vértice **7** de coordenada (EX: **531.010,9364** NY: **8.613.505,5153**), confrontando com **Lote 35**, daí deflete à esquerda no ângulo interno de **181°09'39"** com uma distância de **4,29 m** ao fundo até o vértice **8** de coordenada (EX: **531.012,1547** NY: **8.613.501,4038**), confrontando com **Lote 37**, daí deflete à esquerda no ângulo interno de **260°21'24"** com uma distância de **6,13 m** ao fundo até o vértice **9** de coordenada (EX: **531.018,2370** NY: **8.613.502,1358**), confrontando com **Lote 37**, daí deflete à direita no ângulo interno de **80°08'31"** com uma distância de **4,99 m** ao fundo até o vértice **10** de coordenada (EX: **531.017,9763** NY: **8.613.497,1553**), confrontando com **Lote 38**, daí deflete à direita no ângulo interno de **177°50'08"** com uma distância de **5,96 m** ao fundo até o vértice **11** de coordenada (EX: **531.017,4407** NY: **8.613.491,2236**), confrontando com **Lote 39**, daí deflete à esquerda no ângulo interno de **192°27'03"** com uma distância de **6,71 m** ao fundo até o vértice **12** de coordenada (EX: **531.018,2919** NY: **8.613.484,5697**), confrontando com **Lote 40**, daí deflete à esquerda no ângulo interno de **280°58'33"** com uma distância de **7,26 m** ao fundo até o vértice **13** de coordenada (EX: **531.025,1865** NY: **8.613.486,8454**), confrontando com **Lote 40**, daí deflete à direita no ângulo interno de **87°52'12"** com uma distância de **4,96 m** ao fundo até o vértice **14** de coordenada (EX: **531.026,5643** NY: **8.613.482,0831**), confrontando com **Lote 41**, daí deflete à direita no ângulo interno de **178°53'54"** com uma distância de **5,57 m** ao fundo até o vértice **15** de coordenada (EX: **531.028,0088** NY: **8.613.476,7050**), confrontando com **Lote 42**, daí deflete à direita no ângulo interno de **171°36'56"** com uma distância de **6,21 m** ao fundo até o vértice **16** de coordenada (EX: **531.028,7277** NY: **8.613.470,5394**), confrontando com **Lote 43**, daí deflete à esquerda no ângulo interno de **279°04'04"** com uma distância de **8,08 m** ao fundo até o vértice **17** de coordenada (EX: **531.036,5035** NY: **8.613.472,7277**), confrontando com **Lote 43**, daí deflete à direita no ângulo interno de **85°15'13"** com uma distância de **7,16 m** ao fundo até o vértice **18** de coordenada (EX: **531.037,8659** NY: **8.613.465,6999**), confrontando com **Lote 44**, daí deflete à esquerda no ângulo interno de **193°35'00"** com uma distância de **19,28 m** ao fundo até o vértice **19** de coordenada (EX: **531.045,8787** NY: **8.613.448,1617**), confrontando com **Lote 45**, daí deflete à direita no ângulo interno de **84°32'30"** com uma distância de **20,97 m** do lado esquerdo até o vértice **1** de coordenada (EX: **531.026,0646** NY: **8.613.441,3018**), confrontando com **Lote 46**.

Rede Ganha Tempo De Serviços Empresariais Ltda.

CNPJ: 13.758.956/0001-07

Vanessa Ferreira Da Silva Muricy - CPF: 019.274.575-13

Praça Purificação | S/N | Centro | Santo Amaro-Ba

www.pmsantoamaro.ba.ipmbrasil.org.br/

Este documento foi assinado digitalmente por SERASA Experian
EC3D2991566A0D2208C65CF1C42A7DE8

Prefeitura Municipal de Santo Amaro



Santo Amaro - BA, Segunda-feira, 06 de Junho de 2024.

RENEE BUZHR FONTES
BARRETO
NASCIMENTO:78831237500

Assinado de forma digital por RENEE
BUZHR FONTES BARRETO
NASCIMENTO:78831237500
Dados: 2024.07.19 11:18:11 -03'00'

Renée Buzahr Fontes Barreto Nascimento
CREA: 0500186596

Rede Ganha Tempo De Serviços Empresariais Ltda.
CNPJ: 13.758.956/0001-07
Vanessa Ferreira Da Silva Muricy - CPF: 019.274.575-13

Praça Purificação | S/N | Centro | Santo Amaro-Ba

www.pmsantoamaro.ba.ipmbrasil.org.br/

Este documento foi assinado digitalmente por SERASA Experian
EC3D2991566A0D2208C65CF1C42A7DE8

Prefeitura Municipal de Santo Amaro



Anexo 6

LISTAGEM DAS UNIDADES IMOBILIÁRIAS

Praça Purificação | S/N | Centro | Santo Amaro-Ba

www.pmsantoamaro.ba.ipmbrasil.org.br/

Este documento foi assinado digitalmente por SERASA Experian
EC3D2991566A0D2208C65CF1C42A7DE8

Prefeitura Municipal de Santo Amaro

LISTA DE BENEFICIÁRIOS DO NÚCLEO URBANO INFORMAL CONSOLIDADO SACRAMENTO



Quadra	Lote	Endereço imóvel	Inscrição imobiliária	Matrícula antiga	Área Total (m2)	Perímetro (m)	Ocupante	Valor imóvel	Classificação	Direito real outorgado
PQ 01	01	Avenida Botafogo, s/n, Sacramento, Santo Amaro/BA	Não tem	Não Tem	138,40	69,89	Proprietário antigo: Ocupante de lote será identificado posteriormente. Ocupante atual não identificado; futuro(a) proprietário(a) será oportunamente citado na matrícula quando do envio de lista complementar de beneficiário(a).	RS ()	REURB-S	legitimação fundiária
PQ 01	02	Rua Norberto Veloso, s/n, Sacramento, Santo Amaro/BA	Não tem	Não Tem	10.108,44	421,76	Proprietário antigo: Ocupante de lote será identificado posteriormente. Ocupante atual não identificado; futuro(a) proprietário(a) será oportunamente citado na matrícula quando do envio de lista complementar de beneficiário(a).	RS ()	REURB-S	legitimação fundiária
PQ 01	03	Avenida Botafogo, s/n, Sacramento, Santo Amaro/BA	Não Tem	Não Tem	46,76	28,85	Proprietário antigo: Ocupante de lote será identificado posteriormente. Ocupante atual não identificado; futuro(a) proprietário(a) será oportunamente citado na matrícula quando do envio de lista complementar de beneficiário(a).	RS ()	REURB-S	Legitimação Fundiária - Propriedade de Unidade Autônoma

Praça Purificação | S/N | Centro | Santo Amaro-Ba

www.pmsantoamaro.ba.ipmbrasil.org.br/

Este documento foi assinado digitalmente por SERASA Experian
EC3D2991566A0D2208C65CF1C42A7DE8

Prefeitura Municipal de Santo Amaro

PQ 01	04	Avenida Botafogo, s/n, Sacramento, Santo Amaro/BA	Não tem	Não Tem	12,80	14,39	Proprietário antigo: Ocupante de lote será identificado posteriormente. Ocupante atual não identificado; futuro(a) proprietário(a) será oportunamente citado na matrícula quando do envio de lista complementar de beneficiário(a).	R\$ ()	REURB-S	Legitimação Fundiária
PQ 01	05	Rua Norberto Veloso, s/n, Sacramento, Santo Amaro/BA	Não tem	Não Tem	60,30	38,23	Edna Maria Barbosa Oliveira, brasileiro(a), solteiro(a), Não informado, CPF 112.244.365-04, residência e domicílio em	R\$ ()	REURB-S	Legitimação Fundiária
PQ 01	06	Rua Norberto Veloso, s/n, Sacramento, Santo Amaro/BA	Não tem	Não Tem	59,31	38,41	Proprietário antigo: Ocupante de lote será identificado posteriormente. Ocupante atual não identificado; futuro(a) proprietário(a) será oportunamente citado na matrícula quando do envio de lista complementar de beneficiário(a).	R\$ ()	REURB-S	Legitimação Fundiária
PQ 01	07	Avenida Botafogo, s/n, Sacramento, Santo Amaro/BA	Não tem	Não Tem	15,58	15,79	Proprietário antigo: Ocupante de lote será identificado posteriormente. Ocupante atual não identificado; futuro(a) proprietário(a) será oportunamente citado na matrícula quando do envio de lista complementar de beneficiário(a).	R\$ ()	REURB-S	Legitimação Fundiária
PQ 01	08	Avenida Botafogo, s/n, Sacramento, Santo Amaro/BA	Não tem	Não Tem	87,28	48,61	Proprietário antigo: Ocupante de lote será identificado posteriormente. Ocupante atual não identificado; futuro(a) proprietário(a) será oportunamente citado na matrícula quando do envio de lista complementar de beneficiário(a).	R\$ ()	REURB-S	Legitimação Fundiária

Praça Purificação | S/N | Centro | Santo Amaro-Ba

www.pmsantoamaro.ba.ipmbrasil.org.br/

Este documento foi assinado digitalmente por SERASA Experian
EC3D2991566A0D2208C65CF1C42A7DE8

Prefeitura Municipal de Santo Amaro

PQ 01	09	Rua Norberto Veloso, s/n, Sacramento, Santo Amaro/BA	Não tem	Não Tem	34,52	28,46	Proprietário antigo: Ocupante de lote será identificado posteriormente. Ocupante atual não oportunamente citado na matrícula quando do envio de lista complementar de beneficiário(a).	R\$ ()	REURB-S	Legitimação Fundiária
PQ 01	10	Avenida Botafogo, s/n, Sacramento, Santo Amaro/BA	Não tem	Não Tem	30,24	24,58	Proprietário antigo: Ocupante de lote será identificado posteriormente. Ocupante atual não oportunamente citado na matrícula quando do envio de lista complementar de beneficiário(a).	R\$ ()	REURB-S	Legitimação Fundiária
PQ 01	11	Avenida Botafogo, s/n, Sacramento, Santo Amaro/BA	Não tem	Não Tem	78,20	48,52	Proprietário antigo: Ocupante de lote será identificado posteriormente. Ocupante atual não oportunamente citado na matrícula quando do envio de lista complementar de beneficiário(a).	R\$ ()	REURB-S	Legitimação Fundiária
PQ 01	12	Avenida Botafogo, s/n, Sacramento, Santo Amaro/BA	Não tem	Não Tem	79,59	49,35	Proprietário antigo: Ocupante de lote será identificado posteriormente. Ocupante atual não oportunamente citado na matrícula quando do envio de lista complementar de beneficiário(a).	R\$ ()	REURB-S	Legitimação Fundiária
PQ 01	13	Rua Norberto Veloso, s/n, Sacramento, Santo Amaro/BA	Não tem	Não Tem	151,27	57,33	Proprietário antigo: Ocupante de lote será identificado posteriormente. Ocupante atual não oportunamente citado na matrícula quando do envio de lista complementar de beneficiário(a).	R\$ ()	REURB-S	Legitimação Fundiária

Praça Purificação | S/N | Centro | Santo Amaro-Ba

www.pmsantoamaro.ba.ipmbrasil.org.br/

Este documento foi assinado digitalmente por SERASA Experian
EC3D2991566A0D2208C65CF1C42A7DE8

Prefeitura Municipal de Santo Amaro

PQ 01	14	Rua Norberto Veloso, s/n, Sacramento, Santo Amaro/BA	Não tem	Não Tem	99,41	54,65	Proprietário antigo: Ocupante de lote será identificado posteriormente. Ocupante atual não identificado; futuro(a) proprietário(a) será oportunamente citado na matrícula quando do envio de lista complementar de beneficiário(a).	R\$ ()	REURB-S	Legitimação Fundiária
PQ 01	15	Rua Norberto Veloso, s/n, Sacramento, Santo Amaro/BA	Não tem	Não Tem	116,85	57,20	Proprietário antigo: Ocupante de lote será identificado posteriormente. Ocupante atual não identificado; futuro(a) proprietário(a) será oportunamente citado na matrícula quando do envio de lista complementar de beneficiário(a).	R\$ ()	REURB-S	Legitimação Fundiária
PQ 02	01	Rua Norberto Veloso, s/n, Sacramento, Santo Amaro/BA	Não tem	Não Tem	114,56	46,60	Proprietário antigo: Ocupante de lote será identificado posteriormente. Ocupante atual não identificado; futuro(a) proprietário(a) será oportunamente citado na matrícula quando do envio de lista complementar de beneficiário(a).	R\$ ()	REURB-S	Legitimação Fundiária
PQ 02	Area Institucional	Rua Norberto Veloso, s/n, Sacramento, Santo Amaro/BA	Não tem	Não Tem	1.652,09	264,52	Proprietário antigo: Ocupante de lote será identificado posteriormente. Ocupante atual não identificado; futuro(a) proprietário(a) será oportunamente citado na matrícula quando do envio de lista complementar de beneficiário(a).	R\$ ()	REURB-S	Legitimação Fundiária
PQ 02	03	Avenida Presidente Vargas, s/n, Sacramento, Santo Amaro/BA	Não Tem	Não Tem	7.334,60	397,43	Maria da Conceição de Jesus, brasileiro(a), solteiro(a), Não informado, CPF 458.401.425-53, residência e domicílio em	R\$ ()	REURB-S	Legitimação Fundiária - Propriedade Autônoma em Condomínio Urbano Simples

Praça Purificação | S/N | Centro | Santo Amaro-Ba

www.pmsantoamaro.ba.ipmbrasil.org.br/

Este documento foi assinado digitalmente por SERASA Experian
EC3D2991566A0D2208C65CF1C42A7DE8

Prefeitura Municipal de Santo Amaro

PQ 03	01	Rua Deoclésio Menezes, s/n, Sacramento, Santo Amaro/BA	Não tem	Não Tem	448,18	85,20	Proprietário antigo: Ocupante de lote será identificado posteriormente. Ocupante atual não identificado; futuro(a) proprietário(a) será oportunamente citado na matrícula quando do envio de lista complementar de beneficiário(a).	R\$ ()	REURB-S	Legitimação Fundiária
PQ 03	02	Rua Deoclésio Menezes, s/n, Sacramento, Santo Amaro/BA	Não tem	Não Tem	101,45	48,91	Proprietário antigo: Ocupante de lote será identificado posteriormente. Ocupante atual não identificado; futuro(a) proprietário(a) será oportunamente citado na matrícula quando do envio de lista complementar de beneficiário(a).	R\$ ()	REURB-S	Legitimação Fundiária
PQ 03	03	Rua Deoclésio Menezes, s/n, Sacramento, Santo Amaro/BA	Não tem	Não Tem	111,34	49,93	Proprietário antigo: Ocupante de lote será identificado posteriormente. Ocupante atual não identificado; futuro(a) proprietário(a) será oportunamente citado na matrícula quando do envio de lista complementar de beneficiário(a).	R\$ ()	REURB-S	Legitimação Fundiária
PQ 03	04	Rua Deoclésio Menezes, s/n, Sacramento, Santo Amaro/BA	Não tem	Não Tem	96,32	48,95	Jorgina Nonata Santos Souza, brasileiro(a), divorciado(a), Não informado, CPF 817.815.985-68, residência e domicílio em	R\$ ()	REURB-S	Legitimação Fundiária
PQ 03	05	Rua Deoclésio Menezes, s/n, Sacramento, Santo Amaro/BA	Não tem	Não Tem	121,62	50,77	Raimundo Jorge de Jesus Xavier, brasileiro(a), Não informado, CPF 477.564.895-00, casado(a) sob o regime de comunhão parcial de bens, desde 11/05/1996, com Julilene Guedes Xavier, brasileiro(a), Não informado, CPF 632.666.795-04, residentes e domiciliados em	R\$ ()	REURB-S	Legitimação Fundiária

Praça Purificação | S/N | Centro | Santo Amaro-Ba

www.pmsantoamaro.ba.ipmbrasil.org.br/

Este documento foi assinado digitalmente por SERASA Experian
EC3D2991566A0D2208C65CF1C42A7DE8

Prefeitura Municipal de Santo Amaro

PQ 03	06	Rua Deoclésio Menezes, s/n, Sacramento, Santo Amaro/BA	Não tem	Não Tem	121,75	57,40	Proprietário antigo: Ocupante de lote será identificado posteriormente. Ocupante atual não identificado; futuro(a) proprietário(a) será oportunamente citado na matrícula quando do envio de lista complementar de beneficiário(a).	R\$ ()	REURB-S	Legitimação Fundiária
PQ 03	07	Rua Deoclésio Menezes, s/n, Sacramento, Santo Amaro/BA	Não tem	Não Tem	114,24	56,58	Teresinha Carmo dos Santos, brasileiro(a), Não informado, CPF 226.717.735-87, residência e domicílio em	R\$ ()	REURB-S	Legitimação Fundiária
PQ 03	08	Rua Deoclésio Menezes, s/n, Sacramento, Santo Amaro/BA	Não tem	Não Tem	124,26	57,41	Sandra Maria Nascimento de Carvalho, brasileiro(a), Não informado, CPF 019.909.815-85, residência e domicílio em	R\$ ()	REURB-S	Legitimação Fundiária
PQ 03	09	Rua Deoclésio Menezes, s/n, Sacramento, Santo Amaro/BA	Não tem	Não Tem	88,86	46,38	Ailton dos Santos, brasileiro(a), solteiro(a), Não informado, CPF 511.773.315-00, residência e domicílio em	R\$ ()	REURB-S	Legitimação Fundiária
PQ 03	10	Rua Deoclésio Menezes, s/n, Sacramento, Santo Amaro/BA	Não tem	Não Tem	109,03	48,65	Edson Dorea da Costa, brasileiro(a), solteiro(a), Não informado, CPF 160.190.915-20, residência e domicílio em	R\$ ()	REURB-S	Legitimação Fundiária

Praça Purificação | S/N | Centro | Santo Amaro-Ba

www.pmsantoamaro.ba.ipmbrasil.org.br/

Este documento foi assinado digitalmente por SERASA Experian
EC3D2991566A0D2208C65CF1C42A7DE8

Prefeitura Municipal de Santo Amaro

PQ 03	11	Rua Deoclésio Menezes, s/n, Sacramento, Santo Amaro/BA	Não tem	Não Tem	126,94	50,69	Proprietário antigo: Ocupante de lote será identificado posteriormente. Ocupante atual não identificado; futuro(a) proprietário(a) será oportunamente citado na matrícula quando do envio de lista complementar de beneficiário(a).	R\$ ()	REURB-S	Legitimação Fundiária
PQ 03	12	Rua Deoclésio Menezes, s/n, Sacramento, Santo Amaro/BA	Não tem	Não Tem	94,78	47,34	Adalton Santana de Jesus, brasileiro(a), solteiro(a), Não informado, CPF 459.584.675-49, residência e domicílio em	R\$ ()	REURB-S	Legitimação Fundiária
PQ 03	13	Rua Deoclésio Menezes, s/n, Sacramento, Santo Amaro/BA	Não tem	Não Tem	75,33	45,44	Isaura dos Santos Souza, brasileiro(a), Não informado, CPF 234.297.395-00, casado(a) sob o regime de comunhão parcial de bens, desde 18/11/2002, com Antonio Roque de Souza, brasileiro, Não informado, CPF 088.134.935-68, residentes e domiciliados em	R\$ ()	REURB-S	Legitimação Fundiária - Propriedade Autônoma em Condomínio Urbano Simples
PQ 03	14	Rua Deoclésio Menezes, s/n, Sacramento, Santo Amaro/BA	Não tem	Não Tem	44,80	41,89	Maria Claudia das Dores da Silva, brasileiro(a), solteiro(a), Não informado, CPF 026.645.035-02, residência e domicílio em	R\$ ()	REURB-S	Legitimação Fundiária
PQ 03	15	Rua Deoclésio Menezes, s/n, Sacramento, Santo Amaro/BA	Não Tem	Não Tem	15,56	16,36	Proprietário antigo: Ocupante de lote será identificado posteriormente. Ocupante atual não identificado; futuro(a) proprietário(a) será oportunamente citado na matrícula quando do envio de lista complementar de beneficiário(a).	R\$ ()	REURB-S	Legitimação Fundiária - Propriedade de Unidade Autônoma

Praça Purificação | S/N | Centro | Santo Amaro-Ba

www.pmsantoamaro.ba.ipmbrasil.org.br/

Este documento foi assinado digitalmente por SERASA Experian
EC3D2991566A0D2208C65CF1C42A7DE8

Prefeitura Municipal de Santo Amaro

PQ 03	16	Rua Deoclésio Menezes, s/n, Sacramento, Santo Amaro/BA	Não Tem	Não Tem	16,97	17,28	Proprietário antigo: Ocupante de lote será identificado posteriormente. Ocupante atual não identificado; futuro(a) proprietário(a) será oportunamente citado na matrícula quando do envio de lista complementar de beneficiário(a).	R\$ ()	REURB-S	Legitimação Fundiária - Propriedade Autônoma em Condomínio Urbano Simples
PQ 03	17	Travessa Botafogo, s/n, Sacramento, Santo Amaro/BA	Não tem	Não Tem	13,07	14,74	Fernando Farias, brasileiro(a), solteiro(a), Não informado, CPF 146.444.445-53, residência e domicílio em	R\$ ()	REURB-S	Legitimação Fundiária - Propriedade Autônoma em Condomínio Urbano Simples
PQ 03	18	Travessa Botafogo, s/n, Sacramento, Santo Amaro/BA	Não tem	Não Tem	30,10	25,51	Proprietário antigo: Ocupante de lote será identificado posteriormente. Ocupante atual não identificado; futuro(a) proprietário(a) será oportunamente citado na matrícula quando do envio de lista complementar de beneficiário(a).	R\$ ()	REURB-S	Legitimação Fundiária
PQ 03	19	Travessa Botafogo, s/n, Sacramento, Santo Amaro/BA	Não tem	Não Tem	135,09	60,59	Thaise Milena Lima Nascimento do Sacramento, brasileiro(a), solteiro(a), Não informado, CPF 044.431.135-17, residência e domicílio em	R\$ ()	REURB-S	Legitimação Fundiária - Propriedade de Unidade Autônoma
PQ 03	20	Travessa Botafogo, s/n, Sacramento, Santo Amaro/BA	Não tem	Não Tem	109,62	58,91	Proprietário antigo: Ocupante de lote será identificado posteriormente. Ocupante atual não identificado; futuro(a) proprietário(a) será oportunamente citado na matrícula quando do envio de lista complementar de beneficiário(a).	R\$ ()	REURB-S	não foi outorgado direito

Praça Purificação | S/N | Centro | Santo Amaro-Ba

www.pmsantoamaro.ba.ipmbrasil.org.br/

Este documento foi assinado digitalmente por SERASA Experian
EC3D2991566A0D2208C65CF1C42A7DE8

Prefeitura Municipal de Santo Amaro

PQ 03	21	Travessa Botafogo, s/n, Sacramento, Santo Amaro/BA	Não tem	Não Tem	173,36	64,76	Edna Maria Passos dos Santos, brasileiro(a), solteiro(a), Não informado, CPF 342.601.535-87, residência e domicílio em	R\$ (REURB-S	Legitimação Fundiária
PQ 03	22	Travessa Botafogo, s/n, Sacramento, Santo Amaro/BA	Não tem	Não Tem	14,72	15,34	Proprietário antigo: Ocupante de lote será identificado posteriormente. Ocupante atual não identificado; futuro(a) proprietário(a) será oportunamente citado na matrícula quando do envio de lista complementar de beneficiário(a).	R\$ (REURB-S	não foi outorgado direito
PQ 03	23	Travessa Botafogo, s/n, Sacramento, Santo Amaro/BA	Não tem	Não Tem	24,96	20,62	Luiza Zeferino dos Santos, brasileiro(a), viúvo(a), Não informado, CPF 957.945.305-53, residência e domicílio em	R\$ (REURB-S	Legitimação Fundiária
PQ 03	24	Avenida Botafogo, s/n, Sacramento, Santo Amaro/BA	Não tem	Não Tem	46,39	31,59	Nadja Cristina Rodrigues de Jesus, brasileiro(a), solteiro(a), Não informado, CPF 508.769.965-00, residência e domicílio em	R\$ (REURB-S	Legitimação Fundiária
PQ 03	25	Avenida Botafogo, s/n, Sacramento, Santo Amaro/BA	Não tem	Não Tem	114,39	114,39	Inez Irene do Nascimento, brasileiro(a), solteiro(a), Não informado, CPF 356.156.055-53, residência e domicílio em	R\$ (REURB-S	Legitimação Fundiária

Praça Purificação | S/N | Centro | Santo Amaro-Ba

www.pmsantoamaro.ba.ipmbrasil.org.br/

Este documento foi assinado digitalmente por SERASA Experian
EC3D2991566A0D2208C65CF1C42A7DE8

Prefeitura Municipal de Santo Amaro

PQ 03	26	Avenida Botafogo, s/n, Sacramento, Santo Amaro/BA	Não tem	Não Tem	99,89	51,61	Proprietário antigo: Ocupante de lote será identificado posteriormente. Ocupante atual não identificado; futuro(a) proprietário(a) será oportunamente citado na matrícula quando do envio de lista complementar de beneficiário(a).	R\$ ()	REURB-S	não foi outorgado direito
PQ 03	27	Avenida Botafogo, s/n, Sacramento, Santo Amaro/BA	Não tem	Não Tem	70,89	48,25	Carla Angélica Silva de Jesus, brasileiro(a), solteiro(a), Não informado, CPF 002.143.545-63, residência e domicílio em	R\$ ()	REURB-S	Legitimação Fundiária
PQ 03	28	Avenida Botafogo, s/n, Sacramento, Santo Amaro/BA	Não tem	Não Tem	83,92	49,38	Márcia Lúcia Ferreira da Paixão, brasileiro(a), solteiro(a), Não informado, CPF 643.843.815-49, residência e domicílio em	R\$ ()	REURB-S	Legitimação Fundiária
PQ 03	29	Avenida Botafogo, s/n, Sacramento, Santo Amaro/BA	Não tem	Não Tem	104,25	51,70	Maria Valdelice do Espírito Santo, brasileiro(a), solteiro(a), Não informado, CPF 018.269.285-02, residência e domicílio em	R\$ ()	REURB-S	Legitimação Fundiária
PQ 03	30	Avenida Botafogo, s/n, Sacramento, Santo Amaro/BA	Não tem	Não Tem	98,98	51,44	Estevita Santana, brasileiro(a), solteiro(a), Não informado, CPF 816.305.065-91, residência e domicílio em	R\$ ()	REURB-S	Legitimação Fundiária

Praça Purificação | S/N | Centro | Santo Amaro-Ba

www.pmsantoamaro.ba.ipmbrasil.org.br/

Este documento foi assinado digitalmente por SERASA Experian
EC3D2991566A0D2208C65CF1C42A7DE8

Prefeitura Municipal de Santo Amaro

PQ 03	31	Avenida Botafogo, s/n, Sacramento, Santo Amaro/BA	Não tem	Não Tem	108,44	52,13	Gilberto Pereira do Nascimento, brasileiro(a), solteiro(a), Não informado, CPF 156554325-91, residência e domicílio em	R\$ ()	REURB-S	Legitimação Fundiária
PQ 03	32	Avenida Botafogo, s/n, Sacramento, Santo Amaro/BA	Não tem	Não Tem	96,00	50,57	Railda Santana, brasileiro(a), solteiro(a), Não informado, CPF 560.940.005-87, residência e domicílio em	R\$ ()	REURB-S	Legitimação Fundiária
PQ 03	33	Avenida Botafogo, s/n, Sacramento, Santo Amaro/BA	Não tem	Não Tem	107,25	51,69	Maria da Conceição Matos de Oliveira, brasileiro(a), divorciado(a), Não informado, CPF 421.191.705-68, residência e domicílio em	R\$ ()	REURB-S	Legitimação Fundiária
PQ 03	34	Avenida Botafogo, s/n, Sacramento, Santo Amaro/BA	Não tem	Não Tem	121,39	53,24	Marlene de Carvalho Rocha, brasileiro(a), solteiro(a), Não informado, CPF 905.275.695-34, residência e domicílio em	R\$ ()	REURB-S	Legitimação Fundiária
PQ 03	35	Avenida Botafogo, s/n, Sacramento, Santo Amaro/BA	Não tem	Não Tem	99,15	44,59	Proprietário antigo: Ocupante de lote será identificado posteriormente. Ocupante atual não identificado; futuro(a) proprietário(a) será oportunamente citado na matrícula quando do envio de lista complementar de beneficiário(a).	R\$ ()	REURB-S	não foi outorgado direito

Praça Purificação | S/N | Centro | Santo Amaro-Ba

www.pmsantoamaro.ba.ipmbrasil.org.br/

Este documento foi assinado digitalmente por SERASA Experian
EC3D2991566A0D2208C65CF1C42A7DE8

Prefeitura Municipal de Santo Amaro

PQ 03	36	Avenida Botafogo, s/n, Sacramento, Santo Amaro/BA	Não tem	Não Tem	73,64	41,77	Proprietário antigo: Ocupante de lote será identificado posteriormente. Ocupante atual não identificado; futuro(a) proprietário(a) será oportunamente citado na matrícula quando do envio de lista complementar de beneficiário(a).	R\$ ()	REURB-S	não foi outorgado direito
PQ 03	37	Avenida Botafogo, s/n, Sacramento, Santo Amaro/BA	Não tem	Não Tem	81,00	43,48	Proprietário antigo: Ocupante de lote será identificado posteriormente. Ocupante atual não identificado; futuro(a) proprietário(a) será oportunamente citado na matrícula quando do envio de lista complementar de beneficiário(a).	R\$ ()	REURB-S	não foi outorgado direito
PQ 03	38	Avenida Botafogo, s/n, Sacramento, Santo Amaro/BA	Não tem	Não Tem	148,49	58,64	Eliseu Araujo dos Santos, brasileiro(a), solteiro(a), Não informado, CPF 078.695.245-81, residência e domicílio em	R\$ ()	REURB-S	Legitimação Fundiária
PQ 03	39	Avenida Botafogo, s/n, Sacramento, Santo Amaro/BA	Não tem	Não Tem	120,54	57,39	Proprietário antigo: Ocupante de lote será identificado posteriormente. Ocupante atual não identificado; futuro(a) proprietário(a) será oportunamente citado na matrícula quando do envio de lista complementar de beneficiário(a).	R\$ ()	REURB-S	não foi outorgado direito
PQ 03	40	Avenida Botafogo, s/n, Sacramento, Santo Amaro/BA	Não tem	Não Tem	103,13	57,42	Cristiana dos Santos, brasileiro(a), solteiro(a), Não informado, CPF 017.157.415-01, residência e domicílio em	R\$ ()	REURB-S	Legitimação Fundiária

Praça Purificação | S/N | Centro | Santo Amaro-Ba

www.pmsantoamaro.ba.ipmbrasil.org.br/

Este documento foi assinado digitalmente por SERASA Experian
EC3D2991566A0D2208C65CF1C42A7DE8

Prefeitura Municipal de Santo Amaro

PQ 03	41	Avenida Botafogo, s/n, Sacramento, Santo Amaro/BA	Não tem	Não tem	Não Tem	93,56	57,88	José Carlos Costa Meneses, brasileiro(a), Não informado, CPF 083.391.985-72, casado(a) sob o regime de comunhão parcial de bens, desde 30/05/1981, com Gildeth Duarte Meneses, brasileiro(a), Não informado, CPF 050.480.365-49, residentes e domiciliados em	R\$ ()	REURB-S	Legitimação Fundiária
PQ 03	42	Avenida Botafogo, s/n, Sacramento, Santo Amaro/BA	Não tem	Não tem	Não Tem	101,71	59,47	Proprietário antigo: Ocupante de lote será identificado posteriormente. Ocupante atual não identificado; futuro(a) proprietário(a) será oportunamente citado na matrícula quando do envio de lista complementar de beneficiário(a).	R\$ ()	REURB-S	não foi outorgado direito
PQ 03	43	Avenida Botafogo, s/n, Sacramento, Santo Amaro/BA	Não tem	Não tem	Não Tem	112,77	60,96	Luis Alberto da Paixão, brasileiro(a), solteiro(a), Não informado, CPF 025.777.505-60, residência e domicílio em	R\$ ()	REURB-S	Legitimação Fundiária
PQ 03	44	Avenida Botafogo, s/n, Sacramento, Santo Amaro/BA	Não tem	Não tem	Não Tem	131,74	64,24	Zildete de Oliveira Santos, brasileiro(a), solteiro(a), Não informado, CPF 382.973.535-91, residência e domicílio em	R\$ ()	REURB-S	Legitimação Fundiária
PQ 03	45	Avenida Botafogo, s/n, Sacramento, Santo Amaro/BA	Não tem	Não tem	Não Tem	124,65	64,78	Martlia do Nascimento Farias, brasileiro(a), solteiro(a), Não informado, CPF 896.278.815-20, residência e domicílio em	R\$ ()	REURB-S	Legitimação Fundiária

Praça Purificação | S/N | Centro | Santo Amaro-Ba

www.pmsantoamaro.ba.ipmbrasil.org.br/

Este documento foi assinado digitalmente por SERASA Experian
EC3D2991566A0D2208C65CF1C42A7DE8

Prefeitura Municipal de Santo Amaro

PQ 03	46	Avenida Botafogo, s/n, Sacramento, Santo Amaro/BA	Não tem	Não Tem	132,81	65,62	Maria Lina Nascimento da Silva, brasileiro(a), divorciado(a), Não informado, CPF 229.418.785-72, residência e domicílio em	R\$ ()	REURB-S	Legitimação Fundiária
PQ 03	47	Avenida Botafogo, s/n, Sacramento, Santo Amaro/BA	Não tem	Não Tem	238,61	88,54	Jacira do Carmo Santiago, brasileiro(a), solteiro(a), Não informado, CPF 352.411.875-53, residência e domicílio em	R\$ ()	REURB-S	Legitimação Fundiária
PQ 03	48	Avenida Botafogo, s/n, Sacramento, Santo Amaro/BA	Não Tem	Não Tem	81,60	44,04	Mariúcia Dias de Souza, brasileiro(a), solteiro(a), Não informado, CPF 026.650.745-08, residência e domicílio em	R\$ ()	REURB-S	Legitimação Fundiária - Propriedade de Unidade Autônoma
PQ 03	49	Avenida Botafogo, s/n, Sacramento, Santo Amaro/BA	Não tem	Não Tem	169,04	62,20	Manoel da Silva Saturnino, brasileiro(a), Não informado, CPF 681.629.015-15, casado(a) sob o regime de comunhão parcial de bens, desde 22/06/1997, com Cláudia Barreto dos Santos Saturnino, brasileiro(a), Não informado, CPF 546.214.295-15, residentes e domiciliados em	R\$ ()	REURB-S	Legitimação Fundiária - Propriedade Autônoma em Condomínio Urbano Simples
PQ 03	50	#REF!	Não Tem	Não Tem	43,17	33,22	Maria Angela Zeferino de Franca, brasileiro(a), viúvo(a), Não informado, CPF 449608165-20, residência e domicílio em	R\$ ()	REURB-S	Legitimação Fundiária - Propriedade Autônoma em Condomínio Urbano Simples

Praça Purificação | S/N | Centro | Santo Amaro-Ba

www.pmsantoamaro.ba.ipmbrasil.org.br/

Este documento foi assinado digitalmente por SERASA Experian
EC3D2991566A0D2208C65CF1C42A7DE8

Prefeitura Municipal de Santo Amaro

PQ 03	51	Avenida Botafogo, s/n, Sacramento, Santo Amaro/BA	Não tem	Não Tem	47,60	33,75	Roseane Santana, brasileiro(a), Não informado, CPF 010.763.855-08, casado(a) sob o regime de comunhão parcial de bens, desde 18/06/2024, com Leandro da Silva de Souza, brasileiro(a), Não informado, CPF 026.908.495-93, residentes e domiciliados em	R\$ ()	REURB-S	Legitimação Fundiária
PQ 03	52	Avenida Botafogo, s/n, Sacramento, Santo Amaro/BA	Não tem	Não Tem	95,85	45,15	Ana Cristina Moura dos Santos Santana, brasileiro(a), Não informado, CPF 011.032.365-39, casado(a) sob o regime de comunhão parcial de bens, desde 11/12/2008, com Luis Fernando da Silva Santana, brasileiro(a), Não informado, CPF 576.150.105-23, residentes e domiciliados em	R\$ ()	REURB-S	Legitimação Fundiária
PQ 03	53	Avenida Botafogo, s/n, Sacramento, Santo Amaro/BA	Não tem	Não Tem	79,15	43,68	Proprietário antigo: Ocupante de lote será identificado posteriormente. Ocupante atual não identificado; futuro(a) proprietário(a) será oportunamente citado na matrícula quando do envio de lista complementar de beneficiário(a).	R\$ ()	REURB-S	não foi outorgado direito
PQ 03	54	Avenida Botafogo, s/n, Sacramento, Santo Amaro/BA	Não tem	Não Tem	95,07	44,95	Elisama Machado de Souza, brasileiro(a), Não informado, CPF 502.549.955-00, casado(a) sob o regime de comunhão parcial de bens, desde 13/10/1988, com Felinto Marques de Souza, brasileiro(a), Não informado, CPF 316.178.245-34, residentes e domiciliados em	R\$ ()	REURB-S	Legitimação Fundiária
PQ 03	55	Avenida Botafogo, s/n, Sacramento, Santo Amaro/BA	Não tem	Não Tem	90,60	43,49	Proprietário antigo: Ocupante de lote será identificado posteriormente. Ocupante atual não identificado; futuro(a) proprietário(a) será oportunamente citado na matrícula quando do envio de lista complementar de beneficiário(a).	R\$ ()	REURB-S	não foi outorgado direito

Praça Purificação | S/N | Centro | Santo Amaro-Ba

www.pmsantoamaro.ba.ipmbrasil.org.br/

Este documento foi assinado digitalmente por SERASA Experian
EC3D2991566A0D2208C65CF1C42A7DE8

Prefeitura Municipal de Santo Amaro

PQ 03	56	Avenida Botafogo, s/n, Sacramento, Santo Amaro/BA	Não tem	Não Tem	61,26	39,03	Maria Aparecida dos Santos de Santana, brasileiro(a), Não informado, CPF 024.265.855-52, casado(a) sob o regime de comunhão parcial de bens, desde 25/07/2013, com Edivaldo Placido de Santana, brasileiro(a), Não informado, CPF 113.838.285-04, residentes e domiciliados em	R\$ (REURB-S	Legitimação Fundiária
PQ 03	57	Avenida Botafogo, s/n, Sacramento, Santo Amaro/BA	Não tem	Não Tem	47,77	34,24	Rosilene Silva Rocha, brasileiro(a), divorciado(a), Não informado, CPF 589.088.897-87, residência e domicílio em	R\$ (REURB-S	Legitimação Fundiária
PQ 03	58	Avenida Botafogo, s/n, Sacramento, Santo Amaro/BA	Não tem	Não Tem	72,22	42,00	José Carlos de Jesus Santa Rita, brasileiro(a), solteiro(a), Não informado, CPF 502.557.035-20, residência e domicílio em	R\$ (REURB-S	Legitimação Fundiária
PQ 03	59	Avenida Botafogo, s/n, Sacramento, Santo Amaro/BA	Não tem	Não Tem	62,58	47,47	Isabel Crisina de Jesus Macêdo, brasileiro(a), Não informado, CPF 413.435.905-82, casado(a) sob o regime de comunhão parcial de bens, desde 20/06/2008, com Jose Maria Teixeira de Macedo, brasileiro, Não informado, CPF 296.827.705-72, residentes e domiciliados em	R\$ (REURB-S	Legitimação Fundiária - Propriedade de Unidade Autônoma
PQ 03	60	Avenida Botafogo, s/n, Sacramento, Santo Amaro/BA	Não tem	Não Tem	84,66	40,82	José Carlos dos Santos Jerônimo, brasileiro(a), Não informado, CPF 508.676.285-53, casado(a) sob o regime de comunhão parcial de bens, desde 29/05/2009, com Eveline Santos de Jesus Jerônimo, brasileiro(a), Não informado, CPF 034.530.405-54, residentes e domiciliados em	R\$ (REURB-S	Legitimação Fundiária

Praça Purificação | S/N | Centro | Santo Amaro-Ba

www.pmsantoamaro.ba.ipmbrasil.org.br/

Este documento foi assinado digitalmente por SERASA Experian
EC3D2991566A0D2208C65CF1C42A7DE8

Prefeitura Municipal de Santo Amaro

PQ 03	61	Avenida Botafogo, s/n, Sacramento, Santo Amaro/BA	Não tem	Não Tem	65,11	39,47	Geane Martins Mota, brasileiro(a), divorciado(a), Não informado, CPF 959.595.135-87, residência e domicílio em	RS ()	REURB-S	Legitimação Fundiária
PQ 03	62	Avenida Botafogo, s/n, Sacramento, Santo Amaro/BA	Não tem	Não Tem	70,11	42,03	Marlene Ferreira Tavares, brasileiro(a), solteiro(a), Não informado, CPF 003.852.615-86, residência e domicílio em	RS ()	REURB-S	Legitimação Fundiária
PQ 03	63	Avenida Botafogo, s/n, Sacramento, Santo Amaro/BA	Não tem	Não Tem	70,74	42,08	Cleide Ferreira Gonçalves, brasileiro(a), solteiro(a), Não informado, CPF 981.660.185-00, residência e domicílio em	RS ()	REURB-S	Legitimação Fundiária
PQ 03	64	Avenida Botafogo, s/n, Sacramento, Santo Amaro/BA	Não tem	Não Tem	89,05	44,46	Marlene Lima da Cruz Barros, brasileiro(a), solteiro(a), Não informado, CPF 627.226.625-15, residência e domicílio em	RS ()	REURB-S	Legitimação Fundiária
PQ 03	65	Avenida Botafogo, s/n, Sacramento, Santo Amaro/BA	Não tem	Não Tem	109,32	47,91	Juarez Rocha, brasileiro(a), solteiro(a), Não informado, CPF 864.538.585-68, residência e domicílio em	RS ()	REURB-S	Legitimação Fundiária

Praça Purificação | S/N | Centro | Santo Amaro-Ba

www.pmsantoamaro.ba.ipmbrasil.org.br/

Este documento foi assinado digitalmente por SERASA Experian
EC3D2991566A0D2208C65CF1C42A7DE8

Prefeitura Municipal de Santo Amaro

PQ 03	66	Avenida Botafogo, s/n, Sacramento, Santo Amaro/BA	Não tem	Não Tem	112,71	47,33	Normizia de Amorim Conceição, brasileiro(a), viúvo(a), Não informado, CPF 599825005-20, residência e domicílio em	R\$ (REURB-S	Legitimação Fundiária
PQ 03	67	Avenida Botafogo, s/n, Sacramento, Santo Amaro/BA	Não Tem	Não Tem	49,82	31,78	Jucimaria Machado dos Santos, brasileiro(a), solteiro(a), Não informado, CPF 945826295-04, residência e domicílio em	R\$ (REURB-S	Legitimação Fundiária - Propriedade de Unidade Autônoma
PQ 03	68	Avenida Botafogo, s/n, Sacramento, Santo Amaro/BA	Não tem	Não Tem	79,15	44,53	Laudelina Amancio Santos, brasileiro(a), viúvo(a), Não informado, CPF 436.491.225-53, residência e domicílio em	R\$ (REURB-S	Legitimação Fundiária - Propriedade de Unidade Autônoma
PQ 03	69	Avenida Botafogo, s/n, Sacramento, Santo Amaro/BA	Não tem	Não Tem	79,69	43,33	Isabel Rainha Oliveira dos Santos, brasileiro(a), casado(a), Não informado, CPF 017.982.735-94, convivente em união estável com Marcelo Silva de Oliveira, brasileiro(a), Não informado, casado(a), CPF 991.053.195-91, residentes e domiciliados em	R\$ (REURB-S	Legitimação Fundiária - Propriedade Autônoma em Condomínio Urbano Simples
PQ 03	70	Avenida Botafogo, s/n, Sacramento, Santo Amaro/BA	Não tem	Não Tem	87,84	44,75	Fabricio Gomes Oliveira dos Santos, brasileiro(a), solteiro(a), Não informado, CPF 088.716.935-07, residência e domicílio em	R\$ (REURB-S	Legitimação Fundiária - Propriedade de Unidade Autônoma

Praça Purificação | S/N | Centro | Santo Amaro-Ba

www.pmsantoamaro.ba.ipmbrasil.org.br/

Este documento foi assinado digitalmente por SERASA Experian
EC3D2991566A0D2208C65CF1C42A7DE8

Prefeitura Municipal de Santo Amaro

PQ 03	71	Avenida Botafogo, s/n, Sacramento, Santo Amaro/BA	Não tem	Não Tem	34,47	39,11	Lidiane do Carmo Santiago, brasileiro(a), solteiro(a), Não informado, CPF 006.135.045-28, residência e domicílio em	R\$ ()	REURB-S	Legitimação Fundiária
PQ 03	72	Avenida Botafogo, s/n, Sacramento, Santo Amaro/BA	Não tem	Não Tem	67,32	40,23	Rosa Maria Oliveira da Silva, brasileiro(a), divorciado(a), Não informado, CPF 326.429.705-15, residência e domicílio em	R\$ ()	REURB-S	Legitimação Fundiária
PQ 03	73	Avenida Botafogo, s/n, Sacramento, Santo Amaro/BA	Não tem	Não Tem	125,76	60,52	Maria Evangelista Santana, brasileiro(a), solteiro(a), Não informado, CPF 863.155.155-41, residência e domicílio em	R\$ ()	REURB-S	Legitimação Fundiária
PQ 03	74	Avenida Botafogo, s/n, Sacramento, Santo Amaro/BA	Não tem	Não Tem	90,00	44,85	Francisco Nelson Gonçalves de Assis, brasileiro(a), solteiro(a), Não informado, CPF 006.765.255-18, residência e domicílio em	R\$ ()	REURB-S	Legitimação Fundiária
PQ 03	75	Avenida Botafogo, s/n, Sacramento, Santo Amaro/BA	Não tem	Não Tem	64,36	38,60	Rosaldo da Silva Ramos, brasileiro(a), solteiro(a), Não informado, CPF 542.850.545-15, residência e domicílio em	R\$ ()	REURB-S	Legitimação Fundiária

Praça Purificação | S/N | Centro | Santo Amaro-Ba

www.pmsantoamaro.ba.ipmbrasil.org.br/

Este documento foi assinado digitalmente por SERASA Experian
EC3D2991566A0D2208C65CF1C42A7DE8

Prefeitura Municipal de Santo Amaro

PQ 03	76	Avenida Botafogo, s/n, Sacramento, Santo Amaro/BA	Não tem	Não Tem	105,49	50,95	Everaldo dos Santos Telles, brasileiro(a), solteiro(a), Não informado, CPF 027.974.115-44, residência e domicílio em	R\$ ()	REURB-S	Legitimação Fundiária
PQ 03	77	Avenida Botafogo, s/n, Sacramento, Santo Amaro/BA	Não Tem	Não Tem	101,07	45,74	Darlany Santiago de Oliveira Souza, brasileiro(a), Não informado, CPF 031.376.655-07, casado(a) sob o regime de comunhão parcial de bens, desde 13/03/2012, com Emerson Neves de Souza, brasileiro(a), Não informado, CPF 008.043.585-83, residentes e domiciliados em	R\$ ()	REURB-S	Legitimação Fundiária - Propriedade de Unidade Autônoma
PQ 03	78	Avenida Botafogo, s/n, Sacramento, Santo Amaro/BA	Não tem	Não Tem	47,11	31,32	Proprietário antigo: Ocupante de lote será identificado posteriormente. Ocupante atual não identificado; futuro(a) proprietário(a) será oportunamente citado na matrícula quando do envio de lista complementar de beneficiário(a).	R\$ ()	REURB-S	não foi outorgado direito
PQ 04	01	Rua Deoclécio Menezes, s/n, Sacramento, Santo Amaro/BA	Não tem	Não Tem	59,33	32,29	Proprietário antigo: Ocupante de lote será identificado posteriormente. Ocupante atual não identificado; futuro(a) proprietário(a) será oportunamente citado na matrícula quando do envio de lista complementar de beneficiário(a).	R\$ ()	REURB-S	não foi outorgado direito
PQ 04	02	Rua Deoclécio Menezes, s/n, Sacramento, Santo Amaro/BA	Não tem	Não Tem	70,19	34,46	Edmilson Paim dos Santos, brasileiro(a), solteiro(a), Não informado, CPF 664.417.215-04, residência e domicílio em	R\$ ()	REURB-S	Legitimação Fundiária

Praça Purificação | S/N | Centro | Santo Amaro-Ba

www.pmsantoamaro.ba.ipmbrasil.org.br/

Este documento foi assinado digitalmente por SERASA Experian
EC3D2991566A0D2208C65CF1C42A7DE8

Prefeitura Municipal de Santo Amaro

PQ 04	03	Rua Asclepiades de Menezes, s/n, Sacramento, Santo Amaro/BA	Não tem	Não Tem	99,41	46,70	Regina Lúcia Ferreira Barbosa, brasileiro(a), divorciado(a), Não informado, CPF 464.892.745-15, residência e domicílio em	R\$ ()	REURB-S	Legitimação Fundiária
PQ 04	04	Rua Asclepiades de Menezes, s/n, Sacramento, Santo Amaro/BA	Não tem	Não Tem	89,45	45,32	Jonas da Trindade, brasileiro(a), solteiro(a), Não informado, CPF 079.920.045-72, residência e domicílio em	R\$ ()	REURB-S	Legitimação Fundiária
PQ 04	05	Rua Asclepiades de Menezes, s/n, Sacramento, Santo Amaro/BA	Não tem	Não Tem	177,95	74,98	Proprietário antigo: Ocupante de lote será identificado posteriormente. Ocupante atual não identificado; futuro(a) proprietário(a) será oportunamente citado na matrícula quando do envio de lista complementar de beneficiário(a).	R\$ ()	REURB-S	não foi outorgado direito
PQ 04	06	Rua Asclepiades de Menezes, s/n, Sacramento, Santo Amaro/BA	Não tem	Não Tem	151,89	73,01	Ana Maria Assis de Oliveira, brasileiro(a), solteiro(a), Não informado, CPF 827.120.345-20, residência e domicílio em	R\$ ()	REURB-S	Legitimação Fundiária
PQ 04	07	Rua Asclepiades de Menezes, s/n, Sacramento, Santo Amaro/BA	Não tem	Não Tem	174,60	73,55	Margarida Santos do Nascimento, brasileiro(a), viúvo(a), Não informado, CPF 451.919.055-04, residência e domicílio em	R\$ ()	REURB-S	Legitimação Fundiária

Praça Purificação | S/N | Centro | Santo Amaro-Ba

www.pmsantoamaro.ba.ipmbrasil.org.br/

Este documento foi assinado digitalmente por SERASA Experian
EC3D2991566A0D2208C65CF1C42A7DE8

Prefeitura Municipal de Santo Amaro

PQ 04	08	Rua Asclepiades de Menezes, s/n, Sacramento, Santo Amaro/BA	Não tem	Não Tem	142,11	71,00	Débora Alves de Jesus, brasileiro(a), solteiro(a), Não informado, CPF 045.576.055-16, residência e domicílio em	R\$ ()	REURB-S	Legitimação Fundiária
PQ 04	09	Rua Asclepiades de Menezes, s/n, Sacramento, Santo Amaro/BA	Não tem	Não Tem	171,44	72,75	Everaldo da Paixão dos Santos, brasileiro(a), solteiro(a), Não informado, CPF 004.067.495-90, residência e domicílio em	R\$ ()	REURB-S	Legitimação Fundiária
PQ 04	10	Rua Asclepiades de Menezes, s/n, Sacramento, Santo Amaro/BA	Não tem	Não Tem	170,83	72,93	Benedita Augusta Sehtini de Brito, brasileiro(a), viúvo(a), Não informado, CPF 168.672.115-34, residência e domicílio em	R\$ ()	REURB-S	Legitimação Fundiária
PQ 04	11	Rua Asclepiades de Menezes, s/n, Sacramento, Santo Amaro/BA	Não tem	Não Tem	172,52	72,69	Eliana Maria Teixeira de Almeida, brasileiro(a), solteiro(a), Não informado, CPF 055.265.275-06, residência e domicílio em	R\$ ()	REURB-S	Legitimação Fundiária
PQ 04	12	Rua Asclepiades de Menezes, s/n, Sacramento, Santo Amaro/BA	Não tem	Não Tem	213,42	70,68	Jailson Bacellar Marcello, brasileiro(a), solteiro(a), Não informado, CPF 275.856.115-87, residência e domicílio em	R\$ ()	REURB-S	Legitimação Fundiária

Praça Purificação | S/N | Centro | Santo Amaro-Ba

www.pmsantoamaro.ba.ipmbrasil.org.br/

Este documento foi assinado digitalmente por SERASA Experian
EC3D2991566A0D2208C65CF1C42A7DE8

Prefeitura Municipal de Santo Amaro

PQ 04	13	Rua Asclepiades de Menezes, s/n, Sacramento, Santo Amaro/BA	Não tem	Não tem	139,48	56,62	Maria das Graças Correia Moreira, brasileiro(a), solteiro(a), Não informado, CPF 543.738.085-20, convivente em união estável com Aprígio da Silva Filho, brasileiro(a), Não informado, solteiro(a), CPF 643.620.195-53, residentes e domiciliados em	R\$ ()	REURB-S	Legitimação Fundiária
PQ 04	14	Rua Asclepiades de Menezes, s/n, Sacramento, Santo Amaro/BA	Não tem	Não tem	156,76	61,24	Proprietário antigo: Ocupante de lote será identificado posteriormente. Ocupante atual não identificado; futuro(a) proprietário(a) será oportunamente citado na matrícula quando do envio de lista complementar de beneficiário(a).	R\$ ()	REURB-S	não foi outorgado direito
PQ 04	15	Rua Asclepiades de Menezes, s/n, Sacramento, Santo Amaro/BA	Não tem	Não tem	114,88	55,92	Valteci Ribeiro Santana, brasileiro(a), solteiro(a), Não informado, CPF 889.670.775-72, residência e domicílio em	R\$ ()	REURB-S	Legitimação Fundiária - Propriedade Autônoma em Condomínio Urbano Simples
PQ 04	16	Rua Asclepiades de Menezes, s/n, Sacramento, Santo Amaro/BA	Não tem	Não tem	109,36	50,36	Proprietário antigo: Ocupante de lote será identificado posteriormente. Ocupante atual não identificado; futuro(a) proprietário(a) será oportunamente citado na matrícula quando do envio de lista complementar de beneficiário(a).	R\$ ()	REURB-S	não foi outorgado direito
PQ 04	17	Rua Asclepiades de Menezes, s/n, Sacramento, Santo Amaro/BA	Não tem	Não tem	118,36	48,91	Tamara Cristina Araponga Paiva Dantas, brasileiro(a), solteiro(a), Não informado, CPF 289.642.925-53, residência e domicílio em	R\$ ()	REURB-S	Legitimação Fundiária

Praça Purificação | S/N | Centro | Santo Amaro-Ba

www.pmsantoamaro.ba.ipmbrasil.org.br/

Este documento foi assinado digitalmente por SERASA Experian
EC3D2991566A0D2208C65CF1C42A7DE8

Prefeitura Municipal de Santo Amaro

PQ 04	18	Rua Asclepiades de Menezes, s/n, Sacramento, Santo Amaro/BA	Não tem	Não Tem	66,16	43,46	Proprietário antigo: Ocupante de lote será identificado posteriormente. Ocupante atual não identificado; futuro(a) proprietário(a) será oportunamente citado na matrícula quando do envio de lista complementar de beneficiário(a).	R\$ ()	REURB-S	não foi outorgado direito
PQ 04	19	Rua Asclepiades de Menezes, s/n, Sacramento, Santo Amaro/BA	Não tem	Não Tem	77,76	43,93	Proprietário antigo: Ocupante de lote será identificado posteriormente. Ocupante atual não identificado; futuro(a) proprietário(a) será oportunamente citado na matrícula quando do envio de lista complementar de beneficiário(a).	R\$ ()	REURB-S	não foi outorgado direito
PQ 04	20	Rua Asclepiades de Menezes, s/n, Sacramento, Santo Amaro/BA	Não tem	Não Tem	134,99	50,28	Cacilda Araújo Machado, brasileiro(a), solteiro(a), Não informado, CPF 005.124.815-80, residência e domicílio em	R\$ ()	REURB-S	Legitimação Fundiária
PQ 04	21	Rua Asclepiades de Menezes, s/n, Sacramento, Santo Amaro/BA	Não tem	Não Tem	93,10	44,10	Marcia Oliveira Vieira, brasileiro(a), solteiro(a), Não informado, CPF 852.028.945-20, residência e domicílio em	R\$ ()	REURB-S	Legitimação Fundiária
PQ 04	22	Rua Asclepiades de Menezes, s/n, Sacramento, Santo Amaro/BA	Não tem	Não Tem	79,79	37,82	Proprietário antigo: Ocupante de lote será identificado posteriormente. Ocupante atual não identificado; futuro(a) proprietário(a) será oportunamente citado na matrícula quando do envio de lista complementar de beneficiário(a).	R\$ ()	REURB-S	não foi outorgado direito

Praça Purificação | S/N | Centro | Santo Amaro-Ba

www.pmsantoamaro.ba.ipmbrasil.org.br/

Este documento foi assinado digitalmente por SERASA Experian
EC3D2991566A0D2208C65CF1C42A7DE8

Prefeitura Municipal de Santo Amaro

PQ 04	23	Rua Asclepiades de Menezes, s/n, Sacramento, Santo Amaro/BA	Não tem	Não tem	26,26	21,22	Edna Pascoal de Jesus, brasileiro(a), solteiro(a), Não informado, CPF 643.828.855-15, residência e domicílio em	R\$ ()	REURB-S	Legitimação Fundiária
PQ 04	24	Rua Asclepiades de Menezes, s/n, Sacramento, Santo Amaro/BA	Não tem	Não tem	659,79	110,92	Gilmar do Carmo, brasileiro(a), solteiro(a), Não informado, CPF 021.508.745-39, residência e domicílio em	R\$ ()	REURB-S	Legitimação Fundiária
PQ 04	25	Rua Asclepiades de Menezes, s/n, Sacramento, Santo Amaro/BA	Não tem	Não tem	99,53	47,65	Maria José do Carmo, brasileiro(a), solteiro(a), Não informado, CPF 326.529.845-00, residência e domicílio em	R\$ ()	REURB-S	Legitimação Fundiária
PQ 04	26	Rua Asclepiades de Menezes, s/n, Sacramento, Santo Amaro/BA	Não tem	Não tem	87,65	46,69	Proprietário antigo: Ocupante de lote será identificado posteriormente. Ocupante atual não identificado; futuro(a) proprietário(a) será oportunamente citado na matrícula quando do envio de lista complementar de beneficiário(a).	R\$ ()	REURB-S	não foi outorgado direito
PQ 04	27	Rua Asclepiades de Menezes, s/n, Sacramento, Santo Amaro/BA	Não tem	Não tem	104,14	50,74	Proprietário antigo: Ocupante de lote será identificado posteriormente. Ocupante atual não identificado; futuro(a) proprietário(a) será oportunamente citado na matrícula quando do envio de lista complementar de beneficiário(a).	R\$ ()	REURB-S	não foi outorgado direito

Praça Purificação | S/N | Centro | Santo Amaro-Ba

www.pmsantoamaro.ba.ipmbrasil.org.br/

Este documento foi assinado digitalmente por SERASA Experian
EC3D2991566A0D2208C65CF1C42A7DE8

Prefeitura Municipal de Santo Amaro

PQ 04	28	Rua Asclepiades de Menezes, s/n, Sacramento, Santo Amaro/BA	Não tem	Não Tem	115,98	65,43	Augusta Franco de Oliveira, brasileiro(a), viúvo(a), Não informado, CPF 650.322.765-53, residência e domicílio em	R\$ ()	REURB-S	Legitimação Fundiária - Propriedade Autônoma em Condomínio Urbano Simples
PQ 04	29	Rua Asclepiades de Menezes, s/n, Sacramento, Santo Amaro/BA	Não tem	Não Tem	77,99	46,94	Proprietário antigo: Ocupante de lote será identificado posteriormente. Ocupante atual não identificado; futuro(a) proprietário(a) será oportunamente citado na matrícula quando do envio de lista complementar de beneficiário(a).	R\$ ()	REURB-S	não foi outorgado direito
PQ 04	30	Rua Asclepiades de Menezes, s/n, Sacramento, Santo Amaro/BA	Não tem	Não Tem	48,83	27,96	Barbara Conceição do Espírito Santo, brasileiro(a), divorciado(a), Não informado, CPF 017.981.285-86, residência e domicílio em	R\$ ()	REURB-S	Legitimação Fundiária
PQ 04	31	Rua Asclepiades de Menezes, s/n, Sacramento, Santo Amaro/BA	Não tem	Não Tem	118,82	57,74	Proprietário antigo: Ocupante de lote será identificado posteriormente. Ocupante atual não identificado; futuro(a) proprietário(a) será oportunamente citado na matrícula quando do envio de lista complementar de beneficiário(a).	R\$ ()	REURB-S	não foi outorgado direito
PQ 04	32	Rua Asclepiades de Menezes, s/n, Sacramento, Santo Amaro/BA	Não tem	Não Tem	120,74	58,90	Proprietário antigo: Ocupante de lote será identificado posteriormente. Ocupante atual não identificado; futuro(a) proprietário(a) será oportunamente citado na matrícula quando do envio de lista complementar de beneficiário(a).	R\$ ()	REURB-S	não foi outorgado direito

Praça Purificação | S/N | Centro | Santo Amaro-Ba

www.pmsantoamaro.ba.ipmbrasil.org.br/

Este documento foi assinado digitalmente por SERASA Experian
EC3D2991566A0D2208C65CF1C42A7DE8

Prefeitura Municipal de Santo Amaro

PQ 04	33	Rua Asclepiades de Menezes, s/n, Sacramento, Santo Amaro/BA	Não tem	Não tem	131,72	61,21	Camila Pereira de Queiroz, brasileiro(a), solteiro(a), Não informado, CPF 074.609.495-74, residência e domicílio em	R\$ ()	REURB-S	Legitimação Fundiária
PQ 04	34A	Rua Asclepiades de Menezes, s/n, Sacramento, Santo Amaro/BA	Não tem	Não tem	#REF!	64,80	Lenilides Amancio Santos, brasileiro(a), solteiro(a), Não informado, CPF 928.059.065-00, residência e domicílio em	R\$ ()	REURB-S	Legitimação Fundiária
PQ 04	35	Rua Asclepiades de Menezes, s/n, Sacramento, Santo Amaro/BA	Não tem	Não tem	149,58	56,37	Sérgio Luiz de Jesús Costa, brasileiro(a), solteiro(a), Não informado, CPF 586.535.385-34, residência e domicílio em	R\$ ()	REURB-S	Legitimação Fundiária
PQ 04	36	Rua Asclepiades de Menezes, s/n, Sacramento, Santo Amaro/BA	Não tem	Não tem	140,20	56,37	Luzinete Maria de Amorim, brasileiro(a), solteiro(a), Não informado, CPF 232.593.614-72, residência e domicílio em	R\$ ()	REURB-S	Legitimação Fundiária
PQ 04	37	Rua Asclepiades de Menezes, s/n, Sacramento, Santo Amaro/BA	Não tem	Não tem	103,49	54,75	Proprietário antigo: Ocupante de lote será identificado posteriormente. Ocupante atual não oportunamente citado na matrícula quando do envio de lista complementar de beneficiário(a).	R\$ ()	REURB-S	não foi outorgado direito

Praça Purificação | S/N | Centro | Santo Amaro-Ba

www.pmsantoamaro.ba.ipmbrasil.org.br/

Este documento foi assinado digitalmente por SERASA Experian
EC3D2991566A0D2208C65CF1C42A7DE8

Prefeitura Municipal de Santo Amaro

PQ 04	38	Rua Asclepiades de Menezes, s/n, Sacramento, Santo Amaro/BA	Não tem	Não tem	119,74	55,30	José Carlos Ferreira de Santana, brasileiro(a), solteiro(a), Não informado, CPF 981.259.745-04, residência e domicílio em	R\$ ()	REURB-S	Legitimação Fundiária
PQ 04	39	Rua Asclepiades de Menezes, s/n, Sacramento, Santo Amaro/BA	Não tem	Não tem	238,22	66,89	Proprietário antigo: Ocupante de lote será identificado posteriormente. Ocupante atual não identificado; futuro(a) proprietário(a) será oportunamente citado na matrícula quando do envio de lista complementar de beneficiário(a).	R\$ ()	REURB-S	não foi outorgado direito
PQ 04	40	Rua Asclepiades de Menezes, s/n, Sacramento, Santo Amaro/BA	Não tem	Não tem	130,60	57,15	Proprietário antigo: Ocupante de lote será identificado posteriormente. Ocupante atual não identificado; futuro(a) proprietário(a) será oportunamente citado na matrícula quando do envio de lista complementar de beneficiário(a).	R\$ ()	REURB-S	não foi outorgado direito
PQ 04	41	Rua Asclepiades de Menezes, s/n, Sacramento, Santo Amaro/BA	Não tem	Não tem	103,46	52,72	Lindinalva Pereira da Rocha, brasileiro(a), solteiro(a), Não informado, CPF 935.788.655-91, residência e domicílio em	R\$ ()	REURB-S	Legitimação Fundiária
PQ 04	42	Rua Asclepiades de Menezes, s/n, Sacramento, Santo Amaro/BA	Não tem	Não tem	159,78	58,13	José Roberto Rocha dos Santos, brasileiro(a), Não informado, CPF 542.850.705-53, casado(a) sob o regime de comunhão parcial de bens, desde 20/12/1990, com Amélia Verônica Pinheiro dos Santos, brasileiro(a), Não informado, CPF 805.806.375-49, residentes e domiciliados em	R\$ ()	REURB-S	Legitimação Fundiária

Praça Purificação | S/N | Centro | Santo Amaro-Ba

www.pmsantoamaro.ba.ipmbrasil.org.br/

Este documento foi assinado digitalmente por SERASA Experian
EC3D2991566A0D2208C65CF1C42A7DE8

Prefeitura Municipal de Santo Amaro

PQ 04	44	Rua Asclepiades de Menezes, s/n, Sacramento, Santo Amaro/BA	Não tem	Não tem	84,65	55,12	José Conceição Mendes da Cruz, brasileiro(a), solteiro(a), Não informado, CPF 090.695.425-87, residência e domicílio em	R\$ ()	REURB-S	Legitimação Fundiária
PQ 04	45	Rua Asclepiades de Menezes, s/n, Sacramento, Santo Amaro/BA	Não tem	Não tem	75,12	53,24	Telma da Anunciação Mendes Andrade, brasileiro(a), Não informado, CPF 012.322.765-88, casado(a) sob o regime de comunhão parcial de bens, desde 42251, com Edson Andrade, brasileiro(a), Não informado, CPF 488.103.555-04, residentes e domiciliados em	R\$ ()	REURB-S	Legitimação Fundiária - Propriedade de Unidade Autônoma
PQ 04	46	Rua Asclepiades de Menezes, s/n, Sacramento, Santo Amaro/BA	Não tem	Não tem	147,14	59,34	Proprietário antigo: Ocupante de lote será identificado posteriormente. Ocupante atual não identificado; futuro(a) proprietário(a) será oportunamente citado na matrícula quando do envio de lista complementar de beneficiário(a).	R\$ ()	REURB-S	não foi outorgado direito
PQ 04	47	Rua Asclepiades de Menezes, s/n, Sacramento, Santo Amaro/BA	Não tem	Não tem	55,19	30,31	Maria da Penha Macêdo, brasileiro(a), solteiro(a), Não informado, CPF 650.363.105-78, residência e domicílio em	R\$ ()	REURB-S	Legitimação Fundiária
PQ 04	48	Rua Deoclécio Menezes, s/n, Sacramento, Santo Amaro/BA	Não tem	Não tem	36,76	24,26	Proprietário antigo: Ocupante de lote será identificado posteriormente. Ocupante atual não identificado; futuro(a) proprietário(a) será oportunamente citado na matrícula quando do envio de lista complementar de beneficiário(a).	R\$ ()	REURB-S	não foi outorgado direito

Praça Purificação | S/N | Centro | Santo Amaro-Ba

www.pmsantoamaro.ba.ipmbrasil.org.br/

Este documento foi assinado digitalmente por SERASA Experian
EC3D2991566A0D2208C65CF1C42A7DE8

Prefeitura Municipal de Santo Amaro

PQ 04	49	Rua Deoclécio Menezes, s/n, Sacramento, Santo Amaro/BA	Não tem	Não Tem	47,23	27,95	Roqueia Calmon Peixoto, brasileiro(a), Não informado, CPF 315.971.575-20, casado(a) sob o regime de comunhão parcial de bens, desde 17/12/1987, com Jorge Luiz Peixoto, brasileiro(a), Não informado, CPF 175.994.235-91, residentes e domiciliados em	R\$ ()	REURB-S	Legitimação Fundiária
PQ 04	50	Rua Deoclécio Menezes, s/n, Sacramento, Santo Amaro/BA	Não tem	Não Tem	34,35	23,47	Proprietário antigo: Ocupante de lote será identificado posteriormente. Ocupante atual não identificado; futuro(a) proprietário(a) será oportunamente citado na matrícula quando do envio de lista complementar de beneficiário(a).	R\$ ()	REURB-S	não foi outorgado direito
PQ 04	51	Rua Deoclécio Menezes, s/n, Sacramento, Santo Amaro/BA	Não Tem	Não Tem	65,85	33,94	Proprietário antigo: Ocupante de lote será identificado posteriormente. Ocupante atual não identificado; futuro(a) proprietário(a) será oportunamente citado na matrícula quando do envio de lista complementar de beneficiário(a).	R\$ ()	REURB-S	não foi outorgado direito
PQ 04	52	Travessa do Botafogo, s/n, Sacramento, Santo Amaro/BA	Não tem	Não Tem	51,48	30,75	Edmilson de Almeida Santos, brasileiro(a), Não informado, CPF 384.106.055-20, casado(a) sob o regime de comunhão parcial de bens, desde 25/02/1982, com Teresa Pereira dos Santos, brasileiro(a), Não informado, CPF 546.213.485-15, residentes e domiciliados em	R\$ ()	REURB-S	Legitimação Fundiária
PQ 04	53	Travessa do Botafogo, s/n, Sacramento, Santo Amaro/BA	Não tem	Não Tem	85,97	58,28	Cremilda Braz dos Reis, brasileiro(a), solteiro(a), Não informado, CPF 197.074.955-53, residência e domicílio em	R\$ ()	REURB-S	Legitimação Fundiária

Praça Purificação | S/N | Centro | Santo Amaro-Ba

www.pmsantoamaro.ba.ipmbrasil.org.br/

Este documento foi assinado digitalmente por SERASA Experian
EC3D2991566A0D2208C65CF1C42A7DE8

Prefeitura Municipal de Santo Amaro

PQ 04	54	Travessa do Botafogo, s/n, Sacramento, Santo Amaro/BA	Não tem	Não Tem	87,46	57,96	Joselita Silva de Santana, brasileiro(a), solteiro(a), Não informado, CPF 617.379.845-04, residência e domicílio em	R\$ ()	REURB-S	Legitimação Fundiária
PQ 04	55	Travessa do Botafogo, s/n, Sacramento, Santo Amaro/BA	Não tem	Não Tem	86,69	57,40	Sonia dos Santos Silva, brasileiro(a), solteiro(a), Não informado, CPF 028.740.845-06, residência e domicílio em	R\$ ()	REURB-S	Legitimação Fundiária
PQ 04	57	Travessa do Botafogo, s/n, Sacramento, Santo Amaro/BA	Não tem	Não Tem	117,69	59,61	Proprietário antigo: Ocupante de lote será identificado posteriormente. Ocupante atual não identificado; futuro(a) proprietário(a) será oportunamente citado na matrícula quando do envio de lista complementar de beneficiário(a).	R\$ ()	REURB-S	não foi outorgado direito
PQ 04	58	Travessa do Botafogo, s/n, Sacramento, Santo Amaro/BA	Não tem	Não Tem	93,57	57,84	Proprietário antigo: Ocupante de lote será identificado posteriormente. Ocupante atual não identificado; futuro(a) proprietário(a) será oportunamente citado na matrícula quando do envio de lista complementar de beneficiário(a).	R\$ ()	REURB-S	não foi outorgado direito
PQ 04	59	Travessa do Botafogo, s/n, Sacramento, Santo Amaro/BA	Não tem	Não Tem	107,23	57,14	Proprietário antigo: Ocupante de lote será identificado posteriormente. Ocupante atual não identificado; futuro(a) proprietário(a) será oportunamente citado na matrícula quando do envio de lista complementar de beneficiário(a).	R\$ ()	REURB-S	não foi outorgado direito

Praça Purificação | S/N | Centro | Santo Amaro-Ba

www.pmsantoamaro.ba.ipmbrasil.org.br/

Este documento foi assinado digitalmente por SERASA Experian
EC3D2991566A0D2208C65CF1C42A7DE8

Prefeitura Municipal de Santo Amaro

PQ 04	60	Travessa do Botafogo, s/n, Sacramento, Santo Amaro/BA	Não tem	Não Tem	97,18	56,07	Proprietário antigo: Ocupante de lote será identificado posteriormente. Ocupante atual não oportunamente citado na matrícula quando do envio de lista complementar de beneficiário(a).	R\$ ()	REURB-S	não foi outorgado direito
PQ 04	61	Travessa do Botafogo, s/n, Sacramento, Santo Amaro/BA	Não tem	Não Tem	54,15	51,86	Proprietário antigo: Ocupante de lote será identificado posteriormente. Ocupante atual não oportunamente citado na matrícula quando do envio de lista complementar de beneficiário(a).	R\$ ()	REURB-S	não foi outorgado direito
PQ 04	62	Travessa do Botafogo, s/n, Sacramento, Santo Amaro/BA	Não tem	Não Tem	69,09	51,00	Proprietário antigo: Ocupante de lote será identificado posteriormente. Ocupante atual não oportunamente citado na matrícula quando do envio de lista complementar de beneficiário(a).	R\$ ()	REURB-S	não foi outorgado direito
PQ 04	63	Travessa do Botafogo, s/n, Sacramento, Santo Amaro/BA	Não tem	Não Tem	159,43	62,82	Proprietário antigo: Ocupante de lote será identificado posteriormente. Ocupante atual não oportunamente citado na matrícula quando do envio de lista complementar de beneficiário(a).	R\$ ()	REURB-S	não foi outorgado direito
PQ 04	64	Travessa do Botafogo, s/n, Sacramento, Santo Amaro/BA	Não tem	Não Tem	136,74	61,14	Proprietário antigo: Ocupante de lote será identificado posteriormente. Ocupante atual não oportunamente citado na matrícula quando do envio de lista complementar de beneficiário(a).	R\$ ()	REURB-S	não foi outorgado direito

Praça Purificação | S/N | Centro | Santo Amaro-Ba

www.pmsantoamaro.ba.ipmbrasil.org.br/

Este documento foi assinado digitalmente por SERASA Experian
EC3D2991566A0D2208C65CF1C42A7DE8

Prefeitura Municipal de Santo Amaro

PQ 04	65	Travessa do Botafogo, s/n, Sacramento, Santo Amaro/BA	Não tem	Não Tem	118,28	59,66	Maria de Fatima Pereira Sousa, brasileiro(a), solteiro(a), Não informado, CPF 168.605.605-25, residência e domicílio em	RS ()	REURB-S	Legitimação Fundiária
PQ 04	66	Travessa do Botafogo, s/n, Sacramento, Santo Amaro/BA	Não tem	Não Tem	123,29	59,69	Proprietário antigo: Ocupante de lote será identificado posteriormente. Ocupante atual não identificado; futuro(a) proprietário(a) será oportunamente citado na matrícula quando do envio de lista complementar de beneficiário(a).	RS ()	REURB-S	não foi outorgado direito
PQ 04	67	Travessa do Botafogo, s/n, Sacramento, Santo Amaro/BA	Não tem	Não Tem	111,47	59,09	Proprietário antigo: Ocupante de lote será identificado posteriormente. Ocupante atual não identificado; futuro(a) proprietário(a) será oportunamente citado na matrícula quando do envio de lista complementar de beneficiário(a).	RS ()	REURB-S	não foi outorgado direito
PQ 04	68	Travessa do Botafogo, s/n, Sacramento, Santo Amaro/BA	Não tem	Não Tem	159,82	64,23	Proprietário antigo: Ocupante de lote será identificado posteriormente. Ocupante atual não identificado; futuro(a) proprietário(a) será oportunamente citado na matrícula quando do envio de lista complementar de beneficiário(a).	RS ()	REURB-S	não foi outorgado direito
PQ 04	69	2º Travessa Manoel Marques da Silva, 28, Sacramento, Santo Amaro/BA	Não tem	Não Tem	121,50	61,98	Proprietário antigo: Ocupante de lote será identificado posteriormente. Ocupante atual não identificado; futuro(a) proprietário(a) será oportunamente citado na matrícula quando do envio de lista complementar de beneficiário(a).	RS ()	REURB-S	não foi outorgado direito

Praça Purificação | S/N | Centro | Santo Amaro-Ba

www.pmsantoamaro.ba.ipmbrasil.org.br/

Este documento foi assinado digitalmente por SERASA Experian
EC3D2991566A0D2208C65CF1C42A7DE8

Prefeitura Municipal de Santo Amaro

PQ 04	70	Travessa do Botafogo, s/n, Sacramento, Santo Amaro/BA	Não tem	Não Tem	105,90	56,82	Proprietário antigo: Ocupante de lote será identificado posteriormente. Ocupante atual não oportunamente citado na matrícula quando do envio de lista complementar de beneficiário(a).	R\$ ()	REURB-S	não foi outorgado direito
PQ 04	71	Travessa do Botafogo, s/n, Sacramento, Santo Amaro/BA	Não tem	Não Tem	1.447,56	169,51	Proprietário antigo: Ocupante de lote será identificado posteriormente. Ocupante atual não oportunamente citado na matrícula quando do envio de lista complementar de beneficiário(a).	R\$ ()	REURB-S	não foi outorgado direito
PQ 04	72	Travessa do Botafogo, s/n, Sacramento, Santo Amaro/BA	Não tem	Não Tem	132,75	46,32	Proprietário antigo: Ocupante de lote será identificado posteriormente. Ocupante atual não oportunamente citado na matrícula quando do envio de lista complementar de beneficiário(a).	R\$ ()	REURB-S	não foi outorgado direito
PQ 04	73	Travessa do Botafogo, s/n, Sacramento, Santo Amaro/BA	Não tem	Não Tem	150,79	49,09	Maria da Purificação Silva Marques, brasileiro(a), Não informado, CPF 184.143.705-00, casado(a) sob o regime de comunhão parcial de bens, desde 16/06/1975, com José de Oliveira Marques, brasileiro(a), Não informado, CPF 139.287.165-49, residentes e domiciliados em	R\$ ()	REURB-S	Legitimação Fundiária - Propriedade de Unidade Autônoma
PQ 04	74	Rua P, s/n, Sacramento, Santo Amaro/BA	Não tem	Não Tem	103,06	44,19	Proprietário antigo: Ocupante de lote será identificado posteriormente. Ocupante atual não oportunamente citado na matrícula quando do envio de lista complementar de beneficiário(a).	R\$ ()	REURB-S	não foi outorgado direito

Praça Purificação | S/N | Centro | Santo Amaro-Ba

www.pmsantoamaro.ba.ipmbrasil.org.br/

Este documento foi assinado digitalmente por SERASA Experian
EC3D2991566A0D2208C65CF1C42A7DE8

Prefeitura Municipal de Santo Amaro

PQ 04	75	Rua P, s/n, Sacramento, Santo Amaro/BA	Não tem	Não Tem	90,13	42,51	Proprietário antigo: Ocupante de lote será identificado posteriormente. Ocupante atual não identificado; futuro(a) proprietário(a) será oportunamente citado na matrícula quando do envio de lista complementar de beneficiário(a).	R\$ ()	REURB-S	não foi outorgado direito
PQ 04	76	Rua P, s/n, Sacramento, Santo Amaro/BA	Não tem	Não Tem	98,79	43,48	Maria Augusta de Jesus, brasileiro(a), solteiro(a), Não informado, CPF 234.448.355-15, residência e domicílio em	R\$ ()	REURB-S	Legitimação Fundiária
PQ 04	77	Rua P, s/n, Sacramento, Santo Amaro/BA	Não tem	Não Tem	70,76	38,50	Proprietário antigo: Ocupante de lote será identificado posteriormente. Ocupante atual não identificado; futuro(a) proprietário(a) será oportunamente citado na matrícula quando do envio de lista complementar de beneficiário(a).	R\$ ()	REURB-S	não foi outorgado direito
PQ 04	78	Rua P, s/n, Sacramento, Santo Amaro/BA	Não tem	Não Tem	51,11	30,42	Proprietário antigo: Ocupante de lote será identificado posteriormente. Ocupante atual não identificado; futuro(a) proprietário(a) será oportunamente citado na matrícula quando do envio de lista complementar de beneficiário(a).	R\$ ()	REURB-S	não foi outorgado direito
PQ 04	79	Rua P, s/n, Sacramento, Santo Amaro/BA	Não tem	Não Tem	62,12	33,00	Proprietário antigo: Ocupante de lote será identificado posteriormente. Ocupante atual não identificado; futuro(a) proprietário(a) será oportunamente citado na matrícula quando do envio de lista complementar de beneficiário(a).	R\$ ()	REURB-S	não foi outorgado direito

Praça Purificação | S/N | Centro | Santo Amaro-Ba

www.pmsantoamaro.ba.ipmbrasil.org.br/

Este documento foi assinado digitalmente por SERASA Experian
EC3D2991566A0D2208C65CF1C42A7DE8

Prefeitura Municipal de Santo Amaro

PQ 04	80	Travessa do Botafogo, s/n, Sacramento, Santo Amaro/BA	Não tem	Não Tem	150,50	56,79	Proprietário antigo: Ocupante de lote será identificado posteriormente. Ocupante atual não oportunamente citado na matrícula quando do envio de lista complementar de beneficiário(a).	R\$ ()	REURB-S	não foi outorgado direito
PQ 04	81	Travessa do Botafogo, s/n, Sacramento, Santo Amaro/BA	Não tem	Não Tem	114,35	53,44	Proprietário antigo: Ocupante de lote será identificado posteriormente. Ocupante atual não oportunamente citado na matrícula quando do envio de lista complementar de beneficiário(a).	R\$ ()	REURB-S	não foi outorgado direito
PQ 04	82	Travessa do Botafogo, s/n, Sacramento, Santo Amaro/BA	Não tem	Não Tem	125,51	52,85	Proprietário antigo: Ocupante de lote será identificado posteriormente. Ocupante atual não oportunamente citado na matrícula quando do envio de lista complementar de beneficiário(a).	R\$ ()	REURB-S	não foi outorgado direito
PQ 04	83	Travessa do Botafogo, s/n, Sacramento, Santo Amaro/BA	Não tem	Não Tem	115,31	51,76	Proprietário antigo: Ocupante de lote será identificado posteriormente. Ocupante atual não oportunamente citado na matrícula quando do envio de lista complementar de beneficiário(a).	R\$ ()	REURB-S	não foi outorgado direito
PQ 04	84	Travessa do Botafogo, s/n, Sacramento, Santo Amaro/BA	Não tem	Não Tem	82,49	37,73	Proprietário antigo: Ocupante de lote será identificado posteriormente. Ocupante atual não oportunamente citado na matrícula quando do envio de lista complementar de beneficiário(a).	R\$ ()	REURB-S	não foi outorgado direito

Praça Purificação | S/N | Centro | Santo Amaro-Ba

www.pmsantoamaro.ba.ipmbrasil.org.br/

Este documento foi assinado digitalmente por SERASA Experian
EC3D2991566A0D2208C65CF1C42A7DE8

Prefeitura Municipal de Santo Amaro

PQ 04	85	Travessa do Botafogo, s/n, Sacramento, Santo Amaro/BA	Não tem	Não Tem	141,21	58,69	Proprietário antigo: Ocupante de lote será identificado posteriormente. Ocupante atual não identificado; futuro(a) proprietário(a) será oportunamente citado na matrícula quando do envio de lista complementar de beneficiário(a).	R\$ ()	REURB-S	não foi outorgado direito
PQ 04	86	Travessa do Botafogo, s/n, Sacramento, Santo Amaro/BA	Não tem	Não Tem	135,20	57,78	Elta Pereira da Silva, brasileiro(a), solteiro(a), Não informado, CPF 113.824.495-34, residência e domicílio em	R\$ ()	REURB-S	Legitimação Fundiária
PQ 04	87	Travessa do Botafogo, s/n, Sacramento, Santo Amaro/BA	Não tem	Não Tem	159,03	59,43	Proprietário antigo: Ocupante de lote será identificado posteriormente. Ocupante atual não identificado; futuro(a) proprietário(a) será oportunamente citado na matrícula quando do envio de lista complementar de beneficiário(a).	R\$ ()	REURB-S	não foi outorgado direito
PQ 04	88	Travessa do Botafogo, s/n, Sacramento, Santo Amaro/BA	Não tem	Não Tem	156,76	58,76	Proprietário antigo: Ocupante de lote será identificado posteriormente. Ocupante atual não identificado; futuro(a) proprietário(a) será oportunamente citado na matrícula quando do envio de lista complementar de beneficiário(a).	R\$ ()	REURB-S	não foi outorgado direito
PQ 04	89	Travessa do Botafogo, s/n, Sacramento, Santo Amaro/BA	Não tem	Não Tem	192,62	61,47	Proprietário antigo: Ocupante de lote será identificado posteriormente. Ocupante atual não identificado; futuro(a) proprietário(a) será oportunamente citado na matrícula quando do envio de lista complementar de beneficiário(a).	R\$ ()	REURB-S	não foi outorgado direito

Praça Purificação | S/N | Centro | Santo Amaro-Ba

www.pmsantoamaro.ba.ipmbrasil.org.br/

Este documento foi assinado digitalmente por SERASA Experian
EC3D2991566A0D2208C65CF1C42A7DE8

Prefeitura Municipal de Santo Amaro

PQ 04	90	Travessa do Botafogo, s/n, Sacramento, Santo Amaro/BA	Não tem	Não Tem	128,42	55,23	Ederson Lima Barros, brasileiro(a), solteiro(a), Não informado, CPF 045.157.745-06, residência e domicílio em	RS ()	REURB-S	Legitimação Fundiária
PQ 04	91	Travessa do Botafogo, s/n, Sacramento, Santo Amaro/BA	Não tem	Não Tem	139,06	54,61	Proprietário antigo: Ocupante de lote será identificado posteriormente. Ocupante atual não identificado; futuro(a) proprietário(a) será oportunamente citado na matrícula quando do envio de lista complementar de beneficiário(a).	RS ()	REURB-S	não foi outorgado direito
PQ 04	92	Travessa do Botafogo, s/n, Sacramento, Santo Amaro/BA	Não tem	Não Tem	133,73	51,89	Antônio Luis Ferreira de Oliveira, brasileiro(a), solteiro(a), Não informado, CPF 283.252.815-53, residência e domicílio em	RS ()	REURB-S	Legitimação Fundiária
PQ 04	93	Travessa do Botafogo, s/n, Sacramento, Santo Amaro/BA	Não tem	Não Tem	112,43	48,38	Proprietário antigo: Ocupante de lote será identificado posteriormente. Ocupante atual não identificado; futuro(a) proprietário(a) será oportunamente citado na matrícula quando do envio de lista complementar de beneficiário(a).	RS ()	REURB-S	não foi outorgado direito
PQ 04	94	Travessa do Botafogo, s/n, Sacramento, Santo Amaro/BA	Não tem	Não Tem	83,90	44,47	Roqueline Cerqueira Lima, brasileiro(a), solteiro(a), Não informado, CPF 499.353.305-59, residência e domicílio em	RS ()	REURB-S	Legitimação Fundiária

Praça Purificação | S/N | Centro | Santo Amaro-Ba

www.pmsantoamaro.ba.ipmbrasil.org.br/

Este documento foi assinado digitalmente por SERASA Experian
EC3D2991566A0D2208C65CF1C42A7DE8

Prefeitura Municipal de Santo Amaro

PQ 04	95	Travessa do Botafogo, s/n, Sacramento, Santo Amaro/BA	Não tem	Não Tem	91,28	45,82	Proprietário antigo: Ocupante de lote será identificado posteriormente. Ocupante atual não identificado; futuro(a) proprietário(a) será oportunamente citado na matrícula quando do envio de lista complementar de beneficiário(a).	R\$ ()	REURB-S	não foi outorgado direito
PQ 04	96	Travessa do Botafogo, s/n, Sacramento, Santo Amaro/BA	Não tem	Não Tem	90,63	42,78	Antônio Carlos Carvalho dos Santos, brasileiro(a), solteiro(a), Não informado, CPF 042.437.245-20, residência e domicílio em	R\$ ()	REURB-S	Legitimação Fundiária - Propriedade Autônoma em Condomínio Urbano Simples
PQ 04	97	Travessa do Botafogo, s/n, Sacramento, Santo Amaro/BA	Não tem	Não Tem	178,85	56,30	Proprietário antigo: Ocupante de lote será identificado posteriormente. Ocupante atual não identificado; futuro(a) proprietário(a) será oportunamente citado na matrícula quando do envio de lista complementar de beneficiário(a).	R\$ ()	REURB-S	não foi outorgado direito
PQ 04	98	Travessa do Botafogo, s/n, Sacramento, Santo Amaro/BA	Não tem	Não Tem	132,42	48,24	Proprietário antigo: Ocupante de lote será identificado posteriormente. Ocupante atual não identificado; futuro(a) proprietário(a) será oportunamente citado na matrícula quando do envio de lista complementar de beneficiário(a).	R\$ ()	REURB-S	não foi outorgado direito
PQ 04	100	Travessa do Botafogo, s/n, Sacramento, Santo Amaro/BA	Não tem	Não Tem	148,07	62,28	Luan Alves Oliveira, brasileiro(a), solteiro(a), Não informado, CPF 042.301.825-62, residência e domicílio em	R\$ ()	REURB-S	Legitimação Fundiária

Praça Purificação | S/N | Centro | Santo Amaro-Ba

www.pmsantoamaro.ba.ipmbrasil.org.br/

Este documento foi assinado digitalmente por SERASA Experian
EC3D2991566A0D2208C65CF1C42A7DE8

Prefeitura Municipal de Santo Amaro

PQ 04	101	Travessa do Botafogo, s/n, Sacramento, Santo Amaro/BA	Não tem	Não Tem	99,34	46,28	Proprietário antigo: Ocupante de lote será identificado posteriormente. Ocupante atual não identificado; futuro(a) proprietário(a) será oportunamente citado na matrícula quando do envio de lista complementar de beneficiário(a).	R\$ ()	REURB-S	não foi outorgado direito
PQ 04	102	Travessa do Botafogo, s/n, Sacramento, Santo Amaro/BA	Não tem	Não Tem	113,99	48,96	Denise Silva Marques, brasileiro(a), solteiro(a), Não informado, CPF 951.226.565-68, residência e domicílio em	R\$ ()	REURB-S	Legitimação Fundiária - Propriedade de Unidade Autônoma
PQ 04	103	Travessa do Botafogo, s/n, Sacramento, Santo Amaro/BA	Não tem	Não Tem	121,93	50,38	Proprietário antigo: Ocupante de lote será identificado posteriormente. Ocupante atual não identificado; futuro(a) proprietário(a) será oportunamente citado na matrícula quando do envio de lista complementar de beneficiário(a).	R\$ ()	REURB-S	não foi outorgado direito
PQ 04	103	Travessa do Botafogo, s/n, Sacramento, Santo Amaro/BA	Não tem	Não Tem	121,93	50,38	Lindiana de Jesus da Silva, brasileiro(a), solteiro(a), Não informado, CPF 016.595.915-03, residência e domicílio em	R\$ ()		
PQ 04	104	Travessa do Botafogo, s/n, Sacramento, Santo Amaro/BA	Não tem	Não Tem	106,96	47,10	Proprietário antigo: Ocupante de lote será identificado posteriormente. Ocupante atual não identificado; futuro(a) proprietário(a) será oportunamente citado na matrícula quando do envio de lista complementar de beneficiário(a).	R\$ ()	REURB-S	não foi outorgado direito

Praça Purificação | S/N | Centro | Santo Amaro-Ba

www.pmsantoamaro.ba.ipmbrasil.org.br/

Este documento foi assinado digitalmente por SERASA Experian
EC3D2991566A0D2208C65CF1C42A7DE8

Prefeitura Municipal de Santo Amaro

PQ 04	105	Travessa do Botafogo, s/n, Sacramento, Santo Amaro/BA	Não tem	Não Tem	102,48	46,58	Proprietário antigo: Ocupante de lote será identificado posteriormente. Ocupante atual não identificado; futuro(a) proprietário(a) será oportunamente citado na matrícula quando do envio de lista complementar de beneficiário(a).	R\$ ()	REURB-S	não foi outorgado direito
PQ 04	107	Travessa do Botafogo, s/n, Sacramento, Santo Amaro/BA	Não tem	Não Tem	107,94	47,53	Valdílea Jesus Teixeira , brasileiro(a), solteiro(a), Não informado, CPF 014.660.645-01, residência e domicílio em	R\$ ()	REURB-S	Legitimação Fundiária
PQ 04	108	Travessa do Botafogo, s/n, Sacramento, Santo Amaro/BA	Não tem	Não Tem	129,82	49,87	Proprietário antigo: Ocupante de lote será identificado posteriormente. Ocupante atual não identificado; futuro(a) proprietário(a) será oportunamente citado na matrícula quando do envio de lista complementar de beneficiário(a).	R\$ ()	REURB-S	não foi outorgado direito
PQ 04	109	Travessa do Botafogo, s/n, Sacramento, Santo Amaro/BA	Não tem	Não Tem	102,26	45,47	Proprietário antigo: Ocupante de lote será identificado posteriormente. Ocupante atual não identificado; futuro(a) proprietário(a) será oportunamente citado na matrícula quando do envio de lista complementar de beneficiário(a).	R\$ ()	REURB-S	não foi outorgado direito
PQ 04	110	1º Travessa do Sacramento, s/n, Santo Amaro/BA	Não tem	Não Tem	31,64	22,73	Proprietário antigo: Ocupante de lote será identificado posteriormente. Ocupante atual não identificado; futuro(a) proprietário(a) será oportunamente citado na matrícula quando do envio de lista complementar de beneficiário(a).	R\$ ()	REURB-S	não foi outorgado direito

Praça Purificação | S/N | Centro | Santo Amaro-Ba

www.pmsantoamaro.ba.ipmbrasil.org.br/

Este documento foi assinado digitalmente por SERASA Experian
EC3D2991566A0D2208C65CF1C42A7DE8

Prefeitura Municipal de Santo Amaro

PQ 04	111	1º Travessa do Sacramento, s/n, Santo Amaro/BA	Não tem	Não Tem	30,22	22,24	Maria do Carmo da Purificação Carvalho, brasileiro(a), divorciado(a), Não informado, CPF 348.971.005-34, residência e domicílio em	R\$ ()	REURB-S	Legitimação Fundiária
PQ 04	112	1º Travessa do Sacramento, s/n, Santo Amaro/BA	Não tem	Não Tem	48,44	28,21	José Estevam Santana, brasileiro(a), solteiro(a), Não informado, CPF 586.769.615-49, residência e domicílio em	R\$ ()	REURB-S	Legitimação Fundiária
PQ 04	113	Rua do Sacramento, s/n, Santo Amaro/BA	Não tem	Não Tem	63,65	33,35	Proprietário antigo: Ocupante de lote será identificado posteriormente. Ocupante atual não identificado; futuro(a) proprietário(a) será oportunamente citado na matrícula quando do envio de lista complementar de beneficiário(a).	R\$ ()	REURB-S	não foi outorgado direito
PQ 04	114	Rua do Sacramento, s/n, Santo Amaro/BA	Não tem	Não Tem	138,90	65,20	Proprietário antigo: Ocupante de lote será identificado posteriormente. Ocupante atual não identificado; futuro(a) proprietário(a) será oportunamente citado na matrícula quando do envio de lista complementar de beneficiário(a).	R\$ ()	REURB-S	não foi outorgado direito
PQ 04	115	Rua do Sacramento, s/n, Santo Amaro/BA	Não tem	Não Tem	109,64	62,89	Ivonildes da Anunciação de Santana, brasileiro(a), solteiro(a), Não informado, CPF 785.241.055-34, residência e domicílio em	R\$ ()	REURB-S	Legitimação Fundiária

Praça Purificação | S/N | Centro | Santo Amaro-Ba

www.pmsantoamaro.ba.ipmbrasil.org.br/

Este documento foi assinado digitalmente por SERASA Experian
EC3D2991566A0D2208C65CF1C42A7DE8

Prefeitura Municipal de Santo Amaro

PQ 04	116	Rua do Sacramento, 32, Santo Amaro/BA	Não tem	Não Tem	133,79	64,63	Diva Maria dos Santos, brasileiro(a), viúvo(a), Não informado, CPF 683.066.285-00, residência e domicílio em	R\$ ()	REURB-S	Legitimação Fundiária
PQ 04	117	Rua do Sacramento, s/n, Santo Amaro/BA	Não tem	Não Tem	137,83	65,13	Proprietário antigo: Ocupante de lote será identificado posteriormente. Ocupante atual não identificado; futuro(a) proprietário(a) será oportunamente citado na matrícula quando do envio de lista complementar de beneficiário(a).	R\$ ()	REURB-S	não foi outorgado direito
PQ 04	118	Rua do Sacramento, 32B, Santo Amaro/BA	Não tem	Não Tem	181,19	68,71	Antonio Alves Bento, brasileiro(a), Não informado, CPF 139.283.335-34, casado(a) sob o regime de comunhão parcial de bens, desde 20/07/2007, com Jacira Silva de Araujo Bento, brasileiro(a), Não informado, CPF 287.145.285-20, residentes e domiciliados em	R\$ ()	REURB-S	Legitimação Fundiária
PQ 04	119	Rua do Sacramento, s/n, Santo Amaro/BA	Não tem	Não Tem	124,26	64,75	Marcelo Lopes de Jesus, brasileiro(a), solteiro(a), Não informado, CPF 065.130.715-50, residência e domicílio em	R\$ ()	REURB-S	Legitimação Fundiária
PQ 04	120	Rua do Sacramento, s/n, Santo Amaro/BA	Não Tem	Não Tem	158,83	57,51	Maria Oliveira dos Santos, brasileiro(a), solteiro(a), Não informado, CPF 632.775.225-04, residência e domicílio em	R\$ ()	REURB-S	Legitimação Fundiária - Propriedade de Unidade Autônoma

Praça Purificação | S/N | Centro | Santo Amaro-Ba

www.pmsantoamaro.ba.ipmbrasil.org.br/

Este documento foi assinado digitalmente por SERASA Experian
EC3D2991566A0D2208C65CF1C42A7DE8

Prefeitura Municipal de Santo Amaro

PQ 04	121	Rua do Sacramento, s/n, Santo Amaro/BA	Não tem	Não Tem	141,51	64,13	Antônia do Rosário Martins, brasileiro(a), solteiro(a), Não informado, CPF 928.285.905-34, residência e domicílio em	R\$ (REURB-S	Legitimação Fundiária
PQ 04	122	Rua do Sacramento, s/n, Santo Amaro/BA	Não tem	Não Tem	159,01	67,22	Maria Lúcia Aleixo, brasileiro(a), solteiro(a), Não informado, CPF 218.011.505-91, residência e domicílio em	R\$ (REURB-S	Legitimação Fundiária
PQ 04	123	Rua do Sacramento, s/n, Santo Amaro/BA	Não Tem	Não Tem	137,50	65,55	José Roque Jesus dos Santos, brasileiro(a), solteiro(a), Não informado, CPF 352.277.705-06, residência e domicílio em	R\$ (REURB-S	Legitimação Fundiária - Propriedade Autônoma em Condomínio Urbano Simples
PQ 04	124	Rua do Sacramento, s/n, Santo Amaro/BA	Não tem	Não Tem	63,30	45,95	Idalia Maria Bispo, brasileiro(a), solteiro(a), Não informado, CPF 139.238.545-87, residência e domicílio em	R\$ (REURB-S	Legitimação Fundiária
PQ 04	125	Rua do Sacramento, s/n, Santo Amaro/BA	Não tem	Não Tem	128,75	67,54	Arivaldo Barbosa Nery, brasileiro(a), solteiro(a), Não informado, CPF 099.275.225-68, residência e domicílio em	R\$ (REURB-S	Legitimação Fundiária

Praça Purificação | S/N | Centro | Santo Amaro-Ba

www.pmsantoamaro.ba.ipmbrasil.org.br/

Este documento foi assinado digitalmente por SERASA Experian
EC3D2991566A0D2208C65CF1C42A7DE8

Prefeitura Municipal de Santo Amaro

PQ 04	126	Rua do Sacramento, s/n, Santo Amaro/BA	Não tem	Não Tem	141,23	68,00	Gerson Alves, brasileiro(a), Não informado, CPF 627.234.055-91, casado(a) sob o regime de comunhão parcial de bens, desde 29/03/2019, com Valneide Santos da Conceição, brasileiro(a), Não informado, CPF 892.921.895-49, residentes e domiciliados em	R\$ ()	REURB-S	Legitimação Fundiária
PQ 04	127	Rua do Sacramento, s/n, Santo Amaro/BA	Não tem	Não Tem	151,12	69,26	Proprietário antigo: Ocupante de lote será identificado posteriormente. Ocupante atual não identificado; futuro(a) proprietário(a) será oportunamente citado na matrícula quando do envio de lista complementar de beneficiário(a).	R\$ ()	REURB-S	não foi outorgado direito
PQ 04	128	Rua do Sacramento, s/n, Santo Amaro/BA	Não tem	Não Tem	137,27	67,71	Proprietário antigo: Ocupante de lote será identificado posteriormente. Ocupante atual não identificado; futuro(a) proprietário(a) será oportunamente citado na matrícula quando do envio de lista complementar de beneficiário(a).	R\$ ()	REURB-S	não foi outorgado direito
PQ 04	129	Rua do Sacramento, s/n, Santo Amaro/BA	Não tem	Não Tem	135,37	68,19	Givanildo da Silva Bispo, brasileiro(a), Não informado, CPF 905.052.635-72, casado(a) sob o regime de comunhão parcial de bens, desde 13/03/2020, com Ana Paula Brandão Santos Silva, brasileiro(a), Não informado, CPF 035.339.415-74, residentes e domiciliados em	R\$ ()	REURB-S	Legitimação Fundiária
PQ 04	130	Rua do Sacramento, s/n, Santo Amaro/BA	Não tem	Não Tem	150,12	69,57	Proprietário antigo: Ocupante de lote será identificado posteriormente. Ocupante atual não identificado; futuro(a) proprietário(a) será oportunamente citado na matrícula quando do envio de lista complementar de beneficiário(a).	R\$ ()	REURB-S	não foi outorgado direito

Praça Purificação | S/N | Centro | Santo Amaro-Ba

www.pmsantoamaro.ba.ipmbrasil.org.br/

Este documento foi assinado digitalmente por SERASA Experian
EC3D2991566A0D2208C65CF1C42A7DE8

Prefeitura Municipal de Santo Amaro

PQ 04	131	Rua do Sacramento, s/n, Santo Amaro/BA	Não tem	Não Tem	174,72	71,80	Proprietário antigo: Ocupante de lote será identificado posteriormente. Ocupante atual não oportunamente citado na matrícula quando do envio de lista complementar de beneficiário(a).	R\$ ()	REURB-S	não foi outorgado direito
PQ 04	132	Rua do Sacramento, s/n, Santo Amaro/BA	Não tem	Não Tem	180,76	72,81	Proprietário antigo: Ocupante de lote será identificado posteriormente. Ocupante atual não oportunamente citado na matrícula quando do envio de lista complementar de beneficiário(a).	R\$ ()	REURB-S	não foi outorgado direito
PQ 04	133	Rua do Sacramento, s/n, Santo Amaro/BA	Não Tem	Não Tem	144,48	70,23	Maria Eunice Conceição de Oliveira, brasileiro(a), solteiro(a), Não informado, CPF 618.172.215-00, residência e domicílio em	R\$ ()	REURB-S	Legitimação Fundiária - Propriedade de Unidade Autônoma
PQ 04	134	Rua do Sacramento, s/n, Santo Amaro/BA	Não tem	Não Tem	129,99	68,80	Proprietário antigo: Ocupante de lote será identificado posteriormente. Ocupante atual não oportunamente citado na matrícula quando do envio de lista complementar de beneficiário(a).	R\$ ()	REURB-S	não foi outorgado direito
PQ 04	135	Rua do Sacramento, s/n, Santo Amaro/BA	Não tem	Não Tem	132,99	68,52	Proprietário antigo: Ocupante de lote será identificado posteriormente. Ocupante atual não oportunamente citado na matrícula quando do envio de lista complementar de beneficiário(a).	R\$ ()	REURB-S	não foi outorgado direito

Praça Purificação | S/N | Centro | Santo Amaro-Ba

www.pmsantoamaro.ba.ipmbrasil.org.br/

Este documento foi assinado digitalmente por SERASA Experian
EC3D2991566A0D2208C65CF1C42A7DE8

Prefeitura Municipal de Santo Amaro

PQ 04	135	Rua do Sacramento, s/n, Santo Amaro/BA	Não tem	Não Tem	132,99	68,52	Rosângela Matos Porto, brasileiro(a), divorciado(a), Não informado, CPF 599.854.105-72, residência e domicílio em	R\$ ()			
PQ 04	136	Rua do Sacramento, s/n, Santo Amaro/BA	Não tem	Não Tem	183,26	71,19	Proprietário antigo: Ocupante de lote será identificado posteriormente. Ocupante atual não identificado; futuro(a) proprietário(a) será oportunamente citado na matrícula quando do envio de lista complementar de beneficiário(a).	R\$ ()	REURB-S	não foi outorgado direito	
PQ 04	137	Rua do Sacramento, s/n, Santo Amaro/BA	Não tem	Não Tem	163,72	68,89	Maria Eunice Conceição de Oliveira, brasileiro(a), solteiro(a), Não informado, CPF 052.603.025-57, residência e domicílio em	R\$ ()	REURB-S	Legitimação Fundiária	
PQ 04	139	Rua do Sacramento, s/n, Santo Amaro/BA	Não tem	Não Tem	139,88	69,51	Nailson Santos de Oliveira, brasileiro(a), solteiro(a), Não informado, CPF 023.623.985-60, residência e domicílio em	R\$ ()	REURB-S	Legitimação Fundiária	
PQ 04	140	Rua do Sacramento, s/n, Santo Amaro/BA	Não tem	Não Tem	92,54	66,96	Rosângela Matos Porto, brasileiro(a), divorciado(a), Não informado, CPF 599.854.105-72, residência e domicílio em	R\$ ()	REURB-S	Legitimação Fundiária - Propriedade Autônoma em Condomínio Urbano Simples	

Praça Purificação | S/N | Centro | Santo Amaro-Ba

www.pmsantoamaro.ba.ipmbrasil.org.br/

Este documento foi assinado digitalmente por SERASA Experian
EC3D2991566A0D2208C65CF1C42A7DE8

Prefeitura Municipal de Santo Amaro

PQ 04	141	Rua do Sacramento, s/n, Santo Amaro/BA	Não tem	Não Tem	149,74	71,41	Proprietário antigo: Ocupante de lote será identificado posteriormente. Ocupante atual não identificado; futuro(a) proprietário(a) será oportunamente citado na matrícula quando do envio de lista complementar de beneficiário(a).	R\$ ()	REURB-S	não foi outorgado direito
PQ 04	142	Rua do Sacramento, s/n, Santo Amaro/BA	Não Tem	Não Tem	130,50	70,84	Proprietário antigo: Ocupante de lote será identificado posteriormente. Ocupante atual não identificado; futuro(a) proprietário(a) será oportunamente citado na matrícula quando do envio de lista complementar de beneficiário(a).	R\$ ()	REURB-S	não foi outorgado direito
PQ 04	143	Rua do Sacramento, s/n, Santo Amaro/BA	Não tem	Não Tem	137,51	71,29	Maria José Dias, brasileiro(a), solteiro(a), Não informado, CPF 857.951.435-53, residência e domicílio em	R\$ ()	REURB-S	Legitimação Fundiária - Propriedade Autônoma em Condomínio Urbano Simples
PQ 04	144	Rua do Sacramento, s/n, Santo Amaro/BA	Não tem	Não Tem	146,76	72,56	Maurílio Amaro de Lima, brasileiro(a), viúvo(a), Não informado, CPF 104.221.455-72, residência e domicílio em	R\$ ()	REURB-S	Legitimação Fundiária - Propriedade Autônoma em Condomínio Urbano Simples
PQ 04	145	Rua do Sacramento, s/n, Santo Amaro/BA	Não tem	Não Tem	144,83	74,10	Inês Irene do Nascimento, brasileiro(a), Não informado, CPF , residência e domicílio em	R\$ ()	REURB-S	Legitimação Fundiária - Propriedade de Unidade Autônoma

Praça Purificação | S/N | Centro | Santo Amaro-Ba

www.pmsantoamaro.ba.ipmbrasil.org.br/

Este documento foi assinado digitalmente por SERASA Experian
EC3D2991566A0D2208C65CF1C42A7DE8

Prefeitura Municipal de Santo Amaro

PQ 04	146	Rua do Sacramento, s/n, Santo Amaro/BA	Não tem	Não Tem	131,98	74,57	Proprietário antigo: Ocupante de lote será identificado posteriormente. Ocupante atual não identificado; futuro(a) proprietário(a) será oportunamente citado na matrícula quando do envio de lista complementar de beneficiário(a).	R\$ ()	REURB-S	não foi outorgado direito
PQ 04	147	Rua do Sacramento, s/n, Santo Amaro/BA	Não tem	Não Tem	103,06	62,81	Deusdete Augusta Tomás, brasileiro(a), solteiro(a), Não informado, CPF 176.044.515-00, residência e domicílio em	R\$ ()	REURB-S	Legitimação Fundiária
PQ 04	148	Rua do Sacramento, s/n, Santo Amaro/BA	Não tem	Não Tem	96,95	45,89	Lucimeire dos Santos de Sena, brasileiro(a), solteiro(a), Não informado, CPF 006-862-055-10, residência e domicílio em	R\$ ()	REURB-S	Legitimação Fundiária
PQ 04	149	Rua do Sacramento, s/n, Santo Amaro/BA	Não tem	Não Tem	180,61	76,81	Francisco Carlos Coelho, brasileiro(a), divorciado(a), Não informado, CPF 176.033.155-49, residência e domicílio em	R\$ ()	REURB-S	Legitimação Fundiária
PQ 05	49	Avenida Botafogo, 30, Santo Amaro/BA	Não tem	Não Tem			Alexsandra dos Santos Portella, brasileiro(a), solteiro(a), estudante, CPF 650.448.945-91, residência e domicílio em	R\$ ()	REURB-S	Legitimação Fundiária

Praça Purificação | S/N | Centro | Santo Amaro-Ba

www.pmsantoamaro.ba.ipmbrasil.org.br/

Este documento foi assinado digitalmente por SERASA Experian
EC3D2991566A0D2208C65CF1C42A7DE8

Prefeitura Municipal de Santo Amaro

PQ 05	49	Avenida Botafogo, Sacramento, Santo Amaro/BA	Não tem	Não Tem					Sueli de Macedo Santos, brasileiro(a), solteiro(a), Não informado, CPF 009.665.465-12, residência e domicílio em	R\$ (REURB-S	Legitimação Fundiária
PQ 05	52	Avenida Botafogo, 28, Sacramento, Santo Amaro/BA	Não tem	Não Tem					Juarez Rocha, brasileiro(a), solteiro(a), Não informado, CPF 864.538.585-68, residência e domicílio em	R\$ (REURB-S	Legitimação Fundiária
PQ 07	04	Travessa Botafogo, s/n, Sacramento, Santo Amaro/BA	Não tem	Não Tem	119,02	60,22			Proprietário antigo: Ocupante de lote será identificado posteriormente. Ocupante atual não identificado; futuro(a) proprietário(a) será oportunamente citado na matrícula quando do envio de lista complementar de beneficiário(a).	R\$ (REURB-S	não foi outorgado direito
PQ 07	05	Travessa Botafogo, s/n, Sacramento, Santo Amaro/BA	Não tem	Não Tem	129,66	59,34			Antônio Jorge de Carvalho, brasileiro(a), divorciado(a), Não informado, CPF 129.470.245-91, residência e domicílio em	R\$ (REURB-S	Legitimação Fundiária
PQ 07	06	Travessa Botafogo, s/n, Sacramento, Santo Amaro/BA	Não tem	Não Tem	111,17	55,56			Diego Gomes Souza, brasileiro(a), solteiro(a), Não informado, CPF 036.256.705-00, residência e domicílio em	R\$ (REURB-S	Legitimação Fundiária - Propriedade de Unidade Autônoma

Praça Purificação | S/N | Centro | Santo Amaro-Ba

www.pmsantoamaro.ba.ipmbrasil.org.br/

Este documento foi assinado digitalmente por SERASA Experian
EC3D2991566A0D2208C65CF1C42A7DE8

Prefeitura Municipal de Santo Amaro

PQ 07	07	Travessa Botafogo, s/n, Sacramento, Santo Amaro/BA	Não tem	Não Tem	114,43	53,22	Adriana dos Santos Cajazeiras Conceição, brasileiro(a), Não informado, CPF 011.668.795-93, casado(a) sob o regime de comunhão parcial de bens, desde 28/02/1998, com Luiz da Conceição, brasileiro(a), Não informado, CPF 809.983.995-15, residentes e domiciliados em	R\$ (REURB-S	Legitimação Fundiária
PQ 07	08	Travessa Botafogo, s/n, Sacramento, Santo Amaro/BA	Não tem	Não Tem	75,06	54,28	Eunice Ferreira Santana, brasileiro(a), solteiro(a), Não informado, CPF 231.630.545-87, residência e domicílio em	R\$ (REURB-S	Legitimação Fundiária
PQ 07	09	Travessa Botafogo, s/n, Sacramento, Santo Amaro/BA	Não tem	Não Tem	186,59	62,77	Ingrid Carolina Silva Barbosa, brasileiro(a), solteiro(a), Não informado, CPF 042.119.655-65, residência e domicílio em	R\$ (REURB-S	Legitimação Fundiária
PQ 07	10	Travessa Botafogo, s/n, Sacramento, Santo Amaro/BA	Não tem	Não Tem	93,32	53,23	José Xavier Teles, brasileiro(a), Não informado, CPF 112.247.035-53, casado(a) sob o regime de comunhão parcial de bens, desde 22/06/1997, com Raimunda Mendes da Cruz Teles, brasileiro(a), Não informado, CPF 499.363.015-87, residentes e domiciliados em	R\$ (REURB-S	Legitimação Fundiária
PQ 07	11	Travessa Botafogo, s/n, Sacramento, Santo Amaro/BA	Não tem	Não Tem	102,25	50,03	Diva Maria Silva, brasileiro(a), divorciado(a), Não informado, CPF 056.187.465-49, residência e domicílio em	R\$ (REURB-S	Legitimação Fundiária - Propriedade de Unidade Autônoma

Praça Purificação | S/N | Centro | Santo Amaro-Ba

www.pmsantoamaro.ba.ipmbrasil.org.br/

Este documento foi assinado digitalmente por SERASA Experian
EC3D2991566A0D2208C65CF1C42A7DE8

Prefeitura Municipal de Santo Amaro

PQ 07	12	Travessa Botafogo, s/n, Sacramento, Santo Amaro/BA	Não tem	Não Tem	75,80	45,48	Francisco Hélio Ferreira, brasileiro(a), solteiro(a), Não informado, CPF 083.384.505-53, residência e domicílio em	R\$ (REURB-S	Legitimação Fundiária - Propriedade Autônoma em Condomínio Urbano Simples
PQ 07	13	Travessa Botafogo, s/n, Sacramento, Santo Amaro/BA	Não tem	Não Tem	112,07	57,73	Manoel Geraldo Santos, brasileiro(a), solteiro(a), Não informado, CPF 211.356.905-10, residência e domicílio em	R\$ (REURB-S	Legitimação Fundiária - Propriedade Autônoma em Condomínio Urbano Simples
PQ 07	14	Travessa Botafogo, s/n, Sacramento, Santo Amaro/BA	Não tem	Não Tem	92,54	59,93	Proprietário antigo: Ocupante de lote será identificado posteriormente. Ocupante atual não identificado; futuro(a) proprietário(a) será oportunamente citado na matrícula quando do envio de lista complementar de beneficiário(a).	R\$ (REURB-S	não foi outorgado direito
PQ 07	15	Travessa Botafogo, s/n, Sacramento, Santo Amaro/BA	Não tem	Não Tem	107,44	60,43	Proprietário antigo: Ocupante de lote será identificado posteriormente. Ocupante atual não identificado; futuro(a) proprietário(a) será oportunamente citado na matrícula quando do envio de lista complementar de beneficiário(a).	R\$ (REURB-S	não foi outorgado direito
PQ 07	16	Travessa Botafogo, s/n, Sacramento, Santo Amaro/BA	Não tem	Não Tem	92,65	57,19	Cleusa da Paixão Santos, brasileiro(a), solteiro(a), Não informado, CPF 643.846.165-20, residência e domicílio em	R\$ (REURB-S	Legitimação Fundiária

Praça Purificação | S/N | Centro | Santo Amaro-Ba

www.pmsantoamaro.ba.ipmbrasil.org.br/

Este documento foi assinado digitalmente por SERASA Experian
EC3D2991566A0D2208C65CF1C42A7DE8

Prefeitura Municipal de Santo Amaro

PQ 07	18	Travessa Botafogo, s/n, Sacramento, Santo Amaro/BA	Não tem	Não Tem	170,87	#REF!	Proprietário antigo: Ocupante de lote será identificado posteriormente. Ocupante atual não identificado; futuro(a) proprietário(a) será oportunamente citado na matrícula quando do envio de lista complementar de beneficiário(a).	R\$ (REURB-S	não foi outorgado direito
PQ 07	19	Travessa Botafogo, s/n, Sacramento, Santo Amaro/BA	Não tem	Não Tem	108,15	68,48	Ana Lucia Nascimento, brasileiro(a), viúvo(a), Não informado, CPF 069.557.115-04, residência e domicílio em	R\$ (REURB-S	Legitimação Fundiária - Propriedade Autônoma em Condomínio Urbano Simples
PQ 07	20	Travessa Botafogo, s/n, Sacramento, Santo Amaro/BA	Não tem	Não Tem	116,29	61,93	Armando Corrêa, brasileiro(a), viúvo(a), Não informado, CPF 444.577.748-04, residência e domicílio em	R\$ (REURB-S	Legitimação Fundiária
PQ 07	21	Travessa Botafogo, s/n, Sacramento, Santo Amaro/BA	Não tem	Não Tem	69,86	40,96	George Soares Santos, brasileiro(a), Não informado, CPF 044.501.865-83, casado(a) sob o regime de comunhão parcial de bens, desde 28/06/2022, com Geisa Cristina dos Anjos Santana Soares, brasileiro(a), Não informado, CPF 862.152.045-10, residentes e domiciliados em	R\$ (REURB-S	Legitimação Fundiária
PQ 07	22	1º Travessa do Sacramento, s/n, Santo Amaro/BA	Não tem	Não Tem	49,18	31,84	Elisabete Pereira dos Santos, brasileiro(a), Não informado, CPF 632.686.805-00, casado(a) sob o regime de comunhão parcial de bens, desde 02/12/1993, com Hugo Nascimento dos Santos, brasileiro(a), Não informado, CPF 346.894.605-82, residentes e domiciliados em	R\$ (REURB-S	Legitimação Fundiária

Praça Purificação | S/N | Centro | Santo Amaro-Ba

www.pmsantoamaro.ba.ipmbrasil.org.br/

Este documento foi assinado digitalmente por SERASA Experian
EC3D2991566A0D2208C65CF1C42A7DE8

Prefeitura Municipal de Santo Amaro

PQ 07	23	1º Travessa do Sacramento, s/n, Santo Amaro/BA	Não tem	Não Tem	43,68	31,08	Carlos Alberto Viana, brasileiro(a), Não informado, CPF 121.752.425-87, casado(a) sob o regime de comunhão parcial de bens, desde, com Elvira Pereira Costa, brasileiro(a), Não informado, CPF 003.517.785-35, residentes e domiciliados em	R\$ (REURB-S	Legitimação Fundiária
PQ 07	24	1º Travessa do Sacramento, s/n, Santo Amaro/BA	Não tem	Não Tem	61,18	34,38	Maria de Lourdes Ferreira Vêras, brasileiro(a), solteiro(a), Não informado, CPF 192.714.255-53, residência e domicílio em	R\$ (REURB-S	Legitimação Fundiária
PQ 07	25	1º Travessa do Sacramento, s/n, Santo Amaro/BA	Não tem	Não Tem	62,31	34,96	Celso Ferreira de Oliveira, brasileiro(a), Não informado, CPF 918.060.895-72, casado(a) sob o regime de comunhão parcial de bens, desde 22/10/2010, com Jocimaura Rocha de Oliveira, brasileiro(a), Não informado, CPF 018.099.425-51, residentes e domiciliados em	R\$ (REURB-S	Legitimação Fundiária
PQ 07	26	1º Travessa do Sacramento, s/n, Santo Amaro/BA	Não tem	Não Tem	56,72	34,38	Antônio Luis Ferreira de Oliveira, brasileiro(a), solteiro(a), Não informado, CPF 283.252.815-53, residência e domicílio em	R\$ (REURB-S	Legitimação Fundiária
PQ 07	27	1º Travessa do Sacramento, s/n, Santo Amaro/BA	Não tem	Não Tem	46,57	33,13	Miriam Conceição de Oliveira, brasileiro(a), solteiro(a), Não informado, CPF 033.098.235-47, residência e domicílio em	R\$ (REURB-S	Legitimação Fundiária - Propriedade Autônoma em Condomínio Urbano Simples

Praça Purificação | S/N | Centro | Santo Amaro-Ba

www.pmsantoamaro.ba.ipmbrasil.org.br/

Este documento foi assinado digitalmente por SERASA Experian
EC3D2991566A0D2208C65CF1C42A7DE8

Prefeitura Municipal de Santo Amaro

PQ 07	28	1º Travessa do Sacramento, s/n, Santo Amaro/BA	Não tem	Não Tem	36,04	25,92	Antônio Luiz Ferreira de Oliveira , , , , CPF , residência e domicílio em	R\$ ()	REURB-S	Legitimação Fundiária
PQ 07	29	Rua do Sacramento, s/n, Santo Amaro/BA	Não tem	Não Tem	55,81	33,97	Regina Lucia Silva Ribeiro, brasileiro(a), Não informado, CPF 016.297.125-74, casado(a) sob o regime de comunhão parcial de bens, desde 29/12/1983, com José Carlos Dorea Ribeiro, brasileiro(a), Não informado, CPF 269.103.495-04, residentes e domiciliados em	R\$ ()	REURB-S	Legitimação Fundiária
PQ 07	30	Rua do Sacramento, s/n, Santo Amaro/BA	Não tem	Não Tem	93,22	51,81	Proprietário antigo: Ocupante de lote será identificado posteriormente. Ocupante atual não identificado; futuro(a) proprietário(a) será oportunamente citado na matrícula quando do envio de lista complementar de beneficiário(a).	R\$ ()	REURB-S	não foi outorgado direito
PQ 07	31	Rua do Sacramento, s/n, Santo Amaro/BA	Não Tem	Não Tem	111,50	53,62	Proprietário antigo: Ocupante de lote será identificado posteriormente. Ocupante atual não identificado; futuro(a) proprietário(a) será oportunamente citado na matrícula quando do envio de lista complementar de beneficiário(a).	R\$ ()	REURB-S	não foi outorgado direito
PQ 07	32	Rua do Sacramento, s/n, Santo Amaro/BA	Não tem	Não Tem	153,02	77,55	Proprietário antigo: Ocupante de lote será identificado posteriormente. Ocupante atual não identificado; futuro(a) proprietário(a) será oportunamente citado na matrícula quando do envio de lista complementar de beneficiário(a).	R\$ ()	REURB-S	não foi outorgado direito

Praça Purificação | S/N | Centro | Santo Amaro-Ba

www.pmsantoamaro.ba.ipmbrasil.org.br/

Este documento foi assinado digitalmente por SERASA Experian
EC3D2991566A0D2208C65CF1C42A7DE8

Prefeitura Municipal de Santo Amaro

PQ 07	33	Rua do Sacramento, s/n, Santo Amaro/BA	Não tem	Não Tem	108,62	58,81	Proprietário antigo: Ocupante de lote será identificado posteriormente. Ocupante atual não oportunamente citado na matrícula quando do envio de lista complementar de beneficiário(a).	R\$ ()	REURB-S	não foi outorgado direito
PQ 07	34	Rua do Sacramento, s/n, Santo Amaro/BA	Não tem	Não Tem	125,39	66,04	Proprietário antigo: Ocupante de lote será identificado posteriormente. Ocupante atual não oportunamente citado na matrícula quando do envio de lista complementar de beneficiário(a).	R\$ ()	REURB-S	não foi outorgado direito
PQ 07	35	Rua do Sacramento, s/n, Santo Amaro/BA	Não tem	Não Tem	133,28	61,16	Proprietário antigo: Ocupante de lote será identificado posteriormente. Ocupante atual não oportunamente citado na matrícula quando do envio de lista complementar de beneficiário(a).	R\$ ()	REURB-S	não foi outorgado direito
PQ 07	36	Rua do Sacramento, s/n, Santo Amaro/BA	Não tem	Não Tem	205,84	76,39	Laurença do Carmo Santiago, brasileiro(a), solteiro(a), Não informado, CPF 138.927.705-49, residência e domicílio em	R\$ ()	REURB-S	Legitimação Fundiária
PQ 07	37	Rua do Sacramento, s/n, Santo Amaro/BA	Não tem	Não Tem	125,48	71,14	Proprietário antigo: Ocupante de lote será identificado posteriormente. Ocupante atual não oportunamente citado na matrícula quando do envio de lista complementar de beneficiário(a).	R\$ ()	REURB-S	não foi outorgado direito

Praça Purificação | S/N | Centro | Santo Amaro-Ba

www.pmsantoamaro.ba.ipmbrasil.org.br/

Este documento foi assinado digitalmente por SERASA Experian
EC3D2991566A0D2208C65CF1C42A7DE8

Prefeitura Municipal de Santo Amaro

PQ 07	38	Rua do Sacramento, s/n, Santo Amaro/BA	Não tem	Não Tem	149,77	70,77	Proprietário antigo: Ocupante de lote será identificado posteriormente. Ocupante atual não oportunamente citado na matrícula quando do envio de lista complementar de beneficiário(a).	R\$ ()	REURB-S	não foi outorgado direito
PQ 07	39	Rua do Sacramento, s/n, Santo Amaro/BA	Não tem	Não Tem	125,94	67,39	Proprietário antigo: Ocupante de lote será identificado posteriormente. Ocupante atual não oportunamente citado na matrícula quando do envio de lista complementar de beneficiário(a).	R\$ ()	REURB-S	não foi outorgado direito
PQ 07	40	Rua do Sacramento, s/n, Santo Amaro/BA	Não tem	Não Tem	144,23	75,50	Proprietário antigo: Ocupante de lote será identificado posteriormente. Ocupante atual não oportunamente citado na matrícula quando do envio de lista complementar de beneficiário(a).	R\$ ()	REURB-S	não foi outorgado direito
PQ 07	41	Rua do Sacramento, s/n, Santo Amaro/BA	Não tem	Não Tem	146,59	86,69	Proprietário antigo: Ocupante de lote será identificado posteriormente. Ocupante atual não oportunamente citado na matrícula quando do envio de lista complementar de beneficiário(a).	R\$ ()	REURB-S	não foi outorgado direito
PQ 07	42	Rua do Sacramento, s/n, Santo Amaro/BA	Não Tem	Não Tem	194,44	89,19	Proprietário antigo: Ocupante de lote será identificado posteriormente. Ocupante atual não oportunamente citado na matrícula quando do envio de lista complementar de beneficiário(a).	R\$ ()	REURB-S	não foi outorgado direito

Praça Purificação | S/N | Centro | Santo Amaro-Ba

www.pmsantoamaro.ba.ipmbrasil.org.br/

Este documento foi assinado digitalmente por SERASA Experian
EC3D2991566A0D2208C65CF1C42A7DE8

Prefeitura Municipal de Santo Amaro

PQ 07	43	Rua do Sacramento, s/n, Santo Amaro/BA	Não tem	Não Tem	147,16	84,19	Maria Tereza da Silva, brasileiro(a), solteiro(a), Não informado, CPF 683.158.565-53, residência e domicílio em	R\$ ()	REURB-S	Legitimação Fundiária - Propriedade Autônoma em Condomínio Urbano Simples
PQ 07	44	Rua do Sacramento, s/n, Santo Amaro/BA	Não tem	Não Tem	182,60	86,70	Proprietário antigo: Ocupante de lote será identificado posteriormente. Ocupante atual não identificado; futuro(a) proprietário(a) será oportunamente citado na matrícula quando do envio de lista complementar de beneficiário(a).	R\$ ()	REURB-S	não foi outorgado direito
PQ 07	45	Rua do Sacramento, s/n, Santo Amaro/BA	Não tem	Não Tem	187,99	87,73	Proprietário antigo: Ocupante de lote será identificado posteriormente. Ocupante atual não identificado; futuro(a) proprietário(a) será oportunamente citado na matrícula quando do envio de lista complementar de beneficiário(a).	R\$ ()	REURB-S	não foi outorgado direito
PQ 07	46	Rua do Sacramento, s/n, Santo Amaro/BA	Não tem	Não Tem	150,46	86,44	Proprietário antigo: Ocupante de lote será identificado posteriormente. Ocupante atual não identificado; futuro(a) proprietário(a) será oportunamente citado na matrícula quando do envio de lista complementar de beneficiário(a).	R\$ ()	REURB-S	não foi outorgado direito
PQ 07	47	Rua do Sacramento, s/n, Santo Amaro/BA	Não tem	Não Tem	196,41	108,23	Proprietário antigo: Ocupante de lote será identificado posteriormente. Ocupante atual não identificado; futuro(a) proprietário(a) será oportunamente citado na matrícula quando do envio de lista complementar de beneficiário(a).	R\$ ()	REURB-S	não foi outorgado direito

Praça Purificação | S/N | Centro | Santo Amaro-Ba

www.pmsantoamaro.ba.ipmbrasil.org.br/

Este documento foi assinado digitalmente por SERASA Experian
EC3D2991566A0D2208C65CF1C42A7DE8

Prefeitura Municipal de Santo Amaro

PQ 07	48	Rua do Sacramento, s/n, Santo Amaro/BA	Não tem	Não Tem	139,10	70,16	Proprietário antigo: Ocupante de lote será identificado posteriormente. Ocupante atual não oportunamente citado na matrícula quando do envio de lista complementar de beneficiário(a).	R\$ ()	REURB-S	não foi outorgado direito
PQ 07	49	Rua do Sacramento, s/n, Santo Amaro/BA	Não Tem	Não Tem	262,36	107,47	Proprietário antigo: Ocupante de lote será identificado posteriormente. Ocupante atual não oportunamente citado na matrícula quando do envio de lista complementar de beneficiário(a).	R\$ ()	REURB-S	não foi outorgado direito
PQ 07	50	Rua do Sacramento, s/n, Santo Amaro/BA	Não Tem	Não Tem	161,61	92,32	Proprietário antigo: Ocupante de lote será identificado posteriormente. Ocupante atual não oportunamente citado na matrícula quando do envio de lista complementar de beneficiário(a).	R\$ ()	REURB-S	não foi outorgado direito
PQ 07	51	Travessa Botafogo, 01, Sacramento, Santo Amaro/BA	Não tem	Não Tem	196,36	94,07	Proprietário antigo: Ocupante de lote será identificado posteriormente. Ocupante atual não oportunamente citado na matrícula quando do envio de lista complementar de beneficiário(a).	R\$ ()	REURB-S	não foi outorgado direito
PQ 07	52	Rua do Sacramento, s/n, Santo Amaro/BA	Não tem	Não Tem	209,21	95,40	Proprietário antigo: Ocupante de lote será identificado posteriormente. Ocupante atual não oportunamente citado na matrícula quando do envio de lista complementar de beneficiário(a).	R\$ ()	REURB-S	não foi outorgado direito

Praça Purificação | S/N | Centro | Santo Amaro-Ba

www.pmsantoamaro.ba.ipmbrasil.org.br/

Este documento foi assinado digitalmente por SERASA Experian
EC3D2991566A0D2208C65CF1C42A7DE8

Prefeitura Municipal de Santo Amaro

PQ 07	53	Rua do Sacramento, s/n, Santo Amaro/BA	Não tem	Não Tem	199,65	95,16	José Raimundo de Jesus Assis, brasileiro(a), solteiro(a), Não informado, CPF 459.597.655-00, residência e domicílio em	R\$ ()	REURB-S	Legitimação Fundiária
PQ 07	54	Rua do Sacramento, s/n, Santo Amaro/BA	Não tem	Não Tem	183,42	96,13	Proprietário antigo: Ocupante de lote será identificado posteriormente. Ocupante atual não identificado; futuro(a) proprietário(a) será oportunamente citado na matrícula quando do envio de lista complementar de beneficiário(a).	R\$ ()	REURB-S	não foi outorgado direito
PQ 07	55	Rua do Sacramento, s/n, Santo Amaro/BA	Não tem	Não Tem	167,05	95,78	Proprietário antigo: Ocupante de lote será identificado posteriormente. Ocupante atual não identificado; futuro(a) proprietário(a) será oportunamente citado na matrícula quando do envio de lista complementar de beneficiário(a).	R\$ ()	REURB-S	não foi outorgado direito
PQ 07	56	Rua do Sacramento, s/n, Santo Amaro/BA	Não tem	Não Tem	169,09	89,86	Valquíria Silva Santana, brasileiro(a), viúvo(a), Não informado, CPF 289.615.525-20, residência e domicílio em	R\$ ()	REURB-S	Legitimação Fundiária
PQ 07	56 A	Rua do Sacramento, s/n, Santo Amaro/BA	Não tem	Não Tem			Quezia Silene Silva de Santana, brasileiro(a), solteiro(a), Não informado, CPF 007.492.335-83, residência e domicílio em	R\$ ()		

Praça Purificação | S/N | Centro | Santo Amaro-Ba

www.pmsantoamaro.ba.ipmbrasil.org.br/

Este documento foi assinado digitalmente por SERASA Experian
EC3D2991566A0D2208C65CF1C42A7DE8

Prefeitura Municipal de Santo Amaro

PQ 07	57	Rua do Sacramento, s/n, Santo Amaro/BA	Não tem	Não Tem	127,20	80,06	Proprietário antigo: Ocupante de lote será identificado posteriormente. Ocupante atual não oportunamente citado na matrícula quando do envio de lista complementar de beneficiário(a).	R\$ ()	REURB-S	não foi outorgado direito
PQ 07	58	Rua do Sacramento, s/n, Santo Amaro/BA	Não tem	Não Tem	139,55	74,40	Proprietário antigo: Ocupante de lote será identificado posteriormente. Ocupante atual não oportunamente citado na matrícula quando do envio de lista complementar de beneficiário(a).	R\$ ()	REURB-S	não foi outorgado direito
PQ 07	59	Rua do Sacramento, s/n, Santo Amaro/BA	Não tem	Não Tem	109,13	68,07	Ademira Marques, brasileiro(a), solteiro(a), Não informado, CPF 108.853.405-82, residência e domicílio em	R\$ ()	REURB-S	Legitimação Fundiária
PQ 07	60	Rua do Sacramento, s/n, Santo Amaro/BA	Não tem	Não Tem	114,46	66,16	Proprietário antigo: Ocupante de lote será identificado posteriormente. Ocupante atual não oportunamente citado na matrícula quando do envio de lista complementar de beneficiário(a).	R\$ ()	REURB-S	não foi outorgado direito
PQ 07	60	Rua do Sacramento, s/n, Santo Amaro/BA	Não tem	Não Tem	114,47	66,17	Proprietário antigo: Ocupante de lote será identificado posteriormente. Ocupante atual não oportunamente citado na matrícula quando do envio de lista complementar de beneficiário(a).	R\$ ()	REURB-S	não foi outorgado direito

Praça Purificação | S/N | Centro | Santo Amaro-Ba

www.pmsantoamaro.ba.ipmbrasil.org.br/

Este documento foi assinado digitalmente por SERASA Experian
EC3D2991566A0D2208C65CF1C42A7DE8

Prefeitura Municipal de Santo Amaro

PQ 07	61	Rua do Sacramento, s/n, Santo Amaro/BA	Não tem	Não Tem	118,35	73,61	Proprietário antigo: Ocupante de lote será identificado posteriormente. Ocupante atual não oportunamente citado na matrícula quando do envio de lista complementar de beneficiário(a).	R\$ ()	REURB-S	não foi outorgado direito
PQ 07	62	Rua do Sacramento, s/n, Santo Amaro/BA	Não tem	Não Tem	119,82	74,02	Iolanda Rocha dos Santos, brasileiro(a), solteiro(a), Não informado, CPF 864.717.675-87, residência e domicílio em	R\$ ()	REURB-S	Legitimação Fundiária
PQ 07	63	Rua do Sacramento, s/n, Santo Amaro/BA	Não tem	Não Tem	83,01	61,73	Proprietário antigo: Ocupante de lote será identificado posteriormente. Ocupante atual não oportunamente citado na matrícula quando do envio de lista complementar de beneficiário(a).	R\$ ()	REURB-S	não foi outorgado direito
PQ 07	64	Rua do Sacramento, s/n, Santo Amaro/BA	Não tem	Não Tem	114,39	64,46	Proprietário antigo: Ocupante de lote será identificado posteriormente. Ocupante atual não oportunamente citado na matrícula quando do envio de lista complementar de beneficiário(a).	R\$ ()	REURB-S	não foi outorgado direito
PQ 07	67	Avenida Botafogo, s/n, Santo Amaro/BA	Não tem	Não Tem	71,98	38,28	Proprietário antigo: Ocupante de lote será identificado posteriormente. Ocupante atual não oportunamente citado na matrícula quando do envio de lista complementar de beneficiário(a).	R\$ ()	REURB-S	não foi outorgado direito

Praça Purificação | S/N | Centro | Santo Amaro-Ba

www.pmsantoamaro.ba.ipmbrasil.org.br/

Este documento foi assinado digitalmente por SERASA Experian
EC3D2991566A0D2208C65CF1C42A7DE8

Prefeitura Municipal de Santo Amaro

PQ 07	68	Avenida Botafogo, s/n, Sacramento, Santo Amaro/BA	Não tem	Não Tem	155,32	68,66	Proprietário antigo: Ocupante de lote será identificado posteriormente. Ocupante atual não oportunamente citado na matrícula quando do envio de lista complementar de beneficiário(a).	R\$ ()	REURB-S	não foi outorgado direito
PQ 07	69	Avenida Botafogo, s/n, Sacramento, Santo Amaro/BA	Não tem	Não Tem	151,58	62,89	Proprietário antigo: Ocupante de lote será identificado posteriormente. Ocupante atual não oportunamente citado na matrícula quando do envio de lista complementar de beneficiário(a).	R\$ ()	REURB-S	não foi outorgado direito
PQ 07	70	Avenida Botafogo, s/n, Sacramento, Santo Amaro/BA	Não tem	Não Tem	161,39	69,96	Proprietário antigo: Ocupante de lote será identificado posteriormente. Ocupante atual não oportunamente citado na matrícula quando do envio de lista complementar de beneficiário(a).	R\$ ()	REURB-S	não foi outorgado direito
PQ 07	71	Avenida Botafogo, s/n, Sacramento, Santo Amaro/BA	Não tem	Não Tem	150,29	67,77	Proprietário antigo: Ocupante de lote será identificado posteriormente. Ocupante atual não oportunamente citado na matrícula quando do envio de lista complementar de beneficiário(a).	R\$ ()	REURB-S	não foi outorgado direito
PQ 07	72	Avenida Botafogo, s/n, Sacramento, Santo Amaro/BA	Não Tem	Não Tem	121,17	64,46	Proprietário antigo: Ocupante de lote será identificado posteriormente. Ocupante atual não oportunamente citado na matrícula quando do envio de lista complementar de beneficiário(a).	R\$ ()	REURB-S	não foi outorgado direito

Praça Purificação | S/N | Centro | Santo Amaro-Ba

www.pmsantoamaro.ba.ipmbrasil.org.br/

Este documento foi assinado digitalmente por SERASA Experian
EC3D2991566A0D2208C65CF1C42A7DE8

Prefeitura Municipal de Santo Amaro

PQ 07	73	Avenida Botafogo, s/n, Sacramento, Santo Amaro/BA	Não tem	Não Tem	141,46	64,36	Proprietário antigo: Ocupante de lote será identificado posteriormente. Ocupante atual não identificado; futuro(a) proprietário(a) será oportunamente citado na matrícula quando do envio de lista complementar de beneficiário(a).	R\$ ()	REURB-S	não foi outorgado direito
PQ 07	75	Avenida Botafogo, s/n, Sacramento, Santo Amaro/BA	Não tem	Não Tem	102,50	53,22	Proprietário antigo: Ocupante de lote será identificado posteriormente. Ocupante atual não identificado; futuro(a) proprietário(a) será oportunamente citado na matrícula quando do envio de lista complementar de beneficiário(a).	R\$ ()	REURB-S	não foi outorgado direito
PQ 07	76	Avenida Botafogo, s/n, Sacramento, Santo Amaro/BA	Não tem	Não Tem	80,11	43,47	Proprietário antigo: Ocupante de lote será identificado posteriormente. Ocupante atual não identificado; futuro(a) proprietário(a) será oportunamente citado na matrícula quando do envio de lista complementar de beneficiário(a).	R\$ ()	REURB-S	não foi outorgado direito
PQ 08	01	Rua do Sacramento, s/n, Sacramento, Santo Amaro/BA	Não tem	Não Tem	90,85	56,16	Amélia Verônica Pinheiro dos Santos, brasileiro(a), Não informado, CPF 805.806.375-49, casado(a) sob o regime de comunhão parcial de bens, desde 20/12/1990, com Jose Roberto Rocha dos Santos, brasileiro(a), Não informado, CPF 542.850.705-53, residentes e domiciliados em	R\$ ()	REURB-S	Legitimação Fundiária
PQ 08	02	Rua do Sacramento, s/n, Sacramento, Santo Amaro/BA	Não tem	Não Tem	111,81	46,47	Proprietário antigo: Ocupante de lote será identificado posteriormente. Ocupante atual não identificado; futuro(a) proprietário(a) será oportunamente citado na matrícula quando do envio de lista complementar de beneficiário(a).	R\$ ()	REURB-S	não foi outorgado direito

Praça Purificação | S/N | Centro | Santo Amaro-Ba

www.pmsantoamaro.ba.ipmbrasil.org.br/

Este documento foi assinado digitalmente por SERASA Experian
EC3D2991566A0D2208C65CF1C42A7DE8

Prefeitura Municipal de Santo Amaro

PQ 08	03	Rua M, s/n, Sacramento, Santo Amaro/BA	Não tem	Não Tem	51,38	28,80	Proprietário antigo: Ocupante de lote será identificado posteriormente. Ocupante atual não oportunamente citado na matrícula quando do envio de lista complementar de beneficiário(a).	R\$ ()	REURB-S	não foi outorgado direito
PQ 08	04	Rua M, s/n, Sacramento, Santo Amaro/BA	Não tem	Não Tem	46,16	27,73	Proprietário antigo: Ocupante de lote será identificado posteriormente. Ocupante atual não oportunamente citado na matrícula quando do envio de lista complementar de beneficiário(a).	R\$ ()	REURB-S	não foi outorgado direito
PQ 08	05	Rua M, s/n, Sacramento, Santo Amaro/BA	Não tem	Não Tem	38,28	24,85	Proprietário antigo: Ocupante de lote será identificado posteriormente. Ocupante atual não oportunamente citado na matrícula quando do envio de lista complementar de beneficiário(a).	R\$ ()	REURB-S	não foi outorgado direito
PQ 08	06	Rua M, s/n, Sacramento, Santo Amaro/BA	Não tem	Não Tem	30,34	22,73	Proprietário antigo: Ocupante de lote será identificado posteriormente. Ocupante atual não oportunamente citado na matrícula quando do envio de lista complementar de beneficiário(a).	R\$ ()	REURB-S	não foi outorgado direito
PQ 08	07	#REF!	Não tem	Não Tem	29,02	22,68	Proprietário antigo: Ocupante de lote será identificado posteriormente. Ocupante atual não oportunamente citado na matrícula quando do envio de lista complementar de beneficiário(a).	R\$ ()	REURB-S	não foi outorgado direito

Praça Purificação | S/N | Centro | Santo Amaro-Ba

www.pmsantoamaro.ba.ipmbrasil.org.br/

Este documento foi assinado digitalmente por SERASA Experian
EC3D2991566A0D2208C65CF1C42A7DE8

Prefeitura Municipal de Santo Amaro

PQ 08	08	Rua M, s/n, Sacramento, Santo Amaro/BA	Não tem	Não Tem	52,84	29,18	Proprietário antigo: Ocupante de lote será identificado posteriormente. Ocupante atual não identificado; futuro(a) proprietário(a) será oportunamente citado na matrícula quando do envio de lista complementar de beneficiário(a).	R\$ ()	REURB-S	não foi outorgado direito
PQ 08	09	Rua M, s/n, Sacramento, Santo Amaro/BA	Não tem	Não Tem	27,21	21,46	Proprietário antigo: Ocupante de lote será identificado posteriormente. Ocupante atual não identificado; futuro(a) proprietário(a) será oportunamente citado na matrícula quando do envio de lista complementar de beneficiário(a).	R\$ ()	REURB-S	não foi outorgado direito
PQ 08	10	Rua M, s/n, Sacramento, Santo Amaro/BA	Não tem	Não Tem	40,24	25,39	Proprietário antigo: Ocupante de lote será identificado posteriormente. Ocupante atual não identificado; futuro(a) proprietário(a) será oportunamente citado na matrícula quando do envio de lista complementar de beneficiário(a).	R\$ ()	REURB-S	não foi outorgado direito
PQ 08	11	Rua do Sacramento, s/n, Sacramento, Santo Amaro/BA	Não tem	Não Tem	101,73	48,89	Proprietário antigo: Ocupante de lote será identificado posteriormente. Ocupante atual não identificado; futuro(a) proprietário(a) será oportunamente citado na matrícula quando do envio de lista complementar de beneficiário(a).	R\$ ()	REURB-S	não foi outorgado direito
PQ 08	12	Rua do Sacramento, s/n, Sacramento, Santo Amaro/BA	Não tem	Não Tem	451,96	120,38	Proprietário antigo: Ocupante de lote será identificado posteriormente. Ocupante atual não identificado; futuro(a) proprietário(a) será oportunamente citado na matrícula quando do envio de lista complementar de beneficiário(a).	R\$ ()	REURB-S	não foi outorgado direito

Praça Purificação | S/N | Centro | Santo Amaro-Ba

www.pmsantoamaro.ba.ipmbrasil.org.br/

Este documento foi assinado digitalmente por SERASA Experian
EC3D2991566A0D2208C65CF1C42A7DE8

Prefeitura Municipal de Santo Amaro

PQ 08	13	Rua do Sacramento, s/n, Santo Amaro/BA	Não tem	Não Tem	135,49	78,98	Proprietário antigo: Ocupante de lote será identificado posteriormente. Ocupante atual não identificado; futuro(a) proprietário(a) será oportunamente citado na matrícula quando do envio de lista complementar de beneficiário(a).	R\$ ()	REURB-S	não foi outorgado direito
PQ 08	14	Rua do Sacramento, s/n, Santo Amaro/BA	Não tem	Não Tem	103,82	52,22	Aderval Brito Oliveira, brasileiro(a), Não informado, CPF 032.974.605-71, casado(a) sob o regime de comunhão parcial de bens, desde 10/09/2010, com Sheila Santana Oliveira, brasileiro(a), Não informado, CPF 946.086.015-04, residentes e domiciliados em	R\$ ()	REURB-S	Legitimação Fundiária
PQ 08	15	Rua do Sacramento, s/n, Santo Amaro/BA	Não tem	Não Tem	103,60	47,70	Maria Helena Santos da Silva, brasileiro(a), viúvo(a), Não informado, CPF 449.600.855-68, residência e domicílio em	R\$ ()	REURB-S	Legitimação Fundiária
PQ 08	16	Rua do Sacramento, s/n, Santo Amaro/BA	Não tem	Não Tem	80,05	50,44	Dinalza Borges Oliveira, brasileiro(a), solteiro(a), Não informado, CPF 499.293.055-72, residência e domicílio em	R\$ ()	REURB-S	Legitimação Fundiária
PQ 08	17	Rua do Sacramento, s/n, Santo Amaro/BA	Não tem	Não Tem	120,14	63,71	Proprietário antigo: Ocupante de lote será identificado posteriormente. Ocupante atual não identificado; futuro(a) proprietário(a) será oportunamente citado na matrícula quando do envio de lista complementar de beneficiário(a).	R\$ ()	REURB-S	não foi outorgado direito

Praça Purificação | S/N | Centro | Santo Amaro-Ba

www.pmsantoamaro.ba.ipmbrasil.org.br/

Este documento foi assinado digitalmente por SERASA Experian
EC3D2991566A0D2208C65CF1C42A7DE8

Prefeitura Municipal de Santo Amaro

PQ 08	18	Rua do Sacramento, s/n, Santo Amaro/BA	Não tem	Não Tem	117,75	63,56	Proprietário antigo: Ocupante de lote será identificado posteriormente. Ocupante atual não oportunamente citado na matrícula quando do envio de lista complementar de beneficiário(a).	R\$ ()	REURB-S	não foi outorgado direito
PQ 08	19	Rua do Sacramento, s/n, Santo Amaro/BA	Não tem	Não Tem	65,59	37,62	Proprietário antigo: Ocupante de lote será identificado posteriormente. Ocupante atual não oportunamente citado na matrícula quando do envio de lista complementar de beneficiário(a).	R\$ ()	REURB-S	não foi outorgado direito
PQ 08	20	Rua do Sacramento, s/n, Santo Amaro/BA	Não tem	Não Tem	60,87	37,10	Proprietário antigo: Ocupante de lote será identificado posteriormente. Ocupante atual não oportunamente citado na matrícula quando do envio de lista complementar de beneficiário(a).	R\$ ()	REURB-S	não foi outorgado direito
PQ 08	21	Rua do Sacramento, s/n, Santo Amaro/BA	Não tem	Não Tem	118,04	61,84	Proprietário antigo: Ocupante de lote será identificado posteriormente. Ocupante atual não oportunamente citado na matrícula quando do envio de lista complementar de beneficiário(a).	R\$ ()	REURB-S	não foi outorgado direito
PQ 08	22	Rua do Sacramento, s/n, Santo Amaro/BA	Não tem	Não Tem	89,72	59,30	Proprietário antigo: Ocupante de lote será identificado posteriormente. Ocupante atual não oportunamente citado na matrícula quando do envio de lista complementar de beneficiário(a).	R\$ ()	REURB-S	não foi outorgado direito

Praça Purificação | S/N | Centro | Santo Amaro-Ba

www.pmsantoamaro.ba.ipmbrasil.org.br/

Este documento foi assinado digitalmente por SERASA Experian
EC3D2991566A0D2208C65CF1C42A7DE8

Prefeitura Municipal de Santo Amaro

PQ 08	23	Rua do Sacramento, s/n, Santo Amaro/BA	Não tem	Não Tem	117,93	61,14	Proprietário antigo: Ocupante de lote será identificado posteriormente. Ocupante atual não oportunamente citado na matrícula quando do envio de lista complementar de beneficiário(a).	R\$ ()	REURB-S	não foi outorgado direito
PQ 08	24	Rua do Sacramento, s/n, Santo Amaro/BA	Não tem	Não Tem	125,05	55,69	Proprietário antigo: Ocupante de lote será identificado posteriormente. Ocupante atual não oportunamente citado na matrícula quando do envio de lista complementar de beneficiário(a).	R\$ ()	REURB-S	não foi outorgado direito
PQ 08	25	Rua do Sacramento, s/n, Santo Amaro/BA	Não tem	Não Tem	57,23	40,41	Proprietário antigo: Ocupante de lote será identificado posteriormente. Ocupante atual não oportunamente citado na matrícula quando do envio de lista complementar de beneficiário(a).	R\$ ()	REURB-S	não foi outorgado direito
PQ 08	26	Rua do Sacramento, s/n, Santo Amaro/BA	Não tem	Não Tem	41,61	35,11	Proprietário antigo: Ocupante de lote será identificado posteriormente. Ocupante atual não oportunamente citado na matrícula quando do envio de lista complementar de beneficiário(a).	R\$ ()	REURB-S	não foi outorgado direito
PQ 08	27	Rua do Sacramento, s/n, Santo Amaro/BA	Não tem	Não Tem	63,91	39,19	Proprietário antigo: Ocupante de lote será identificado posteriormente. Ocupante atual não oportunamente citado na matrícula quando do envio de lista complementar de beneficiário(a).	R\$ ()	REURB-S	não foi outorgado direito

Praça Purificação | S/N | Centro | Santo Amaro-Ba

www.pmsantoamaro.ba.ipmbrasil.org.br/

Este documento foi assinado digitalmente por SERASA Experian
EC3D2991566A0D2208C65CF1C42A7DE8

Prefeitura Municipal de Santo Amaro

PQ 08	28	Rua do Sacramento, s/n, Santo Amaro/BA	Não tem	Não Tem	108,88	50,49	Proprietário antigo: Ocupante de lote será identificado posteriormente. Ocupante atual não oportunamente citado na matrícula quando do envio de lista complementar de beneficiário(a).	R\$ ()	REURB-S	não foi outorgado direito
PQ 08	29	Rua do Sacramento, s/n, Santo Amaro/BA	Não tem	Não Tem	84,70	45,48	Proprietário antigo: Ocupante de lote será identificado posteriormente. Ocupante atual não oportunamente citado na matrícula quando do envio de lista complementar de beneficiário(a).	R\$ ()	REURB-S	não foi outorgado direito
PQ 08	30	Rua do Sacramento, s/n, Santo Amaro/BA	Não tem	Não Tem	164,47	60,46	Proprietário antigo: Ocupante de lote será identificado posteriormente. Ocupante atual não oportunamente citado na matrícula quando do envio de lista complementar de beneficiário(a).	R\$ ()	REURB-S	não foi outorgado direito
PQ 08	31	Rua do Sacramento, s/n, Santo Amaro/BA	Não tem	Não Tem	85,74	39,19	Proprietário antigo: Ocupante de lote será identificado posteriormente. Ocupante atual não oportunamente citado na matrícula quando do envio de lista complementar de beneficiário(a).	R\$ ()	REURB-S	não foi outorgado direito
PQ 08	32	Rua do Sacramento, s/n, Santo Amaro/BA	Não tem	Não Tem	87,69	50,51	Proprietário antigo: Ocupante de lote será identificado posteriormente. Ocupante atual não oportunamente citado na matrícula quando do envio de lista complementar de beneficiário(a).	R\$ ()	REURB-S	não foi outorgado direito

Praça Purificação | S/N | Centro | Santo Amaro-Ba

www.pmsantoamaro.ba.ipmbrasil.org.br/

Este documento foi assinado digitalmente por SERASA Experian
EC3D2991566A0D2208C65CF1C42A7DE8

Prefeitura Municipal de Santo Amaro

PQ 08	33	Rua do Sacramento, s/n, Santo Amaro/BA	Não tem	Não Tem	110,12	52,26	Proprietário antigo: Ocupante de lote será identificado posteriormente. Ocupante atual não oportunamente citado na matrícula quando do envio de lista complementar de beneficiário(a).	R\$ ()	REURB-S	não foi outorgado direito
PQ 08	34	Rua do Sacramento, s/n, Santo Amaro/BA	Não tem	Não Tem	52,61	43,32	Proprietário antigo: Ocupante de lote será identificado posteriormente. Ocupante atual não oportunamente citado na matrícula quando do envio de lista complementar de beneficiário(a).	R\$ ()	REURB-S	não foi outorgado direito
PQ 08	35	Rua do Sacramento, s/n, Santo Amaro/BA	Não tem	Não Tem	101,77	57,79	Proprietário antigo: Ocupante de lote será identificado posteriormente. Ocupante atual não oportunamente citado na matrícula quando do envio de lista complementar de beneficiário(a).	R\$ ()	REURB-S	não foi outorgado direito
PQ 08	36	Rua do Sacramento, s/n, Santo Amaro/BA	Não tem	Não Tem	61,06	39,04	Proprietário antigo: Ocupante de lote será identificado posteriormente. Ocupante atual não oportunamente citado na matrícula quando do envio de lista complementar de beneficiário(a).	R\$ ()	REURB-S	não foi outorgado direito
PQ 08	37	Rua do Sacramento, s/n, Santo Amaro/BA	Não tem	Não Tem	88,54	44,27	Proprietário antigo: Ocupante de lote será identificado posteriormente. Ocupante atual não oportunamente citado na matrícula quando do envio de lista complementar de beneficiário(a).	R\$ ()	REURB-S	não foi outorgado direito

Praça Purificação | S/N | Centro | Santo Amaro-Ba

www.pmsantoamaro.ba.ipmbrasil.org.br/

Este documento foi assinado digitalmente por SERASA Experian
EC3D2991566A0D2208C65CF1C42A7DE8

Prefeitura Municipal de Santo Amaro

PQ 08	38	Rua do Sacramento, s/n, Santo Amaro/BA	Não tem	Não Tem	100,92	58,87	Proprietário antigo: Ocupante de lote será identificado posteriormente. Ocupante atual não oportunamente citado na matrícula quando do envio de lista complementar de beneficiário(a).	R\$ ()	REURB-S	não foi outorgado direito
PQ 08	39	Rua do Sacramento, s/n, Santo Amaro/BA	Não tem	Não Tem	61,63	43,12	Proprietário antigo: Ocupante de lote será identificado posteriormente. Ocupante atual não oportunamente citado na matrícula quando do envio de lista complementar de beneficiário(a).	R\$ ()	REURB-S	não foi outorgado direito
PQ 08	40	Rua do Sacramento, s/n, Santo Amaro/BA	Não tem	Não Tem	87,97	52,30	Josilde Lima Rodrigues, brasileiro(a), solteiro(a), Não informado, CPF 802.146.065-20, residência e domicílio em	R\$ ()	REURB-S	Legitimação Fundiária - Propriedade de Unidade Autônoma
PQ 08	41	Rua do Sacramento, s/n, Santo Amaro/BA	Não tem	Não Tem	157,03	65,68	Proprietário antigo: Ocupante de lote será identificado posteriormente. Ocupante atual não oportunamente citado na matrícula quando do envio de lista complementar de beneficiário(a).	R\$ ()	REURB-S	não foi outorgado direito
PQ 08	42	Rua do Sacramento, s/n, Santo Amaro/BA	Não tem	Não Tem	170,44	68,75	Proprietário antigo: Ocupante de lote será identificado posteriormente. Ocupante atual não oportunamente citado na matrícula quando do envio de lista complementar de beneficiário(a).	R\$ ()	REURB-S	não foi outorgado direito

Praça Purificação | S/N | Centro | Santo Amaro-Ba

www.pmsantoamaro.ba.ipmbrasil.org.br/

Este documento foi assinado digitalmente por SERASA Experian
EC3D2991566A0D2208C65CF1C42A7DE8

Prefeitura Municipal de Santo Amaro

PQ 08	43	Rua do Sacramento, s/n, Santo Amaro/BA	Não tem	Não Tem	112,43	67,81	Maria São Pedro Santana do Espírito Santo, brasileiro(a), Não informado, CPF 611.105.075-34, casado(a) sob o regime de comunhão parcial de bens, desde 26/06/1981, com Lorival Jesus do Espírito Santo, brasileiro(a), Não informado, CPF 149.645.895-87, residentes e domiciliados em	R\$ ()	REURB-S	Legitimação Fundiária
PQ 08	44	Rua do Sacramento, s/n, Santo Amaro/BA	Não tem	Não Tem	213,17	90,59	Proprietário antigo: Ocupante de lote será identificado posteriormente. Ocupante atual não identificado; futuro(a) proprietário(a) será oportunamente citado na matrícula quando do envio de lista complementar de beneficiário(a).	R\$ ()	REURB-S	não foi outorgado direito
PQ 08	45	Rua do Sacramento, s/n, Santo Amaro/BA	Não tem	Não Tem	140,58	59,15	Proprietário antigo: Ocupante de lote será identificado posteriormente. Ocupante atual não identificado; futuro(a) proprietário(a) será oportunamente citado na matrícula quando do envio de lista complementar de beneficiário(a).	R\$ ()	REURB-S	não foi outorgado direito
PQ 08	46	Rua do Sacramento, s/n, Santo Amaro/BA	Não tem	Não Tem	121,57	57,69	Proprietário antigo: Ocupante de lote será identificado posteriormente. Ocupante atual não identificado; futuro(a) proprietário(a) será oportunamente citado na matrícula quando do envio de lista complementar de beneficiário(a).	R\$ ()	REURB-S	não foi outorgado direito
PQ 08	47	Rua do Sacramento, s/n, Santo Amaro/BA	Não tem	Não Tem	163,70	74,73	João Batista Moreira de Franca, brasileiro(a), solteiro(a), Não informado, CPF 643.844.545-20, residência e domicílio em	R\$ ()	REURB-S	Legitimação Fundiária

Praça Purificação | S/N | Centro | Santo Amaro-Ba

www.pmsantoamaro.ba.ipmbrasil.org.br/

Este documento foi assinado digitalmente por SERASA Experian
EC3D2991566A0D2208C65CF1C42A7DE8

Prefeitura Municipal de Santo Amaro

PQ 08	48	Rua do Sacramento, s/n, Santo Amaro/BA	Não tem	Não Tem	159,46	74,00	Proprietário antigo: Ocupante de lote será identificado posteriormente. Ocupante atual não oportunamente citado na matrícula quando do envio de lista complementar de beneficiário(a).	R\$ ()	REURB-S	não foi outorgado direito
PQ 08	49	Rua do Sacramento, s/n, Santo Amaro/BA	Não tem	Não Tem	133,24	70,53	Proprietário antigo: Ocupante de lote será identificado posteriormente. Ocupante atual não oportunamente citado na matrícula quando do envio de lista complementar de beneficiário(a).	R\$ ()	REURB-S	não foi outorgado direito
PQ 08	50	Rua do Sacramento, s/n, Santo Amaro/BA	Não tem	Não Tem	263,41	65,76	Proprietário antigo: Ocupante de lote será identificado posteriormente. Ocupante atual não oportunamente citado na matrícula quando do envio de lista complementar de beneficiário(a).	R\$ ()	REURB-S	não foi outorgado direito
PQ 08	51	Rua do Sacramento, s/n, Santo Amaro/BA	Não tem	Não Tem	69,50	49,08	Proprietário antigo: Ocupante de lote será identificado posteriormente. Ocupante atual não oportunamente citado na matrícula quando do envio de lista complementar de beneficiário(a).	R\$ ()	REURB-S	não foi outorgado direito
PQ 08	52	Rua do Sacramento, s/n, Santo Amaro/BA	Não tem	Não Tem	77,26	55,29	Proprietário antigo: Ocupante de lote será identificado posteriormente. Ocupante atual não oportunamente citado na matrícula quando do envio de lista complementar de beneficiário(a).	R\$ ()	REURB-S	não foi outorgado direito

Praça Purificação | S/N | Centro | Santo Amaro-Ba

www.pmsantoamaro.ba.ipmbrasil.org.br/

Este documento foi assinado digitalmente por SERASA Experian
EC3D2991566A0D2208C65CF1C42A7DE8

Prefeitura Municipal de Santo Amaro

PQ 08	53	Rua do Sacramento, s/n, Santo Amaro/BA	Não tem	Não Tem	94,17	49,21	Proprietário antigo: Ocupante de lote será identificado posteriormente. Ocupante atual não oportunamente citado na matrícula quando do envio de lista complementar de beneficiário(a).	R\$ ()	REURB-S	não foi outorgado direito
PQ 08	54	Rua do Sacramento, s/n, Santo Amaro/BA	Não tem	Não Tem	96,34	47,51	Proprietário antigo: Ocupante de lote será identificado posteriormente. Ocupante atual não oportunamente citado na matrícula quando do envio de lista complementar de beneficiário(a).	R\$ ()	REURB-S	não foi outorgado direito
PQ 08	55	Rua do Sacramento, s/n, Santo Amaro/BA	Não tem	Não Tem	133,05	59,45	Laura Maria Nascimento Pereira, brasileiro(a), viúvo(a), pensionista, CPF 325.730.655-53, residência e domicílio em	R\$ ()	REURB-S	Legitimação Fundiária
PQ 08	56	Rua do Sacramento, s/n, Santo Amaro/BA	Não tem	Não Tem	69,95	46,83	Célia Nogueira Pacheco, brasileiro(a), solteiro(a), Não informado, CPF 121.768.265-15, residência e domicílio em	R\$ ()	REURB-S	Legitimação Fundiária - Propriedade Autônoma em Condomínio Urbano Simples
PQ 08	57	Rua do Sacramento, s/n, Santo Amaro/BA	Não tem	Não Tem	85,00	48,06	Proprietário antigo: Ocupante de lote será identificado posteriormente. Ocupante atual não oportunamente citado na matrícula quando do envio de lista complementar de beneficiário(a).	R\$ ()	REURB-S	não foi outorgado direito

Praça Purificação | S/N | Centro | Santo Amaro-Ba

www.pmsantoamaro.ba.ipmbrasil.org.br/

Este documento foi assinado digitalmente por SERASA Experian
EC3D2991566A0D2208C65CF1C42A7DE8

Prefeitura Municipal de Santo Amaro

PQ 08	58	Rua do Sacramento, s/n, Santo Amaro/BA	Não tem	Não Tem	93,80	45,44	Neuza dos Santos Sena, brasileiro(a), solteiro(a), Não informado, CPF 650.321.015-91, residência e domicílio em	RS ()	REURB-S	Legitimação Fundiária
PQ 08	59	Rua do Sacramento, s/n, Santo Amaro/BA	Não tem	Não Tem	91,46	44,05	Proprietário antigo: Ocupante de lote será identificado posteriormente. Ocupante atual não identificado; futuro(a) proprietário(a) será oportunamente citado na matrícula quando do envio de lista complementar de beneficiário(a).	RS ()	REURB-S	não foi outorgado direito
PQ 08	60	Rua do Sacramento, s/n, Santo Amaro/BA	Não tem	Não Tem	65,64	37,00	Proprietário antigo: Ocupante de lote será identificado posteriormente. Ocupante atual não identificado; futuro(a) proprietário(a) será oportunamente citado na matrícula quando do envio de lista complementar de beneficiário(a).	RS ()	REURB-S	não foi outorgado direito
PQ 08	61	Rua do Sacramento, s/n, Santo Amaro/BA	Não tem	Não Tem	57,52	35,51	Proprietário antigo: Ocupante de lote será identificado posteriormente. Ocupante atual não identificado; futuro(a) proprietário(a) será oportunamente citado na matrícula quando do envio de lista complementar de beneficiário(a).	RS ()	REURB-S	não foi outorgado direito
PQ 08	62	Rua do Sacramento, s/n, Santo Amaro/BA	Não tem	Não Tem	67,01	38,41	Proprietário antigo: Ocupante de lote será identificado posteriormente. Ocupante atual não identificado; futuro(a) proprietário(a) será oportunamente citado na matrícula quando do envio de lista complementar de beneficiário(a).	RS ()	REURB-S	não foi outorgado direito

Praça Purificação | S/N | Centro | Santo Amaro-Ba

www.pmsantoamaro.ba.ipmbrasil.org.br/

Este documento foi assinado digitalmente por SERASA Experian
EC3D2991566A0D2208C65CF1C42A7DE8

Prefeitura Municipal de Santo Amaro

PQ 08	63	Rua do Sacramento, s/n, Santo Amaro/BA	Não tem	Não Tem	62,03	40,06	Proprietário antigo: Ocupante de lote será identificado posteriormente. Ocupante atual não oportunamente citado na matrícula quando do envio de lista complementar de beneficiário(a).	R\$ ()	REURB-S	não foi outorgado direito
PQ 08	64	Rua do Sacramento, s/n, Santo Amaro/BA	Não tem	Não Tem	55,51	44,90	Proprietário antigo: Ocupante de lote será identificado posteriormente. Ocupante atual não oportunamente citado na matrícula quando do envio de lista complementar de beneficiário(a).	R\$ ()	REURB-S	não foi outorgado direito
PQ 08	65	Rua do Sacramento, s/n, Santo Amaro/BA	Não tem	Não Tem	120,24	51,78	Elvira Borges da Conceição, brasileiro(a), viúvo(a), pensionista, CPF 890.028.145-34, residência e domicílio em	R\$ ()	REURB-S	Legitimação Fundiária
PQ 08	66	Rua do Sacramento, s/n, Santo Amaro/BA	Não tem	Não Tem	72,05	46,92	Proprietário antigo: Ocupante de lote será identificado posteriormente. Ocupante atual não oportunamente citado na matrícula quando do envio de lista complementar de beneficiário(a).	R\$ ()	REURB-S	não foi outorgado direito
PQ 08	67	Rua do Sacramento, s/n, Santo Amaro/BA	Não Tem	Não Tem	80,99	46,86	Proprietário antigo: Ocupante de lote será identificado posteriormente. Ocupante atual não oportunamente citado na matrícula quando do envio de lista complementar de beneficiário(a).	R\$ ()	REURB-S	não foi outorgado direito

Praça Purificação | S/N | Centro | Santo Amaro-Ba

www.pmsantoamaro.ba.ipmbrasil.org.br/

Este documento foi assinado digitalmente por SERASA Experian
EC3D2991566A0D2208C65CF1C42A7DE8

Prefeitura Municipal de Santo Amaro

PQ 08	68	Rua do Sacramento, s/n, Santo Amaro/BA	Não tem	Não Tem	53,77	34,36	Proprietário antigo: Ocupante de lote será identificado posteriormente. Ocupante atual não oportunamente citado na matrícula quando do envio de lista complementar de beneficiário(a).	R\$ ()	REURB-S	não foi outorgado direito
PQ 08	69	Rua do Sacramento, s/n, Santo Amaro/BA	Não tem	Não Tem	237,12	75,62	Proprietário antigo: Ocupante de lote será identificado posteriormente. Ocupante atual não oportunamente citado na matrícula quando do envio de lista complementar de beneficiário(a).	R\$ ()	REURB-S	não foi outorgado direito
PQ 08	70	Rua do Sacramento, s/n, Santo Amaro/BA	Não Tem	Não Tem	54,54	63,27	Proprietário antigo: Ocupante de lote será identificado posteriormente. Ocupante atual não oportunamente citado na matrícula quando do envio de lista complementar de beneficiário(a).	R\$ ()	REURB-S	não foi outorgado direito
PQ 08	71	Rua do Sacramento, s/n, Santo Amaro/BA	Não tem	Não Tem	59,33	32,29	Proprietário antigo: Ocupante de lote será identificado posteriormente. Ocupante atual não oportunamente citado na matrícula quando do envio de lista complementar de beneficiário(a).	R\$ ()	REURB-S	não foi outorgado direito
PQ 08	72	Rua do Morro, s/n, Sacramento, Santo Amaro/BA	Não tem	Não Tem	60,33	32,77	Proprietário antigo: Ocupante de lote será identificado posteriormente. Ocupante atual não oportunamente citado na matrícula quando do envio de lista complementar de beneficiário(a).	R\$ ()	REURB-S	não foi outorgado direito

Praça Purificação | S/N | Centro | Santo Amaro-Ba

www.pmsantoamaro.ba.ipmbrasil.org.br/

Este documento foi assinado digitalmente por SERASA Experian
EC3D2991566A0D2208C65CF1C42A7DE8

Prefeitura Municipal de Santo Amaro

PQ 08	73	Rua do Morro, s/n, Sacramento, Santo Amaro/BA	Não tem	Não Tem	54,85	32,18	Proprietário antigo: Ocupante de lote será identificado posteriormente. Ocupante atual não oportunamente citado na matrícula quando do envio de lista complementar de beneficiário(a).	R\$ ()	REURB-S	não foi outorgado direito
PQ 08	74	Rua do Morro, s/n, Sacramento, Santo Amaro/BA	Não tem	Não Tem	46,87	31,49	Proprietário antigo: Ocupante de lote será identificado posteriormente. Ocupante atual não oportunamente citado na matrícula quando do envio de lista complementar de beneficiário(a).	R\$ ()	REURB-S	não foi outorgado direito
PQ 08	75	Rua do Morro, s/n, Sacramento, Santo Amaro/BA	Não tem	Não Tem	101,46	48,65	Proprietário antigo: Ocupante de lote será identificado posteriormente. Ocupante atual não oportunamente citado na matrícula quando do envio de lista complementar de beneficiário(a).	R\$ ()	REURB-S	não foi outorgado direito
PQ 08	76	Rua do Morro, s/n, Sacramento, Santo Amaro/BA	Não tem	Não Tem	92,51	43,32	Proprietário antigo: Ocupante de lote será identificado posteriormente. Ocupante atual não oportunamente citado na matrícula quando do envio de lista complementar de beneficiário(a).	R\$ ()	REURB-S	não foi outorgado direito
PQ 08	77	Rua do Morro, s/n, Sacramento, Santo Amaro/BA	Não tem	Não Tem	81,95	44,25	Proprietário antigo: Ocupante de lote será identificado posteriormente. Ocupante atual não oportunamente citado na matrícula quando do envio de lista complementar de beneficiário(a).	R\$ ()	REURB-S	não foi outorgado direito

Praça Purificação | S/N | Centro | Santo Amaro-Ba

www.pmsantoamaro.ba.ipmbrasil.org.br/

Este documento foi assinado digitalmente por SERASA Experian
EC3D2991566A0D2208C65CF1C42A7DE8

Prefeitura Municipal de Santo Amaro

PQ 08	78	Rua do Morro, s/n, Sacramento, Santo Amaro/BA	Não Tem	Não Tem	129,03	53,01	Proprietário antigo: Ocupante de lote será identificado posteriormente. Ocupante atual não identificado; futuro(a) proprietário(a) será oportunamente citado na matrícula quando do envio de lista complementar de beneficiário(a).	R\$ ()	REURB-S	não foi outorgado direito
PQ 08	79	Rua do Morro, s/n, Sacramento, Santo Amaro/BA	Não tem	Não Tem	84,61	38,64	Proprietário antigo: Ocupante de lote será identificado posteriormente. Ocupante atual não identificado; futuro(a) proprietário(a) será oportunamente citado na matrícula quando do envio de lista complementar de beneficiário(a).	R\$ ()	REURB-S	não foi outorgado direito
PQ 08	80	Rua do Morro, s/n, Sacramento, Santo Amaro/BA	Não tem	Não Tem	96,40	46,29	Proprietário antigo: Ocupante de lote será identificado posteriormente. Ocupante atual não identificado; futuro(a) proprietário(a) será oportunamente citado na matrícula quando do envio de lista complementar de beneficiário(a).	R\$ ()	REURB-S	não foi outorgado direito
PQ 08	81	Rua do Morro, s/n, Sacramento, Santo Amaro/BA	Não tem	Não Tem	69,92	47,38	Proprietário antigo: Ocupante de lote será identificado posteriormente. Ocupante atual não identificado; futuro(a) proprietário(a) será oportunamente citado na matrícula quando do envio de lista complementar de beneficiário(a).	R\$ ()	REURB-S	não foi outorgado direito
PQ 08	82	3º Travessa da Ladeira, s/n, Sacramento, Santo Amaro/BA	Não tem	Não Tem	58,24	38,18	Antonio Carlos de Souza, brasileiro(a), solteiro(a), empresário(CLT), CPF 914.190.183-53, residência e domicílio em	R\$ ()	REURB-S	Legitimação Fundiária

Praça Purificação | S/N | Centro | Santo Amaro-Ba

www.pmsantoamaro.ba.ipmbrasil.org.br/

Este documento foi assinado digitalmente por SERASA Experian
EC3D2991566A0D2208C65CF1C42A7DE8

Prefeitura Municipal de Santo Amaro

PQ 08	83	3º Travessa da Ladeira, s/n, Sacramento, Santo Amaro/BA	Não tem	Não Tem	76,92	40,47	Proprietário antigo: Ocupante de lote será identificado posteriormente. Ocupante atual não oportunamente citado na matrícula quando do envio de lista complementar de beneficiário(a).	R\$ ()	REURB-S	não foi outorgado direito
PQ 08	84	3º Travessa da Ladeira, s/n, Sacramento, Santo Amaro/BA	Não tem	Não Tem	491,08	43,54	Proprietário antigo: Ocupante de lote será identificado posteriormente. Ocupante atual não oportunamente citado na matrícula quando do envio de lista complementar de beneficiário(a).	R\$ ()	REURB-S	não foi outorgado direito
PQ 08	85	3º Travessa da Ladeira, s/n, Sacramento, Santo Amaro/BA	Não tem	Não Tem	80,86	41,12	Proprietário antigo: Ocupante de lote será identificado posteriormente. Ocupante atual não oportunamente citado na matrícula quando do envio de lista complementar de beneficiário(a).	R\$ ()	REURB-S	não foi outorgado direito
PQ 08	86	3º Travessa da Ladeira, s/n, Sacramento, Santo Amaro/BA	Não tem	Não Tem	68,74	38,20	Proprietário antigo: Ocupante de lote será identificado posteriormente. Ocupante atual não oportunamente citado na matrícula quando do envio de lista complementar de beneficiário(a).	R\$ ()	REURB-S	não foi outorgado direito
PQ 08	87	3º Travessa da Ladeira, s/n, Sacramento, Santo Amaro/BA	Não tem	Não Tem	29,72	24,99	Proprietário antigo: Ocupante de lote será identificado posteriormente. Ocupante atual não oportunamente citado na matrícula quando do envio de lista complementar de beneficiário(a).	R\$ ()	REURB-S	não foi outorgado direito

Praça Purificação | S/N | Centro | Santo Amaro-Ba

www.pmsantoamaro.ba.ipmbrasil.org.br/

Este documento foi assinado digitalmente por SERASA Experian
EC3D2991566A0D2208C65CF1C42A7DE8

Prefeitura Municipal de Santo Amaro

PQ 08	88	3º Travessa da Ladeira, s/n, Sacramento, Santo Amaro/BA	Não tem	Não Tem	33,96	27,42	Proprietário antigo: Ocupante de lote será identificado posteriormente. Ocupante atual não oportunamente citado na matrícula quando do envio de lista complementar de beneficiário(a).	R\$ ()	REURB-S	não foi outorgado direito
PQ 08	89	3º Travessa da Ladeira, s/n, Sacramento, Santo Amaro/BA	Não tem	Não Tem	50,69	28,50	Proprietário antigo: Ocupante de lote será identificado posteriormente. Ocupante atual não oportunamente citado na matrícula quando do envio de lista complementar de beneficiário(a).	R\$ ()	REURB-S	não foi outorgado direito
PQ 08	91	3º Travessa da Ladeira, s/n, Sacramento, Santo Amaro/BA	Não tem	Não Tem	102,88	49,02	Proprietário antigo: Ocupante de lote será identificado posteriormente. Ocupante atual não oportunamente citado na matrícula quando do envio de lista complementar de beneficiário(a).	R\$ ()	REURB-S	não foi outorgado direito
PQ 08	92	3º Travessa da Ladeira, s/n, Sacramento, Santo Amaro/BA	Não tem	Não Tem	89,46	45,50	Proprietário antigo: Ocupante de lote será identificado posteriormente. Ocupante atual não oportunamente citado na matrícula quando do envio de lista complementar de beneficiário(a).	R\$ ()	REURB-S	não foi outorgado direito
PQ 08	93	3º Travessa da Ladeira, s/n, Sacramento, Santo Amaro/BA	Não tem	Não Tem	78,18	41,85	Proprietário antigo: Ocupante de lote será identificado posteriormente. Ocupante atual não oportunamente citado na matrícula quando do envio de lista complementar de beneficiário(a).	R\$ ()	REURB-S	não foi outorgado direito

Praça Purificação | S/N | Centro | Santo Amaro-Ba

www.pmsantoamaro.ba.ipmbrasil.org.br/

Este documento foi assinado digitalmente por SERASA Experian
EC3D2991566A0D2208C65CF1C42A7DE8

Prefeitura Municipal de Santo Amaro

PQ 08	94	3º Travessa da Ladeira, s/n, Sacramento, Santo Amaro/BA	Não tem	Não Tem	92,61	43,77	Proprietário antigo: Ocupante de lote será identificado posteriormente. Ocupante atual não identificado; futuro(a) proprietário(a) será oportunamente citado na matrícula quando do envio de lista complementar de beneficiário(a).	R\$ ()	REURB-S	não foi outorgado direito
PQ 08	95	3º Travessa da Ladeira, s/n, Sacramento, Santo Amaro/BA	Não tem	Não Tem	87,91	43,61	Proprietário antigo: Ocupante de lote será identificado posteriormente. Ocupante atual não identificado; futuro(a) proprietário(a) será oportunamente citado na matrícula quando do envio de lista complementar de beneficiário(a).	R\$ ()	REURB-S	não foi outorgado direito
PQ 08	96	3º Travessa da Ladeira, s/n, Sacramento, Santo Amaro/BA	Não tem	Não Tem	73,48	34,00	Proprietário antigo: Ocupante de lote será identificado posteriormente. Ocupante atual não identificado; futuro(a) proprietário(a) será oportunamente citado na matrícula quando do envio de lista complementar de beneficiário(a).	R\$ ()	REURB-S	não foi outorgado direito
PQ 08	97	2º Travessa do Sacramento, s/n, Sacramento, Santo Amaro/BA	Não tem	Não Tem	98,08	41,15	Proprietário antigo: Ocupante de lote será identificado posteriormente. Ocupante atual não identificado; futuro(a) proprietário(a) será oportunamente citado na matrícula quando do envio de lista complementar de beneficiário(a).	R\$ ()	REURB-S	não foi outorgado direito
PQ 08	98	2º Travessa do Sacramento, s/n, Sacramento, Santo Amaro/BA	Não tem	Não Tem	126,44	53,38	Joselita Santa Rita Reis, brasileiro(a), desempregado(a), CPF 534.850.175-15, casado(a) sob o regime de comunhão parcial de bens, desde 26/03/2009, com Antonio Luis de França Reis, brasileiro(a), desempregado(a), CPF 342.637.995-34, residentes e domiciliados em	R\$ ()	REURB-S	Legitimação Fundiária

Praça Purificação | S/N | Centro | Santo Amaro-Ba

www.pmsantoamaro.ba.ipmbrasil.org.br/

Este documento foi assinado digitalmente por SERASA Experian
EC3D2991566A0D2208C65CF1C42A7DE8

Prefeitura Municipal de Santo Amaro

PQ 08	99	2º Travessa do Sacramento, s/n, Santo Amaro/BA	Não tem	Não Tem	100,81	49,12	Proprietário antigo: Ocupante de lote será identificado posteriormente. Ocupante atual não oportunamente citado na matrícula quando do envio de lista complementar de beneficiário(a).	R\$ ()	REURB-S	não foi outorgado direito
PQ 08	100	2º Travessa do Sacramento, s/n, Santo Amaro/BA	Não tem	Não Tem	143,46	59,75	Proprietário antigo: Ocupante de lote será identificado posteriormente. Ocupante atual não oportunamente citado na matrícula quando do envio de lista complementar de beneficiário(a).	R\$ ()	REURB-S	não foi outorgado direito
PQ 08	101	2º Travessa do Sacramento, s/n, Santo Amaro/BA	Não tem	Não Tem	219,77	85,07	Proprietário antigo: Ocupante de lote será identificado posteriormente. Ocupante atual não oportunamente citado na matrícula quando do envio de lista complementar de beneficiário(a).	R\$ ()	REURB-S	não foi outorgado direito
PQ 08	102	2º Travessa do Sacramento, s/n, Santo Amaro/BA	Não tem	Não Tem	95,13	46,85	Gildo Oliveira de Santana, brasileiro(a), aposentado(a), CPF 192.696.095-53, casado(a) sob o regime de comunhão parcial de bens, desde 09/04/1972, com Maria da Anunciação Santos de Santana, brasileiro(a), aposentado(a), CPF 361.223.785-34, residentes e domiciliados em	R\$ ()	REURB-S	Legitimação Fundiária
PQ 08	103	2º Travessa do Sacramento, s/n, Santo Amaro/BA	Não tem	Não Tem	112,28	54,09	Proprietário antigo: Ocupante de lote será identificado posteriormente. Ocupante atual não oportunamente citado na matrícula quando do envio de lista complementar de beneficiário(a).	R\$ ()	REURB-S	não foi outorgado direito

Praça Purificação | S/N | Centro | Santo Amaro-Ba

www.pmsantoamaro.ba.ipmbrasil.org.br/

Este documento foi assinado digitalmente por SERASA Experian
EC3D2991566A0D2208C65CF1C42A7DE8

Prefeitura Municipal de Santo Amaro

PQ 08	104	2º Travessa do Sacramento, s/n, Santo Amaro/BA	Não tem	Não Tem	170,71	77,06	Proprietário antigo: Ocupante de lote será identificado posteriormente. Ocupante atual não oportunamente citado na matrícula quando do envio de lista complementar de beneficiário(a).	R\$ ()	REURB-S	não foi outorgado direito
PQ 08	105	2º Travessa do Sacramento, s/n, Santo Amaro/BA	Não tem	Não Tem	87,79	46,18	Proprietário antigo: Ocupante de lote será identificado posteriormente. Ocupante atual não oportunamente citado na matrícula quando do envio de lista complementar de beneficiário(a).	R\$ ()	REURB-S	não foi outorgado direito
PQ 08	106	2º Travessa do Sacramento, s/n, Santo Amaro/BA	Não tem	Não Tem	93,62	47,08	Proprietário antigo: Ocupante de lote será identificado posteriormente. Ocupante atual não oportunamente citado na matrícula quando do envio de lista complementar de beneficiário(a).	R\$ ()	REURB-S	não foi outorgado direito
PQ 08	107	2º Travessa do Sacramento, s/n, Santo Amaro/BA	Não tem	Não Tem	82,54	39,35	Proprietário antigo: Ocupante de lote será identificado posteriormente. Ocupante atual não oportunamente citado na matrícula quando do envio de lista complementar de beneficiário(a).	R\$ ()	REURB-S	não foi outorgado direito
PQ 08	108	Beco de Acesso, s/n, Sacramento, Santo Amaro/BA	Não tem	Não Tem	38,77	24,91	Proprietário antigo: Ocupante de lote será identificado posteriormente. Ocupante atual não oportunamente citado na matrícula quando do envio de lista complementar de beneficiário(a).	R\$ ()	REURB-S	não foi outorgado direito

Praça Purificação | S/N | Centro | Santo Amaro-Ba

www.pmsantoamaro.ba.ipmbrasil.org.br/

Este documento foi assinado digitalmente por SERASA Experian
EC3D2991566A0D2208C65CF1C42A7DE8

Prefeitura Municipal de Santo Amaro

PQ 08	109	Beco de Acesso, s/n, Sacramento, Santo Amaro/BA	Não tem	Não Tem	102,77	44,78	Proprietário antigo: Ocupante de lote será identificado posteriormente. Ocupante atual não oportunamente citado na matrícula quando do envio de lista complementar de beneficiário(a).	R\$ ()	REURB-S	não foi outorgado direito
PQ 08	110	Beco de Acesso, s/n, Sacramento, Santo Amaro/BA	Não tem	Não Tem	89,51	40,31	Proprietário antigo: Ocupante de lote será identificado posteriormente. Ocupante atual não oportunamente citado na matrícula quando do envio de lista complementar de beneficiário(a).	R\$ ()	REURB-S	não foi outorgado direito
PQ 08	111	Beco de Acesso, s/n, Sacramento, Santo Amaro/BA	Não tem	Não Tem	69,92	39,36	Proprietário antigo: Ocupante de lote será identificado posteriormente. Ocupante atual não oportunamente citado na matrícula quando do envio de lista complementar de beneficiário(a).	R\$ ()	REURB-S	não foi outorgado direito
PQ 08	112	Beco de Acesso, s/n, Sacramento, Santo Amaro/BA	Não tem	Não Tem	35,61	25,33	Proprietário antigo: Ocupante de lote será identificado posteriormente. Ocupante atual não oportunamente citado na matrícula quando do envio de lista complementar de beneficiário(a).	R\$ ()	REURB-S	não foi outorgado direito
PQ 08	113	Beco de Acesso, s/n, Sacramento, Santo Amaro/BA	Não tem	Não Tem	39,24	25,57	Proprietário antigo: Ocupante de lote será identificado posteriormente. Ocupante atual não oportunamente citado na matrícula quando do envio de lista complementar de beneficiário(a).	R\$ ()	REURB-S	não foi outorgado direito

Praça Purificação | S/N | Centro | Santo Amaro-Ba

www.pmsantoamaro.ba.ipmbrasil.org.br/

Este documento foi assinado digitalmente por SERASA Experian
EC3D2991566A0D2208C65CF1C42A7DE8

Prefeitura Municipal de Santo Amaro

PQ 08	114	Beco de Acesso, s/n, Sacramento, Santo Amaro/BA	Não tem	Não Tem	59,93	33,25	Proprietário antigo: Ocupante de lote será identificado posteriormente. Ocupante atual não oportunamente citado na matrícula quando do envio de lista complementar de beneficiário(a).	R\$ ()	REURB-S	não foi outorgado direito
PQ 08	115	Beco de Acesso, s/n, Sacramento, Santo Amaro/BA	Não tem	Não Tem	71,65	38,82	Proprietário antigo: Ocupante de lote será identificado posteriormente. Ocupante atual não oportunamente citado na matrícula quando do envio de lista complementar de beneficiário(a).	R\$ ()	REURB-S	não foi outorgado direito
PQ 08	116	Beco de Acesso, s/n, Sacramento, Santo Amaro/BA	Não tem	Não Tem	48,69	30,58	Proprietário antigo: Ocupante de lote será identificado posteriormente. Ocupante atual não oportunamente citado na matrícula quando do envio de lista complementar de beneficiário(a).	R\$ ()	REURB-S	não foi outorgado direito
PQ 08	117	Beco de Acesso, s/n, Sacramento, Santo Amaro/BA	Não tem	Não Tem	63,32	37,97	Proprietário antigo: Ocupante de lote será identificado posteriormente. Ocupante atual não oportunamente citado na matrícula quando do envio de lista complementar de beneficiário(a).	R\$ ()	REURB-S	não foi outorgado direito
PQ 08	118	Beco de Acesso, s/n, Sacramento, Santo Amaro/BA	Não tem	Não Tem	67,05	38,42	Proprietário antigo: Ocupante de lote será identificado posteriormente. Ocupante atual não oportunamente citado na matrícula quando do envio de lista complementar de beneficiário(a).	R\$ ()	REURB-S	não foi outorgado direito

Praça Purificação | S/N | Centro | Santo Amaro-Ba

www.pmsantoamaro.ba.ipmbrasil.org.br/

Este documento foi assinado digitalmente por SERASA Experian
EC3D2991566A0D2208C65CF1C42A7DE8

Prefeitura Municipal de Santo Amaro

PQ 08	119	Beco de Acesso, s/n, Sacramento, Santo Amaro/BA	Não tem	Não Tem	63,26	35,95	Proprietário antigo: Ocupante de lote será identificado posteriormente. Ocupante atual não oportunamente citado na matrícula quando do envio de lista complementar de beneficiário(a).	R\$ ()	REURB-S	não foi outorgado direito
PQ 08	120	Beco de Acesso, s/n, Sacramento, Santo Amaro/BA	Não tem	Não Tem	109,68	46,54	Proprietário antigo: Ocupante de lote será identificado posteriormente. Ocupante atual não oportunamente citado na matrícula quando do envio de lista complementar de beneficiário(a).	R\$ ()	REURB-S	não foi outorgado direito
PQ 08	121	Beco de Acesso, s/n, Sacramento, Santo Amaro/BA	Não tem	Não Tem	45,91	28,93	Proprietário antigo: Ocupante de lote será identificado posteriormente. Ocupante atual não oportunamente citado na matrícula quando do envio de lista complementar de beneficiário(a).	R\$ ()	REURB-S	não foi outorgado direito
PQ 08	122	Beco de Acesso, s/n, Sacramento, Santo Amaro/BA	Não tem	Não Tem	80,64	37,30	Proprietário antigo: Ocupante de lote será identificado posteriormente. Ocupante atual não oportunamente citado na matrícula quando do envio de lista complementar de beneficiário(a).	R\$ ()	REURB-S	não foi outorgado direito
PQ 08	123	2º Travessa Sacramento, s/n, Santo Amaro/BA	Não tem	Não Tem	79,51	36,47	Proprietário antigo: Ocupante de lote será identificado posteriormente. Ocupante atual não oportunamente citado na matrícula quando do envio de lista complementar de beneficiário(a).	R\$ ()	REURB-S	não foi outorgado direito

Praça Purificação | S/N | Centro | Santo Amaro-Ba

www.pmsantoamaro.ba.ipmbrasil.org.br/

Este documento foi assinado digitalmente por SERASA Experian
EC3D2991566A0D2208C65CF1C42A7DE8

Prefeitura Municipal de Santo Amaro

PQ 08	124	2º Travessa Sacramento, s/n, Santo Amaro/BA	Não Tem	Não Tem	114,48	53,94	Proprietário antigo: Ocupante de lote será identificado posteriormente. Ocupante atual não oportunamente citado na matrícula quando do envio de lista complementar de beneficiário(a).	R\$ ()	REURB-S	não foi outorgado direito
PQ 08	125	2º Travessa Sacramento, s/n, Santo Amaro/BA	Não tem	Não Tem	113,90	52,41	Proprietário antigo: Ocupante de lote será identificado posteriormente. Ocupante atual não oportunamente citado na matrícula quando do envio de lista complementar de beneficiário(a).	R\$ ()	REURB-S	não foi outorgado direito
PQ 08	126	2º Travessa Sacramento, s/n, Santo Amaro/BA	Não tem	Não Tem	112,80	60,59	Proprietário antigo: Ocupante de lote será identificado posteriormente. Ocupante atual não oportunamente citado na matrícula quando do envio de lista complementar de beneficiário(a).	R\$ ()	REURB-S	não foi outorgado direito
PQ 08	127	2º Travessa Sacramento, s/n, Santo Amaro/BA	Não tem	Não Tem	39,70	26,63	Proprietário antigo: Ocupante de lote será identificado posteriormente. Ocupante atual não oportunamente citado na matrícula quando do envio de lista complementar de beneficiário(a).	R\$ ()	REURB-S	não foi outorgado direito
PQ 08	128	2º Travessa Sacramento, s/n, Santo Amaro/BA	Não tem	Não Tem	48,26	28,69	Proprietário antigo: Ocupante de lote será identificado posteriormente. Ocupante atual não oportunamente citado na matrícula quando do envio de lista complementar de beneficiário(a).	R\$ ()	REURB-S	não foi outorgado direito

Praça Purificação | S/N | Centro | Santo Amaro-Ba

www.pmsantoamaro.ba.ipmbrasil.org.br/

Este documento foi assinado digitalmente por SERASA Experian
EC3D2991566A0D2208C65CF1C42A7DE8

Prefeitura Municipal de Santo Amaro

PQ 08	129	2º Travessa Sacramento, s/n, Santo Amaro/BA	Não tem	Não Tem	28,73	21,46	Proprietário antigo: Ocupante de lote será identificado posteriormente. Ocupante atual não oportunamente citado na matrícula quando do envio de lista complementar de beneficiário(a).	R\$ ()	REURB-S	não foi outorgado direito
PQ 08	130	Rua Manoel Marques, s/n, Sacramento, Santo Amaro/BA	Não tem	Não Tem	75,78	39,05	Proprietário antigo: Ocupante de lote será identificado posteriormente. Ocupante atual não oportunamente citado na matrícula quando do envio de lista complementar de beneficiário(a).	R\$ ()	REURB-S	não foi outorgado direito
PQ 08	131	Rua Manoel Marques, s/n, Sacramento, Santo Amaro/BA	Não tem	Não Tem	79,25	47,03	Proprietário antigo: Ocupante de lote será identificado posteriormente. Ocupante atual não oportunamente citado na matrícula quando do envio de lista complementar de beneficiário(a).	R\$ ()	REURB-S	não foi outorgado direito
PQ 08	132	Rua Manoel Marques, s/n, Sacramento, Santo Amaro/BA	Não tem	Não Tem	162,04	68,69	Proprietário antigo: Ocupante de lote será identificado posteriormente. Ocupante atual não oportunamente citado na matrícula quando do envio de lista complementar de beneficiário(a).	R\$ ()	REURB-S	não foi outorgado direito
PQ 08	133	Rua Manoel Marques, s/n, Sacramento, Santo Amaro/BA	Não tem	Não Tem	161,82	67,94	Proprietário antigo: Ocupante de lote será identificado posteriormente. Ocupante atual não oportunamente citado na matrícula quando do envio de lista complementar de beneficiário(a).	R\$ ()	REURB-S	não foi outorgado direito

Praça Purificação | S/N | Centro | Santo Amaro-Ba

www.pmsantoamaro.ba.ipmbrasil.org.br/

Este documento foi assinado digitalmente por SERASA Experian
EC3D2991566A0D2208C65CF1C42A7DE8

Prefeitura Municipal de Santo Amaro

PQ 08	134	Rua Manoel Marques, s/n, Sacramento, Santo Amaro/BA	Não tem	Não Tem	160,68	67,23	Proprietário antigo: Ocupante de lote será identificado posteriormente. Ocupante atual não oportunamente citado na matrícula quando do envio de lista complementar de beneficiário(a).	R\$ ()	REURB-S	não foi outorgado direito
PQ 08	135	Rua Manoel Marques, s/n, Sacramento, Santo Amaro/BA	Não tem	Não Tem	139,88	69,39	Proprietário antigo: Ocupante de lote será identificado posteriormente. Ocupante atual não oportunamente citado na matrícula quando do envio de lista complementar de beneficiário(a).	R\$ ()	REURB-S	não foi outorgado direito
PQ 08	136	Rua Manoel Marques, s/n, Sacramento, Santo Amaro/BA	Não tem	Não Tem	140,35	68,19	Proprietário antigo: Ocupante de lote será identificado posteriormente. Ocupante atual não oportunamente citado na matrícula quando do envio de lista complementar de beneficiário(a).	R\$ ()	REURB-S	não foi outorgado direito
PQ 08	137	Rua Manoel Marques, s/n, Sacramento, Santo Amaro/BA	Não tem	Não Tem	141,64	67,03	Proprietário antigo: Ocupante de lote será identificado posteriormente. Ocupante atual não oportunamente citado na matrícula quando do envio de lista complementar de beneficiário(a).	R\$ ()	REURB-S	não foi outorgado direito
PQ 08	138	Rua Manoel Marques, s/n, Sacramento, Santo Amaro/BA	Não tem	Não Tem	91,66	47,06	Proprietário antigo: Ocupante de lote será identificado posteriormente. Ocupante atual não oportunamente citado na matrícula quando do envio de lista complementar de beneficiário(a).	R\$ ()	REURB-S	não foi outorgado direito

Praça Purificação | S/N | Centro | Santo Amaro-Ba

www.pmsantoamaro.ba.ipmbrasil.org.br/

Este documento foi assinado digitalmente por SERASA Experian
EC3D2991566A0D2208C65CF1C42A7DE8

Prefeitura Municipal de Santo Amaro

PQ 08	139	Rua Manoel Marques, s/n, Sacramento, Santo Amaro/BA	Não tem	Não Tem	78,93	43,01	Proprietário antigo: Ocupante de lote será identificado posteriormente. Ocupante atual não identificado; futuro(a) proprietário(a) será oportunamente citado na matrícula quando do envio de lista complementar de beneficiário(a).	R\$ ()	REURB-S	não foi outorgado direito
PQ 08	140	Rua Manoel Marques, s/n, Sacramento, Santo Amaro/BA	Não tem	Não Tem	60,67	38,42	Proprietário antigo: Ocupante de lote será identificado posteriormente. Ocupante atual não identificado; futuro(a) proprietário(a) será oportunamente citado na matrícula quando do envio de lista complementar de beneficiário(a).	R\$ ()	REURB-S	não foi outorgado direito
PQ 08	141	Rua Manoel Marques, s/n, Sacramento, Santo Amaro/BA	Não tem	Não Tem	89,92	39,77	Proprietário antigo: Ocupante de lote será identificado posteriormente. Ocupante atual não identificado; futuro(a) proprietário(a) será oportunamente citado na matrícula quando do envio de lista complementar de beneficiário(a).	R\$ ()	REURB-S	não foi outorgado direito
PQ 08	142	Rua Manoel Marques, s/n, Sacramento, Santo Amaro/BA	Não tem	Não Tem	80,36	37,00	Proprietário antigo: Ocupante de lote será identificado posteriormente. Ocupante atual não identificado; futuro(a) proprietário(a) será oportunamente citado na matrícula quando do envio de lista complementar de beneficiário(a).	R\$ ()	REURB-S	não foi outorgado direito
PQ 10A	01	Rua do Morro, s/n, Sacramento, Santo Amaro/BA	Não tem	Não Tem	103,03	53,54	Paulo Cesar Marques de Carvalho, brasileiro(a), Não informado, CPF 413.433.875-15, casado(a) sob o regime de comunhão parcial de bens, desde , com Maria Valdelice dos Santos de Carvalho, brasileiro(a), Não informado, CPF 632.762.675-00, residentes e domiciliados em	R\$ ()	REURB-S	Legitimação Fundiária

Praça Purificação | S/N | Centro | Santo Amaro-Ba

www.pmsantoamaro.ba.ipmbrasil.org.br/

Este documento foi assinado digitalmente por SERASA Experian
EC3D2991566A0D2208C65CF1C42A7DE8

Prefeitura Municipal de Santo Amaro

PQ 10A	02	Rua do Morro, s/n, Sacramento, Santo Amaro/BA	Não tem	Não Tem	97,21	46,81	Maria de Lourdes Santos Batista, brasileiro(a), solteiro(a), Não informado, CPF 934.613.725-87, residência e domicílio em	R\$ (REURB-S	Legitimação Fundiária
PQ 10A	03	Rua do Morro, s/n, Sacramento, Santo Amaro/BA	Não tem	Não Tem	78,06	43,30	Venceslau Pereira Rozendo dos Santos, brasileiro(a), solteiro(a), Não informado, CPF 184.119.325-91, residência e domicílio em	R\$ (REURB-S	Legitimação Fundiária
PQ 10A	04	Rua do Morro, s/n, Sacramento, Santo Amaro/BA	Não tem	Não Tem	99,13	41,40	Maurina Assis de Oliveira, brasileiro(a), viúvo(a), Não informado, CPF 019.149.865-39, residência e domicílio em	R\$ (REURB-S	Legitimação Fundiária
PQ 10A	05	Rua do Morro, s/n, Sacramento, Santo Amaro/BA	Não tem	Não Tem	127,64	56,20	Adriano Oliveira Trindade, brasileiro(a), Não informado, CPF 921.711.415-49, casado(a) sob o regime de comunhão parcial de bens, desde 13/11/2015, com Lucia Machado Pires Trindade, brasileiro(a), Não informado, CPF 893.714.705-00, residentes e domiciliados em	R\$ (REURB-S	Legitimação Fundiária
PQ 10A	06	Rua do Morro, s/n, Sacramento, Santo Amaro/BA	Não tem	Não Tem	114,29	54,26	Everaldo Dorea da Costa, brasileiro(a), solteiro(a), Não informado, CPF 543.789.315-91, residência e domicílio em	R\$ (REURB-S	Legitimação Fundiária

Praça Purificação | S/N | Centro | Santo Amaro-Ba

www.pmsantoamaro.ba.ipmbrasil.org.br/

Este documento foi assinado digitalmente por SERASA Experian
EC3D2991566A0D2208C65CF1C42A7DE8

Prefeitura Municipal de Santo Amaro

PQ 10A	07	Rua do Morro, s/n, Sacramento, Santo Amaro/BA	Não tem	Não tem	Não Tem	100,10	44,57	Leovaldo Macário da Conceição, brasileiro(a), Não informado, CPF 064.980.355-87, casado(a) sob o regime de comunhão parcial de bens, desde 18/01/2008, com Adélia Cecília dos Santos Conceição, brasileiro(a), Não informado, CPF 146.443.205-87, residentes e domiciliados em	RS ()	REURB-S	Legitimação Fundiária
PQ 10A	08	Rua do Morro, s/n, Sacramento, Santo Amaro/BA	Não tem	Não tem	Não Tem	85,02	42,54	Proprietário antigo: Ocupante de lote será identificado posteriormente. Ocupante atual não identificado; futuro(a) proprietário(a) será oportunamente citado na matrícula quando do envio de lista complementar de beneficiário(a).	RS ()	REURB-S	não foi outorgado direito
PQ 10A	09	Rua do Morro, s/n, Sacramento, Santo Amaro/BA	Não tem	Não tem	Não Tem	132,41	48,45	Antonio Valentim Maia Ferreira, brasileiro(a), Não informado, CPF 234.297.475-20, casado(a) sob o regime de comunhão parcial de bens, desde 22/12/1983, com Maria do Amparo Ribeiro Ferreira, brasileiro(a), Não informado, CPF 399.862.685-91, residentes e domiciliados em	RS ()	REURB-S	Legitimação Fundiária
PQ 10A	10	Rua do Morro, s/n, Sacramento, Santo Amaro/BA	Não tem	Não tem	Não Tem	118,94	52,00	Proprietário antigo: Ocupante de lote será identificado posteriormente. Ocupante atual não identificado; futuro(a) proprietário(a) será oportunamente citado na matrícula quando do envio de lista complementar de beneficiário(a).	RS ()	REURB-S	não foi outorgado direito
PQ 10A	11	Rua do Morro, s/n, Sacramento, Santo Amaro/BA	Não tem	Não tem	Não Tem	94,37	42,09	Joane Paiva Dantas Ferreira, brasileiro(a), Não informado, CPF 113.824.735-91, casado(a) sob o regime de comunhão parcial de bens, desde 16/12/2011, com Silvio Raimundo Maia Ferreira, brasileiro(a), Não informado, CPF 121.738.275-53, residentes e domiciliados em	RS ()	REURB-S	Legitimação Fundiária

Praça Purificação | S/N | Centro | Santo Amaro-Ba

www.pmsantoamaro.ba.ipmbrasil.org.br/

Este documento foi assinado digitalmente por SERASA Experian
EC3D2991566A0D2208C65CF1C42A7DE8

Prefeitura Municipal de Santo Amaro

PQ 10A	12	Rua do Morro, s/n, Sacramento, Santo Amaro/BA	Não tem	Não Tem	71,68	36,77	Proprietário antigo: Ocupante de lote será identificado posteriormente. Ocupante atual não identificado; futuro(a) proprietário(a) será oportunamente citado na matrícula quando do envio de lista complementar de beneficiário(a).	R\$ ()	REURB-S	não foi outorgado direito
PQ 10A	13	Rua do Morro, s/n, Sacramento, Santo Amaro/BA	Não tem	Não Tem	68,58	35,99	Proprietário antigo: Ocupante de lote será identificado posteriormente. Ocupante atual não identificado; futuro(a) proprietário(a) será oportunamente citado na matrícula quando do envio de lista complementar de beneficiário(a).	R\$ ()	REURB-S	não foi outorgado direito
PQ 10A	14	Rua do Morro, s/n, Sacramento, Santo Amaro/BA	Não tem	Não Tem	226,87	65,39	Iraci Alves, brasileiro(a), solteiro(a), Não informado, CPF 119.958.595-59, residência e domicílio em	R\$ ()	REURB-S	Legitimação Fundiária
PQ 10A	15	Rua N, s/n, Sacramento, Santo Amaro/BA	Não tem	Não Tem	83,37	41,35	Proprietário antigo: Ocupante de lote será identificado posteriormente. Ocupante atual não identificado; futuro(a) proprietário(a) será oportunamente citado na matrícula quando do envio de lista complementar de beneficiário(a).	R\$ ()	REURB-S	não foi outorgado direito
PQ 10A	16	Rua N, s/n, Sacramento, Santo Amaro/BA	Não tem	Não Tem	159,44	50,51	Josefa Santiago da Silva, brasileiro(a), solteiro(a), Não informado, CPF 163.777.535-00, residência e domicílio em	R\$ ()	REURB-S	Legitimação Fundiária

Praça Purificação | S/N | Centro | Santo Amaro-Ba

www.pmsantoamaro.ba.ipmbrasil.org.br/

Este documento foi assinado digitalmente por SERASA Experian
EC3D2991566A0D2208C65CF1C42A7DE8

Prefeitura Municipal de Santo Amaro

PQ 10A	17	Rua N, s/n, Sacramento, Santo Amaro/BA	Não tem	Não Tem	100,30	41,08	Lúzia Lucia Barreto, brasileiro(a), solteiro(a), Não informado, CPF 129.425.615-72, residência e domicílio em	R\$ ()	REURB-S	Legitimação Fundiária
PQ 10A	18	Rua N, s/n, Sacramento, Santo Amaro/BA	Não tem	Não Tem	98,48	40,80	Wellington Santana de Jesus, brasileiro(a), solteiro(a), Não informado, CPF 907.509.505-87, residência e domicílio em	R\$ ()	REURB-S	Legitimação Fundiária
PQ 10A	19	Rua N, s/n, Sacramento, Santo Amaro/BA	Não tem	Não Tem	359,37	74,79	Joselinda Agapito, brasileiro(a), solteiro(a), Não informado, CPF 257.053.505-20, residência e domicílio em	R\$ ()	REURB-S	Legitimação Fundiária
PQ 10A	20	Rua N, s/n, Sacramento, Santo Amaro/BA	Não tem	Não Tem	61,26	33,14	Jainara da Silva Barreto, brasileiro(a), solteiro(a), autônomo(a), CPF 105.368.915-24, residência e domicílio em	R\$ ()	REURB-S	Legitimação Fundiária
PQ 10A	21	Rua N, s/n, Sacramento, Santo Amaro/BA	Não tem	Não Tem	15,40	15,80	Diana dos Santos Boa Morte, brasileiro(a), solteiro(a), Não informado, CPF 013.348.795-40, residência e domicílio em	R\$ ()	REURB-S	Legitimação Fundiária

Praça Purificação | S/N | Centro | Santo Amaro-Ba

www.pmsantoamaro.ba.ipmbrasil.org.br/

Este documento foi assinado digitalmente por SERASA Experian
EC3D2991566A0D2208C65CF1C42A7DE8

Prefeitura Municipal de Santo Amaro

PQ 10A	22	Rua N, s/n, Sacramento, Santo Amaro/BA	Não Tem	Não Tem	114,34	42,94	Cleomildes Barreto dos Santos, brasileiro(a), divorciado(a), Não informado, CPF 408.907.085-68, residência e domicílio em	R\$ ()	REURB-S	Legitimação Fundiária - Propriedade Autônoma em Condomínio Urbano Simples
PQ 10A	23	Rua N, s/n, Sacramento, Santo Amaro/BA	Não tem	Não Tem	78,14	37,31	Claudia Bacelar, brasileiro(a), solteiro(a), Não informado, CPF 777.586.095-20, residência e domicílio em	R\$ ()	REURB-S	Legitimação Fundiária
PQ 10A	24	Rua N, s/n, Sacramento, Santo Amaro/BA	Não tem	Não Tem	79,90	37,75	Naiane da Silva Conceição, brasileiro(a), solteiro(a), empregado(CLT), CPF 103.971.075-10, residência e domicílio em	R\$ ()	REURB-S	Legitimação Fundiária
PQ 10A	25	Rua N, s/n, Sacramento, Santo Amaro/BA	Não tem	Não Tem	193,04	55,82	Maria da Luz Mendes Silva, brasileiro(a), viúvo(a), Não informado, CPF 274.442.015-87, residência e domicílio em	R\$ ()	REURB-S	Legitimação Fundiária
PQ 10A	26	Rua N, s/n, Sacramento, Santo Amaro/BA	Não tem	Não Tem	198,99	57,80	Emilly Geovana Santana Santos, brasileiro(a), solteiro(a), Não informado, CPF 079.994.505-61, residência e domicílio em	R\$ ()	REURB-S	Legitimação Fundiária

Praça Purificação | S/N | Centro | Santo Amaro-Ba

www.pmsantoamaro.ba.ipmbrasil.org.br/

Este documento foi assinado digitalmente por SERASA Experian
EC3D2991566A0D2208C65CF1C42A7DE8

Prefeitura Municipal de Santo Amaro

PQ 10A	27	Rua N, s/n, Sacramento, Santo Amaro/BA	Não tem	Não Tem	94,66	49,08	Maria Celma Santos, brasileiro(a), solteiro(a), Não informado, CPF 020.473.805-96, residência e domicílio em	R\$ ()	REURB-S	Legitimação Fundiária - Propriedade Autônoma em Condomínio Urbano Simples
PQ 10A	28	Rua N, s/n, Sacramento, Santo Amaro/BA	Não tem	Não Tem	100,29	52,97	Raimundo do Carmo, brasileiro(a), solteiro(a), Não informado, CPF 069.552.825-49, residência e domicílio em	R\$ ()	REURB-S	Legitimação Fundiária
PQ 10A	29	Rua N, s/n, Sacramento, Santo Amaro/BA	Não tem	Não Tem	129,08	63,82	Romenilda Santos dos Reis, brasileiro(a), solteiro(a), Não informado, CPF 026.598.355-00, residência e domicílio em	R\$ ()	REURB-S	Legitimação Fundiária
PQ 10A	30	Rua N, s/n, Sacramento, Santo Amaro/BA	Não tem	Não Tem	#REF!	51,05	Roquelina dos Santos, brasileiro(a), divorciado(a), Não informado, CPF 664.407.345-04, residência e domicílio em	R\$ ()	REURB-S	Legitimação Fundiária
PQ 10A	31	Rua N, s/n, Sacramento, Santo Amaro/BA	Não Tem	Não Tem	195,58	56,94	Francisco Hélio Ferreira, brasileiro(a), solteiro(a), Não informado, CPF 083.384.505-53, residência e domicílio em	R\$ ()	REURB-S	Legitimação Fundiária - Propriedade de Unidade Autônoma

Praça Purificação | S/N | Centro | Santo Amaro-Ba

www.pmsantoamaro.ba.ipmbrasil.org.br/

Este documento foi assinado digitalmente por SERASA Experian
EC3D2991566A0D2208C65CF1C42A7DE8

Prefeitura Municipal de Santo Amaro

PQ 10A	32	Rua N, s/n, Sacramento, Santo Amaro/BA	Não tem	Não Tem	60,09	36,27	Eveline Sousa Silva, brasileiro(a), solteiro(a), Não informado, CPF 913.620.595-87, residência e domicílio em	R\$ ()	REURB-S	Legitimação Fundiária
PQ 10A	33	Rua N, s/n, Sacramento, Santo Amaro/BA	Não tem	Não Tem	81,33	39,20	Sandra Santos dos Reis, brasileiro(a), solteiro(a), Não informado, CPF 053.056.995-76, residência e domicílio em	R\$ ()	REURB-S	Legitimação Fundiária
PQ 10A	34	Rua N, s/n, Sacramento, Santo Amaro/BA	Não tem	Não Tem	88,76	41,84	Proprietário antigo: Ocupante de lote será identificado posteriormente. Ocupante atual não identificado; futuro(a) proprietário(a) será oportunamente citado na matrícula quando do envio de lista complementar de beneficiário(a).	R\$ ()	REURB-S	não foi outorgado direito
PQ 10A	35	Rua N, s/n, Sacramento, Santo Amaro/BA	Não tem	Não Tem	104,67	44,80	Valdete de Oliveira Macêdo, brasileiro(a), solteiro(a), Não informado, CPF 459.590.805-91, residência e domicílio em	R\$ ()	REURB-S	Legitimação Fundiária - Propriedade de Unidade Autônoma
PQ 10A	36	Rua O, s/n, Sacramento, Santo Amaro/BA	Não tem	Não Tem	97,39	42,45	Ireno Bispo Souza, brasileiro(a), viúvo(a), Não informado, CPF 090.698.445-91, residência e domicílio em	R\$ ()	REURB-S	Legitimação Fundiária

Praça Purificação | S/N | Centro | Santo Amaro-Ba

www.pmsantoamaro.ba.ipmbrasil.org.br/

Este documento foi assinado digitalmente por SERASA Experian
EC3D2991566A0D2208C65CF1C42A7DE8

Prefeitura Municipal de Santo Amaro

PQ 10A	37	Rua O, s/n, Sacramento, Santo Amaro/BA	Não tem	Não Tem	69,12	37,75	Proprietário antigo: Ocupante de lote será identificado posteriormente. Ocupante atual não identificado; futuro(a) proprietário(a) será oportunamente citado na matrícula quando do envio de lista complementar de beneficiário(a).	R\$ ()	REURB-S	não foi outorgado direito
PQ 10A	38	Rua O, s/n, Sacramento, Santo Amaro/BA	Não tem	Não Tem	66,37	36,50	José Carlos Pinheiro, brasileiro(a), Não informado, CPF 643.836.795-87, casado(a) sob o regime de comunhão parcial de bens, desde 29/05/1971, com Maria Luiza dos Santos Pinheiro, brasileiro(a), Não informado, CPF 355.730.665-87, residentes e domiciliados em	R\$ ()	REURB-S	Legitimação Fundiária
PQ 10A	39	Rua O, s/n, Sacramento, Santo Amaro/BA	Não tem	Não Tem	81,79	38,59	Edna Pascoal de Jesus, brasileiro(a), solteiro(a), Não informado, CPF 012.141.165-66, residência e domicílio em	R\$ ()	REURB-S	Legitimação Fundiária - Propriedade de Unidade Autônoma
PQ 10A	40	Rua O, s/n, Sacramento, Santo Amaro/BA	Não tem	Não Tem	82,41	36,97	Proprietário antigo: Ocupante de lote será identificado posteriormente. Ocupante atual não identificado; futuro(a) proprietário(a) será oportunamente citado na matrícula quando do envio de lista complementar de beneficiário(a).	R\$ ()	REURB-S	não foi outorgado direito
PQ 10A	41	Rua O, s/n, Sacramento, Santo Amaro/BA	Não tem	Não Tem	37,85	29,02	Proprietário antigo: Ocupante de lote será identificado posteriormente. Ocupante atual não identificado; futuro(a) proprietário(a) será oportunamente citado na matrícula quando do envio de lista complementar de beneficiário(a).	R\$ ()	REURB-S	não foi outorgado direito

Praça Purificação | S/N | Centro | Santo Amaro-Ba

www.pmsantoamaro.ba.ipmbrasil.org.br/

Este documento foi assinado digitalmente por SERASA Experian
EC3D2991566A0D2208C65CF1C42A7DE8

Prefeitura Municipal de Santo Amaro

PQ 10A	42	Rua O, s/n, Sacramento, Santo Amaro/BA	Não tem	Não Tem	56,81	32,23	Proprietário antigo: Ocupante de lote será identificado posteriormente. Ocupante atual não oportunamente citado na matrícula quando do envio de lista complementar de beneficiário(a).	R\$ ()	REURB-S	não foi outorgado direito
PQ 10A	43	Rua O, s/n, Sacramento, Santo Amaro/BA	Não tem	Não Tem	24,95	20,33	Proprietário antigo: Ocupante de lote será identificado posteriormente. Ocupante atual não oportunamente citado na matrícula quando do envio de lista complementar de beneficiário(a).	R\$ ()	REURB-S	não foi outorgado direito
PQ 10A	44	Rua O, s/n, Sacramento, Santo Amaro/BA	Não tem	Não Tem	1.398,04	156,96	Proprietário antigo: Ocupante de lote será identificado posteriormente. Ocupante atual não oportunamente citado na matrícula quando do envio de lista complementar de beneficiário(a).	R\$ ()	REURB-S	não foi outorgado direito
PQ 10A	45	Rua O, s/n, Sacramento, Santo Amaro/BA	Não tem	Não Tem	32,20	24,31	Proprietário antigo: Ocupante de lote será identificado posteriormente. Ocupante atual não oportunamente citado na matrícula quando do envio de lista complementar de beneficiário(a).	R\$ ()	REURB-S	não foi outorgado direito
PQ 10A	46	Rua O, s/n, Sacramento, Santo Amaro/BA	Não tem	Não Tem	33,28	23,54	Proprietário antigo: Ocupante de lote será identificado posteriormente. Ocupante atual não oportunamente citado na matrícula quando do envio de lista complementar de beneficiário(a).	R\$ ()	REURB-S	não foi outorgado direito

Praça Purificação | S/N | Centro | Santo Amaro-Ba

www.pmsantoamaro.ba.ipmbrasil.org.br/

Este documento foi assinado digitalmente por SERASA Experian
EC3D2991566A0D2208C65CF1C42A7DE8

Prefeitura Municipal de Santo Amaro

PQ 10A	47	Rua O, s/n, Sacramento, Santo Amaro/BA	Não tem	Não Tem	45,22	28,11	Proprietário antigo: Ocupante de lote será identificado posteriormente. Ocupante atual não identificado; futuro(a) proprietário(a) será oportunamente citado na matrícula quando do envio de lista complementar de beneficiário(a).	R\$ ()	REURB-S	não foi outorgado direito
PQ 10A	48	Rua O, s/n, Sacramento, Santo Amaro/BA	Não Tem	Não Tem	92,40	37,36	Proprietário antigo: Ocupante de lote será identificado posteriormente. Ocupante atual não identificado; futuro(a) proprietário(a) será oportunamente citado na matrícula quando do envio de lista complementar de beneficiário(a).	R\$ ()	REURB-S	não foi outorgado direito
PQ 10A	49	Rua O, s/n, Sacramento, Santo Amaro/BA	Não tem	Não Tem	140,01	48,97	Proprietário antigo: Ocupante de lote será identificado posteriormente. Ocupante atual não identificado; futuro(a) proprietário(a) será oportunamente citado na matrícula quando do envio de lista complementar de beneficiário(a).	R\$ ()	REURB-S	não foi outorgado direito
PQ 10A	50	Rua O, s/n, Sacramento, Santo Amaro/BA	Não tem	Não Tem	87,46	41,26	Proprietário antigo: Ocupante de lote será identificado posteriormente. Ocupante atual não identificado; futuro(a) proprietário(a) será oportunamente citado na matrícula quando do envio de lista complementar de beneficiário(a).	R\$ ()	REURB-S	não foi outorgado direito
PQ 10A	51	Rua O, s/n, Sacramento, Santo Amaro/BA	Não tem	Não Tem	99,59	45,14	Lucineide dos Santos, brasileiro(a), solteiro(a), autônomo(a), CPF 846.667.575-20, residência e domicílio em	R\$ ()	REURB-S	Legitimação Fundiária

Praça Purificação | S/N | Centro | Santo Amaro-Ba

www.pmsantoamaro.ba.ipmbrasil.org.br/

Este documento foi assinado digitalmente por SERASA Experian
EC3D2991566A0D2208C65CF1C42A7DE8

Prefeitura Municipal de Santo Amaro

PQ 10A	52	Rua O, s/n, Sacramento, Santo Amaro/BA	Não tem	Não Tem	108,57	45,66	Proprietário antigo: Ocupante de lote será identificado posteriormente. Ocupante atual não oportunamente citado na matrícula quando do envio de lista complementar de beneficiário(a).	R\$ ()	REURB-S	não foi outorgado direito
PQ 10A	53	Rua O, s/n, Sacramento, Santo Amaro/BA	Não tem	Não Tem	61,78	33,71	Proprietário antigo: Ocupante de lote será identificado posteriormente. Ocupante atual não oportunamente citado na matrícula quando do envio de lista complementar de beneficiário(a).	R\$ ()	REURB-S	não foi outorgado direito
PQ 10A	54	Rua O, s/n, Sacramento, Santo Amaro/BA	Não Tem	Não Tem	38,45	29,89	Proprietário antigo: Ocupante de lote será identificado posteriormente. Ocupante atual não oportunamente citado na matrícula quando do envio de lista complementar de beneficiário(a).	R\$ ()	REURB-S	não foi outorgado direito
PQ 10A	55	Rua O, s/n, Sacramento, Santo Amaro/BA	Não tem	Não Tem	59,40	32,19	Proprietário antigo: Ocupante de lote será identificado posteriormente. Ocupante atual não oportunamente citado na matrícula quando do envio de lista complementar de beneficiário(a).	R\$ ()	REURB-S	não foi outorgado direito
PQ 10A	56	Rua O, s/n, Sacramento, Santo Amaro/BA	Não tem	Não Tem	59,14	33,09	Proprietário antigo: Ocupante de lote será identificado posteriormente. Ocupante atual não oportunamente citado na matrícula quando do envio de lista complementar de beneficiário(a).	R\$ ()	REURB-S	não foi outorgado direito

Praça Purificação | S/N | Centro | Santo Amaro-Ba

www.pmsantoamaro.ba.ipmbrasil.org.br/

Este documento foi assinado digitalmente por SERASA Experian
EC3D2991566A0D2208C65CF1C42A7DE8

Prefeitura Municipal de Santo Amaro

PQ 10A	57	Beco Secundário, s/n, Sacramento, Santo Amaro/BA	Não tem	Não Tem	64,97	33,56	Proprietário antigo: Ocupante de lote será identificado posteriormente. Ocupante atual não oportunamente citado na matrícula quando do envio de lista complementar de beneficiário(a).	R\$ ()	REURB-S	não foi outorgado direito
PQ 10A	58	Beco Secundário, s/n, Sacramento, Santo Amaro/BA	Não tem	Não Tem	71,02	35,28	Proprietário antigo: Ocupante de lote será identificado posteriormente. Ocupante atual não oportunamente citado na matrícula quando do envio de lista complementar de beneficiário(a).	R\$ ()	REURB-S	não foi outorgado direito
PQ 10A	59	Beco Secundário, s/n, Sacramento, Santo Amaro/BA	Não tem	Não Tem	77,90	37,61	Proprietário antigo: Ocupante de lote será identificado posteriormente. Ocupante atual não oportunamente citado na matrícula quando do envio de lista complementar de beneficiário(a).	R\$ ()	REURB-S	não foi outorgado direito
PQ 10A	60	Beco Secundário, s/n, Sacramento, Santo Amaro/BA	Não tem	Não Tem	85,66	40,32	Proprietário antigo: Ocupante de lote será identificado posteriormente. Ocupante atual não oportunamente citado na matrícula quando do envio de lista complementar de beneficiário(a).	R\$ ()	REURB-S	não foi outorgado direito
PQ 10A	61	Beco Secundário, s/n, Sacramento, Santo Amaro/BA	Não tem	Não Tem	93,44	42,78	Proprietário antigo: Ocupante de lote será identificado posteriormente. Ocupante atual não oportunamente citado na matrícula quando do envio de lista complementar de beneficiário(a).	R\$ ()	REURB-S	não foi outorgado direito

Praça Purificação | S/N | Centro | Santo Amaro-Ba

www.pmsantoamaro.ba.ipmbrasil.org.br/

Este documento foi assinado digitalmente por SERASA Experian
EC3D2991566A0D2208C65CF1C42A7DE8

Prefeitura Municipal de Santo Amaro

PQ 10A	62	Beco Secundário, s/n, Sacramento, Santo Amaro/BA	Não tem	Não Tem	102,18	44,85	Proprietário antigo: Ocupante de lote será identificado posteriormente. Ocupante atual não oportunamente citado na matrícula quando do envio de lista complementar de beneficiário(a).	R\$ ()	REURB-S	não foi outorgado direito
PQ 10A	63	Beco Secundário, s/n, Sacramento, Santo Amaro/BA	Não tem	Não Tem	63,77	48,77	Proprietário antigo: Ocupante de lote será identificado posteriormente. Ocupante atual não oportunamente citado na matrícula quando do envio de lista complementar de beneficiário(a).	R\$ ()	REURB-S	não foi outorgado direito
PQ 10A	64	Beco Secundário, s/n, Sacramento, Santo Amaro/BA	Não tem	Não Tem	103,66	47,51	Proprietário antigo: Ocupante de lote será identificado posteriormente. Ocupante atual não oportunamente citado na matrícula quando do envio de lista complementar de beneficiário(a).	R\$ ()	REURB-S	não foi outorgado direito
PQ 10A	65	Beco Secundário, s/n, Sacramento, Santo Amaro/BA	Não tem	Não Tem	117,06	49,29	Proprietário antigo: Ocupante de lote será identificado posteriormente. Ocupante atual não oportunamente citado na matrícula quando do envio de lista complementar de beneficiário(a).	R\$ ()	REURB-S	não foi outorgado direito
PQ 10A	66	Beco Secundário, s/n, Sacramento, Santo Amaro/BA	Não tem	Não Tem	12,46	49,84	Proprietário antigo: Ocupante de lote será identificado posteriormente. Ocupante atual não oportunamente citado na matrícula quando do envio de lista complementar de beneficiário(a).	R\$ ()	REURB-S	não foi outorgado direito

Praça Purificação | S/N | Centro | Santo Amaro-Ba

www.pmsantoamaro.ba.ipmbrasil.org.br/

Este documento foi assinado digitalmente por SERASA Experian
EC3D2991566A0D2208C65CF1C42A7DE8

Prefeitura Municipal de Santo Amaro

PQ 10A	67	Beco Secundário, s/n, Sacramento, Santo Amaro/BA	Não tem	Não Tem	115,82	51,78	Proprietário antigo: Ocupante de lote será identificado posteriormente. Ocupante atual não oportunamente citado na matrícula quando do envio de lista complementar de beneficiário(a).	R\$ ()	REURB-S	não foi outorgado direito
PQ 10A	68	Beco Secundário, s/n, Sacramento, Santo Amaro/BA	Não tem	Não Tem	105,75	51,83	Proprietário antigo: Ocupante de lote será identificado posteriormente. Ocupante atual não oportunamente citado na matrícula quando do envio de lista complementar de beneficiário(a).	R\$ ()	REURB-S	não foi outorgado direito
PQ 10A	69	Beco Secundário, s/n, Sacramento, Santo Amaro/BA	Não tem	Não Tem	110,96	48,42	Proprietário antigo: Ocupante de lote será identificado posteriormente. Ocupante atual não oportunamente citado na matrícula quando do envio de lista complementar de beneficiário(a).	R\$ ()	REURB-S	não foi outorgado direito
PQ 10A	70	Beco Secundário, s/n, Sacramento, Santo Amaro/BA	Não tem	Não Tem	101,10	49,08	Proprietário antigo: Ocupante de lote será identificado posteriormente. Ocupante atual não oportunamente citado na matrícula quando do envio de lista complementar de beneficiário(a).	R\$ ()	REURB-S	não foi outorgado direito
PQ 10A	71	Beco Secundário, s/n, Sacramento, Santo Amaro/BA	Não tem	Não Tem	90,99	45,66	Proprietário antigo: Ocupante de lote será identificado posteriormente. Ocupante atual não oportunamente citado na matrícula quando do envio de lista complementar de beneficiário(a).	R\$ ()	REURB-S	não foi outorgado direito

Praça Purificação | S/N | Centro | Santo Amaro-Ba

www.pmsantoamaro.ba.ipmbrasil.org.br/

Este documento foi assinado digitalmente por SERASA Experian
EC3D2991566A0D2208C65CF1C42A7DE8

Prefeitura Municipal de Santo Amaro

PQ 10A	72	Beco Secundário, s/n, Sacramento, Santo Amaro/BA	Não tem	Não Tem	89,08	46,09	Proprietário antigo: Ocupante de lote será identificado posteriormente. Ocupante atual não oportunamente citado na matrícula quando do envio de lista complementar de beneficiário(a).	R\$ ()	REURB-S	não foi outorgado direito
PQ 10A	73	Beco Secundário, s/n, Sacramento, Santo Amaro/BA	Não tem	Não Tem	149,49	61,34	Proprietário antigo: Ocupante de lote será identificado posteriormente. Ocupante atual não oportunamente citado na matrícula quando do envio de lista complementar de beneficiário(a).	R\$ ()	REURB-S	não foi outorgado direito
PQ 10A	74	Beco Secundário, s/n, Sacramento, Santo Amaro/BA	Não tem	Não Tem	117,72	58,57	Proprietário antigo: Ocupante de lote será identificado posteriormente. Ocupante atual não oportunamente citado na matrícula quando do envio de lista complementar de beneficiário(a).	R\$ ()	REURB-S	não foi outorgado direito
PQ 10A	75	Beco Secundário, s/n, Sacramento, Santo Amaro/BA	Não tem	Não Tem	150,88	63,03	Proprietário antigo: Ocupante de lote será identificado posteriormente. Ocupante atual não oportunamente citado na matrícula quando do envio de lista complementar de beneficiário(a).	R\$ ()	REURB-S	não foi outorgado direito
PQ 10A	76	Beco Secundário, s/n, Sacramento, Santo Amaro/BA	Não tem	Não Tem	164,88	65,85	Proprietário antigo: Ocupante de lote será identificado posteriormente. Ocupante atual não oportunamente citado na matrícula quando do envio de lista complementar de beneficiário(a).	R\$ ()	REURB-S	não foi outorgado direito

Praça Purificação | S/N | Centro | Santo Amaro-Ba

www.pmsantoamaro.ba.ipmbrasil.org.br/

Este documento foi assinado digitalmente por SERASA Experian
EC3D2991566A0D2208C65CF1C42A7DE8

Prefeitura Municipal de Santo Amaro

PQ 10A	77	Beco Secundário, s/n, Sacramento, Santo Amaro/BA	Não tem	Não Tem	153,69	73,88	Proprietário antigo: Ocupante de lote será identificado posteriormente. Ocupante atual não oportunamente citado na matrícula quando do envio de lista complementar de beneficiário(a).	R\$ ()	REURB-S	não foi outorgado direito
PQ 10A	78	Beco Secundário, s/n, Sacramento, Santo Amaro/BA	Não tem	Não Tem	281,76	122,14	Proprietário antigo: Ocupante de lote será identificado posteriormente. Ocupante atual não oportunamente citado na matrícula quando do envio de lista complementar de beneficiário(a).	R\$ ()	REURB-S	não foi outorgado direito
PQ 10A	79	Beco Secundário, s/n, Sacramento, Santo Amaro/BA	Não tem	Não Tem	122,84	54,66	Proprietário antigo: Ocupante de lote será identificado posteriormente. Ocupante atual não oportunamente citado na matrícula quando do envio de lista complementar de beneficiário(a).	R\$ ()	REURB-S	não foi outorgado direito
PQ 10A	80	Beco Secundário, s/n, Sacramento, Santo Amaro/BA	Não tem	Não Tem	122,84	54,66	Proprietário antigo: Ocupante de lote será identificado posteriormente. Ocupante atual não oportunamente citado na matrícula quando do envio de lista complementar de beneficiário(a).	R\$ ()	REURB-S	não foi outorgado direito
PQ 10A	81	Beco Secundário, s/n, Sacramento, Santo Amaro/BA	Não tem	Não Tem	147,41	56,72	Proprietário antigo: Ocupante de lote será identificado posteriormente. Ocupante atual não oportunamente citado na matrícula quando do envio de lista complementar de beneficiário(a).	R\$ ()	REURB-S	não foi outorgado direito

Praça Purificação | S/N | Centro | Santo Amaro-Ba

www.pmsantoamaro.ba.ipmbrasil.org.br/

Este documento foi assinado digitalmente por SERASA Experian
EC3D2991566A0D2208C65CF1C42A7DE8

Prefeitura Municipal de Santo Amaro

PQ 10A	82	Beco Secundário, s/n, Sacramento, Santo Amaro/BA	Não tem	Não Tem	126,65	54,87	Proprietário antigo: Ocupante de lote será identificado posteriormente. Ocupante atual não oportunamente citado na matrícula quando do envio de lista complementar de beneficiário(a).	R\$ ()	REURB-S	não foi outorgado direito
PQ 10A	83	Beco Secundário, s/n, Sacramento, Santo Amaro/BA	Não tem	Não Tem	96,74	47,59	Proprietário antigo: Ocupante de lote será identificado posteriormente. Ocupante atual não oportunamente citado na matrícula quando do envio de lista complementar de beneficiário(a).	R\$ ()	REURB-S	não foi outorgado direito
PQ 10A	84	Beco Secundário, s/n, Sacramento, Santo Amaro/BA	Não tem	Não Tem	75,18	45,00	Proprietário antigo: Ocupante de lote será identificado posteriormente. Ocupante atual não oportunamente citado na matrícula quando do envio de lista complementar de beneficiário(a).	R\$ ()	REURB-S	não foi outorgado direito
PQ 10A	85	Beco Secundário, s/n, Sacramento, Santo Amaro/BA	Não tem	Não Tem	94,33	50,53	Proprietário antigo: Ocupante de lote será identificado posteriormente. Ocupante atual não oportunamente citado na matrícula quando do envio de lista complementar de beneficiário(a).	R\$ ()	REURB-S	não foi outorgado direito
PQ 10A	86	Beco Secundário, s/n, Sacramento, Santo Amaro/BA	Não tem	Não Tem	118,58	58,26	Proprietário antigo: Ocupante de lote será identificado posteriormente. Ocupante atual não oportunamente citado na matrícula quando do envio de lista complementar de beneficiário(a).	R\$ ()	REURB-S	não foi outorgado direito

Praça Purificação | S/N | Centro | Santo Amaro-Ba

www.pmsantoamaro.ba.ipmbrasil.org.br/

Este documento foi assinado digitalmente por SERASA Experian
EC3D2991566A0D2208C65CF1C42A7DE8

Prefeitura Municipal de Santo Amaro

PQ 10A	87	Beco Secundário, s/n, Sacramento, Santo Amaro/BA	Não tem	Não Tem	108,68	46,72	Moyse's dos Santos Filho, brasileiro(a), divorciado(a), aposentado, CPF 160.194.155-20, residência e domicílio em	R\$ ()	REURB-S	Legitimação Fundiária
PQ 10A	88	Beco Secundário, s/n, Sacramento, Santo Amaro/BA	Não tem	Não Tem	74,86	43,18	Proprietário antigo: Ocupante de lote será identificado posteriormente. Ocupante atual não identificado; futuro(a) proprietário(a) será oportunamente citado na matrícula quando do envio de lista complementar de beneficiário(a).	R\$ ()	REURB-S	não foi outorgado direito
PQ 10A	89	3º Travessa da Ladeira, s/n, Sacramento, Santo Amaro/BA	Não tem	Não Tem	188,42	60,63	Proprietário antigo: Ocupante de lote será identificado posteriormente. Ocupante atual não identificado; futuro(a) proprietário(a) será oportunamente citado na matrícula quando do envio de lista complementar de beneficiário(a).	R\$ ()	REURB-S	não foi outorgado direito
PQ 10A	90	3º Travessa da Ladeira, s/n, Sacramento, Santo Amaro/BA	Não tem	Não Tem	81,58	43,01	Proprietário antigo: Ocupante de lote será identificado posteriormente. Ocupante atual não identificado; futuro(a) proprietário(a) será oportunamente citado na matrícula quando do envio de lista complementar de beneficiário(a).	R\$ ()	REURB-S	não foi outorgado direito
PQ 10A	91	3º Travessa da Ladeira, s/n, Sacramento, Santo Amaro/BA	Não tem	Não Tem	99,68	43,13	Proprietário antigo: Ocupante de lote será identificado posteriormente. Ocupante atual não identificado; futuro(a) proprietário(a) será oportunamente citado na matrícula quando do envio de lista complementar de beneficiário(a).	R\$ ()	REURB-S	não foi outorgado direito

Praça Purificação | S/N | Centro | Santo Amaro-Ba

www.pmsantoamaro.ba.ipmbrasil.org.br/

Este documento foi assinado digitalmente por SERASA Experian
EC3D2991566A0D2208C65CF1C42A7DE8

Prefeitura Municipal de Santo Amaro

PQ 10B	01	Rua do Sacramento, s/n, Santo Amaro/BA	Não tem	Não Tem	416,59	92,26	Proprietário antigo: Ocupante de lote será identificado posteriormente. Ocupante atual não oportunamente citado na matrícula quando do envio de lista complementar de beneficiário(a).	R\$ ()	REURB-S	não foi outorgado direito
PQ 10B	02	Equipamento Público Comunitário, s/n, Sacramento, Santo Amaro/BA	Não tem	Não Tem	4.204,14	270,81	Proprietário antigo: Ocupante de lote será identificado posteriormente. Ocupante atual não oportunamente citado na matrícula quando do envio de lista complementar de beneficiário(a).	R\$ ()	REURB-S	não foi outorgado direito
PQ 10B	03	Rua N, s/n, Sacramento, Santo Amaro/BA	Não tem	Não Tem	53,92	33,20	Jorge Nery dos Santos Filho, brasileiro(a), solteiro(a), autônomo, CPF 839.655.565-68, residência e domicílio em	R\$ ()	REURB-S	Legitimação Fundiária
PQ 10B	04	Rua N, s/n, Sacramento, Santo Amaro/BA	Não tem	Não Tem	99,13	41,40	Proprietário antigo: Ocupante de lote será identificado posteriormente. Ocupante atual não oportunamente citado na matrícula quando do envio de lista complementar de beneficiário(a).	R\$ ()	REURB-S	não foi outorgado direito
PQ 10B	05	Rua K, s/n, Sacramento, Santo Amaro/BA	Não tem	Não Tem	202,45	57,04	Proprietário antigo: Ocupante de lote será identificado posteriormente. Ocupante atual não oportunamente citado na matrícula quando do envio de lista complementar de beneficiário(a).	R\$ ()	REURB-S	não foi outorgado direito

Praça Purificação | S/N | Centro | Santo Amaro-Ba

www.pmsantoamaro.ba.ipmbrasil.org.br/

Este documento foi assinado digitalmente por SERASA Experian
EC3D2991566A0D2208C65CF1C42A7DE8

Prefeitura Municipal de Santo Amaro

PQ 10B	06	Rua K, s/n, Sacramento, Santo Amaro/BA	Não tem	Não Tem	210,03	57,87	Proprietário antigo: Ocupante de lote será identificado posteriormente. Ocupante atual não oportunamente citado na matrícula quando do envio de lista complementar de beneficiário(a).	R\$ ()	REURB-S	não foi outorgado direito
PQ 10B	07	Rua K, s/n, Sacramento, Santo Amaro/BA	Não tem	Não Tem	104,04	42,67	Proprietário antigo: Ocupante de lote será identificado posteriormente. Ocupante atual não oportunamente citado na matrícula quando do envio de lista complementar de beneficiário(a).	R\$ ()	REURB-S	não foi outorgado direito
PQ 10B	08	Rua K, s/n, Sacramento, Santo Amaro/BA	Não Tem	Não Tem	61,07	35,29	Proprietário antigo: Ocupante de lote será identificado posteriormente. Ocupante atual não oportunamente citado na matrícula quando do envio de lista complementar de beneficiário(a).	R\$ ()	REURB-S	não foi outorgado direito
PQ 10B	09	Rua K, s/n, Sacramento, Santo Amaro/BA	Não tem	Não Tem	81,81	40,90	Proprietário antigo: Ocupante de lote será identificado posteriormente. Ocupante atual não oportunamente citado na matrícula quando do envio de lista complementar de beneficiário(a).	R\$ ()	REURB-S	não foi outorgado direito
PQ 10B	10	Rua K, s/n, Sacramento, Santo Amaro/BA	Não tem	Não Tem	156,05	50,46	Proprietário antigo: Ocupante de lote será identificado posteriormente. Ocupante atual não oportunamente citado na matrícula quando do envio de lista complementar de beneficiário(a).	R\$ ()	REURB-S	não foi outorgado direito

Praça Purificação | S/N | Centro | Santo Amaro-Ba

www.pmsantoamaro.ba.ipmbrasil.org.br/

Este documento foi assinado digitalmente por SERASA Experian
EC3D2991566A0D2208C65CF1C42A7DE8

Prefeitura Municipal de Santo Amaro

PQ 10B	11	Rua K, s/n, Sacramento, Santo Amaro/BA	Não tem	Não Tem	130,12	45,71	Proprietário antigo: Ocupante de lote será identificado posteriormente. Ocupante atual não oportunamente citado na matrícula quando do envio de lista complementar de beneficiário(a).	R\$ ()	REURB-S	não foi outorgado direito
PQ 10B	12	Rua K, s/n, Sacramento, Santo Amaro/BA	Não tem	Não Tem	99,03	40,55	Proprietário antigo: Ocupante de lote será identificado posteriormente. Ocupante atual não oportunamente citado na matrícula quando do envio de lista complementar de beneficiário(a).	R\$ ()	REURB-S	não foi outorgado direito
PQ 10B	13	Rua N, s/n, Sacramento, Santo Amaro/BA	Não tem	Não Tem	68,95	37,10	Proprietário antigo: Ocupante de lote será identificado posteriormente. Ocupante atual não oportunamente citado na matrícula quando do envio de lista complementar de beneficiário(a).	R\$ ()	REURB-S	não foi outorgado direito
PQ 10B	14	Rua N, s/n, Sacramento, Santo Amaro/BA	Não tem	Não Tem	114,97	37,10	Proprietário antigo: Ocupante de lote será identificado posteriormente. Ocupante atual não oportunamente citado na matrícula quando do envio de lista complementar de beneficiário(a).	R\$ ()	REURB-S	não foi outorgado direito
PQ 10B	15	Rua N, s/n, Sacramento, Santo Amaro/BA	Não tem	Não Tem	138,65	58,07	Proprietário antigo: Ocupante de lote será identificado posteriormente. Ocupante atual não oportunamente citado na matrícula quando do envio de lista complementar de beneficiário(a).	R\$ ()	REURB-S	não foi outorgado direito

Praça Purificação | S/N | Centro | Santo Amaro-Ba

www.pmsantoamaro.ba.ipmbrasil.org.br/

Este documento foi assinado digitalmente por SERASA Experian
EC3D2991566A0D2208C65CF1C42A7DE8

Prefeitura Municipal de Santo Amaro

PQ 10B	16	Rua N, s/n, Sacramento, Santo Amaro/BA	Não tem	Não Tem	144,59	58,16	Proprietário antigo: Ocupante de lote será identificado posteriormente. Ocupante atual não identificado; futuro(a) proprietário(a) será oportunamente citado na matrícula quando do envio de lista complementar de beneficiário(a).	R\$ ()	REURB-S	não foi outorgado direito
PQ 10B	17	Rua N, s/n, Sacramento, Santo Amaro/BA	Não tem	Não Tem	110,64	48,96	Lazaro da Silva Barreto, brasileiro(a), solteiro(a), desempregado, CPF 105.369.175-07, residência e domicílio em	R\$ ()	REURB-S	Legitimação Fundiária
PQ 10B	18	Rua N, s/n, Sacramento, Santo Amaro/BA	Não tem	Não Tem	99,83	47,67	Proprietário antigo: Ocupante de lote será identificado posteriormente. Ocupante atual não identificado; futuro(a) proprietário(a) será oportunamente citado na matrícula quando do envio de lista complementar de beneficiário(a).	R\$ ()	REURB-S	não foi outorgado direito
PQ 10B	19	Rua N, s/n, Sacramento, Santo Amaro/BA	Não tem	Não Tem	144,51	52,21	Proprietário antigo: Ocupante de lote será identificado posteriormente. Ocupante atual não identificado; futuro(a) proprietário(a) será oportunamente citado na matrícula quando do envio de lista complementar de beneficiário(a).	R\$ ()	REURB-S	não foi outorgado direito
PQ 10B	20	Rua N, s/n, Sacramento, Santo Amaro/BA	Não tem	Não Tem	94,84	42,59	Proprietário antigo: Ocupante de lote será identificado posteriormente. Ocupante atual não identificado; futuro(a) proprietário(a) será oportunamente citado na matrícula quando do envio de lista complementar de beneficiário(a).	R\$ ()	REURB-S	não foi outorgado direito

Praça Purificação | S/N | Centro | Santo Amaro-Ba

www.pmsantoamaro.ba.ipmbrasil.org.br/

Este documento foi assinado digitalmente por SERASA Experian
EC3D2991566A0D2208C65CF1C42A7DE8

Prefeitura Municipal de Santo Amaro

PQ 10B	21	Rua N, s/n, Sacramento, Santo Amaro/BA	Não tem	Não Tem	105,49	42,59	Proprietário antigo: Ocupante de lote será identificado posteriormente. Ocupante atual não identificado; futuro(a) proprietário(a) será oportunamente citado na matrícula quando do envio de lista complementar de beneficiário(a).	R\$ ()	REURB-S	não foi outorgado direito
PQ 10B	22	Rua do Morro, s/n, Sacramento, Santo Amaro/BA	Não tem	Não Tem	94,66	39,72	Proprietário antigo: Ocupante de lote será identificado posteriormente. Ocupante atual não identificado; futuro(a) proprietário(a) será oportunamente citado na matrícula quando do envio de lista complementar de beneficiário(a).	R\$ ()	REURB-S	não foi outorgado direito
PQ 10B	23	Rua do Morro, s/n, Sacramento, Santo Amaro/BA	Não Tem	Não Tem	125,90	39,72	Proprietário antigo: Ocupante de lote será identificado posteriormente. Ocupante atual não identificado; futuro(a) proprietário(a) será oportunamente citado na matrícula quando do envio de lista complementar de beneficiário(a).	R\$ ()	REURB-S	não foi outorgado direito
PQ 10B	24	Rua do Morro, s/n, Sacramento, Santo Amaro/BA	Não tem	Não Tem	135,78	55,28	Proprietário antigo: Ocupante de lote será identificado posteriormente. Ocupante atual não identificado; futuro(a) proprietário(a) será oportunamente citado na matrícula quando do envio de lista complementar de beneficiário(a).	R\$ ()	REURB-S	não foi outorgado direito
PQ 10B	25	Rua do Morro, s/n, Sacramento, Santo Amaro/BA	Não tem	Não Tem	172,75	59,04	Proprietário antigo: Ocupante de lote será identificado posteriormente. Ocupante atual não identificado; futuro(a) proprietário(a) será oportunamente citado na matrícula quando do envio de lista complementar de beneficiário(a).	R\$ ()	REURB-S	não foi outorgado direito

Praça Purificação | S/N | Centro | Santo Amaro-Ba

www.pmsantoamaro.ba.ipmbrasil.org.br/

Este documento foi assinado digitalmente por SERASA Experian
EC3D2991566A0D2208C65CF1C42A7DE8

Prefeitura Municipal de Santo Amaro

PQ 10B	26	Rua do Morro, s/n, Sacramento, Santo Amaro/BA	Não tem	Não Tem	130,42	55,51	Proprietário antigo: Ocupante de lote será identificado posteriormente. Ocupante atual não oportunamente citado na matrícula quando do envio de lista complementar de beneficiário(a).	R\$ ()	REURB-S	não foi outorgado direito
PQ 10B	27	Rua do Morro, s/n, Sacramento, Santo Amaro/BA	Não tem	Não Tem	47,19	33,44	Proprietário antigo: Ocupante de lote será identificado posteriormente. Ocupante atual não oportunamente citado na matrícula quando do envio de lista complementar de beneficiário(a).	R\$ ()	REURB-S	não foi outorgado direito
PQ 10B	28	Rua do Morro, s/n, Sacramento, Santo Amaro/BA	Não tem	Não Tem	143,71	63,47	Proprietário antigo: Ocupante de lote será identificado posteriormente. Ocupante atual não oportunamente citado na matrícula quando do envio de lista complementar de beneficiário(a).	R\$ ()	REURB-S	não foi outorgado direito
PQ 11	01	2º Travessa Sacramento, s/n, Santo Amaro/BA	Não tem	Não Tem	127,90	56,31	Proprietário antigo: Ocupante de lote será identificado posteriormente. Ocupante atual não oportunamente citado na matrícula quando do envio de lista complementar de beneficiário(a).	R\$ ()	REURB-S	não foi outorgado direito
PQ 11	02	2º Travessa Sacramento, s/n, Santo Amaro/BA	Não tem	Não Tem	80,85	49,09	Proprietário antigo: Ocupante de lote será identificado posteriormente. Ocupante atual não oportunamente citado na matrícula quando do envio de lista complementar de beneficiário(a).	R\$ ()	REURB-S	não foi outorgado direito

Praça Purificação | S/N | Centro | Santo Amaro-Ba

www.pmsantoamaro.ba.ipmbrasil.org.br/

Este documento foi assinado digitalmente por SERASA Experian
EC3D2991566A0D2208C65CF1C42A7DE8

Prefeitura Municipal de Santo Amaro

PQ 11	03	2º Travessa Sacramento, s/n, Santo Amaro/BA	Não tem	Não Tem	227,90	78,45	Proprietário antigo: Ocupante de lote será identificado posteriormente. Ocupante atual não oportunamente citado na matrícula quando do envio de lista complementar de beneficiário(a).	R\$ ()	REURB-S	não foi outorgado direito
PQ 11	04	2º Travessa Sacramento, s/n, Santo Amaro/BA	Não tem	Não Tem	95,11	43,77	Proprietário antigo: Ocupante de lote será identificado posteriormente. Ocupante atual não oportunamente citado na matrícula quando do envio de lista complementar de beneficiário(a).	R\$ ()	REURB-S	não foi outorgado direito
PQ 11	05	2º Travessa Sacramento, s/n, Santo Amaro/BA	Não tem	Não Tem	89,54	42,91	Proprietário antigo: Ocupante de lote será identificado posteriormente. Ocupante atual não oportunamente citado na matrícula quando do envio de lista complementar de beneficiário(a).	R\$ ()	REURB-S	não foi outorgado direito
PQ 11	06	2º Travessa Sacramento, s/n, Santo Amaro/BA	Não tem	Não Tem	83,99	40,57	Proprietário antigo: Ocupante de lote será identificado posteriormente. Ocupante atual não oportunamente citado na matrícula quando do envio de lista complementar de beneficiário(a).	R\$ ()	REURB-S	não foi outorgado direito
PQ 11	07	2º Travessa Sacramento, s/n, Santo Amaro/BA	Não Tem	Não Tem	95,67	46,42	Proprietário antigo: Ocupante de lote será identificado posteriormente. Ocupante atual não oportunamente citado na matrícula quando do envio de lista complementar de beneficiário(a).	R\$ ()	REURB-S	não foi outorgado direito

Praça Purificação | S/N | Centro | Santo Amaro-Ba

www.pmsantoamaro.ba.ipmbrasil.org.br/

Este documento foi assinado digitalmente por SERASA Experian
EC3D2991566A0D2208C65CF1C42A7DE8

Prefeitura Municipal de Santo Amaro

PQ 11	08	2º Travessa Sacramento, s/n, Santo Amaro/BA	Não tem	Não Tem	95,31	46,31	Proprietário antigo: Ocupante de lote será identificado posteriormente. Ocupante atual não oportunamente citado na matrícula quando do envio de lista complementar de beneficiário(a).	R\$ ()	REURB-S	não foi outorgado direito
PQ 11	09	2º Travessa Sacramento, s/n, Santo Amaro/BA	Não tem	Não Tem	112,59	47,54	Proprietário antigo: Ocupante de lote será identificado posteriormente. Ocupante atual não oportunamente citado na matrícula quando do envio de lista complementar de beneficiário(a).	R\$ ()	REURB-S	não foi outorgado direito
PQ 11	10	2º Travessa Sacramento, s/n, Santo Amaro/BA	Não tem	Não Tem	97,71	44,02	Proprietário antigo: Ocupante de lote será identificado posteriormente. Ocupante atual não oportunamente citado na matrícula quando do envio de lista complementar de beneficiário(a).	R\$ ()	REURB-S	não foi outorgado direito
PQ 11	11	Beco Secundário, s/n, Sacramento, Santo Amaro/BA	Não tem	Não Tem	94,37	42,09	Proprietário antigo: Ocupante de lote será identificado posteriormente. Ocupante atual não oportunamente citado na matrícula quando do envio de lista complementar de beneficiário(a).	R\$ ()	REURB-S	não foi outorgado direito
PQ 11	12	Beco Secundário, s/n, Sacramento, Santo Amaro/BA	Não Tem	Não Tem	80,69	40,89	Proprietário antigo: Ocupante de lote será identificado posteriormente. Ocupante atual não oportunamente citado na matrícula quando do envio de lista complementar de beneficiário(a).	R\$ ()	REURB-S	não foi outorgado direito

Praça Purificação | S/N | Centro | Santo Amaro-Ba

www.pmsantoamaro.ba.ipmbrasil.org.br/

Este documento foi assinado digitalmente por SERASA Experian
EC3D2991566A0D2208C65CF1C42A7DE8

Prefeitura Municipal de Santo Amaro

PQ 11	13	Beco Secundário, s/n, Sacramento, Santo Amaro/BA	Não tem	Não Tem	183,18	86,36	Proprietário antigo: Ocupante de lote será identificado posteriormente. Ocupante atual não identificado; futuro(a) proprietário(a) será oportunamente citado na matrícula quando do envio de lista complementar de beneficiário(a).	R\$ ()	REURB-S	não foi outorgado direito
PQ 11	14	Beco Secundário, s/n, Sacramento, Santo Amaro/BA	Não tem	Não Tem	71,10	39,84	Proprietário antigo: Ocupante de lote será identificado posteriormente. Ocupante atual não identificado; futuro(a) proprietário(a) será oportunamente citado na matrícula quando do envio de lista complementar de beneficiário(a).	R\$ ()	REURB-S	não foi outorgado direito
PQ 11	15	Beco Secundário, s/n, Sacramento, Santo Amaro/BA	Não tem	Não Tem	83,37	41,35	Lilia Gomes Lopes da Silva, brasileiro(a), solteiro(a), estagiária, CPF 004.248.475-82, residência e domicílio em	R\$ ()	REURB-S	Legitimação Fundiária
PQ 11	16	Beco Secundário, s/n, Sacramento, Santo Amaro/BA	Não tem	Não Tem	96,28	50,01	Proprietário antigo: Ocupante de lote será identificado posteriormente. Ocupante atual não identificado; futuro(a) proprietário(a) será oportunamente citado na matrícula quando do envio de lista complementar de beneficiário(a).	R\$ ()	REURB-S	não foi outorgado direito
PQ 11	17	Beco Secundário, s/n, Sacramento, Santo Amaro/BA	Não tem	Não Tem	135,21	57,39	Proprietário antigo: Ocupante de lote será identificado posteriormente. Ocupante atual não identificado; futuro(a) proprietário(a) será oportunamente citado na matrícula quando do envio de lista complementar de beneficiário(a).	R\$ ()	REURB-S	não foi outorgado direito

Praça Purificação | S/N | Centro | Santo Amaro-Ba

www.pmsantoamaro.ba.ipmbrasil.org.br/

Este documento foi assinado digitalmente por SERASA Experian
EC3D2991566A0D2208C65CF1C42A7DE8

Prefeitura Municipal de Santo Amaro

PQ 11	18	Beco Secundário, s/n, Sacramento, Santo Amaro/BA	Não tem	Não Tem	132,90	66,40	Proprietário antigo: Ocupante de lote será identificado posteriormente. Ocupante atual não oportunamente citado na matrícula quando do envio de lista complementar de beneficiário(a).	R\$ ()	REURB-S	não foi outorgado direito
PQ 11	19	Beco Secundário, s/n, Sacramento, Santo Amaro/BA	Não tem	Não Tem	147,52	63,31	Proprietário antigo: Ocupante de lote será identificado posteriormente. Ocupante atual não oportunamente citado na matrícula quando do envio de lista complementar de beneficiário(a).	R\$ ()	REURB-S	não foi outorgado direito
PQ 11	20	Beco Secundário, s/n, Sacramento, Santo Amaro/BA	Não tem	Não Tem	31,37	25,10	Proprietário antigo: Ocupante de lote será identificado posteriormente. Ocupante atual não oportunamente citado na matrícula quando do envio de lista complementar de beneficiário(a).	R\$ ()	REURB-S	não foi outorgado direito
PQ 11	21	Beco Secundário, s/n, Sacramento, Santo Amaro/BA	Não tem	Não Tem	144,84	55,44	Proprietário antigo: Ocupante de lote será identificado posteriormente. Ocupante atual não oportunamente citado na matrícula quando do envio de lista complementar de beneficiário(a).	R\$ ()	REURB-S	não foi outorgado direito
PQ 11	22	Beco Secundário, s/n, Sacramento, Santo Amaro/BA	Não tem	Não Tem	50,45	28,75	Proprietário antigo: Ocupante de lote será identificado posteriormente. Ocupante atual não oportunamente citado na matrícula quando do envio de lista complementar de beneficiário(a).	R\$ ()	REURB-S	não foi outorgado direito

Praça Purificação | S/N | Centro | Santo Amaro-Ba

www.pmsantoamaro.ba.ipmbrasil.org.br/

Este documento foi assinado digitalmente por SERASA Experian
EC3D2991566A0D2208C65CF1C42A7DE8

Prefeitura Municipal de Santo Amaro

PQ 11	23	Beco Secundário, s/n, Sacramento, Santo Amaro/BA	Não tem	Não Tem	108,37	56,16	Proprietário antigo: Ocupante de lote será identificado posteriormente. Ocupante atual não oportunamente citado na matrícula quando do envio de lista complementar de beneficiário(a).	R\$ ()	REURB-S	não foi outorgado direito
PQ 11	24	Beco Secundário, s/n, Sacramento, Santo Amaro/BA	Não tem	Não Tem	#REF!	47,08	Proprietário antigo: Ocupante de lote será identificado posteriormente. Ocupante atual não oportunamente citado na matrícula quando do envio de lista complementar de beneficiário(a).	R\$ ()	REURB-S	não foi outorgado direito
PQ 11	25	Beco Secundário, s/n, Sacramento, Santo Amaro/BA	Não tem	Não Tem	128,78	50,85	Proprietário antigo: Ocupante de lote será identificado posteriormente. Ocupante atual não oportunamente citado na matrícula quando do envio de lista complementar de beneficiário(a).	R\$ ()	REURB-S	não foi outorgado direito
PQ 11	26	Beco Secundário, s/n, Sacramento, Santo Amaro/BA	Não tem	Não Tem	100,94	47,23	Proprietário antigo: Ocupante de lote será identificado posteriormente. Ocupante atual não oportunamente citado na matrícula quando do envio de lista complementar de beneficiário(a).	R\$ ()	REURB-S	não foi outorgado direito
PQ 11	27	Beco Secundário, s/n, Sacramento, Santo Amaro/BA	Não tem	Não Tem	118,55	48,68	Proprietário antigo: Ocupante de lote será identificado posteriormente. Ocupante atual não oportunamente citado na matrícula quando do envio de lista complementar de beneficiário(a).	R\$ ()	REURB-S	não foi outorgado direito

Praça Purificação | S/N | Centro | Santo Amaro-Ba

www.pmsantoamaro.ba.ipmbrasil.org.br/

Este documento foi assinado digitalmente por SERASA Experian
EC3D2991566A0D2208C65CF1C42A7DE8

Prefeitura Municipal de Santo Amaro

PQ 11	28	Beco Secundário, s/n, Sacramento, Santo Amaro/BA	Não tem	Não Tem	99,69	46,03	Proprietário antigo: Ocupante de lote será identificado posteriormente. Ocupante atual não oportunamente citado na matrícula quando do envio de lista complementar de beneficiário(a).	R\$ ()	REURB-S	não foi outorgado direito
PQ 11	29	Beco Secundário, s/n, Sacramento, Santo Amaro/BA	Não tem	Não Tem	97,33	45,42	Proprietário antigo: Ocupante de lote será identificado posteriormente. Ocupante atual não oportunamente citado na matrícula quando do envio de lista complementar de beneficiário(a).	R\$ ()	REURB-S	não foi outorgado direito
PQ 11	30	Beco Secundário, s/n, Sacramento, Santo Amaro/BA	Não tem	Não Tem	38,22	25,69	Proprietário antigo: Ocupante de lote será identificado posteriormente. Ocupante atual não oportunamente citado na matrícula quando do envio de lista complementar de beneficiário(a).	R\$ ()	REURB-S	não foi outorgado direito
PQ 11	31	Beco Secundário, s/n, Sacramento, Santo Amaro/BA	Não Tem	Não Tem	209,63	63,36	Proprietário antigo: Ocupante de lote será identificado posteriormente. Ocupante atual não oportunamente citado na matrícula quando do envio de lista complementar de beneficiário(a).	R\$ ()	REURB-S	não foi outorgado direito
PQ 11	32	Beco Secundário, s/n, Sacramento, Santo Amaro/BA	Não tem	Não Tem	163,79	59,61	Proprietário antigo: Ocupante de lote será identificado posteriormente. Ocupante atual não oportunamente citado na matrícula quando do envio de lista complementar de beneficiário(a).	R\$ ()	REURB-S	não foi outorgado direito

Praça Purificação | S/N | Centro | Santo Amaro-Ba

www.pmsantoamaro.ba.ipmbrasil.org.br/

Este documento foi assinado digitalmente por SERASA Experian
EC3D2991566A0D2208C65CF1C42A7DE8

Prefeitura Municipal de Santo Amaro

PQ 11	33	Beco Secundário, s/n, Sacramento, Santo Amaro/BA	Não tem	Não Tem	156,99	60,00	Proprietário antigo: Ocupante de lote será identificado posteriormente. Ocupante atual não identificado; futuro(a) proprietário(a) será oportunamente citado na matrícula quando do envio de lista complementar de beneficiário(a).	R\$ ()	REURB-S	não foi outorgado direito
PQ 11	34	Beco Secundário, s/n, Sacramento, Santo Amaro/BA	Não tem	Não Tem	168,80	60,83	Proprietário antigo: Ocupante de lote será identificado posteriormente. Ocupante atual não identificado; futuro(a) proprietário(a) será oportunamente citado na matrícula quando do envio de lista complementar de beneficiário(a).	R\$ ()	REURB-S	não foi outorgado direito
PQ 11	35	Beco Secundário, s/n, Sacramento, Santo Amaro/BA	Não tem	Não Tem	36,72	24,18	Proprietário antigo: Ocupante de lote será identificado posteriormente. Ocupante atual não identificado; futuro(a) proprietário(a) será oportunamente citado na matrícula quando do envio de lista complementar de beneficiário(a).	R\$ ()	REURB-S	não foi outorgado direito
PQ 11	36	Beco Secundário, s/n, Sacramento, Santo Amaro/BA	Não tem	Não Tem	74,96	41,32	Proprietário antigo: Ocupante de lote será identificado posteriormente. Ocupante atual não identificado; futuro(a) proprietário(a) será oportunamente citado na matrícula quando do envio de lista complementar de beneficiário(a).	R\$ ()	REURB-S	não foi outorgado direito
PQ 11	37	Beco Secundário, s/n, Sacramento, Santo Amaro/BA	Não tem	Não Tem	102,08	48,99	Ana Lúcia Sant'Anna dos Santos, brasileiro(a), autônoma, CPF 202.288.215-68, casado(a) sob o regime de comunhão parcial de bens, desde 07/01/1999, com Antonio Raimundo Souza dos Santos, brasileiro(a), autônomo, CPF 087.494.425-20, residentes e domiciliados em	R\$ ()	REURB-S	Legitimação Fundiária

Praça Purificação | S/N | Centro | Santo Amaro-Ba

www.pmsantoamaro.ba.ipmbrasil.org.br/

Este documento foi assinado digitalmente por SERASA Experian
EC3D2991566A0D2208C65CF1C42A7DE8

Prefeitura Municipal de Santo Amaro

PQ 11	38	Beco Secundário, s/n, Sacramento, Santo Amaro/BA	Não tem	Não Tem	94,07	47,05	Proprietário antigo: Ocupante de lote será identificado posteriormente. Ocupante atual não oportunamente citado na matrícula quando do envio de lista complementar de beneficiário(a).	R\$ ()	REURB-S	não foi outorgado direito
PQ 11	39	Beco Secundário, s/n, Sacramento, Santo Amaro/BA	Não tem	Não Tem	53,39	39,16	Proprietário antigo: Ocupante de lote será identificado posteriormente. Ocupante atual não oportunamente citado na matrícula quando do envio de lista complementar de beneficiário(a).	R\$ ()	REURB-S	não foi outorgado direito
PQ 11	40	Beco Secundário, s/n, Sacramento, Santo Amaro/BA	Não tem	Não Tem	49,24	38,45	Proprietário antigo: Ocupante de lote será identificado posteriormente. Ocupante atual não oportunamente citado na matrícula quando do envio de lista complementar de beneficiário(a).	R\$ ()	REURB-S	não foi outorgado direito
PQ 11	41	Beco Secundário, s/n, Sacramento, Santo Amaro/BA	Não tem	Não Tem	113,88	54,27	Proprietário antigo: Ocupante de lote será identificado posteriormente. Ocupante atual não oportunamente citado na matrícula quando do envio de lista complementar de beneficiário(a).	R\$ ()	REURB-S	não foi outorgado direito
PQ 11	42	Beco Secundário, s/n, Sacramento, Santo Amaro/BA	Não tem	Não Tem	74,71	40,56	Proprietário antigo: Ocupante de lote será identificado posteriormente. Ocupante atual não oportunamente citado na matrícula quando do envio de lista complementar de beneficiário(a).	R\$ ()	REURB-S	não foi outorgado direito

Praça Purificação | S/N | Centro | Santo Amaro-Ba

www.pmsantoamaro.ba.ipmbrasil.org.br/

Este documento foi assinado digitalmente por SERASA Experian
EC3D2991566A0D2208C65CF1C42A7DE8

Prefeitura Municipal de Santo Amaro

PQ 11	43	Beco Secundário, s/n, Sacramento, Santo Amaro/BA	Não tem	Não Tem	70,20	39,26	Proprietário antigo: Ocupante de lote será identificado posteriormente. Ocupante atual não oportunamente citado na matrícula quando do envio de lista complementar de beneficiário(a).	R\$ ()	REURB-S	não foi outorgado direito
PQ 11	44	Beco Secundário, s/n, Sacramento, Santo Amaro/BA	Não tem	Não Tem	102,94	46,95	Proprietário antigo: Ocupante de lote será identificado posteriormente. Ocupante atual não oportunamente citado na matrícula quando do envio de lista complementar de beneficiário(a).	R\$ ()	REURB-S	não foi outorgado direito
PQ 11	45	Beco Secundário, s/n, Sacramento, Santo Amaro/BA	Não tem	Não Tem	74,54	36,32	Proprietário antigo: Ocupante de lote será identificado posteriormente. Ocupante atual não oportunamente citado na matrícula quando do envio de lista complementar de beneficiário(a).	R\$ ()	REURB-S	não foi outorgado direito
PQ 11	46	Beco Secundário, s/n, Sacramento, Santo Amaro/BA	Não tem	Não Tem	56,19	32,42	Proprietário antigo: Ocupante de lote será identificado posteriormente. Ocupante atual não oportunamente citado na matrícula quando do envio de lista complementar de beneficiário(a).	R\$ ()	REURB-S	não foi outorgado direito
PQ 11	47	Beco Secundário, s/n, Sacramento, Santo Amaro/BA	Não tem	Não Tem	66,73	35,00	Proprietário antigo: Ocupante de lote será identificado posteriormente. Ocupante atual não oportunamente citado na matrícula quando do envio de lista complementar de beneficiário(a).	R\$ ()	REURB-S	não foi outorgado direito

Praça Purificação | S/N | Centro | Santo Amaro-Ba

www.pmsantoamaro.ba.ipmbrasil.org.br/

Este documento foi assinado digitalmente por SERASA Experian
EC3D2991566A0D2208C65CF1C42A7DE8

Prefeitura Municipal de Santo Amaro

PQ 11	48	Beco Secundário, s/n, Sacramento, Santo Amaro/BA	Não tem	Não Tem	71,38	38,17	Proprietário antigo: Ocupante de lote será identificado posteriormente. Ocupante atual não oportunamente citado na matrícula quando do envio de lista complementar de beneficiário(a).	R\$ ()	REURB-S	não foi outorgado direito
PQ 11	49	Beco Secundário, s/n, Sacramento, Santo Amaro/BA	Não tem	Não Tem	71,13	37,59	Proprietário antigo: Ocupante de lote será identificado posteriormente. Ocupante atual não oportunamente citado na matrícula quando do envio de lista complementar de beneficiário(a).	R\$ ()	REURB-S	não foi outorgado direito
PQ 11	50	Beco Secundário, s/n, Sacramento, Santo Amaro/BA	Não tem	Não Tem	87,46	41,26	Proprietário antigo: Ocupante de lote será identificado posteriormente. Ocupante atual não oportunamente citado na matrícula quando do envio de lista complementar de beneficiário(a).	R\$ ()	REURB-S	não foi outorgado direito
PQ 11	51	Beco Secundário, s/n, Sacramento, Santo Amaro/BA	Não tem	Não Tem	66,55	38,89	Proprietário antigo: Ocupante de lote será identificado posteriormente. Ocupante atual não oportunamente citado na matrícula quando do envio de lista complementar de beneficiário(a).	R\$ ()	REURB-S	não foi outorgado direito
PQ 11	52	Beco Secundário, s/n, Sacramento, Santo Amaro/BA	Não tem	Não Tem	82,30	42,58	Proprietário antigo: Ocupante de lote será identificado posteriormente. Ocupante atual não oportunamente citado na matrícula quando do envio de lista complementar de beneficiário(a).	R\$ ()	REURB-S	não foi outorgado direito

Praça Purificação | S/N | Centro | Santo Amaro-Ba

www.pmsantoamaro.ba.ipmbrasil.org.br/

Este documento foi assinado digitalmente por SERASA Experian
EC3D2991566A0D2208C65CF1C42A7DE8

Prefeitura Municipal de Santo Amaro

PQ 11	53	Beco Secundário, s/n, Sacramento, Santo Amaro/BA	Não tem	Não Tem	92,58	47,07	Proprietário antigo: Ocupante de lote será identificado posteriormente. Ocupante atual não oportunamente citado na matrícula quando do envio de lista complementar de beneficiário(a).	R\$ ()	REURB-S	não foi outorgado direito
PQ 11	54	Beco Secundário, s/n, Sacramento, Santo Amaro/BA	Não tem	Não Tem	114,69	52,85	Proprietário antigo: Ocupante de lote será identificado posteriormente. Ocupante atual não oportunamente citado na matrícula quando do envio de lista complementar de beneficiário(a).	R\$ ()	REURB-S	não foi outorgado direito
PQ 11	55	Beco Secundário, s/n, Sacramento, Santo Amaro/BA	Não tem	Não Tem	89,67	42,23	Proprietário antigo: Ocupante de lote será identificado posteriormente. Ocupante atual não oportunamente citado na matrícula quando do envio de lista complementar de beneficiário(a).	R\$ ()	REURB-S	não foi outorgado direito
PQ 11	56	Beco Secundário, s/n, Sacramento, Santo Amaro/BA	Não tem	Não Tem	93,39	41,37	Proprietário antigo: Ocupante de lote será identificado posteriormente. Ocupante atual não oportunamente citado na matrícula quando do envio de lista complementar de beneficiário(a).	R\$ ()	REURB-S	não foi outorgado direito
PQ 11	57	Beco Secundário, s/n, Sacramento, Santo Amaro/BA	Não tem	Não Tem	71,94	39,79	Proprietário antigo: Ocupante de lote será identificado posteriormente. Ocupante atual não oportunamente citado na matrícula quando do envio de lista complementar de beneficiário(a).	R\$ ()	REURB-S	não foi outorgado direito

Praça Purificação | S/N | Centro | Santo Amaro-Ba

www.pmsantoamaro.ba.ipmbrasil.org.br/

Este documento foi assinado digitalmente por SERASA Experian
EC3D2991566A0D2208C65CF1C42A7DE8

Prefeitura Municipal de Santo Amaro

PQ 11	58	Beco Secundário, s/n, Sacramento, Santo Amaro/BA	Não tem	Não Tem	94,34	42,00	Proprietário antigo: Ocupante de lote será identificado posteriormente. Ocupante atual não oportunamente citado na matrícula quando do envio de lista complementar de beneficiário(a).	R\$ ()	REURB-S	não foi outorgado direito
PQ 11	59	Beco Secundário, s/n, Sacramento, Santo Amaro/BA	Não tem	Não Tem	96,54	42,11	Proprietário antigo: Ocupante de lote será identificado posteriormente. Ocupante atual não oportunamente citado na matrícula quando do envio de lista complementar de beneficiário(a).	R\$ ()	REURB-S	não foi outorgado direito
PQ 11	60	Beco Secundário, s/n, Sacramento, Santo Amaro/BA	Não tem	Não Tem	142,08	49,58	Proprietário antigo: Ocupante de lote será identificado posteriormente. Ocupante atual não oportunamente citado na matrícula quando do envio de lista complementar de beneficiário(a).	R\$ ()	REURB-S	não foi outorgado direito
PQ 11	61	Beco Secundário, s/n, Sacramento, Santo Amaro/BA	Não tem	Não Tem	120,14	48,03	Proprietário antigo: Ocupante de lote será identificado posteriormente. Ocupante atual não oportunamente citado na matrícula quando do envio de lista complementar de beneficiário(a).	R\$ ()	REURB-S	não foi outorgado direito
PQ 11	62	Beco Secundário, s/n, Sacramento, Santo Amaro/BA	Não tem	Não Tem	117,58	47,87	Proprietário antigo: Ocupante de lote será identificado posteriormente. Ocupante atual não oportunamente citado na matrícula quando do envio de lista complementar de beneficiário(a).	R\$ ()	REURB-S	não foi outorgado direito

Praça Purificação | S/N | Centro | Santo Amaro-Ba

www.pmsantoamaro.ba.ipmbrasil.org.br/

Este documento foi assinado digitalmente por SERASA Experian
EC3D2991566A0D2208C65CF1C42A7DE8

Prefeitura Municipal de Santo Amaro

PQ 11	63	Beco Secundário, s/n, Sacramento, Santo Amaro/BA	Não tem	Não Tem	125,06	48,80	Proprietário antigo: Ocupante de lote será identificado posteriormente. Ocupante atual não oportunamente citado na matrícula quando do envio de lista complementar de beneficiário(a).	R\$ ()	REURB-S	não foi outorgado direito
PQ 11	64	Rua José do Carmo, s/n, Sacramento, Santo Amaro/BA	Não tem	Não Tem	35,66	27,31	Proprietário antigo: Ocupante de lote será identificado posteriormente. Ocupante atual não oportunamente citado na matrícula quando do envio de lista complementar de beneficiário(a).	R\$ ()	REURB-S	não foi outorgado direito
PQ 11	65	Rua José do Carmo, s/n, Sacramento, Santo Amaro/BA	Não tem	Não Tem	102,96	47,22	Proprietário antigo: Ocupante de lote será identificado posteriormente. Ocupante atual não oportunamente citado na matrícula quando do envio de lista complementar de beneficiário(a).	R\$ ()	REURB-S	não foi outorgado direito
PQ 11	66	Rua José do Carmo, s/n, Sacramento, Santo Amaro/BA	Não Tem	Não Tem	152,69	55,04	Proprietário antigo: Ocupante de lote será identificado posteriormente. Ocupante atual não oportunamente citado na matrícula quando do envio de lista complementar de beneficiário(a).	R\$ ()	REURB-S	não foi outorgado direito
PQ 11	67	Rua José do Carmo, s/n, Sacramento, Santo Amaro/BA	Não tem	Não Tem	110,84	50,17	Proprietário antigo: Ocupante de lote será identificado posteriormente. Ocupante atual não oportunamente citado na matrícula quando do envio de lista complementar de beneficiário(a).	R\$ ()	REURB-S	não foi outorgado direito

Praça Purificação | S/N | Centro | Santo Amaro-Ba

www.pmsantoamaro.ba.ipmbrasil.org.br/

Este documento foi assinado digitalmente por SERASA Experian
EC3D2991566A0D2208C65CF1C42A7DE8

Prefeitura Municipal de Santo Amaro

PQ 11	68	Rua José do Carmo, s/n, Sacramento, Santo Amaro/BA	Não tem	Não Tem	124,33	49,21	Proprietário antigo: Ocupante de lote será identificado posteriormente. Ocupante atual não oportunamente citado na matrícula quando do envio de lista complementar de beneficiário(a).	R\$ ()	REURB-S	não foi outorgado direito
PQ 11	69	Rua José do Carmo, s/n, Sacramento, Santo Amaro/BA	Não tem	Não Tem	202,65	67,21	Proprietário antigo: Ocupante de lote será identificado posteriormente. Ocupante atual não oportunamente citado na matrícula quando do envio de lista complementar de beneficiário(a).	R\$ ()	REURB-S	não foi outorgado direito
PQ 11	70	Rua José do Carmo, s/n, Sacramento, Santo Amaro/BA	Não tem	Não Tem	61,26	32,02	Proprietário antigo: Ocupante de lote será identificado posteriormente. Ocupante atual não oportunamente citado na matrícula quando do envio de lista complementar de beneficiário(a).	R\$ ()	REURB-S	não foi outorgado direito
PQ 11	71	Rua José do Carmo, s/n, Sacramento, Santo Amaro/BA	Não tem	Não Tem	69,88	35,47	Proprietário antigo: Ocupante de lote será identificado posteriormente. Ocupante atual não oportunamente citado na matrícula quando do envio de lista complementar de beneficiário(a).	R\$ ()	REURB-S	não foi outorgado direito
PQ 11	72	Rua José do Carmo, s/n, Sacramento, Santo Amaro/BA	Não tem	Não Tem	80,28	39,57	Proprietário antigo: Ocupante de lote será identificado posteriormente. Ocupante atual não oportunamente citado na matrícula quando do envio de lista complementar de beneficiário(a).	R\$ ()	REURB-S	não foi outorgado direito

Praça Purificação | S/N | Centro | Santo Amaro-Ba

www.pmsantoamaro.ba.ipmbrasil.org.br/

Este documento foi assinado digitalmente por SERASA Experian
EC3D2991566A0D2208C65CF1C42A7DE8

Prefeitura Municipal de Santo Amaro

PQ 11	73	Rua José do Carmo, s/n, Sacramento, Santo Amaro/BA	Não tem	Não Tem	127,16	53,09	Proprietário antigo: Ocupante de lote será identificado posteriormente. Ocupante atual não identificado; futuro(a) proprietário(a) será oportunamente citado na matrícula quando do envio de lista complementar de beneficiário(a).	R\$ ()	REURB-S	não foi outorgado direito
PQ 11	74	Rua José do Carmo, s/n, Sacramento, Santo Amaro/BA	Não tem	Não Tem	118,76	48,49	Leila Machado dos Santos Portela, brasileiro(a), autônomo, CPF 779.136.205-87, casado(a) sob o regime de comunhão parcial de bens, desde 19/01/2000, com Virgílio Alvelino Portela Filho, brasileiro(a), autônomo, CPF 875.868.005-53, residentes e domiciliados em	R\$ ()	REURB-S	Legitimação Fundiária
PQ 11	75	Rua José do Carmo, s/n, Sacramento, Santo Amaro/BA	Não tem	Não Tem	118,64	48,96	Marcia Maria Reis de Castro, brasileiro(a), divorciado(a), empregada(CLT), CPF 425.729.915-00, residência e domicílio em	R\$ ()	REURB-S	Legitimação Fundiária
PQ 11	75	Rua José do Carmo, s/n, Sacramento, Santo Amaro/BA	Não tem	Não Tem	118,64	48,96	Nerijane de Castro França Santana, brasileiro(a), Não informado, CPF 013.500.275-37, casado(a) sob o regime de comunhão parcial de bens, desde 05/11/2009, com Jaime Agripino de Santana Júnior, brasileiro(a), Não informado, CPF 436.743.645-49, residentes e domiciliados em	R\$ ()	REURB-S	Legitimação Fundiária
PQ 11	76	Rua José do Carmo, s/n, Sacramento, Santo Amaro/BA	Não tem	Não Tem	100,06	44,91	Proprietário antigo: Ocupante de lote será identificado posteriormente. Ocupante atual não identificado; futuro(a) proprietário(a) será oportunamente citado na matrícula quando do envio de lista complementar de beneficiário(a).	R\$ ()	REURB-S	não foi outorgado direito

Praça Purificação | S/N | Centro | Santo Amaro-Ba

www.pmsantoamaro.ba.ipmbrasil.org.br/

Este documento foi assinado digitalmente por SERASA Experian
EC3D2991566A0D2208C65CF1C42A7DE8

Prefeitura Municipal de Santo Amaro

PQ 11	77	Rua José do Carmo, s/n, Sacramento, Santo Amaro/BA	Não tem	Não Tem	150,55	51,20	Proprietário antigo: Ocupante de lote será identificado posteriormente. Ocupante atual não oportunamente citado na matrícula quando do envio de lista complementar de beneficiário(a).	R\$ ()	REURB-S	não foi outorgado direito
PQ 11	78	Rua José do Carmo, s/n, Sacramento, Santo Amaro/BA	Não tem	Não Tem	127,90	55,03	Proprietário antigo: Ocupante de lote será identificado posteriormente. Ocupante atual não oportunamente citado na matrícula quando do envio de lista complementar de beneficiário(a).	R\$ ()	REURB-S	não foi outorgado direito
PQ 11	79	Rua José do Carmo, s/n, Sacramento, Santo Amaro/BA	Não tem	Não Tem	134,97	55,70	Proprietário antigo: Ocupante de lote será identificado posteriormente. Ocupante atual não oportunamente citado na matrícula quando do envio de lista complementar de beneficiário(a).	R\$ ()	REURB-S	não foi outorgado direito
PQ 11	80	Rua José do Carmo, s/n, Sacramento, Santo Amaro/BA	Não tem	Não Tem	123,17	52,33	Proprietário antigo: Ocupante de lote será identificado posteriormente. Ocupante atual não oportunamente citado na matrícula quando do envio de lista complementar de beneficiário(a).	R\$ ()	REURB-S	não foi outorgado direito
PQ 11	81	Rua José do Carmo, s/n, Sacramento, Santo Amaro/BA	Não tem	Não Tem	122,98	52,32	Proprietário antigo: Ocupante de lote será identificado posteriormente. Ocupante atual não oportunamente citado na matrícula quando do envio de lista complementar de beneficiário(a).	R\$ ()	REURB-S	não foi outorgado direito

Praça Purificação | S/N | Centro | Santo Amaro-Ba

www.pmsantoamaro.ba.ipmbrasil.org.br/

Este documento foi assinado digitalmente por SERASA Experian
EC3D2991566A0D2208C65CF1C42A7DE8

Prefeitura Municipal de Santo Amaro

PQ 11	82	Rua José do Carmo, s/n, Sacramento, Santo Amaro/BA	Não tem	Não Tem	110,09	51,35	Maria Luzimária Ferreira de Jesus, brasileiro(a), solteiro(a), Não informado, CPF 893.887.805-82, residência e domicílio em	R\$ ()	REURB-S	Legitimação Fundiária
PQ 11	83	Rua José do Carmo, s/n, Sacramento, Santo Amaro/BA	Não tem	Não Tem	61,13	37,30	Proprietário antigo: Ocupante de lote será identificado posteriormente. Ocupante atual não identificado; futuro(a) proprietário(a) será oportunamente citado na matrícula quando do envio de lista complementar de beneficiário(a).	R\$ ()	REURB-S	não foi outorgado direito
PQ 11	84	Rua José do Carmo, s/n, Sacramento, Santo Amaro/BA	Não tem	Não Tem	91,95	42,23	Proprietário antigo: Ocupante de lote será identificado posteriormente. Ocupante atual não identificado; futuro(a) proprietário(a) será oportunamente citado na matrícula quando do envio de lista complementar de beneficiário(a).	R\$ ()	REURB-S	não foi outorgado direito
PQ 11	85	Rua José do Carmo, s/n, Sacramento, Santo Amaro/BA	Não tem	Não Tem	96,37	44,27	Proprietário antigo: Ocupante de lote será identificado posteriormente. Ocupante atual não identificado; futuro(a) proprietário(a) será oportunamente citado na matrícula quando do envio de lista complementar de beneficiário(a).	R\$ ()	REURB-S	não foi outorgado direito
PQ 11	86	Rua José do Carmo, s/n, Sacramento, Santo Amaro/BA	Não tem	Não Tem	148,50	54,02	Proprietário antigo: Ocupante de lote será identificado posteriormente. Ocupante atual não identificado; futuro(a) proprietário(a) será oportunamente citado na matrícula quando do envio de lista complementar de beneficiário(a).	R\$ ()	REURB-S	não foi outorgado direito

Praça Purificação | S/N | Centro | Santo Amaro-Ba

www.pmsantoamaro.ba.ipmbrasil.org.br/

Este documento foi assinado digitalmente por SERASA Experian
EC3D2991566A0D2208C65CF1C42A7DE8

Prefeitura Municipal de Santo Amaro

PQ 11	87	Rua José do Carmo, s/n, Sacramento, Santo Amaro/BA	Não tem	Não Tem	203,45	68,53	Proprietário antigo: Ocupante de lote será identificado posteriormente. Ocupante atual não oportunamente citado na matrícula quando do envio de lista complementar de beneficiário(a).	R\$ ()	REURB-S	não foi outorgado direito
PQ 11	88	Rua José do Carmo, s/n, Sacramento, Santo Amaro/BA	Não tem	Não Tem	142,41	98,50	Proprietário antigo: Ocupante de lote será identificado posteriormente. Ocupante atual não oportunamente citado na matrícula quando do envio de lista complementar de beneficiário(a).	R\$ ()	REURB-S	não foi outorgado direito
PQ 11	89	Rua José do Carmo, s/n, Sacramento, Santo Amaro/BA	Não tem	Não Tem	119,75	51,51	Proprietário antigo: Ocupante de lote será identificado posteriormente. Ocupante atual não oportunamente citado na matrícula quando do envio de lista complementar de beneficiário(a).	R\$ ()	REURB-S	não foi outorgado direito
PQ 11	90	Rua José do Carmo, s/n, Sacramento, Santo Amaro/BA	Não tem	Não Tem	95,04	61,01	Proprietário antigo: Ocupante de lote será identificado posteriormente. Ocupante atual não oportunamente citado na matrícula quando do envio de lista complementar de beneficiário(a).	R\$ ()	REURB-S	não foi outorgado direito
PQ 11	91	Rua José do Carmo, s/n, Sacramento, Santo Amaro/BA	Não tem	Não Tem	117,68	55,05	Proprietário antigo: Ocupante de lote será identificado posteriormente. Ocupante atual não oportunamente citado na matrícula quando do envio de lista complementar de beneficiário(a).	R\$ ()	REURB-S	não foi outorgado direito

Praça Purificação | S/N | Centro | Santo Amaro-Ba

www.pmsantoamaro.ba.ipmbrasil.org.br/

Este documento foi assinado digitalmente por SERASA Experian
EC3D2991566A0D2208C65CF1C42A7DE8

Prefeitura Municipal de Santo Amaro

PQ 11	92	Via de Acesso, s/n, Sacramento, Santo Amaro/BA	Não tem	Não Tem	39,40	27,42	Proprietário antigo: Ocupante de lote será identificado posteriormente. Ocupante atual não oportunamente citado na matrícula quando do envio de lista complementar de beneficiário(a).	R\$ ()	REURB-S	não foi outorgado direito
PQ 11	93	Via de Acesso, s/n, Sacramento, Santo Amaro/BA	Não tem	Não Tem	131,18	59,74	Proprietário antigo: Ocupante de lote será identificado posteriormente. Ocupante atual não oportunamente citado na matrícula quando do envio de lista complementar de beneficiário(a).	R\$ ()	REURB-S	não foi outorgado direito
PQ 11	94	Via de Acesso, s/n, Sacramento, Santo Amaro/BA	Não tem	Não Tem	178,04	72,43	Proprietário antigo: Ocupante de lote será identificado posteriormente. Ocupante atual não oportunamente citado na matrícula quando do envio de lista complementar de beneficiário(a).	R\$ ()	REURB-S	não foi outorgado direito
PQ 11	95	Via de Acesso, s/n, Sacramento, Santo Amaro/BA	Não tem	Não Tem	110,62	51,84	Proprietário antigo: Ocupante de lote será identificado posteriormente. Ocupante atual não oportunamente citado na matrícula quando do envio de lista complementar de beneficiário(a).	R\$ ()	REURB-S	não foi outorgado direito
PQ 11	96	Via de Acesso, s/n, Sacramento, Santo Amaro/BA	Não tem	Não Tem	100,04	54,55	Proprietário antigo: Ocupante de lote será identificado posteriormente. Ocupante atual não oportunamente citado na matrícula quando do envio de lista complementar de beneficiário(a).	R\$ ()	REURB-S	não foi outorgado direito

Praça Purificação | S/N | Centro | Santo Amaro-Ba

www.pmsantoamaro.ba.ipmbrasil.org.br/

Este documento foi assinado digitalmente por SERASA Experian
EC3D2991566A0D2208C65CF1C42A7DE8

Prefeitura Municipal de Santo Amaro

PQ 11	97	Rua José do Carmo, s/n, Sacramento, Santo Amaro/BA	Não tem	Não tem	121,34	57,55	Antônio Fernando Rocha dos Santos, brasileiro(a), solteiro(a), aposentado, CPF 543.827.855-53, residência e domicílio em	RS ()	REURB-S	Legitimação Fundiária
PQ 11	98	Via de Acesso, s/n, Sacramento, Santo Amaro/BA	Não tem	Não tem	104,06	44,86	Proprietário antigo: Ocupante de lote será identificado posteriormente. Ocupante atual não identificado; futuro(a) proprietário(a) será oportunamente citado na matrícula quando do envio de lista complementar de beneficiário(a).	RS ()	REURB-S	não foi outorgado direito
PQ 11	99	2ª Travessa Sacramento, s/n, Sacramento, Santo Amaro/BA	Não tem	Não tem	53,10	29,90	Proprietário antigo: Ocupante de lote será identificado posteriormente. Ocupante atual não identificado; futuro(a) proprietário(a) será oportunamente citado na matrícula quando do envio de lista complementar de beneficiário(a).	RS ()	REURB-S	não foi outorgado direito
PQ 12A	01	Escadaria 06, s/n, Sacramento, Santo Amaro/BA	Não tem	Não tem	53,79	31,33	Proprietário antigo: Ocupante de lote será identificado posteriormente. Ocupante atual não identificado; futuro(a) proprietário(a) será oportunamente citado na matrícula quando do envio de lista complementar de beneficiário(a).	RS ()	REURB-S	não foi outorgado direito
PQ 12A	02	Escadaria 06, s/n, Sacramento, Santo Amaro/BA	Não tem	Não tem	51,76	30,51	Proprietário antigo: Ocupante de lote será identificado posteriormente. Ocupante atual não identificado; futuro(a) proprietário(a) será oportunamente citado na matrícula quando do envio de lista complementar de beneficiário(a).	RS ()	REURB-S	não foi outorgado direito

Praça Purificação | S/N | Centro | Santo Amaro-Ba

www.pmsantoamaro.ba.ipmbrasil.org.br/

Este documento foi assinado digitalmente por SERASA Experian
EC3D2991566A0D2208C65CF1C42A7DE8

Prefeitura Municipal de Santo Amaro

PQ 12A	03	Rua F, s/n, Sacramento, Santo Amaro/BA	Não tem	Não Tem	59,96	35,73	Nilzete Santos de Jesus Alves, brasileiro(a), viúvo(a), Não informado, CPF 413.095.025-87, residência e domicílio em	R\$ ()	REURB-S	Legitimação Fundiária
PQ 12A	04	Escadaria 06, s/n, Sacramento, Santo Amaro/BA	Não tem	Não Tem	57,75	34,35	Proprietário antigo: Ocupante de lote será identificado posteriormente. Ocupante atual não identificado; futuro(a) proprietário(a) será oportunamente citado na matrícula quando do envio de lista complementar de beneficiário(a).	R\$ ()	REURB-S	não foi outorgado direito
PQ 12A	05	Escadaria 06, s/n, Sacramento, Santo Amaro/BA	Não tem	Não Tem	54,69	34,42	Proprietário antigo: Ocupante de lote será identificado posteriormente. Ocupante atual não identificado; futuro(a) proprietário(a) será oportunamente citado na matrícula quando do envio de lista complementar de beneficiário(a).	R\$ ()	REURB-S	não foi outorgado direito
PQ 12A	06	Escadaria 06, s/n, Sacramento, Santo Amaro/BA	Não tem	Não Tem	39,14	31,89	Proprietário antigo: Ocupante de lote será identificado posteriormente. Ocupante atual não identificado; futuro(a) proprietário(a) será oportunamente citado na matrícula quando do envio de lista complementar de beneficiário(a).	R\$ ()	REURB-S	não foi outorgado direito
PQ 12A	07	Escadaria 06, s/n, Sacramento, Santo Amaro/BA	Não tem	Não Tem	38,56	28,18	Proprietário antigo: Ocupante de lote será identificado posteriormente. Ocupante atual não identificado; futuro(a) proprietário(a) será oportunamente citado na matrícula quando do envio de lista complementar de beneficiário(a).	R\$ ()	REURB-S	não foi outorgado direito

Praça Purificação | S/N | Centro | Santo Amaro-Ba

www.pmsantoamaro.ba.ipmbrasil.org.br/

Este documento foi assinado digitalmente por SERASA Experian
EC3D2991566A0D2208C65CF1C42A7DE8

Prefeitura Municipal de Santo Amaro

PQ 12A	08	Escadaria 06, s/n, Sacramento, Santo Amaro/BA	Não tem	Não Tem	35,35	27,19	Proprietário antigo: Ocupante de lote será identificado posteriormente. Ocupante atual não oportunamente citado na matrícula quando do envio de lista complementar de beneficiário(a).	R\$ ()	REURB-S	não foi outorgado direito
PQ 12A	09	Escadaria 06, s/n, Sacramento, Santo Amaro/BA	Não tem	Não Tem	76,35	37,20	Proprietário antigo: Ocupante de lote será identificado posteriormente. Ocupante atual não oportunamente citado na matrícula quando do envio de lista complementar de beneficiário(a).	R\$ ()	REURB-S	não foi outorgado direito
PQ 12A	10	Escadaria 06, s/n, Sacramento, Santo Amaro/BA	Não tem	Não Tem	33,60	26,43	Proprietário antigo: Ocupante de lote será identificado posteriormente. Ocupante atual não oportunamente citado na matrícula quando do envio de lista complementar de beneficiário(a).	R\$ ()	REURB-S	não foi outorgado direito
PQ 12A	11	Escadaria 06, s/n, Sacramento, Santo Amaro/BA	Não tem	Não Tem	57,12	30,55	Proprietário antigo: Ocupante de lote será identificado posteriormente. Ocupante atual não oportunamente citado na matrícula quando do envio de lista complementar de beneficiário(a).	R\$ ()	REURB-S	não foi outorgado direito
PQ 12A	12	Escadaria 06, s/n, Sacramento, Santo Amaro/BA	Não tem	Não Tem	37,98	27,76	Proprietário antigo: Ocupante de lote será identificado posteriormente. Ocupante atual não oportunamente citado na matrícula quando do envio de lista complementar de beneficiário(a).	R\$ ()	REURB-S	não foi outorgado direito

Praça Purificação | S/N | Centro | Santo Amaro-Ba

www.pmsantoamaro.ba.ipmbrasil.org.br/

Este documento foi assinado digitalmente por SERASA Experian
EC3D2991566A0D2208C65CF1C42A7DE8

Prefeitura Municipal de Santo Amaro

PQ 12A	13	2º Travessa Sacramento, s/n, Santo Amaro/BA	Não tem	Não Tem	26,79	21,92	Proprietário antigo: Ocupante de lote será identificado posteriormente. Ocupante atual não oportunamente citado na matrícula quando do envio de lista complementar de beneficiário(a).	R\$ ()	REURB-S	não foi outorgado direito
PQ 12A	14	2º Travessa Sacramento, s/n, Santo Amaro/BA	Não tem	Não Tem	33,99	23,59	Proprietário antigo: Ocupante de lote será identificado posteriormente. Ocupante atual não oportunamente citado na matrícula quando do envio de lista complementar de beneficiário(a).	R\$ ()	REURB-S	não foi outorgado direito
PQ 12A	15	2º Travessa Sacramento, s/n, Santo Amaro/BA	Não tem	Não Tem	28,15	26,00	Proprietário antigo: Ocupante de lote será identificado posteriormente. Ocupante atual não oportunamente citado na matrícula quando do envio de lista complementar de beneficiário(a).	R\$ ()	REURB-S	não foi outorgado direito
PQ 12A	16	Rua José do Carmo, s/n, Sacramento, Santo Amaro/BA	Não tem	Não Tem	80,25	40,16	Proprietário antigo: Ocupante de lote será identificado posteriormente. Ocupante atual não oportunamente citado na matrícula quando do envio de lista complementar de beneficiário(a).	R\$ ()	REURB-S	não foi outorgado direito
PQ 12A	17	Rua José do Carmo, s/n, Sacramento, Santo Amaro/BA	Não tem	Não Tem	105,86	46,34	Proprietário antigo: Ocupante de lote será identificado posteriormente. Ocupante atual não oportunamente citado na matrícula quando do envio de lista complementar de beneficiário(a).	R\$ ()	REURB-S	não foi outorgado direito

Praça Purificação | S/N | Centro | Santo Amaro-Ba

www.pmsantoamaro.ba.ipmbrasil.org.br/

Este documento foi assinado digitalmente por SERASA Experian
EC3D2991566A0D2208C65CF1C42A7DE8

Prefeitura Municipal de Santo Amaro

PQ 12A	18	Rua José do Carmo, s/n, Sacramento, Santo Amaro/BA	Não tem	Não Tem	59,24	31,93	Proprietário antigo: Ocupante de lote será identificado posteriormente. Ocupante atual não oportunamente citado na matrícula quando do envio de lista complementar de beneficiário(a).	R\$ ()	REURB-S	não foi outorgado direito
PQ 12A	19	Escadaria 06, s/n, Sacramento, Santo Amaro/BA	Não tem	Não Tem	38,10	24,76	Proprietário antigo: Ocupante de lote será identificado posteriormente. Ocupante atual não oportunamente citado na matrícula quando do envio de lista complementar de beneficiário(a).	R\$ ()	REURB-S	não foi outorgado direito
PQ 12A	20	Rua José do Carmo, s/n, Sacramento, Santo Amaro/BA	Não tem	Não Tem	79,93	39,11	Proprietário antigo: Ocupante de lote será identificado posteriormente. Ocupante atual não oportunamente citado na matrícula quando do envio de lista complementar de beneficiário(a).	R\$ ()	REURB-S	não foi outorgado direito
PQ 12A	21	Rua José do Carmo, s/n, Sacramento, Santo Amaro/BA	Não tem	Não Tem	89,73	40,35	Proprietário antigo: Ocupante de lote será identificado posteriormente. Ocupante atual não oportunamente citado na matrícula quando do envio de lista complementar de beneficiário(a).	R\$ ()	REURB-S	não foi outorgado direito
PQ 12A	22	Rua José do Carmo, s/n, Sacramento, Santo Amaro/BA	Não tem	Não Tem	56,99	35,27	Proprietário antigo: Ocupante de lote será identificado posteriormente. Ocupante atual não oportunamente citado na matrícula quando do envio de lista complementar de beneficiário(a).	R\$ ()	REURB-S	não foi outorgado direito

Praça Purificação | S/N | Centro | Santo Amaro-Ba

www.pmsantoamaro.ba.ipmbrasil.org.br/

Este documento foi assinado digitalmente por SERASA Experian
EC3D2991566A0D2208C65CF1C42A7DE8

Prefeitura Municipal de Santo Amaro

PQ 12A	23	Rua José do Carmo, s/n, Sacramento, Santo Amaro/BA	Não tem	Não Tem	81,88	39,12	Proprietário antigo: Ocupante de lote será identificado posteriormente. Ocupante atual não oportunamente citado na matrícula quando do envio de lista complementar de beneficiário(a).	R\$ ()	REURB-S	não foi outorgado direito
PQ 12A	24	Rua José do Carmo, s/n, Sacramento, Santo Amaro/BA	Não tem	Não Tem	64,15	37,90	Proprietário antigo: Ocupante de lote será identificado posteriormente. Ocupante atual não oportunamente citado na matrícula quando do envio de lista complementar de beneficiário(a).	R\$ ()	REURB-S	não foi outorgado direito
PQ 12A	25	Rua José do Carmo, s/n, Sacramento, Santo Amaro/BA	Não tem	Não Tem	48,29	36,88	Proprietário antigo: Ocupante de lote será identificado posteriormente. Ocupante atual não oportunamente citado na matrícula quando do envio de lista complementar de beneficiário(a).	R\$ ()	REURB-S	não foi outorgado direito
PQ 12A	26	Rua José do Carmo, s/n, Sacramento, Santo Amaro/BA	Não tem	Não Tem	92,92	42,98	Proprietário antigo: Ocupante de lote será identificado posteriormente. Ocupante atual não oportunamente citado na matrícula quando do envio de lista complementar de beneficiário(a).	R\$ ()	REURB-S	não foi outorgado direito
PQ 12A	27	Rua José do Carmo, s/n, Sacramento, Santo Amaro/BA	Não tem	Não Tem	71,08	41,45	Proprietário antigo: Ocupante de lote será identificado posteriormente. Ocupante atual não oportunamente citado na matrícula quando do envio de lista complementar de beneficiário(a).	R\$ ()	REURB-S	não foi outorgado direito

Praça Purificação | S/N | Centro | Santo Amaro-Ba

www.pmsantoamaro.ba.ipmbrasil.org.br/

Este documento foi assinado digitalmente por SERASA Experian
EC3D2991566A0D2208C65CF1C42A7DE8

Prefeitura Municipal de Santo Amaro

PQ 12A	28	Rua José do Carmo, s/n, Sacramento, Santo Amaro/BA	Não tem	Não Tem	103,91	45,36	Proprietário antigo: Ocupante de lote será identificado posteriormente. Ocupante atual não oportunamente citado na matrícula quando do envio de lista complementar de beneficiário(a).	R\$ ()	REURB-S	não foi outorgado direito
PQ 12A	29	Rua José do Carmo, s/n, Sacramento, Santo Amaro/BA	Não tem	Não Tem	89,44	42,47	Proprietário antigo: Ocupante de lote será identificado posteriormente. Ocupante atual não oportunamente citado na matrícula quando do envio de lista complementar de beneficiário(a).	R\$ ()	REURB-S	não foi outorgado direito
PQ 12A	30	Rua José do Carmo, s/n, Sacramento, Santo Amaro/BA	Não tem	Não Tem	98,18	44,06	Proprietário antigo: Ocupante de lote será identificado posteriormente. Ocupante atual não oportunamente citado na matrícula quando do envio de lista complementar de beneficiário(a).	R\$ ()	REURB-S	não foi outorgado direito
PQ 12A	31	Rua José do Carmo, s/n, Sacramento, Santo Amaro/BA	Não tem	Não Tem	154,12	60,79	Proprietário antigo: Ocupante de lote será identificado posteriormente. Ocupante atual não oportunamente citado na matrícula quando do envio de lista complementar de beneficiário(a).	R\$ ()	REURB-S	não foi outorgado direito
PQ 12A	32	Rua José do Carmo, s/n, Sacramento, Santo Amaro/BA	Não tem	Não Tem	241,64	67,72	Proprietário antigo: Ocupante de lote será identificado posteriormente. Ocupante atual não oportunamente citado na matrícula quando do envio de lista complementar de beneficiário(a).	R\$ ()	REURB-S	não foi outorgado direito

Praça Purificação | S/N | Centro | Santo Amaro-Ba

www.pmsantoamaro.ba.ipmbrasil.org.br/

Este documento foi assinado digitalmente por SERASA Experian
EC3D2991566A0D2208C65CF1C42A7DE8

Prefeitura Municipal de Santo Amaro

PQ 12A	33	Rua José do Carmo, s/n, Sacramento, Santo Amaro/BA	Não tem	Não Tem	152,44	60,38	Proprietário antigo: Ocupante de lote será identificado posteriormente. Ocupante atual não identificado; futuro(a) proprietário(a) será oportunamente citado na matrícula quando do envio de lista complementar de beneficiário(a).	R\$ ()	REURB-S	não foi outorgado direito
PQ 12A	34	Rua José do Carmo, s/n, Sacramento, Santo Amaro/BA	Não tem	Não Tem	98,81	47,60	Proprietário antigo: Ocupante de lote será identificado posteriormente. Ocupante atual não identificado; futuro(a) proprietário(a) será oportunamente citado na matrícula quando do envio de lista complementar de beneficiário(a).	R\$ ()	REURB-S	não foi outorgado direito
PQ 12A	35	Rua José do Carmo, s/n, Sacramento, Santo Amaro/BA	Não tem	Não Tem	75,31	67,93	Proprietário antigo: Ocupante de lote será identificado posteriormente. Ocupante atual não identificado; futuro(a) proprietário(a) será oportunamente citado na matrícula quando do envio de lista complementar de beneficiário(a).	R\$ ()	REURB-S	não foi outorgado direito
PQ 12A	36	Rua José do Carmo, s/n, Sacramento, Santo Amaro/BA	Não tem	Não Tem	96,42	45,37	Proprietário antigo: Ocupante de lote será identificado posteriormente. Ocupante atual não identificado; futuro(a) proprietário(a) será oportunamente citado na matrícula quando do envio de lista complementar de beneficiário(a).	R\$ ()	REURB-S	não foi outorgado direito
PQ 12A	37	Rua José do Carmo, s/n, Sacramento, Santo Amaro/BA	Não tem	Não Tem	108,94	51,85	Proprietário antigo: Ocupante de lote será identificado posteriormente. Ocupante atual não identificado; futuro(a) proprietário(a) será oportunamente citado na matrícula quando do envio de lista complementar de beneficiário(a).	R\$ ()	REURB-S	não foi outorgado direito

Praça Purificação | S/N | Centro | Santo Amaro-Ba

www.pmsantoamaro.ba.ipmbrasil.org.br/

Este documento foi assinado digitalmente por SERASA Experian
EC3D2991566A0D2208C65CF1C42A7DE8

Prefeitura Municipal de Santo Amaro

PQ 12A	38	Rua José do Carmo, s/n, Sacramento, Santo Amaro/BA	Não tem	Não Tem	300,78	103,94	Proprietário antigo: Ocupante de lote será identificado posteriormente. Ocupante atual não oportunamente citado na matrícula quando do envio de lista complementar de beneficiário(a).	R\$ ()	REURB-S	não foi outorgado direito
PQ 12A	39	Rua José do Carmo, s/n, Sacramento, Santo Amaro/BA	Não tem	Não Tem	111,26	45,94	Proprietário antigo: Ocupante de lote será identificado posteriormente. Ocupante atual não oportunamente citado na matrícula quando do envio de lista complementar de beneficiário(a).	R\$ ()	REURB-S	não foi outorgado direito
PQ 12A	40	Rua José do Carmo, s/n, Sacramento, Santo Amaro/BA	Não tem	Não Tem	113,83	47,22	Proprietário antigo: Ocupante de lote será identificado posteriormente. Ocupante atual não oportunamente citado na matrícula quando do envio de lista complementar de beneficiário(a).	R\$ ()	REURB-S	não foi outorgado direito
PQ 12A	41	Rua José do Carmo, s/n, Sacramento, Santo Amaro/BA	Não tem	Não Tem	153,07	63,70	Proprietário antigo: Ocupante de lote será identificado posteriormente. Ocupante atual não oportunamente citado na matrícula quando do envio de lista complementar de beneficiário(a).	R\$ ()	REURB-S	não foi outorgado direito
PQ 12A	42	Rua José do Carmo, s/n, Sacramento, Santo Amaro/BA	Não tem	Não Tem	110,42	45,00	Proprietário antigo: Ocupante de lote será identificado posteriormente. Ocupante atual não oportunamente citado na matrícula quando do envio de lista complementar de beneficiário(a).	R\$ ()	REURB-S	não foi outorgado direito

Praça Purificação | S/N | Centro | Santo Amaro-Ba

www.pmsantoamaro.ba.ipmbrasil.org.br/

Este documento foi assinado digitalmente por SERASA Experian
EC3D2991566A0D2208C65CF1C42A7DE8

Prefeitura Municipal de Santo Amaro

PQ 12A	43	Rua José do Carmo, s/n, Sacramento, Santo Amaro/BA	Não tem	Não Tem	91,24	40,54	Proprietário antigo: Ocupante de lote será identificado posteriormente. Ocupante atual não identificado; futuro(a) proprietário(a) será oportunamente citado na matrícula quando do envio de lista complementar de beneficiário(a).	R\$ ()	REURB-S	não foi outorgado direito
PQ 12A	44	Rua José do Carmo, s/n, Sacramento, Santo Amaro/BA	Não tem	Não Tem	112,87	44,59	Proprietário antigo: Ocupante de lote será identificado posteriormente. Ocupante atual não identificado; futuro(a) proprietário(a) será oportunamente citado na matrícula quando do envio de lista complementar de beneficiário(a).	R\$ ()	REURB-S	não foi outorgado direito
PQ 12A	45	Rua José do Carmo, s/n, Sacramento, Santo Amaro/BA	Não tem	Não Tem	90,53	41,62	Maria da Conceição dos Santos Damião, brasileiro(a), viúvo(a), pensionista, CPF 001.222.525-86, residência e domicílio em	R\$ ()	REURB-S	Legitimação Fundiária
PQ 12A	46	Rua José do Carmo, s/n, Sacramento, Santo Amaro/BA	Não tem	Não Tem	67,12	39,64	Proprietário antigo: Ocupante de lote será identificado posteriormente. Ocupante atual não identificado; futuro(a) proprietário(a) será oportunamente citado na matrícula quando do envio de lista complementar de beneficiário(a).	R\$ ()	REURB-S	não foi outorgado direito
PQ 12A	47	Rua José do Carmo, s/n, Sacramento, Santo Amaro/BA	Não tem	Não Tem	55,47	35,11	Proprietário antigo: Ocupante de lote será identificado posteriormente. Ocupante atual não identificado; futuro(a) proprietário(a) será oportunamente citado na matrícula quando do envio de lista complementar de beneficiário(a).	R\$ ()	REURB-S	não foi outorgado direito

Praça Purificação | S/N | Centro | Santo Amaro-Ba

www.pmsantoamaro.ba.ipmbrasil.org.br/

Este documento foi assinado digitalmente por SERASA Experian
EC3D2991566A0D2208C65CF1C42A7DE8

Prefeitura Municipal de Santo Amaro

PQ 12A	48	Rua José do Carmo, s/n, Sacramento, Santo Amaro/BA	Não tem	Não Tem	97,84	46,37	Proprietário antigo: Ocupante de lote será identificado posteriormente. Ocupante atual não identificado; futuro(a) proprietário(a) será oportunamente citado na matrícula quando do envio de lista complementar de beneficiário(a).	R\$ ()	REURB-S	não foi outorgado direito
PQ 12A	49	Rua José do Carmo, s/n, Sacramento, Santo Amaro/BA	Não tem	Não Tem	140,73	55,67	Proprietário antigo: Ocupante de lote será identificado posteriormente. Ocupante atual não identificado; futuro(a) proprietário(a) será oportunamente citado na matrícula quando do envio de lista complementar de beneficiário(a).	R\$ ()	REURB-S	não foi outorgado direito
PQ 12A	50	Rua José do Carmo, s/n, Sacramento, Santo Amaro/BA	Não tem	Não Tem	134,07	50,44	Proprietário antigo: Ocupante de lote será identificado posteriormente. Ocupante atual não identificado; futuro(a) proprietário(a) será oportunamente citado na matrícula quando do envio de lista complementar de beneficiário(a).	R\$ ()	REURB-S	não foi outorgado direito
PQ 12A	51	Rua José do Carmo, s/n, Sacramento, Santo Amaro/BA	Não tem	Não Tem	64,82	33,52	Proprietário antigo: Ocupante de lote será identificado posteriormente. Ocupante atual não identificado; futuro(a) proprietário(a) será oportunamente citado na matrícula quando do envio de lista complementar de beneficiário(a).	R\$ ()	REURB-S	não foi outorgado direito
PQ 12A	52	Rua José do Carmo, s/n, Sacramento, Santo Amaro/BA	Não tem	Não Tem	138,51	47,34	Proprietário antigo: Ocupante de lote será identificado posteriormente. Ocupante atual não identificado; futuro(a) proprietário(a) será oportunamente citado na matrícula quando do envio de lista complementar de beneficiário(a).	R\$ ()	REURB-S	não foi outorgado direito

Praça Purificação | S/N | Centro | Santo Amaro-Ba

www.pmsantoamaro.ba.ipmbrasil.org.br/

Este documento foi assinado digitalmente por SERASA Experian
EC3D2991566A0D2208C65CF1C42A7DE8

Prefeitura Municipal de Santo Amaro

PQ 12A	53	Rua José do Carmo, s/n, Sacramento, Santo Amaro/BA	Não tem	Não Tem	86,41	39,59	Proprietário antigo: Ocupante de lote será identificado posteriormente. Ocupante atual não oportunamente citado na matrícula quando do envio de lista complementar de beneficiário(a).	R\$ ()	REURB-S	não foi outorgado direito
PQ 12A	54	Rua José do Carmo, s/n, Sacramento, Santo Amaro/BA	Não tem	Não Tem	75,07	35,87	Proprietário antigo: Ocupante de lote será identificado posteriormente. Ocupante atual não oportunamente citado na matrícula quando do envio de lista complementar de beneficiário(a).	R\$ ()	REURB-S	não foi outorgado direito
PQ 12A	55	Rua José do Carmo, s/n, Sacramento, Santo Amaro/BA	Não tem	Não Tem	68,31	34,02	Proprietário antigo: Ocupante de lote será identificado posteriormente. Ocupante atual não oportunamente citado na matrícula quando do envio de lista complementar de beneficiário(a).	R\$ ()	REURB-S	não foi outorgado direito
PQ 12A	56	Rua José do Carmo, s/n, Sacramento, Santo Amaro/BA	Não tem	Não Tem	75,97	34,81	Proprietário antigo: Ocupante de lote será identificado posteriormente. Ocupante atual não oportunamente citado na matrícula quando do envio de lista complementar de beneficiário(a).	R\$ ()	REURB-S	não foi outorgado direito
PQ 12A	57	Ladeira das Virgens, s/n, Sacramento, Santo Amaro/BA	Não Tem	Não Tem	307,20	75,38	Proprietário antigo: Ocupante de lote será identificado posteriormente. Ocupante atual não oportunamente citado na matrícula quando do envio de lista complementar de beneficiário(a).	R\$ ()	REURB-S	não foi outorgado direito

Praça Purificação | S/N | Centro | Santo Amaro-Ba

www.pmsantoamaro.ba.ipmbrasil.org.br/

Este documento foi assinado digitalmente por SERASA Experian
EC3D2991566A0D2208C65CF1C42A7DE8

Prefeitura Municipal de Santo Amaro

PQ 12A	58	Ladeira das Virgens, s/n, Sacramento, Santo Amaro/BA	Não tem	Não Tem	207,53	60,49	Proprietário antigo: Ocupante de lote será identificado posteriormente. Ocupante atual não oportunamente citado na matrícula quando do envio de lista complementar de beneficiário(a).	R\$ ()	REURB-S	não foi outorgado direito
PQ 12A	59	Ladeira das Virgens, s/n, Sacramento, Santo Amaro/BA	Não tem	Não Tem	113,83	50,24	Proprietário antigo: Ocupante de lote será identificado posteriormente. Ocupante atual não oportunamente citado na matrícula quando do envio de lista complementar de beneficiário(a).	R\$ ()	REURB-S	não foi outorgado direito
PQ 12A	60	Ladeira das Virgens, s/n, Sacramento, Santo Amaro/BA	Não tem	Não Tem	104,82	48,88	Proprietário antigo: Ocupante de lote será identificado posteriormente. Ocupante atual não oportunamente citado na matrícula quando do envio de lista complementar de beneficiário(a).	R\$ ()	REURB-S	não foi outorgado direito
PQ 12A	61	Ladeira das Virgens, s/n, Sacramento, Santo Amaro/BA	Não tem	Não Tem	230,09	78,52	Proprietário antigo: Ocupante de lote será identificado posteriormente. Ocupante atual não oportunamente citado na matrícula quando do envio de lista complementar de beneficiário(a).	R\$ ()	REURB-S	não foi outorgado direito
PQ 12A	62	Ladeira das Virgens, s/n, Sacramento, Santo Amaro/BA	Não tem	Não Tem	215,98	76,07	Proprietário antigo: Ocupante de lote será identificado posteriormente. Ocupante atual não oportunamente citado na matrícula quando do envio de lista complementar de beneficiário(a).	R\$ ()	REURB-S	não foi outorgado direito

Praça Purificação | S/N | Centro | Santo Amaro-Ba

www.pmsantoamaro.ba.ipmbrasil.org.br/

Este documento foi assinado digitalmente por SERASA Experian
EC3D2991566A0D2208C65CF1C42A7DE8

Prefeitura Municipal de Santo Amaro

PQ 12A	63	Ladeira das Virgens, s/n, Sacramento, Santo Amaro/BA	Não tem	Não Tem	178,29	65,21	Proprietário antigo: Ocupante de lote será identificado posteriormente. Ocupante atual não oportunamente citado na matrícula quando do envio de lista complementar de beneficiário(a).	R\$ ()	REURB-S	não foi outorgado direito
PQ 12A	64	Ladeira das Virgens, s/n, Sacramento, Santo Amaro/BA	Não tem	Não Tem	155,59	61,39	Proprietário antigo: Ocupante de lote será identificado posteriormente. Ocupante atual não oportunamente citado na matrícula quando do envio de lista complementar de beneficiário(a).	R\$ ()	REURB-S	não foi outorgado direito
PQ 12A	65	Ladeira das Virgens, s/n, Sacramento, Santo Amaro/BA	Não tem	Não Tem	108,90	57,51	Proprietário antigo: Ocupante de lote será identificado posteriormente. Ocupante atual não oportunamente citado na matrícula quando do envio de lista complementar de beneficiário(a).	R\$ ()	REURB-S	não foi outorgado direito
PQ 12A	66	Ladeira das Virgens, s/n, Sacramento, Santo Amaro/BA	Não tem	Não Tem	146,00	63,82	Proprietário antigo: Ocupante de lote será identificado posteriormente. Ocupante atual não oportunamente citado na matrícula quando do envio de lista complementar de beneficiário(a).	R\$ ()	REURB-S	não foi outorgado direito
PQ 12A	67	Ladeira das Virgens, s/n, Sacramento, Santo Amaro/BA	Não tem	Não Tem	135,34	59,79	Proprietário antigo: Ocupante de lote será identificado posteriormente. Ocupante atual não oportunamente citado na matrícula quando do envio de lista complementar de beneficiário(a).	R\$ ()	REURB-S	não foi outorgado direito

Praça Purificação | S/N | Centro | Santo Amaro-Ba

www.pmsantoamaro.ba.ipmbrasil.org.br/

Este documento foi assinado digitalmente por SERASA Experian
EC3D2991566A0D2208C65CF1C42A7DE8

Prefeitura Municipal de Santo Amaro

PQ 12A	68	Ladeira das Virgens, s/n, Sacramento, Santo Amaro/BA	Não tem	Não Tem	167,04	63,28	Proprietário antigo: Ocupante de lote será identificado posteriormente. Ocupante atual não oportunamente citado na matrícula quando do envio de lista complementar de beneficiário(a).	R\$ ()	REURB-S	não foi outorgado direito
PQ 12A	69	Ladeira das Virgens, s/n, Sacramento, Santo Amaro/BA	Não tem	Não Tem	107,57	59,03	Proprietário antigo: Ocupante de lote será identificado posteriormente. Ocupante atual não oportunamente citado na matrícula quando do envio de lista complementar de beneficiário(a).	R\$ ()	REURB-S	não foi outorgado direito
PQ 12A	70	Ladeira das Virgens, s/n, Sacramento, Santo Amaro/BA	Não tem	Não Tem	124,37	60,69	Proprietário antigo: Ocupante de lote será identificado posteriormente. Ocupante atual não oportunamente citado na matrícula quando do envio de lista complementar de beneficiário(a).	R\$ ()	REURB-S	não foi outorgado direito
PQ 12A	72	Ladeira das Virgens, s/n, Sacramento, Santo Amaro/BA	Não tem	Não Tem	110,94	64,68	Proprietário antigo: Ocupante de lote será identificado posteriormente. Ocupante atual não oportunamente citado na matrícula quando do envio de lista complementar de beneficiário(a).	R\$ ()	REURB-S	não foi outorgado direito
PQ 12A	73	Ladeira das Virgens, s/n, Sacramento, Santo Amaro/BA	Não tem	Não Tem	94,10	48,12	Proprietário antigo: Ocupante de lote será identificado posteriormente. Ocupante atual não oportunamente citado na matrícula quando do envio de lista complementar de beneficiário(a).	R\$ ()	REURB-S	não foi outorgado direito

Praça Purificação | S/N | Centro | Santo Amaro-Ba

www.pmsantoamaro.ba.ipmbrasil.org.br/

Este documento foi assinado digitalmente por SERASA Experian
EC3D2991566A0D2208C65CF1C42A7DE8

Prefeitura Municipal de Santo Amaro

PQ 12A	74	Ladeira das Virgens, s/n, Sacramento, Santo Amaro/BA	Não tem	Não Tem	97,63	42,81	Proprietário antigo: Ocupante de lote será identificado posteriormente. Ocupante atual não oportunamente citado na matrícula quando do envio de lista complementar de beneficiário(a).	R\$ ()	REURB-S	não foi outorgado direito
PQ 12A	75	Ladeira das Virgens, s/n, Sacramento, Santo Amaro/BA	Não tem	Não Tem	68,64	36,32	Proprietário antigo: Ocupante de lote será identificado posteriormente. Ocupante atual não oportunamente citado na matrícula quando do envio de lista complementar de beneficiário(a).	R\$ ()	REURB-S	não foi outorgado direito
PQ 12A	76	Ladeira das Virgens, s/n, Sacramento, Santo Amaro/BA	Não tem	Não Tem	78,04	40,74	Proprietário antigo: Ocupante de lote será identificado posteriormente. Ocupante atual não oportunamente citado na matrícula quando do envio de lista complementar de beneficiário(a).	R\$ ()	REURB-S	não foi outorgado direito
PQ 12A	77	Ladeira das Virgens, s/n, Sacramento, Santo Amaro/BA	Não tem	Não Tem	79,21	40,90	Antônio Jorge Assis de Oliveira, brasileiro(a), solteiro(a), empregado(OLT), CPF 019.771.555-96, residência e domicílio em	R\$ ()	REURB-S	Legitimação Fundiária
PQ 12A	78	Ladeira das Virgens, s/n, Sacramento, Santo Amaro/BA	Não tem	Não Tem	55,69	37,93	Proprietário antigo: Ocupante de lote será identificado posteriormente. Ocupante atual não oportunamente citado na matrícula quando do envio de lista complementar de beneficiário(a).	R\$ ()	REURB-S	não foi outorgado direito

Praça Purificação | S/N | Centro | Santo Amaro-Ba

www.pmsantoamaro.ba.ipmbrasil.org.br/

Este documento foi assinado digitalmente por SERASA Experian
EC3D2991566A0D2208C65CF1C42A7DE8

Prefeitura Municipal de Santo Amaro

PQ 12A	79	Ladeira das Virgens, s/n, Sacramento, Santo Amaro/BA	Não tem	Não Tem	65,33	39,46	Ana Lúcia Assis de Oliveira, brasileiro(a), solteiro(a), servídoa pública, CPF 834385485-34, residência e domicílio em	R\$ ()	REURB-S	Legitimação Fundiária
PQ 12A	80	Ladeira das Virgens, s/n, Sacramento, Santo Amaro/BA	Não tem	Não Tem	113,79	57,20	Proprietário antigo: Ocupante de lote será identificado posteriormente. Ocupante atual não identificado; futuro(a) proprietário(a) será oportunamente citado na matrícula quando do envio de lista complementar de beneficiário(a).	R\$ ()	REURB-S	não foi outorgado direito
PQ 12A	81	Ladeira das Virgens, s/n, Sacramento, Santo Amaro/BA	Não tem	Não Tem	84,45	53,13	Proprietário antigo: Ocupante de lote será identificado posteriormente. Ocupante atual não identificado; futuro(a) proprietário(a) será oportunamente citado na matrícula quando do envio de lista complementar de beneficiário(a).	R\$ ()	REURB-S	não foi outorgado direito
PQ 12A	82	Ladeira das Virgens, s/n, Sacramento, Santo Amaro/BA	Não tem	Não Tem	84,31	46,79	Proprietário antigo: Ocupante de lote será identificado posteriormente. Ocupante atual não identificado; futuro(a) proprietário(a) será oportunamente citado na matrícula quando do envio de lista complementar de beneficiário(a).	R\$ ()	REURB-S	não foi outorgado direito
PQ 12A	83	Ladeira das Virgens, s/n, Sacramento, Santo Amaro/BA	Não tem	Não Tem	85,13	49,41	Proprietário antigo: Ocupante de lote será identificado posteriormente. Ocupante atual não identificado; futuro(a) proprietário(a) será oportunamente citado na matrícula quando do envio de lista complementar de beneficiário(a).	R\$ ()	REURB-S	não foi outorgado direito

Praça Purificação | S/N | Centro | Santo Amaro-Ba

www.pmsantoamaro.ba.ipmbrasil.org.br/

Este documento foi assinado digitalmente por SERASA Experian
EC3D2991566A0D2208C65CF1C42A7DE8

Prefeitura Municipal de Santo Amaro

PQ 12A	84	Ladeira das Virgens, s/n, Sacramento, Santo Amaro/BA	Não tem	Não Tem	68,53	41,16	Proprietário antigo: Ocupante de lote será identificado posteriormente. Ocupante atual não identificado; futuro(a) proprietário(a) será oportunamente citado na matrícula quando do envio de lista complementar de beneficiário(a).	R\$ ()	REURB-S	não foi outorgado direito
PQ 12A	85	Ladeira das Virgens, s/n, Sacramento, Santo Amaro/BA	Não tem	Não Tem	84,33	48,51	Proprietário antigo: Ocupante de lote será identificado posteriormente. Ocupante atual não identificado; futuro(a) proprietário(a) será oportunamente citado na matrícula quando do envio de lista complementar de beneficiário(a).	R\$ ()	REURB-S	não foi outorgado direito
PQ 12A	86	#REF!	Não tem	Não Tem	75,98	37,04	Proprietário antigo: Ocupante de lote será identificado posteriormente. Ocupante atual não identificado; futuro(a) proprietário(a) será oportunamente citado na matrícula quando do envio de lista complementar de beneficiário(a).	R\$ ()	REURB-S	não foi outorgado direito
PQ 12A	87	Ladeira das Virgens, s/n, Sacramento, Santo Amaro/BA	Não tem	Não Tem	58,04	32,92	Proprietário antigo: Ocupante de lote será identificado posteriormente. Ocupante atual não identificado; futuro(a) proprietário(a) será oportunamente citado na matrícula quando do envio de lista complementar de beneficiário(a).	R\$ ()	REURB-S	não foi outorgado direito
PQ 12A	88	Ladeira das Virgens, s/n, Sacramento, Santo Amaro/BA	Não tem	Não Tem	94,39	43,80	Adailton dos Santos, brasileiro(a), desempregado, CPF 683.224.615-34, casado(a) sob o regime de comunhão parcial de bens, desde 20/12/2003, com Adriana Lúcio dos Santos, brasileiro(a), desempregada, CPF 015.210.915-36, residentes e domiciliados em	R\$ ()	REURB-S	Legitimação Fundiária

Praça Purificação | S/N | Centro | Santo Amaro-Ba

www.pmsantoamaro.ba.ipmbrasil.org.br/

Este documento foi assinado digitalmente por SERASA Experian
EC3D2991566A0D2208C65CF1C42A7DE8

Prefeitura Municipal de Santo Amaro

PQ 12A	89	Ladeira das Virgens, s/n, Sacramento, Santo Amaro/BA	Não tem	Não Tem	83,95	38,53	Proprietário antigo: Ocupante de lote será identificado posteriormente. Ocupante atual não identificado; futuro(a) proprietário(a) será oportunamente citado na matrícula quando do envio de lista complementar de beneficiário(a).	R\$ ()	REURB-S	não foi outorgado direito
PQ 12A	90	Ladeira das Virgens, s/n, Sacramento, Santo Amaro/BA	Não tem	Não Tem	62,69	31,91	Maria da Anunciação Conceição Zeferino, brasileiro(a), solteiro(a), aposentada, CPF 903.554.155-34, residência e domicílio em	R\$ ()	REURB-S	Legitimação Fundiária
PQ 12A	91	Via de Acesso, s/n, Sacramento, Santo Amaro/BA	Não tem	Não Tem	121,19	47,89	Proprietário antigo: Ocupante de lote será identificado posteriormente. Ocupante atual não identificado; futuro(a) proprietário(a) será oportunamente citado na matrícula quando do envio de lista complementar de beneficiário(a).	R\$ ()	REURB-S	não foi outorgado direito
PQ 12A	92	Via de Acesso, s/n, Sacramento, Santo Amaro/BA	Não tem	Não Tem	73,88	39,14	Proprietário antigo: Ocupante de lote será identificado posteriormente. Ocupante atual não identificado; futuro(a) proprietário(a) será oportunamente citado na matrícula quando do envio de lista complementar de beneficiário(a).	R\$ ()	REURB-S	não foi outorgado direito
PQ 12A	93	Via de Acesso, s/n, Sacramento, Santo Amaro/BA	Não tem	Não Tem	115,20	52,58	Proprietário antigo: Ocupante de lote será identificado posteriormente. Ocupante atual não identificado; futuro(a) proprietário(a) será oportunamente citado na matrícula quando do envio de lista complementar de beneficiário(a).	R\$ ()	REURB-S	não foi outorgado direito

Praça Purificação | S/N | Centro | Santo Amaro-Ba

www.pmsantoamaro.ba.ipmbrasil.org.br/

Este documento foi assinado digitalmente por SERASA Experian
EC3D2991566A0D2208C65CF1C42A7DE8

Prefeitura Municipal de Santo Amaro

PQ 12A	94	Via de Acesso, s/n, Sacramento, Santo Amaro/BA	Não tem	Não Tem	114,60	53,57	Proprietário antigo: Ocupante de lote será identificado posteriormente. Ocupante atual não oportunamente citado na matrícula quando do envio de lista complementar de beneficiário(a).	R\$ ()	REURB-S	não foi outorgado direito
PQ 12A	95	Via de Acesso, s/n, Sacramento, Santo Amaro/BA	Não tem	Não Tem	1.378,90	206,60	Proprietário antigo: Ocupante de lote será identificado posteriormente. Ocupante atual não oportunamente citado na matrícula quando do envio de lista complementar de beneficiário(a).	R\$ ()	REURB-S	não foi outorgado direito
PQ 12A	96	Via de Acesso, s/n, Sacramento, Santo Amaro/BA	Não tem	Não Tem	58,57	31,80	Proprietário antigo: Ocupante de lote será identificado posteriormente. Ocupante atual não oportunamente citado na matrícula quando do envio de lista complementar de beneficiário(a).	R\$ ()	REURB-S	não foi outorgado direito
PQ 12A	97	Via de Acesso, s/n, Sacramento, Santo Amaro/BA	Não tem	Não Tem	40,17	28,30	Proprietário antigo: Ocupante de lote será identificado posteriormente. Ocupante atual não oportunamente citado na matrícula quando do envio de lista complementar de beneficiário(a).	R\$ ()	REURB-S	não foi outorgado direito
PQ 12A	98	Via de Acesso, s/n, Sacramento, Santo Amaro/BA	Não tem	Não Tem	48,92	27,99	Proprietário antigo: Ocupante de lote será identificado posteriormente. Ocupante atual não oportunamente citado na matrícula quando do envio de lista complementar de beneficiário(a).	R\$ ()	REURB-S	não foi outorgado direito

Praça Purificação | S/N | Centro | Santo Amaro-Ba

www.pmsantoamaro.ba.ipmbrasil.org.br/

Este documento foi assinado digitalmente por SERASA Experian
EC3D2991566A0D2208C65CF1C42A7DE8

Prefeitura Municipal de Santo Amaro

PQ 12A	99	Via de Acesso, s/n, Sacramento, Santo Amaro/BA	Não tem	Não Tem	45,85	27,09	Proprietário antigo: Ocupante de lote será identificado posteriormente. Ocupante atual não oportunamente citado na matrícula quando do envio de lista complementar de beneficiário(a).	R\$ ()	REURB-S	não foi outorgado direito
PQ 12A	100	Via de Acesso, s/n, Sacramento, Santo Amaro/BA	Não tem	Não Tem	53,79	29,49	Proprietário antigo: Ocupante de lote será identificado posteriormente. Ocupante atual não oportunamente citado na matrícula quando do envio de lista complementar de beneficiário(a).	R\$ ()	REURB-S	não foi outorgado direito
PQ 12A	101	Via de Acesso, s/n, Sacramento, Santo Amaro/BA	Não tem	Não Tem	48,73	28,23	Proprietário antigo: Ocupante de lote será identificado posteriormente. Ocupante atual não oportunamente citado na matrícula quando do envio de lista complementar de beneficiário(a).	R\$ ()	REURB-S	não foi outorgado direito
PQ 12A	102	Ladeira das Virgens, s/n, Sacramento, Santo Amaro/BA	Não tem	Não Tem	57,70	30,47	Proprietário antigo: Ocupante de lote será identificado posteriormente. Ocupante atual não oportunamente citado na matrícula quando do envio de lista complementar de beneficiário(a).	R\$ ()	REURB-S	não foi outorgado direito
PQ 12A	103	Ladeira das Virgens, s/n, Sacramento, Santo Amaro/BA	Não tem	Não Tem	58,36	38,08	Proprietário antigo: Ocupante de lote será identificado posteriormente. Ocupante atual não oportunamente citado na matrícula quando do envio de lista complementar de beneficiário(a).	R\$ ()	REURB-S	não foi outorgado direito

Praça Purificação | S/N | Centro | Santo Amaro-Ba

www.pmsantoamaro.ba.ipmbrasil.org.br/

Este documento foi assinado digitalmente por SERASA Experian
EC3D2991566A0D2208C65CF1C42A7DE8

Prefeitura Municipal de Santo Amaro

PQ 12A	104	Ladeira das Virgens, s/n, Sacramento, Santo Amaro/BA	Não tem	Não Tem	76,75	38,25	Maria Juscelia dos Anjos Pinheiro, brasileiro(a), solteiro(a), desempregada, CPF.399.248.745-87, residência e domicílio em	R\$ ()	REURB-S	Legitimação Fundiária
PQ 12A	105	Ladeira das Virgens, s/n, Sacramento, Santo Amaro/BA	Não tem	Não Tem	70,45	37,90	Proprietário antigo: Ocupante de lote será identificado posteriormente. Ocupante atual não identificado; futuro(a) proprietário(a) será oportunamente citado na matrícula quando do envio de lista complementar de beneficiário(a).	R\$ ()	REURB-S	não foi outorgado direito
PQ 12A	106	Ladeira das Virgens, s/n, Sacramento, Santo Amaro/BA	Não tem	Não Tem	74,08	39,13	Proprietário antigo: Ocupante de lote será identificado posteriormente. Ocupante atual não identificado; futuro(a) proprietário(a) será oportunamente citado na matrícula quando do envio de lista complementar de beneficiário(a).	R\$ ()	REURB-S	não foi outorgado direito
PQ 12A	107	Ladeira das Virgens, s/n, Sacramento, Santo Amaro/BA	Não tem	Não Tem	79,63	54,63	Proprietário antigo: Ocupante de lote será identificado posteriormente. Ocupante atual não identificado; futuro(a) proprietário(a) será oportunamente citado na matrícula quando do envio de lista complementar de beneficiário(a).	R\$ ()	REURB-S	não foi outorgado direito
PQ 12A	108	Ladeira das Virgens, s/n, Sacramento, Santo Amaro/BA	Não tem	Não Tem	61,40	35,98	Proprietário antigo: Ocupante de lote será identificado posteriormente. Ocupante atual não identificado; futuro(a) proprietário(a) será oportunamente citado na matrícula quando do envio de lista complementar de beneficiário(a).	R\$ ()	REURB-S	não foi outorgado direito

Praça Purificação | S/N | Centro | Santo Amaro-Ba

www.pmsantoamaro.ba.ipmbrasil.org.br/

Este documento foi assinado digitalmente por SERASA Experian
EC3D2991566A0D2208C65CF1C42A7DE8

Prefeitura Municipal de Santo Amaro

PQ 12A	109	Ladeira das Virgens, s/n, Sacramento, Santo Amaro/BA	Não tem	Não Tem	136,08	64,80	Proprietário antigo: Ocupante de lote será identificado posteriormente. Ocupante atual não oportunamente citado na matrícula quando do envio de lista complementar de beneficiário(a).	R\$ ()	REURB-S	não foi outorgado direito
PQ 12A	110	Ladeira das Virgens, s/n, Sacramento, Santo Amaro/BA	Não tem	Não Tem	125,56	62,65	Proprietário antigo: Ocupante de lote será identificado posteriormente. Ocupante atual não oportunamente citado na matrícula quando do envio de lista complementar de beneficiário(a).	R\$ ()	REURB-S	não foi outorgado direito
PQ 12A	111	Ladeira das Virgens, s/n, Sacramento, Santo Amaro/BA	Não tem	Não Tem	115,02	60,56	Proprietário antigo: Ocupante de lote será identificado posteriormente. Ocupante atual não oportunamente citado na matrícula quando do envio de lista complementar de beneficiário(a).	R\$ ()	REURB-S	não foi outorgado direito
PQ 12A	112	Ladeira das Virgens, s/n, Sacramento, Santo Amaro/BA	Não tem	Não Tem	156,15	71,90	Proprietário antigo: Ocupante de lote será identificado posteriormente. Ocupante atual não oportunamente citado na matrícula quando do envio de lista complementar de beneficiário(a).	R\$ ()	REURB-S	não foi outorgado direito
PQ 12A	113	Ladeira das Virgens, s/n, Sacramento, Santo Amaro/BA	Não tem	Não Tem	73,77	42,54	Proprietário antigo: Ocupante de lote será identificado posteriormente. Ocupante atual não oportunamente citado na matrícula quando do envio de lista complementar de beneficiário(a).	R\$ ()	REURB-S	não foi outorgado direito

Praça Purificação | S/N | Centro | Santo Amaro-Ba

www.pmsantoamaro.ba.ipmbrasil.org.br/

Este documento foi assinado digitalmente por SERASA Experian
EC3D2991566A0D2208C65CF1C42A7DE8

Prefeitura Municipal de Santo Amaro

PQ 12A	114	Ladeira das Virgens, s/n, Sacramento, Santo Amaro/BA	Não tem	Não Tem	96,52	47,65	Maria Lídia Souza dos Santos, brasileiro(a), viúvo(a), pensionista, CPF 864.946.005-49, residência e domicílio em	R\$ ()	REURB-S	Legitimação Fundiária
PQ 12A	115	Ladeira das Virgens, s/n, Sacramento, Santo Amaro/BA	Não tem	Não Tem	122,47	58,72	Proprietário antigo: Ocupante de lote será identificado posteriormente. Ocupante atual não identificado; futuro(a) proprietário(a) será oportunamente citado na matrícula quando do envio de lista complementar de beneficiário(a).	R\$ ()	REURB-S	não foi outorgado direito
PQ 12A	116	Ladeira das Virgens, s/n, Sacramento, Santo Amaro/BA	Não tem	Não Tem	231,73	67,26	Rosália Damião dos Santos, brasileiro(a), viúvo(a), Não informado, CPF 632.718.425-15, residência e domicílio em	R\$ ()	REURB-S	Legitimação Fundiária
PQ 12A	117	Ladeira das Virgens, s/n, Sacramento, Santo Amaro/BA	Não tem	Não Tem	317,60	113,12	Proprietário antigo: Ocupante de lote será identificado posteriormente. Ocupante atual não identificado; futuro(a) proprietário(a) será oportunamente citado na matrícula quando do envio de lista complementar de beneficiário(a).	R\$ ()	REURB-S	não foi outorgado direito
PQ 12A	118	Ladeira das Virgens, s/n, Sacramento, Santo Amaro/BA	Não Tem	Não Tem	87,96	47,27	Proprietário antigo: Ocupante de lote será identificado posteriormente. Ocupante atual não identificado; futuro(a) proprietário(a) será oportunamente citado na matrícula quando do envio de lista complementar de beneficiário(a).	R\$ ()	REURB-S	não foi outorgado direito

Praça Purificação | S/N | Centro | Santo Amaro-Ba

www.pmsantoamaro.ba.ipmbrasil.org.br/

Este documento foi assinado digitalmente por SERASA Experian
EC3D2991566A0D2208C65CF1C42A7DE8

Prefeitura Municipal de Santo Amaro

PQ 12A	119	Ladeira das Virgens, s/n, Sacramento, Santo Amaro/BA	Não tem	Não Tem	78,95	43,89	Proprietário antigo: Ocupante de lote será identificado posteriormente. Ocupante atual não oportunamente citado na matrícula quando do envio de lista complementar de beneficiário(a).	R\$ ()	REURB-S	não foi outorgado direito
PQ 12A	120	Ladeira das Virgens, s/n, Sacramento, Santo Amaro/BA	Não tem	Não Tem	81,27	43,75	Proprietário antigo: Ocupante de lote será identificado posteriormente. Ocupante atual não oportunamente citado na matrícula quando do envio de lista complementar de beneficiário(a).	R\$ ()	REURB-S	não foi outorgado direito
PQ 12A	121	Ladeira das Virgens, s/n, Sacramento, Santo Amaro/BA	Não tem	Não Tem	81,74	43,34	Proprietário antigo: Ocupante de lote será identificado posteriormente. Ocupante atual não oportunamente citado na matrícula quando do envio de lista complementar de beneficiário(a).	R\$ ()	REURB-S	não foi outorgado direito
PQ 12A	122	Ladeira das Virgens, s/n, Sacramento, Santo Amaro/BA	Não tem	Não Tem	54,04	39,90	Proprietário antigo: Ocupante de lote será identificado posteriormente. Ocupante atual não oportunamente citado na matrícula quando do envio de lista complementar de beneficiário(a).	R\$ ()	REURB-S	não foi outorgado direito
PQ 12A	123	Ladeira das Virgens, s/n, Sacramento, Santo Amaro/BA	Não tem	Não Tem	55,31	40,04	Proprietário antigo: Ocupante de lote será identificado posteriormente. Ocupante atual não oportunamente citado na matrícula quando do envio de lista complementar de beneficiário(a).	R\$ ()	REURB-S	não foi outorgado direito

Praça Purificação | S/N | Centro | Santo Amaro-Ba

www.pmsantoamaro.ba.ipmbrasil.org.br/

Este documento foi assinado digitalmente por SERASA Experian
EC3D2991566A0D2208C65CF1C42A7DE8

Prefeitura Municipal de Santo Amaro

PQ 12A	124	Ladeira das Virgens, s/n, Sacramento, Santo Amaro/BA	Não tem	Não Tem	69,93	41,83	Proprietário antigo: Ocupante de lote será identificado posteriormente. Ocupante atual não identificado; futuro(a) proprietário(a) será oportunamente citado na matrícula quando do envio de lista complementar de beneficiário(a).	R\$ ()	REURB-S	não foi outorgado direito
PQ 12A	125	Ladeira das Virgens, s/n, Sacramento, Santo Amaro/BA	Não tem	Não Tem	73,56	46,16	Proprietário antigo: Ocupante de lote será identificado posteriormente. Ocupante atual não identificado; futuro(a) proprietário(a) será oportunamente citado na matrícula quando do envio de lista complementar de beneficiário(a).	R\$ ()	REURB-S	não foi outorgado direito
PQ 12A	126	Ladeira das Virgens, s/n, Sacramento, Santo Amaro/BA	Não tem	Não Tem	66,66	45,42	Ana Lúcia Neris da Paixão, brasileiro(a), solteiro(a), autônoma, CPF 283.242.855-04, residência e domicílio em	R\$ ()	REURB-S	Legitimação Fundiária
PQ 12A	127	Ladeira das Virgens, s/n, Sacramento, Santo Amaro/BA	Não tem	Não Tem	332,03	84,77	Proprietário antigo: Ocupante de lote será identificado posteriormente. Ocupante atual não identificado; futuro(a) proprietário(a) será oportunamente citado na matrícula quando do envio de lista complementar de beneficiário(a).	R\$ ()	REURB-S	não foi outorgado direito
PQ 12A	128	Ladeira das Virgens, s/n, Sacramento, Santo Amaro/BA	Não tem	Não Tem	159,32	73,16	Proprietário antigo: Ocupante de lote será identificado posteriormente. Ocupante atual não identificado; futuro(a) proprietário(a) será oportunamente citado na matrícula quando do envio de lista complementar de beneficiário(a).	R\$ ()	REURB-S	não foi outorgado direito

Praça Purificação | S/N | Centro | Santo Amaro-Ba

www.pmsantoamaro.ba.ipmbrasil.org.br/

Este documento foi assinado digitalmente por SERASA Experian
EC3D2991566A0D2208C65CF1C42A7DE8

Prefeitura Municipal de Santo Amaro

PQ 12A	129	Ladeira das Virgens, s/n, Sacramento, Santo Amaro/BA	Não tem	Não Tem	130,67	70,18	Proprietário antigo: Ocupante de lote será identificado posteriormente. Ocupante atual não oportunamente citado na matrícula quando do envio de lista complementar de beneficiário(a).	R\$ ()	REURB-S	não foi outorgado direito
PQ 12A	130	Ladeira das Virgens, s/n, Sacramento, Santo Amaro/BA	Não tem	Não Tem	113,13	70,48	Proprietário antigo: Ocupante de lote será identificado posteriormente. Ocupante atual não oportunamente citado na matrícula quando do envio de lista complementar de beneficiário(a).	R\$ ()	REURB-S	não foi outorgado direito
PQ 12A	131	Ladeira das Virgens, s/n, Sacramento, Santo Amaro/BA	Não tem	Não Tem	121,98	66,06	Proprietário antigo: Ocupante de lote será identificado posteriormente. Ocupante atual não oportunamente citado na matrícula quando do envio de lista complementar de beneficiário(a).	R\$ ()	REURB-S	não foi outorgado direito
PQ 12A	132	Ladeira das Virgens, s/n, Sacramento, Santo Amaro/BA	Não tem	Não Tem	187,38	75,40	Proprietário antigo: Ocupante de lote será identificado posteriormente. Ocupante atual não oportunamente citado na matrícula quando do envio de lista complementar de beneficiário(a).	R\$ ()	REURB-S	não foi outorgado direito
PQ 12A	133	Ladeira das Virgens, s/n, Sacramento, Santo Amaro/BA	Não tem	Não Tem	200,54	75,66	Proprietário antigo: Ocupante de lote será identificado posteriormente. Ocupante atual não oportunamente citado na matrícula quando do envio de lista complementar de beneficiário(a).	R\$ ()	REURB-S	não foi outorgado direito

Praça Purificação | S/N | Centro | Santo Amaro-Ba

www.pmsantoamaro.ba.ipmbrasil.org.br/

Este documento foi assinado digitalmente por SERASA Experian
EC3D2991566A0D2208C65CF1C42A7DE8

Prefeitura Municipal de Santo Amaro

PQ 12A	134	Ladeira das Virgens, s/n, Sacramento, Santo Amaro/BA	Não tem	Não Tem	154,42	73,05	Proprietário antigo: Ocupante de lote será identificado posteriormente. Ocupante atual não identificado; futuro(a) proprietário(a) será oportunamente citado na matrícula quando do envio de lista complementar de beneficiário(a).	R\$ ()	REURB-S	não foi outorgado direito
PQ 12A	135	Ladeira das Virgens, s/n, Sacramento, Santo Amaro/BA	Não tem	Não Tem	124,04	67,18	Proprietário antigo: Ocupante de lote será identificado posteriormente. Ocupante atual não identificado; futuro(a) proprietário(a) será oportunamente citado na matrícula quando do envio de lista complementar de beneficiário(a).	R\$ ()	REURB-S	não foi outorgado direito
PQ 12A	136	Ladeira das Virgens, s/n, Sacramento, Santo Amaro/BA	Não tem	Não Tem	73,17	60,50	Proprietário antigo: Ocupante de lote será identificado posteriormente. Ocupante atual não identificado; futuro(a) proprietário(a) será oportunamente citado na matrícula quando do envio de lista complementar de beneficiário(a).	R\$ ()	REURB-S	não foi outorgado direito
PQ 12A	137	Ladeira das Virgens, s/n, Sacramento, Santo Amaro/BA	Não tem	Não Tem	143,46	65,95	Elza Bispo da Silva, brasileiro(a), viúvo(a), aposentada, CPF 136.231.505-25, residência e domicílio em	R\$ ()	REURB-S	Legitimação Fundiária
PQ 12A	138	Ladeira das Virgens, s/n, Sacramento, Santo Amaro/BA	Não tem	Não Tem	101,63	62,61	Proprietário antigo: Ocupante de lote será identificado posteriormente. Ocupante atual não identificado; futuro(a) proprietário(a) será oportunamente citado na matrícula quando do envio de lista complementar de beneficiário(a).	R\$ ()	REURB-S	não foi outorgado direito

Praça Purificação | S/N | Centro | Santo Amaro-Ba

www.pmsantoamaro.ba.ipmbrasil.org.br/

Este documento foi assinado digitalmente por SERASA Experian
EC3D2991566A0D2208C65CF1C42A7DE8

Prefeitura Municipal de Santo Amaro

PQ 12A	139	Ladeira das Virgens, s/n, Sacramento, Santo Amaro/BA	Não tem	Não Tem	129,08	64,38	Proprietário antigo: Ocupante de lote será identificado posteriormente. Ocupante atual não oportunamente citado na matrícula quando do envio de lista complementar de beneficiário(a).	R\$ ()	REURB-S	não foi outorgado direito
PQ 12A	140	Ladeira das Virgens, s/n, Sacramento, Santo Amaro/BA	Não tem	Não Tem	135,92	57,34	Proprietário antigo: Ocupante de lote será identificado posteriormente. Ocupante atual não oportunamente citado na matrícula quando do envio de lista complementar de beneficiário(a).	R\$ ()	REURB-S	não foi outorgado direito
PQ 12A	141	Ladeira das Virgens, s/n, Sacramento, Santo Amaro/BA	Não tem	Não Tem	127,52	60,24	Proprietário antigo: Ocupante de lote será identificado posteriormente. Ocupante atual não oportunamente citado na matrícula quando do envio de lista complementar de beneficiário(a).	R\$ ()	REURB-S	não foi outorgado direito
PQ 12A	142	Ladeira das Virgens, s/n, Sacramento, Santo Amaro/BA	Não tem	Não Tem	52,72	35,82	Proprietário antigo: Ocupante de lote será identificado posteriormente. Ocupante atual não oportunamente citado na matrícula quando do envio de lista complementar de beneficiário(a).	R\$ ()	REURB-S	não foi outorgado direito
PQ 12A	143	Ladeira das Virgens, s/n, Sacramento, Santo Amaro/BA	Não tem	Não Tem	97,05	52,18	Proprietário antigo: Ocupante de lote será identificado posteriormente. Ocupante atual não oportunamente citado na matrícula quando do envio de lista complementar de beneficiário(a).	R\$ ()	REURB-S	não foi outorgado direito

Praça Purificação | S/N | Centro | Santo Amaro-Ba

www.pmsantoamaro.ba.ipmbrasil.org.br/

Este documento foi assinado digitalmente por SERASA Experian
EC3D2991566A0D2208C65CF1C42A7DE8

Prefeitura Municipal de Santo Amaro

PQ 12A	144	Ladeira das Virgens, s/n, Sacramento, Santo Amaro/BA	Não tem	Não Tem	99,81	51087	Proprietário antigo: Ocupante de lote será identificado posteriormente. Ocupante atual não oportunamente citado na matrícula quando do envio de lista complementar de beneficiário(a).	R\$ ()	REURB-S	não foi outorgado direito
PQ 12A	145	Ladeira das Virgens, s/n, Sacramento, Santo Amaro/BA	Não tem	Não Tem	113,43	53,28	Proprietário antigo: Ocupante de lote será identificado posteriormente. Ocupante atual não oportunamente citado na matrícula quando do envio de lista complementar de beneficiário(a).	R\$ ()	REURB-S	não foi outorgado direito
PQ 12A	146	Ladeira das Virgens, s/n, Sacramento, Santo Amaro/BA	Não tem	Não Tem	81,60	39,50	Proprietário antigo: Ocupante de lote será identificado posteriormente. Ocupante atual não oportunamente citado na matrícula quando do envio de lista complementar de beneficiário(a).	R\$ ()	REURB-S	não foi outorgado direito
PQ 12A	147	Rua G, s/n, Sacramento, Santo Amaro/BA	Não tem	Não Tem	40,55	25,50	Proprietário antigo: Ocupante de lote será identificado posteriormente. Ocupante atual não oportunamente citado na matrícula quando do envio de lista complementar de beneficiário(a).	R\$ ()	REURB-S	não foi outorgado direito
PQ 12A	148	Rua G, s/n, Sacramento, Santo Amaro/BA	Não tem	Não Tem	73,53	36,28	Proprietário antigo: Ocupante de lote será identificado posteriormente. Ocupante atual não oportunamente citado na matrícula quando do envio de lista complementar de beneficiário(a).	R\$ ()	REURB-S	não foi outorgado direito

Praça Purificação | S/N | Centro | Santo Amaro-Ba

www.pmsantoamaro.ba.ipmbrasil.org.br/

Este documento foi assinado digitalmente por SERASA Experian
EC3D2991566A0D2208C65CF1C42A7DE8

Prefeitura Municipal de Santo Amaro

PQ 12A	149	Rua G, s/n, Sacramento, Santo Amaro/BA	Não tem	Não Tem	75,80	38,52	Proprietário antigo: Ocupante de lote será identificado posteriormente. Ocupante atual não oportunamente citado na matrícula quando do envio de lista complementar de beneficiário(a).	R\$ ()	REURB-S	não foi outorgado direito
PQ 12A	150	Rua G, s/n, Sacramento, Santo Amaro/BA	Não tem	Não Tem	100,46	46,16	Proprietário antigo: Ocupante de lote será identificado posteriormente. Ocupante atual não oportunamente citado na matrícula quando do envio de lista complementar de beneficiário(a).	R\$ ()	REURB-S	não foi outorgado direito
PQ 12A	151	Rua G, s/n, Sacramento, Santo Amaro/BA	Não tem	Não Tem	116,80	50,71	Proprietário antigo: Ocupante de lote será identificado posteriormente. Ocupante atual não oportunamente citado na matrícula quando do envio de lista complementar de beneficiário(a).	R\$ ()	REURB-S	não foi outorgado direito
PQ 12A	152	Rua G, s/n, Sacramento, Santo Amaro/BA	Não tem	Não Tem	133,73	52,61	Proprietário antigo: Ocupante de lote será identificado posteriormente. Ocupante atual não oportunamente citado na matrícula quando do envio de lista complementar de beneficiário(a).	R\$ ()	REURB-S	não foi outorgado direito
PQ 12A	153	Rua G, s/n, Sacramento, Santo Amaro/BA	Não tem	Não Tem	84,31	45,43	Proprietário antigo: Ocupante de lote será identificado posteriormente. Ocupante atual não oportunamente citado na matrícula quando do envio de lista complementar de beneficiário(a).	R\$ ()	REURB-S	não foi outorgado direito

Praça Purificação | S/N | Centro | Santo Amaro-Ba

www.pmsantoamaro.ba.ipmbrasil.org.br/

Este documento foi assinado digitalmente por SERASA Experian
EC3D2991566A0D2208C65CF1C42A7DE8

Prefeitura Municipal de Santo Amaro

PQ 12A	154	Rua G, s/n, Sacramento, Santo Amaro/BA	Não tem	Não Tem	252,57	65,78	Proprietário antigo: Ocupante de lote será identificado posteriormente. Ocupante atual não identificado; futuro(a) proprietário(a) será oportunamente citado na matrícula quando do envio de lista complementar de beneficiário(a).	R\$ ()	REURB-S	não foi outorgado direito
PQ 12A	155	Rua F, s/n, Sacramento, Santo Amaro/BA	Não tem	Não Tem	130,02	53,26	Proprietário antigo: Ocupante de lote será identificado posteriormente. Ocupante atual não identificado; futuro(a) proprietário(a) será oportunamente citado na matrícula quando do envio de lista complementar de beneficiário(a).	R\$ ()	REURB-S	não foi outorgado direito
PQ 12A	156	Rua F, s/n, Sacramento, Santo Amaro/BA	Não tem	Não Tem	109,33	51,21	Proprietário antigo: Ocupante de lote será identificado posteriormente. Ocupante atual não identificado; futuro(a) proprietário(a) será oportunamente citado na matrícula quando do envio de lista complementar de beneficiário(a).	R\$ ()	REURB-S	não foi outorgado direito
PQ 12A	157	Rua F, s/n, Sacramento, Santo Amaro/BA	Não tem	Não Tem	114,83	50,77	Proprietário antigo: Ocupante de lote será identificado posteriormente. Ocupante atual não identificado; futuro(a) proprietário(a) será oportunamente citado na matrícula quando do envio de lista complementar de beneficiário(a).	R\$ ()	REURB-S	não foi outorgado direito
PQ 12A	158	Rua F, s/n, Sacramento, Santo Amaro/BA	Não tem	Não Tem	72,59	48,76	Proprietário antigo: Ocupante de lote será identificado posteriormente. Ocupante atual não identificado; futuro(a) proprietário(a) será oportunamente citado na matrícula quando do envio de lista complementar de beneficiário(a).	R\$ ()	REURB-S	não foi outorgado direito

Praça Purificação | S/N | Centro | Santo Amaro-Ba

www.pmsantoamaro.ba.ipmbrasil.org.br/

Este documento foi assinado digitalmente por SERASA Experian
EC3D2991566A0D2208C65CF1C42A7DE8

Prefeitura Municipal de Santo Amaro

PQ 12A	159	Rua F, s/n, Sacramento, Santo Amaro/BA	Não tem	Não Tem	103,52	51,07	Proprietário antigo: Ocupante de lote será identificado posteriormente. Ocupante atual não identificado; futuro(a) proprietário(a) será oportunamente citado na matrícula quando do envio de lista complementar de beneficiário(a).	R\$ ()	REURB-S	não foi outorgado direito
PQ 12A	160	Rua F, s/n, Sacramento, Santo Amaro/BA	Não tem	Não Tem	87,28	48,96	Proprietário antigo: Ocupante de lote será identificado posteriormente. Ocupante atual não identificado; futuro(a) proprietário(a) será oportunamente citado na matrícula quando do envio de lista complementar de beneficiário(a).	R\$ ()	REURB-S	não foi outorgado direito
PQ 12A	161	Rua F, s/n, Sacramento, Santo Amaro/BA	Não tem	Não Tem	55,70	32,50	Proprietário antigo: Ocupante de lote será identificado posteriormente. Ocupante atual não identificado; futuro(a) proprietário(a) será oportunamente citado na matrícula quando do envio de lista complementar de beneficiário(a).	R\$ ()	REURB-S	não foi outorgado direito
PQ 12A	162	Rua F, s/n, Sacramento, Santo Amaro/BA	Não tem	Não Tem	110,79	52,59	Proprietário antigo: Ocupante de lote será identificado posteriormente. Ocupante atual não identificado; futuro(a) proprietário(a) será oportunamente citado na matrícula quando do envio de lista complementar de beneficiário(a).	R\$ ()	REURB-S	não foi outorgado direito
PQ 12A	163	Rua F, s/n, Sacramento, Santo Amaro/BA	Não tem	Não Tem	104,78	51,88	Proprietário antigo: Ocupante de lote será identificado posteriormente. Ocupante atual não identificado; futuro(a) proprietário(a) será oportunamente citado na matrícula quando do envio de lista complementar de beneficiário(a).	R\$ ()	REURB-S	não foi outorgado direito

Praça Purificação | S/N | Centro | Santo Amaro-Ba

www.pmsantoamaro.ba.ipmbrasil.org.br/

Este documento foi assinado digitalmente por SERASA Experian
EC3D2991566A0D2208C65CF1C42A7DE8

Prefeitura Municipal de Santo Amaro

PQ 12A	164	Rua F, s/n, Sacramento, Santo Amaro/BA	Não tem	Não Tem	97,27	49,19	Proprietário antigo: Ocupante de lote será identificado posteriormente. Ocupante atual não identificado; futuro(a) proprietário(a) será oportunamente citado na matrícula quando do envio de lista complementar de beneficiário(a).	R\$ ()	REURB-S	não foi outorgado direito
PQ 12A	165	Rua F, s/n, Sacramento, Santo Amaro/BA	Não tem	Não Tem	95,60	48,72	Proprietário antigo: Ocupante de lote será identificado posteriormente. Ocupante atual não identificado; futuro(a) proprietário(a) será oportunamente citado na matrícula quando do envio de lista complementar de beneficiário(a).	R\$ ()	REURB-S	não foi outorgado direito
PQ 12A	166	Rua F, s/n, Sacramento, Santo Amaro/BA	Não tem	Não Tem	181,05	57,47	Proprietário antigo: Ocupante de lote será identificado posteriormente. Ocupante atual não identificado; futuro(a) proprietário(a) será oportunamente citado na matrícula quando do envio de lista complementar de beneficiário(a).	R\$ ()	REURB-S	não foi outorgado direito
PQ 12A	167	Rua F, s/n, Sacramento, Santo Amaro/BA	Não tem	Não Tem	93,41	48,48	Proprietário antigo: Ocupante de lote será identificado posteriormente. Ocupante atual não identificado; futuro(a) proprietário(a) será oportunamente citado na matrícula quando do envio de lista complementar de beneficiário(a).	R\$ ()	REURB-S	não foi outorgado direito
PQ 12A	168	Rua F, s/n, Sacramento, Santo Amaro/BA	Não tem	Não Tem	98,99	50,16	Proprietário antigo: Ocupante de lote será identificado posteriormente. Ocupante atual não identificado; futuro(a) proprietário(a) será oportunamente citado na matrícula quando do envio de lista complementar de beneficiário(a).	R\$ ()	REURB-S	não foi outorgado direito

Praça Purificação | S/N | Centro | Santo Amaro-Ba

www.pmsantoamaro.ba.ipmbrasil.org.br/

Este documento foi assinado digitalmente por SERASA Experian
EC3D2991566A0D2208C65CF1C42A7DE8

Prefeitura Municipal de Santo Amaro

PQ 12A	169	Rua F, s/n, Sacramento, Santo Amaro/BA	Não tem	Não Tem	107,00	50,04	Proprietário antigo: Ocupante de lote será identificado posteriormente. Ocupante atual não identificado; futuro(a) proprietário(a) será oportunamente citado na matrícula quando do envio de lista complementar de beneficiário(a).	R\$ ()	REURB-S	não foi outorgado direito
PQ 12A	170	Rua F, s/n, Sacramento, Santo Amaro/BA	Não tem	Não Tem	96,00	48,63	Proprietário antigo: Ocupante de lote será identificado posteriormente. Ocupante atual não identificado; futuro(a) proprietário(a) será oportunamente citado na matrícula quando do envio de lista complementar de beneficiário(a).	R\$ ()	REURB-S	não foi outorgado direito
PQ 12A	171	Rua F, s/n, Sacramento, Santo Amaro/BA	Não tem	Não Tem	131,38	52,42	Proprietário antigo: Ocupante de lote será identificado posteriormente. Ocupante atual não identificado; futuro(a) proprietário(a) será oportunamente citado na matrícula quando do envio de lista complementar de beneficiário(a).	R\$ ()	REURB-S	não foi outorgado direito
PQ 12A	172	Rua F, s/n, Sacramento, Santo Amaro/BA	Não tem	Não Tem	89,63	48,12	Proprietário antigo: Ocupante de lote será identificado posteriormente. Ocupante atual não identificado; futuro(a) proprietário(a) será oportunamente citado na matrícula quando do envio de lista complementar de beneficiário(a).	R\$ ()	REURB-S	não foi outorgado direito
PQ 12A	173	Rua F, s/n, Sacramento, Santo Amaro/BA	Não tem	Não Tem	109,10	50,19	Proprietário antigo: Ocupante de lote será identificado posteriormente. Ocupante atual não identificado; futuro(a) proprietário(a) será oportunamente citado na matrícula quando do envio de lista complementar de beneficiário(a).	R\$ ()	REURB-S	não foi outorgado direito

Praça Purificação | S/N | Centro | Santo Amaro-Ba

www.pmsantoamaro.ba.ipmbrasil.org.br/

Este documento foi assinado digitalmente por SERASA Experian
EC3D2991566A0D2208C65CF1C42A7DE8

Prefeitura Municipal de Santo Amaro

PQ 12A	174	Rua J, s/n, Sacramento, Santo Amaro/BA	Não tem	Não Tem	210,34	65,59	Proprietário antigo: Ocupante de lote será identificado posteriormente. Ocupante atual não identificado; futuro(a) proprietário(a) será oportunamente citado na matrícula quando do envio de lista complementar de beneficiário(a).	R\$ ()	REURB-S	não foi outorgado direito
PQ 12A	175	Rua J, s/n, Sacramento, Santo Amaro/BA	Não tem	Não Tem	120,72	59,95	Proprietário antigo: Ocupante de lote será identificado posteriormente. Ocupante atual não identificado; futuro(a) proprietário(a) será oportunamente citado na matrícula quando do envio de lista complementar de beneficiário(a).	R\$ ()	REURB-S	não foi outorgado direito
PQ 12A	176	Rua J, s/n, Sacramento, Santo Amaro/BA	Não tem	Não Tem	236,22	79,58	Proprietário antigo: Ocupante de lote será identificado posteriormente. Ocupante atual não identificado; futuro(a) proprietário(a) será oportunamente citado na matrícula quando do envio de lista complementar de beneficiário(a).	R\$ ()	REURB-S	não foi outorgado direito
PQ 12A	177	Rua J, s/n, Sacramento, Santo Amaro/BA	Não tem	Não Tem	90,39	52,10	Proprietário antigo: Ocupante de lote será identificado posteriormente. Ocupante atual não identificado; futuro(a) proprietário(a) será oportunamente citado na matrícula quando do envio de lista complementar de beneficiário(a).	R\$ ()	REURB-S	não foi outorgado direito
PQ 12A	178	Via de Acesso, s/n, Sacramento, Santo Amaro/BA	Não tem	Não Tem	106,03	43,20	Proprietário antigo: Ocupante de lote será identificado posteriormente. Ocupante atual não identificado; futuro(a) proprietário(a) será oportunamente citado na matrícula quando do envio de lista complementar de beneficiário(a).	R\$ ()	REURB-S	não foi outorgado direito

Praça Purificação | S/N | Centro | Santo Amaro-Ba

www.pmsantoamaro.ba.ipmbrasil.org.br/

Este documento foi assinado digitalmente por SERASA Experian
EC3D2991566A0D2208C65CF1C42A7DE8

Prefeitura Municipal de Santo Amaro

PQ 12A	179	Via de Acesso, s/n, Sacramento, Santo Amaro/BA	Não tem	Não Tem	46,54	30,53	Proprietário antigo: Ocupante de lote será identificado posteriormente. Ocupante atual não identificado; futuro(a) proprietário(a) será oportunamente citado na matrícula quando do envio de lista complementar de beneficiário(a).	R\$ ()	REURB-S	não foi outorgado direito
PQ 12A	184	Rua L, s/n, Sacramento, Santo Amaro/BA	Não tem	Não Tem	76,32	36,73	Jolison Amancio Santos, brasileiro(a), pedreiro, CPF 769.913.695-00, casado(a) sob o regime de comunhão parcial de bens, desde 05/10/2004, com Maria Regina Moreira Santos, brasileiro(a), desempregado, CPF 884.626.175-53, residentes e domiciliados em	R\$ ()	REURB-S	Legitimação Fundiária
PQ 12A	185	Rua L, s/n, Sacramento, Santo Amaro/BA	Não tem	Não Tem	85,04	43,58	Proprietário antigo: Ocupante de lote será identificado posteriormente. Ocupante atual não identificado; futuro(a) proprietário(a) será oportunamente citado na matrícula quando do envio de lista complementar de beneficiário(a).	R\$ ()	REURB-S	não foi outorgado direito
PQ 12A	186	Rua L, s/n, Sacramento, Santo Amaro/BA	Não tem	Não Tem	78,13	42,54	Proprietário antigo: Ocupante de lote será identificado posteriormente. Ocupante atual não identificado; futuro(a) proprietário(a) será oportunamente citado na matrícula quando do envio de lista complementar de beneficiário(a).	R\$ ()	REURB-S	não foi outorgado direito
PQ 12A	187	Rua L, s/n, Sacramento, Santo Amaro/BA	Não tem	Não Tem	123,27	47,88	Proprietário antigo: Ocupante de lote será identificado posteriormente. Ocupante atual não identificado; futuro(a) proprietário(a) será oportunamente citado na matrícula quando do envio de lista complementar de beneficiário(a).	R\$ ()	REURB-S	não foi outorgado direito

Praça Purificação | S/N | Centro | Santo Amaro-Ba

www.pmsantoamaro.ba.ipmbrasil.org.br/

Este documento foi assinado digitalmente por SERASA Experian
EC3D2991566A0D2208C65CF1C42A7DE8

Prefeitura Municipal de Santo Amaro

PQ 12A	188	Rua L, s/n, Sacramento, Santo Amaro/BA	Não tem	Não Tem	82,79	42,73	Proprietário antigo: Ocupante de lote será identificado posteriormente. Ocupante atual não oportunamente citado na matrícula quando do envio de lista complementar de beneficiário(a).	R\$ ()	REURB-S	não foi outorgado direito
PQ 12A	189	Rua L, s/n, Sacramento, Santo Amaro/BA	Não tem	Não Tem	97,33	51,90	Proprietário antigo: Ocupante de lote será identificado posteriormente. Ocupante atual não oportunamente citado na matrícula quando do envio de lista complementar de beneficiário(a).	R\$ ()	REURB-S	não foi outorgado direito
PQ 12A	190	Rua L, s/n, Sacramento, Santo Amaro/BA	Não tem	Não Tem	75,17	41,93	Proprietário antigo: Ocupante de lote será identificado posteriormente. Ocupante atual não oportunamente citado na matrícula quando do envio de lista complementar de beneficiário(a).	R\$ ()	REURB-S	não foi outorgado direito
PQ 12A	191	Rua L, s/n, Sacramento, Santo Amaro/BA	Não tem	Não Tem	130,54	55,28	Proprietário antigo: Ocupante de lote será identificado posteriormente. Ocupante atual não oportunamente citado na matrícula quando do envio de lista complementar de beneficiário(a).	R\$ ()	REURB-S	não foi outorgado direito
PQ 12A	192	Rua L, s/n, Sacramento, Santo Amaro/BA	Não tem	Não Tem	77,16	43,15	Proprietário antigo: Ocupante de lote será identificado posteriormente. Ocupante atual não oportunamente citado na matrícula quando do envio de lista complementar de beneficiário(a).	R\$ ()	REURB-S	não foi outorgado direito

Praça Purificação | S/N | Centro | Santo Amaro-Ba

www.pmsantoamaro.ba.ipmbrasil.org.br/

Este documento foi assinado digitalmente por SERASA Experian
EC3D2991566A0D2208C65CF1C42A7DE8

Prefeitura Municipal de Santo Amaro

PQ 12A	193	Rua L, s/n, Sacramento, Santo Amaro/BA	Não tem	Não Tem	37,07	31,41	Proprietário antigo: Ocupante de lote será identificado posteriormente. Ocupante atual não identificado; futuro(a) proprietário(a) será oportunamente citado na matrícula quando do envio de lista complementar de beneficiário(a).	R\$ ()	REURB-S	não foi outorgado direito
PQ 12A	194	Rua L, s/n, Sacramento, Santo Amaro/BA	Não tem	Não Tem	159,16	53,59	Proprietário antigo: Ocupante de lote será identificado posteriormente. Ocupante atual não identificado; futuro(a) proprietário(a) será oportunamente citado na matrícula quando do envio de lista complementar de beneficiário(a).	R\$ ()	REURB-S	não foi outorgado direito
PQ 12A	195	Rua L, s/n, Sacramento, Santo Amaro/BA	Não tem	Não Tem	95,05	48,58	Proprietário antigo: Ocupante de lote será identificado posteriormente. Ocupante atual não identificado; futuro(a) proprietário(a) será oportunamente citado na matrícula quando do envio de lista complementar de beneficiário(a).	R\$ ()	REURB-S	não foi outorgado direito
PQ 12A	196	Rua L, s/n, Sacramento, Santo Amaro/BA	Não tem	Não Tem	113,86	43,69	Proprietário antigo: Ocupante de lote será identificado posteriormente. Ocupante atual não identificado; futuro(a) proprietário(a) será oportunamente citado na matrícula quando do envio de lista complementar de beneficiário(a).	R\$ ()	REURB-S	não foi outorgado direito
PQ 12A	197	Rua L, s/n, Sacramento, Santo Amaro/BA	Não tem	Não Tem	96,77	42,08	Proprietário antigo: Ocupante de lote será identificado posteriormente. Ocupante atual não identificado; futuro(a) proprietário(a) será oportunamente citado na matrícula quando do envio de lista complementar de beneficiário(a).	R\$ ()	REURB-S	não foi outorgado direito

Praça Purificação | S/N | Centro | Santo Amaro-Ba

www.pmsantoamaro.ba.ipmbrasil.org.br/

Este documento foi assinado digitalmente por SERASA Experian
EC3D2991566A0D2208C65CF1C42A7DE8

Prefeitura Municipal de Santo Amaro

PQ 12A	198	Rua L, s/n, Sacramento, Santo Amaro/BA	Não tem	Não Tem	149,08	50,09	Proprietário antigo: Ocupante de lote será identificado posteriormente. Ocupante atual não identificado; futuro(a) proprietário(a) será oportunamente citado na matrícula quando do envio de lista complementar de beneficiário(a).	R\$ ()	REURB-S	não foi outorgado direito
PQ 12A	199	Rua L, s/n, Sacramento, Santo Amaro/BA	Não tem	Não Tem	117,17	47,03	Proprietário antigo: Ocupante de lote será identificado posteriormente. Ocupante atual não identificado; futuro(a) proprietário(a) será oportunamente citado na matrícula quando do envio de lista complementar de beneficiário(a).	R\$ ()	REURB-S	não foi outorgado direito
PQ 12A	200	Rua H, s/n, Sacramento, Santo Amaro/BA	Não tem	Não Tem	108,79	46,19	Proprietário antigo: Ocupante de lote será identificado posteriormente. Ocupante atual não identificado; futuro(a) proprietário(a) será oportunamente citado na matrícula quando do envio de lista complementar de beneficiário(a).	R\$ ()	REURB-S	não foi outorgado direito
PQ 12A	201	Rua H, s/n, Sacramento, Santo Amaro/BA	Não tem	Não Tem	105,53	45,88	Proprietário antigo: Ocupante de lote será identificado posteriormente. Ocupante atual não identificado; futuro(a) proprietário(a) será oportunamente citado na matrícula quando do envio de lista complementar de beneficiário(a).	R\$ ()	REURB-S	não foi outorgado direito
PQ 12A	202	Rua H, s/n, Sacramento, Santo Amaro/BA	Não tem	Não Tem	133,99	49,46	Proprietário antigo: Ocupante de lote será identificado posteriormente. Ocupante atual não identificado; futuro(a) proprietário(a) será oportunamente citado na matrícula quando do envio de lista complementar de beneficiário(a).	R\$ ()	REURB-S	não foi outorgado direito

Praça Purificação | S/N | Centro | Santo Amaro-Ba

www.pmsantoamaro.ba.ipmbrasil.org.br/

Este documento foi assinado digitalmente por SERASA Experian
EC3D2991566A0D2208C65CF1C42A7DE8

Prefeitura Municipal de Santo Amaro

PQ 12A	203	Rua H, s/n, Sacramento, Santo Amaro/BA	Não tem	Não Tem	101,55	45,69	Proprietário antigo: Ocupante de lote será identificado posteriormente. Ocupante atual não identificado; futuro(a) proprietário(a) será oportunamente citado na matrícula quando do envio de lista complementar de beneficiário(a).	R\$ ()	REURB-S	não foi outorgado direito
PQ 12A	204	Rua H, s/n, Sacramento, Santo Amaro/BA	Não tem	Não Tem	123,03	47,26	Maria Barbara Cardoso, brasileiro(a), solteiro(a), pensionista, CPF 867.950.235-91, residência e domicílio em	R\$ ()	REURB-S	Legitimação Fundiária
PQ 12A	205	Rua H, s/n, Sacramento, Santo Amaro/BA	Não tem	Não Tem	80,80	42,08	Proprietário antigo: Ocupante de lote será identificado posteriormente. Ocupante atual não identificado; futuro(a) proprietário(a) será oportunamente citado na matrícula quando do envio de lista complementar de beneficiário(a).	R\$ ()	REURB-S	não foi outorgado direito
PQ 12A	206	Rua H, s/n, Sacramento, Santo Amaro/BA	Não tem	Não Tem	82,99	41,74	Proprietário antigo: Ocupante de lote será identificado posteriormente. Ocupante atual não identificado; futuro(a) proprietário(a) será oportunamente citado na matrícula quando do envio de lista complementar de beneficiário(a).	R\$ ()	REURB-S	não foi outorgado direito
PQ 12A	207	Rua H, s/n, Sacramento, Santo Amaro/BA	Não tem	Não Tem	686,72	104,69	Proprietário antigo: Ocupante de lote será identificado posteriormente. Ocupante atual não identificado; futuro(a) proprietário(a) será oportunamente citado na matrícula quando do envio de lista complementar de beneficiário(a).	R\$ ()	REURB-S	não foi outorgado direito

Praça Purificação | S/N | Centro | Santo Amaro-Ba

www.pmsantoamaro.ba.ipmbrasil.org.br/

Este documento foi assinado digitalmente por SERASA Experian
EC3D2991566A0D2208C65CF1C42A7DE8

Prefeitura Municipal de Santo Amaro

PQ 12A	208	Rua H, s/n, Sacramento, Santo Amaro/BA	Não tem	Não Tem	30,64	28,36	Proprietário antigo: Ocupante de lote será identificado posteriormente. Ocupante atual não identificado; futuro(a) proprietário(a) será oportunamente citado na matrícula quando do envio de lista complementar de beneficiário(a).	R\$ ()	REURB-S	não foi outorgado direito
PQ 12A	209	Rua H, s/n, Sacramento, Santo Amaro/BA	Não tem	Não Tem	135,40	58,90	Proprietário antigo: Ocupante de lote será identificado posteriormente. Ocupante atual não identificado; futuro(a) proprietário(a) será oportunamente citado na matrícula quando do envio de lista complementar de beneficiário(a).	R\$ ()	REURB-S	não foi outorgado direito
PQ 12A	210	Rua H, s/n, Sacramento, Santo Amaro/BA	Não tem	Não Tem	139,72	56,57	Proprietário antigo: Ocupante de lote será identificado posteriormente. Ocupante atual não identificado; futuro(a) proprietário(a) será oportunamente citado na matrícula quando do envio de lista complementar de beneficiário(a).	R\$ ()	REURB-S	não foi outorgado direito
PQ 12A	211	Rua H, s/n, Sacramento, Santo Amaro/BA	Não tem	Não Tem	120,29	54,35	Proprietário antigo: Ocupante de lote será identificado posteriormente. Ocupante atual não identificado; futuro(a) proprietário(a) será oportunamente citado na matrícula quando do envio de lista complementar de beneficiário(a).	R\$ ()	REURB-S	não foi outorgado direito
PQ 12A	212	Rua H, s/n, Sacramento, Santo Amaro/BA	Não tem	Não Tem	87,63	38,53	Proprietário antigo: Ocupante de lote será identificado posteriormente. Ocupante atual não identificado; futuro(a) proprietário(a) será oportunamente citado na matrícula quando do envio de lista complementar de beneficiário(a).	R\$ ()	REURB-S	não foi outorgado direito

Praça Purificação | S/N | Centro | Santo Amaro-Ba

www.pmsantoamaro.ba.ipmbrasil.org.br/

Este documento foi assinado digitalmente por SERASA Experian
EC3D2991566A0D2208C65CF1C42A7DE8

Prefeitura Municipal de Santo Amaro

PQ 12A	213	Rua H, s/n, Sacramento, Santo Amaro/BA	Não tem	Não Tem	70,44	35,47	Proprietário antigo: Ocupante de lote será identificado posteriormente. Ocupante atual não identificado; futuro(a) proprietário(a) será oportunamente citado na matrícula quando do envio de lista complementar de beneficiário(a).	R\$ ()	REURB-S	não foi outorgado direito
PQ 12A	214	Rua H, s/n, Sacramento, Santo Amaro/BA	Não tem	Não Tem	97,10	41,33	Maria da Conceição Senna dos Santos, brasileiro(a), solteiro(a), aposentado, CPF 168.592.435-20, residência e domicílio em	R\$ ()	REURB-S	legitimação fundiária
PQ 12A	215	Área Remanescente, s/n, Sacramento, Santo Amaro/BA	Não tem	Não Tem	74,62	35,97	Proprietário antigo: Ocupante de lote será identificado posteriormente. Ocupante atual não identificado; futuro(a) proprietário(a) será oportunamente citado na matrícula quando do envio de lista complementar de beneficiário(a).	R\$ ()	REURB-S	não foi outorgado direito
PQ 12A	216	Rua G, s/n, Sacramento, Santo Amaro/BA	Não tem	Não Tem	82,51	40,81	Proprietário antigo: Ocupante de lote será identificado posteriormente. Ocupante atual não identificado; futuro(a) proprietário(a) será oportunamente citado na matrícula quando do envio de lista complementar de beneficiário(a).	R\$ ()	REURB-S	não foi outorgado direito
PQ 12A	217	Rua H, s/n, Sacramento, Santo Amaro/BA	Não tem	Não Tem	72,95	39,17	Maria das Mercês Bispo, brasileiro(a), solteiro(a), desempregada, CPF.599.843.685-72, residência e domicílio em	R\$ ()	REURB-S	legitimação fundiária

Praça Purificação | S/N | Centro | Santo Amaro-Ba

www.pmsantoamaro.ba.ipmbrasil.org.br/

Este documento foi assinado digitalmente por SERASA Experian
EC3D2991566A0D2208C65CF1C42A7DE8

Prefeitura Municipal de Santo Amaro

PQ 12A	218	Rua G, s/n, Sacramento, Santo Amaro/BA	Não tem	Não Tem	80,71	43,89	Proprietário antigo: Ocupante de lote será identificado posteriormente. Ocupante atual não identificado; futuro(a) proprietário(a) será oportunamente citado na matrícula quando do envio de lista complementar de beneficiário(a).	R\$ ()	REURB-S	não foi outorgado direito
PQ 12A	219	Rua G, s/n, Sacramento, Santo Amaro/BA	Não tem	Não Tem	88,54	42,39	Proprietário antigo: Ocupante de lote será identificado posteriormente. Ocupante atual não identificado; futuro(a) proprietário(a) será oportunamente citado na matrícula quando do envio de lista complementar de beneficiário(a).	R\$ ()	REURB-S	não foi outorgado direito
PQ 12A	220	Rua G, s/n, Sacramento, Santo Amaro/BA	Não tem	Não Tem	71,78	42,01	Proprietário antigo: Ocupante de lote será identificado posteriormente. Ocupante atual não identificado; futuro(a) proprietário(a) será oportunamente citado na matrícula quando do envio de lista complementar de beneficiário(a).	R\$ ()	REURB-S	não foi outorgado direito
PQ 12A	221	Rua G, s/n, Sacramento, Santo Amaro/BA	Não tem	Não Tem	54,53	31,26	Proprietário antigo: Ocupante de lote será identificado posteriormente. Ocupante atual não identificado; futuro(a) proprietário(a) será oportunamente citado na matrícula quando do envio de lista complementar de beneficiário(a).	R\$ ()	REURB-S	não foi outorgado direito
PQ 12A	222	Rua G, s/n, Sacramento, Santo Amaro/BA	Não tem	Não Tem	48,74	28,59	Proprietário antigo: Ocupante de lote será identificado posteriormente. Ocupante atual não identificado; futuro(a) proprietário(a) será oportunamente citado na matrícula quando do envio de lista complementar de beneficiário(a).	R\$ ()	REURB-S	não foi outorgado direito

Praça Purificação | S/N | Centro | Santo Amaro-Ba

www.pmsantoamaro.ba.ipmbrasil.org.br/

Este documento foi assinado digitalmente por SERASA Experian
EC3D2991566A0D2208C65CF1C42A7DE8

Prefeitura Municipal de Santo Amaro

PQ 12A	223	Rua G, s/n, Sacramento, Santo Amaro/BA	Não tem	Não Tem	49,34	28,52	Proprietário antigo: Ocupante de lote será identificado posteriormente. Ocupante atual não identificado; futuro(a) proprietário(a) será oportunamente citado na matrícula quando do envio de lista complementar de beneficiário(a).	R\$ ()	REURB-S	não foi outorgado direito
PQ 12A	224	Rua Manoel Marques da Silva, s/n, Sacramento, Santo Amaro/BA	Não tem	Não Tem	81,26	41,48	Proprietário antigo: Ocupante de lote será identificado posteriormente. Ocupante atual não identificado; futuro(a) proprietário(a) será oportunamente citado na matrícula quando do envio de lista complementar de beneficiário(a).	R\$ ()	REURB-S	não foi outorgado direito
PQ 12A	225	Rua Manoel Marques da Silva, s/n, Sacramento, Santo Amaro/BA	Não tem	Não Tem	81,26	41,48	Proprietário antigo: Ocupante de lote será identificado posteriormente. Ocupante atual não identificado; futuro(a) proprietário(a) será oportunamente citado na matrícula quando do envio de lista complementar de beneficiário(a).	R\$ ()	REURB-S	não foi outorgado direito
PQ 12A	226	Rua Manoel Marques da Silva, s/n, Sacramento, Santo Amaro/BA	Não tem	Não Tem	87,74	43,60	Proprietário antigo: Ocupante de lote será identificado posteriormente. Ocupante atual não identificado; futuro(a) proprietário(a) será oportunamente citado na matrícula quando do envio de lista complementar de beneficiário(a).	R\$ ()	REURB-S	não foi outorgado direito
PQ 12A	227	Rua Manoel Marques da Silva, s/n, Sacramento, Santo Amaro/BA	Não tem	Não Tem	84,48	43,59	Proprietário antigo: Ocupante de lote será identificado posteriormente. Ocupante atual não identificado; futuro(a) proprietário(a) será oportunamente citado na matrícula quando do envio de lista complementar de beneficiário(a).	R\$ ()	REURB-S	não foi outorgado direito

Praça Purificação | S/N | Centro | Santo Amaro-Ba

www.pmsantoamaro.ba.ipmbrasil.org.br/

Este documento foi assinado digitalmente por SERASA Experian
EC3D2991566A0D2208C65CF1C42A7DE8

Prefeitura Municipal de Santo Amaro

PQ 12A	228	Rua Manoel Marques da Silva, s/n, Sacramento, Santo Amaro/BA	Não tem	Não Tem	48,45	36,73	Proprietário antigo: Ocupante de lote será identificado posteriormente. Ocupante atual não identificado; futuro(a) proprietário(a) será oportunamente citado na matrícula quando do envio de lista complementar de beneficiário(a).	R\$ ()	REURB-S	não foi outorgado direito
PQ 12A	229	Rua Manoel Marques da Silva, s/n, Sacramento, Santo Amaro/BA	Não tem	Não Tem	65,49	40,00	Proprietário antigo: Ocupante de lote será identificado posteriormente. Ocupante atual não identificado; futuro(a) proprietário(a) será oportunamente citado na matrícula quando do envio de lista complementar de beneficiário(a).	R\$ ()	REURB-S	não foi outorgado direito
PQ 12A	230	Rua Manoel Marques da Silva, s/n, Sacramento, Santo Amaro/BA	Não tem	Não Tem	78,81	40,08	Proprietário antigo: Ocupante de lote será identificado posteriormente. Ocupante atual não identificado; futuro(a) proprietário(a) será oportunamente citado na matrícula quando do envio de lista complementar de beneficiário(a).	R\$ ()	REURB-S	não foi outorgado direito
PQ 12A	231	Rua Manoel Marques da Silva, s/n, Sacramento, Santo Amaro/BA	Não tem	Não Tem	79,87	39,74	Proprietário antigo: Ocupante de lote será identificado posteriormente. Ocupante atual não identificado; futuro(a) proprietário(a) será oportunamente citado na matrícula quando do envio de lista complementar de beneficiário(a).	R\$ ()	REURB-S	não foi outorgado direito
PQ 12A	232	Rua Manoel Marques da Silva, s/n, Sacramento, Santo Amaro/BA	Não tem	Não Tem	83,71	40,15	Proprietário antigo: Ocupante de lote será identificado posteriormente. Ocupante atual não identificado; futuro(a) proprietário(a) será oportunamente citado na matrícula quando do envio de lista complementar de beneficiário(a).	R\$ ()	REURB-S	não foi outorgado direito

Praça Purificação | S/N | Centro | Santo Amaro-Ba

www.pmsantoamaro.ba.ipmbrasil.org.br/

Este documento foi assinado digitalmente por SERASA Experian
EC3D2991566A0D2208C65CF1C42A7DE8

Prefeitura Municipal de Santo Amaro

PQ 12A	233	Rua Manoel Marques da Silva, s/n, Sacramento, Santo Amaro/BA	Não tem	Não Tem	77,96	42,37	Proprietário antigo: Ocupante de lote será identificado posteriormente. Ocupante atual não identificado; futuro(a) proprietário(a) será oportunamente citado na matrícula quando do envio de lista complementar de beneficiário(a).	R\$ ()	REURB-S	não foi outorgado direito
PQ 12A	234	Rua Manoel Marques da Silva, s/n, Sacramento, Santo Amaro/BA	Não tem	Não Tem	102,65	46,11	Proprietário antigo: Ocupante de lote será identificado posteriormente. Ocupante atual não identificado; futuro(a) proprietário(a) será oportunamente citado na matrícula quando do envio de lista complementar de beneficiário(a).	R\$ ()	REURB-S	não foi outorgado direito
PQ 12A	235	Rua Manoel Marques da Silva, s/n, Sacramento, Santo Amaro/BA	Não tem	Não Tem	98,94	46,11	Proprietário antigo: Ocupante de lote será identificado posteriormente. Ocupante atual não identificado; futuro(a) proprietário(a) será oportunamente citado na matrícula quando do envio de lista complementar de beneficiário(a).	R\$ ()	REURB-S	não foi outorgado direito
PQ 12A	236	Rua Manoel Marques da Silva, s/n, Sacramento, Santo Amaro/BA	Não tem	Não Tem	236,00	99,98	Proprietário antigo: Ocupante de lote será identificado posteriormente. Ocupante atual não identificado; futuro(a) proprietário(a) será oportunamente citado na matrícula quando do envio de lista complementar de beneficiário(a).	R\$ ()	REURB-S	não foi outorgado direito
PQ 12A	237	Rua Manoel Marques da Silva, s/n, Sacramento, Santo Amaro/BA	Não tem	Não Tem	237,00	103,70	Proprietário antigo: Ocupante de lote será identificado posteriormente. Ocupante atual não identificado; futuro(a) proprietário(a) será oportunamente citado na matrícula quando do envio de lista complementar de beneficiário(a).	R\$ ()	REURB-S	não foi outorgado direito

Praça Purificação | S/N | Centro | Santo Amaro-Ba

www.pmsantoamaro.ba.ipmbrasil.org.br/

Este documento foi assinado digitalmente por SERASA Experian
EC3D2991566A0D2208C65CF1C42A7DE8

Prefeitura Municipal de Santo Amaro

PQ 12A	238	Rua Manoel Marques da Silva, s/n, Sacramento, Santo Amaro/BA	Não tem	Não Tem	75,35	42,43	Proprietário antigo: Ocupante de lote será identificado posteriormente. Ocupante atual não oportunamente citado na matrícula quando do envio de lista complementar de beneficiário(a).	R\$ ()	REURB-S	não foi outorgado direito
PQ 12A	239	Rua Manoel Marques da Silva, s/n, Sacramento, Santo Amaro/BA	Não tem	Não Tem	98,17	43,83	Proprietário antigo: Ocupante de lote será identificado posteriormente. Ocupante atual não oportunamente citado na matrícula quando do envio de lista complementar de beneficiário(a).	R\$ ()	REURB-S	não foi outorgado direito
PQ 12A	240	Rua Manoel Marques da Silva, s/n, Sacramento, Santo Amaro/BA	Não tem	Não Tem	94,59	42,95	Proprietário antigo: Ocupante de lote será identificado posteriormente. Ocupante atual não oportunamente citado na matrícula quando do envio de lista complementar de beneficiário(a).	R\$ ()	REURB-S	não foi outorgado direito
PQ 12A	241	Rua Manoel Marques da Silva, s/n, Sacramento, Santo Amaro/BA	Não tem	Não Tem	74,47	41,49	Proprietário antigo: Ocupante de lote será identificado posteriormente. Ocupante atual não oportunamente citado na matrícula quando do envio de lista complementar de beneficiário(a).	R\$ ()	REURB-S	não foi outorgado direito
PQ 12A	242	Rua Manoel Marques da Silva, s/n, Sacramento, Santo Amaro/BA	Não tem	Não Tem	70,33	41,99	Proprietário antigo: Ocupante de lote será identificado posteriormente. Ocupante atual não oportunamente citado na matrícula quando do envio de lista complementar de beneficiário(a).	R\$ ()	REURB-S	não foi outorgado direito

Praça Purificação | S/N | Centro | Santo Amaro-Ba

www.pmsantoamaro.ba.ipmbrasil.org.br/

Este documento foi assinado digitalmente por SERASA Experian
EC3D2991566A0D2208C65CF1C42A7DE8

Prefeitura Municipal de Santo Amaro

PQ 12A	243	Rua Manoel Marques da Silva, s/n, Sacramento, Santo Amaro/BA	Não tem	Não Tem	78,77	41,98	Proprietário antigo: Ocupante de lote será identificado posteriormente. Ocupante atual não identificado; futuro(a) proprietário(a) será oportunamente citado na matrícula quando do envio de lista complementar de beneficiário(a).	R\$ ()	REURB-S	não foi outorgado direito
PQ 12A	244	Rua Manoel Marques da Silva, s/n, Sacramento, Santo Amaro/BA	Não tem	Não Tem	30,22	34,45	Proprietário antigo: Ocupante de lote será identificado posteriormente. Ocupante atual não identificado; futuro(a) proprietário(a) será oportunamente citado na matrícula quando do envio de lista complementar de beneficiário(a).	R\$ ()	REURB-S	não foi outorgado direito
PQ 12A	245	Rua Manoel Marques da Silva, s/n, Sacramento, Santo Amaro/BA	Não tem	Não Tem	96,76	43,62	Proprietário antigo: Ocupante de lote será identificado posteriormente. Ocupante atual não identificado; futuro(a) proprietário(a) será oportunamente citado na matrícula quando do envio de lista complementar de beneficiário(a).	R\$ ()	REURB-S	não foi outorgado direito
PQ 12A	246	Rua Manoel Marques da Silva, s/n, Sacramento, Santo Amaro/BA	Não tem	Não Tem	79,42	44,93	Proprietário antigo: Ocupante de lote será identificado posteriormente. Ocupante atual não identificado; futuro(a) proprietário(a) será oportunamente citado na matrícula quando do envio de lista complementar de beneficiário(a).	R\$ ()	REURB-S	não foi outorgado direito
PQ 12A	247	Rua Manoel Marques da Silva, s/n, Sacramento, Santo Amaro/BA	Não tem	Não Tem	94,64	46,84	Proprietário antigo: Ocupante de lote será identificado posteriormente. Ocupante atual não identificado; futuro(a) proprietário(a) será oportunamente citado na matrícula quando do envio de lista complementar de beneficiário(a).	R\$ ()	REURB-S	não foi outorgado direito

Praça Purificação | S/N | Centro | Santo Amaro-Ba

www.pmsantoamaro.ba.ipmbrasil.org.br/

Este documento foi assinado digitalmente por SERASA Experian
EC3D2991566A0D2208C65CF1C42A7DE8

Prefeitura Municipal de Santo Amaro

PQ 12A	248	Via de Acesso, s/n, Sacramento, Santo Amaro/BA	Não tem	Não Tem	132,66	53,42	Proprietário antigo: Ocupante de lote será identificado posteriormente. Ocupante atual não oportunamente citado na matrícula quando do envio de lista complementar de beneficiário(a).	R\$ ()	REURB-S	não foi outorgado direito
PQ 12A	249	Via de Acesso, s/n, Sacramento, Santo Amaro/BA	Não Tem	Não Tem	130,27	51,50	Proprietário antigo: Ocupante de lote será identificado posteriormente. Ocupante atual não oportunamente citado na matrícula quando do envio de lista complementar de beneficiário(a).	R\$ ()	REURB-S	não foi outorgado direito
PQ 12A	250	Via de Acesso, s/n, Sacramento, Santo Amaro/BA	Não tem	Não Tem	404,89	85,08	Proprietário antigo: Ocupante de lote será identificado posteriormente. Ocupante atual não oportunamente citado na matrícula quando do envio de lista complementar de beneficiário(a).	R\$ ()	REURB-S	não foi outorgado direito
PQ 12A	251	Via de Acesso, s/n, Sacramento, Santo Amaro/BA	Não tem	Não Tem	230,69	67,57	Proprietário antigo: Ocupante de lote será identificado posteriormente. Ocupante atual não oportunamente citado na matrícula quando do envio de lista complementar de beneficiário(a).	R\$ ()	REURB-S	não foi outorgado direito
PQ 12A	252	Via de Acesso, s/n, Sacramento, Santo Amaro/BA	Não tem	Não Tem	125,08	48,06	Proprietário antigo: Ocupante de lote será identificado posteriormente. Ocupante atual não oportunamente citado na matrícula quando do envio de lista complementar de beneficiário(a).	R\$ ()	REURB-S	não foi outorgado direito

Praça Purificação | S/N | Centro | Santo Amaro-Ba

www.pmsantoamaro.ba.ipmbrasil.org.br/

Este documento foi assinado digitalmente por SERASA Experian
EC3D2991566A0D2208C65CF1C42A7DE8

Prefeitura Municipal de Santo Amaro

PQ 12A	253	Via de Acesso, s/n, Sacramento, Santo Amaro/BA	Não Tem	Não Tem	94,40	39,44	Proprietário antigo: Ocupante de lote será identificado posteriormente. Ocupante atual não oportunamente citado na matrícula quando do envio de lista complementar de beneficiário(a).	R\$ ()	REURB-S	não foi outorgado direito
PQ 12A	254	Via de Acesso, s/n, Sacramento, Santo Amaro/BA	Não Tem	Não Tem	33,91	23,97	Proprietário antigo: Ocupante de lote será identificado posteriormente. Ocupante atual não oportunamente citado na matrícula quando do envio de lista complementar de beneficiário(a).	R\$ ()	REURB-S	não foi outorgado direito
PQ 12A	255	Rua Manoel Marques da Silva, s/n, Sacramento, Santo Amaro/BA	Não tem	Não Tem	74,56	40,36	Proprietário antigo: Ocupante de lote será identificado posteriormente. Ocupante atual não oportunamente citado na matrícula quando do envio de lista complementar de beneficiário(a).	R\$ ()	REURB-S	não foi outorgado direito
PQ 12A	256	Rua Manoel Marques da Silva, s/n, Sacramento, Santo Amaro/BA	Não tem	Não Tem	164,24	66,96	Proprietário antigo: Ocupante de lote será identificado posteriormente. Ocupante atual não oportunamente citado na matrícula quando do envio de lista complementar de beneficiário(a).	R\$ ()	REURB-S	não foi outorgado direito
PQ 12A	257	Rua Manoel Marques da Silva, s/n, Sacramento, Santo Amaro/BA	Não tem	Não Tem	143,71	68,46	Proprietário antigo: Ocupante de lote será identificado posteriormente. Ocupante atual não oportunamente citado na matrícula quando do envio de lista complementar de beneficiário(a).	R\$ ()	REURB-S	não foi outorgado direito

Praça Purificação | S/N | Centro | Santo Amaro-Ba

www.pmsantoamaro.ba.ipmbrasil.org.br/

Este documento foi assinado digitalmente por SERASA Experian
EC3D2991566A0D2208C65CF1C42A7DE8

Prefeitura Municipal de Santo Amaro

PQ 12A	258	Rua Manoel Marques da Silva, s/n, Sacramento, Santo Amaro/BA	Não tem	Não Tem	132,59	65,75	Proprietário antigo: Ocupante de lote será identificado posteriormente. Ocupante atual não identificado; futuro(a) proprietário(a) será oportunamente citado na matrícula quando do envio de lista complementar de beneficiário(a).	R\$ ()	REURB-S	não foi outorgado direito
PQ 12A	259	Rua Manoel Marques da Silva, s/n, Sacramento, Santo Amaro/BA	Não tem	Não Tem	146,29	55,54	Proprietário antigo: Ocupante de lote será identificado posteriormente. Ocupante atual não identificado; futuro(a) proprietário(a) será oportunamente citado na matrícula quando do envio de lista complementar de beneficiário(a).	R\$ ()	REURB-S	não foi outorgado direito
PQ 12A	260	Rua Manoel Marques da Silva, s/n, Sacramento, Santo Amaro/BA	Não tem	Não Tem	111,63	50,88	Proprietário antigo: Ocupante de lote será identificado posteriormente. Ocupante atual não identificado; futuro(a) proprietário(a) será oportunamente citado na matrícula quando do envio de lista complementar de beneficiário(a).	R\$ ()	REURB-S	não foi outorgado direito
PQ 12A	261	Rua Manoel Marques da Silva, s/n, Sacramento, Santo Amaro/BA	Não tem	Não Tem	75,03	43,83	Proprietário antigo: Ocupante de lote será identificado posteriormente. Ocupante atual não identificado; futuro(a) proprietário(a) será oportunamente citado na matrícula quando do envio de lista complementar de beneficiário(a).	R\$ ()	REURB-S	não foi outorgado direito
PQ 12A	262	Rua Manoel Marques da Silva, s/n, Sacramento, Santo Amaro/BA	Não tem	Não Tem	68,03	40,90	Proprietário antigo: Ocupante de lote será identificado posteriormente. Ocupante atual não identificado; futuro(a) proprietário(a) será oportunamente citado na matrícula quando do envio de lista complementar de beneficiário(a).	R\$ ()	REURB-S	não foi outorgado direito

Praça Purificação | S/N | Centro | Santo Amaro-Ba

www.pmsantoamaro.ba.ipmbrasil.org.br/

Este documento foi assinado digitalmente por SERASA Experian
EC3D2991566A0D2208C65CF1C42A7DE8

Prefeitura Municipal de Santo Amaro

PQ 12A	263	Rua Manoel Marques da Silva, s/n, Sacramento, Santo Amaro/BA	Não tem	Não Tem	61,56	38,66	Proprietário antigo: Ocupante de lote será identificado posteriormente. Ocupante atual não identificado; futuro(a) proprietário(a) será oportunamente citado na matrícula quando do envio de lista complementar de beneficiário(a).	R\$ ()	REURB-S	não foi outorgado direito
PQ 12A	264	Rua Manoel Marques da Silva, s/n, Sacramento, Santo Amaro/BA	Não tem	Não Tem	76,92	40,18	Proprietário antigo: Ocupante de lote será identificado posteriormente. Ocupante atual não identificado; futuro(a) proprietário(a) será oportunamente citado na matrícula quando do envio de lista complementar de beneficiário(a).	R\$ ()	REURB-S	não foi outorgado direito
PQ 12A	265	Rua Manoel Marques da Silva, s/n, Sacramento, Santo Amaro/BA	Não tem	Não Tem	60,98	35,41	Proprietário antigo: Ocupante de lote será identificado posteriormente. Ocupante atual não identificado; futuro(a) proprietário(a) será oportunamente citado na matrícula quando do envio de lista complementar de beneficiário(a).	R\$ ()	REURB-S	não foi outorgado direito
PQ 12A	266	Rua Manoel Marques da Silva, s/n, Sacramento, Santo Amaro/BA	Não tem	Não Tem	72,63	36,99	Proprietário antigo: Ocupante de lote será identificado posteriormente. Ocupante atual não identificado; futuro(a) proprietário(a) será oportunamente citado na matrícula quando do envio de lista complementar de beneficiário(a).	R\$ ()	REURB-S	não foi outorgado direito
PQ 12A	267	Rua Manoel Marques da Silva, s/n, Sacramento, Santo Amaro/BA	Não tem	Não Tem	70,74	36,64	Proprietário antigo: Ocupante de lote será identificado posteriormente. Ocupante atual não identificado; futuro(a) proprietário(a) será oportunamente citado na matrícula quando do envio de lista complementar de beneficiário(a).	R\$ ()	REURB-S	não foi outorgado direito

Praça Purificação | S/N | Centro | Santo Amaro-Ba

www.pmsantoamaro.ba.ipmbrasil.org.br/

Este documento foi assinado digitalmente por SERASA Experian
EC3D2991566A0D2208C65CF1C42A7DE8

Prefeitura Municipal de Santo Amaro

PQ 12A	268	Rua Manoel Marques da Silva, s/n, Sacramento, Santo Amaro/BA	Não tem	Não Tem	71,02	38,12	Proprietário antigo: Ocupante de lote será identificado posteriormente. Ocupante atual não identificado; futuro(a) proprietário(a) será oportunamente citado na matrícula quando do envio de lista complementar de beneficiário(a).	R\$ ()	REURB-S	não foi outorgado direito
PQ 12A	269	Rua Manoel Marques da Silva, s/n, Sacramento, Santo Amaro/BA	Não tem	Não Tem	33,88	32,90	Proprietário antigo: Ocupante de lote será identificado posteriormente. Ocupante atual não identificado; futuro(a) proprietário(a) será oportunamente citado na matrícula quando do envio de lista complementar de beneficiário(a).	R\$ ()	REURB-S	não foi outorgado direito
PQ 12A	270	Rua Manoel Marques da Silva, s/n, Sacramento, Santo Amaro/BA	Não tem	Não Tem	82,34	39,98	Proprietário antigo: Ocupante de lote será identificado posteriormente. Ocupante atual não identificado; futuro(a) proprietário(a) será oportunamente citado na matrícula quando do envio de lista complementar de beneficiário(a).	R\$ ()	REURB-S	não foi outorgado direito
PQ 12A	271	Rua Manoel Marques da Silva, s/n, Sacramento, Santo Amaro/BA	Não tem	Não Tem	30,22	32,90	Proprietário antigo: Ocupante de lote será identificado posteriormente. Ocupante atual não identificado; futuro(a) proprietário(a) será oportunamente citado na matrícula quando do envio de lista complementar de beneficiário(a).	R\$ ()	REURB-S	não foi outorgado direito
PQ 12A	272	Rua Manoel Marques da Silva, s/n, Sacramento, Santo Amaro/BA	Não tem	Não Tem	62,75	37,65	Proprietário antigo: Ocupante de lote será identificado posteriormente. Ocupante atual não identificado; futuro(a) proprietário(a) será oportunamente citado na matrícula quando do envio de lista complementar de beneficiário(a).	R\$ ()	REURB-S	não foi outorgado direito

Praça Purificação | S/N | Centro | Santo Amaro-Ba

www.pmsantoamaro.ba.ipmbrasil.org.br/

Este documento foi assinado digitalmente por SERASA Experian
EC3D2991566A0D2208C65CF1C42A7DE8

Prefeitura Municipal de Santo Amaro

PQ 12A	273	Rua Manoel Marques da Silva, s/n, Sacramento, Santo Amaro/BA	Não tem	Não Tem	62,42	37,04	Proprietário antigo: Ocupante de lote será identificado posteriormente. Ocupante atual não identificado; futuro(a) proprietário(a) será oportunamente citado na matrícula quando do envio de lista complementar de beneficiário(a).	R\$ ()	REURB-S	não foi outorgado direito
PQ 12A	274	Rua Manoel Marques da Silva, s/n, Sacramento, Santo Amaro/BA	Não tem	Não Tem	56,80	36,26	Proprietário antigo: Ocupante de lote será identificado posteriormente. Ocupante atual não identificado; futuro(a) proprietário(a) será oportunamente citado na matrícula quando do envio de lista complementar de beneficiário(a).	R\$ ()	REURB-S	não foi outorgado direito
PQ 12B	01	Rua G, s/n, Sacramento, Santo Amaro/BA	Não tem	Não Tem	118,32	46,30	Proprietário antigo: Ocupante de lote será identificado posteriormente. Ocupante atual não identificado; futuro(a) proprietário(a) será oportunamente citado na matrícula quando do envio de lista complementar de beneficiário(a).	R\$ ()	REURB-S	não foi outorgado direito
PQ 12B	02	Rua F, s/n, Sacramento, Santo Amaro/BA	Não tem	Não Tem	74,64	36,80	Proprietário antigo: Ocupante de lote será identificado posteriormente. Ocupante atual não identificado; futuro(a) proprietário(a) será oportunamente citado na matrícula quando do envio de lista complementar de beneficiário(a).	R\$ ()	REURB-S	não foi outorgado direito
PQ 12B	03	Rua G, s/n, Sacramento, Santo Amaro/BA	Não tem	Não Tem	74,54	38,46	Proprietário antigo: Ocupante de lote será identificado posteriormente. Ocupante atual não identificado; futuro(a) proprietário(a) será oportunamente citado na matrícula quando do envio de lista complementar de beneficiário(a).	R\$ ()	REURB-S	não foi outorgado direito

Praça Purificação | S/N | Centro | Santo Amaro-Ba

www.pmsantoamaro.ba.ipmbrasil.org.br/

Este documento foi assinado digitalmente por SERASA Experian
EC3D2991566A0D2208C65CF1C42A7DE8

Prefeitura Municipal de Santo Amaro

PQ 12B	04	Rua G, s/n, Sacramento, Santo Amaro/BA	Não tem	Não Tem	74,90	39,34	Proprietário antigo: Ocupante de lote será identificado posteriormente. Ocupante atual não identificado; futuro(a) proprietário(a) será oportunamente citado na matrícula quando do envio de lista complementar de beneficiário(a).	R\$ ()	REURB-S	não foi outorgado direito
PQ 12B	05	Rua F, s/n, Sacramento, Santo Amaro/BA	Não tem	Não Tem	84,31	41,15	Ivan dos Santos Conceição, brasileiro(a), solteiro(a), empregado, CPF 895.832.485-68, convivente em união estável com Maria Luciene de Jesus Teixeira, brasileiro(a), Não informado, solteiro(a), CPF 022.666.305-12, residentes e domiciliados em	R\$ ()	REURB-S	Legitimação Fundiária
PQ 12B	06	Rua G, s/n, Sacramento, Santo Amaro/BA	Não tem	Não Tem	159,09	51,51	Proprietário antigo: Ocupante de lote será identificado posteriormente. Ocupante atual não identificado; futuro(a) proprietário(a) será oportunamente citado na matrícula quando do envio de lista complementar de beneficiário(a).	R\$ ()	REURB-S	não foi outorgado direito
PQ 12B	07	Rua G, s/n, Sacramento, Santo Amaro/BA	Não tem	Não Tem	85,37	42,53	Proprietário antigo: Ocupante de lote será identificado posteriormente. Ocupante atual não identificado; futuro(a) proprietário(a) será oportunamente citado na matrícula quando do envio de lista complementar de beneficiário(a).	R\$ ()	REURB-S	não foi outorgado direito
PQ 12B	08	Rua G, s/n, Sacramento, Santo Amaro/BA	Não tem	Não Tem	102,87	45,42	Proprietário antigo: Ocupante de lote será identificado posteriormente. Ocupante atual não identificado; futuro(a) proprietário(a) será oportunamente citado na matrícula quando do envio de lista complementar de beneficiário(a).	R\$ ()	REURB-S	não foi outorgado direito

Praça Purificação | S/N | Centro | Santo Amaro-Ba

www.pmsantoamaro.ba.ipmbrasil.org.br/

Este documento foi assinado digitalmente por SERASA Experian
EC3D2991566A0D2208C65CF1C42A7DE8

Prefeitura Municipal de Santo Amaro

PQ 12B	09	Rua G, s/n, Sacramento, Santo Amaro/BA	Não tem	Não Tem	179,27	55,34	Proprietário antigo: Ocupante de lote será identificado posteriormente. Ocupante atual não identificado; futuro(a) proprietário(a) será oportunamente citado na matrícula quando do envio de lista complementar de beneficiário(a).	R\$ ()	REURB-S	não foi outorgado direito
PQ 12B	10	Rua G, s/n, Sacramento, Santo Amaro/BA	Não tem	Não Tem	102,97	48,86	Proprietário antigo: Ocupante de lote será identificado posteriormente. Ocupante atual não identificado; futuro(a) proprietário(a) será oportunamente citado na matrícula quando do envio de lista complementar de beneficiário(a).	R\$ ()	REURB-S	não foi outorgado direito
PQ 12B	11	Rua G, s/n, Sacramento, Santo Amaro/BA	Não tem	Não Tem	82,06	40,49	Proprietário antigo: Ocupante de lote será identificado posteriormente. Ocupante atual não identificado; futuro(a) proprietário(a) será oportunamente citado na matrícula quando do envio de lista complementar de beneficiário(a).	R\$ ()	REURB-S	não foi outorgado direito
PQ 12B	12	Rua G, s/n, Sacramento, Santo Amaro/BA	Não tem	Não Tem	90,27	48,33	Proprietário antigo: Ocupante de lote será identificado posteriormente. Ocupante atual não identificado; futuro(a) proprietário(a) será oportunamente citado na matrícula quando do envio de lista complementar de beneficiário(a).	R\$ ()	REURB-S	não foi outorgado direito
PQ 12B	13	Rua G, s/n, Sacramento, Santo Amaro/BA	Não tem	Não Tem	90,50	48,17	Proprietário antigo: Ocupante de lote será identificado posteriormente. Ocupante atual não identificado; futuro(a) proprietário(a) será oportunamente citado na matrícula quando do envio de lista complementar de beneficiário(a).	R\$ ()	REURB-S	não foi outorgado direito

Praça Purificação | S/N | Centro | Santo Amaro-Ba

www.pmsantoamaro.ba.ipmbrasil.org.br/

Este documento foi assinado digitalmente por SERASA Experian
EC3D2991566A0D2208C65CF1C42A7DE8

Prefeitura Municipal de Santo Amaro

PQ 12B	14	Rua F, s/n, Sacramento, Santo Amaro/BA	Não tem	Não Tem	57,81	34,75	Proprietário antigo: Ocupante de lote será identificado posteriormente. Ocupante atual não identificado; futuro(a) proprietário(a) será oportunamente citado na matrícula quando do envio de lista complementar de beneficiário(a).	R\$ ()	REURB-S	não foi outorgado direito
PQ 12B	15	Rua F, s/n, Sacramento, Santo Amaro/BA	Não tem	Não Tem	27,17	20,88	Proprietário antigo: Ocupante de lote será identificado posteriormente. Ocupante atual não identificado; futuro(a) proprietário(a) será oportunamente citado na matrícula quando do envio de lista complementar de beneficiário(a).	R\$ ()	REURB-S	não foi outorgado direito
PQ 12C	01	Rua G, s/n, Sacramento, Santo Amaro/BA	Não tem	Não Tem	27,17	20,88	Proprietário antigo: Ocupante de lote será identificado posteriormente. Ocupante atual não identificado; futuro(a) proprietário(a) será oportunamente citado na matrícula quando do envio de lista complementar de beneficiário(a).	R\$ ()	REURB-S	não foi outorgado direito
PQ 12C	02	Rua G, s/n, Sacramento, Santo Amaro/BA	Não tem	Não Tem	116,62	53,09	Proprietário antigo: Ocupante de lote será identificado posteriormente. Ocupante atual não identificado; futuro(a) proprietário(a) será oportunamente citado na matrícula quando do envio de lista complementar de beneficiário(a).	R\$ ()	REURB-S	não foi outorgado direito
PQ 12C	03	Rua G, s/n, Sacramento, Santo Amaro/BA	Não tem	Não Tem	109,41	52,16	Proprietário antigo: Ocupante de lote será identificado posteriormente. Ocupante atual não identificado; futuro(a) proprietário(a) será oportunamente citado na matrícula quando do envio de lista complementar de beneficiário(a).	R\$ ()	REURB-S	não foi outorgado direito

Praça Purificação | S/N | Centro | Santo Amaro-Ba

www.pmsantoamaro.ba.ipmbrasil.org.br/

Este documento foi assinado digitalmente por SERASA Experian
EC3D2991566A0D2208C65CF1C42A7DE8

Prefeitura Municipal de Santo Amaro

PQ 12C	04	Rua G, s/n, Sacramento, Santo Amaro/BA	Não tem	Não Tem	116,56	52,42	Proprietário antigo: Ocupante de lote será identificado posteriormente. Ocupante atual não identificado; futuro(a) proprietário(a) será oportunamente citado na matrícula quando do envio de lista complementar de beneficiário(a).	R\$ ()	REURB-S	não foi outorgado direito
PQ 12C	05	Rua G, s/n, Sacramento, Santo Amaro/BA	Não tem	Não Tem	108,04	51,29	Maria da Glória Silva Lima, brasileiro(a), bão informado, CPF 543.767.935-15, casado(a) sob o regime de comunhão parcial de bens, desde 42692, com José Carlos da Trindade Lima, brasileiro(a), Não informado, CPF 561.381.215-20, residentes e domiciliados em	R\$ ()	REURB-S	Legitimação Fundiária
PQ 12C	06	Rua G, s/n, Sacramento, Santo Amaro/BA	Não tem	Não Tem	93,40	49,62	Proprietário antigo: Ocupante de lote será identificado posteriormente. Ocupante atual não identificado; futuro(a) proprietário(a) será oportunamente citado na matrícula quando do envio de lista complementar de beneficiário(a).	R\$ ()	REURB-S	não foi outorgado direito
PQ 12C	07	Rua G, s/n, Sacramento, Santo Amaro/BA	Não tem	Não Tem	77,00	47,69	Proprietário antigo: Ocupante de lote será identificado posteriormente. Ocupante atual não identificado; futuro(a) proprietário(a) será oportunamente citado na matrícula quando do envio de lista complementar de beneficiário(a).	R\$ ()	REURB-S	não foi outorgado direito
PQ 12C	08	Rua G, s/n, Sacramento, Santo Amaro/BA	Não tem	Não Tem	170,95	63,01	Proprietário antigo: Ocupante de lote será identificado posteriormente. Ocupante atual não identificado; futuro(a) proprietário(a) será oportunamente citado na matrícula quando do envio de lista complementar de beneficiário(a).	R\$ ()	REURB-S	não foi outorgado direito

Praça Purificação | S/N | Centro | Santo Amaro-Ba

www.pmsantoamaro.ba.ipmbrasil.org.br/

Este documento foi assinado digitalmente por SERASA Experian
EC3D2991566A0D2208C65CF1C42A7DE8

Prefeitura Municipal de Santo Amaro

PQ 12C	09	Rua G, s/n, Sacramento, Santo Amaro/BA	Não tem	Não Tem	169,43	63,00	Proprietário antigo: Ocupante de lote será identificado posteriormente. Ocupante atual não identificado; futuro(a) proprietário(a) será oportunamente citado na matrícula quando do envio de lista complementar de beneficiário(a).	R\$ ()	REURB-S	não foi outorgado direito
PQ 12C	10	Rua G, s/n, Sacramento, Santo Amaro/BA	Não tem	Não Tem	142,62	56,93	Solange Cristina da Silva Alves, brasileiro(a), autônomo, CPF 783.533.865-34, casado(a) sob o regime de comunhão parcial de bens, desde 20/12/2002, com Fernando Carlos Silva Alves, brasileiro(a), Não informado, CPF 599.939.955-68, residentes e domiciliados em	R\$ ()	REURB-S	Legitimação Fundiária
PQ 12C	11	Rua G, s/n, Sacramento, Santo Amaro/BA	Não tem	Não Tem	253,83	71,97	Proprietário antigo: Ocupante de lote será identificado posteriormente. Ocupante atual não identificado; futuro(a) proprietário(a) será oportunamente citado na matrícula quando do envio de lista complementar de beneficiário(a).	R\$ ()	REURB-S	não foi outorgado direito
PQ 12C	12	Rua G, s/n, Sacramento, Santo Amaro/BA	Não tem	Não Tem	108,28	61,22	Proprietário antigo: Ocupante de lote será identificado posteriormente. Ocupante atual não identificado; futuro(a) proprietário(a) será oportunamente citado na matrícula quando do envio de lista complementar de beneficiário(a).	R\$ ()	REURB-S	não foi outorgado direito
PQ 12C	13	Rua G, s/n, Sacramento, Santo Amaro/BA	Não tem	Não Tem	130,48	53,79	Proprietário antigo: Ocupante de lote será identificado posteriormente. Ocupante atual não identificado; futuro(a) proprietário(a) será oportunamente citado na matrícula quando do envio de lista complementar de beneficiário(a).	R\$ ()	REURB-S	não foi outorgado direito

Praça Purificação | S/N | Centro | Santo Amaro-Ba

www.pmsantoamaro.ba.ipmbrasil.org.br/

Este documento foi assinado digitalmente por SERASA Experian
EC3D2991566A0D2208C65CF1C42A7DE8

Prefeitura Municipal de Santo Amaro

PQ 12C	14	Rua G, s/n, Sacramento, Santo Amaro/BA	Não tem	Não Tem	82,73	43,20	Proprietário antigo: Ocupante de lote será identificado posteriormente. Ocupante atual não identificado; futuro(a) proprietário(a) será oportunamente citado na matrícula quando do envio de lista complementar de beneficiário(a).	R\$ ()	REURB-S	não foi outorgado direito
PQ 12C	15	Rua G, s/n, Sacramento, Santo Amaro/BA	Não tem	Não Tem	87,01	45,56	Proprietário antigo: Ocupante de lote será identificado posteriormente. Ocupante atual não identificado; futuro(a) proprietário(a) será oportunamente citado na matrícula quando do envio de lista complementar de beneficiário(a).	R\$ ()	REURB-S	não foi outorgado direito
PQ 12C	16	Rua G, s/n, Sacramento, Santo Amaro/BA	Não tem	Não Tem	89,16	44,99	Proprietário antigo: Ocupante de lote será identificado posteriormente. Ocupante atual não identificado; futuro(a) proprietário(a) será oportunamente citado na matrícula quando do envio de lista complementar de beneficiário(a).	R\$ ()	REURB-S	não foi outorgado direito
PQ 12C	17	Rua G, s/n, Sacramento, Santo Amaro/BA	Não tem	Não Tem	91,17	45,01	Maria da Conceição de Jesus Barros, brasileiro(a), solteiro(a), aposentado, CPF 289.606.455-91, residência e domicílio em	R\$ ()	REURB-S	Legitimação Fundiária
PQ 12C	18	Rua G, s/n, Sacramento, Santo Amaro/BA	Não tem	Não Tem	124,43	48,81	Proprietário antigo: Ocupante de lote será identificado posteriormente. Ocupante atual não identificado; futuro(a) proprietário(a) será oportunamente citado na matrícula quando do envio de lista complementar de beneficiário(a).	R\$ ()	REURB-S	não foi outorgado direito

Praça Purificação | S/N | Centro | Santo Amaro-Ba

www.pmsantoamaro.ba.ipmbrasil.org.br/

Este documento foi assinado digitalmente por SERASA Experian
EC3D2991566A0D2208C65CF1C42A7DE8

Prefeitura Municipal de Santo Amaro

PQ 12C	19	Rua G, s/n, Sacramento, Santo Amaro/BA	Não tem	Não Tem	99,83	47,67	Fabio Oliveira dos Santos, brasileiro(a), solteiro(a), desempregado, CPF 910.486.485-91, residência e domicílio em	R\$ ()	REURB-S	Legitimação Fundiária
PQ 12D	07	Rua I, s/n, Sacramento, Santo Amaro/BA	Não tem	Não Tem	109,98	45,40	Proprietário antigo: Ocupante de lote será identificado posteriormente. Ocupante atual não identificado; futuro(a) proprietário(a) será oportunamente citado na matrícula quando do envio de lista complementar de beneficiário(a).	R\$ ()	REURB-S	não foi outorgado direito
PQ 12D	08	Rua I, s/n, Sacramento, Santo Amaro/BA	Não tem	Não Tem	1.758,03	173,47	Proprietário antigo: Ocupante de lote será identificado posteriormente. Ocupante atual não identificado; futuro(a) proprietário(a) será oportunamente citado na matrícula quando do envio de lista complementar de beneficiário(a).	R\$ ()	REURB-S	não foi outorgado direito
PQ 13	01	Praça Ex-Combatente, s/n, Sacramento, Santo Amaro/BA	Não tem	Não Tem	103,74	51,35	Proprietário antigo: Ocupante de lote será identificado posteriormente. Ocupante atual não identificado; futuro(a) proprietário(a) será oportunamente citado na matrícula quando do envio de lista complementar de beneficiário(a).	R\$ ()	REURB-S	não foi outorgado direito
PQ 13	02	Praça Ex-Combatente, s/n, Sacramento, Santo Amaro/BA	Não tem	Não Tem	165,06	57,92	Proprietário antigo: Ocupante de lote será identificado posteriormente. Ocupante atual não identificado; futuro(a) proprietário(a) será oportunamente citado na matrícula quando do envio de lista complementar de beneficiário(a).	R\$ ()	REURB-S	não foi outorgado direito

Praça Purificação | S/N | Centro | Santo Amaro-Ba

www.pmsantoamaro.ba.ipmbrasil.org.br/

Este documento foi assinado digitalmente por SERASA Experian
EC3D2991566A0D2208C65CF1C42A7DE8

Prefeitura Municipal de Santo Amaro

PQ 13	03	Praça Ex-Combatente, s/n, Sacramento, Santo Amaro/BA	Não tem	Não Tem	130,14	55,83	Ailton Carlos Santos da Cunha, brasileiro(a), empregado(a), CPF 599.939.445-72, casado(a) sob o regime de comunhão parcial de bens, desde 16/02/2022, com Sandra da Silva Ferreira, brasileiro(a), empregado(a), CPF 949.573.475-49, residentes e domiciliados em	R\$ ()	REURB-S	Legitimação Fundiária
PQ 13	04	Praça Ex-Combatente, s/n, Sacramento, Santo Amaro/BA	Não tem	Não Tem	135,33	57,19	Proprietário antigo: Ocupante de lote será identificado posteriormente. Ocupante atual não identificado; futuro(a) proprietário(a) será oportunamente citado na matrícula quando do envio de lista complementar de beneficiário(a).	R\$ ()	REURB-S	não foi outorgado direito
PQ 13	05	Praça Ex-Combatente, s/n, Sacramento, Santo Amaro/BA	Não tem	Não Tem	92,68	54,48	Proprietário antigo: Ocupante de lote será identificado posteriormente. Ocupante atual não identificado; futuro(a) proprietário(a) será oportunamente citado na matrícula quando do envio de lista complementar de beneficiário(a).	R\$ ()	REURB-S	não foi outorgado direito
PQ 13	06	Praça Ex-Combatente, s/n, Sacramento, Santo Amaro/BA	Não tem	Não Tem	39,50	32,31	Proprietário antigo: Ocupante de lote será identificado posteriormente. Ocupante atual não identificado; futuro(a) proprietário(a) será oportunamente citado na matrícula quando do envio de lista complementar de beneficiário(a).	R\$ ()	REURB-S	não foi outorgado direito
PQ 13	07	Praça Ex-Combatente, s/n, Sacramento, Santo Amaro/BA	Não tem	Não Tem	46,62	33,47	Proprietário antigo: Ocupante de lote será identificado posteriormente. Ocupante atual não identificado; futuro(a) proprietário(a) será oportunamente citado na matrícula quando do envio de lista complementar de beneficiário(a).	R\$ ()	REURB-S	não foi outorgado direito

Praça Purificação | S/N | Centro | Santo Amaro-Ba

www.pmsantoamaro.ba.ipmbrasil.org.br/

Este documento foi assinado digitalmente por SERASA Experian
EC3D2991566A0D2208C65CF1C42A7DE8

Prefeitura Municipal de Santo Amaro

PQ 13	08	Praça Ex-Combatente, s/n, Sacramento, Santo Amaro/BA	Não Tem	Não Tem	70,25	37,20	Proprietário antigo: Ocupante de lote será identificado posteriormente. Ocupante atual não identificado; futuro(a) proprietário(a) será oportunamente citado na matrícula quando do envio de lista complementar de beneficiário(a).	R\$ ()	REURB-S	não foi outorgado direito
PQ 13	09	Praça Ex-Combatente, s/n, Sacramento, Santo Amaro/BA	Não tem	Não Tem	67,31	35,69	Proprietário antigo: Ocupante de lote será identificado posteriormente. Ocupante atual não identificado; futuro(a) proprietário(a) será oportunamente citado na matrícula quando do envio de lista complementar de beneficiário(a).	R\$ ()	REURB-S	não foi outorgado direito
PQ 13	10	Rua Manoel Marques da Silva, s/n, Sacramento, Santo Amaro/BA	Não tem	Não Tem	57,85	34,00	Proprietário antigo: Ocupante de lote será identificado posteriormente. Ocupante atual não identificado; futuro(a) proprietário(a) será oportunamente citado na matrícula quando do envio de lista complementar de beneficiário(a).	R\$ ()	REURB-S	não foi outorgado direito
PQ 13	11	Rua Manoel Marques da Silva, s/n, Sacramento, Santo Amaro/BA	Não tem	Não Tem	142,87	59,64	Proprietário antigo: Ocupante de lote será identificado posteriormente. Ocupante atual não identificado; futuro(a) proprietário(a) será oportunamente citado na matrícula quando do envio de lista complementar de beneficiário(a).	R\$ ()	REURB-S	não foi outorgado direito
PQ 13	12	Rua Manoel Marques da Silva, s/n, Sacramento, Santo Amaro/BA	Não tem	Não Tem	151,83	62,19	Proprietário antigo: Ocupante de lote será identificado posteriormente. Ocupante atual não identificado; futuro(a) proprietário(a) será oportunamente citado na matrícula quando do envio de lista complementar de beneficiário(a).	R\$ ()	REURB-S	não foi outorgado direito

Praça Purificação | S/N | Centro | Santo Amaro-Ba

www.pmsantoamaro.ba.ipmbrasil.org.br/

Este documento foi assinado digitalmente por SERASA Experian
EC3D2991566A0D2208C65CF1C42A7DE8

Prefeitura Municipal de Santo Amaro

PQ 13	13	Rua Manoel Marques da Silva, s/n, Sacramento, Santo Amaro/BA	Não tem	Não Tem	193,25	65,35	Proprietário antigo: Ocupante de lote será identificado posteriormente. Ocupante atual não identificado; futuro(a) proprietário(a) será oportunamente citado na matrícula quando do envio de lista complementar de beneficiário(a).	R\$ ()	REURB-S	não foi outorgado direito
PQ 13	14	Rua Manoel Marques da Silva, s/n, Sacramento, Santo Amaro/BA	Não tem	Não Tem	146,34	62,34	Proprietário antigo: Ocupante de lote será identificado posteriormente. Ocupante atual não identificado; futuro(a) proprietário(a) será oportunamente citado na matrícula quando do envio de lista complementar de beneficiário(a).	R\$ ()	REURB-S	não foi outorgado direito
PQ 13	15	Rua Manoel Marques da Silva, s/n, Sacramento, Santo Amaro/BA	Não tem	Não Tem	132,23	62,97	Proprietário antigo: Ocupante de lote será identificado posteriormente. Ocupante atual não identificado; futuro(a) proprietário(a) será oportunamente citado na matrícula quando do envio de lista complementar de beneficiário(a).	R\$ ()	REURB-S	não foi outorgado direito
PQ 13	16	Rua Manoel Marques da Silva, s/n, Sacramento, Santo Amaro/BA	Não tem	Não Tem	144,42	63,31	Proprietário antigo: Ocupante de lote será identificado posteriormente. Ocupante atual não identificado; futuro(a) proprietário(a) será oportunamente citado na matrícula quando do envio de lista complementar de beneficiário(a).	R\$ ()	REURB-S	não foi outorgado direito
PQ 13	17	Rua Manoel Marques da Silva, s/n, Sacramento, Santo Amaro/BA	Não tem	Não Tem	122,49	61,03	Proprietário antigo: Ocupante de lote será identificado posteriormente. Ocupante atual não identificado; futuro(a) proprietário(a) será oportunamente citado na matrícula quando do envio de lista complementar de beneficiário(a).	R\$ ()	REURB-S	não foi outorgado direito

Praça Purificação | S/N | Centro | Santo Amaro-Ba

www.pmsantoamaro.ba.ipmbrasil.org.br/

Este documento foi assinado digitalmente por SERASA Experian
EC3D2991566A0D2208C65CF1C42A7DE8

Prefeitura Municipal de Santo Amaro

PQ 13	18	Rua Manoel Marques da Silva, s/n, Sacramento, Santo Amaro/BA	Não tem	Não Tem	153,36	64,76	Proprietário antigo: Ocupante de lote será identificado posteriormente. Ocupante atual não identificado; futuro(a) proprietário(a) será oportunamente citado na matrícula quando do envio de lista complementar de beneficiário(a).	R\$ ()	REURB-S	não foi outorgado direito
PQ 13	19	Rua Manoel Marques da Silva, s/n, Sacramento, Santo Amaro/BA	Não tem	Não Tem	141,87	76,27	Proprietário antigo: Ocupante de lote será identificado posteriormente. Ocupante atual não identificado; futuro(a) proprietário(a) será oportunamente citado na matrícula quando do envio de lista complementar de beneficiário(a).	R\$ ()	REURB-S	não foi outorgado direito
PQ 13	20	Rua Manoel Marques da Silva, s/n, Sacramento, Santo Amaro/BA	Não tem	Não Tem	197,72	80,27	Proprietário antigo: Ocupante de lote será identificado posteriormente. Ocupante atual não identificado; futuro(a) proprietário(a) será oportunamente citado na matrícula quando do envio de lista complementar de beneficiário(a).	R\$ ()	REURB-S	não foi outorgado direito
PQ 13	21	Rua Manoel Marques da Silva, s/n, Sacramento, Santo Amaro/BA	Não tem	Não Tem	189,38	81,15	Proprietário antigo: Ocupante de lote será identificado posteriormente. Ocupante atual não identificado; futuro(a) proprietário(a) será oportunamente citado na matrícula quando do envio de lista complementar de beneficiário(a).	R\$ ()	REURB-S	não foi outorgado direito
PQ 13	22	Rua Manoel Marques da Silva, s/n, Sacramento, Santo Amaro/BA	Não tem	Não Tem	160,15	80,66	Proprietário antigo: Ocupante de lote será identificado posteriormente. Ocupante atual não identificado; futuro(a) proprietário(a) será oportunamente citado na matrícula quando do envio de lista complementar de beneficiário(a).	R\$ ()	REURB-S	não foi outorgado direito

Praça Purificação | S/N | Centro | Santo Amaro-Ba

www.pmsantoamaro.ba.ipmbrasil.org.br/

Este documento foi assinado digitalmente por SERASA Experian
EC3D2991566A0D2208C65CF1C42A7DE8

Prefeitura Municipal de Santo Amaro

PQ 13	23	Rua Manoel Marques da Silva, s/n, Sacramento, Santo Amaro/BA	Não tem	Não Tem	170,14	83,30	Proprietário antigo: Ocupante de lote será identificado posteriormente. Ocupante atual não identificado; futuro(a) proprietário(a) será oportunamente citado na matrícula quando do envio de lista complementar de beneficiário(a).	R\$ ()	REURB-S	não foi outorgado direito
PQ 13	24	Rua Manoel Marques da Silva, s/n, Sacramento, Santo Amaro/BA	Não tem	Não Tem	241,46	99,76	Proprietário antigo: Ocupante de lote será identificado posteriormente. Ocupante atual não identificado; futuro(a) proprietário(a) será oportunamente citado na matrícula quando do envio de lista complementar de beneficiário(a).	R\$ ()	REURB-S	não foi outorgado direito
PQ 13	25	Rua Manoel Marques da Silva, s/n, Sacramento, Santo Amaro/BA	Não tem	Não Tem	145,02	74,15	Proprietário antigo: Ocupante de lote será identificado posteriormente. Ocupante atual não identificado; futuro(a) proprietário(a) será oportunamente citado na matrícula quando do envio de lista complementar de beneficiário(a).	R\$ ()	REURB-S	não foi outorgado direito
PQ 13	26	Rua Manoel Marques da Silva, s/n, Sacramento, Santo Amaro/BA	Não tem	Não Tem	133,29	73,45	Proprietário antigo: Ocupante de lote será identificado posteriormente. Ocupante atual não identificado; futuro(a) proprietário(a) será oportunamente citado na matrícula quando do envio de lista complementar de beneficiário(a).	R\$ ()	REURB-S	não foi outorgado direito
PQ 13	27	Rua Manoel Marques da Silva, s/n, Sacramento, Santo Amaro/BA	Não tem	Não Tem	158,74	75,09	Proprietário antigo: Ocupante de lote será identificado posteriormente. Ocupante atual não identificado; futuro(a) proprietário(a) será oportunamente citado na matrícula quando do envio de lista complementar de beneficiário(a).	R\$ ()	REURB-S	não foi outorgado direito

Praça Purificação | S/N | Centro | Santo Amaro-Ba

www.pmsantoamaro.ba.ipmbrasil.org.br/

Este documento foi assinado digitalmente por SERASA Experian
EC3D2991566A0D2208C65CF1C42A7DE8

Prefeitura Municipal de Santo Amaro

PQ 13	28	Rua Manoel Marques da Silva, s/n, Sacramento, Santo Amaro/BA	Não tem	Não Tem	201,20	77,53	Proprietário antigo: Ocupante de lote será identificado posteriormente. Ocupante atual não identificado; futuro(a) proprietário(a) será oportunamente citado na matrícula quando do envio de lista complementar de beneficiário(a).	R\$ ()	REURB-S	não foi outorgado direito
PQ 13	29	Rua Manoel Marques da Silva, s/n, Sacramento, Santo Amaro/BA	Não tem	Não Tem	169,65	75,15	Proprietário antigo: Ocupante de lote será identificado posteriormente. Ocupante atual não identificado; futuro(a) proprietário(a) será oportunamente citado na matrícula quando do envio de lista complementar de beneficiário(a).	R\$ ()	REURB-S	não foi outorgado direito
PQ 13	30	Rua Manoel Marques da Silva, s/n, Sacramento, Santo Amaro/BA	Não tem	Não Tem	225,71	78,14	Proprietário antigo: Ocupante de lote será identificado posteriormente. Ocupante atual não identificado; futuro(a) proprietário(a) será oportunamente citado na matrícula quando do envio de lista complementar de beneficiário(a).	R\$ ()	REURB-S	não foi outorgado direito
PQ 13	31	Rua Manoel Marques da Silva, s/n, Sacramento, Santo Amaro/BA	Não tem	Não Tem	52,29	31,52	Proprietário antigo: Ocupante de lote será identificado posteriormente. Ocupante atual não identificado; futuro(a) proprietário(a) será oportunamente citado na matrícula quando do envio de lista complementar de beneficiário(a).	R\$ ()	REURB-S	não foi outorgado direito
PQ 13	32	Rua Manoel Marques da Silva, s/n, Sacramento, Santo Amaro/BA	Não tem	Não Tem	64,85	33,72	Proprietário antigo: Ocupante de lote será identificado posteriormente. Ocupante atual não identificado; futuro(a) proprietário(a) será oportunamente citado na matrícula quando do envio de lista complementar de beneficiário(a).	R\$ ()	REURB-S	não foi outorgado direito

Praça Purificação | S/N | Centro | Santo Amaro-Ba

www.pmsantoamaro.ba.ipmbrasil.org.br/

Este documento foi assinado digitalmente por SERASA Experian
EC3D2991566A0D2208C65CF1C42A7DE8

Prefeitura Municipal de Santo Amaro

PQ 13	33	Rua Manoel Marques da Silva, s/n, Sacramento, Santo Amaro/BA	Não tem	Não Tem	58,74	32,42	Proprietário antigo: Ocupante de lote será identificado posteriormente. Ocupante atual não identificado; futuro(a) proprietário(a) será oportunamente citado na matrícula quando do envio de lista complementar de beneficiário(a).	R\$ ()	REURB-S	não foi outorgado direito
PQ 13	34	Rua Manoel Marques da Silva, s/n, Sacramento, Santo Amaro/BA	Não tem	Não Tem	55,91	31,74	Proprietário antigo: Ocupante de lote será identificado posteriormente. Ocupante atual não identificado; futuro(a) proprietário(a) será oportunamente citado na matrícula quando do envio de lista complementar de beneficiário(a).	R\$ ()	REURB-S	não foi outorgado direito
PQ 13	35	Rua Manoel Marques da Silva, s/n, Sacramento, Santo Amaro/BA	Não tem	Não Tem	45,36	29,65	Proprietário antigo: Ocupante de lote será identificado posteriormente. Ocupante atual não identificado; futuro(a) proprietário(a) será oportunamente citado na matrícula quando do envio de lista complementar de beneficiário(a).	R\$ ()	REURB-S	não foi outorgado direito
PQ 13	36	Rua Manoel Marques da Silva, s/n, Sacramento, Santo Amaro/BA	Não tem	Não Tem	96,17	39,31	Proprietário antigo: Ocupante de lote será identificado posteriormente. Ocupante atual não identificado; futuro(a) proprietário(a) será oportunamente citado na matrícula quando do envio de lista complementar de beneficiário(a).	R\$ ()	REURB-S	não foi outorgado direito
PQ 13	37	Rua Conde de Subaé, s/n, Sacramento, Santo Amaro/BA	Não tem	Não Tem	246,22	84,27	Proprietário antigo: Ocupante de lote será identificado posteriormente. Ocupante atual não identificado; futuro(a) proprietário(a) será oportunamente citado na matrícula quando do envio de lista complementar de beneficiário(a).	R\$ ()	REURB-S	não foi outorgado direito

Praça Purificação | S/N | Centro | Santo Amaro-Ba

www.pmsantoamaro.ba.ipmbrasil.org.br/

Este documento foi assinado digitalmente por SERASA Experian
EC3D2991566A0D2208C65CF1C42A7DE8

Prefeitura Municipal de Santo Amaro

PQ 13	38	Rua Conde de Subaé, s/n, Sacramento, Santo Amaro/BA	Não tem	Não Tem	298,76	87,12	Proprietário antigo: Ocupante de lote será identificado posteriormente. Ocupante atual não identificado; futuro(a) proprietário(a) será oportunamente citado na matrícula quando do envio de lista complementar de beneficiário(a).	R\$ ()	REURB-S	não foi outorgado direito
PQ 13	39	Rua Conde de Subaé, s/n, Sacramento, Santo Amaro/BA	Não tem	Não Tem	179,77	78,95	Proprietário antigo: Ocupante de lote será identificado posteriormente. Ocupante atual não identificado; futuro(a) proprietário(a) será oportunamente citado na matrícula quando do envio de lista complementar de beneficiário(a).	R\$ ()	REURB-S	não foi outorgado direito
PQ 13	40	Rua Conde de Subaé, s/n, Sacramento, Santo Amaro/BA	Não tem	Não Tem	85,05	53,29	Proprietário antigo: Ocupante de lote será identificado posteriormente. Ocupante atual não identificado; futuro(a) proprietário(a) será oportunamente citado na matrícula quando do envio de lista complementar de beneficiário(a).	R\$ ()	REURB-S	não foi outorgado direito
PQ 13	41	Rua Conde de Subaé, s/n, Sacramento, Santo Amaro/BA	Não tem	Não Tem	82,43	59,49	Proprietário antigo: Ocupante de lote será identificado posteriormente. Ocupante atual não identificado; futuro(a) proprietário(a) será oportunamente citado na matrícula quando do envio de lista complementar de beneficiário(a).	R\$ ()	REURB-S	não foi outorgado direito
PQ 13	42	Rua Conde de Subaé, s/n, Sacramento, Santo Amaro/BA	Não tem	Não Tem	83,10	46,56	Proprietário antigo: Ocupante de lote será identificado posteriormente. Ocupante atual não identificado; futuro(a) proprietário(a) será oportunamente citado na matrícula quando do envio de lista complementar de beneficiário(a).	R\$ ()	REURB-S	não foi outorgado direito

Praça Purificação | S/N | Centro | Santo Amaro-Ba

www.pmsantoamaro.ba.ipmbrasil.org.br/

Este documento foi assinado digitalmente por SERASA Experian
EC3D2991566A0D2208C65CF1C42A7DE8

Prefeitura Municipal de Santo Amaro

PQ 13	43	Rua Conde de Subaé, s/n, Sacramento, Santo Amaro/BA	Não tem	Não Tem	189,42	58,30	Proprietário antigo: Ocupante de lote será identificado posteriormente. Ocupante atual não identificado; futuro(a) proprietário(a) será oportunamente citado na matrícula quando do envio de lista complementar de beneficiário(a).	R\$ ()	REURB-S	não foi outorgado direito
PQ 13	44	Rua Conde de Subaé, s/n, Sacramento, Santo Amaro/BA	Não Tem	Não Tem	124,96	52,36	Proprietário antigo: Ocupante de lote será identificado posteriormente. Ocupante atual não identificado; futuro(a) proprietário(a) será oportunamente citado na matrícula quando do envio de lista complementar de beneficiário(a).	R\$ ()	REURB-S	não foi outorgado direito
PQ 13	45	Rua General Argolo, s/n, Sacramento, Santo Amaro/BA	Não tem	Não Tem	338,07	77,18	Proprietário antigo: Ocupante de lote será identificado posteriormente. Ocupante atual não identificado; futuro(a) proprietário(a) será oportunamente citado na matrícula quando do envio de lista complementar de beneficiário(a).	R\$ ()	REURB-S	não foi outorgado direito
PQ 13	46	Rua General Argolo, s/n, Sacramento, Santo Amaro/BA	Não Tem	Não Tem	166,67	61,48	Proprietário antigo: Ocupante de lote será identificado posteriormente. Ocupante atual não identificado; futuro(a) proprietário(a) será oportunamente citado na matrícula quando do envio de lista complementar de beneficiário(a).	R\$ ()	REURB-S	não foi outorgado direito
PQ 13	47	Rua General Argolo, s/n, Sacramento, Santo Amaro/BA	Não tem	Não Tem	153,40	85,93	Aldelice Sousa Arcaño, brasileiro(a), solteiro(a), Não informado, CPF 482.904.325-34, residência e domicílio em	R\$ ()	REURB-S	Legitimação Fundiária - Propriedade Autônoma em Condomínio Urbano Simples

Praça Purificação | S/N | Centro | Santo Amaro-Ba

www.pmsantoamaro.ba.ipmbrasil.org.br/

Este documento foi assinado digitalmente por SERASA Experian
EC3D2991566A0D2208C65CF1C42A7DE8

Prefeitura Municipal de Santo Amaro

PQ 13	48	Rua General Argolo, s/n, Sacramento, Santo Amaro/BA	Não tem	Não Tem	204,96	103,53	Proprietário antigo: Ocupante de lote será identificado posteriormente. Ocupante atual não identificado; futuro(a) proprietário(a) será oportunamente citado na matrícula quando do envio de lista complementar de beneficiário(a).	R\$ ()	REURB-S	não foi outorgado direito
PQ 13	49	Rua General Argolo, s/n, Sacramento, Santo Amaro/BA	Não tem	Não Tem	204,25	103,13	Proprietário antigo: Ocupante de lote será identificado posteriormente. Ocupante atual não identificado; futuro(a) proprietário(a) será oportunamente citado na matrícula quando do envio de lista complementar de beneficiário(a).	R\$ ()	REURB-S	não foi outorgado direito
PQ 13	50	Rua General Argolo, s/n, Sacramento, Santo Amaro/BA	Não tem	Não Tem	202,05	102,40	Proprietário antigo: Ocupante de lote será identificado posteriormente. Ocupante atual não identificado; futuro(a) proprietário(a) será oportunamente citado na matrícula quando do envio de lista complementar de beneficiário(a).	R\$ ()	REURB-S	não foi outorgado direito
PQ 13	51	Rua General Argolo, s/n, Sacramento, Santo Amaro/BA	Não tem	Não Tem	187,55	100,78	Proprietário antigo: Ocupante de lote será identificado posteriormente. Ocupante atual não identificado; futuro(a) proprietário(a) será oportunamente citado na matrícula quando do envio de lista complementar de beneficiário(a).	R\$ ()	REURB-S	não foi outorgado direito
PQ 13	52	Rua General Argolo, s/n, Sacramento, Santo Amaro/BA	Não tem	Não Tem	231,34	100,25	Proprietário antigo: Ocupante de lote será identificado posteriormente. Ocupante atual não identificado; futuro(a) proprietário(a) será oportunamente citado na matrícula quando do envio de lista complementar de beneficiário(a).	R\$ ()	REURB-S	não foi outorgado direito

Praça Purificação | S/N | Centro | Santo Amaro-Ba

www.pmsantoamaro.ba.ipmbrasil.org.br/

Este documento foi assinado digitalmente por SERASA Experian
EC3D2991566A0D2208C65CF1C42A7DE8

Prefeitura Municipal de Santo Amaro

PQ 13	53	Rua General Argolo, s/n, Sacramento, Santo Amaro/BA	Não tem	Não Tem	184,66	98,96	Proprietário antigo: Ocupante de lote será identificado posteriormente. Ocupante atual não identificado; futuro(a) proprietário(a) será oportunamente citado na matrícula quando do envio de lista complementar de beneficiário(a).	R\$ ()	REURB-S	não foi outorgado direito
PQ 13	54	Rua General Argolo, s/n, Sacramento, Santo Amaro/BA	Não tem	Não Tem	302,19	101,45	Proprietário antigo: Ocupante de lote será identificado posteriormente. Ocupante atual não identificado; futuro(a) proprietário(a) será oportunamente citado na matrícula quando do envio de lista complementar de beneficiário(a).	R\$ ()	REURB-S	não foi outorgado direito
PQ 13	55	Rua General Argolo, s/n, Sacramento, Santo Amaro/BA	Não tem	Não Tem	177,85	94,60	Proprietário antigo: Ocupante de lote será identificado posteriormente. Ocupante atual não identificado; futuro(a) proprietário(a) será oportunamente citado na matrícula quando do envio de lista complementar de beneficiário(a).	R\$ ()	REURB-S	não foi outorgado direito
PQ 13	56	Rua General Argolo, s/n, Sacramento, Santo Amaro/BA	Não tem	Não Tem	174,94	83,20	Proprietário antigo: Ocupante de lote será identificado posteriormente. Ocupante atual não identificado; futuro(a) proprietário(a) será oportunamente citado na matrícula quando do envio de lista complementar de beneficiário(a).	R\$ ()	REURB-S	não foi outorgado direito
PQ 13	57	Rua General Argolo, s/n, Sacramento, Santo Amaro/BA	Não tem	Não Tem	171,27	81,22	Proprietário antigo: Ocupante de lote será identificado posteriormente. Ocupante atual não identificado; futuro(a) proprietário(a) será oportunamente citado na matrícula quando do envio de lista complementar de beneficiário(a).	R\$ ()	REURB-S	não foi outorgado direito

Praça Purificação | S/N | Centro | Santo Amaro-Ba

www.pmsantoamaro.ba.ipmbrasil.org.br/

Este documento foi assinado digitalmente por SERASA Experian
EC3D2991566A0D2208C65CF1C42A7DE8

Prefeitura Municipal de Santo Amaro

PQ 13	58	Rua General Argolo, s/n, Sacramento, Santo Amaro/BA	Não tem	Não Tem	133,82	78,58	Proprietário antigo: Ocupante de lote será identificado posteriormente. Ocupante atual não identificado; futuro(a) proprietário(a) será oportunamente citado na matrícula quando do envio de lista complementar de beneficiário(a).	R\$ ()	REURB-S	não foi outorgado direito
PQ 13	59	Rua General Argolo, s/n, Sacramento, Santo Amaro/BA	Não tem	Não Tem	168,83	81,23	Proprietário antigo: Ocupante de lote será identificado posteriormente. Ocupante atual não identificado; futuro(a) proprietário(a) será oportunamente citado na matrícula quando do envio de lista complementar de beneficiário(a).	R\$ ()	REURB-S	não foi outorgado direito
PQ 13	60	Rua General Argolo, s/n, Sacramento, Santo Amaro/BA	Não tem	Não Tem	215,58	84,02	Proprietário antigo: Ocupante de lote será identificado posteriormente. Ocupante atual não identificado; futuro(a) proprietário(a) será oportunamente citado na matrícula quando do envio de lista complementar de beneficiário(a).	R\$ ()	REURB-S	não foi outorgado direito
PQ 13	61	Rua General Argolo, s/n, Sacramento, Santo Amaro/BA	Não tem	Não Tem	163,32	80,66	Proprietário antigo: Ocupante de lote será identificado posteriormente. Ocupante atual não identificado; futuro(a) proprietário(a) será oportunamente citado na matrícula quando do envio de lista complementar de beneficiário(a).	R\$ ()	REURB-S	não foi outorgado direito
PQ 13	62	Rua General Argolo, s/n, Sacramento, Santo Amaro/BA	Não tem	Não Tem	189,32	81,70	Proprietário antigo: Ocupante de lote será identificado posteriormente. Ocupante atual não identificado; futuro(a) proprietário(a) será oportunamente citado na matrícula quando do envio de lista complementar de beneficiário(a).	R\$ ()	REURB-S	não foi outorgado direito

Praça Purificação | S/N | Centro | Santo Amaro-Ba

www.pmsantoamaro.ba.ipmbrasil.org.br/

Este documento foi assinado digitalmente por SERASA Experian
EC3D2991566A0D2208C65CF1C42A7DE8

Prefeitura Municipal de Santo Amaro

PQ 13	63	Rua General Argolo, s/n, Sacramento, Santo Amaro/BA	Não tem	Não Tem	231,28	96,11	Proprietário antigo: Ocupante de lote será identificado posteriormente. Ocupante atual não identificado; futuro(a) proprietário(a) será oportunamente citado na matrícula quando do envio de lista complementar de beneficiário(a).	R\$ ()	REURB-S	não foi outorgado direito
PQ 13	64	Rua General Argolo, s/n, Sacramento, Santo Amaro/BA	Não tem	Não Tem	196,62	94,77	Proprietário antigo: Ocupante de lote será identificado posteriormente. Ocupante atual não identificado; futuro(a) proprietário(a) será oportunamente citado na matrícula quando do envio de lista complementar de beneficiário(a).	R\$ ()	REURB-S	não foi outorgado direito
PQ 13	65	Rua General Argolo, s/n, Sacramento, Santo Amaro/BA	Não tem	Não Tem	217,72	94,21	Proprietário antigo: Ocupante de lote será identificado posteriormente. Ocupante atual não identificado; futuro(a) proprietário(a) será oportunamente citado na matrícula quando do envio de lista complementar de beneficiário(a).	R\$ ()	REURB-S	não foi outorgado direito
PQ 13	66	Rua General Argolo, s/n, Sacramento, Santo Amaro/BA	Não tem	Não Tem	195,05	91,24	Proprietário antigo: Ocupante de lote será identificado posteriormente. Ocupante atual não identificado; futuro(a) proprietário(a) será oportunamente citado na matrícula quando do envio de lista complementar de beneficiário(a).	R\$ ()	REURB-S	não foi outorgado direito
PQ 13	67	Rua General Argolo, s/n, Sacramento, Santo Amaro/BA	Não tem	Não Tem	187,55	89,22	Proprietário antigo: Ocupante de lote será identificado posteriormente. Ocupante atual não identificado; futuro(a) proprietário(a) será oportunamente citado na matrícula quando do envio de lista complementar de beneficiário(a).	R\$ ()	REURB-S	não foi outorgado direito

Praça Purificação | S/N | Centro | Santo Amaro-Ba

www.pmsantoamaro.ba.ipmbrasil.org.br/

Este documento foi assinado digitalmente por SERASA Experian
EC3D2991566A0D2208C65CF1C42A7DE8

Prefeitura Municipal de Santo Amaro

PQ 13	68	Rua General Argolo, s/n, Sacramento, Santo Amaro/BA	Não tem	Não Tem	194,23	90,62	Proprietário antigo: Ocupante de lote será identificado posteriormente. Ocupante atual não identificado; futuro(a) proprietário(a) será oportunamente citado na matrícula quando do envio de lista complementar de beneficiário(a).	R\$ ()	REURB-S	não foi outorgado direito
PQ 13	69	Rua General Argolo, s/n, Sacramento, Santo Amaro/BA	Não tem	Não Tem	187,48	89,30	Proprietário antigo: Ocupante de lote será identificado posteriormente. Ocupante atual não identificado; futuro(a) proprietário(a) será oportunamente citado na matrícula quando do envio de lista complementar de beneficiário(a).	R\$ ()	REURB-S	não foi outorgado direito
PQ 13	70	Rua General Argolo, s/n, Sacramento, Santo Amaro/BA	Não tem	Não Tem	183,04	88,30	Proprietário antigo: Ocupante de lote será identificado posteriormente. Ocupante atual não identificado; futuro(a) proprietário(a) será oportunamente citado na matrícula quando do envio de lista complementar de beneficiário(a).	R\$ ()	REURB-S	não foi outorgado direito
PQ 13	71	Rua General Argolo, s/n, Sacramento, Santo Amaro/BA	Não tem	Não Tem	244,94	92,41	Proprietário antigo: Ocupante de lote será identificado posteriormente. Ocupante atual não identificado; futuro(a) proprietário(a) será oportunamente citado na matrícula quando do envio de lista complementar de beneficiário(a).	R\$ ()	REURB-S	não foi outorgado direito
PQ 13	72	Rua General Argolo, s/n, Sacramento, Santo Amaro/BA	Não tem	Não Tem	196,29	88,79	Proprietário antigo: Ocupante de lote será identificado posteriormente. Ocupante atual não identificado; futuro(a) proprietário(a) será oportunamente citado na matrícula quando do envio de lista complementar de beneficiário(a).	R\$ ()	REURB-S	não foi outorgado direito

Praça Purificação | S/N | Centro | Santo Amaro-Ba

www.pmsantoamaro.ba.ipmbrasil.org.br/

Este documento foi assinado digitalmente por SERASA Experian
EC3D2991566A0D2208C65CF1C42A7DE8

Prefeitura Municipal de Santo Amaro

PQ 13	73	Rua General Argolo, s/n, Sacramento, Santo Amaro/BA	Não tem	Não Tem	123,13	53,18	Proprietário antigo: Ocupante de lote será identificado posteriormente. Ocupante atual não identificado; futuro(a) proprietário(a) será oportunamente citado na matrícula quando do envio de lista complementar de beneficiário(a).	R\$ ()	REURB-S	não foi outorgado direito
PQ 13	74	Rua General Argolo, s/n, Sacramento, Santo Amaro/BA	Não tem	Não Tem	142,12	53,58	Proprietário antigo: Ocupante de lote será identificado posteriormente. Ocupante atual não identificado; futuro(a) proprietário(a) será oportunamente citado na matrícula quando do envio de lista complementar de beneficiário(a).	R\$ ()	REURB-S	não foi outorgado direito
PQ 13	75	Rua General Argolo, s/n, Sacramento, Santo Amaro/BA	Não tem	Não Tem	142,12	53,58	Proprietário antigo: Ocupante de lote será identificado posteriormente. Ocupante atual não identificado; futuro(a) proprietário(a) será oportunamente citado na matrícula quando do envio de lista complementar de beneficiário(a).	R\$ ()	REURB-S	não foi outorgado direito
PQ 14	01	Av. Presidente Vargas, s/n, Sacramento, Santo Amaro/BA	Não tem	Não Tem	91,14	43,40	Proprietário antigo: Ocupante de lote será identificado posteriormente. Ocupante atual não identificado; futuro(a) proprietário(a) será oportunamente citado na matrícula quando do envio de lista complementar de beneficiário(a).	R\$ ()	REURB-S	não foi outorgado direito
PQ 14	02	Av. Presidente Vargas, s/n, Sacramento, Santo Amaro/BA	Não tem	Não Tem	92,28	43,54	Proprietário antigo: Ocupante de lote será identificado posteriormente. Ocupante atual não identificado; futuro(a) proprietário(a) será oportunamente citado na matrícula quando do envio de lista complementar de beneficiário(a).	R\$ ()	REURB-S	não foi outorgado direito

Praça Purificação | S/N | Centro | Santo Amaro-Ba

www.pmsantoamaro.ba.ipmbrasil.org.br/

Este documento foi assinado digitalmente por SERASA Experian
EC3D2991566A0D2208C65CF1C42A7DE8

Prefeitura Municipal de Santo Amaro

PQ 14	03	Av. Presidente Vargas, s/n, Sacramento, Santo Amaro/BA	Não tem	Não Tem	58,49	33,65	Proprietário antigo: Ocupante de lote será identificado posteriormente. Ocupante atual não identificado; futuro(a) proprietário(a) será oportunamente citado na matrícula quando do envio de lista complementar de beneficiário(a).	R\$ ()	REURB-S	não foi outorgado direito
PQ 14	04	Rua General Argolo, s/n, Sacramento, Santo Amaro/BA	Não tem	Não Tem	199,37	84,97	Proprietário antigo: Ocupante de lote será identificado posteriormente. Ocupante atual não identificado; futuro(a) proprietário(a) será oportunamente citado na matrícula quando do envio de lista complementar de beneficiário(a).	R\$ ()	REURB-S	não foi outorgado direito
PQ 14	05	Rua General Argolo, s/n, Sacramento, Santo Amaro/BA	Não tem	Não Tem	162,05	59,51	Proprietário antigo: Ocupante de lote será identificado posteriormente. Ocupante atual não identificado; futuro(a) proprietário(a) será oportunamente citado na matrícula quando do envio de lista complementar de beneficiário(a).	R\$ ()	REURB-S	não foi outorgado direito
PQ 14	06	Rua General Argolo, s/n, Sacramento, Santo Amaro/BA	Não tem	Não Tem	71,33	51,66	Proprietário antigo: Ocupante de lote será identificado posteriormente. Ocupante atual não identificado; futuro(a) proprietário(a) será oportunamente citado na matrícula quando do envio de lista complementar de beneficiário(a).	R\$ ()	REURB-S	não foi outorgado direito
PQ 14	07	Rua General Argolo, s/n, Sacramento, Santo Amaro/BA	Não tem	Não Tem	188,14	68,01	Proprietário antigo: Ocupante de lote será identificado posteriormente. Ocupante atual não identificado; futuro(a) proprietário(a) será oportunamente citado na matrícula quando do envio de lista complementar de beneficiário(a).	R\$ ()	REURB-S	não foi outorgado direito

Praça Purificação | S/N | Centro | Santo Amaro-Ba

www.pmsantoamaro.ba.ipmbrasil.org.br/

Este documento foi assinado digitalmente por SERASA Experian
EC3D2991566A0D2208C65CF1C42A7DE8

Prefeitura Municipal de Santo Amaro

PQ 14	08	Rua General Argolo, s/n, Sacramento, Santo Amaro/BA	Não tem	Não Tem	128,34	63,73	Wilson Albertino de Jesus Silva, brasileiro(a), aposentado, CPF 184.056.065-72, casado(a) sob o regime de comunhão parcial de bens, desde 25/12/1976, com Janete Gomes Silva, brasileiro(a), aposentada, CPF 296.137.605-04, residentes e domiciliados em	R\$ ()	REURB-S	Legitimação Fundiária
PQ 14	09	Rua General Argolo, s/n, Sacramento, Santo Amaro/BA	Não tem	Não Tem	108,92	62,63	Álvaro Albertino da Silva, brasileiro(a), solteiro(a), Não informado, CPF 064.959.115-68, residência e domicílio em	R\$ ()	REURB-S	Legitimação Fundiária
PQ 14	10	Rua General Argolo, s/n, Sacramento, Santo Amaro/BA	Não tem	Não Tem	129,35	51,71	Proprietário antigo: Ocupante de lote será identificado posteriormente. Ocupante atual não identificado; futuro(a) proprietário(a) será oportunamente citado na matrícula quando do envio de lista complementar de beneficiário(a).	R\$ ()	REURB-S	não foi outorgado direito
PQ 14	11	Rua General Argolo, s/n, Sacramento, Santo Amaro/BA	Não Tem	Não Tem	97,71	48,46	Proprietário antigo: Ocupante de lote será identificado posteriormente. Ocupante atual não identificado; futuro(a) proprietário(a) será oportunamente citado na matrícula quando do envio de lista complementar de beneficiário(a).	R\$ ()	REURB-S	não foi outorgado direito
PQ 14	12	Rua General Argolo, s/n, Sacramento, Santo Amaro/BA	Não tem	Não Tem	95,05	43,08	Proprietário antigo: Ocupante de lote será identificado posteriormente. Ocupante atual não identificado; futuro(a) proprietário(a) será oportunamente citado na matrícula quando do envio de lista complementar de beneficiário(a).	R\$ ()	REURB-S	não foi outorgado direito

Praça Purificação | S/N | Centro | Santo Amaro-Ba

www.pmsantoamaro.ba.ipmbrasil.org.br/

Este documento foi assinado digitalmente por SERASA Experian
EC3D2991566A0D2208C65CF1C42A7DE8

Prefeitura Municipal de Santo Amaro

PQ 14	13	Rua General Argolo, s/n, Sacramento, Santo Amaro/BA	Não tem	Não Tem	58,62	34,97	Proprietário antigo: Ocupante de lote será identificado posteriormente. Ocupante atual não identificado; futuro(a) proprietário(a) será oportunamente citado na matrícula quando do envio de lista complementar de beneficiário(a).	R\$ ()	REURB-S	não foi outorgado direito
PQ 14	14	Rua General Argolo, s/n, Sacramento, Santo Amaro/BA	Não tem	Não Tem	248,38	106,65	Proprietário antigo: Ocupante de lote será identificado posteriormente. Ocupante atual não identificado; futuro(a) proprietário(a) será oportunamente citado na matrícula quando do envio de lista complementar de beneficiário(a).	R\$ ()	REURB-S	não foi outorgado direito
PQ 14	15	Rua General Argolo, s/n, Sacramento, Santo Amaro/BA	Não tem	Não Tem	206,53	83,62	Proprietário antigo: Ocupante de lote será identificado posteriormente. Ocupante atual não identificado; futuro(a) proprietário(a) será oportunamente citado na matrícula quando do envio de lista complementar de beneficiário(a).	R\$ ()	REURB-S	não foi outorgado direito
PQ 14	16	Rua General Argolo, s/n, Sacramento, Santo Amaro/BA	Não tem	Não Tem	239,27	69,90	Proprietário antigo: Ocupante de lote será identificado posteriormente. Ocupante atual não identificado; futuro(a) proprietário(a) será oportunamente citado na matrícula quando do envio de lista complementar de beneficiário(a).	R\$ ()	REURB-S	não foi outorgado direito
PQ 14	17	Rua General Argolo, s/n, Sacramento, Santo Amaro/BA	Não tem	Não Tem	154,45	65,30	Proprietário antigo: Ocupante de lote será identificado posteriormente. Ocupante atual não identificado; futuro(a) proprietário(a) será oportunamente citado na matrícula quando do envio de lista complementar de beneficiário(a).	R\$ ()	REURB-S	não foi outorgado direito

Praça Purificação | S/N | Centro | Santo Amaro-Ba

www.pmsantoamaro.ba.ipmbrasil.org.br/

Este documento foi assinado digitalmente por SERASA Experian
EC3D2991566A0D2208C65CF1C42A7DE8

Prefeitura Municipal de Santo Amaro

PQ 14	18	Rua General Argolo, s/n, Sacramento, Santo Amaro/BA	Não tem	Não Tem	151,26	61,60	Proprietário antigo: Ocupante de lote será identificado posteriormente. Ocupante atual não identificado; futuro(a) proprietário(a) será oportunamente citado na matrícula quando do envio de lista complementar de beneficiário(a).	R\$ ()	REURB-S	não foi outorgado direito
PQ 14	19	Rua General Argolo, s/n, Sacramento, Santo Amaro/BA	Não tem	Não Tem	503,30	90,37	Proprietário antigo: Ocupante de lote será identificado posteriormente. Ocupante atual não identificado; futuro(a) proprietário(a) será oportunamente citado na matrícula quando do envio de lista complementar de beneficiário(a).	R\$ ()	REURB-S	não foi outorgado direito
PQ 14	20	Rua General Argolo, s/n, Sacramento, Santo Amaro/BA	Não tem	Não Tem	2.007,70	228,94	Proprietário antigo: Ocupante de lote será identificado posteriormente. Ocupante atual não identificado; futuro(a) proprietário(a) será oportunamente citado na matrícula quando do envio de lista complementar de beneficiário(a).	R\$ ()	REURB-S	não foi outorgado direito
PQ 14	21	Rua General Argolo, s/n, Sacramento, Santo Amaro/BA	Não tem	Não Tem	143,59	49,11	Gilvanete Santana dos Santos, brasileiro(a), dona de casa, CPF 315.985.365-91, casado(a) sob o regime de comunhão parcial de bens, desde 21/01/1910, com Adailton da Purificação Santos, brasileiro(a), aposentado, CPF 147.117.025-04, residentes e domiciliados em	R\$ ()	REURB-S	Legitimação Fundiária
PQ 14	22	Rua General Argolo, s/n, Sacramento, Santo Amaro/BA	Não tem	Não Tem	187,26	187,26	Proprietário antigo: Ocupante de lote será identificado posteriormente. Ocupante atual não identificado; futuro(a) proprietário(a) será oportunamente citado na matrícula quando do envio de lista complementar de beneficiário(a).	R\$ ()	REURB-S	não foi outorgado direito

Praça Purificação | S/N | Centro | Santo Amaro-Ba

www.pmsantoamaro.ba.ipmbrasil.org.br/

Este documento foi assinado digitalmente por SERASA Experian
EC3D2991566A0D2208C65CF1C42A7DE8

Prefeitura Municipal de Santo Amaro

PQ 14	23	Rua General Argolo, s/n, Sacramento, Santo Amaro/BA	Não tem	Não Tem	99,42	42,75	Proprietário antigo: Ocupante de lote será identificado posteriormente. Ocupante atual não identificado; futuro(a) proprietário(a) será oportunamente citado na matrícula quando do envio de lista complementar de beneficiário(a).	R\$ ()	REURB-S	não foi outorgado direito
PQ 14	24	Rua Leovigildo Cardoso, s/n, Sacramento, Santo Amaro/BA	Não tem	Não Tem	74,76	34,96	Proprietário antigo: Ocupante de lote será identificado posteriormente. Ocupante atual não identificado; futuro(a) proprietário(a) será oportunamente citado na matrícula quando do envio de lista complementar de beneficiário(a).	R\$ ()	REURB-S	não foi outorgado direito
PQ 14	25	Rua Leovigildo Cardoso, s/n, Sacramento, Santo Amaro/BA	Não tem	Não Tem	74,76	34,96	Proprietário antigo: Ocupante de lote será identificado posteriormente. Ocupante atual não identificado; futuro(a) proprietário(a) será oportunamente citado na matrícula quando do envio de lista complementar de beneficiário(a).	R\$ ()	REURB-S	não foi outorgado direito
PQ 14	26	Rua Leovigildo Cardoso, s/n, Sacramento, Santo Amaro/BA	Não tem	Não Tem	56,77	30,16	Proprietário antigo: Ocupante de lote será identificado posteriormente. Ocupante atual não identificado; futuro(a) proprietário(a) será oportunamente citado na matrícula quando do envio de lista complementar de beneficiário(a).	R\$ ()	REURB-S	não foi outorgado direito
PQ 14	27	Rua Leovigildo Cardoso, s/n, Sacramento, Santo Amaro/BA	Não tem	Não Tem	149,13	49,21	Proprietário antigo: Ocupante de lote será identificado posteriormente. Ocupante atual não identificado; futuro(a) proprietário(a) será oportunamente citado na matrícula quando do envio de lista complementar de beneficiário(a).	R\$ ()	REURB-S	não foi outorgado direito

Praça Purificação | S/N | Centro | Santo Amaro-Ba

www.pmsantoamaro.ba.ipmbrasil.org.br/

Este documento foi assinado digitalmente por SERASA Experian
EC3D2991566A0D2208C65CF1C42A7DE8

Prefeitura Municipal de Santo Amaro

PQ 16	01	Rua Conde de Subaé, s/n, Sacramento, Santo Amaro/BA	Não tem	Não Tem	212,86	62,66	Proprietário antigo: Ocupante de lote será identificado posteriormente. Ocupante atual não identificado; futuro(a) proprietário(a) será oportunamente citado na matrícula quando do envio de lista complementar de beneficiário(a).	R\$ ()	REURB-S	não foi outorgado direito
PQ 16	02	Rua Conde de Subaé, s/n, Sacramento, Santo Amaro/BA	Não tem	Não Tem	142,40	64,06	Proprietário antigo: Ocupante de lote será identificado posteriormente. Ocupante atual não identificado; futuro(a) proprietário(a) será oportunamente citado na matrícula quando do envio de lista complementar de beneficiário(a).	R\$ ()	REURB-S	não foi outorgado direito
PQ 16	03	Rua Conde de Subaé, s/n, Sacramento, Santo Amaro/BA	Não tem	Não Tem	126,74	62,13	Proprietário antigo: Ocupante de lote será identificado posteriormente. Ocupante atual não identificado; futuro(a) proprietário(a) será oportunamente citado na matrícula quando do envio de lista complementar de beneficiário(a).	R\$ ()	REURB-S	não foi outorgado direito
PQ 16	04	Rua Conde de Subaé, s/n, Sacramento, Santo Amaro/BA	Não tem	Não Tem	112,28	60,48	Proprietário antigo: Ocupante de lote será identificado posteriormente. Ocupante atual não identificado; futuro(a) proprietário(a) será oportunamente citado na matrícula quando do envio de lista complementar de beneficiário(a).	R\$ ()	REURB-S	não foi outorgado direito
PQ 16	05	Rua Conde de Subaé, s/n, Sacramento, Santo Amaro/BA	Não tem	Não Tem	111,92	60,20	Proprietário antigo: Ocupante de lote será identificado posteriormente. Ocupante atual não identificado; futuro(a) proprietário(a) será oportunamente citado na matrícula quando do envio de lista complementar de beneficiário(a).	R\$ ()	REURB-S	não foi outorgado direito

Praça Purificação | S/N | Centro | Santo Amaro-Ba

www.pmsantoamaro.ba.ipmbrasil.org.br/

Este documento foi assinado digitalmente por SERASA Experian
EC3D2991566A0D2208C65CF1C42A7DE8

Prefeitura Municipal de Santo Amaro

PQ 16	06	Rua Conde de Subaé, s/n, Sacramento, Santo Amaro/BA	Não tem	Não Tem	123,60	60,63	Proprietário antigo: Ocupante de lote será identificado posteriormente. Ocupante atual não identificado; futuro(a) proprietário(a) será oportunamente citado na matrícula quando do envio de lista complementar de beneficiário(a).	R\$ ()	REURB-S	não foi outorgado direito
PQ 16	07	Rua Conde de Subaé, s/n, Sacramento, Santo Amaro/BA	Não tem	Não Tem	163,58	55,43	Proprietário antigo: Ocupante de lote será identificado posteriormente. Ocupante atual não identificado; futuro(a) proprietário(a) será oportunamente citado na matrícula quando do envio de lista complementar de beneficiário(a).	R\$ ()	REURB-S	não foi outorgado direito
PQ 16	08	Rua Conde de Subaé, s/n, Sacramento, Santo Amaro/BA	Não tem	Não Tem	72,80	45,12	Roqueline Cerqueira Lima, brasileiro(a), solteiro(a), autônomo, CPF 499.353.305-59, residência e domicílio em	R\$ ()	REURB-S	Legitimação Fundiária
PQ 16	09	Rua Conde de Subaé, s/n, Sacramento, Santo Amaro/BA	Não tem	Não Tem	73,03	44,54	Proprietário antigo: Ocupante de lote será identificado posteriormente. Ocupante atual não identificado; futuro(a) proprietário(a) será oportunamente citado na matrícula quando do envio de lista complementar de beneficiário(a).	R\$ ()	REURB-S	não foi outorgado direito
PQ 16	10	Rua Conde de Subaé, s/n, Sacramento, Santo Amaro/BA	Não tem	Não Tem	75,22	44,31	Proprietário antigo: Ocupante de lote será identificado posteriormente. Ocupante atual não identificado; futuro(a) proprietário(a) será oportunamente citado na matrícula quando do envio de lista complementar de beneficiário(a).	R\$ ()	REURB-S	não foi outorgado direito

Praça Purificação | S/N | Centro | Santo Amaro-Ba

www.pmsantoamaro.ba.ipmbrasil.org.br/

Este documento foi assinado digitalmente por SERASA Experian
EC3D2991566A0D2208C65CF1C42A7DE8

Prefeitura Municipal de Santo Amaro

PQ 16	11	Rua Conde de Subaé, s/n, Sacramento, Santo Amaro/BA	Não tem	Não Tem	128,01	49,28	Proprietário antigo: Ocupante de lote será identificado posteriormente. Ocupante atual não identificado; futuro(a) proprietário(a) será oportunamente citado na matrícula quando do envio de lista complementar de beneficiário(a).	R\$ ()	REURB-S	não foi outorgado direito
PQ 16	12	Rua Conde de Subaé, s/n, Sacramento, Santo Amaro/BA	Não tem	Não Tem	97,55	40,58	Proprietário antigo: Ocupante de lote será identificado posteriormente. Ocupante atual não identificado; futuro(a) proprietário(a) será oportunamente citado na matrícula quando do envio de lista complementar de beneficiário(a).	R\$ ()	REURB-S	não foi outorgado direito
PQ 16	13	Rua Conde de Subaé, s/n, Sacramento, Santo Amaro/BA	Não tem	Não Tem	19,89	20,78	Proprietário antigo: Ocupante de lote será identificado posteriormente. Ocupante atual não identificado; futuro(a) proprietário(a) será oportunamente citado na matrícula quando do envio de lista complementar de beneficiário(a).	R\$ ()	REURB-S	não foi outorgado direito
PQ 16	14	Rua Conde de Subaé, s/n, Sacramento, Santo Amaro/BA	Não tem	Não Tem	227,43	86,11	Proprietário antigo: Ocupante de lote será identificado posteriormente. Ocupante atual não identificado; futuro(a) proprietário(a) será oportunamente citado na matrícula quando do envio de lista complementar de beneficiário(a).	R\$ ()	REURB-S	não foi outorgado direito
PQ 16	15	Rua Conde de Subaé, s/n, Sacramento, Santo Amaro/BA	Não tem	Não Tem	132,57	57,04	Proprietário antigo: Ocupante de lote será identificado posteriormente. Ocupante atual não identificado; futuro(a) proprietário(a) será oportunamente citado na matrícula quando do envio de lista complementar de beneficiário(a).	R\$ ()	REURB-S	não foi outorgado direito

Praça Purificação | S/N | Centro | Santo Amaro-Ba

www.pmsantoamaro.ba.ipmbrasil.org.br/

Este documento foi assinado digitalmente por SERASA Experian
EC3D2991566A0D2208C65CF1C42A7DE8

Prefeitura Municipal de Santo Amaro

PQ 16	16	Rua Conde de Subaé, s/n, Sacramento, Santo Amaro/BA	Não tem	Não Tem	135,27	56,51	Proprietário antigo: Ocupante de lote será identificado posteriormente. Ocupante atual não identificado; futuro(a) proprietário(a) será oportunamente citado na matrícula quando do envio de lista complementar de beneficiário(a).	R\$ ()	REURB-S	não foi outorgado direito
PQ 16	17	Rua Conde de Subaé, s/n, Sacramento, Santo Amaro/BA	Não tem	Não Tem	119,54	65,07	Proprietário antigo: Ocupante de lote será identificado posteriormente. Ocupante atual não identificado; futuro(a) proprietário(a) será oportunamente citado na matrícula quando do envio de lista complementar de beneficiário(a).	R\$ ()	REURB-S	não foi outorgado direito
PQ 16	18	Rua Conde de Subaé, s/n, Sacramento, Santo Amaro/BA	Não tem	Não Tem	161,93	84,62	Proprietário antigo: Ocupante de lote será identificado posteriormente. Ocupante atual não identificado; futuro(a) proprietário(a) será oportunamente citado na matrícula quando do envio de lista complementar de beneficiário(a).	R\$ ()	REURB-S	não foi outorgado direito
PQ 16	19	Rua Conde de Subaé, s/n, Sacramento, Santo Amaro/BA	Não tem	Não Tem	160,52	85,01	Proprietário antigo: Ocupante de lote será identificado posteriormente. Ocupante atual não identificado; futuro(a) proprietário(a) será oportunamente citado na matrícula quando do envio de lista complementar de beneficiário(a).	R\$ ()	REURB-S	não foi outorgado direito
PQ 16	20	Rua Conde de Subaé, s/n, Sacramento, Santo Amaro/BA	Não tem	Não Tem	207,15	87,08	Proprietário antigo: Ocupante de lote será identificado posteriormente. Ocupante atual não identificado; futuro(a) proprietário(a) será oportunamente citado na matrícula quando do envio de lista complementar de beneficiário(a).	R\$ ()	REURB-S	não foi outorgado direito

Praça Purificação | S/N | Centro | Santo Amaro-Ba

www.pmsantoamaro.ba.ipmbrasil.org.br/

Este documento foi assinado digitalmente por SERASA Experian
EC3D2991566A0D2208C65CF1C42A7DE8

Prefeitura Municipal de Santo Amaro

PQ 16	21	Rua Conde de Subaé, s/n, Sacramento, Santo Amaro/BA	Não tem	Não Tem	172,53	85,18	Proprietário antigo: Ocupante de lote será identificado posteriormente. Ocupante atual não identificado; futuro(a) proprietário(a) será oportunamente citado na matrícula quando do envio de lista complementar de beneficiário(a).	R\$ ()	REURB-S	não foi outorgado direito
PQ 16	22	Rua Conde de Subaé, s/n, Sacramento, Santo Amaro/BA	Não tem	Não Tem	747,31	123,86	Proprietário antigo: Ocupante de lote será identificado posteriormente. Ocupante atual não identificado; futuro(a) proprietário(a) será oportunamente citado na matrícula quando do envio de lista complementar de beneficiário(a).	R\$ ()	REURB-S	não foi outorgado direito
PQ 16	23	Rua Conde de Subaé, s/n, Sacramento, Santo Amaro/BA	Não tem	Não Tem	65,62	50,68	Proprietário antigo: Ocupante de lote será identificado posteriormente. Ocupante atual não identificado; futuro(a) proprietário(a) será oportunamente citado na matrícula quando do envio de lista complementar de beneficiário(a).	R\$ ()	REURB-S	não foi outorgado direito
PQ 16	24	Rua Conde de Subaé, s/n, Sacramento, Santo Amaro/BA	Não tem	Não Tem	128,10	56,14	Proprietário antigo: Ocupante de lote será identificado posteriormente. Ocupante atual não identificado; futuro(a) proprietário(a) será oportunamente citado na matrícula quando do envio de lista complementar de beneficiário(a).	R\$ ()	REURB-S	não foi outorgado direito
PQ 16	25	Rua Conde de Subaé, s/n, Sacramento, Santo Amaro/BA	Não tem	Não Tem	180,14	79,25	Maria Olivia Souza Santos , brasileiro(a), solteiro(a), aposentada, CPF 361.223.865-53, residência e domicílio em	R\$ ()	REURB-S	Legitimação Fundiária

Praça Purificação | S/N | Centro | Santo Amaro-Ba

www.pmsantoamaro.ba.ipmbrasil.org.br/

Este documento foi assinado digitalmente por SERASA Experian
EC3D2991566A0D2208C65CF1C42A7DE8

Prefeitura Municipal de Santo Amaro

PQ 16	26	Rua Conde de Subaé, s/n, Sacramento, Santo Amaro/BA	Não tem	Não Tem	138,85	68,25	Proprietário antigo: Ocupante de lote será identificado posteriormente. Ocupante atual não identificado; futuro(a) proprietário(a) será oportunamente citado na matrícula quando do envio de lista complementar de beneficiário(a).	R\$ ()	REURB-S	não foi outorgado direito
PQ 16	27	Rua Conde de Subaé, s/n, Sacramento, Santo Amaro/BA	Não tem	Não Tem	110,52	66,23	Proprietário antigo: Ocupante de lote será identificado posteriormente. Ocupante atual não identificado; futuro(a) proprietário(a) será oportunamente citado na matrícula quando do envio de lista complementar de beneficiário(a).	R\$ ()	REURB-S	não foi outorgado direito
PQ 16	28	Rua Conde de Subaé, s/n, Sacramento, Santo Amaro/BA	Não tem	Não Tem	61,76	39,38	Proprietário antigo: Ocupante de lote será identificado posteriormente. Ocupante atual não identificado; futuro(a) proprietário(a) será oportunamente citado na matrícula quando do envio de lista complementar de beneficiário(a).	R\$ ()	REURB-S	não foi outorgado direito
PQ 16	29	Rua Conde de Subaé, s/n, Sacramento, Santo Amaro/BA	Não tem	Não Tem	91,96	51,18	Proprietário antigo: Ocupante de lote será identificado posteriormente. Ocupante atual não identificado; futuro(a) proprietário(a) será oportunamente citado na matrícula quando do envio de lista complementar de beneficiário(a).	R\$ ()	REURB-S	não foi outorgado direito
PQ 16	30	Rua Conde de Subaé, s/n, Sacramento, Santo Amaro/BA	Não tem	Não Tem	90,41	54,51	Proprietário antigo: Ocupante de lote será identificado posteriormente. Ocupante atual não identificado; futuro(a) proprietário(a) será oportunamente citado na matrícula quando do envio de lista complementar de beneficiário(a).	R\$ ()	REURB-S	não foi outorgado direito

Praça Purificação | S/N | Centro | Santo Amaro-Ba

www.pmsantoamaro.ba.ipmbrasil.org.br/

Este documento foi assinado digitalmente por SERASA Experian
EC3D2991566A0D2208C65CF1C42A7DE8

Prefeitura Municipal de Santo Amaro

PQ 16	31	Rua Conde de Subaé, s/n, Sacramento, Santo Amaro/BA	Não tem	Não Tem	42,84	34,54	Proprietário antigo: Ocupante de lote será identificado posteriormente. Ocupante atual não identificado; futuro(a) proprietário(a) será oportunamente citado na matrícula quando do envio de lista complementar de beneficiário(a).	R\$ ()	REURB-S	não foi outorgado direito
PQ 16	32	Rua Conde de Subaé, s/n, Sacramento, Santo Amaro/BA	Não tem	Não Tem	90,04	48,93	Proprietário antigo: Ocupante de lote será identificado posteriormente. Ocupante atual não identificado; futuro(a) proprietário(a) será oportunamente citado na matrícula quando do envio de lista complementar de beneficiário(a).	R\$ ()	REURB-S	não foi outorgado direito
PQ 16	33	Rua Conde de Subaé, s/n, Sacramento, Santo Amaro/BA	Não tem	Não Tem	53,76	35,84	Proprietário antigo: Ocupante de lote será identificado posteriormente. Ocupante atual não identificado; futuro(a) proprietário(a) será oportunamente citado na matrícula quando do envio de lista complementar de beneficiário(a).	R\$ ()	REURB-S	não foi outorgado direito
PQ 16	34	Rua Conde de Subaé, s/n, Sacramento, Santo Amaro/BA	Não tem	Não Tem	72,76	42,11	Proprietário antigo: Ocupante de lote será identificado posteriormente. Ocupante atual não identificado; futuro(a) proprietário(a) será oportunamente citado na matrícula quando do envio de lista complementar de beneficiário(a).	R\$ ()	REURB-S	não foi outorgado direito
PQ 16	35	Rua Conde de Subaé, s/n, Sacramento, Santo Amaro/BA	Não tem	Não Tem	75,69	44,60	Proprietário antigo: Ocupante de lote será identificado posteriormente. Ocupante atual não identificado; futuro(a) proprietário(a) será oportunamente citado na matrícula quando do envio de lista complementar de beneficiário(a).	R\$ ()	REURB-S	não foi outorgado direito

Praça Purificação | S/N | Centro | Santo Amaro-Ba

www.pmsantoamaro.ba.ipmbrasil.org.br/

Este documento foi assinado digitalmente por SERASA Experian
EC3D2991566A0D2208C65CF1C42A7DE8

Prefeitura Municipal de Santo Amaro

PQ 16	36	Rua Conde de Subaé, s/n, Sacramento, Santo Amaro/BA	Não tem	Não Tem	75,47	44,37	Proprietário antigo: Ocupante de lote será identificado posteriormente. Ocupante atual não identificado; futuro(a) proprietário(a) será oportunamente citado na matrícula quando do envio de lista complementar de beneficiário(a).	R\$ ()	REURB-S	não foi outorgado direito
PQ 16	37	Rua Conde de Subaé, s/n, Sacramento, Santo Amaro/BA	Não tem	Não Tem	82,08	43,99	Proprietário antigo: Ocupante de lote será identificado posteriormente. Ocupante atual não identificado; futuro(a) proprietário(a) será oportunamente citado na matrícula quando do envio de lista complementar de beneficiário(a).	R\$ ()	REURB-S	não foi outorgado direito
PQ 16	38	Rua Conde de Subaé, s/n, Sacramento, Santo Amaro/BA	Não tem	Não Tem	112,65	57,85	Proprietário antigo: Ocupante de lote será identificado posteriormente. Ocupante atual não identificado; futuro(a) proprietário(a) será oportunamente citado na matrícula quando do envio de lista complementar de beneficiário(a).	R\$ ()	REURB-S	não foi outorgado direito
PQ 16	39	Rua Conde de Subaé, s/n, Sacramento, Santo Amaro/BA	Não tem	Não Tem	126,15	57,36	Proprietário antigo: Ocupante de lote será identificado posteriormente. Ocupante atual não identificado; futuro(a) proprietário(a) será oportunamente citado na matrícula quando do envio de lista complementar de beneficiário(a).	R\$ ()	REURB-S	não foi outorgado direito
PQ 16	40	Rua Conde de Subaé, s/n, Sacramento, Santo Amaro/BA	Não tem	Não Tem	126,37	57,15	Proprietário antigo: Ocupante de lote será identificado posteriormente. Ocupante atual não identificado; futuro(a) proprietário(a) será oportunamente citado na matrícula quando do envio de lista complementar de beneficiário(a).	R\$ ()	REURB-S	não foi outorgado direito

Praça Purificação | S/N | Centro | Santo Amaro-Ba

www.pmsantoamaro.ba.ipmbrasil.org.br/

Este documento foi assinado digitalmente por SERASA Experian
EC3D2991566A0D2208C65CF1C42A7DE8

Prefeitura Municipal de Santo Amaro

PQ 16	41	Rua Conde de Subaé, s/n, Sacramento, Santo Amaro/BA	Não tem	Não Tem	3.023,93	508,67	Proprietário antigo: Ocupante de lote será identificado posteriormente. Ocupante atual não identificado; futuro(a) proprietário(a) será oportunamente citado na matrícula quando do envio de lista complementar de beneficiário(a).	R\$ ()	REURB-S	não foi outorgado direito
PQ 25	01	Ladeira das Virgens, s/n, Sacramento, Santo Amaro/BA	Não tem	Não Tem	69,83	34,89	Proprietário antigo: Ocupante de lote será identificado posteriormente. Ocupante atual não identificado; futuro(a) proprietário(a) será oportunamente citado na matrícula quando do envio de lista complementar de beneficiário(a).	R\$ ()	REURB-S	não foi outorgado direito
PQ 25	02	Ladeira das Virgens, s/n, Sacramento, Santo Amaro/BA	Não tem	Não Tem	101,76	44,36	Proprietário antigo: Ocupante de lote será identificado posteriormente. Ocupante atual não identificado; futuro(a) proprietário(a) será oportunamente citado na matrícula quando do envio de lista complementar de beneficiário(a).	R\$ ()	REURB-S	não foi outorgado direito
PQ 25	03	Ladeira das Virgens, s/n, Sacramento, Santo Amaro/BA	Não tem	Não Tem	63,89	43,02	Proprietário antigo: Ocupante de lote será identificado posteriormente. Ocupante atual não identificado; futuro(a) proprietário(a) será oportunamente citado na matrícula quando do envio de lista complementar de beneficiário(a).	R\$ ()	REURB-S	não foi outorgado direito
PQ 25	04	Ladeira das Virgens, s/n, Sacramento, Santo Amaro/BA	Não tem	Não Tem	82,18	45,07	Proprietário antigo: Ocupante de lote será identificado posteriormente. Ocupante atual não identificado; futuro(a) proprietário(a) será oportunamente citado na matrícula quando do envio de lista complementar de beneficiário(a).	R\$ ()	REURB-S	não foi outorgado direito

Praça Purificação | S/N | Centro | Santo Amaro-Ba

www.pmsantoamaro.ba.ipmbrasil.org.br/

Este documento foi assinado digitalmente por SERASA Experian
EC3D2991566A0D2208C65CF1C42A7DE8

Prefeitura Municipal de Santo Amaro

PQ 25	05	Ladeira das Virgens, s/n, Sacramento, Santo Amaro/BA	Não tem	Não Tem	102,13	46,83	Proprietário antigo: Ocupante de lote será identificado posteriormente. Ocupante atual não identificado; futuro(a) proprietário(a) será oportunamente citado na matrícula quando do envio de lista complementar de beneficiário(a).	R\$ ()	REURB-S	não foi outorgado direito
PQ 25	06	Ladeira das Virgens, s/n, Sacramento, Santo Amaro/BA	Não tem	Não Tem	91,03	45,11	Proprietário antigo: Ocupante de lote será identificado posteriormente. Ocupante atual não identificado; futuro(a) proprietário(a) será oportunamente citado na matrícula quando do envio de lista complementar de beneficiário(a).	R\$ ()	REURB-S	não foi outorgado direito
PQ 25	07	Ladeira das Virgens, s/n, Sacramento, Santo Amaro/BA	Não tem	Não Tem	84,43	48,98	Proprietário antigo: Ocupante de lote será identificado posteriormente. Ocupante atual não identificado; futuro(a) proprietário(a) será oportunamente citado na matrícula quando do envio de lista complementar de beneficiário(a).	R\$ ()	REURB-S	não foi outorgado direito
PQ 25	08	Ladeira das Virgens, s/n, Sacramento, Santo Amaro/BA	Não tem	Não Tem	119,96	53,16	Proprietário antigo: Ocupante de lote será identificado posteriormente. Ocupante atual não identificado; futuro(a) proprietário(a) será oportunamente citado na matrícula quando do envio de lista complementar de beneficiário(a).	R\$ ()	REURB-S	não foi outorgado direito
PQ 25	09	Ladeira das Virgens, s/n, Sacramento, Santo Amaro/BA	Não Tem	Não Tem	144,02	55,51	Proprietário antigo: Ocupante de lote será identificado posteriormente. Ocupante atual não identificado; futuro(a) proprietário(a) será oportunamente citado na matrícula quando do envio de lista complementar de beneficiário(a).	R\$ ()	REURB-S	não foi outorgado direito

Praça Purificação | S/N | Centro | Santo Amaro-Ba

www.pmsantoamaro.ba.ipmbrasil.org.br/

Este documento foi assinado digitalmente por SERASA Experian
EC3D2991566A0D2208C65CF1C42A7DE8

Prefeitura Municipal de Santo Amaro

PQ 25	10	Ladeira das Virgens, s/n, Sacramento, Santo Amaro/BA	Não tem	Não Tem	46,64	30,30	Proprietário antigo: Ocupante de lote será identificado posteriormente. Ocupante atual não identificado; futuro(a) proprietário(a) será oportunamente citado na matrícula quando do envio de lista complementar de beneficiário(a).	R\$ ()	REURB-S	não foi outorgado direito
PQ 25	11	Ladeira das Virgens, s/n, Sacramento, Santo Amaro/BA	Não tem	Não Tem	74,83	35,73	Proprietário antigo: Ocupante de lote será identificado posteriormente. Ocupante atual não identificado; futuro(a) proprietário(a) será oportunamente citado na matrícula quando do envio de lista complementar de beneficiário(a).	R\$ ()	REURB-S	não foi outorgado direito
PQ 25	12	Ladeira das Virgens, s/n, Sacramento, Santo Amaro/BA	Não tem	Não Tem	99,59	40,15	Proprietário antigo: Ocupante de lote será identificado posteriormente. Ocupante atual não identificado; futuro(a) proprietário(a) será oportunamente citado na matrícula quando do envio de lista complementar de beneficiário(a).	R\$ ()	REURB-S	não foi outorgado direito
PQ 25	13	Ladeira das Virgens, s/n, Sacramento, Santo Amaro/BA	Não tem	Não Tem	67,98	34,20	Proprietário antigo: Ocupante de lote será identificado posteriormente. Ocupante atual não identificado; futuro(a) proprietário(a) será oportunamente citado na matrícula quando do envio de lista complementar de beneficiário(a).	R\$ ()	REURB-S	não foi outorgado direito
PQ 25	14	Ladeira das Virgens, s/n, Sacramento, Santo Amaro/BA	Não tem	Não Tem	55,79	32,89	Proprietário antigo: Ocupante de lote será identificado posteriormente. Ocupante atual não identificado; futuro(a) proprietário(a) será oportunamente citado na matrícula quando do envio de lista complementar de beneficiário(a).	R\$ ()	REURB-S	não foi outorgado direito

Praça Purificação | S/N | Centro | Santo Amaro-Ba

www.pmsantoamaro.ba.ipmbrasil.org.br/

Este documento foi assinado digitalmente por SERASA Experian
EC3D2991566A0D2208C65CF1C42A7DE8

Prefeitura Municipal de Santo Amaro

PQ 25	15	Ladeira das Virgens, s/n, Sacramento, Santo Amaro/BA	Não tem	Não Tem	84,74	39,00	Proprietário antigo: Ocupante de lote será identificado posteriormente. Ocupante atual não identificado; futuro(a) proprietário(a) será oportunamente citado na matrícula quando do envio de lista complementar de beneficiário(a).	R\$ ()	REURB-S	não foi outorgado direito
PQ 25	16	Ladeira das Virgens, s/n, Sacramento, Santo Amaro/BA	Não tem	Não Tem	57,71	34,70	Proprietário antigo: Ocupante de lote será identificado posteriormente. Ocupante atual não identificado; futuro(a) proprietário(a) será oportunamente citado na matrícula quando do envio de lista complementar de beneficiário(a).	R\$ ()	REURB-S	não foi outorgado direito
PQ 25	17	Ladeira das Virgens, s/n, Sacramento, Santo Amaro/BA	Não tem	Não Tem	139,26	48,09	Proprietário antigo: Ocupante de lote será identificado posteriormente. Ocupante atual não identificado; futuro(a) proprietário(a) será oportunamente citado na matrícula quando do envio de lista complementar de beneficiário(a).	R\$ ()	REURB-S	não foi outorgado direito
PQ 25	18	Ladeira das Virgens, s/n, Sacramento, Santo Amaro/BA	Não tem	Não Tem	70,22	40,07	Proprietário antigo: Ocupante de lote será identificado posteriormente. Ocupante atual não identificado; futuro(a) proprietário(a) será oportunamente citado na matrícula quando do envio de lista complementar de beneficiário(a).	R\$ ()	REURB-S	não foi outorgado direito
PQ 25	19	Ladeira das Virgens, s/n, Sacramento, Santo Amaro/BA	Não tem	Não Tem	85,24	41,20	Proprietário antigo: Ocupante de lote será identificado posteriormente. Ocupante atual não identificado; futuro(a) proprietário(a) será oportunamente citado na matrícula quando do envio de lista complementar de beneficiário(a).	R\$ ()	REURB-S	não foi outorgado direito

Praça Purificação | S/N | Centro | Santo Amaro-Ba

www.pmsantoamaro.ba.ipmbrasil.org.br/

Este documento foi assinado digitalmente por SERASA Experian
EC3D2991566A0D2208C65CF1C42A7DE8

Prefeitura Municipal de Santo Amaro

PQ 25	20	Ladeira das Virgens, s/n, Sacramento, Santo Amaro/BA	Não tem	Não Tem	58,86	38,13	Proprietário antigo: Ocupante de lote será identificado posteriormente. Ocupante atual não identificado; futuro(a) proprietário(a) será oportunamente citado na matrícula quando do envio de lista complementar de beneficiário(a).	R\$ ()	REURB-S	não foi outorgado direito
PQ 25	21	Ladeira das Virgens, s/n, Sacramento, Santo Amaro/BA	Não tem	Não Tem	81,37	40,42	Proprietário antigo: Ocupante de lote será identificado posteriormente. Ocupante atual não identificado; futuro(a) proprietário(a) será oportunamente citado na matrícula quando do envio de lista complementar de beneficiário(a).	R\$ ()	REURB-S	não foi outorgado direito
PQ 25	22	Ladeira das Virgens, s/n, Sacramento, Santo Amaro/BA	Não tem	Não Tem	109,56	43,79	Proprietário antigo: Ocupante de lote será identificado posteriormente. Ocupante atual não identificado; futuro(a) proprietário(a) será oportunamente citado na matrícula quando do envio de lista complementar de beneficiário(a).	R\$ ()	REURB-S	não foi outorgado direito
PQ 25	23	Ladeira das Virgens, s/n, Sacramento, Santo Amaro/BA	Não tem	Não Tem	42,37	33,07	Proprietário antigo: Ocupante de lote será identificado posteriormente. Ocupante atual não identificado; futuro(a) proprietário(a) será oportunamente citado na matrícula quando do envio de lista complementar de beneficiário(a).	R\$ ()	REURB-S	não foi outorgado direito
PQ 25	24	Ladeira das Virgens, s/n, Sacramento, Santo Amaro/BA	Não tem	Não Tem	67,63	35,77	Proprietário antigo: Ocupante de lote será identificado posteriormente. Ocupante atual não identificado; futuro(a) proprietário(a) será oportunamente citado na matrícula quando do envio de lista complementar de beneficiário(a).	R\$ ()	REURB-S	não foi outorgado direito

Praça Purificação | S/N | Centro | Santo Amaro-Ba

www.pmsantoamaro.ba.ipmbrasil.org.br/

Este documento foi assinado digitalmente por SERASA Experian
EC3D2991566A0D2208C65CF1C42A7DE8

Prefeitura Municipal de Santo Amaro

PQ 25	25	Ladeira das Virgens, s/n, Sacramento, Santo Amaro/BA	Não tem	Não Tem	63,58	37,93	Proprietário antigo: Ocupante de lote será identificado posteriormente. Ocupante atual não identificado; futuro(a) proprietário(a) será oportunamente citado na matrícula quando do envio de lista complementar de beneficiário(a).	R\$ ()	REURB-S	não foi outorgado direito
PQ 25	26	Ladeira das Virgens, s/n, Sacramento, Santo Amaro/BA	Não tem	Não Tem	83,02	40,24	Proprietário antigo: Ocupante de lote será identificado posteriormente. Ocupante atual não identificado; futuro(a) proprietário(a) será oportunamente citado na matrícula quando do envio de lista complementar de beneficiário(a).	R\$ ()	REURB-S	não foi outorgado direito
PQ 25	27	Ladeira das Virgens, s/n, Sacramento, Santo Amaro/BA	Não tem	Não Tem	150,32	49,86	Proprietário antigo: Ocupante de lote será identificado posteriormente. Ocupante atual não identificado; futuro(a) proprietário(a) será oportunamente citado na matrícula quando do envio de lista complementar de beneficiário(a).	R\$ ()	REURB-S	não foi outorgado direito
PQ 25	28	Ladeira das Virgens, s/n, Sacramento, Santo Amaro/BA	Não Tem	Não Tem	70,96	40,06	Proprietário antigo: Ocupante de lote será identificado posteriormente. Ocupante atual não identificado; futuro(a) proprietário(a) será oportunamente citado na matrícula quando do envio de lista complementar de beneficiário(a).	R\$ ()	REURB-S	não foi outorgado direito
PQ 25	29	Ladeira das Virgens, s/n, Sacramento, Santo Amaro/BA	Não tem	Não Tem	101,20	44,15	Proprietário antigo: Ocupante de lote será identificado posteriormente. Ocupante atual não identificado; futuro(a) proprietário(a) será oportunamente citado na matrícula quando do envio de lista complementar de beneficiário(a).	R\$ ()	REURB-S	não foi outorgado direito

Praça Purificação | S/N | Centro | Santo Amaro-Ba

www.pmsantoamaro.ba.ipmbrasil.org.br/

Este documento foi assinado digitalmente por SERASA Experian
EC3D2991566A0D2208C65CF1C42A7DE8

Prefeitura Municipal de Santo Amaro

PQ 25	30	Ladeira das Virgens, s/n, Sacramento, Santo Amaro/BA	Não tem	Não Tem	69,91	40,77	Proprietário antigo: Ocupante de lote será identificado posteriormente. Ocupante atual não identificado; futuro(a) proprietário(a) será oportunamente citado na matrícula quando do envio de lista complementar de beneficiário(a).	R\$ ()	REURB-S	não foi outorgado direito
PQ 25	31	Ladeira das Virgens, s/n, Sacramento, Santo Amaro/BA	Não tem	Não Tem	73,07	44,31	Proprietário antigo: Ocupante de lote será identificado posteriormente. Ocupante atual não identificado; futuro(a) proprietário(a) será oportunamente citado na matrícula quando do envio de lista complementar de beneficiário(a).	R\$ ()	REURB-S	não foi outorgado direito
PQ 25	32	Ladeira das Virgens, s/n, Sacramento, Santo Amaro/BA	Não tem	Não Tem	78,62	46,39	Proprietário antigo: Ocupante de lote será identificado posteriormente. Ocupante atual não identificado; futuro(a) proprietário(a) será oportunamente citado na matrícula quando do envio de lista complementar de beneficiário(a).	R\$ ()	REURB-S	não foi outorgado direito
PQ 25	33	Ladeira das Virgens, s/n, Sacramento, Santo Amaro/BA	Não Tem	Não Tem	74,98	47,21	Proprietário antigo: Ocupante de lote será identificado posteriormente. Ocupante atual não identificado; futuro(a) proprietário(a) será oportunamente citado na matrícula quando do envio de lista complementar de beneficiário(a).	R\$ ()	REURB-S	não foi outorgado direito
PQ 25	34	Ladeira das Virgens, s/n, Sacramento, Santo Amaro/BA	Não tem	Não Tem	101,56	50,89	Proprietário antigo: Ocupante de lote será identificado posteriormente. Ocupante atual não identificado; futuro(a) proprietário(a) será oportunamente citado na matrícula quando do envio de lista complementar de beneficiário(a).	R\$ ()	REURB-S	não foi outorgado direito

Praça Purificação | S/N | Centro | Santo Amaro-Ba

www.pmsantoamaro.ba.ipmbrasil.org.br/

Este documento foi assinado digitalmente por SERASA Experian
EC3D2991566A0D2208C65CF1C42A7DE8

Prefeitura Municipal de Santo Amaro

PQ 25	35	Ladeira das Virgens, s/n, Sacramento, Santo Amaro/BA	Não tem	Não Tem	145,77	58,83	Proprietário antigo: Ocupante de lote será identificado posteriormente. Ocupante atual não identificado; futuro(a) proprietário(a) será oportunamente citado na matrícula quando do envio de lista complementar de beneficiário(a).	R\$ ()	REURB-S	não foi outorgado direito
PQ 25	36	Ladeira das Virgens, s/n, Sacramento, Santo Amaro/BA	Não tem	Não Tem	137,13	51,70	Proprietário antigo: Ocupante de lote será identificado posteriormente. Ocupante atual não identificado; futuro(a) proprietário(a) será oportunamente citado na matrícula quando do envio de lista complementar de beneficiário(a).	R\$ ()	REURB-S	não foi outorgado direito
PQ 25	37	Ladeira das Virgens, s/n, Sacramento, Santo Amaro/BA	Não tem	Não Tem	54,35	46,90	Proprietário antigo: Ocupante de lote será identificado posteriormente. Ocupante atual não identificado; futuro(a) proprietário(a) será oportunamente citado na matrícula quando do envio de lista complementar de beneficiário(a).	R\$ ()	REURB-S	não foi outorgado direito
PQ 25	38	Ladeira das Virgens, s/n, Sacramento, Santo Amaro/BA	Não tem	Não Tem	99,59	53,06	Proprietário antigo: Ocupante de lote será identificado posteriormente. Ocupante atual não identificado; futuro(a) proprietário(a) será oportunamente citado na matrícula quando do envio de lista complementar de beneficiário(a).	R\$ ()	REURB-S	não foi outorgado direito
PQ 25	39	Ladeira das Virgens, s/n, Sacramento, Santo Amaro/BA	Não tem	Não Tem	87,22	44,23	Proprietário antigo: Ocupante de lote será identificado posteriormente. Ocupante atual não identificado; futuro(a) proprietário(a) será oportunamente citado na matrícula quando do envio de lista complementar de beneficiário(a).	R\$ ()	REURB-S	não foi outorgado direito

Praça Purificação | S/N | Centro | Santo Amaro-Ba

www.pmsantoamaro.ba.ipmbrasil.org.br/

Este documento foi assinado digitalmente por SERASA Experian
EC3D2991566A0D2208C65CF1C42A7DE8

Prefeitura Municipal de Santo Amaro

PQ 25	40	Ladeira das Virgens, s/n, Sacramento, Santo Amaro/BA	Não tem	Não Tem	105,44	48,67	Proprietário antigo: Ocupante de lote será identificado posteriormente. Ocupante atual não identificado; futuro(a) proprietário(a) será oportunamente citado na matrícula quando do envio de lista complementar de beneficiário(a).	R\$ ()	REURB-S	não foi outorgado direito
PQ 25	41	Ladeira das Virgens, s/n, Sacramento, Santo Amaro/BA	Não tem	Não Tem	89,72	48,81	Proprietário antigo: Ocupante de lote será identificado posteriormente. Ocupante atual não identificado; futuro(a) proprietário(a) será oportunamente citado na matrícula quando do envio de lista complementar de beneficiário(a).	R\$ ()	REURB-S	não foi outorgado direito
PQ 25	42	Ladeira das Virgens, s/n, Sacramento, Santo Amaro/BA	Não tem	Não Tem	56,00	34,99	Proprietário antigo: Ocupante de lote será identificado posteriormente. Ocupante atual não identificado; futuro(a) proprietário(a) será oportunamente citado na matrícula quando do envio de lista complementar de beneficiário(a).	R\$ ()	REURB-S	não foi outorgado direito
PQ 25	43	Ladeira das Virgens, s/n, Sacramento, Santo Amaro/BA	Não tem	Não Tem	80,69	39,30	Proprietário antigo: Ocupante de lote será identificado posteriormente. Ocupante atual não identificado; futuro(a) proprietário(a) será oportunamente citado na matrícula quando do envio de lista complementar de beneficiário(a).	R\$ ()	REURB-S	não foi outorgado direito
PQ 25	44	Ladeira das Virgens, s/n, Sacramento, Santo Amaro/BA	Não tem	Não Tem	98,54	42,65	Proprietário antigo: Ocupante de lote será identificado posteriormente. Ocupante atual não identificado; futuro(a) proprietário(a) será oportunamente citado na matrícula quando do envio de lista complementar de beneficiário(a).	R\$ ()	REURB-S	não foi outorgado direito

Praça Purificação | S/N | Centro | Santo Amaro-Ba

www.pmsantoamaro.ba.ipmbrasil.org.br/

Este documento foi assinado digitalmente por SERASA Experian
EC3D2991566A0D2208C65CF1C42A7DE8

Prefeitura Municipal de Santo Amaro

PQ 25	45	Ladeira das Virgens, s/n, Sacramento, Santo Amaro/BA	Não tem	Não Tem	52,65	29,15	José Hamilton de Jesus, brasileiro(a), aposentado, CPF 192.714.175-34, casado(a) sob o regime de comunhão parcial de bens, desde 16/03/1989, com Damiana Cavalcante de Jesus, brasileiro(a), aposentada, CPF 383.365.025-72, residentes e domiciliados em	R\$ ()	REURB-S	Legitimação Fundiária
PQ 25	46	Ladeira das Virgens, s/n, Sacramento, Santo Amaro/BA	Não tem	Não Tem	142,38	54,80	Proprietário antigo: Ocupante de lote será identificado posteriormente. Ocupante atual não identificado; futuro(a) proprietário(a) será oportunamente citado na matrícula quando do envio de lista complementar de beneficiário(a).	R\$ ()	REURB-S	não foi outorgado direito
PQ 25	47	Ladeira das Virgens, s/n, Sacramento, Santo Amaro/BA	Não tem	Não Tem	184,47	70,17	Proprietário antigo: Ocupante de lote será identificado posteriormente. Ocupante atual não identificado; futuro(a) proprietário(a) será oportunamente citado na matrícula quando do envio de lista complementar de beneficiário(a).	R\$ ()	REURB-S	não foi outorgado direito
PQ 25	48	Ladeira das Virgens, s/n, Sacramento, Santo Amaro/BA	Não tem	Não Tem	122,66	65,80	Jailson Baccellar Marcello, brasileiro(a), solteiro(a), aposentado, CPF 275.856.115-87, residência e domicílio em	R\$ ()	REURB-S	Legitimação Fundiária
PQ 25	49	Ladeira das Virgens, s/n, Sacramento, Santo Amaro/BA	Não tem	Não Tem	137,67	66,88	Proprietário antigo: Ocupante de lote será identificado posteriormente. Ocupante atual não identificado; futuro(a) proprietário(a) será oportunamente citado na matrícula quando do envio de lista complementar de beneficiário(a).	R\$ ()	REURB-S	não foi outorgado direito

Praça Purificação | S/N | Centro | Santo Amaro-Ba

www.pmsantoamaro.ba.ipmbrasil.org.br/

Este documento foi assinado digitalmente por SERASA Experian
EC3D2991566A0D2208C65CF1C42A7DE8

Prefeitura Municipal de Santo Amaro

PQ 25	50	Ladeira das Virgens, s/n, Sacramento, Santo Amaro/BA	Não tem	Não Tem	11.707,00	706,76	Proprietário antigo: Ocupante de lote será identificado posteriormente. Ocupante atual não identificado; futuro(a) proprietário(a) será oportunamente citado na matrícula quando do envio de lista complementar de beneficiário(a).	R\$ ()	REURB-S	não foi outorgado direito
PQ 25	51	Ladeira das Virgens, s/n, Sacramento, Santo Amaro/BA	Não tem	Não Tem	126,52	47,36	Proprietário antigo: Ocupante de lote será identificado posteriormente. Ocupante atual não identificado; futuro(a) proprietário(a) será oportunamente citado na matrícula quando do envio de lista complementar de beneficiário(a).	R\$ ()	REURB-S	não foi outorgado direito
PQ 25	52	Ladeira das Virgens, s/n, Sacramento, Santo Amaro/BA	Não tem	Não Tem	173,74	55,06	Proprietário antigo: Ocupante de lote será identificado posteriormente. Ocupante atual não identificado; futuro(a) proprietário(a) será oportunamente citado na matrícula quando do envio de lista complementar de beneficiário(a).	R\$ ()	REURB-S	não foi outorgado direito
PQ 25	53	Ladeira das Virgens, s/n, Sacramento, Santo Amaro/BA	Não Tem	Não Tem	45,34	28,19	Proprietário antigo: Ocupante de lote será identificado posteriormente. Ocupante atual não identificado; futuro(a) proprietário(a) será oportunamente citado na matrícula quando do envio de lista complementar de beneficiário(a).	R\$ ()	REURB-S	não foi outorgado direito
PQ 25	54	Ladeira das Virgens, s/n, Sacramento, Santo Amaro/BA	Não tem	Não Tem	53,42	29,60	Proprietário antigo: Ocupante de lote será identificado posteriormente. Ocupante atual não identificado; futuro(a) proprietário(a) será oportunamente citado na matrícula quando do envio de lista complementar de beneficiário(a).	R\$ ()	REURB-S	não foi outorgado direito

Praça Purificação | S/N | Centro | Santo Amaro-Ba

www.pmsantoamaro.ba.ipmbrasil.org.br/

Este documento foi assinado digitalmente por SERASA Experian
EC3D2991566A0D2208C65CF1C42A7DE8

Prefeitura Municipal de Santo Amaro

PQ 25	55	Ladeira das Virgens, s/n, Sacramento, Santo Amaro/BA	Não tem	Não Tem	91,13	39,64	Proprietário antigo: Ocupante de lote será identificado posteriormente. Ocupante atual não identificado; futuro(a) proprietário(a) será oportunamente citado na matrícula quando do envio de lista complementar de beneficiário(a).	R\$ ()	REURB-S	não foi outorgado direito
PQ 25	56	Ladeira das Virgens, s/n, Sacramento, Santo Amaro/BA	Não tem	Não Tem	49,93	28,39	Proprietário antigo: Ocupante de lote será identificado posteriormente. Ocupante atual não identificado; futuro(a) proprietário(a) será oportunamente citado na matrícula quando do envio de lista complementar de beneficiário(a).	R\$ ()	REURB-S	não foi outorgado direito
PQ 25	57	Ladeira das Virgens, s/n, Sacramento, Santo Amaro/BA	Não tem	Não Tem	24,91	20,62	Proprietário antigo: Ocupante de lote será identificado posteriormente. Ocupante atual não identificado; futuro(a) proprietário(a) será oportunamente citado na matrícula quando do envio de lista complementar de beneficiário(a).	R\$ ()	REURB-S	não foi outorgado direito
PQ 25	58	Ladeira das Virgens, s/n, Sacramento, Santo Amaro/BA	Não tem	Não Tem	37,30	25,00	Proprietário antigo: Ocupante de lote será identificado posteriormente. Ocupante atual não identificado; futuro(a) proprietário(a) será oportunamente citado na matrícula quando do envio de lista complementar de beneficiário(a).	R\$ ()	REURB-S	não foi outorgado direito
PQ 25	59	Ladeira das Virgens, s/n, Sacramento, Santo Amaro/BA	Não tem	Não Tem	36,01	24,90	Proprietário antigo: Ocupante de lote será identificado posteriormente. Ocupante atual não identificado; futuro(a) proprietário(a) será oportunamente citado na matrícula quando do envio de lista complementar de beneficiário(a).	R\$ ()	REURB-S	não foi outorgado direito

Praça Purificação | S/N | Centro | Santo Amaro-Ba

www.pmsantoamaro.ba.ipmbrasil.org.br/

Este documento foi assinado digitalmente por SERASA Experian
EC3D2991566A0D2208C65CF1C42A7DE8

Prefeitura Municipal de Santo Amaro

PQ 25	60	Ladeira das Virgens, s/n, Sacramento, Santo Amaro/BA	Não tem	Não Tem	48,39	28,55	Proprietário antigo: Ocupante de lote será identificado posteriormente. Ocupante atual não identificado; futuro(a) proprietário(a) será oportunamente citado na matrícula quando do envio de lista complementar de beneficiário(a).	R\$ ()	REURB-S	não foi outorgado direito
PQ 25	61	Ladeira das Virgens, s/n, Sacramento, Santo Amaro/BA	Não tem	Não Tem	58,39	31,91	Proprietário antigo: Ocupante de lote será identificado posteriormente. Ocupante atual não identificado; futuro(a) proprietário(a) será oportunamente citado na matrícula quando do envio de lista complementar de beneficiário(a).	R\$ ()	REURB-S	não foi outorgado direito
PQ 25	62	Ladeira das Virgens, s/n, Sacramento, Santo Amaro/BA	Não tem	Não Tem	61,31	32,30	Proprietário antigo: Ocupante de lote será identificado posteriormente. Ocupante atual não identificado; futuro(a) proprietário(a) será oportunamente citado na matrícula quando do envio de lista complementar de beneficiário(a).	R\$ ()	REURB-S	não foi outorgado direito
PQ 25	63	Ladeira das Virgens, s/n, Sacramento, Santo Amaro/BA	Não tem	Não Tem	44,93	28,89	Proprietário antigo: Ocupante de lote será identificado posteriormente. Ocupante atual não identificado; futuro(a) proprietário(a) será oportunamente citado na matrícula quando do envio de lista complementar de beneficiário(a).	R\$ ()	REURB-S	não foi outorgado direito
PQ 25	64	Ladeira das Virgens, s/n, Sacramento, Santo Amaro/BA	Não tem	Não Tem	42,09	30,08	Proprietário antigo: Ocupante de lote será identificado posteriormente. Ocupante atual não identificado; futuro(a) proprietário(a) será oportunamente citado na matrícula quando do envio de lista complementar de beneficiário(a).	R\$ ()	REURB-S	não foi outorgado direito

Praça Purificação | S/N | Centro | Santo Amaro-Ba

www.pmsantoamaro.ba.ipmbrasil.org.br/

Este documento foi assinado digitalmente por SERASA Experian
EC3D2991566A0D2208C65CF1C42A7DE8

Prefeitura Municipal de Santo Amaro

PQ 25	65	Ladeira das Virgens, s/n, Sacramento, Santo Amaro/BA	Não tem	Não Tem	46,56	29,51	Proprietário antigo: Ocupante de lote será identificado posteriormente. Ocupante atual não identificado; futuro(a) proprietário(a) será oportunamente citado na matrícula quando do envio de lista complementar de beneficiário(a).	R\$ (REURB-S	não foi outorgado direito
PQ 25	66	Ladeira das Virgens, s/n, Sacramento, Santo Amaro/BA	Não tem	Não Tem	59,99	32,06	Proprietário antigo: Ocupante de lote será identificado posteriormente. Ocupante atual não identificado; futuro(a) proprietário(a) será oportunamente citado na matrícula quando do envio de lista complementar de beneficiário(a).	R\$ (REURB-S	não foi outorgado direito
PQ 25	67	Ladeira das Virgens, s/n, Sacramento, Santo Amaro/BA	Não tem	Não Tem	46,57	29,08	Proprietário antigo: Ocupante de lote será identificado posteriormente. Ocupante atual não identificado; futuro(a) proprietário(a) será oportunamente citado na matrícula quando do envio de lista complementar de beneficiário(a).	R\$ (REURB-S	não foi outorgado direito
PQ 25	68	Ladeira das Virgens, s/n, Sacramento, Santo Amaro/BA	Não tem	Não Tem	55,39	31,13	Proprietário antigo: Ocupante de lote será identificado posteriormente. Ocupante atual não identificado; futuro(a) proprietário(a) será oportunamente citado na matrícula quando do envio de lista complementar de beneficiário(a).	R\$ (REURB-S	não foi outorgado direito
PQ 25	69	Ladeira das Virgens, s/n, Sacramento, Santo Amaro/BA	Não tem	Não Tem	44,16	28,79	Proprietário antigo: Ocupante de lote será identificado posteriormente. Ocupante atual não identificado; futuro(a) proprietário(a) será oportunamente citado na matrícula quando do envio de lista complementar de beneficiário(a).	R\$ (REURB-S	não foi outorgado direito

Praça Purificação | S/N | Centro | Santo Amaro-Ba

www.pmsantoamaro.ba.ipmbrasil.org.br/

Este documento foi assinado digitalmente por SERASA Experian
EC3D2991566A0D2208C65CF1C42A7DE8

Prefeitura Municipal de Santo Amaro

PQ 25	70	Ladeira das Virgens, s/n, Sacramento, Santo Amaro/BA	Não tem	Não Tem	32,20	26,12	Proprietário antigo: Ocupante de lote será identificado posteriormente. Ocupante atual não identificado; futuro(a) proprietário(a) será oportunamente citado na matrícula quando do envio de lista complementar de beneficiário(a).	R\$ ()	REURB-S	não foi outorgado direito
PQ 25	71	Ladeira das Virgens, s/n, Sacramento, Santo Amaro/BA	Não tem	Não Tem	30,00	25,47	Proprietário antigo: Ocupante de lote será identificado posteriormente. Ocupante atual não identificado; futuro(a) proprietário(a) será oportunamente citado na matrícula quando do envio de lista complementar de beneficiário(a).	R\$ ()	REURB-S	não foi outorgado direito
PQ 25	72	Ladeira das Virgens, s/n, Sacramento, Santo Amaro/BA	Não tem	Não Tem	42,20	27,46	Proprietário antigo: Ocupante de lote será identificado posteriormente. Ocupante atual não identificado; futuro(a) proprietário(a) será oportunamente citado na matrícula quando do envio de lista complementar de beneficiário(a).	R\$ ()	REURB-S	não foi outorgado direito
PQ 25	73	Ladeira das Virgens, s/n, Sacramento, Santo Amaro/BA	Não tem	Não Tem	26,55	23,06	Proprietário antigo: Ocupante de lote será identificado posteriormente. Ocupante atual não identificado; futuro(a) proprietário(a) será oportunamente citado na matrícula quando do envio de lista complementar de beneficiário(a).	R\$ ()	REURB-S	não foi outorgado direito
PQ 25	74	Ladeira das Virgens, s/n, Sacramento, Santo Amaro/BA	Não tem	Não Tem	25,71	22,20	Proprietário antigo: Ocupante de lote será identificado posteriormente. Ocupante atual não identificado; futuro(a) proprietário(a) será oportunamente citado na matrícula quando do envio de lista complementar de beneficiário(a).	R\$ ()	REURB-S	não foi outorgado direito

Praça Purificação | S/N | Centro | Santo Amaro-Ba

www.pmsantoamaro.ba.ipmbrasil.org.br/

Este documento foi assinado digitalmente por SERASA Experian
EC3D2991566A0D2208C65CF1C42A7DE8

Prefeitura Municipal de Santo Amaro

PQ 25	75	Ladeira das Virgens, s/n, Sacramento, Santo Amaro/BA	Não tem	Não Tem	57,03	30,23	Proprietário antigo: Ocupante de lote será identificado posteriormente. Ocupante atual não identificado; futuro(a) proprietário(a) será oportunamente citado na matrícula quando do envio de lista complementar de beneficiário(a).	R\$ ()	REURB-S	não foi outorgado direito
PQ 25	76	Ladeira das Virgens, s/n, Sacramento, Santo Amaro/BA	Não tem	Não Tem	62,11	32,57	Proprietário antigo: Ocupante de lote será identificado posteriormente. Ocupante atual não identificado; futuro(a) proprietário(a) será oportunamente citado na matrícula quando do envio de lista complementar de beneficiário(a).	R\$ ()	REURB-S	não foi outorgado direito
PQ 25	77	Rua C, s/n, Sacramento, Santo Amaro/BA	Não tem	Não Tem	76,25	39,22	Proprietário antigo: Ocupante de lote será identificado posteriormente. Ocupante atual não identificado; futuro(a) proprietário(a) será oportunamente citado na matrícula quando do envio de lista complementar de beneficiário(a).	R\$ ()	REURB-S	não foi outorgado direito
PQ 25	78	Rua C, s/n, Sacramento, Santo Amaro/BA	Não tem	Não Tem	150,28	54,39	Proprietário antigo: Ocupante de lote será identificado posteriormente. Ocupante atual não identificado; futuro(a) proprietário(a) será oportunamente citado na matrícula quando do envio de lista complementar de beneficiário(a).	R\$ ()	REURB-S	não foi outorgado direito
PQ 25	79	Rua C, s/n, Sacramento, Santo Amaro/BA	Não tem	Não Tem	135,98	52,58	Proprietário antigo: Ocupante de lote será identificado posteriormente. Ocupante atual não identificado; futuro(a) proprietário(a) será oportunamente citado na matrícula quando do envio de lista complementar de beneficiário(a).	R\$ ()	REURB-S	não foi outorgado direito

Praça Purificação | S/N | Centro | Santo Amaro-Ba

www.pmsantoamaro.ba.ipmbrasil.org.br/

Este documento foi assinado digitalmente por SERASA Experian
EC3D2991566A0D2208C65CF1C42A7DE8

Prefeitura Municipal de Santo Amaro

PQ 25	80	Rua C, s/n, Sacramento, Santo Amaro/BA	Não tem	Não Tem	172,98	60,93	Proprietário antigo: Ocupante de lote será identificado posteriormente. Ocupante atual não oportunamente citado na matrícula quando do envio de lista complementar de beneficiário(a).	R\$ ()	REURB-S	não foi outorgado direito
PQ 25	81	Rua C, s/n, Sacramento, Santo Amaro/BA	Não tem	Não Tem	128,97	51,66	Proprietário antigo: Ocupante de lote será identificado posteriormente. Ocupante atual não oportunamente citado na matrícula quando do envio de lista complementar de beneficiário(a).	R\$ ()	REURB-S	não foi outorgado direito
PQ 25	82	Rua D, s/n, Sacramento, Santo Amaro/BA	Não tem	Não Tem	561,50	117,02	Proprietário antigo: Ocupante de lote será identificado posteriormente. Ocupante atual não oportunamente citado na matrícula quando do envio de lista complementar de beneficiário(a).	R\$ ()	REURB-S	não foi outorgado direito
PQ 25	83	Rua E, s/n, Sacramento, Santo Amaro/BA	Não tem	Não Tem	144,38	59,51	Proprietário antigo: Ocupante de lote será identificado posteriormente. Ocupante atual não oportunamente citado na matrícula quando do envio de lista complementar de beneficiário(a).	R\$ ()	REURB-S	não foi outorgado direito
PQ 25	84	Rua E, s/n, Sacramento, Santo Amaro/BA	Não tem	Não Tem	173,88	61,48	Proprietário antigo: Ocupante de lote será identificado posteriormente. Ocupante atual não oportunamente citado na matrícula quando do envio de lista complementar de beneficiário(a).	R\$ ()	REURB-S	não foi outorgado direito

Praça Purificação | S/N | Centro | Santo Amaro-Ba

www.pmsantoamaro.ba.ipmbrasil.org.br/

Este documento foi assinado digitalmente por SERASA Experian
EC3D2991566A0D2208C65CF1C42A7DE8

Prefeitura Municipal de Santo Amaro

PQ 25	85	Rua E, s/n, Sacramento, Santo Amaro/BA	Não tem	Não Tem	186,68	62,25	Proprietário antigo: Ocupante de lote será identificado posteriormente. Ocupante atual não identificado; futuro(a) proprietário(a) será oportunamente citado na matrícula quando do envio de lista complementar de beneficiário(a).	R\$ ()	REURB-S	não foi outorgado direito
PQ 25	86	Rua E, s/n, Sacramento, Santo Amaro/BA	Não tem	Não Tem	136,27	58,49	Proprietário antigo: Ocupante de lote será identificado posteriormente. Ocupante atual não identificado; futuro(a) proprietário(a) será oportunamente citado na matrícula quando do envio de lista complementar de beneficiário(a).	R\$ ()	REURB-S	não foi outorgado direito
PQ 25	87	Rua E, s/n, Sacramento, Santo Amaro/BA	Não tem	Não Tem	223,35	67,21	Proprietário antigo: Ocupante de lote será identificado posteriormente. Ocupante atual não identificado; futuro(a) proprietário(a) será oportunamente citado na matrícula quando do envio de lista complementar de beneficiário(a).	R\$ ()	REURB-S	não foi outorgado direito
PQ 25	88	Rua E, s/n, Sacramento, Santo Amaro/BA	Não tem	Não Tem	207,69	68,73	Proprietário antigo: Ocupante de lote será identificado posteriormente. Ocupante atual não identificado; futuro(a) proprietário(a) será oportunamente citado na matrícula quando do envio de lista complementar de beneficiário(a).	R\$ ()	REURB-S	não foi outorgado direito
PQ 25	89	Rua D, s/n, Sacramento, Santo Amaro/BA	Não tem	Não Tem	155,22	65,36	Gessé Gonçalves de Souza, brasileiro(a), aposentado, CPF 113.020.035-34, casado(a) sob o regime de comunhão parcial de bens, desde 22/05/1982, com Iraci Silva Santos de Souza, brasileiro(a), aposentado, CPF 240.063.785-72, residentes e domiciliados em	R\$ ()	REURB-S	Legitimação Fundiária

Praça Purificação | S/N | Centro | Santo Amaro-Ba

www.pmsantoamaro.ba.ipmbrasil.org.br/

Este documento foi assinado digitalmente por SERASA Experian
EC3D2991566A0D2208C65CF1C42A7DE8

Prefeitura Municipal de Santo Amaro

PQ 25	90	Rua E, s/n, Sacramento, Santo Amaro/BA	Não tem	Não Tem	182,07	68,10	Proprietário antigo: Ocupante de lote será identificado posteriormente. Ocupante atual não identificado; futuro(a) proprietário(a) será oportunamente citado na matrícula quando do envio de lista complementar de beneficiário(a).	R\$ ()	REURB-S	não foi outorgado direito
PQ 25	91	Rua E, s/n, Sacramento, Santo Amaro/BA	Não tem	Não Tem	147,65	65,79	Proprietário antigo: Ocupante de lote será identificado posteriormente. Ocupante atual não identificado; futuro(a) proprietário(a) será oportunamente citado na matrícula quando do envio de lista complementar de beneficiário(a).	R\$ ()	REURB-S	não foi outorgado direito
PQ 25	92	Rua E, s/n, Sacramento, Santo Amaro/BA	Não tem	Não Tem	218,93	69,38	Proprietário antigo: Ocupante de lote será identificado posteriormente. Ocupante atual não identificado; futuro(a) proprietário(a) será oportunamente citado na matrícula quando do envio de lista complementar de beneficiário(a).	R\$ ()	REURB-S	não foi outorgado direito
PQ 25	93	Rua E, s/n, Sacramento, Santo Amaro/BA	Não tem	Não Tem	151,92	60,74	Proprietário antigo: Ocupante de lote será identificado posteriormente. Ocupante atual não identificado; futuro(a) proprietário(a) será oportunamente citado na matrícula quando do envio de lista complementar de beneficiário(a).	R\$ ()	REURB-S	não foi outorgado direito
PQ 25	94	Rua E, s/n, Sacramento, Santo Amaro/BA	Não tem	Não Tem	124,16	55,63	Proprietário antigo: Ocupante de lote será identificado posteriormente. Ocupante atual não identificado; futuro(a) proprietário(a) será oportunamente citado na matrícula quando do envio de lista complementar de beneficiário(a).	R\$ ()	REURB-S	não foi outorgado direito

Praça Purificação | S/N | Centro | Santo Amaro-Ba

www.pmsantoamaro.ba.ipmbrasil.org.br/

Este documento foi assinado digitalmente por SERASA Experian
EC3D2991566A0D2208C65CF1C42A7DE8

Prefeitura Municipal de Santo Amaro

PQ 25	95	Rua E, s/n, Sacramento, Santo Amaro/BA	Não tem	Não Tem	111,11	50,92	Proprietário antigo: Ocupante de lote será identificado posteriormente. Ocupante atual não oportunamente citado na matrícula quando do envio de lista complementar de beneficiário(a).	R\$ ()	REURB-S	não foi outorgado direito
PQ 25	96	Rua E, s/n, Sacramento, Santo Amaro/BA	Não tem	Não Tem	176,01	56,92	Proprietário antigo: Ocupante de lote será identificado posteriormente. Ocupante atual não oportunamente citado na matrícula quando do envio de lista complementar de beneficiário(a).	R\$ ()	REURB-S	não foi outorgado direito
PQ 25	97	Rua E, s/n, Sacramento, Santo Amaro/BA	Não tem	Não Tem	33,29	25,25	Proprietário antigo: Ocupante de lote será identificado posteriormente. Ocupante atual não oportunamente citado na matrícula quando do envio de lista complementar de beneficiário(a).	R\$ ()	REURB-S	não foi outorgado direito
PQ 25	98	Rua E, s/n, Sacramento, Santo Amaro/BA	Não tem	Não Tem	111,02	52,98	Proprietário antigo: Ocupante de lote será identificado posteriormente. Ocupante atual não oportunamente citado na matrícula quando do envio de lista complementar de beneficiário(a).	R\$ ()	REURB-S	não foi outorgado direito
PQ 25	99	Rua E, s/n, Sacramento, Santo Amaro/BA	Não tem	Não Tem	137,88	56,48	Proprietário antigo: Ocupante de lote será identificado posteriormente. Ocupante atual não oportunamente citado na matrícula quando do envio de lista complementar de beneficiário(a).	R\$ ()	REURB-S	não foi outorgado direito

Praça Purificação | S/N | Centro | Santo Amaro-Ba

www.pmsantoamaro.ba.ipmbrasil.org.br/

Este documento foi assinado digitalmente por SERASA Experian
EC3D2991566A0D2208C65CF1C42A7DE8

Prefeitura Municipal de Santo Amaro

PQ 25	100	Rua E, s/n, Sacramento, Santo Amaro/BA	Não tem	Não Tem	90,24	51,43	Proprietário antigo: Ocupante de lote será identificado posteriormente. Ocupante atual não identificado; futuro(a) proprietário(a) será oportunamente citado na matrícula quando do envio de lista complementar de beneficiário(a).	R\$ ()	REURB-S	não foi outorgado direito
PQ 25	101	Rua E, s/n, Sacramento, Santo Amaro/BA	Não tem	Não Tem	90,42	52,84	Proprietário antigo: Ocupante de lote será identificado posteriormente. Ocupante atual não identificado; futuro(a) proprietário(a) será oportunamente citado na matrícula quando do envio de lista complementar de beneficiário(a).	R\$ ()	REURB-S	não foi outorgado direito
PQ 25	102	Rua E, s/n, Sacramento, Santo Amaro/BA	Não tem	Não Tem	81,21	52,31	Proprietário antigo: Ocupante de lote será identificado posteriormente. Ocupante atual não identificado; futuro(a) proprietário(a) será oportunamente citado na matrícula quando do envio de lista complementar de beneficiário(a).	R\$ ()	REURB-S	não foi outorgado direito
PQ 25	103	Rua E, s/n, Sacramento, Santo Amaro/BA	Não tem	Não Tem	127,26	58,24	Proprietário antigo: Ocupante de lote será identificado posteriormente. Ocupante atual não identificado; futuro(a) proprietário(a) será oportunamente citado na matrícula quando do envio de lista complementar de beneficiário(a).	R\$ ()	REURB-S	não foi outorgado direito
PQ 25	104	Rua E, s/n, Sacramento, Santo Amaro/BA	Não tem	Não Tem	126,02	59,44	Proprietário antigo: Ocupante de lote será identificado posteriormente. Ocupante atual não identificado; futuro(a) proprietário(a) será oportunamente citado na matrícula quando do envio de lista complementar de beneficiário(a).	R\$ ()	REURB-S	não foi outorgado direito

Praça Purificação | S/N | Centro | Santo Amaro-Ba

www.pmsantoamaro.ba.ipmbrasil.org.br/

Este documento foi assinado digitalmente por SERASA Experian
EC3D2991566A0D2208C65CF1C42A7DE8

Prefeitura Municipal de Santo Amaro

PQ 25	105	Rua E, s/n, Sacramento, Santo Amaro/BA	Não tem	Não tem	129,88	59,26	Maria Ruth Soares, brasileiro(a), divorciado(a), aposentado, CPF 632.800.355-20, residência e domicílio em	R\$ ()	REURB-S	Legitimação Fundiária
PQ 25	106	Rua E, s/n, Sacramento, Santo Amaro/BA	Não tem	Não tem	108,94	55,92	Proprietário antigo: Ocupante de lote será identificado posteriormente. Ocupante atual não identificado; futuro(a) proprietário(a) será oportunamente citado na matrícula quando do envio de lista complementar de beneficiário(a).	R\$ ()	REURB-S	não foi outorgado direito
PQ 25	107	Rua E, s/n, Sacramento, Santo Amaro/BA	Não tem	Não tem	195,78	65,21	Proprietário antigo: Ocupante de lote será identificado posteriormente. Ocupante atual não identificado; futuro(a) proprietário(a) será oportunamente citado na matrícula quando do envio de lista complementar de beneficiário(a).	R\$ ()	REURB-S	não foi outorgado direito
PQ 25	108	Rua D, s/n, Sacramento, Santo Amaro/BA	Não tem	Não tem	126,75	56,63	Proprietário antigo: Ocupante de lote será identificado posteriormente. Ocupante atual não identificado; futuro(a) proprietário(a) será oportunamente citado na matrícula quando do envio de lista complementar de beneficiário(a).	R\$ ()	REURB-S	não foi outorgado direito
PQ 25	109	Rua D, s/n, Sacramento, Santo Amaro/BA	Não tem	Não tem	115,62	52,36	Proprietário antigo: Ocupante de lote será identificado posteriormente. Ocupante atual não identificado; futuro(a) proprietário(a) será oportunamente citado na matrícula quando do envio de lista complementar de beneficiário(a).	R\$ ()	REURB-S	não foi outorgado direito

Praça Purificação | S/N | Centro | Santo Amaro-Ba

www.pmsantoamaro.ba.ipmbrasil.org.br/

Este documento foi assinado digitalmente por SERASA Experian
EC3D2991566A0D2208C65CF1C42A7DE8

Prefeitura Municipal de Santo Amaro

PQ 25	110	Rua D, s/n, Sacramento, Santo Amaro/BA	Não tem	Não Tem	127,60	50,89	Proprietário antigo: Ocupante de lote será identificado posteriormente. Ocupante atual não identificado; futuro(a) proprietário(a) será oportunamente citado na matrícula quando do envio de lista complementar de beneficiário(a).	R\$ ()	REURB-S	não foi outorgado direito
PQ 25	111	Rua D, s/n, Sacramento, Santo Amaro/BA	Não tem	Não Tem	134,05	57,34	Proprietário antigo: Ocupante de lote será identificado posteriormente. Ocupante atual não identificado; futuro(a) proprietário(a) será oportunamente citado na matrícula quando do envio de lista complementar de beneficiário(a).	R\$ ()	REURB-S	não foi outorgado direito
PQ 25	112	Rua D, s/n, Sacramento, Santo Amaro/BA	Não tem	Não Tem	135,94	62,24	Proprietário antigo: Ocupante de lote será identificado posteriormente. Ocupante atual não identificado; futuro(a) proprietário(a) será oportunamente citado na matrícula quando do envio de lista complementar de beneficiário(a).	R\$ ()	REURB-S	não foi outorgado direito
PQ 25	113	Rua D, s/n, Sacramento, Santo Amaro/BA	Não tem	Não Tem	137,81	61,11	Proprietário antigo: Ocupante de lote será identificado posteriormente. Ocupante atual não identificado; futuro(a) proprietário(a) será oportunamente citado na matrícula quando do envio de lista complementar de beneficiário(a).	R\$ ()	REURB-S	não foi outorgado direito
PQ 25	114	Rua D, s/n, Sacramento, Santo Amaro/BA	Não tem	Não Tem	152,04	63,94	Proprietário antigo: Ocupante de lote será identificado posteriormente. Ocupante atual não identificado; futuro(a) proprietário(a) será oportunamente citado na matrícula quando do envio de lista complementar de beneficiário(a).	R\$ ()	REURB-S	não foi outorgado direito

Praça Purificação | S/N | Centro | Santo Amaro-Ba

www.pmsantoamaro.ba.ipmbrasil.org.br/

Este documento foi assinado digitalmente por SERASA Experian
EC3D2991566A0D2208C65CF1C42A7DE8

Prefeitura Municipal de Santo Amaro

PQ 25	01	Area Remanescente	Rua D, s/n, Sacramento, Santo Amaro/BA	Não tem	Não Tem	1.568,45	234,09	Proprietário antigo: Ocupante de lote será identificado posteriormente. Ocupante atual não identificado; futuro(a) proprietário(a) será oportunamente citado na matrícula quando do envio de lista complementar de beneficiário(a).	R\$ ()	REURB-S	não foi outorgado direito
PQ 25	107		Rua E, s/n, Sacramento, Santo Amaro/BA	Não tem	Não Tem	1.039,49	194,93	Proprietário antigo: Ocupante de lote será identificado posteriormente. Ocupante atual não identificado; futuro(a) proprietário(a) será oportunamente citado na matrícula quando do envio de lista complementar de beneficiário(a).	R\$ ()	REURB-S	não foi outorgado direito
PQ 9A	01		Rua Manoel Marques da Silva, s/n, Sacramento, Santo Amaro/BA	Não tem	Não Tem	153,46	62,22	Proprietário antigo: Ocupante de lote será identificado posteriormente. Ocupante atual não identificado; futuro(a) proprietário(a) será oportunamente citado na matrícula quando do envio de lista complementar de beneficiário(a).	R\$ ()	REURB-S	não foi outorgado direito
PQ 9A	02		Rua Manoel Marques da Silva, s/n, Sacramento, Santo Amaro/BA	Não tem	Não Tem	119,93	59,79	Proprietário antigo: Ocupante de lote será identificado posteriormente. Ocupante atual não identificado; futuro(a) proprietário(a) será oportunamente citado na matrícula quando do envio de lista complementar de beneficiário(a).	R\$ ()	REURB-S	não foi outorgado direito
PQ 9A	03		Rua Manoel Marques da Silva, s/n, Sacramento, Santo Amaro/BA	Não tem	Não Tem	98,38	44,38	Proprietário antigo: Ocupante de lote será identificado posteriormente. Ocupante atual não identificado; futuro(a) proprietário(a) será oportunamente citado na matrícula quando do envio de lista complementar de beneficiário(a).	R\$ ()	REURB-S	não foi outorgado direito

Praça Purificação | S/N | Centro | Santo Amaro-Ba

www.pmsantoamaro.ba.ipmbrasil.org.br/

Este documento foi assinado digitalmente por SERASA Experian
EC3D2991566A0D2208C65CF1C42A7DE8

Prefeitura Municipal de Santo Amaro

PQ 9A	04	Rua Manoel Marques da Silva, s/n, Sacramento, Santo Amaro/BA	Não tem	Não Tem	87,99	43,51	Erika Mendes da Silva, brasileiro(a), solteiro(a), estudante, CPF 060.830.015-28, residência e domicílio em	R\$ ()	REURB-S	Legitimação Fundiária
PQ 9A	05	Rua Manoel Marques da Silva, s/n, Sacramento, Santo Amaro/BA	Não Tem	Não Tem	76,18	41,22	Proprietário antigo: Ocupante de lote será identificado posteriormente. Ocupante atual não identificado; futuro(a) proprietário(a) será oportunamente citado na matrícula quando do envio de lista complementar de beneficiário(a).	R\$ ()	REURB-S	não foi outorgado direito
PQ 9A	06	Rua Manoel Marques da Silva, s/n, Sacramento, Santo Amaro/BA	Não tem	Não Tem	57,77	36,50	Proprietário antigo: Ocupante de lote será identificado posteriormente. Ocupante atual não identificado; futuro(a) proprietário(a) será oportunamente citado na matrícula quando do envio de lista complementar de beneficiário(a).	R\$ ()	REURB-S	não foi outorgado direito
PQ 9A	07	Rua Manoel Marques da Silva, s/n, Sacramento, Santo Amaro/BA	Não tem	Não Tem	65,51	38,38	Proprietário antigo: Ocupante de lote será identificado posteriormente. Ocupante atual não identificado; futuro(a) proprietário(a) será oportunamente citado na matrícula quando do envio de lista complementar de beneficiário(a).	R\$ ()	REURB-S	não foi outorgado direito
PQ 9A	08	Rua Manoel Marques da Silva, s/n, Sacramento, Santo Amaro/BA	Não tem	Não Tem	62,17	38,76	Proprietário antigo: Ocupante de lote será identificado posteriormente. Ocupante atual não identificado; futuro(a) proprietário(a) será oportunamente citado na matrícula quando do envio de lista complementar de beneficiário(a).	R\$ ()	REURB-S	não foi outorgado direito

Praça Purificação | S/N | Centro | Santo Amaro-Ba

www.pmsantoamaro.ba.ipmbrasil.org.br/

Este documento foi assinado digitalmente por SERASA Experian
EC3D2991566A0D2208C65CF1C42A7DE8

Prefeitura Municipal de Santo Amaro

PQ 9A	09	Rua Manoel Marques da Silva, s/n, Sacramento, Santo Amaro/BA	Não tem	Não tem	64,84	38,92	Edilene Lima Severo de Castro, brasileiro(a), Não informado, CPF 576.113.515-91, casado(a) sob o regime de comunhão parcial de bens, desde 15/12/2011, com Higinio Amaro Reis de Castro, brasileiro(a), Não informado, CPF 403.589.925-91, residentes e domiciliados em	R\$ ()	REURB-S	Legitimação Fundiária
PQ 9A	10	2º Travessa Manoel Marques da Silva, s/n, Sacramento, Santo Amaro/BA	Não tem	Não tem	201,73	71,28	Jojaraildo Santana Santos, brasileiro(a), Não informado, CPF 403.589.095-20, casado(a) sob o regime de comunhão parcial de bens, desde 21/12/1989, com Aldenice Guimarães Soares Santos, brasileiro(a), Não informado, CPF 668.165.055-49, residentes e domiciliados em	R\$ ()	REURB-S	Legitimação Fundiária
PQ 9A	11	2º Travessa Manoel Marques da Silva, s/n, Sacramento, Santo Amaro/BA	Não tem	Não tem	165,75	64,80	Teresinha Oliveira dos Santos, brasileiro(a), solteiro(a), Não informado, CPF 352.277.615-15, convivente em união estável com Antonio Conceição Batista, brasileiro(a), Não informado, solteiro(a), CPF 535.404.505-30, residentes e domiciliados em	R\$ ()	REURB-S	Legitimação Fundiária
PQ 9A	12	2º Travessa Manoel Marques da Silva, s/n, Sacramento, Santo Amaro/BA	Não tem	Não tem	99,78	49,41	Proprietário antigo: Ocupante de lote será identificado posteriormente. Ocupante atual não identificado; futuro(a) proprietário(a) será oportunamente citado na matrícula quando do envio de lista complementar de beneficiário(a).	R\$ ()	REURB-S	não foi outorgado direito
PQ 9A	13	2º Travessa Manoel Marques da Silva, s/n, Sacramento, Santo Amaro/BA	Não tem	Não tem	83,99	47,44	Antônia Claudia Martins de Castro Santos, brasileiro(a), Não informado, CPF 867.846.925-00, casado(a) sob o regime de comunhão parcial de bens, desde 09/06/2017, com Júlio Oliveira dos Santos, brasileiro(a), Não informado, CPF 904.283.155-34, residentes e domiciliados em	R\$ ()	REURB-S	Legitimação Fundiária

Praça Purificação | S/N | Centro | Santo Amaro-Ba

www.pmsantoamaro.ba.ipmbrasil.org.br/

Este documento foi assinado digitalmente por SERASA Experian
EC3D2991566A0D2208C65CF1C42A7DE8

Prefeitura Municipal de Santo Amaro

PQ 9A	14	2º Travessa Manoel Marques da Silva, s/n, Sacramento, Santo Amaro/BA	Não tem	Não Tem	104,48	50,09	Bárbara Gomes Falcão do Nascimento, brasileiro(a), Não informado, CPF 192.684.245-68, casado(a) sob o regime de comunhão parcial de bens, desde 21/01/1981, com Ubiracy José do Nascimento, brasileiro(a), Não informado, CPF 090.720.805-30, residentes e domiciliados em	R\$ (REURB-S	Legitimação Fundiária
PQ 9A	15	2º Travessa Manoel Marques da Silva, s/n, Sacramento, Santo Amaro/BA	Não tem	Não Tem	98,88	48,29	Proprietário antigo: Ocupante de lote será identificado posteriormente. Ocupante atual não identificado; futuro(a) proprietário(a) será oportunamente citado na matrícula quando do envio de lista complementar de beneficiário(a).	R\$ (REURB-S	não foi outorgado direito
PQ 9A	16	2º Travessa Manoel Marques da Silva, s/n, Sacramento, Santo Amaro/BA	Não tem	Não Tem	116,73	50,54	Eitene dos Santos Damião, brasileiro(a), Não informado, CPF 006.737.245-73, casado(a) sob o regime de comunhão parcial de bens, desde 19/10/2018, com Oscar dos Santos Filho, brasileiro(a), Não informado, CPF 627.370.905-04, residentes e domiciliados em	R\$ (REURB-S	Legitimação Fundiária
PQ 9A	17	2º Travessa Manoel Marques da Silva, s/n, Sacramento, Santo Amaro/BA	Não tem	Não Tem	137,83	54,57	Ednalva Chagas Guimaraes Bandeira, brasileiro(a), Não informado, CPF 543.783.115-34, casado(a) sob o regime de comunhão parcial de bens, desde 05/06/1974, com Wilson Luiz Guimaraes Bandeira, brasileiro(a), Não informado, CPF 121.719.215-87, residentes e domiciliados em	R\$ (REURB-S	Legitimação Fundiária
PQ 9A	18	2º Travessa Manoel Marques da Silva, s/n, Sacramento, Santo Amaro/BA	Não tem	Não Tem	152,35	55,94	Luciano Santos de Santana, brasileiro(a), Não informado, CPF 683.308.055.09, casado(a) sob o regime de comunhão parcial de bens, desde 16/12/2005, com Edileuza da Paixão dos Santos Santana, brasileiro(a), Não informado, CPF 008.762.965-84, residentes e domiciliados em	R\$ (REURB-S	Legitimação Fundiária

Praça Purificação | S/N | Centro | Santo Amaro-Ba

www.pmsantoamaro.ba.ipmbrasil.org.br/

Este documento foi assinado digitalmente por SERASA Experian
EC3D2991566A0D2208C65CF1C42A7DE8

Prefeitura Municipal de Santo Amaro

PQ 9A	19	2º Travessa Manoel Marques da Silva, s/n, Sacramento, Santo Amaro/BA	Não tem	Não Tem	307,14	94,25	Sheila Santana Oliveira, brasileiro(a), Não informado, CPF 946.086.015-04, casado(a) sob o regime de comunhão parcial de bens, desde 10/09/2010, com Aderval Brito Oliveira, brasileiro(a), Não informado, CPF 032.974.605-71, residentes e domiciliados em	R\$ (REURB-S	Legitimação Fundiária
PQ 9A	20	2º Travessa Manoel Marques da Silva, s/n, Sacramento, Santo Amaro/BA	Não tem	Não Tem	109,97	50,32	Benedito Ventura dos Santos, brasileiro(a), Não informado, CPF 175.992.025-87, casado(a) sob o regime de comunhão parcial de bens, desde 02/03/1944, com Adriana Rocha dos Santos, brasileiro(a), Não informado, CPF solicitar, residentes e domiciliados em	R\$ (REURB-S	Legitimação Fundiária
PQ 9A	21	2º Travessa Manoel Marques da Silva, s/n, Sacramento, Santo Amaro/BA	Não tem	Não Tem	130,12	56,71	Aurelina da Paixão de Jesus, brasileiro(a), Não informado, CPF 369.600.635-15, casado(a) sob o regime de comunhão parcial de bens, desde 27/12/1979, com Mario de Jesus, brasileiro(a), Não informado, CPF 129.431.005-44, residentes e domiciliados em	R\$ (REURB-S	Legitimação Fundiária
PQ 9A	22	2º Travessa Manoel Marques da Silva, s/n, Sacramento, Santo Amaro/BA	Não tem	Não Tem	759,31	112,24	Manoel de Brito Filho, brasileiro(a), Não informado, CPF 782.468.575-68, casado(a) sob o regime de comunhão parcial de bens, desde 26/04/2019, com Maria Jose de Assis dos Santos de Brito, brasileiro(a), Não informado, CPF 043.511.725-41, residentes e domiciliados em	R\$ (REURB-S	Legitimação Fundiária
PQ 9A	23	2º Travessa Manoel Marques da Silva, s/n, Sacramento, Santo Amaro/BA	Não tem	Não Tem	193,38	68,60	Manoel Antonio Gonçalves, brasileiro(a), Não informado, CPF 285.679.785-72, casado(a) sob o regime de comunhão parcial de bens, desde 07/02/1985, com Maria Helena Bento Gonçalves, brasileiro(a), Não informado, CPF 437.915.495-53, residentes e domiciliados em	R\$ (REURB-S	Legitimação Fundiária

Praça Purificação | S/N | Centro | Santo Amaro-Ba

www.pmsantoamaro.ba.ipmbrasil.org.br/

Este documento foi assinado digitalmente por SERASA Experian
EC3D2991566A0D2208C65CF1C42A7DE8

Prefeitura Municipal de Santo Amaro

PQ 9A	24	2º Travessa Manoel Marques da Silva, s/n, Sacramento, Santo Amaro/BA	Não tem	Não Tem	414,32	100,93	José Carlos Rodrigues dos Santos, brasileiro(a), solteiro(a), Não informado, CPF 184.074.985-72, residência e domicílio em	R\$ ()	REURB-S	Legitimação Fundiária
PQ 9A	25	Rua A, s/n, Sacramento, Santo Amaro/BA	Não tem	Não Tem	168,06	52,25	Gilmar Oliveira da Silva, brasileiro(a), solteiro(a), Não informado, CPF 005.916.645-26, residência e domicílio em	R\$ ()	REURB-S	Legitimação Fundiária - Propriedade Autônoma em Condomínio Urbano Simples
PQ 9A	26	Rua A, s/n, Sacramento, Santo Amaro/BA	Não tem	Não Tem	200,75	57,82	José Raimundo de Jesus, brasileiro(a), solteiro(a), Não informado, CPF 499.296.585-72, residência e domicílio em	R\$ ()	REURB-S	Legitimação Fundiária
PQ 9A	27	Rua A, s/n, Sacramento, Santo Amaro/BA	Não tem	Não Tem	63,56	33,26	Simone dos Santos Santana, brasileiro(a), divorciado(a), Não informado, CPF 632.698.995-72, residência e domicílio em	R\$ ()	REURB-S	Legitimação Fundiária
PQ 9A	28	Rua A, s/n, Sacramento, Santo Amaro/BA	Não tem	Não Tem	84,87	36,87	Maria do Carmo dos Santos, brasileiro(a), solteiro(a), Não informado, CPF 034.649.445-14, residência e domicílio em	R\$ ()	REURB-S	Legitimação Fundiária

Praça Purificação | S/N | Centro | Santo Amaro-Ba

www.pmsantoamaro.ba.ipmbrasil.org.br/

Este documento foi assinado digitalmente por SERASA Experian
EC3D2991566A0D2208C65CF1C42A7DE8

Prefeitura Municipal de Santo Amaro

PQ 9A	29	Rua A, s/n, Sacramento, Santo Amaro/BA	Não tem	Não Tem	56,84	34,20	Patricia Vilmar Pereira Alves, brasileiro(a), solteiro(a), Não informado, CPF 005.046.095-13, residência e domicílio em	R\$ ()	REURB-S	Legitimação Fundiária
PQ 9A	30	Rua A, s/n, Sacramento, Santo Amaro/BA	Não tem	Não Tem	111,68	43,94	Valdirene de Souza Miranda, brasileiro(a), solteiro(a), Não informado, CPF 033.792.905-05, residência e domicílio em	R\$ ()	REURB-S	Legitimação Fundiária
PQ 9A	31	Rua A, s/n, Sacramento, Santo Amaro/BA	Não tem	Não Tem	96,40	41,83	Jacilene dos Santos, brasileiro(a), solteiro(a), Não informado, CPF 809.812.755-91, residência e domicílio em	R\$ ()	REURB-S	Legitimação Fundiária
PQ 9A	32	Rua A, s/n, Sacramento, Santo Amaro/BA	Não tem	Não Tem	428,29	82,64	Valquíria Silva Santana, brasileiro(a), viúvo(a), Não informado, CPF 289.615.525-20, residência e domicílio em	R\$ ()	REURB-S	Legitimação Fundiária
PQ 9A	33	Rua A, s/n, Sacramento, Santo Amaro/BA	Não tem	Não Tem	1.840,78	193,51	Patricia do Carmo Pereira da Silva, brasileiro(a), Não informado, CPF 014.588.625-50, casado(a) sob o regime de comunhão parcial de bens, desde 25/01/2018, com Cosme dos Santos da Silva, brasileiro(a), Não informado, CPF 927.419.835-34, residentes e domiciliados em	R\$ ()	REURB-S	Legitimação Fundiária

Praça Purificação | S/N | Centro | Santo Amaro-Ba

www.pmsantoamaro.ba.ipmbrasil.org.br/

Este documento foi assinado digitalmente por SERASA Experian
EC3D2991566A0D2208C65CF1C42A7DE8

Prefeitura Municipal de Santo Amaro

PQ 9A	34	Rua A, s/n, Sacramento, Santo Amaro/BA	Não tem	Não Tem	350,15	81,85	Proprietário antigo: Ocupante de lote será identificado posteriormente. Ocupante atual não identificado; futuro(a) proprietário(a) será oportunamente citado na matrícula quando do envio de lista complementar de beneficiário(a).	RS ()	REURB-S	não foi outorgado direito
PQ 9A	35	Rua B, s/n, Sacramento, Santo Amaro/BA	Não Tem	Não Tem	161,58	64,70	Gegiane dos Anjos Lopes, brasileiro(a), solteiro(a), Não informado, CPF 084.714.655-31, residência e domicílio em	RS ()	REURB-S	Legitimação Fundiária - Propriedade de Unidade Autônoma
PQ 9A	36	Rua B, s/n, Sacramento, Santo Amaro/BA	Não tem	Não Tem	179,30	70,51	Raimundo Roque da Purificação Sancho, brasileiro(a), Não informado, CPF 896.836.095-20, casado(a) sob o regime de comunhão parcial de bens, desde 02/12/2021, com Inara Teixeira dos Santos, brasileiro(a), Não informado, CPF 064.941.445-43, residentes e domiciliados em	RS ()	REURB-S	Legitimação Fundiária
PQ 9A	37	Rua B, s/n, Sacramento, Santo Amaro/BA	Não tem	Não Tem	180,34	57,17	Maria Lopes de Jesus, brasileiro(a), Não informado, CPF 075.509.915-02, residência e domicílio em	RS ()	REURB-S	Legitimação Fundiária - Propriedade Autônoma em Condomínio Urbano Simples
PQ 9A	38	Rua Q, s/n, Sacramento, Santo Amaro/BA	Não tem	Não Tem	120,87	52,33	Ana Paula de Jesus Evangelista, brasileiro(a), solteiro(a), Não informado, CPF 047.090.375-90, residência e domicílio em	RS ()	REURB-S	Legitimação Fundiária

Praça Purificação | S/N | Centro | Santo Amaro-Ba

www.pmsantoamaro.ba.ipmbrasil.org.br/

Este documento foi assinado digitalmente por SERASA Experian
EC3D2991566A0D2208C65CF1C42A7DE8

Prefeitura Municipal de Santo Amaro

PQ 9A	39	Rua A, s/n, Sacramento, Santo Amaro/BA	Não tem	Não Tem	277,34	67,95	Evanildo dos Santos Pereira, brasileiro(a), solteiro(a), Não informado, CPF 035.559.145-61, residência e domicílio em	R\$ (REURB-S	Legitimação Fundiária
PQ 9A	40	Rua Q, s/n, Sacramento, Santo Amaro/BA	Não tem	Não Tem	140,52	54,86	Eulálio Bispo Dias, brasileiro(a), solteiro(a), Não informado, CPF 285.680.105-63, residência e domicílio em	R\$ (REURB-S	Legitimação Fundiária
PQ 9A	41	Rua A, s/n, Sacramento, Santo Amaro/BA	Não tem	Não Tem	165,38	57,06	Maria Lúcia de França, brasileiro(a), solteiro(a), Não informado, CPF 121.730.455-04, residência e domicílio em	R\$ (REURB-S	Legitimação Fundiária
PQ 9A	42	Rua A, s/n, Sacramento, Santo Amaro/BA	Não tem	Não Tem	158,92	71,57	Proprietário antigo: Ocupante de lote será identificado posteriormente. Ocupante atual não identificado; futuro(a) proprietário(a) será oportunamente citado na matrícula quando do envio de lista complementar de beneficiário(a).	R\$ (REURB-S	não foi outorgado direito
PQ 9A	43	Rua A, s/n, Sacramento, Santo Amaro/BA	Não tem	Não Tem	124,53	49,19	Wendell de Assis Barbosa, brasileiro(a), Não informado, CPF 683.316.305-72, casado(a) sob o regime de comunhão parcial de bens, desde 07/12/1999, com Carla Santos Nunes Barbosa, brasileiro(a), Não informado, CPF 928.305.285-49, residentes e domiciliados em	R\$ (REURB-S	Legitimação Fundiária

Praça Purificação | S/N | Centro | Santo Amaro-Ba

www.pmsantoamaro.ba.ipmbrasil.org.br/

Este documento foi assinado digitalmente por SERASA Experian
EC3D2991566A0D2208C65CF1C42A7DE8

Prefeitura Municipal de Santo Amaro

PQ 9A	44	Rua A, s/n, Sacramento, Santo Amaro/BA	Não tem	Não Tem	148,46	56,88	Gildete Borges Gomes, brasileiro(a), Não informado, CPF 614.322.025-53, casado(a) sob o regime de comunhão parcial de bens, desde 31/01/1991, com Edilson de Lima Gomes, brasileiro(a), Não informado, CPF 412.308.505-97, residentes e domiciliados em	R\$ (REURB-S	Legitimação Fundiária
PQ 9A	45	1º Travessa Manoel da Silva, s/n, Sacramento, Santo Amaro/BA	Não tem	Não Tem	69,26	36,60	Lázaro do Carmo Santiago, brasileiro(a), Não informado, CPF 511.749.015-00, casado(a) sob o regime de comunhão parcial de bens, desde 09/02/1996, com Crisandalva Souza Santiago, brasileiro(a), Não informado, CPF 671.021.405-25, residentes e domiciliados em	R\$ (REURB-S	Legitimação Fundiária - Propriedade Autônoma em Condomínio Urbano Simples
PQ 9A	46	1º Travessa Manoel da Silva, s/n, Sacramento, Santo Amaro/BA	Não tem	Não Tem	110,01	43,00	Nivaldo de Oliveira Macêdo, brasileiro(a), solteiro(a), Não informado, CPF 803.467.825-20, convivente em união estável com Margaret Cruz da Silva, brasileiro(a), Não informado, solteiro(a), CPF 001.615.175-52, residentes e domiciliados em	R\$ (REURB-S	Legitimação Fundiária
PQ 9A	47	1º Travessa Manoel da Silva, s/n, Sacramento, Santo Amaro/BA	Não Tem	Não Tem	130,09	55,97	Antonia do Nascimento, brasileiro(a), solteiro(a), Não informado, CPF 409.095.735-49, residência e domicílio em	R\$ (REURB-S	Legitimação Fundiária - Propriedade de Unidade Autônoma
PQ 9A	48	1º Travessa Manoel da Silva, s/n, Sacramento, Santo Amaro/BA	Não tem	Não Tem	95,28	52,37	Manoel Jesus dos Santos, brasileiro(a), Não informado, CPF 176.321.615-20, casado(a) sob o regime de comunhão parcial de bens, desde 08/10/2015, com Luiza Maria Santos dos Reis Jesus, brasileiro(a), Não informado, CPF 246.732.935-68, residentes e domiciliados em	R\$ (REURB-S	Legitimação Fundiária

Praça Purificação | S/N | Centro | Santo Amaro-Ba

www.pmsantoamaro.ba.ipmbrasil.org.br/

Este documento foi assinado digitalmente por SERASA Experian
EC3D2991566A0D2208C65CF1C42A7DE8

Prefeitura Municipal de Santo Amaro

PQ 9A	49	1º Travessa Manoel da Silva, s/n, Sacramento, Santo Amaro/BA	Não tem	Não Tem	92,99	52,03	José Messias Evangelista Conceição, brasileiro(a), Não informado, CPF 976.225.675-15, casado(a) sob o regime de comunhão parcial de bens, desde 03/09/2009, com Adriana da Silva Conceição, brasileiro(a), Não informado, CPF 043866775-18, residentes e domiciliados em	R\$ (REURB-S	Legitimação Fundiária
PQ 9A	50	1º Travessa Manoel da Silva, s/n, Sacramento, Santo Amaro/BA	Não tem	Não Tem	98,66	51,75	Erico Xavier dos Santos, brasileiro(a), solteiro(a), Não informado, CPF 643.782.843-53, residência e domicílio em	R\$ (REURB-S	Legitimação Fundiária
PQ 9A	51	1º Travessa Manoel da Silva, s/n, Sacramento, Santo Amaro/BA	Não tem	Não Tem	118,66	52,82	Maria da Glória Neves Sacramento, brasileiro(a), solteiro(a), Não informado, CPF 226.710.135-15, residência e domicílio em	R\$ (REURB-S	Legitimação Fundiária - Propriedade Autônoma em Condomínio Urbano Simples
PQ 9A	52	1º Travessa Manoel da Silva, s/n, Sacramento, Santo Amaro/BA	Não tem	Não Tem	129,70	52,80	Everaldo Souza, brasileiro(a), Não informado, CPF 316.003.015-68, casado(a) sob o regime de comunhão parcial de bens, desde 05/05/200, com Aparecida Maria Bitencourt Souza, brasileiro(a), Não informado, CPF 45089505-00, residentes e domiciliados em	R\$ (REURB-S	Legitimação Fundiária - Propriedade Autônoma em Condomínio Urbano Simples
PQ 9A	53	1º Travessa Manoel da Silva, s/n, Sacramento, Santo Amaro/BA	Não tem	Não Tem	121,39	51,05	Lucilene Sena do Sacramento, brasileiro(a), Não informado, CPF 910.016.255-87, casado(a) sob o regime de comunhão parcial de bens, desde 31/10/1996, com Juciney do Sacramento, brasileiro(a), Não informado, CPF 650.453.785-20, residentes e domiciliados em	R\$ (REURB-S	Legitimação Fundiária

Praça Purificação | S/N | Centro | Santo Amaro-Ba

www.pmsantoamaro.ba.ipmbrasil.org.br/

Este documento foi assinado digitalmente por SERASA Experian
EC3D2991566A0D2208C65CF1C42A7DE8

Prefeitura Municipal de Santo Amaro

PQ 9A	54	1º Travessa Manoel da Silva, s/n, Sacramento, Santo Amaro/BA	Não tem	Não Tem	123,24	51,05	Maria Candida da Cruz Souza, brasileiro(a), solteiro(a), Não informado, CPF 499.337.875-00, residência e domicílio em	R\$ ()	REURB-S	Legitimação Fundiária
PQ 9A	55	1º Travessa Manoel da Silva, s/n, Sacramento, Santo Amaro/BA	Não tem	Não Tem	174,35	71,59	Valneide Santos da Conceição, brasileiro(a), Não informado, CPF 892.921.895-49, casado(a) sob o regime de comunhão parcial de bens, desde 29/03/2019, com Gerson Alves, brasileiro(a), Não informado, CPF 627.234.055-91, residentes e domiciliados em	R\$ ()	REURB-S	Legitimação Fundiária
PQ 9A	56	1º Travessa Manoel da Silva, s/n, Sacramento, Santo Amaro/BA	Não tem	Não Tem	150,45	53,08	Caetano Raimundo da Costa de Jesus, brasileiro(a), Não informado, CPF 076.091.835-04, casado(a) sob o regime de comunhão parcial de bens, desde 27/01/1977, com Olga Neri de Jesus, brasileiro(a), Não informado, CPF 121748405-10, residentes e domiciliados em	R\$ ()	REURB-S	Legitimação Fundiária
PQ 9A	57	Rua B, s/n, Sacramento, Santo Amaro/BA	Não tem	Não Tem	104,87	46,03	Lenira da Silva Bispo, brasileiro(a), viúvo(a), Não informado, CPF 599.856.585-15, residência e domicílio em	R\$ ()	REURB-S	Legitimação Fundiária
PQ 9A	58	Rua B, s/n, Sacramento, Santo Amaro/BA	Não tem	Não Tem	58,60	38,63	Edvaldo Sacramento Ferreira, brasileiro(a), divorciado(a), Não informado, CPF 392.561.895-34, residência e domicílio em	R\$ ()	REURB-S	Legitimação Fundiária

Praça Purificação | S/N | Centro | Santo Amaro-Ba

www.pmsantoamaro.ba.ipmbrasil.org.br/

Este documento foi assinado digitalmente por SERASA Experian
EC3D2991566A0D2208C65CF1C42A7DE8

Prefeitura Municipal de Santo Amaro

PQ 9A	59	Rua B, s/n, Sacramento, Santo Amaro/BA	Não Tem	Não Tem	120,79	45,84	José das Dores de Jesus, brasileiro(a), Não informado, CPF 264.366.205-91, casado(a) sob o regime de comunhão parcial de bens, desde 03/09/2009, com Nubia Conceição de Jesus, brasileiro(a), Não informado, CPF 627.226.895-53, residentes e domiciliados em	R\$ ()	REURB-S	Legitimação Fundiária - Propriedade de Unidade Autônoma
PQ 9A	60	Rua B, s/n, Sacramento, Santo Amaro/BA	Não Tem	Não Tem	123,38	53,77	Proprietário antigo: Ocupante de lote será identificado posteriormente. Ocupante atual não identificado; futuro(a) proprietário(a) será oportunamente citado na matrícula quando do envio de lista complementar de beneficiário(a).	R\$ ()	REURB-S	não foi outorgado direito
PQ 9A	61	Rua B, s/n, Sacramento, Santo Amaro/BA	Não tem	Não Tem	75,14	43,33	Alexandrina Matos Porto, brasileiro(a), viúvo(a), Não informado, CPF 650.488.305-04, residência e domicílio em	R\$ ()	REURB-S	Legitimação Fundiária
PQ 9A	62	Rua B, s/n, Sacramento, Santo Amaro/BA	Não tem	Não Tem	142,94	59,24	Proprietário antigo: Ocupante de lote será identificado posteriormente. Ocupante atual não identificado; futuro(a) proprietário(a) será oportunamente citado na matrícula quando do envio de lista complementar de beneficiário(a).	R\$ ()	REURB-S	não foi outorgado direito
PQ 9A	63	Rua B, s/n, Sacramento, Santo Amaro/BA	Não tem	Não Tem	128,40	54,41	José da Silva, brasileiro(a), solteiro(a), Não informado, CPF 288.035.745-49, residência e domicílio em	R\$ ()	REURB-S	Legitimação Fundiária

Praça Purificação | S/N | Centro | Santo Amaro-Ba

www.pmsantoamaro.ba.ipmbrasil.org.br/

Este documento foi assinado digitalmente por SERASA Experian
EC3D2991566A0D2208C65CF1C42A7DE8

Prefeitura Municipal de Santo Amaro

PQ 9A	64	Rua Q, s/n, Sacramento, Santo Amaro/BA	Não tem	Não Tem	158,99	59,26	Januário de Oliveira Pereira, brasileiro(a), solteiro(a), Não informado, CPF 464.895.095-04, residência e domicílio em	R\$ (REURB-S	Legitimação Fundiária
PQ 9A	Area Remanecente 01	Rua A, s/n, Sacramento, Santo Amaro/BA	Não tem	Não Tem	1.461,75	351,01	Proprietário antigo: Ocupante de lote será identificado posteriormente. Ocupante atual não identificado; futuro(a) proprietário(a) será oportunamente citado na matrícula quando do envio de lista complementar de beneficiário(a).	R\$ (REURB-S	não foi outorgado direito
PQ 9A	Area Remanecente 02	Rua Q, s/n, Sacramento, Santo Amaro/BA	Não tem	Não Tem	551,70	109,37	Claudia Cristina Ferreira Lima, brasileiro(a), Não informado, CPF 778.672.465-68, casado(a) sob o regime de comunhão parcial de bens, desde 20/10/2011, com Jose Antonio da Trindade Lima, brasileiro(a). Não informado, CPF 363.387.095-60, residentes e domiciliados em	R\$ (REURB-S	Legitimação Fundiária
PQ 9A	Area Remanecente 03	Rua A, s/n, Sacramento, Santo Amaro/BA	Não tem	Não Tem	123,72	47,26	Thais dos Santos Silva, brasileiro(a), solteiro(a), Não informado, CPF 029.711.325-95, residência e domicílio em	R\$ (REURB-S	Legitimação Fundiária - Propriedade de Unidade Autônoma
PQ 9A	Area Remanecente 04	Rua B, s/n, Sacramento, Santo Amaro/BA	Não tem	Não Tem	821,38	138,96	Zenaide Silva dos Santos, brasileiro(a), Não informado, CPF 599.834.775-72, casado(a) sob o regime de comunhão parcial de bens, desde 29/03/2019, com José Antônio Ventura dos Santos, brasileiro(a), Não informado, CPF 627.275.675-52, residentes e domiciliados em	R\$ (REURB-S	Legitimação Fundiária

Praça Purificação | S/N | Centro | Santo Amaro-Ba

www.pmsantoamaro.ba.ipmbrasil.org.br/

Este documento foi assinado digitalmente por SERASA Experian
EC3D2991566A0D2208C65CF1C42A7DE8

Prefeitura Municipal de Santo Amaro

PQ 9B	01	2º Travessa Manoel Marques da Silva, s/n, Sacramento, Santo Amaro/BA	Não tem	Não Tem	120,18	53,83	Proprietário antigo: Ocupante de lote será identificado posteriormente. Ocupante atual não identificado; futuro(a) proprietário(a) será oportunamente citado na matrícula quando do envio de lista complementar de beneficiário(a).	R\$ ()	REURB-S	não foi outorgado direito
PQ 9B	02	2º Travessa Manoel Marques da Silva, s/n, Sacramento, Santo Amaro/BA	Não tem	Não Tem	125,42	56,84	José Roque de Jesus, brasileiro(a), solteiro(a), Não informado, CPF 264.365.825-68, convivente em união estável com Maria Valmiria Bispo, brasileiro(a), Não informado, convivente em união estável, CPF 905.264.305-91, residentes e domiciliados em	R\$ ()	REURB-S	Legitimação Fundiária
PQ 9B	03	2º Travessa Manoel Marques da Silva, s/n, Sacramento, Santo Amaro/BA	Não tem	Não Tem	119,42	53,71	Proprietário antigo: Ocupante de lote será identificado posteriormente. Ocupante atual não identificado; futuro(a) proprietário(a) será oportunamente citado na matrícula quando do envio de lista complementar de beneficiário(a).	R\$ ()	REURB-S	não foi outorgado direito
PQ 9B	04	2º Travessa Manoel Marques da Silva, s/n, Sacramento, Santo Amaro/BA	Não tem	Não Tem	89,17	48,38	Edlene dos Santos Silva, brasileiro(a), solteiro(a), Não informado, CPF 018.227.675-98, residência e domicílio em	R\$ ()	REURB-S	Legitimação Fundiária
PQ 9B	05	2º Travessa Manoel Marques da Silva, s/n, Sacramento, Santo Amaro/BA	Não tem	Não Tem	77,78	45,14	Antonieta Almeida de Jesus, brasileiro(a), viúvo(a), Não informado, CPF 903.307.815-53, residência e domicílio em	R\$ ()	REURB-S	Legitimação Fundiária

Praça Purificação | S/N | Centro | Santo Amaro-Ba

www.pmsantoamaro.ba.ipmbrasil.org.br/

Este documento foi assinado digitalmente por SERASA Experian
EC3D2991566A0D2208C65CF1C42A7DE8

Prefeitura Municipal de Santo Amaro

PQ 9B	06	2º Travessa Manoel Marques da Silva, s/n, Sacramento, Santo Amaro/BA	Não tem	Não Tem	82,00	43,09	Proprietário antigo: Ocupante de lote será identificado posteriormente. Ocupante atual não identificado; futuro(a) proprietário(a) será oportunamente citado na matrícula quando do envio de lista complementar de beneficiário(a).	R\$ ()	REURB-S	não foi outorgado direito
PQ 9B	07	2º Travessa Manoel Marques da Silva, s/n, Sacramento, Santo Amaro/BA	Não tem	Não Tem	77,01	37,74	Noélia de Carvalho Guimarães, brasileiro(a), Não informado, CPF 315.979.205-66, casado(a) sob o regime de comunhão parcial de bens, desde , com Antonio Carlos Ferreira Guimarães, brasileiro(a), Não informado, CPF 160.234.555-49, residentes e domiciliados em	R\$ ()	REURB-S	Legitimação Fundiária
PQ 9B	08	2º Travessa Manoel Marques da Silva, s/n, Sacramento, Santo Amaro/BA	Não tem	Não Tem	39,27	28,52	Proprietário antigo: Ocupante de lote será identificado posteriormente. Ocupante atual não identificado; futuro(a) proprietário(a) será oportunamente citado na matrícula quando do envio de lista complementar de beneficiário(a).	R\$ ()	REURB-S	não foi outorgado direito
PQ 9B	09	2º Travessa Manoel Marques da Silva, s/n, Sacramento, Santo Amaro/BA	Não tem	Não Tem	68,64	42,53	Marlene Santana, brasileiro(a), solteiro(a), Não informado, CPF 022.220.925-90, residência e domicílio em	R\$ ()	REURB-S	Legitimação Fundiária
PQ 9B	10	2º Travessa Manoel Marques da Silva, s/n, Sacramento, Santo Amaro/BA	Não tem	Não Tem	91,29	40,16	Mauro César de Lima Valverde, brasileiro(a), Não informado, CPF 168.591.205-25, casado(a) sob o regime de comunhão parcial de bens, desde , com Débora Raimundo Falcão Valverde, brasileiro(a), Não informado, CPF 274.543.635.04, residentes e domiciliados em	R\$ ()	REURB-S	Legitimação Fundiária

Praça Purificação | S/N | Centro | Santo Amaro-Ba

www.pmsantoamaro.ba.ipmbrasil.org.br/

Este documento foi assinado digitalmente por SERASA Experian
EC3D2991566A0D2208C65CF1C42A7DE8

Prefeitura Municipal de Santo Amaro

PQ 9B	11	2º Travessa Manoel Marques da Silva, s/n, Sacramento, Santo Amaro/BA	Não tem	Não Tem	66,78	33,53	Proprietário antigo: Ocupante de lote será identificado posteriormente. Ocupante atual não identificado; futuro(a) proprietário(a) será oportunamente citado na matrícula quando do envio de lista complementar de beneficiário(a).	R\$ ()	REURB-S	não foi outorgado direito
PQ 9B	12	2º Travessa Manoel Marques da Silva, s/n, Sacramento, Santo Amaro/BA	Não tem	Não Tem	163,96	56,42	Proprietário antigo: Ocupante de lote será identificado posteriormente. Ocupante atual não identificado; futuro(a) proprietário(a) será oportunamente citado na matrícula quando do envio de lista complementar de beneficiário(a).	R\$ ()	REURB-S	não foi outorgado direito
PQ 9B	13	2º Travessa Manoel Marques da Silva, s/n, Sacramento, Santo Amaro/BA	Não tem	Não Tem	164,50	57,84	Heloisa de Carvalho Chagas, brasileiro(a), viúvo(a), Não informado, CPF 216.864.405-53, residência e domicílio em	R\$ ()	REURB-S	Legitimação Fundiária
PQ 9B	14	1º Travessa Manoel Marques da Silva, s/n, Sacramento, Santo Amaro/BA	Não tem	Não Tem	45,76	27,19	Cristiane da Luz Reis, brasileiro(a), solteiro(a), Não informado, CPF 028.507.975-10, residência e domicílio em	R\$ ()	REURB-S	Legitimação Fundiária
PQ 9B	15	1º Travessa Manoel Marques da Silva, s/n, Sacramento, Santo Amaro/BA	Não tem	Não Tem	94,98	41,06	Proprietário antigo: Ocupante de lote será identificado posteriormente. Ocupante atual não identificado; futuro(a) proprietário(a) será oportunamente citado na matrícula quando do envio de lista complementar de beneficiário(a).	R\$ ()	REURB-S	não foi outorgado direito

Praça Purificação | S/N | Centro | Santo Amaro-Ba

www.pmsantoamaro.ba.ipmbrasil.org.br/

Este documento foi assinado digitalmente por SERASA Experian
EC3D2991566A0D2208C65CF1C42A7DE8

Prefeitura Municipal de Santo Amaro

PQ 9B	16	1º Travessa Manoel Marques da Silva, s/n, Sacramento, Santo Amaro/BA	Não tem	Não Tem	82,47	37,64	Videval Bernardo da Silva Junior, brasileiro(a), Não informado, CPF 003.888.735-88, casado(a) sob o regime de comunhão parcial de bens, desde 29/10/2008, com Rosana Célia Souza Silva, brasileiro(a), Não informado, CPF 004.986.205-73, residentes e domiciliados em	R\$ (REURB-S	Legitimação Fundiária
PQ 9B	17	1º Travessa Manoel Marques da Silva, s/n, Sacramento, Santo Amaro/BA	Não tem	Não Tem	83,09	38,94	Trindade dos Santos de Souza Paz, brasileiro(a), viúvo(a), Não informado, CPF 192.774.825-91, residência e domicílio em	R\$ (REURB-S	Legitimação Fundiária
PQ 9B	18	1º Travessa Manoel Marques da Silva, s/n, Sacramento, Santo Amaro/BA	Não tem	Não Tem	124,00	50,05	Proprietário antigo: Ocupante de lote será identificado posteriormente. Ocupante atual não identificado; futuro(a) proprietário(a) será oportunamente citado na matrícula quando do envio de lista complementar de beneficiário(a).	R\$ (REURB-S	não foi outorgado direito
PQ 9B	19	1º Travessa Manoel Marques da Silva, s/n, Sacramento, Santo Amaro/BA	Não tem	Não Tem	109,62	47,94	Wilson Albertino de Jesus Silva, brasileiro(a), Não informado, CPF 184.056.065-72, casado(a) sob o regime de comunhão parcial de bens, desde 25/12/1976, com Janete Gomes Silva, brasileiro(a), Não informado, CPF 296.137.605-04, residentes e domiciliados em	R\$ (REURB-S	Legitimação Fundiária
PQ 9B	20	1º Travessa Manoel Marques da Silva, s/n, Sacramento, Santo Amaro/BA	Não tem	Não Tem	131,83	51,61	Augusto José dos Santos, brasileiro(a), Não informado, CPF 050.468.745-04, casado(a) sob o regime de comunhão parcial de bens, desde 02/08/1973, com Cecília Muniz dos Santos, brasileiro(a), Não informado, CPF 408.908.485-72, residentes e domiciliados em	R\$ (REURB-S	Legitimação Fundiária

Praça Purificação | S/N | Centro | Santo Amaro-Ba

www.pmsantoamaro.ba.ipmbrasil.org.br/

Este documento foi assinado digitalmente por SERASA Experian
EC3D2991566A0D2208C65CF1C42A7DE8

Prefeitura Municipal de Santo Amaro

PQ 9B	21	1º Travessa Manoel Marques da Silva, s/n, Sacramento, Santo Amaro/BA	Não tem	Não Tem	272,38	66,64	Aline do Carmo Santos Silva, brasileiro(a), Não informado, CPF 069.523.335.17, casado(a) sob o regime de comunhão parcial de bens, desde, com Leandro Gomes Lopes da Silva, brasileiro(a), Não informado, CPF 003.964.815-07, residentes e domiciliados em	R\$ ()	REURB-S	Legitimação Fundiária
PQ A	99	Rua Do Alecrim, 35A, Sacramento, Santo Amaro/BA	Não Tem	Não Tem	78,12	42,66	Proprietário antigo: Ocupante de lote será identificado posteriormente. Ocupante atual não identificado; futuro(a) proprietário(a) será oportunamente citado na matrícula quando do envio de lista complementar de beneficiário(a).	R\$ ()	REURB-S	não foi outorgado direito
PQ D	43	Avenida Botafogo, 49, Sacramento, Santo Amaro/BA	Não tem	Não Tem	115,35	58,58	Mercia Pereira Dantas Bitencourt, brasileiro(a), Cozinheira, CPF 012.141.165-66, casado(a) sob o regime de comunhão parcial de bens, desde 03/09/2016, com José Raimundo Bitencourt, brasileiro(a), pedreiro, CPF 499.319.385-87, residentes e domiciliados em	R\$ ()	REURB-S	Legitimação Fundiária - Propriedade de Unidade Autônoma
PQ D	56	Travessa do Botafogo, 2A, 1 andar, Sacramento, Santo Amaro/BA	Não tem	Não Tem	93,85	57,59	Proprietário antigo: Ocupante de lote será identificado posteriormente. Ocupante atual não identificado; futuro(a) proprietário(a) será oportunamente citado na matrícula quando do envio de lista complementar de beneficiário(a).	R\$ ()	REURB-S	não foi outorgado direito
PQ E	17	Travessa Botafogo, s/n, Sacramento, Santo Amaro/BA	Não tem	Não Tem	140,51	58,59	Luis Carlos Nascimento Pereira, brasileiro(a), solteiro(a), Não informado, CPF 187.930.455-49, residência e domicílio em	R\$ ()	REURB-S	Legitimação Fundiária - Propriedade Autônoma em Condomínio Urbano Simples

Praça Purificação | S/N | Centro | Santo Amaro-Ba

www.pmsantoamaro.ba.ipmbrasil.org.br/

Este documento foi assinado digitalmente por SERASA Experian
EC3D2991566A0D2208C65CF1C42A7DE8

Prefeitura Municipal de Santo Amaro

PQ E	74	Avenida Botafogo, s/n, Sacramento, Santo Amaro/BA	Não Tem	Não Tem	60,25	48,39	Proprietário antigo: Ocupante de lote será identificado posteriormente. Ocupante atual não identificado; futuro(a) proprietário(a) será oportunamente citado na matrícula quando do envio de lista complementar de beneficiário(a).	R\$ ()	REURB-S	não foi outorgado direito
PQ F		Fazenda Canabrava, 29, Sacramento, Santo Amaro/BA	Não tem	Não Tem	126,11	48,62	Proprietário antigo: Ocupante de lote será identificado posteriormente. Ocupante atual não identificado; futuro(a) proprietário(a) será oportunamente citado na matrícula quando do envio de lista complementar de beneficiário(a).	R\$ ()	REURB-S	não foi outorgado direito
PQ S	01	Rua E, s/n, Sacramento, Santo Amaro/BA	Não tem	Não Tem	130,17	47,88	Proprietário antigo: Ocupante de lote será identificado posteriormente. Ocupante atual não identificado; futuro(a) proprietário(a) será oportunamente citado na matrícula quando do envio de lista complementar de beneficiário(a).	R\$ ()	REURB-S	não foi outorgado direito
PQ S	02	Rua E, s/n, Sacramento, Santo Amaro/BA	Não tem	Não Tem	89,26	41,48	Proprietário antigo: Ocupante de lote será identificado posteriormente. Ocupante atual não identificado; futuro(a) proprietário(a) será oportunamente citado na matrícula quando do envio de lista complementar de beneficiário(a).	R\$ ()	REURB-S	não foi outorgado direito
PQ S	03	Rua E, s/n, Sacramento, Santo Amaro/BA	Não tem	Não Tem	89,54	43,92	Proprietário antigo: Ocupante de lote será identificado posteriormente. Ocupante atual não identificado; futuro(a) proprietário(a) será oportunamente citado na matrícula quando do envio de lista complementar de beneficiário(a).	R\$ ()	REURB-S	não foi outorgado direito

Praça Purificação | S/N | Centro | Santo Amaro-Ba

www.pmsantoamaro.ba.ipmbrasil.org.br/

Este documento foi assinado digitalmente por SERASA Experian
EC3D2991566A0D2208C65CF1C42A7DE8

Prefeitura Municipal de Santo Amaro

PQ S	04	Rua D, s/n, Sacramento, Santo Amaro/BA	Não tem	Não Tem	78,45	37,70	Proprietário antigo: Ocupante de lote será identificado posteriormente. Ocupante atual não identificado; futuro(a) proprietário(a) será oportunamente citado na matrícula quando do envio de lista complementar de beneficiário(a).	R\$ ()	REURB-S	não foi outorgado direito
PQ S	05	Rua D, s/n, Sacramento, Santo Amaro/BA	Não tem	Não Tem	78,45	37,70	Proprietário antigo: Ocupante de lote será identificado posteriormente. Ocupante atual não identificado; futuro(a) proprietário(a) será oportunamente citado na matrícula quando do envio de lista complementar de beneficiário(a).	R\$ ()	REURB-S	não foi outorgado direito
PQ S	06	Rua E, s/n, Sacramento, Santo Amaro/BA	Não tem	Não Tem	1.471,25	167,48	Proprietário antigo: Ocupante de lote será identificado posteriormente. Ocupante atual não identificado; futuro(a) proprietário(a) será oportunamente citado na matrícula quando do envio de lista complementar de beneficiário(a).	R\$ ()	REURB-S	não foi outorgado direito
PQ S	07	Rua E, s/n, Sacramento, Santo Amaro/BA	Não tem	Não Tem	2.863,89	262,22	Proprietário antigo: Ocupante de lote será identificado posteriormente. Ocupante atual não identificado; futuro(a) proprietário(a) será oportunamente citado na matrícula quando do envio de lista complementar de beneficiário(a).	R\$ ()	REURB-S	não foi outorgado direito

Praça Purificação | S/N | Centro | Santo Amaro-Ba

www.pmsantoamaro.ba.ipmbrasil.org.br/

Este documento foi assinado digitalmente por SERASA Experian
EC3D2991566A0D2208C65CF1C42A7DE8

Prefeitura Municipal de Santo Amaro



**PREFEITURA MUNICIPAL
DE SANTO AMARO**
CNPJ.: 14.222.566/0001-72
PRAÇA DA PURIFICAÇÃO, S/N
SANTO AMARO - BAHIA



Por fim, **CERTIFICO**, para os devidos fins do registro imobiliário, a emissão (em duas vias de igual valor e teor) da presente **CERTIDÃO DE REGULARIZAÇÃO FUNDIÁRIA** como instrumento administrativo Municipal de aprovação da regularização fundiária da Etapa 1 do Núcleo Urbano Regularizado Sacramento, localizado no bairro de mesmo nome no Município de Santo Amaro, Bahia, com exceção das unidades localizadas em área de risco e área de proteção permanente (APP), correspondente à Etapa 2 da reurb, pendente de estudo técnico de área de risco e ambiental, enquadrado como reurb S, com infraestrutura essencial implantada, sem incidência de compensações urbanísticas, edificações ou ambientais ou outras obras e serviços a serem executados.

Santo Amaro, 22 de julho de 2024.

ALESSANDRA GOMES REIS E
SILVA DO CARMO:88114104520

Assinado de forma digital por ALESSANDRA
GOMES REIS E SILVA DO
CARMO:88114104520
Dados: 2024.08.13 11:16:20 -03'00'

Alessandra Gomes Reis e Silva do Carmo

Prefeita

AMARO 1822

Praça Purificação | S/N | Centro | Santo Amaro-Ba

www.pmsantoamaro.ba.ipmbrasil.org.br/

Este documento foi assinado digitalmente por SERASA Experian
EC3D2991566A0D2208C65CF1C42A7DE8