



# Diário Oficial do **Município**

**Prefeitura Municipal de Uauá**

terça-feira, 2 de dezembro de 2025

Ano XIII - Edição nº 02518 | Caderno 1

## **Prefeitura Municipal de Uauá publica**



Praça Praça Belarmino José Rodrigues | S/N | Centro | Uauá-Ba

[www.pmuaua.ba.ipmbrasil.org.br](http://www.pmuaua.ba.ipmbrasil.org.br)

Este documento foi assinado digitalmente por SERASA Experian  
C6B06FFBBF184CB936E40C851EA754EE

# Prefeitura Municipal de Uauá

## SUMÁRIO

- PUBLICAÇÃO - TÍTULOS DE RECONHECIMENTO DE DOMÍNIO
- PUBLICAÇÃO - TÍTULOS DE RECONHECIMENTO DE DOMÍNIO
- DECRETO Nº 1.979 DE 02 DE DEZEMBRO DE 2025 DISPÕE SOBRE A REFORMULAÇÃO, NO ÂMBITO DO MUNICÍPIO DE UAUÁ, DO SISTEMA NACIONAL DE SEGURANÇA ALIMENTAR E NUTRICIONAL E DA CÂMARA MUNICIPAL INTERSETORIAL DE SEGURANÇA ALIMENTAR E NUTRICIONAL.
- PEDIDO DE PROPOSTAS ADICIONAIS - DISPENSA Nº 091-2025.

# Prefeitura Municipal de Uauá

Outros



## ESTADO DA BAHIA PREFEITURA MUNICIPAL DE UAUÁ GABINETE DO PREFEITO

### CERTIDÃO DE REGULARIZAÇÃO FUNDIÁRIA – CRF

#### TÍTULO Nº 0078/2025

O Chefe do Poder Executivo Municipal, **Marcos Henrique Lobo Rosa**, tendo em vista os dispositivos da Lei Municipal nº 651/2022, da Lei Federal nº 13.465/2017 e considerando o que consta do Processo Administrativo de Regularização Fundiária Urbana - REURB nº 0078/2025, tramitado no rito do artigo nº 69, da referida Lei nº 13.465/2017, **APROVA** a regularização fundiária descrita, classificada na modalidade **REURB-E**, e **OUTORGA** a **JEOVÁ DE SANTANA ALMEIDA**, brasileiro, maior, capaz, viúvo, empresário, RG nº 29600218 SSP/SP, inscrito no CPF sob o nº 639.150.655-87, filho de Damião Cardoso de Almeida e Domingas Maria de Santana, residente na Rua Francisco Borges Rodrigues, nº 145, Centro, município de Uauá, estado da Bahia, a **PROPRIEDADE**, por meio da **Legitimação Fundiária**, da unidade imobiliária localizada em Av. Projetada, nº 165, Alto do Tanque Velho, cidade de Uauá, estado da Bahia, medindo 220,00 m<sup>2</sup> (duzentos e vinte metros quadrados), sendo 10,00 m (dez metros) de frente; 10,00 m (dez metros) de fundo; 22,00 m (vinte e dois metros) na lateral direita; e 22,00 m (vinte e dois metros) na lateral esquerda; no valor de R\$ 18.400,00 (dezoito mil e quatrocentos reais); com coordenadas geodésicas: Latitude 9°50'42.92" S e Longitude 39°28'36.97" W; com limites e confrontações seguintes: Frente: Via pública - Avenida Projetada; Lateral Direita: Imóvel sem inscrição no cadastro imobiliário municipal, localizado em Avenida Projetada, s/n, Alto do Tanque Velho, de posse de Manoel Barbosa da Silva; Lateral Esquerda / Fundo: Imóvel sem inscrição no cadastro imobiliário municipal, localizado em Avenida Projetada, s/n, Alto do Tanque Velho, de posse de Hermenegildo Alves da Silva; cuja descrição do perímetro é a que segue: Imóvel localizado na Avenida Projetada, nº 165, Alto do Tanque Velho, referenciado ao meridiano central 39°WGr, medindo 10,00 m de frente, 10,00 m de fundo, 22,00 m pelo lado direito e 22,00 m pelo lado esquerdo. Inicia-se a descrição deste perímetro no ponto P01, de coordenadas N 8.911.644,69 m e E 447.685,836 m. Deste, segue confrontando com imóvel de posse de Hermenegildo Alves da Silva, sem inscrição no cadastro imobiliário municipal, localizado na Avenida Projetada, s/n, Alto do Tanque Velho, com as coordenadas Latitude 9°50'43.32"S e Longitude 39°28'37.78"O, com azimute de 241°39'49" e distância de 10,00 m, até o ponto P02, de coordenadas N 8.911.653,46 m e E 447.681,177 m. Deste, segue confrontando ainda com imóvel de posse de Hermenegildo Alves da Silva, sem inscrição no cadastro imobiliário municipal, localizado na Avenida Projetada, Alto do Tanque Velho, com coordenadas Latitude 9°50'42.84"S e Longitude 39°28'37.46"O, com azimute de 61°28'00" e distância de 22,00 m, até o ponto P03, de coordenadas N 8.911.663,969 m e E 447.700,504 m. Deste ponto, segue confrontando com via pública de dominialidade do Município de Uauá, denominada Avenida Projetada, Alto do Tanque Velho, com coordenadas Latitude 9°50'42.92"S e Longitude 39°28'36.97"O, com azimute de 151°56'00" e distância de 10,00 m, até o ponto P04, de coordenadas N 8.911.655,141 m e E 447.705,209 m. Por fim, segue confrontando com o imóvel de posse de Manoel Barbosa da Silva, sem inscrição no cadastro imobiliário municipal, localizado na Avenida Projetada, Alto do Tanque Velho, com coordenadas Latitude 9°50'43.33"S e Longitude 39°28'37.22"O, com azimute de 241°39'49" e distância de 22,00 m, até o ponto P01, de coordenadas N 8.911.644,69 m e E 447.685,836 m, onde teve início esta descrição. Sendo, este levantamento topográfico, de responsabilidade técnica de Diogenes Gonçalves dos Santos (Engenheiro Civil – CREA 0519113829), conforme ART em anexo ao projeto de regularização. Imóvel Inscrito no Cadastro Imobiliário Municipal sob nº 01.11.001.0165.001, com destinação urbana livre e desembaraçada de quaisquer ônus, direitos reais, gravames ou inscrições, eventualmente existentes em sua matrícula de origem, exceto quando disserem respeito ao próprio legitimado.

Uauá - Bahia, 17 de novembro de 2025.

Marcos Henrique Lobo Rosa  
Prefeito Municipal

PRAÇA BELARMINO JOSÉ RODRIGUES, CENTRO, UAUÁ – BAHIA – BRASIL - CEP:48.950-000  
<http://uaua.ba.gov.br> (74) 3673.1938 / 1707 - CNPJ.: 13.698.758/0001-97

Praça Praça Belarmino José Rodrigues | S/N | Centro | Uauá-Ba

[www.pmuaua.ba.ipmbrasil.org.br](http://www.pmuaua.ba.ipmbrasil.org.br)

Este documento foi assinado digitalmente por SERASA Experian  
31809A8C503367FB2C74E01BBE012743



# Prefeitura Municipal de Uauá



## PREFEITURA MUNICIPAL DE UAUÁ

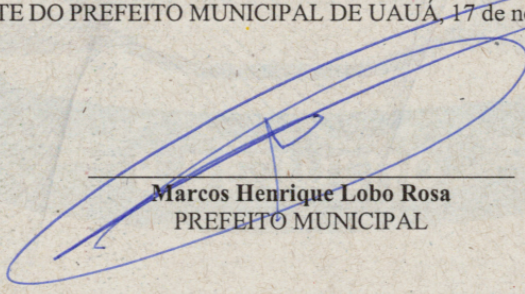
ESTADO DA BAHIA

TÍTULO Nº0078/2025

### RECONHECIMENTO DE DOMÍNIO PARTICULAR

O Chefe do Poder Executivo Municipal, Marcos Henrique Lobo Rosa, tendo em vista os dispositivos legais da Lei Municipal nº 651/2022, da Lei Federal nº 13.465/2017 e considerando o que consta do Processo Administrativo de Regularização Fundiária Urbana nº 0078/2025, APROVA a regularização fundiária descrita, classificada na modalidade REURB-E, e OUTORGA a **JEOVÁ DE SANTANA ALMEIDA**, brasileiro, maior, capaz, viúvo, empresário, RG nº 29600218 SSP/SP, inscrito no CPF sob o nº 639.150.655-87, residente na Rua Francisco Borges Rodrigues, nº 145, Centro, município de Uauá, estado da Bahia, a PROPRIEDADE, por meio da Legitimação Fundiária, da unidade imobiliária localizada em Avenida Projetada, nº 165, Alto do Tanque Velho, nesta cidade de Uauá, estado da Bahia, inscrita no Cadastro Imobiliário Municipal sob o nº 01.11.001.0165.001 e área total de 220,00 m² (duzentos e vinte metros quadrados), sendo 10,00 m (dez metros) de frente; 10,00 m (dez metros) de fundo; 22,00 m (vinte e dois metros) na lateral direita; e 22,00 m (vinte e dois metros) na lateral esquerda; no valor de R\$ 18.400,00 (dezoito mil e quatrocentos reais); com coordenadas geodésicas: Latitude: 9°50'42.92" S e Longitude: 39°28'36.97" W; com limites e confrontações seguintes: Frente: Via pública - Avenida Projetada; Lateral Direita: Imóvel sem inscrição no cadastro imobiliário municipal, localizado em Avenida Projetada, s/n, Alto do Tanque Velho, de posse de Manoel Barbosa da Silva; Lateral Esquerda / Fundo: Imóvel sem inscrição no cadastro imobiliário municipal, localizado em Avenida Projetada, s/n, Alto do Tanque Velho, de posse de Hermenegildo Alves da Silva. O imóvel constante do presente Processo será desmembrado da Matrícula nº 551, às fls. 76 do Livro 02, do Cartório de Registro de Imóveis desta Comarca de Uauá, Bahia.

GABINETE DO PREFEITO MUNICIPAL DE UAUÁ, 17 de novembro de 2025.

  
Marcos Henrique Lobo Rosa  
PREFEITO MUNICIPAL

Código de segurança: {03B87348-EBE4-482A-AEBE-B63C9D58C70B}



# Prefeitura Municipal de Uauá

**DIÓGENES GONÇALVES**

ENGENHEIRO CIVIL

CREA BA: 0519115829

## MEMORIAL DESCRITIVO

REFERENTE AO IMÓVEL LANÇADO NO CADASTRO IMOBILIÁRIO DO MUNICÍPIO SOB Nº

**01.11.001.0165.001**Requerente: **Jeová de Santana Almeida.**

CPF 639.150.655-87

**Imóvel:** Lote urbano**Endereço:** Avenida Projetada nº 165. Alto do Tanque Velho. Uauá/BA.**Área do terreno:** 220,00 m<sup>2</sup>**Perímetro:** 64,00 m**Área construída:** 00,00 m<sup>2</sup>**Data:** 20/06/2025**Coordenadas Geográficas:** latitude 9°50'42.92"S e longitude 39°28'36.97"O

### Limites e confrontantes de quem olha do Imóvel para a Rua.

**Frente (Leste):** Via pública de dominialidade do município de Uauá denominada Avenida Projetada.**Lado Direito (Sul):** Imóvel sem inscrição no cadastro imobiliário Municipal, localizado na Avenida Projetada, Bairro: Alto do tanque velho - Uauá, de posse de Manoel Barbosa da Silva.**Lado Esquerdo (Norte):** Imóvel sem inscrição no cadastro imobiliário Municipal, localizado na Avenida Projetada, Bairro: Alto do tanque velho - Uauá, de posse de Hermenegildo Alves da Silva.**Fundo (Oeste):** Imóvel sem inscrição no cadastro imobiliário Municipal, localizado na Avenida Projetada, Bairro: Alto do tanque velho - Uauá, de posse de Hermenegildo Alves da Silva.

### Descrição Do Imóvel.

Imóvel Localizado na Avenida Projetada nº 165. Alto do Tanque Velho. Uauá/BA. Referenciada ao meridiano central 39°WGr, medindo 10,0 m de frente, 10,00 m de fundo, 22,00 m de frente a fundo do lado direito e 22,00 m de frente a fundo do lado esquerdo. Inicia-se a descrição deste perímetro no ponto **P01** de coordenadas **N 8911644.69 E 447685.836**; deste segue confrontando com imóvel de posse de Hermenegildo Alves da Silva, Imóvel sem inscrição no cadastro imobiliário Municipal, localizado na Avenida Projetada, Bairro: Alto do tanque velho – Uauá, com as seguintes coordenadas: Latitude; **9°50'43.32"S** e Longitude; **39°28'37.78"O**, com azimute de 241°39,49" por uma distância de 10,00m, até o ponto **P02**, de coordenadas **N 8911653.46 E 447681.177**; deste segue confrontando com imóvel de posse de Hermenegildo Alves da Silva, Imóvel sem inscrição no cadastro imobiliário Municipal, localizado na Avenida Projetada, Bairro: Alto do tanque velho – Uauá, com as seguintes coordenadas: Latitude; **9°50'42.84"S** e Longitude; **39°28'37.46"O** com azimute de 61°28'00" por uma distância de 22,00 m, até o ponto **P03**, de coordenadas **N 8911663.969 E 447700.504**; deste segue confrontando com a Via pública de dominialidade do município de Uauá denominada

# Prefeitura Municipal de Uauá


Avenida Projetada, Bairro: Alto do tanque velho - Uauá, com as seguintes coordenadas: Latitude; **9°50'42.92"S** e Longitude; **39°28'36.97"O**, com azimute de 151°56'00" por uma distância de 10,00m, até o ponto **P04**, de coordenadas **N 8911655.141 E 447705.209**; deste segue confrontando com o imóvel de posse de Manoel Barbosa da Silva, Imóvel sem inscrição no cadastro imobiliário Municipal, localizado na Avenida Projetada, Bairro: Alto do tanque velho - Uauá, com as seguintes coordenadas; Latitude **9°50'43.33 "S** e Longitude **39°28'37.22"O**, com azimute de 241°39'49", por uma distância de 22,00 m, até o ponto **P01**, de coordenadas **N 8911644.69 E 447685.836**, onde teve início essa descrição.

Uauá-BA, 20/06/2025

*Jesva de Santana Almeida*  
JEOVA DE SANTANA ALMEIDA

CPF: 639.150.655-87

Proprietário



*Diogenes Gonçalves dos Santos*  
Eng. Civil  
CREA: 0519113829

DIóGENES GONÇALVES DOS SANTOS

Responsável técnico

CREA: Nº 0519113829

TABELIONATO DE NOTAS E PROTESTOS - COMARCA DE UAUÁ - BA - Rua Josafa Damasceno, s/n - Centro - Uauá-BA - CEP 48950-000  
Fone: (74) 999726333 - Email: cartoriojoseaueiroz@hotmail.com

Reconheço por semelhança a(s) firma(s) de JEOVA DE SANTANA ALMEIDA

Em testemunho da verdade: Jailda Da Silva Macedo, Escrevente. A etiqueta só tem validade acompanhada do QR Code. - UAUÁ - BA - 14/8/2025. Valor do Ato R\$ 6.90 Emol. R\$ 3.33 Taxa: R\$ 3.57

2112.AB210071-7  
SELO REC. SEMELHANÇA  
www.tjba.us.br/autenticidade

2112.AB210071-7

SELO REC. SEMELHANÇA

www.tjba.us.br/autenticidade

QR Code

2112.AB210071-7

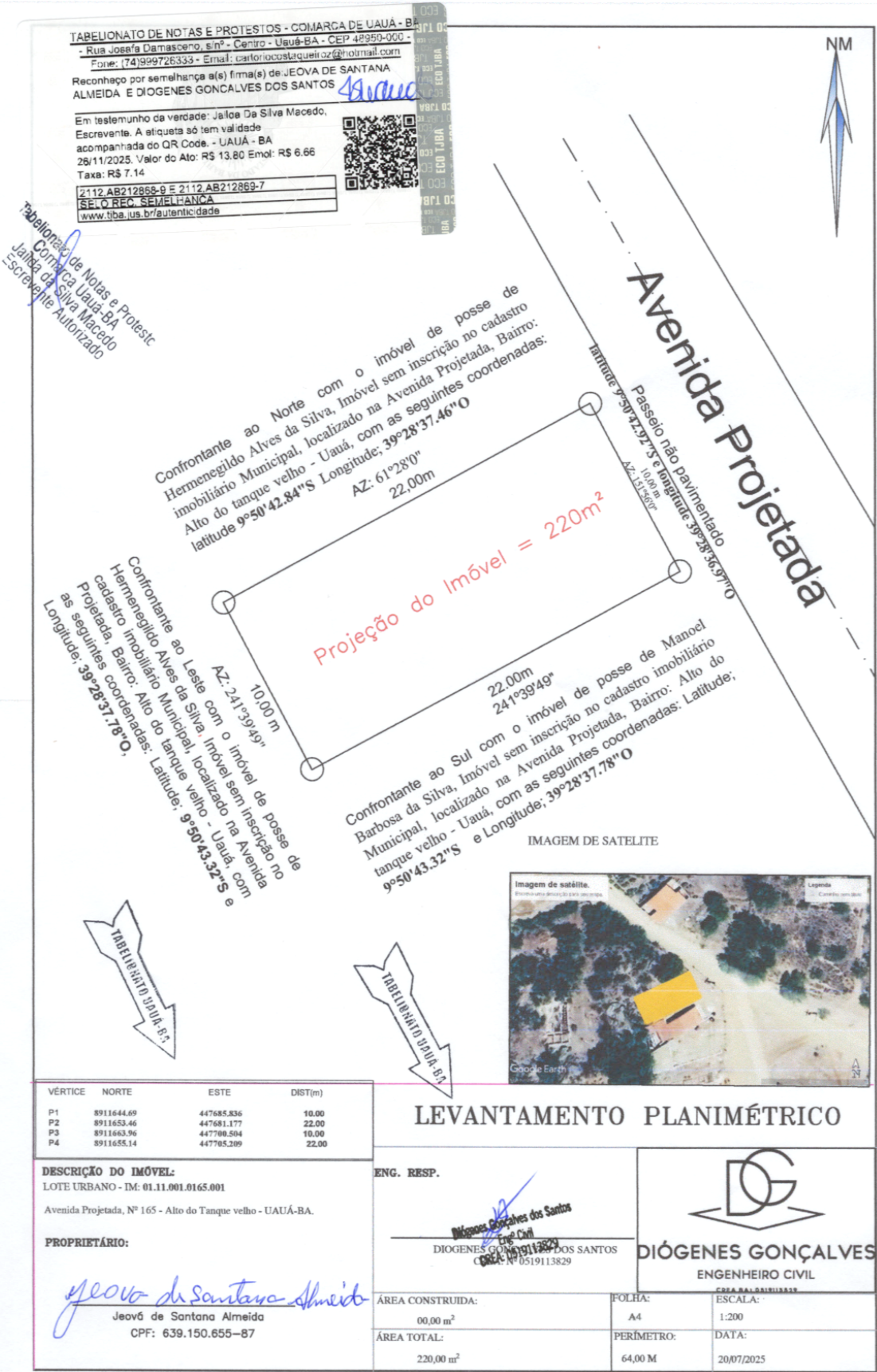
SELO REC. SEMELHANÇA

www.tjba.us.br/autenticidade

*Jailda Da Silva Macedo*  
Tabe  
Cartório de Notas e f  
Comarca Uauá-BA  
Escrevente Autorizado



# Prefeitura Municipal de Uauá





# Prefeitura Municipal de Uauá

Outros




## ESTADO DA BAHIA PREFEITURA MUNICIPAL DE UAUÁ GABINETE DO PREFEITO

### CERTIDÃO DE REGULARIZAÇÃO FUNDIÁRIA – CRF

#### TÍTULO Nº 0087/2025

O Chefe do Poder Executivo Municipal, **Marcos Henrique Lobo Rosa**, tendo em vista os dispositivos da Lei Municipal nº 651/2022, da Lei Federal nº 13.465/2017 e considerando o que consta do Processo Administrativo de Regularização Fundiária Urbana - REURB nº 0087/2025, tramitado no rito do artigo nº 69, da referida Lei nº 13.465/2017, **APROVA** a regularização fundiária descrita, classificada na modalidade **REURB-E**, e **OUTORGA** a **LINDEMBERG DOS SANTOS GOMES**, brasileiro, maior, capaz, solteiro, autônomo, RG nº 1163758337 SSP/BA, inscrito no CPF sob o nº 027.856.985-41, filho de José dos Santos Trindade Gomes e Marlene dos Santos Gomes, residente na Rua Paraná, nº 23, Centro, município de Uauá, estado da Bahia, a **PROPRIEDADE**, por meio da **Legitimação Fundiária**, da unidade imobiliária localizada na Rua Paraná, nº 23, Centro, cidade de Uauá, estado da Bahia, medindo 213,72 m² (duzentos e treze metros e setenta e dois centímetros quadrados), sendo 8.20 m (oito metros e vinte centímetros) de frente; 8.90 m (vinte metros e noventa centímetros) de fundo; 25.00 m (vinte e cinco centímetros) na lateral direita; e 25.00 m (vinte e cinco centímetros) na lateral esquerda; no valor de R\$ 66.740,00 (sessenta e seis mil e setecentos e quarenta reais); com coordenadas geodésicas: Latitude 9°50'09.36" S e Longitude 39°28'58.43" W; com limites e confrontações seguintes: lateral direita: imóvel localizado na Rua Paraná, nº 184, Centro, inscrição imobiliária municipal nº 01.02.001.0184.001, de posse de Lindemberg Dos Santos Gomes; lateral esquerda: imóvel localizado na Rua Paraná, nº 17, Centro, inscrição imobiliária municipal nº 01.02.001.0205.001, de posse de Marlene dos Santos Silva; frente: via pública - Rua Paraná; e fundo: imóvel localizado na Rua Luiz Cardoso da Silva, nº 367, Centro, inscrição imobiliária municipal nº 01.02.001.0367.001, de posse de Cristina Ferreira Dos Santos; cuja descrição do perímetro é a que segue: Inicia-se a descrição deste perímetro no vértice P01, de coordenadas geográficas latitude 9°50'09.36" S longitude 39°28'58.43" W e UTM N 8.912.689,21m e E 447.049,56m; deste segue confrontando com imóvel localizado na Rua Luiz Cardoso da Silva, N°367, centro, inscrição imobiliária municipal 01.02.001.0367.001 de posse de CRISTINA FERREIRA DOS SANTOS no quadrante Nordeste, com azimute de 94°56'40,06" por uma distância de 8,90m até o vértice P02. P02, de coordenadas geográficas latitude 9°50'09.38" S longitude 39°28'58.14" W e UTM N 8.912.688,44m e E 447.058,43m; deste segue confrontando com imóvel localizado na Rua Paraná, N°17, centro, inscrição imobiliária municipal 01.02.001.0205.001 de posse de Marlene dos Santos Silva no quadrante Sudeste, com azimute de 185°20'20,55" por uma distância de 25,00m até o vértice P03. P03, de coordenadas geográficas latitude 9°50'10.19" S longitude 39°28'58.22" W e UTM N 8.912.663,55m e E 447.056,10m; deste segue confrontando com Rua Paraná no quadrante Sudoeste, com azimute de 274°58'45,59" por uma distância de 8,20m até o vértice P04. P04, de coordenadas geográficas latitude 9°50'10.17" S longitude 39°28'58.49" W e UTM N 8.912.664,26m e E 447.047,94m; deste segue confrontando com imóvel localizado na Rua Paraná, N°184, centro, inscrição imobiliária municipal 01.02.001.0184.001 de posse de LINDEMBERG DOS SANTOS GOMES no quadrante Noroeste, com azimute 3°44'00,76" por uma distância de 25,00m até o vértice P01, ponto inicial da descrição deste perímetro, fechando assim o perímetro do polígono acima descrito com uma área superficial de 213.72 m². Sendo, este levantamento topográfico, de responsabilidade técnica de José Davi Damasceno Cardoso França (Engenheiro Civil – CREA: 052063643-0), conforme ART em anexo ao projeto de regularização. Imóvel Inscrito no Cadastro Imobiliário Municipal sob nº **01.02.001.0192.001**, com destinação urbana livre e desembaraçada de quaisquer ônus, direitos reais, gravames ou inscrições, eventualmente existentes em sua matrícula de origem, exceto quando disserem respeito ao próprio legitimado.

Uauá - Bahia, 1º de dezembro de 2025.

  
Marcos Henrique Lobo Rosa  
Prefeito Municipal

PRAÇA BELARMINO JOSÉ RODRIGUES, CENTRO, UAUÁ – BAHIA – BRASIL - CEP:48.950-000  
<http://uaua.ba.gov.br> (74) 3673.1938 / 1707 - CNPJ.: 13.698.758/0001-97



# Prefeitura Municipal de Uauá



## ESTADO DA BAHIA PREFEITURA MUNICIPAL DE UAUÁ GABINETE DO PREFEITO

### CERTIDÃO DE REGULARIZAÇÃO FUNDIÁRIA – CRF

TÍTULO Nº 0088/2025

O Chefe do Poder Executivo Municipal, **Marcos Henrique Lobo Rosa**, tendo em vista os dispositivos da Lei Municipal nº 651/2022, da Lei Federal nº 13.465/2017 e considerando o que consta do Processo Administrativo de Regularização Fundiária Urbana - REURB nº 0088/2025, tramitado no rito do artigo nº 69, da referida Lei nº 13.465/2017, **APROVA** a regularização fundiária descrita, classificada na modalidade **REURB-E**, e **OUTORGA** a **LINDEMBERG DOS SANTOS GOMES**, brasileiro, maior, capaz, solteiro, autônomo, RG nº 1163758337 SSP/BA, inscrito no CPF sob o nº 027.856.985-41, filho de José dos Santos Trindade Gomes e Marlene dos Santos Gomes, residente na Rua Paraná, nº 23, Centro, município de Uauá, estado da Bahia, a **PROPRIEDADE**, por meio da **Legitimação Fundiária**, da unidade imobiliária localizada na Rua Paraná, nº 184, Centro, cidade de Uauá, estado da Bahia, medindo 107,49 m<sup>2</sup> (cento e sete metros e quarenta e nove centímetros quadrados), sendo 4,30 m (quatro metros e trinta centímetros) de frente; 4,30 m (quatro metros e trinta centímetros) de fundo; 25,00 m (vinte e cinco metros) na lateral direita; e 25,00 m (vinte e cinco metros) na lateral esquerda; no valor de R\$ 33.413,00 (trinta e três mil e quatrocentos e treze reais); com coordenadas geodésicas: Latitude 9°50'09,36" S e Longitude 39°28'58,41" W; com limites e confrontações seguintes: Frente: via pública - Rua Paraná; Lateral Direita: imóvel localizado na Rua Paraná, nº 181, Centro, inscrição imobiliária municipal nº 01.02.001.0181.001, de posse de Raimundo de Souza Cardoso; Lateral Esquerda: imóvel localizado na Rua Paraná, nº 23, Centro, inscrição imobiliária municipal nº 01.02.001.0192.001, de posse de Lindemberg dos Santos Gomes; Fundo: imóvel localizado na Rua Luiz Cardoso da Silva, nº 367, Centro, inscrição imobiliária municipal nº 01.02.001.0367.001, de posse de Cristina Ferreira dos Santos; cuja descrição do perímetro é a que segue: Inicia-se a descrição deste perímetro no vértice P01, de coordenadas geográficas latitude 9°50'09,35" S longitude 39°28'58,55" W e UTM N 8.912.689,48m e E 447.046,15m; deste segue confrontando com imóvel localizado na Rua Luiz Cardoso da Silva, N°367, centro, inscrição imobiliária municipal 01.02.001.0367.001 de posse de CRISTINA FERREIRA DOS SANTOS no quadrante Nordeste, com azimute de 94°37'43,54" por uma distância de 4,30m até o vértice P02. P02, de coordenadas geográficas latitude 9°50'09,36" S longitude 39°28'58,41" W e UTM N 8.912.689,14m e E 447.050,44m; deste segue confrontando com imóvel localizado na Rua Paraná, N°23, centro, inscrição imobiliária municipal 01.02.001.0192.001 de posse de LINDEMBERG DOS SANTOS GOMES no quadrante Sudeste, com azimute de 185°44'34,40" por uma distância de 25,00m até o vértice P03. P03, de coordenadas geográficas latitude 9°50'10,17" S longitude 39°28'58,49" W e UTM N 8.912.664,26m e E 447.047,94m; deste segue confrontando com RUA PARANA no quadrante Sudoeste, com azimute de 274°37'43,12" por uma distância de 4,30m até o vértice P04. P04, de coordenadas geográficas latitude 9°50'10,16" S longitude 39°28'58,63" W e UTM N 8.912.664,61m e E 447.043,65m; deste segue confrontando com imóvel localizado na Rua Paraná, N°181, centro, inscrição imobiliária municipal 01.02.001.0181.001 de posse de RAIMUNDO DE SOUZA CARDOSO no quadrante Noroeste, com azimute 5°44'30,61" por uma distância de 25,00m até o vértice P01, ponto inicial da descrição deste perímetro, fechando assim o perímetro do polígono acima descrito com uma área superficial de 107,49 m<sup>2</sup>. Sendo, este levantamento topográfico, de responsabilidade técnica de José Davi Damasceno Cardoso França (Engenheiro Civil – CREA: 052063643-0), conforme ART em anexo ao projeto de regularização. Imóvel Inscrito no Cadastro Imobiliário Municipal sob nº **01.02.001.0184.001**, com destinação urbana livre e desembaraçada de quaisquer ônus, direitos reais, gravames ou inscrições, eventualmente existentes em sua matrícula de origem, exceto quando disserem respeito ao próprio legitimado.

Uauá - Bahia, 1º de dezembro de 2025.

Marcos Henrique Lobo Rosa  
Prefeito Municipal

PRAÇA BELARMINO JOSÉ RODRIGUES, CENTRO, UAUÁ – BAHIA – BRASIL - CEP:48.950-000  
<http://uaua.ba.gov.br> (74) 3673.1938 / 1707 - CNPJ.: 13.698.758/0001-97

Praça Praça Belarmino José Rodrigues | S/N | Centro | Uauá-Ba

[www.pmuaua.ba.ipmbrasil.org.br](http://www.pmuaua.ba.ipmbrasil.org.br)

Este documento foi assinado digitalmente por SERASA Experian  
CDCC1639DE89FD7F31FD5E0F98007080



# Prefeitura Municipal de Uauá



## PREFEITURA MUNICIPAL DE UAUÁ

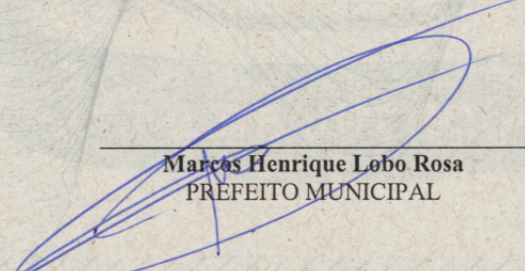
ESTADO DA BAHIA

TÍTULO Nº0087/2025

### RECONHECIMENTO DE DOMÍNIO PARTICULAR

O Chefe do Poder Executivo Municipal, Marcos Henrique Lobo Rosa, tendo em vista os dispositivos legais da Lei Municipal nº 651/2022, da Lei Federal nº 13.465/2017 e considerando o que consta do Processo Administrativo de Regularização Fundiária Urbana Nº 0087/2025, APROVA a regularização fundiária descrita, classificada na modalidade REURB-E, e OUTORGA a **LINDEMBERG DOS SANTOS GOMES**, brasileiro, maior, capaz, solteiro, autônomo, RG nº 1163758337 SSP/BA, inscrito no CPF sob o nº 027.856.985-41, residente na Rua Paraná, nº 23, Centro, município de Uauá, estado da Bahia, a PROPRIEDADE, por meio da Legitimação Fundiária, da unidade imobiliária localizada na Rua Paraná, nº 23, Centro, nesta cidade de Uauá, estado da Bahia, inscrita no Cadastro Imobiliário Municipal sob o nº 01.02.001.0192.001 e área total de 213,72 m<sup>2</sup> (duzentos e treze metros quadrados e setenta e dois decímetros quadrados), sendo 8,20 m (oito metros e vinte centímetros) de frente; 8,90 m (oito metros e noventa centímetros) de fundo; 25,00 m (vinte e cinco metros) na lateral direita; e 25,00 m (vinte e cinco metros) na lateral esquerda; no valor de R\$ 66.740,00 (sessenta e seis mil e setecentos e quarenta reais); com coordenadas geodésicas: Latitude: 9°50'09.36" S e Longitude: 39°28'58.43" W; com limites e confrontações seguintes: lateral direita: imóvel localizado na Rua Paraná, nº 184, Centro, inscrição imobiliária municipal nº 01.02.001.0184.001, de posse de Lindemberg Dos Santos Gomes; lateral esquerda: imóvel localizado na Rua Paraná, nº 17, Centro, inscrição imobiliária municipal nº 01.02.001.0205.001, de posse de Marlene dos Santos Silva; frente: via pública - Rua Paraná; e fundo: imóvel localizado na Rua Luiz Cardoso da Silva, nº 367, Centro, inscrição imobiliária municipal nº 01.02.001.0367.001, de posse de Cristina Ferreira Dos Santos. O imóvel constante do presente Processo será desmembrado da Matrícula nº 551, às fls. 76 do Livro 02, do Cartório de Registro de Imóveis desta Comarca de Uauá, Bahia.

GABINETE DO PREFEITO MUNICIPAL DE UAUÁ, 1º de dezembro de 2025.

  
Marcos Henrique Lobo Rosa  
PREFEITO MUNICIPAL

Código de segurança: {7706A559-F0EA-4724-90FD-659ABDF1561B}



# Prefeitura Municipal de Uauá

## MEMORIAL DESCRITIVO

**IMÓVEL:** RUA PARANÁ, Nº23, CENTRO

**PROPRIETÁRIO(A):** LINDEMBERG DOS SANTOS GOMES

**CPF:** 027.856.985-41

**INSCRIÇÃO IMOBILIÁRIA MUNICIPAL:** 01.02.001.0192.001

**MUNICÍPIO:** UAUÁ-BA

**ÁREA(m²):** 213,72 **PERÍMETRO (m):** 67,1

### LIMITES E CONFRONTAÇÕES

**FUNDO:** imóvel localizado na Rua Luiz Cardoso da Silva, Nº367, centro, inscrição imobiliária municipal 01.02.001.0367.001 de posse de CRISTINA FERREIRA DOS SANTOS

**ESQUERDA:** imóvel localizado na Rua Paraná, Nº17, centro, inscrição imobiliária municipal 01.02.001.0205.001 de posse de Marlene dos Santos Silva

**FRENTE:** Rua Paraná

**DIREITA:** imóvel localizado na Rua Paraná, Nº184, centro, inscrição imobiliária municipal 01.02.001.0184.001 de posse de LINDEMBERG DOS SANTOS GOMES

### DESCRIÇÃO DO PERÍMETRO

Inicia-se a descrição deste perímetro no vértice **P01**, de coordenadas geográficas latitude 9°50'09.36" S longitude 39°28'58.43" W e UTM **N 8.912.689,21m** e **E 447.049,56m**; deste segue confrontando com imóvel localizado na Rua Luiz Cardoso da Silva, Nº367, centro, inscrição imobiliária municipal 01.02.001.0367.001 de posse de CRISTINA FERREIRA DOS SANTOS no quadrante Nordeste, com azimute de 94°56'40,06" por uma distância de 8,90m até o vértice P02.


**P02**, de coordenadas geográficas latitude 9°50'09.38" S longitude 39°28'58.14" W e UTM **N 8.912.688,44m** e **E 447.058,43m**; deste segue confrontando com imóvel localizado na Rua Paraná, Nº17, centro, inscrição imobiliária municipal 01.02.001.0205.001 de posse de Marlene dos Santos Silva no quadrante Sudeste, com azimute de 185°20'20,55" por uma distância de 25,00m até o vértice P03.

**P03**, de coordenadas geográficas latitude 9°50'10.19" S longitude 39°28'58.22" W e UTM **N 8.912.663,55m** e **E 447.056,10m**; deste segue confrontando com Rua Paraná no quadrante Sudoeste, com azimute de 274°58'45,59" por uma distância de 8,20m até o vértice P04.

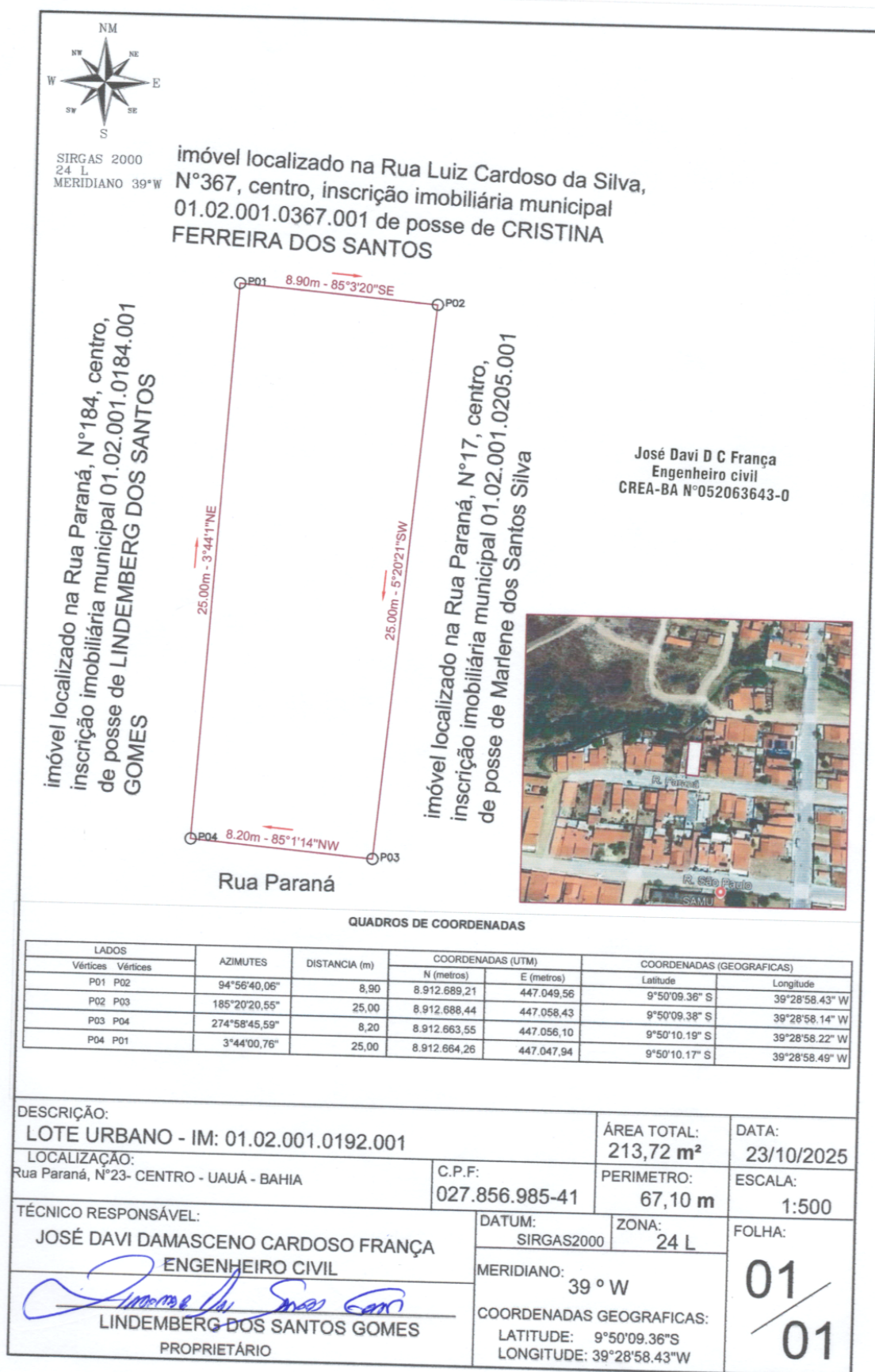
**P04**, de coordenadas geográficas latitude 9°50'10.17" S longitude 39°28'58.49" W e UTM **N 8.912.664,26m** e **E 447.047,94m**; deste segue confrontando com imóvel localizado na Rua Paraná, Nº184, centro, inscrição imobiliária municipal 01.02.001.0184.001 de posse de LINDEMBERG DOS SANTOS GOMES no quadrante Noroeste, com azimute 3°44'00,76" por uma distância de 25,00m até o vértice **P01**, ponto inicial da descrição deste perímetro, fechando assim o perímetro do polígono acima descrito com uma área superficial de 213.72m².

Todas as coordenadas aqui descritas estão georreferenciadas ao Sistema Geodésico Brasileiro e encontram-se representadas no Sistema UTM, referenciadas ao Meridiano Central nº 39 WGr, tendo como Datum o SIRGAS2000. Todos os azimutes e distâncias, área e perímetro foram calculados no plano de projeção UTM.

UAUÁ-BA, 23/10/2025

  
JOSÉ DAVI DAMASCENO CARDOSO FRANÇA  
ENGENHEIRO CIVIL - CREA-BA Nº052063643-0  
Engenheiro civil

# Prefeitura Municipal de Uauá





# Prefeitura Municipal de Uauá



## PREFEITURA MUNICIPAL DE UAUÁ

ESTADO DA BAHIA

TÍTULO Nº0088/2025

### RECONHECIMENTO DE DOMÍNIO PARTICULAR

O Chefe do Poder Executivo Municipal, Marcos Henrique Lobo Rosa, tendo em vista os dispositivos legais da Lei Municipal nº 651/2022, da Lei Federal nº 13.465/2017 e considerando o que consta do Processo Administrativo de Regularização Fundiária Urbana nº 0088/2025, APROVA a regularização fundiária descrita, classificada na modalidade REURB-E, e OUTORGA a **LINDEMBERG DOS SANTOS GOMES**, brasileiro, maior, capaz, solteiro, autônomo, RG nº 1163758337 SSP/BA, inscrito no CPF sob o nº 027.856.985-41, residente na Rua Paraná, nº 23, Centro, município de Uauá, estado da Bahia, a PROPRIEDADE, por meio da Legitimação Fundiária, da unidade imobiliária localizada na Rua Paraná, nº 184, Centro, nesta cidade de Uauá, estado da Bahia, inscrita no Cadastro Imobiliário Municipal sob o nº 01.02.001.0184.001 e área total de 107,49 m<sup>2</sup> (cento e sete metros quadrados e quarenta e nove décimos quadrados), sendo 4,30 m (quatro metros e trinta centímetros) de frente; 4,30 m (quatro metros e trinta centímetros) de fundo; 25,00 m (vinte e cinco metros) na lateral direita; e 25,00 m (vinte e cinco metros) na lateral esquerda; no valor de R\$ 33.413,00 (trinta e três mil e quatrocentos e treze reais); com coordenadas geodésicas: Latitude: 9°50'09.35" S e Longitude: 39°28'58.55" W; com limites e confrontações seguintes: FRENTE: via pública - Rua Paraná; FUNDO: imóvel localizado na Rua Luiz Cardoso da Silva, nº 367, Centro, inscrição imobiliária municipal nº 01.02.001.0367.001, de posse de Cristina Ferreira dos Santos; LATERAL ESQUERDA: imóvel localizado na Rua Paraná, nº 23, Centro, inscrição imobiliária municipal nº 01.02.001.0192.001, de posse de Lindemberg dos Santos Gomes; LATERAL DIREITA: imóvel localizado na Rua Paraná, nº 181, Centro, inscrição imobiliária municipal nº 01.02.001.0181.001, de posse de Raimundo de Souza Cardoso. O imóvel constante do presente Processo será desmembrado da Matrícula nº 551, às fls. 76 do Livro 02, do Cartório de Registro de Imóveis desta Comarca de Uauá, Bahia.

GABINETE DO PREFEITO MUNICIPAL DE UAUÁ, 1º de dezembro de 2025.

**Marcos Henrique Lobo Rosa**  
PREFEITO MUNICIPAL

Código de segurança: {1278A837-E3E2-465D-BDAD-A719A507901A}



# Prefeitura Municipal de Uauá

## MEMORIAL DESCRITIVO

**IMÓVEL:** RUA PARANÁ, N°184, CENTRO

**PROPRIETÁRIO(A):** LINDEMBERG DOS SANTOS GOMES

**CPF:** 027.856.985-41

**INSCRIÇÃO IMOBILIÁRIA MUNICIPAL:** 01.02.001.0184.001

**MUNICÍPIO:** UAUÁ-BA

**ÁREA(m²):** 107,49

**PERÍMETRO (m):** 58.6

### LIMITES E CONFRONTAÇÕES

**FUNDO:** imóvel localizado na Rua Luiz Cardoso da Silva, N°367, centro, inscrição imobiliária municipal 01.02.001.0367.001 de posse de CRISTINA FERREIRA DOS SANTOS

**ESQUERDA:** imóvel localizado na Rua Paraná, N°23, centro, inscrição imobiliária municipal 01.02.001.0192.001 de posse de LINDEMBERG DOS SANTOS GOMES

**FRENTE:** RUA PARANÁ

**DIREITA:** imóvel localizado na Rua Paraná, N°181, centro, inscrição imobiliária municipal 01.02.001.0181.001 de posse de RAIMUNDO DE SOUZA CARDOSO

### DESCRIÇÃO DO PERÍMETRO

Inicia-se a descrição deste perímetro no vértice **P01**, de coordenadas geográficas latitude 9°50'09.35" S longitude 39°28'58.55" W e UTM **N 8.912.689,48m** e **E 447.046,15m**; deste segue confrontando com imóvel localizado na Rua Luiz Cardoso da Silva, N°367, centro, inscrição imobiliária municipal 01.02.001.0367.001 de posse de CRISTINA FERREIRA DOS SANTOS no quadrante Nordeste, com azimute de 94°37'43,54" por uma distância de 4,30m até o vértice P02.


**P02**, de coordenadas geográficas latitude 9°50'09.36" S longitude 39°28'58.41" W e UTM **N 8.912.689,14m** e **E 447.050,44m**; deste segue confrontando com imóvel localizado na Rua Paraná, N°23, centro, inscrição imobiliária municipal 01.02.001.0192.001 de posse de LINDEMBERG DOS SANTOS GOMES no quadrante Sudeste, com azimute de 185°44'34,40" por uma distância de 25,00m até o vértice P03.

**P03**, de coordenadas geográficas latitude 9°50'10.17" S longitude 39°28'58.49" W e UTM **N 8.912.664,26m** e **E 447.047,94m**; deste segue confrontando com RUA PARANÁ no quadrante Sudoeste, com azimute de 274°37'43,12" por uma distância de 4,30m até o vértice P04.

**P04**, de coordenadas geográficas latitude 9°50'10.16" S longitude 39°28'58.63" W e UTM **N 8.912.664,61m** e **E 447.043,65m**; deste segue confrontando com imóvel localizado na Rua Paraná, N°181, centro, inscrição imobiliária municipal 01.02.001.0181.001 de posse de RAIMUNDO DE SOUZA CARDOSO no quadrante Noroeste, com azimute 5°44'30,61" por uma distância de 25,00m até o vértice **P01**, ponto inicial da descrição deste perímetro, fechando assim o perímetro do polígono acima descrito com uma área superficial de 107.49m².


Todas as coordenadas aqui descritas estão georreferenciadas ao Sistema Geodésico Brasileiro e encontram-se representadas no Sistema UTM, referenciadas ao Meridiano Central nº 39 WGr, tendo como Datum o SIRGAS2000. Todos os azimutes e distâncias, área e perímetro foram calculados no plano de projeção UTM.

UAUÁ-BA, 23/10/2025

  
JOSE DAVI DAMASCENO CARDOSO DE FRANÇA  
Engenheiro civil  
CREA-BA N°052063643-0



# Prefeitura Municipal de Uauá




SIRGAS 2000  
24 L  
MERIDIANO 39°W

imóvel localizado na Rua Luiz Cardoso da Silva,  
Nº367, centro, inscrição imobiliária municipal  
01.02.001.0367.001 de posse de CRISTINA  
FERREIRA DOS SANTOS

imóvel localizado na Rua Paraná, N°181, centro,  
inscrição imobiliária municipal 01.02.001.0181.001  
de posse de RAIMUNDO DE SOUZA CARDOSO

imóvel localizado na Rua Paraná, N°23, centro,  
inscrição imobiliária municipal 01.02.001.0192.001  
de posse de LINDEMBERG DOS SANTOS  
GOMES



José Davi D. Cardosa  
Engenheiro civil  
CREA-BA Nº052063642-0


**QUADROS DE COORDENADAS**

LADOS		AZIMUTES	DISTANCIA (m)	COORDENADAS (UTM)		COORDENADAS (GEOGRAFICAS)	
Vértices	Vértices			N (metros)	E (metros)	Latitude	Longitude
P01	P02	94°37'43,54"	4,30	8.912.689,48	447.046,15	9°50'09,35" S	39°28'58,55" W
P02	P03	185°44'34,40"	25,00	8.912.689,14	447.050,44	9°50'09,36" S	39°28'58,41" W
P03	P04	274°37'43,12"	4,30	8.912.664,26	447.047,94	9°50'10,17" S	39°28'58,49" W
P04	P01	5°44'30,61"	25,00	8.912.664,61	447.043,65	9°50'10,16" S	39°28'58,63" W

DESCRIÇÃO:  
**LOTE URBANO - IM: 01.02.001.0184.001**

LOCALIZAÇÃO:  
Rua Paraná, N°184- CENTRO - UAUÁ - BAHIA

TÉCNICO RESPONSÁVEL:  
**JOSÉ DAVI DAMASCENO CARDOSO FRANÇA**  
ENGENHEIRO CIVIL

  
**LINDEMBERG DOS SANTOS GOMES**  
PROPRIETÁRIO

ÁREA TOTAL:  
**107,49 m²**

PERÍMETRO:  
**58,60 m**

DATUM:  
SIRGAS2000

ZONA:  
24 L

MERIDIANO:  
39 ° W

COORDENADAS GEOGRAFICAS:  
LATITUDE: 9°50'09,35"S  
LONGITUDE: 39°28'58,55"W

DATA:  
23/10/2025

ESCALA:  
1:500

FOLHA:  
**01 / 01**

# Prefeitura Municipal de Uauá

Decreto



## ESTADO DA BAHIA PREFEITURA MUNICIPAL DE UAUÁ GABINETE DO PREFEITO

### DECRETO Nº 1.979 DE 02 DE DEZEMBRO DE 2025

*Dispõe sobre a reformulação, no âmbito do Município de Uauá, do Sistema Nacional de Segurança Alimentar e Nutricional e da Câmara Municipal Intersetorial de Segurança Alimentar e Nutricional.*

O Prefeito do Município de Uauá, Estado da Bahia, no uso de suas atribuições legais que lhe confere a Lei Orgânica Municipal e Lei Municipal nº 713 de 21 de fevereiro de 2024:

**CONSIDERANDO** a necessidade reformulação de políticas públicas para melhor cumprimento das metas e objetivos da Lei Municipal nº 713 de 21 de fevereiro de 2024, que cria os componentes municipais do Sistema Nacional de Segurança Alimentar e Nutricional e define os parâmetros para elaboração e implementação do Plano Municipal de Segurança Alimentar e Nutricional:

### DECRETA

**Art. 1º** Fica reformulada a Câmara Municipal Intersetorial de Segurança Alimentar e Nutricional – CAISAN, do município de Uauá, estado da Bahia, no âmbito do Sistema Nacional de Segurança Alimentar e Nutricional – SISAN, com a finalidade de promover a articulação e a integração dos órgãos, entidades e ações da administração pública municipais afetos à área de Segurança Alimentar e Nutricional - SAN, com as seguintes competências:

- I – Elaborar, a partir das diretrizes emanadas do Conselho Municipal de Segurança Alimentar e Nutricional - COMSEA, a Política e o Plano Municipal de Segurança Alimentar e Nutricional, indicando diretrizes, metas e fontes de recursos, bem como instrumentos de acompanhamento, monitoramento e avaliação de sua implementação;
- II – Coordenar a execução da Política e do Plano Municipal de Segurança Alimentar e Nutricional, mediante interlocução permanente com o Conselho Municipal de Segurança Alimentar e Nutricional e com os órgãos executores de ações e programas de SAN;
- III – Apresentar relatórios e informações ao Conselho Municipal de Segurança Alimentar e Nutricional, necessários ao acompanhamento e monitoramento do Plano Municipal de

Praça Belarmino José Rodrigues, s/n, Centro, CEP 48.950-000, Uauá – Bahia  
E-mail: gabinete.prefeito@uaua.ba.gov.br  
CNPJ – 13.698.758/0001-97



# Prefeitura Municipal de Uauá



## ESTADO DA BAHIA PREFEITURA MUNICIPAL DE UAUÁ GABINETE DO PREFEITO

Segurança Alimentar e Nutricional;

IV – Monitorar e avaliar os resultados e impactos da Política e do Plano Municipal de Segurança Alimentar e Nutricional;

V – Participar do fórum bipartite, bem como do fórum tripartite, para interlocução e pactuação com o Grupo Governamental de Segurança Alimentar e Nutricional - GGSAN e a Câmara Interministerial de Segurança Alimentar e Nutricional, sobre o Pacto de Gestão do DHAA (PGDHAA) e mecanismos de implementação dos planos de Segurança Alimentar e Nutricional;

VI – Solicitar informações de quaisquer órgãos da administração direta ou indireta do Poder Executivo Municipal para o bom desempenho de suas atribuições.

VII – Assegurar o acompanhamento da análise e encaminhamento das recomendações do COMSEA pelos órgãos de governo que compõem a CAISAN Municipal apresentando relatórios periódicos;

VIII – Elaborar e aprovar o seu regimento interno em consonância com a Lei nº 11.346, de 15 de setembro de 2006, e os Decretos nº 6.272 e nº 6.273, ambos de novembro de 2007 e o Decreto nº 7.272, de 25 de agosto de 2010.

**Art. 2º** A Política Municipal de Segurança Alimentar e Nutricional será implementada por meio do Plano Municipal de Segurança Alimentar e Nutricional, a ser construído intersetorialmente pela Câmara Municipal Intersectorial de Segurança Alimentar e Nutricional, com base nas prioridades estabelecidas pelo Conselho Municipal de Segurança Alimentar e Nutricional, a partir das deliberações das Conferências Nacional, Estadual e Municipal de Segurança Alimentar e Nutricional.

**§ 1º** O Plano Municipal de Segurança Alimentar e Nutricional deverá:

I – Conter análise da situação nacional de Segurança Alimentar e Nutricional;

II – Ser quadrienal e ter vigência correspondente ao plano plurianual;

III – Dispor sobre os temas previstos no parágrafo único do Art. 22 do Decreto nº 7.272/2010, entre outros temas apontados pelo CONSEA e pela Conferência Municipal de SAN;

IV – Explicitar as responsabilidades dos órgãos e entidades afetas à Segurança Alimentar e Nutricional;

V – Incorporar estratégias territoriais e intersectoriais e visões articuladas das demandas das populações, com atenção para as especificidades dos diversos grupos populacionais

Praça Belarmino José Rodrigues, s/n, Centro, CEP 48.950-000, Uauá - Bahia  
E-mail: gabinete.prefeito@uaua.ba.gov.br  
CNPJ - 13.698.758/0001-97

# Prefeitura Municipal de Uauá



## ESTADO DA BAHIA PREFEITURA MUNICIPAL DE UAUÁ GABINETE DO PREFEITO

em situação de vulnerabilidade e de Insegurança Alimentar e Nutricional, respeitando a diversidade social, cultural, ambiental, étnico-racial e a equidade de gênero;

VI – Definir seus mecanismos de monitoramento e avaliação.

VII – Ser revisado a cada dois anos, com base nas orientações da Câmara Interministerial de Segurança Alimentar e Nutricional, nas propostas do CONSEA e no monitoramento da sua execução.

**Art. 3º** A programação e a execução orçamentária e financeira dos programas e ações que integram a Política e o Plano Municipal de Segurança Alimentar e Nutricional é de responsabilidade dos órgãos e entidades competentes conforme a natureza temática a que se referem, observadas as respectivas competências exclusivas e as demais disposições da legislação aplicável.

**Art. 4º** A Câmara Municipal Intersectorial de Segurança Alimentar e Nutricional deverá ser integrada pelos gestores da Secretaria Municipal de Desenvolvimento Social e Combate à Pobreza, Secretaria Municipal de Educação, Secretaria Municipal de Saúde, Secretaria Municipal de Agricultura, Desenvolvimento Agrário e Recursos Hídricos, Secretaria Municipal de Cultura, Esporte, Lazer, Juventude, Turismo e Meio Ambiente, Secretaria Municipal de Administração, Planejamento e Finanças, Secretaria Municipal de Infraestrutura, Transportes e Serviços Públicos e Secretaria Municipal de Governo e Prevenção à Violência e será presidida, preferencialmente, pelo Secretário Municipal de Desenvolvimento Social e Combate à Pobreza, com atribuições de articulação e integração.

**Art. 5º** A Secretaria-Executiva da câmara ou instância governamental de gestão intersectorial de Segurança Alimentar e Nutricional deve ser exercida pelo órgão governamental que a preside, sendo seu Secretário-Executivo indicado pelo titular da pasta, e designado por ato do chefe do executivo.

**Art. 6º** A Câmara Intersectorial de Segurança Alimentar e Nutricional poderá instituir comitês técnicos com a atribuição de proceder à prévia análise de ações específicas.

**Art. 7º** Este Decreto entra em vigor na data da sua publicação, revogando-se os Decretos nº 871/2018, Decreto nº 1.353/2021, Decreto nº 1.773/2024 e dispositivos contrários.

GABINETE DO PREFEITO DO MUNICÍPIO DE UAUÁ, em 02 de dezembro de 2025.

**Marcos Henrique Lobo Rosa**  
Prefeito Municipal

Praça Belarmino José Rodrigues, s/n, Centro, CEP 48.950-000, Uauá - Bahia  
E-mail: gabinete.prefeito@uaua.ba.gov.br  
CNPJ - 13.698.758/0001-97



# Prefeitura Municipal de Uauá

Dispensa



## ESTADO DA BAHIA PREFEITURA MUNICIPAL DE UAUÁ SETOR DE LICITAÇÕES

### PEDIDO DE PROPOSTAS ADICIONAIS

#### DISPENSA Nº 091/2025

#### PROCESSO ADMINISTRATIVO Nº 0166/2025

<b>1. REGÊNCIA LEGAL:</b> LEI FEDERAL Nº 14.133/2021, DECRETO Nº 1.664/2023 E DEMAIS LEGISLAÇÕES APLICÁVEIS.		
<b>2. ÓRGÃO INTERESSADO:</b> SECRETARIA MUNICIPAL DE CULTURA, ESPORTE, LAZER, JUVENTUDE, TURISMO E MEIO AMBIENTE.		
<b>3. MODALIDADE/FORMA/Nº DE ORDEM:</b> DISPENSA Nº 091/2025	<b>4. PROCESSO ADMINISTRATIVO Nº:</b> 0166/2025	
<b>5. TIPO DE LICITAÇÃO</b> MENOR PREÇO	<b>6. SISTEMA DE REGISTRO DE PREÇOS:</b> <input checked="" type="checkbox"/> NÃO <input type="checkbox"/> SIM	
<b>7. FORMA DA PRESTAÇÃO DE SERVIÇO:</b> IMEDIATO		
<b>8. CRITÉRIO DE JULGAMENTO</b> MENOR PREÇO GLOBAL		
<b>9. OBJETO</b> CONSTITUI-SE OBJETO DESTA DISPENSA É A CONTRATAÇÃO DE EMPRESA ESPECIALIZADA PARA A PRESTAÇÃO DE SERVIÇOS DE LOCAÇÃO, INSTALAÇÃO, MANUTENÇÃO, SUPORTE TÉCNICO E DESMONTAGEM DE ITENS DE DECORAÇÃO NATALINA, DESTINADOS À ORNAMENTAÇÃO DOS ESPAÇOS PÚBLICOS DO MUNICÍPIO DE UAUÁ/BA DURANTE O PERÍODO NATALINO.		
<b>10. PERÍODO DE ACOLHIMENTO DAS PROPOSTAS:</b> <b>PERÍODO:</b> 03/12/2025 À 05/12/2025 <b>E-MAIL:</b> <a href="mailto:licitacaouaua@gmail.com">licitacaouaua@gmail.com</a>		
<b>11. DOTAÇÃO ORÇAMENTÁRIA</b>		
UNIDADE ORÇAMENTÁRIA	2.10.01	SEC. MUN. DE CULT., ESPORTE, LAZER, JUVENTUDE, TURISMO, TURISMO E MEIO AMBIENTE
PROJETO/ATIVIDADE	13.392.0015.2.048	PROMOÇÃO DE FESTAS E EVENTOS CULTURAIS E POPULARES
CLASSIFICAÇÃO	33.90.39.00	OUTROS SERVIÇOS DE TERCEIROS – PESSOA JURÍDICA
FONTE DE RECURSO	1.500-0000	RECURSOS NÃO VINCULADOS DE IMPOSTOS
FONTE DE RECURSO	1.501-0000	OUTROS RECURSOS NÃO VINCULADOS DE IMPOSTOS
<b>12. PRAZO DE VIGÊNCIA DO CONTRATO:</b> 03 (TRÊS) MESES		
<b>13. LOCAL, HORÁRIO E MEIO DE COMUNICAÇÃO PARA ESCLARECIMENTOS SOBRE ESTE EDITAL:</b> AS INFORMAÇÕES NECESSÁRIOS AO PERFEITO CONHECIMENTO DO OBJETO DESTA CONTRATAÇÃO DIRETA SERÃO PRESTADOS PELO COMISSÃO DE CONTRATAÇÃO, PELO E-MAIL <a href="mailto:licitacaouaua@gmail.com">licitacaouaua@gmail.com</a> OU PESSOALMENTE NO SETOR DE LICITAÇÕES, DIARIAMENTE, DAS 08H00MIN ÀS 12H00MIN, SITUADO NO PRÉDIO DA PREFEITURA MUNICIPAL DE UAUÁ, SITO À PRAÇA BELARMINO JOSÉ RODRIGUES, S/N, CENTRO, UAUÁ/BA.		
<b>COMISSÃO DE CONTRATAÇÃO:</b>		
<div>Pedro Moraes Ribeiro Presidente</div> <div>Rosa Maria Dantas Varjão Membro</div> <div>Anderson de Macêdo Cardoso Membro</div> <div>Decreto Municipal nº 1.703/2024</div>		

PRAÇA BELARMINO JOSÉ RODRIGUES, CENTRO, UAUÁ - BAHIA - BRASIL - CEP: 48.950-000

<http://uaua.ba.gov.br>

CNPJ.: 13.698.758/0001-97

@prefeituraauaua

[licitacaouaua@gmail.com](mailto:licitacaouaua@gmail.com)

(74) 3673.1938 / 1707

1



# Prefeitura Municipal de Uauá

**ESTADO DA BAHIA****PREFEITURA MUNICIPAL DE UAUÁ****SETOR DE LICITAÇÕES****PREÂMBULO**

O **MUNICÍPIO DE UAUÁ**, por intermédio da Secretaria Municipal de Cultura, Esporte, Lazer, Juventude, Turismo e Meio Ambiente, através da Comissão de Contratação, designado pelo Decreto Municipal nº 1.703/2024, publicado no Diário Oficial do Município, no dia 02/01/2024, torna público para conhecimento dos interessados que na data, horário e local indicados, fará realizar Dispensa de Licitação, do tipo **MENOR PREÇO UNITÁRIO**, para a **CONTRATAÇÃO DE EMPRESA ESPECIALIZADA PARA A PRESTAÇÃO DE SERVIÇOS DE LOCAÇÃO, INSTALAÇÃO, MANUTENÇÃO, SUPORTE TÉCNICO E DESMONTAGEM DE ITENS DE DECORAÇÃO NATALINA, DESTINADOS À ORNAMENTAÇÃO DOS ESPAÇOS PÚBLICOS DO MUNICÍPIO DE UAUÁ/BA DURANTE O PERÍODO NATALINO.**

Para tanto, convoca as empresas interessadas a enviarem suas propostas para o objeto constante do Termo de Referência e conforme modelo de proposta, devendo as propostas serem encaminhadas no E-mail: [licitacaouaua@gmail.com](mailto:licitacaouaua@gmail.com), no período de 03/10/2025 à 05/10/2025.

A empresa detentora da proposta mais vantajosa para a Prefeitura Municipal de Uauá – Bahia será **CONTRATADA** pela Administração.

\*\*\*\*\*

**TERMO DE REFERÊNCIA****1. OBJETO:**

**1.1.** O presente Termo de Referência tem por objeto a contratação de empresa especializada para a prestação de serviços de locação, instalação, manutenção, suporte técnico e desmontagem de itens de decoração natalina, destinados à ornamentação dos espaços públicos do Município de Uauá/BA durante o período natalino.

**2. DETALHAMENTO DO OBJETO:**

**2.1.** A contratação compreenderá, de forma integrada:

- Locação e fornecimento de árvore de Natal, figuras decorativas, numerais iluminados, mangueiras de LED, pisca-piscas, engates, abraçadeiras e demais componentes necessários;
- Transporte de todos os materiais até os locais definidos pela Administração;
- Montagem e instalação completa, incluindo equipe técnica com eletricista qualificado;

PRAÇA BELARMINO JOSÉ RODRIGUES, CENTRO, UAUÁ - BAHIA - BRASIL - CEP: 48.950-000  
<http://uaua.ba.gov.br> @prefeituraaua [licitacaouaua@gmail.com](mailto:licitacaouaua@gmail.com)  
CNPJ.: 13.698.758/0001-97

(74) 3673.1938 / 1707

# Prefeitura Municipal de Uauá

**ESTADO DA BAHIA**

## **PREFEITURA MUNICIPAL DE UAUÁ**

**SETOR DE LICITAÇÕES**

- Testes, manutenção preventiva e corretiva de todo o conjunto decorativo durante o período de exposição;
- Desmontagem, retirada e recolhimento dos itens ao término do evento.

**Descrição dos itens a serem locados:**

ITEM	NOME PADRONIZADO/DESCRIÇÃO	UND	QTD.	VALOR UNITÁRIO	VALOR TOTAL
1	MANGUEIRA DE LED VERDE	MT	200		
2	MANGUEIRA DE LED VERMELHO	MT	200		
3	MANGUEIRA DE LED BRANCO	MT	200		
4	MANGUEIRA DE LED AZUL	MT	200		
5	PISCA-PISCA CAIXA COM 50 UNIDADES DE CORDÃO DE LED BRANCO COM 6.30 MT	CAIXA	10		
6	ENGATE DE LIGAÇÃO	UNID	20		
7	ABRACEDEIRA DE LAYLON 10 CM	PACOTE	20		
8	FIGURAS NATALINAS (SINOS, ESTRELAS, ANJOS, PAPAI NOE COM EXTRUTURAS DE BASE METÁLICA E COM COPONENTES DE LED MEDINDO APROXIMADAMENTE 1,25M DE ALTURA.;	UNID	33		
9	ÁRVORE DE NATAL, MEDINDO 6 METROS DE ALTURA, PARA ÁREA EXTERNA EM LED, APROVA DÁGUA SEM RISCO DE CHOQUE ELÉTRICO, COM BASE EM EXTRUTURA METÁLICA.	UNID	1		
10	NUMERAL 2026 (2 X 0,40 X 6M), COM BASE METÁLICA COM LED.	UNID	1		
<b>VALOR GLOBAL</b>					

**3. JUSTIFICATIVA:**

**3.1.** A contratação de empresa especializada para a locação, instalação, manutenção e desmontagem de itens decorativos destinados à ornamentação natalina do Município de Uauá/BA justifica-se pela necessidade de promover a ambientação temática dos espaços públicos durante o período de fim de ano, fortalecendo o clima festivo, incentivando o convívio social e contribuindo para o desenvolvimento cultural e turístico do município.

**3.2.** A execução da decoração natalina demanda mão de obra qualificada, materiais específicos, equipamentos adequados e suporte técnico especializado, incluindo eletricista habilitado para garantir a segurança das instalações. Por envolver serviços interdependentes — tais como fornecimento, transporte, montagem, testes, manutenção preventiva e corretiva — a contratação de uma empresa única assegura maior padronização, coerência estética, compatibilidade técnica entre os itens e redução de riscos operacionais e elétricos.

Além disso, a locação dos materiais decorativos mostra-se mais vantajosa economicamente, considerando a natureza temporária da ornamentação e a não necessidade de aquisição definitiva dos itens, o que evitaria custos com armazenagem, conservação e desgaste natural ao longo dos anos.

**3.3.** A ornamentação natalina representa um importante instrumento de valorização dos espaços públicos, fortalecendo o sentimento comunitário, estimulando o comércio local e contribuindo para a movimentação do turismo sazonal. Dessa forma, a contratação é necessária para garantir a execução adequada do projeto natalino de 2025, atendendo aos princípios da eficiência, economicidade, segurança e qualidade na prestação dos serviços.

PRAÇA BELARMINO JOSÉ RODRIGUES, CENTRO, UAUÁ - BAHIA - BRASIL - CEP: 48.950-000  
<http://uaua.ba.gov.br> @prefeituraaua licitacaoaua@gmail.com  
 CNPJ.: 13.698.758/0001-97

(74) 3673.1938 / 1707



# Prefeitura Municipal de Uauá

**ESTADO DA BAHIA**

## **PREFEITURA MUNICIPAL DE UAUÁ**

**SETOR DE LICITAÇÕES****4. DOTAÇÃO ORÇAMENTÁRIA:**

4.1. Para contratação do objeto desta licitação os recursos previstos correrão por conta dotação orçamentária abaixo descrita.

UNIDADE ORÇAMENTÁRIA	2.10.01	SEC MUN DE CULTURA, ESPORTE, LAZER, JUVENTUDE, TURISMO E MEIO AMBIENTE
PROJETO/ATIVIDADE	13.392.0015.2.048	PROMOÇÃO DE FESTAS E EVENTOS CULTURAIS E POPULARES
CLASSIFICAÇÃO	3.3.90.39.00	OUTROS SERVICOS TERCEIROS - PESSOA JURIDICA
FONTE DE RECURSO	1.500-0000	RECURSOS NÃO VINCULADOS DE IMPOSTOS
FONTE DE RECURSO	1.501-0000	OUTROS RECURSOS NÃO VINCULADOS DE IMPOSTOS

**5. VIGÊNCIA CONTRATUAL:**

5.1. A vigência do **CONTRATO** será pelo de até 03 (três) meses, a contar da data de assinatura do mesmo, podendo ser prorrogável na forma dos **Arts. 106 e 107 da Lei Nº 14.133/2021**.

**6. OBRIGAÇÕES DA CONTRATADA:**

6.1. A **CONTRATADA** se obriga a:

- Prestar o serviço contratado nos termos exigidos no edital, termo de referência e demais condições estabelecidas na legislação e regulamentações.
- Prestar esclarecimentos à **CONTRATANTE** sobre eventuais atos ou fatos noticiados que a envolvam, bem como relatar toda e qualquer irregularidade observada em função da prestação dos serviços;
- Não transferir a outrem a execução do objeto licitado sem prévia e expressa anuência do **CONTRATANTE**;
- Responsabilizar-se pelas intervenções necessárias;
- Manter, durante a execução do contrato, todas as condições de habilitação e qualificação exigidas na licitação;
- Assumir integral responsabilidade por danos eventualmente causados à **CONTRATANTE** ou a terceiros, decorrentes de sua culpa, dolo ou ineficiência na execução dos serviços objeto da presente licitação, isentando, assim, a **CONTRATANTE** de quaisquer reclamações que possam surgir consequentemente ao contrato, obrigando-se, outrossim, a reparar os danos causados, ou ressarcir as despesas deles resultantes;
- Comunicar à **CONTRATANTE** qualquer anormalidade que interfira no bom andamento dos serviços.
- Reconhecer os direitos da administração em caso de rescisão contratual.

**7. OBRIGAÇÕES DA CONTRATANTE:**

7.1. O **CONTRATANTE** se obriga a:

- Designar prepostos para fiscalizar, apontar falhas e atestar o recebimento do objeto;
- Efetuar nos prazos indicados, os pagamentos devidos à **CONTRATADA**;

PRAÇA BELARMINO JOSÉ RODRIGUES, CENTRO, UAUÁ - BAHIA - BRASIL - CEP: 48.950-000  
<http://uaua.ba.gov.br> @prefeituraaua [licitacaoaua@gmail.com](mailto:licitacaoaua@gmail.com)

CNPJ.: 13.698.758/0001-97

(74) 3673.1938 / 1707

# Prefeitura Municipal de Uauá

**ESTADO DA BAHIA**

## **PREFEITURA MUNICIPAL DE UAUÁ**

**SETOR DE LICITAÇÕES**

- c) Verificar e aceitar as faturas emitidas pela **CONTRATADA**, recusando-as quando inexatas e incorretas, ficando, nestes casos, o prazo suspenso, que somente voltará a fluir após a apresentação das novas faturas corretas;
- d) Notificar por escrito, à **CONTRATADA**, quando da aplicação de multas previstas neste Contrato.

### **8. DO PAGAMENTO:**

- 8.1. O pagamento será efetuado, mediante a prestação dos serviços, com apresentação da fatura devidamente atestada, acompanhada de planilha contendo os itens instalados, as quais deverão ser emitidas de acordo com a ordem de serviço enviada pela Prefeitura Municipal de Uauá.
- 8.2. O pagamento será realizado no prazo máximo de 30 (trinta) dias, contados da apresentação da nota fiscal, isenta de pendências, no setor competente da prefeitura municipal. Ocorrendo alguma pendência, o prazo será interrompido até a nova apresentação.
- 8.3. Em havendo alguma pendência impeditiva do pagamento, será considerada como data da apresentação da fatura aquela na qual ocorreu a regularização da pendência por parte da **CONTRATADA**.
- 8.4. Nenhum pagamento será efetuado à **CONTRATADA** enquanto pendente de liquidação qualquer obrigação financeira que lhe for imposta, em virtude de penalidade ou inadimplência, a qual poderá ser compensada com o pagamento pendente, sem que isso gere direito a acréscimos de qualquer natureza.

### **9. DOS ACRÉSCIMOS E SUPRESSÕES**

- 9.1. A **CONTRATADA** obriga-se a aceitar, nas mesmas condições contratuais, e mediante Termos Aditivos, os acréscimos ou supressões que se fizerem necessárias, no montante de até 25% (vinte e cinco por cento) do valor inicial atualizado do Contrato, de acordo com o Artigo nº 124 da Lei nº 14.133/21.

### **10. DISPOSIÇÕES GERAIS**

- 10.1. Além das disposições contidas neste termo, o mesmo é vinculado as cláusulas do edital, e seus anexos.



# Prefeitura Municipal de Uauá

**ESTADO DA BAHIA****PREFEITURA MUNICIPAL DE UAUÁ****SETOR DE LICITAÇÕES****DISPENSA Nº 091/2025****MODELO DE PROPOSTA DE PREÇOS ADICIONAIS**

<b>LICITANTE:</b>		
<b>END. COMERCIAL:</b>		
		<b>UF:</b>
<b>CEP:</b>	<b>E-MAIL:</b>	<b>FONE:</b>
<b>CONTATO:</b>		
<b>CNPJ:</b>	<b>INSC. ESTADUAL:</b>	
<b>VALIDADE DA PROPOSTA:</b>	<b>REPRESENTANTE LEGAL:</b>	
<b>DADOS BANCÁRIOS: BANCO:</b>	<b>AGÊNCIA:</b>	<b>C/C:</b>
<b>OBJETO:</b>		

**PLANILHA DE QUANTITATIVOS E PROPOSTA DE PREÇOS**

ITEM	NOME PADRONIZADO/DESCRIÇÃO	UND	QTD.	MARCA	VALOR UNITÁRIO	VALOR TOTAL
1	MANGUEIRA DE LED VERDE	MT	200			
2	MANGUEIRA DE LED VERMELHO	MT	200			
3	MANGUEIRA DE LED BRANCO	MT	200			
4	MANGUEIRA DE LED AZUL	MT	200			
5	PISCA-PISCA CAIXA COM 50 UNIDADES DE CORDÃO DE LED BRANCO COM 6.30 MT	CAIXA	10			
6	ENGATE DE LIGAÇÃO	UNID	20			
7	ABRACEDEIRA DE LAYLON 10 CM	PACOTE	20			
8	FIGURAS NATALINAS (SINOS, ESTRELAS, ANJOS, PAPAI NOE COM EXTRUTURAS DE BASE METÁLICA E COM COPONENTES DE LED MEDINDO APROXIMADAMENTE 1,25M DE ALTURA.;	UNID	33			
9	ÁRVORE DE NATAL, MEDINDO 6 METROS DE ALTURA, PARA ÁREA EXTERNA EM LED, APROVA DÁGUA SEM RISCO DE CHOQUE ELÉTRICO, COM BASE EM EXTRUTURA METÁLICA.	UNID	1			
10	NUMERAL 2026 (2 X 0,40 X 6M), COM BASE METÁLICA COM LED.	UNID	1			
<b>VALOR GLOBAL</b>						

(Cidade/Estado) \_\_\_\_\_ de \_\_\_\_\_ de 2025.

\_\_\_\_\_  
(Nome, carimbo e assinatura do representante legal da empresa)

PRAÇA BELARMINO JOSÉ RODRIGUES, CENTRO, UAUÁ - BAHIA - BRASIL - CEP: 48.950-000  
<http://uaua.ba.gov.br> @prefeituraaua [licitacaoaua@gmail.com](mailto:licitacaoaua@gmail.com)

CNPJ.: 13.698.758/0001-97

(74) 3673.1938 / 1707

# Prefeitura Municipal de Uauá

**ESTADO DA BAHIA****PREFEITURA MUNICIPAL DE UAUÁ****SETOR DE LICITAÇÕES****ANEXO II****DISPENSA Nº 091/2025****DA HABILITAÇÃO****1. HABILITAÇÃO JURÍDICA:**

- a) **REGISTRO COMERCIAL**, no caso de empresário individual, no registro público de empresa mercantil da Junta Comercial; devendo, no caso da empresa licitante ser a sucursal, filial ou agência, apresentar o registro da Junta onde opera com averbação no registro da Junta onde tem sede a matriz;
- b) Em se tratando de Microempreendedor Individual – MEI: Certificado da Condição de Microempreendedor Individual - CCMEI, cuja aceitação ficará condicionada à verificação da autenticidade no sítio [www.portaldoempreendedor.gov.br](http://www.portaldoempreendedor.gov.br);
- c) No caso de sociedade empresária ou Empresa Individual de Responsabilidade Limitada – EIRELI: ato constitutivo, estatuto ou contrato social em vigor, devidamente registrado na Junta Comercial da respectiva sede, acompanhado de documento comprobatório de seus administradores;
- d) **ATO CONSTITUTIVO, ESTATUTO OU CONTRATO SOCIAL CONSOLIDADO** em vigor devidamente registrado no registro público de empresa mercantil da Junta Comercial, em se tratando de sociedades empresárias; e, no caso de sociedades por ações, acompanhado de documentos de eleição de seus administradores; devendo, no caso da empresa licitante ser a sucursal, filial ou agência, apresentar o registro da Junta onde opera com averbação no registro da Junta onde tem sede a matriz;
- e) Inscrição do ato constitutivo, no caso de sociedades civis, acompanhada de prova de diretoria em exercício.
- f) Decreto de autorização, no caso de empresa ou sociedade estrangeira em funcionamento no País, e ato de registro ou autorização para funcionamento expedido pelo órgão competente, quando a atividade assim o exigir.
- g) Documento de identificação ou outro equivalente do sócio administrador da empresa, devidamente autenticado.

**2. REGULARIDADE FISCAL E TRABALHISTA:**

- a) Prova de inscrição no Cadastro Nacional de Pessoas Jurídicas do Ministério da Fazenda (CNPJ);
- b) Prova de regularidade com as Fazendas Federal (conjunta com a Dívida ativa da União e INSS), estadual e Municipal da sede da licitante;
- c) Prova de regularidade com o Fundo de Garantia por Tempo de Serviço (FGTS), mediante a apresentação de Certificado de Regularidade de Situação/CRF;

PRÇA BELARMINO JOSÉ RODRIGUES, CENTRO, UAUÁ - BAHIA - BRASIL - CEP: 48.950-000  
<http://uaua.ba.gov.br> @prefeituraaua [licitacaoaua@gmail.com](mailto:licitacaoaua@gmail.com)

CNPJ.: 13.698.758/0001-97

(74) 3673.1938 / 1707

7



# Prefeitura Municipal de Uauá

**ESTADO DA BAHIA**

## **PREFEITURA MUNICIPAL DE UAUÁ**

**SETOR DE LICITAÇÕES**

- d) Prova de regularidade com a Justiça Trabalhista, mediante a apresentação de Certidão Negativa de Débitos Trabalhistas (CNDT), em conformidade com a Lei Federal nº 12.440/2011;
- e) Não terá direito aos privilégios estabelecidos na Lei Complementar nº 123/2006, a Microempresa ou Empresa de Pequeno Porte que não comprovar essa condição;
- f) As Microempresas e Empresas de Pequeno Porte, beneficiárias do tratamento diferenciado e favorecido previsto na Lei Complementar nº 123/06, deverão apresentar toda a documentação exigida para efeito de comprovação de regularidade fiscal, mesmo que esta apresente alguma restrição;

**2.1.** Para efeito da validade das certidões de regularidade fiscal, se outro prazo não constar da lei ou do próprio documento, será considerado o lapso de 30 (trinta) dias entre a data de sua expedição e a data da realização da dispensa licitação.

### **3. QUALIFICAÇÃO ECONÔMICO-FINANCEIRA:**

- a) Certidão negativa de falência ou concordata expedida pelo distribuidor da sede do licitante válida na data da entrega das propostas e de início da abertura dos envelopes. Caso o documento não consigne prazo de validade, será considerada válida a certidão com data de expedição ou revalidação dos últimos 30 (trinta) dias anteriores à data da realização da licitação;
- a.1) Na hipótese em que a certidão encaminhada for positiva, deve o licitante apresentar comprovante da homologação/deferimento pelo juízo competente do plano de recuperação judicial/extrajudicial em vigor;

### **4. QUALIFICAÇÃO TÉCNICA:**

- a) Pelo menos um atestado fornecido por pessoa jurídica de direito público ou privado (neste último caso obrigatoriamente com firma reconhecida ou acompanhada do documento de identificação do signatário, para fins de comparação da assinatura), comprovando aptidão do licitante para desempenho de atividade compatível com o objeto da dispensa licitação;

**9 DE JULHO**

PRAÇA BELARMINO JOSÉ RODRIGUES, CENTRO, UAUÁ - BAHIA - BRASIL - CEP: 48.950-000  
<http://uaua.ba.gov.br> @prefeituraaua [licitacaoaua@gmail.com](mailto:licitacaoaua@gmail.com)

CNPJ.: 13.698.758/0001-97

(74) 3673.1938 / 1707