



Diário Oficial do **Município**

Prefeitura Municipal de Uauá

terça-feira, 22 de fevereiro de 2022

Ano X - Edição nº 01637 | Caderno 1

Prefeitura Municipal de Uauá publica



Praça Praça Belarmino José Rodrigues | S/N | Centro | Uauá-Ba

www.pmuaua.ba.ipmbrasil.org.br

Este documento foi assinado digitalmente por SERASA Experian
9301EC18A43353FE7DFD3C093C973678

Prefeitura Municipal de Uauá

SUMÁRIO

- AVISO DE LICITAÇÃO - TOMADA DE PREÇO Nº 003/2022.
- EXTRATO DO CONTRATO Nº 009/2022
- PUBLICAÇÃO - TÍTULOS DE RECONHECIMENTO DE DOMÍNIO.
- PORTARIA Nº 33-A/2021.
- PORTARIA Nº 34/2022.

Prefeitura Municipal de Uauá

Tomada de Preço

PREFEITURA MUNICIPAL DE UAUÁ
CNPJ Nº 13.698.758/0001-97

AVISO DE LICITAÇÃO
TOMADA DE PREÇO Nº 003/2022

A Prefeitura Municipal de Uauá/BA torna público que realizará a Tomada de Preço nº 003/2022. **PA:** 0018/2022. **Edital:** 013/2022. **Tipo:** Menor Preço Global. **Objeto:** Contratação de empresa de engenharia para execução de obra de pavimentação asfáltica no centro do município de Uauá – Bahia, tendo como área de atuação a 6ª Superintendência Regional da CODEVASF, conforme **Processo Administrativo Nº 59560.001370/2021-02**. **Data e Horário:** 09/03/2022, às 09:00h. **Local:** Sala de Licitação, Praça. Belarmino José Rodrigues, s/n, Centro – Uauá/BA. **Demais informações:** preferencialmente pelo e-mail licitacao@uaua.ba.gov.br ou pessoalmente, no endereço supramencionado, no horário das 08:00h às 12:00h. **O edital estará à disposição gratuitamente no sítio da Prefeitura Municipal.** Uauá/BA, 22/02/2022. Pedro Morais Ribeiro – Presidente COPEL.

Praça Praça Belarmino José Rodrigues | S/N | Centro | Uauá-Ba

www.pmuaua.ba.ipmbrasil.org.br

Prefeitura Municipal de Uauá

Contrato

PREFEITURA MUNICIPAL DE UAUÁ
CNPJ Nº 13.698.758/0001-97
EXTRATO DO CONTRATO Nº 009/2022

P.A.: Nº 0005/2022 – **PREGÃO ELETRÔNICO Nº 003/2022 CONTRATANTE:** MUNICÍPIO DE UAUÁ – CNPJ: 13.698.758/0001-97 – **CONTRATADO:** JOSÉ MILTON PEREIRA GONÇALVES – **CNPJ:** 04.404.632/0001-71 – **OBJETO:** CONSTITUI OBJETO DO PRESENTE CONTRATO A CONTRATAÇÃO DE EMPRESA (S) PARA LOCAÇÃO DE VEÍCULOS TIPO VAN PARA ATENDER AS NECESSIDADES DE PACIENTES DESTA MUNICÍPIO EM TRATAMENTO FORA DE DOMICILIO – TFD, NAS CIDADES DE SALVADOR/BA E JUAZEIRO/BA, CONFORME CONDIÇÕES E TERMOS DO EDITAL E TERMO DE REFERÊNCIA, BEM COMO DA PROPOSTA APRESENTADA, A QUAL INTEGRA ESTE CONTRATO EM TODOS OS SEUS TERMOS COMO SE AQUI ESTIVESSE ESCRITA. 1.2 A CONTRATADA FICA OBRIGADA A ACEITAR, NAS MESMAS CONDIÇÕES CONTRATUAIS, ACRÉSCIMOS OU SUPRESSÕES QUE SE FIZEREM NO OBJETO DE ATÉ 25% (VINTE E CINCO POR CENTO) DO VALOR INICIAL ATUALIZADO DO CONTRATO, NA FORMA PREVISTA NA LEI FEDERAL Nº 8666/93 – **VALOR GLOBAL:** R\$ 433.664,00 (QUATROCENTOS E TRINTA E TRÊS MIL, SEISCENTOS E SESSENTA E QUATRO REAIS) – **DOTAÇÃO ORÇAMENTÁRIA:** UNIDADES ORÇAMENTÁRIAS: 3.01.01 – **ATIVIDADES:** 2.193 - **ELEMENTO DE DESPESA:** 3.3.90.39.00 - **FONTES DE RECURSOS:** 02/14 **VIGÊNCIA:** 11 MESES A PARTIR DA ASSINATURA – **DATA DA ASSINATURA:** 18/02/2022.

Prefeitura Municipal de Uauá

Outros



PREFEITURA MUNICIPAL DE UAUÁ

ESTADO DA BAHIA


TÍTULO Nº0011/2022

RECONHECIMENTO DE DOMÍNIO PARTICULAR

O PREFEITO DO MUNICÍPIO DE UAUÁ, Estado da Bahia, tendo em vista os dispositivos da Lei Municipal nº 540, de 09 de janeiro de 2015, regulamentada pelo Decreto nº 448 de 16 de dezembro de 2015, considerando o que consta do **PROCESSO DE RECONHECIMENTO DE DOMÍNIO PARTICULAR Nº 0011/2022**, na modalidade alienação, outorga a **WENDELL PEREIRA DE OLIVEIRA**, brasileiro, maior, capaz, casado, médico veterinário, RG nº 644121050 SSP/BA, inscrito no CPF sob o nº 956.464.855-68, residente na Travessa Belo Monte, nº 5, Bairro Alto do Conselheiro, município de Uauá, Estado da Bahia, Título Definitivo de um terreno urbano com inscrição imobiliária nº 01.01.035.0311.001 e área de 149,90 m² (cento e quarenta e nove metros e noventa centímetros quadrados), sendo 5,00 m (cinco metros) de frente; 4,40 m (quatro metros e quarenta centímetros) de fundo; 31,00 m (trinta e um metros) na lateral direita; e 31,00 m (trinta e um metros) na lateral esquerda; no valor de R\$ 27.449,69 (vinte e sete mil e quatrocentos e quarenta e nove reais e sessenta e nove centavos); com coordenadas geodésicas: Latitude: 9°50'30.33" Sul e Longitude: 39°28'45.22" Oeste; localizado na Praça 31 de Março, nº 199, Centro, nesta cidade de Uauá, estado da Bahia, com limites e confrontações seguintes: lateral direita: Antônio Coelho dos Santos; lateral esquerda: José Carlos Soares Barbosa; frente: Praça 31 de Março; e fundo: Carlos Moraes das Neves. Desmembrado do Título de Reconhecimento de Domínio Particular, registrado na Matrícula nº 551, as fls.76 do Livro 02, no Cartório de Registro de Imóveis, Hipotecas, Títulos e Documentos das Pessoas Jurídicas da Comarca de Uauá, Estado da Bahia.

Planta com memorial descritivo e coordenadas UTM anexos ao presente Título.

GABINETE DO PREFEITO MUNICIPAL DE UAUÁ, 11 de fevereiro de 2022.



Marcos Henrique Lobo Rosa
PREFEITO MUNICIPAL

Código de segurança: {CA3EB4C6-649D-4DA6-BF74-F0DD27FAE190}

Prefeitura Municipal de Uauá

**OLIVA**

ARQUITETURA URBANISMO CONSULTORIA IMOBILIÁRIA

MEMORIAL DESCRITIVO

REFERENTE AO IMÓVEL LANÇADO NO CADASTRO IMOBILIÁRIO DO MUNICÍPIO SOB Nº:
01.01.035.0311.001

Requerente: WENDEELL PEREIRA DE OLIVEIRA
CPF: 956.464.855-68

Propriedade: Lote urbano
Endereço: Praça 31 de Março, 199
Município de Uauá/BA

Área do terreno: 149,90m².
Área construída: 0,00m².
Data: 07/02/2022.

Limites e Confrontações:

- Lado Direito: ANTONIO COELHO DOS SANTOS
- Lado Esquerdo: JOSÉ CARLOS SOARES BARBOSA
- Fundo: CARLOS MORAIS DAS NEVES
- Frente: PRAÇA 31 DE MARÇO

Descrição do Imóvel

Um terreno localizado na Praça 31 de Março, 199, neste Município de Uauá, Estado da Bahia, com Latitude **9°50'30.33"S** e Longitude **39°28'45.22"O** referenciada ao meridiano central 39°WGr, medindo 5,00m (cinco metros) de frente; 4,40m (quatro metros e quarenta centímetros) de fundo por 31,00m (trinta e um metros) da frente ao fundo do lado direito e 31,60m (trinta e um metros e sessenta centímetros) da frente ao fundo do lado esquerdo divididos em três seguimentos sendo o primeiro de 22,55m, o segundo de 0,60m e o terceiro de 8,45m; iniciando no ponto **P1** com as coordenadas UTM Leste 447 433,61 e Norte 8912 021,31 de onde segue por 5,00m até o ponto **P2** com as coordenadas UTM Leste 447 437,52 e Norte 8912 018,20 confrontando neste trecho com a PRAÇA 31 DE MARÇO onde deflete à direita com ângulo de 90° e segue por 22,55m até o ponto **P3** com coordenadas UTM Leste 447 451,53 e Norte 8912 035,87 confrontando neste trecho com JOSÉ CARLOS SOARES BARBOSA, onde deflete à direita com ângulo de 90° e segue por 0,60m até o ponto **P4** com coordenadas UTM Leste 447 451,06 e Norte 8912 036,24 confrontando também neste trecho com JOSÉ CARLOS SOARES BARBOSA, onde deflete à esquerda com ângulo de 90° e segue por 8,45m até encontrar com o ponto **P5** com coordenadas UTM Leste 447 456,31 e Norte 8912 042,86 confrontando ainda neste trecho com JOSÉ CARLOS SOARES BARBOSA, onde deflete à direita com ângulo de 90° e segue por 4,40m até encontrar com o ponto **P6** com coordenadas UTM Leste 447 452,87 e Norte 8912 045,60 confrontando neste trecho com CARLOS MORAIS DAS NEVES, onde deflete à direita com ângulo de 90° e segue por 31,00m até encontrar com o ponto **P1** já descrito confrontando neste trecho com ANTONIO COELHO DOS SANTOS, encerrando assim o perímetro de 72,00m (setenta e dois metros) e área de 149,90m² (cento e quarenta e nove metros quadrados e noventa centímetros).


Arq. DANIEL VANETTI
CAU: A25702-8
Uauá, 07 de fevereiro de 2022.


WENDEELL PEREIRA DE OLIVEIRA
Requerente

Rua José Borges Ribeiro, 66 | Serra da Canabrava | Uauá | BA | CEP 48950 000 | CNPJ 17.721.393/0001-25

Elisângela Oliveira | Corretora | (74) 9 9956 2185 | elisan_enric@hotmail.com

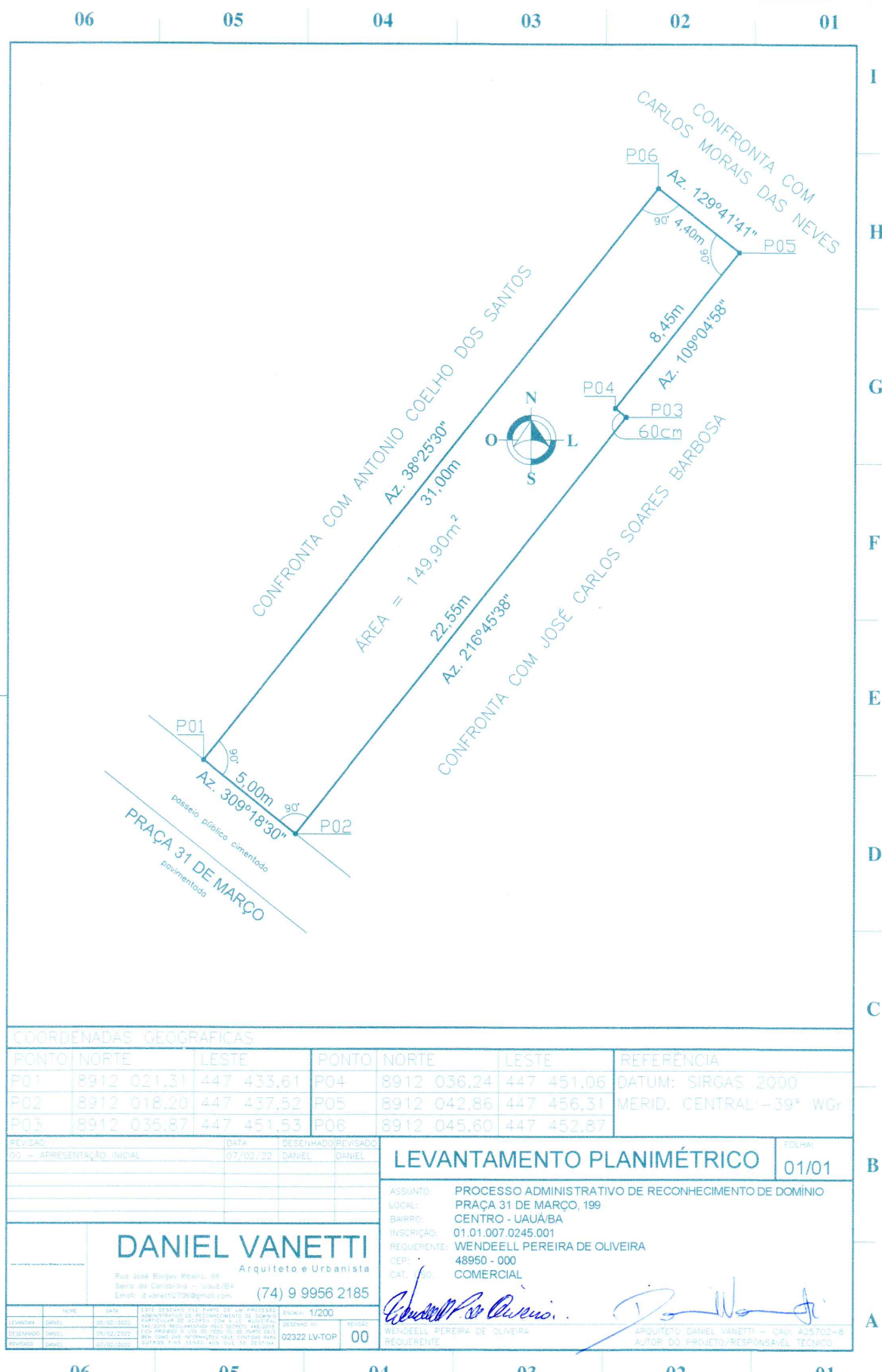
Daniel Vanetti | Arquiteto | (74) 9 9956 2185 | d.vanetti2706@gmail.com

Praça Praça Belarmino José Rodrigues | S/N | Centro | Uauá-Ba

www.pmuaua.ba.ipmbrasil.org.br

Este documento foi assinado digitalmente por SERASA Experian
BB4644D8377612E0790E115A8CD409C0

Prefeitura Municipal de Uauá



Prefeitura Municipal de Uauá



PREFEITURA MUNICIPAL DE UAUÁ

ESTADO DA BAHIA


TÍTULO Nº0012/2022

RECONHECIMENTO DE DOMÍNIO PARTICULAR

O **PREFEITO DO MUNICÍPIO DE UAUÁ**, Estado da Bahia, tendo em vista os dispositivos da Lei Municipal nº 540, de 09 de janeiro de 2015, regulamentada pelo Decreto nº 448 de 16 de dezembro de 2015, considerando o que consta do **PROCESSO DE RECONHECIMENTO DE DOMÍNIO PARTICULAR Nº 0012/2022**, na modalidade alienação, outorga a **RAYSA LOIOLA PEIXINHO**, brasileira, maior, capaz, solteira, farmacêutica, RG nº 15.736.774-69 SSP/BA, inscrita no CPF sob o nº 061.014.825-70, residente na Rua João Joaquim Cardoso, nº 7, Centro, município de Uauá, Estado da Bahia, Título Definitivo de um terreno urbano com inscrição imobiliária nº 01.01.007.0241.001 e área de 62,36 m² (sessenta e dois metros e trinta e seis centímetros quadrados), sendo 4,00 m (quatro metros) de frente; 7,00 m (sete metros) de fundo; 12,24 m (doze metros e vinte e quatro centímetros) na lateral direita; e 12,74 m (doze metros e setenta e quatro centímetros) na lateral esquerda; no valor de R\$ 11.419,36 (onze mil e quatrocentos e dezenove reais e trinta e seis centavos); com coordenadas geodésicas: Latitude: 09°50'28,048" Sul e Longitude: 39°28'52,447" Oeste; localizado na Travessa São João Batista c/ João Joaquim Cardoso, nº 007, Centro, nesta cidade de Uauá, estado da Bahia, com limites e confrontações seguintes: lateral direita: Gisely Ferreira dos Santos; lateral esquerda: Selmaria Mercia Ferreira de Loiola e Gilvan Ferreira Silva; frente: Travessa São João Batista c/ João Joaquim Cardoso; e fundo: José Olímpio Matos da Silva. Desmembrado do Título de Reconhecimento de Domínio Particular, registrado na Matrícula nº 551, as fls.76 do Livro 02, no Cartório de Registro de Imóveis, Hipotecas, Títulos e Documentos das Pessoas Jurídicas da Comarca de Uauá, Estado da Bahia.

Planta com memorial descritivo e coordenadas UTM anexos ao presente Título.

GABINETE DO PREFEITO MUNICIPAL DE UAUÁ, 11 de fevereiro de 2022.


Marcos Henrique Lobo Rosa
PREFEITO MUNICIPAL

Código de segurança: {DB5DDE69-4A13-430A-96C8-03DC1536CA29}

Prefeitura Municipal de Uauá



MEMORIAL DESCRITIVO

PROPRIETÁRIO(A): RAYSA LOIOLA PEIXINHO
PROPRIEDADE: TERRENO
MUNICÍPIO-UF: Uauá-Bahia
ENDEREÇO: TRAVESSA SÃO JOAO BATISTA C/ JOÃO JOAQUIM CARDOSO, N° 07, CENTRO.

DISTRITO: ZONA URBANA
ÁREA (M2): 62,36
PERÍMETRO (m): 39,52

Limites e Confrontações:

- Frente: TRAVESSA SÃO JOÃO BATISTA;
- Direita: GISELLY FERREIRA;
- Esquerda: SELMARIA MERCIA FERREIRA DE LOIOLA E GILVAN FERREIRA SILVA;
- Fundo: JOSÉ OLÍMPIO MATOS DA SILVA.

DESCRIÇÃO DO PERÍMETRO

Inicia-se a descrição deste perímetro no vértice **P01**, georreferenciado no Sistema Geodésico Brasileiro, DATUM - SIRGAS2000, MC-39°W, de coordenadas **N 8.912.115,405m** e **E 447.232,770m**, de Latitude **09°50'28,048"** Sul e Longitude **39°28'52,447"** Oeste; deste segue confrontando com a propriedade de SELMARIA MERCIA FERREIRA DE LOIOLA, com azimute de 163°46'47" por uma distância de 4,45m até o vértice **P02**, de coordenadas **N 8.912.111,134m** e **E 447.234,013m**; deste segue confrontando com a propriedade de GILVAN FERREIRA SILVA, com azimute de 252°06'39" por uma distância de 3,00m até o vértice **P03**, de coordenadas **N 8.912.110,214m** e **E 447.231,162m**; deste segue confrontando com a propriedade de GILVAN FERREIRA SILVA, com azimute de 163°52'42" por uma distância de 8,29m até o vértice **P04**, de coordenadas **N 8.912.102,251m** e **E 447.233,464m**; deste segue confrontando com a propriedade de TRAVESSA SÃO JOAO BATISTA C/ JOÃO JOAQUIM CARDOSO, com azimute de 251°47'17" por uma distância de 4,00m até o vértice **P05**, de coordenadas **N 8.912.101,001m** e **E 447.229,665m**; deste segue confrontando com a propriedade de GISELY FERREIRA, com azimute de 343°47'20" por uma distância de 12,25m até o vértice **P06**, de coordenadas **N 8.912.112,765m** e **E 447.226,245m**; deste segue confrontando com a propriedade de JOSÉ OLÍMPIO MATOS DA SILVA, com azimute de 72°09'57" por uma distância de 4,00m até o vértice **P07**, de coordenadas **N 8.912.113,991m** e **E 447.230,054m**; deste segue confrontando com a propriedade de JOSÉ OLÍMPIO MATOS DA SILVA, com azimute de 343°47'20" por uma distância de 0,53m até o vértice **P08**, de coordenadas **N 8.912.114,500m** e **E 447.229,906m**; deste segue confrontando com a propriedade de JOSÉ OLÍMPIO MATOS DA SILVA, com azimute 72°27'05" por uma distância de 3,00m até o vértice **P01**, ponto inicial da descrição deste perímetro de 39,52 m.

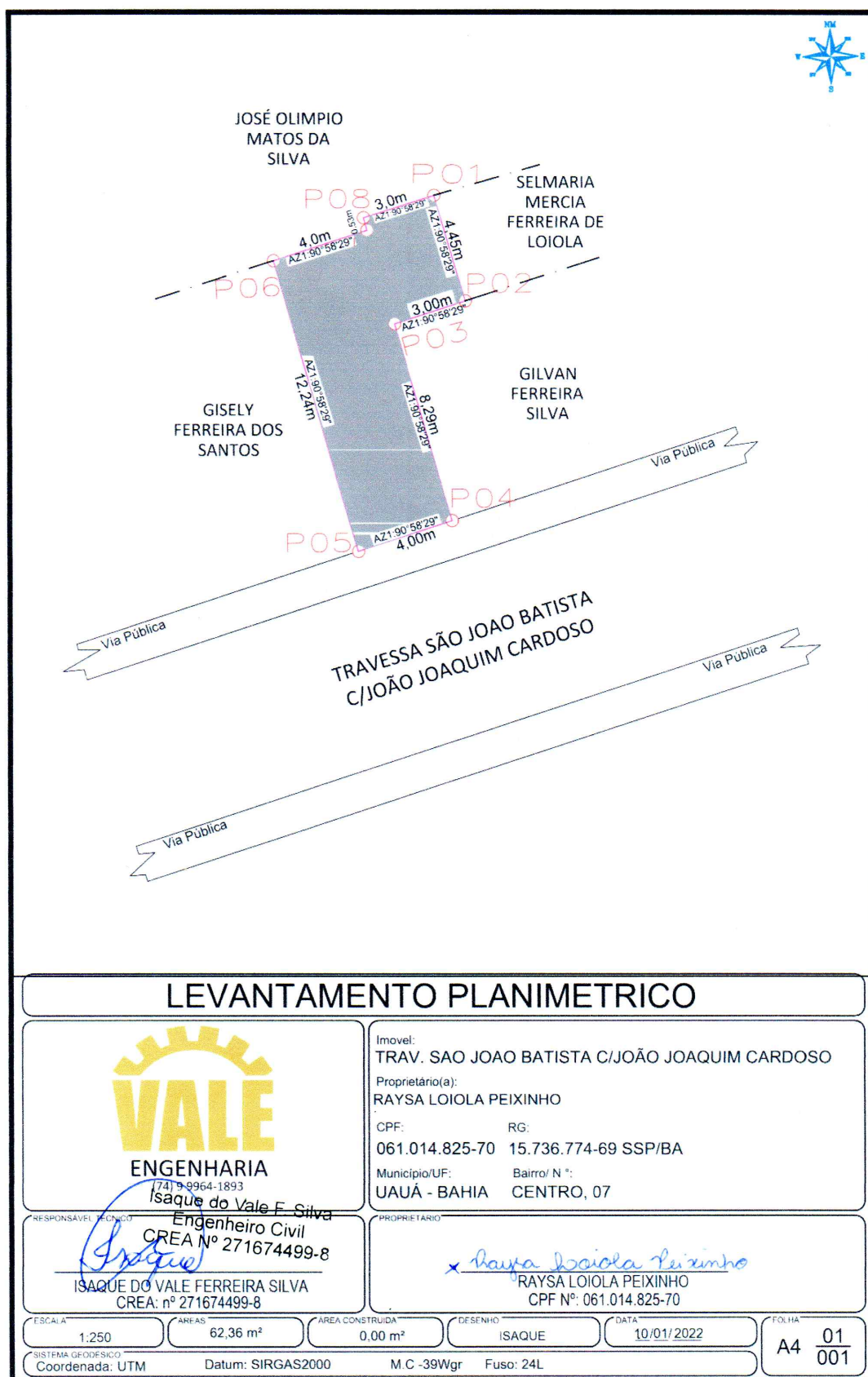
Todas as coordenadas aqui descritas estão georreferenciadas ao Sistema Geodésico Brasileiro e encontram-se representadas no Sistema UTM, referenciadas ao **Meridiano Central nº 39 WGr**, tendo como Datum o **SIRGAS2000**. Todos os azimutes e distâncias, área e perímetro foram calculados no plano de projeção UTM.

Uauá, 14/01/2022.

Isaque do Vale F. Silva
Engenheiro Civil
CREA Nº 271674499-8

Isaque

ISAQUE DO VALE FERREIRA SILVA
Responsável Técnico
CREA nº 271674499-8

Prefeitura Municipal de Uauá

Prefeitura Municipal de Uauá



PREFEITURA MUNICIPAL DE UAUÁ

ESTADO DA BAHIA

TÍTULO Nº0013/2022

RECONHECIMENTO DE DOMÍNIO PARTICULAR

O **PREFEITO DO MUNICÍPIO DE UAUÁ**, Estado da Bahia, tendo em vista os dispositivos da Lei Municipal nº 540, de 09 de janeiro de 2015, regulamentada pelo Decreto nº 448 de 16 de dezembro de 2015, considerando o que consta do **PROCESSO DE RECONHECIMENTO DE DOMÍNIO PARTICULAR Nº 0013/2022**, na modalidade alienação, outorga a **TAIANE MARIA MACEDO PINTO DE SANTANA**, brasileira, maior, capaz, solteira, advogada, RG nº 1163750352 SSP/BA, inscrita no CPF sob o nº 004.161.595-67, residente na Rua Manoel Batista, nº 75, Vila dos Gomes, município de Uauá, Estado da Bahia, Título Definitivo de um terreno urbano com inscrição imobiliária nº 01.05.009.0020.001 e área de 200,00 m² (duzentos metros quadrados), sendo 10,00 m (dez metros) de frente; 10,00 m (dez metros) de fundo; 20,00 m (vinte metros) na lateral direita; e 20,00 m (vinte metros) na lateral esquerda; no valor de R\$ 19.184,00 (dezenove mil e cento e oitenta e quatro reais); com coordenadas geodésicas: Latitude: 9°50'11.92" Sul e Longitude: 39°29'6.01" Oeste; localizado na Rua São Paulo, s/n, Centro, nesta cidade de Uauá, estado da Bahia, com limites e confrontações seguintes: lateral direita: Cristiane Dias Oliveira; lateral esquerda: Hilton Emanuel Fonseca Lacrimanti; frente: Rua São Paulo; e fundo: Parque de Exposição. Desmembrado do Título de Reconhecimento de Domínio Particular, registrado na Matrícula nº 551, as fls.76 do Livro 02, no Cartório de Registro de Imóveis, Hipotecas, Títulos e Documentos das Pessoas Jurídicas da Comarca de Uauá, Estado da Bahia.

Planta com memorial descritivo e coordenadas UTM anexos ao presente Título.

GABINETE DO PREFEITO MUNICIPAL DE UAUÁ, 11 de fevereiro de 2022.



Marcos Henrique Lobo Rosa
PREFEITO MUNICIPAL

Código de segurança:{2E62FAD8-9062-40DB-BE89-855E2C1D3C40}

Prefeitura Municipal de Uauá



VITOR LÔBO
ENGENHEIRO CIVIL

CREA-BA nº 052007150-6

TEL: (74) 99949-9475

Projeto Estrutural
Projeto Elétrico
Projeto Hidrossanitário
Orçamento
Maquete Digital 3D
Cadastro Imobiliário
Regularização Fundiária
Geoprocessamento
Topografia

MEMORIAL DESCRITIVO

IMÓVEL: IMÓVEL - URBANO - LOTE 10 - 01.05.009.0020.001
PROPRIETÁRIO(A): TAIANE MARIA MACEDO PINTO SANTANA CPF: 004.161.595-67
MATRÍCULA: MUNICÍPIO: UAUÁ-BA
ÁREA(m²): 200,00 PERÍMETRO (m): 60

LIMITES E CONFRONTAÇÕES

NORTE: RUA SÃO PAULO
LESTE: ANA PAULA DOS SANTOS OLIVEIRA
SUL: PARQUE DE EXPOSIÇÃO - AUCCO
OESTE: HILTON EMANUEL FONSECA LACRIMANTI - LOTE - 11

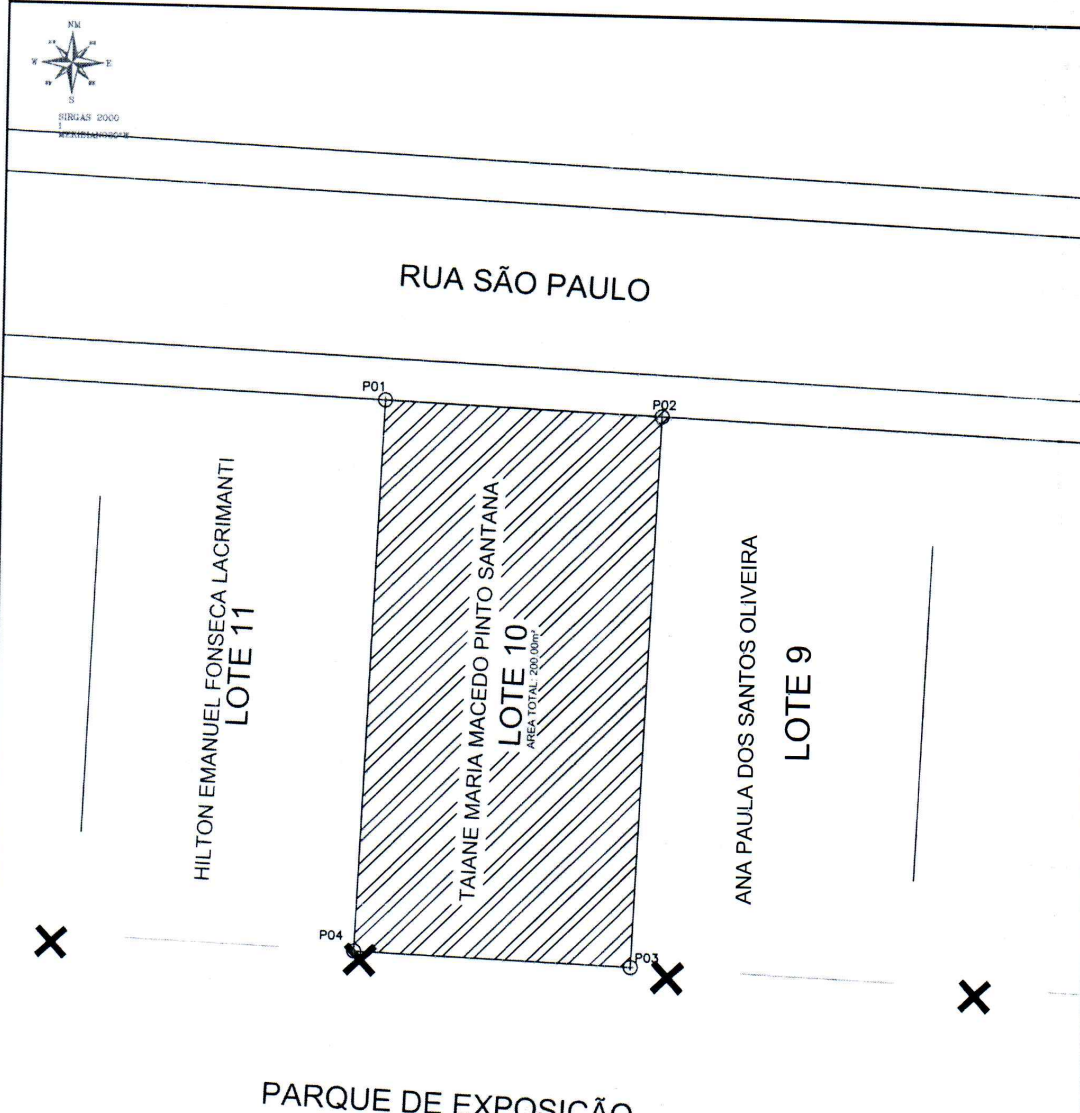
DESCRIÇÃO DO PERÍMETRO

Inicia-se a descrição deste perímetro no vértice **P01**, de coordenadas geográficas Latitude: 9°50'11.92"S Longitude: 39°29'6.01"O e UTM **N 8.912.610,99m** e **E 446.819,26m**; deste segue confrontando com RUA SÃO PAULO no quadrante Nordeste, com azimute de 92°19'41,48" por uma distância de 10,00m até o vértice **P02**, de coordenadas **N 8.912.610,58m** e **E 446.829,25m**; deste segue confrontando com ANA PAULA DOS SANTOS OLIVEIRA no quadrante Sudeste, com azimute de 182°19'41,48" por uma distância de 20,00m até o vértice **P03**, de coordenadas **N 8.912.590,60m** e **E 446.828,44m**; deste segue confrontando com PARQUE DE EXPOSIÇÃO no quadrante Sudoeste, com azimute de 272°19'41,48" por uma distância de 10,00m até o vértice **P04**, de coordenadas **N 8.912.591,00m** e **E 446.818,45m**; deste segue confrontando com HILTON EMANUEL FONSECA LACRIMANTI no quadrante Noroeste, com azimute 2°19'41,48" por uma distância de 20,00m até o vértice **P01**, ponto inicial da descrição deste perímetro, fechando assim o perímetro do polígono acima descrito com uma área superficial de 200.00m².


Todas as coordenadas aqui descritas estão georreferenciadas ao Sistema Geodésico Brasileiro e encontram-se representadas no Sistema UTM, referenciadas ao Meridiano Central nº 45 WGr, tendo como Datum o SIRGAS2000. Todos os azimutes e distâncias, área e perímetro foram calculados no plano de projeção UTM.

Uauá - Bahia, 27/12/2021

VITOR HERMENEGILDO LOBO DE MACEDO SILVA
ENGENHEIRO CIVIL - CREA: 052007150-6 - 3000114219BA

Prefeitura Municipal de Uauá


LADOS		AZIMUTES	DISTANCIA (m)	COORDENADAS (UTM)	
Vértices	Vértices			N (metros)	E (metros)
P01	P02	92°19'41,48"	10,00	8.912.610,99	446.819,26
P02	P03	182°19'41,48"	20,00	8.912.610,58	446.829,25
P03	P04	272°19'41,48"	10,00	8.912.590,60	446.828,44
P04	P01	2°19'41,48"	20,00	8.912.591,00	446.818,45



VITOR LÔBO
ENGENHEIRO CIVIL
CREA-BA nº 052007150-6
TEL: (74) 99949-9475

Projeto Estrutural
Projeto Elétrico
Projeto Hidrossanitário
Orçamento
Maquete Digital 3D
Cadastro Imobiliário
Regularização Fundiária
Geoprocessamento
Topografia

DESCRIÇÃO:
IMÓVEL - URBANO - LOTE 10 - 01.05.009.0020.001

LOCAL:
RUA SÃO PAULO - UAUÁ - BAHIA

ENGº RESP.: VITOR HERMENEGILDO LOBO DE M. SILVA	PROP.: TAIANE MARIA MACEDO PINTO SANTANA	ESCALA:
DESENHISTA :	TOPÓGRAFO:	DATA : 27/12/2021

A4 (210x297)

Prefeitura Municipal de Uauá

Portaria



ESTADO DA BAHIA PREFEITURA MUNICIPAL DE UAUÁ GABINETE DO PREFEITO

PORTARIA Nº 33-A/2021

“Designa comissão para proceder ao levantamento dos valores existentes no Caixa e Bancos da Prefeitura Municipal de Uauá e demais Fundos Municipais, em 31/12/2021, e dá outras providências”

O **Prefeito Municipal de Uauá**, Estado da Bahia, no uso de suas atribuições legais, e no que lhe confere a Lei Orgânica Municipal e tendo em vista o disposto na Constituição Federativa do Brasil de 1988, Art. 164, § 3º e Art. 43 da LC 101/00 – Lei de Responsabilidade Fiscal e Resolução do TCM/BA 1.060/2005:

RESOLVE

Art. 1º Ficam designados os seguintes servidores para comissão para proceder o levantamento dos valores existentes em Caixa e Bancos, no dia 31 de dezembro de 2021:

I – **GLEDSON ANDRADE TRINDADE** - Presidente

II – **SILVIO HERBETH GOMES RODRIGUES** – Membro

III – **ARILSON SANTOS ALMEIDA** – Membro

Art. 2º A Comissão designada deverá apresentar até 30 (trinta) dias, a contar do encerramento do exercício financeiro de 2021, o Termo de Conferência de Caixa e Bancos, demonstrando a disponibilidade financeira existente em 31 de dezembro de 2021, para fins de Prestação de Contas anual do exercício (art. 9º, item 20 da Resolução TCM 1.060/05).

Art. 3º Esta Portaria entra em vigor na data de sua publicação, retroagindo seus efeitos a data de 02/12/2021, revogando-se as disposições em contrário.

GABINETE DO PREFEITO DO MUNICÍPIO DE UAUÁ, Estado da Bahia, em 22 de fevereiro de 2022.

Marcos Henrique Lobo Rosa
Prefeito Municipal

Praça Belarmino José Rodrigues, s/n, Centro, CEP 48.950-000, Uauá – Bahia
E-mail: gabinete.prefeito@uaua.ba.gov.br
CNPJ – 13.698.758/0001-97

Prefeitura Municipal de Uauá

Portaria



ESTADO DA BAHIA
PREFEITURA MUNICIPAL DE UAUÁ
GABINETE DO PREFEITO

PORTARIA Nº 34/2022

“Estabelece ponto facultativo nos dias 28 de fevereiro e 01º e 02 de março de 2022”

O **Prefeito Municipal de Uauá**, Estado da Bahia, no uso das atribuições legais que lhe confere a Lei Orgânica do Município,

RESOLVE

Art. 1º Fica estabelecido na prefeitura municipal como ponto facultativo os dias 28 de fevereiro e 01º e 02 de março de 2022, ressalvados os serviços e as atividades consideradas de natureza essencial, especialmente na área da Saúde, Educação, Limpeza Urbana e da Segurança Pública.

Art. 2º A presente Portaria entrará em vigor a partir da data de sua publicação, revogando-se as disposições em contrário.

GABINETE DO PREFEITO DO MUNICÍPIO DE UAUÁ, Estado da Bahia, em 22 de fevereiro de 2022.

Marcos Henrique Lobo Rosa
Prefeito Municipal

Praça Belarmino José Rodrigues, s/n, Centro, CEP 48.950-000, Uauá – Bahia
E-mail: gabinete.prefeito@uaua.ba.gov.br
CNPJ – 13.698.758/0001-97

Praça Praça Belarmino José Rodrigues | S/N | Centro | Uauá-Ba
www.pmuaua.ba.ipmbrasil.org.br