



Diário Oficial do **Município**

Prefeitura Municipal de Uauá

quarta-feira, 26 de novembro de 2025

Ano XIII - Edição nº 02514 | Caderno 1

Prefeitura Municipal de Uauá publica



Praça Praça Belarmino José Rodrigues | S/N | Centro | Uauá-Ba

www.pmuaua.ba.ipmbrasil.org.br

Este documento foi assinado digitalmente por SERASA Experian
926C22A7E20713DF81E2F7C7EF485C7D

Prefeitura Municipal de Uauá

SUMÁRIO

- TÍTULOS DE RECONHECIMENTO DE DOMÍNIO
- PUBLICAÇÃO - TÍTULOS DE RECONHECIMENTO DE DOMÍNIO
- PUBLICAÇÃO - TÍTULOS DE RECONHECIMENTO DE DOMÍNIO
- PUBLICAÇÃO - TÍTULOS DE RECONHECIMENTO DE DOMÍNIO
- AVISO DE LICITAÇÃO CREDENCIAMENTO Nº 009/2025
- RREO 5º BIMESTRE - PM UAUÁ

Prefeitura Municipal de Uauá

Outros




ESTADO DA BAHIA PREFEITURA MUNICIPAL DE UAUÁ GABINETE DO PREFEITO

CERTIDÃO DE REGULARIZAÇÃO FUNDIÁRIA – CRF

TÍTULO Nº 0036/2025

O Chefe do Poder Executivo Municipal, **Marcos Henrique Lobo Rosa**, tendo em vista os dispositivos da Lei Municipal nº 651/2022, da Lei Federal nº 13.465/2017 e considerando o que consta do Processo Administrativo de Regularização Fundiária Urbana - REURB nº 0036/2025, tramitado no rito do artigo nº 69, da referida Lei nº 13.465/2017, **APROVA** a regularização fundiária descrita, classificada na modalidade **REURB-E**, e **OUTORGA** a **ALEX SOUZA DE ARAÚJO**, brasileiro, maior, capaz, solteiro, agricultor, RG nº 34576829 SSP/SP, inscrito no CPF sob o nº 360.887.208-67, filho de Luiz Carlos de Araujo e Suria Gomes de Souza, residente na Fazenda Caititus, s/n, Povoado de Caratacá, Zona Rural, município de Uauá, estado da Bahia, a **PROPRIEDADE**, por meio da **Legitimação Fundiária**, da unidade imobiliária localizada na **Rua Sabiá, nº 240, Mãe Rainha**, cidade de Uauá, estado da Bahia, medindo 1.500,00 m² (mil e quinhentos metros quadrados), sendo 30,00 m (trinta metros) de frente; 30,00 m (trinta metros) de fundo; 50,00 m (cinquenta metros) na lateral direita; e 50,00 m (cinquenta metros) na lateral esquerda; no valor de R\$ 75.281,00 (setenta e cinco mil e duzentos e oitenta e um reais); com coordenadas geodésicas: Latitude 09°50'02,844" S e Longitude 39°28'51,017" W; com limites e confrontações seguintes: frente: via pública - Rua Sabiá; fundo: Imóvel localizado em Rua Projetada, s/n, Mãe Rainha, sem Inscrição Imobiliária Municipal de posse de José Alberto Pereira de Moura; e imóvel localizada em Rua Projetada, s/n, Mãe Rainha, sem Inscrição Imobiliária Municipal de posse de José Jackson da Silva; lateral esquerda: via pública - Rua Projetada; lateral direita: Imóvel localizado na Rua Cavachão, s/n, Mãe Rainha, com Inscrição Imobiliária Municipal nº 01.03.034.0105.001, de posse de Eduardo Ribeiro Carvalho Tinoco Melo; cuja descrição do perímetro é a que segue: Inicia-se a descrição deste perímetro no vértice P01, de coordenadas Longitude 39°28'51,017"W, Latitude 09°50'02,844"S, e coordenadas UTM N 8.912.889,55 m e E 447.275,22 m; deste, segue confrontando ao LESTE com o imóvel localizado à Rua Cavachão, s/n, Bairro Mãe Rainha, inscrito no cadastro imobiliário municipal sob o nº 01.03.034.0105.001, de posse de Eduardo Ribeiro Carvalho Tinoco Melo (lado direito), no azimute de 157°57'12" e na distância de 50,20 m, até o vértice P02, de coordenadas Longitude 39°28'50,400"W, Latitude 09°50'04,360"S, e coordenadas UTM N 8.912.843,02 m e E 447.294,06 m; deste, segue confrontando ao SUL com imóveis localizados à Rua Projetada, s/n, Bairro Mãe Rainha, sem inscrição imobiliária municipal, sendo um de posse de José Alberto Pereira de Moura e outro de posse de José Jackson da Silva (fundos), no azimute de 242°49'21" e na distância de 30,00 m, até o vértice P03, de coordenadas Longitude 39°28'51,277"W, Latitude 09°50'04,804"S, e coordenadas UTM N 8.912.829,32 m e E 447.267,38 m; deste, segue confrontando ao OESTE com imóvel localizado à Rua Projetada (lado esquerdo), no azimute de 337°56'16" e na distância de 50,20 m, até o vértice P04, de coordenadas Longitude 39°28'51,894"W, Latitude 09°50'03,289"S, e coordenadas UTM N 8.912.875,84 m e E 447.248,52 m; deste, segue confrontando ao NORTE com a Rua Sabiá, Bairro Mãe Rainha (frente), no azimute de 62°49'21" e na distância de 30,01 m, até o vértice P01, fechando assim o perímetro acima descrito, totalizando 160,16 m, e determinando a área total de 1.500,00 m². Sendo, este levantamento topográfico, de responsabilidade técnica de José Jeremias César – Tec. Agrimensor (50578/TD CFT20403204381), conforme ART em anexo ao projeto de regularização. Imóvel Inscrito no Cadastro Imobiliário Municipal sob nº **01.03.083.0240.001**, com destinação urbana livre e desembaraçada de quaisquer ônus, direitos reais, gravames ou inscrições, eventualmente existentes em sua matrícula de origem, exceto quando disserem respeito ao próprio legitimado.

Uauá - Bahia, 04 de novembro de 2025.


Marcos Henrique Lobo Rosa
Prefeito MunicipalPRAÇA BELARMINO JOSÉ RODRIGUES, CENTRO, UAUÁ – BAHIA – BRASIL - CEP:48.950-000
<http://uaua.ba.gov.br> (74) 3673.1938 / 1707 - CNPJ.: 13.698.758/0001-97

Praça Praça Belarmino José Rodrigues | S/N | Centro | Uauá-Ba

www.pmuaua.ba.ipmbrasil.org.brEste documento foi assinado digitalmente por SERASA Experian
64D0BD0A1A3270F82FF7D1AC6F874C3E

Prefeitura Municipal de Uauá



ESTADO DA BAHIA PREFEITURA MUNICIPAL DE UAUÁ GABINETE DO PREFEITO

CERTIDÃO DE REGULARIZAÇÃO FUNDIÁRIA – CRF

TÍTULO Nº 0071/2025

O Chefe do Poder Executivo Municipal, **Marcos Henrique Lobo Rosa**, tendo em vista os dispositivos da Lei Municipal nº 651/2022, da Lei Federal nº 13.465/2017 e considerando o que consta do Processo Administrativo de Regularização Fundiária Urbana - REURB nº 0071/2025, tramitado no rito do artigo nº 69, da referida Lei nº 13.465/2017, **APROVA** a regularização fundiária descrita, classificada na modalidade **REURB-E**, e **OUTORGA** a **ÉRICO RODRIGUES DOS SANTOS**, brasileiro, maior, capaz, solteiro, empresário, RG nº 13.666.366-43 SSP/BA, inscrito no CPF sob o nº 062.453.425-11, residente na Av. João Borges de Sá, nº 30, Centro, município de Uauá, estado da Bahia, a PROPRIEDADE, por meio da **Legitimação Fundiária**, da unidade imobiliária localizada na Rua Parque De Exposição, nº 234, Centro, cidade de Uauá, estado da Bahia, medindo 400,00 m² (quatrocentos metros quadrados), sendo 20,00 m (vinte metros) de frente; 20,00 m (vinte metros) de fundo; 20,00 m (vinte metros) na lateral direita; e 20,00 m (vinte metros) na lateral esquerda; no valor de R\$ 109.297,00 (cento e nove mil e duzentos e noventa e sete reais); com coordenadas geodésicas: Latitude 9°50'21.0" S e Longitude 39°29'02.0" W; com limites e confrontações seguintes: Frente: via pública - Rua Parque de Exposição; Fundo: Imóvel sem inscrição imobiliária municipal localizado na Rua Parque de Exposição, s/n, Centro, de posse de Associação Uauaense dos Criadores de Caprinos e Ovinos – AUCCO; Lado esquerdo: Imóvel sem inscrição imobiliária municipal localizado na Rua Parque de Exposição, s/n, Centro, de posse de Leila Daiana Ferreira Carvalho; Lado direito: Imóvel inscrito no cadastro imobiliário municipal nº 01.02.049.0030.001, localizado na Av. João Borges de Sá, nº 30, Centro, de posse de Erico Rodrigues dos Santos; Imóvel inscrito no cadastro imobiliário municipal nº 01.02.049.0038.001, localizado na Av. João Borges de Sá, nº 38, Centro, de posse de Robson Ribeiro De Matos; Imóvel inscrito no cadastro imobiliário municipal nº 01.02.049.0053.001, localizado na Av. João Borges de Sá, nº 144, Centro, de posse de Jailson Alves Dos Santos; cuja descrição do perímetro é a que segue: Inicia-se a descrição deste perímetro no vértice P01, de coordenadas N 8.912.326,54m e E 446.943,94m (Latitude: 9°50'21.2"S e Longitude: 39°29'02.0"W); deste segue confrontando com Imóvel inscrito no cadastro imobiliário municipal nº 01.02.049.0030.001, localizado na Av. João Borges de Sá, 30 - Centro, de posse de Erico Rodrigues dos Santos no quadrante Sudoeste, com azimute de 300°47'42,75" por uma distância de 10,5m, até o vértice P02, de coordenadas N 8.912.331,92m e E 446.934,92m (Latitude: 9°50'21.0"S e Longitude: 39°29'02.3"W) confrontando com Imóvel inscrito no cadastro imobiliário municipal nº 01.02.049.0038.001, localizado na Av. João Borges de Sá, 38 - Centro, de posse de Robson Ribeiro De Matos no quadrante Sudoeste, com azimute de 300°47'42,75" por uma distância de 8,1m, até o vértice P03, de coordenadas N 8.912.336,06m e E 446.927,96m (Latitude: 9°50'20.9"S e Longitude: 39°29'02.5" W) confrontando com Imóvel inscrito no cadastro imobiliário municipal nº 01.02.049.0053.001, localizado na Av. João Borges de Sá, 144 - Centro, de posse de Jailson Alves Dos Santos no quadrante Sudoeste, com azimute de 300°47'42,75" por uma distância de 1,4m, até o vértice P04, de coordenadas N 8.912.336,78m e E 446.926,76m (Latitude: 9°50'20.9"S e Longitude: 39°29'02.6"W) confrontando com Imóvel sem inscrição imobiliária municipal localizado na rua Parque de Exposições, s/n - Centro, de posse de Associação Uauaense dos Criadores de Caprinos e Ovinos – AUCCO no quadrante Noroeste, com azimute de 120°47'42,75" por uma distância de 20m, até o vértice P05, de coordenadas N 8.912.353,95m e E 446.937,01m (Latitude: 9°50'20.3"S e Longitude: 39°29'02.3"W) confrontando com Imóvel sem inscrição imobiliária municipal, localizado na rua Parque de Exposições, s/n - Centro, de posse de Leila Daiana Ferreira Carvalho no quadrante Nordeste, com azimute de 210°49'14,66", por uma distância de 20m, até o vértice P06, de coordenadas N 8.912.343,71m e E 446.954,19m (Latitude: 9°50'20.6"S e Longitude: 39°29'01.6"W) confrontando com Rua Parque de Exposição, de domínio da municipalidade, no quadrante Sudeste, com azimute de 300°47'42,75", por uma distância de 20m, até o vértice P01, ponto inicial da descrição deste perímetro, fechando assim o perímetro do polígono acima descrito com uma área superficial de 400,00 m². Sendo, este levantamento topográfico, de responsabilidade técnica de Victor Hugo da Silva Varjão (Engenheiro Civil – CREA-BA 3000132609), conforme ART em anexo ao projeto de regularização. Imóvel Inscrito no Cadastro Imobiliário Municipal sob nº **01.02.049.0234.001**, com destinação urbana livre e desembaraçada de quaisquer ônus, direitos reais, gravames ou inscrições, eventualmente existentes em sua matrícula de origem, exceto quando disserem respeito ao próprio legitimado.

Uauá - Bahia, 05 de novembro de 2025.

Marcos Henrique Lobo Rosa
Prefeito Municipal

PRAÇA BELARMINO JOSÉ RODRIGUES, CENTRO, UAUÁ – BAHIA – BRASIL - CEP:48.950-000
http://uaua.ba.gov.br (74) 3673.1938 / 1707 - CNPJ.: 13.698.758/0001-97

Praça Praça Belarmino José Rodrigues | S/N | Centro | Uauá-Ba

www.pmuaua.ba.ipmbrasil.org.br

Este documento foi assinado digitalmente por SERASA Experian
64D0BD0A1A3270F82FF7D1AC6F874C3E

Prefeitura Municipal de Uauá



ESTADO DA BAHIA

PREFEITURA MUNICIPAL DE UAUÁ


GABINETE DO PREFEITO

CERTIDÃO DE REGULARIZAÇÃO FUNDIÁRIA – CRF

TÍTULO Nº 0072/2025

O Chefe do Poder Executivo Municipal, **Marcos Henrique Lobo Rosa**, tendo em vista os dispositivos da Lei Municipal nº 651/2022, da Lei Federal nº 13.465/2017 e considerando o que consta do Processo Administrativo de Regularização Fundiária Urbana - REURB nº 0072/2025, tramitado no rito do artigo nº 69, da referida Lei nº 13.465/2017, **APROVA** a regularização fundiária descrita, classificada na modalidade **REURB-E**, e **OUTORGA** a **CARLOS VICTOR ANDRADE RIBEIRO**, brasileiro, maior, capaz, solteiro, auxiliar administrativo, inscrito no CPF sob o nº 062.102.035-40, filho de Maria Cecília Neves de Andrade e Carlos Olímpio da Silva Ribeiro, residente na Rua Joaquim Cardoso, nº 110, Alto do Conselheiro, município de Uauá, estado da Bahia, a **PROPRIEDADE**, por meio da **Legitimação Fundiária**, da unidade imobiliária localizada na Rua Ana Teodora Cardoso, nº 260, Alto do Conselheiro, cidade de Uauá, estado da Bahia, medindo 257,25 m² (duzentos e cinquenta e sete metros quadrados e vinte e cinco decímetros quadrados), sendo 10,50 m (dez metros e cinquenta centímetros) de frente; 9,12 m (nove metros e doze centímetros) de fundo; 24,50 m (vinte e quatro metros e cinquenta centímetros) na lateral direita; e 25,15 m (vinte e cinco metros e quinze centímetros) na lateral esquerda; no valor de R\$ 40.125,00 (quarenta mil e cento e vinte e cinco reais); com coordenadas geodésicas: Latitude 9°50'33,681"S e Longitude 39°29'08,101"W; com limites e confrontações seguintes: Frente: via pública - Rua Ana Teodora Cardoso; Fundo: imóvel não inscrito no Cadastro Imobiliário Municipal, localizado na Trav. Maria Rita, s/n, Alto do Conselheiro, de posse de Giovana Santos Aleixo; Lado esquerdo: imóvel inscrito no Cadastro Imobiliário Municipal nº 01.04.012.0250.001, localizado na Rua Ana Teodora Cardoso, nº 250, Alto do Conselheiro, de posse de Maria Cecília Neves de Andrade; Lado direito: imóvel inscrito no Cadastro Imobiliário Municipal nº 01.04.012.0241.001, localizado na Rua Ana Teodora Cardoso, s/n, Alto do Conselheiro, de posse de Valdelice Pinheiro dos Santos; cuja descrição do perímetro é a que segue: Inicia-se a descrição deste perímetro no vértice P1, de coordenadas N 8.907.026,16m e E 1.105.592,21m; deste segue confrontando com Confronta com imóvel não inscrito no Cadastro Imobiliário Municipal, localizado, na Rua Trav. Maria Rita, Alto do Conselheiro, s/nº, Uauá, Bahia, de posse, Giovana Santos Aleixo, CPF: 017.676.375-94 no quadrante Sudoeste, com azimute de 276°20'04,02" por uma distância de 9,12m até o vértice P2, de coordenadas N 8.907.027,16m e E 1.105.583,15m; deste segue confrontando com Confronta com imóvel inscrito no Cadastro Imobiliário Municipal nº 01.04.0250.001, localizado, na Rua Ana Teodora Cardoso, Alto do Conselheiro, s/nº, Uauá, Bahia, de posse, Maria Cecília Neves de Andrade. no quadrante Sudeste, com azimute de 191°41'54,61" por uma distância de 25,15m até o vértice P3, de coordenadas N 8.907.002,54m e E 1.105.578,05m; deste segue confrontando com Rua Ana Teodora Cardoso no quadrante Nordeste, com azimute de 93°34'01,60" por uma distância de 10,53m até o vértice P4, de coordenadas N 8.907.001,88m e E 1.105.588,55m; deste segue confrontando com Confronta com imóvel inscrito no Cadastro Imobiliário Municipal nº 01.04.012.0241.001, localizado, na Rua Ana Teodora Cardoso, Alto do Conselheiro, s/nº, Uauá, Bahia, de posse, Valdelice Pinheiro dos Santos no quadrante Noroeste, com azimute 8°34'05,57" por uma distância de 24,55m até o vértice, ponto inicial da descrição deste perímetro, fechando assim o perímetro do polígono acima descrito com uma área superficial de 257.25m². Sendo, este levantamento topográfico, de responsabilidade técnica de Jailson Almeida dos Santos (Engenheiro Civil – CREA-BA 0518851155), conforme ART em anexo ao projeto de regularização. Imóvel Inscrito no Cadastro Imobiliário Municipal sob nº 01.04.012.0260.001, com destinação urbana livre e desembaraçada de quaisquer ônus, direitos reais, gravames ou inscrições, eventualmente existentes em sua matrícula de origem, exceto quando disserem respeito ao próprio legitimado.

Uauá - Bahia, 05 de novembro de 2025.


Marcos Henrique Lobo Rosa
Prefeito MunicipalPRAÇA BELARMINO JOSÉ RODRIGUES, CENTRO, UAUÁ – BAHIA – BRASIL - CEP:48.950-000
<http://uaua.ba.gov.br> (74) 3673.1938 / 1707 - CNPJ.: 13.698.758/0001-97

Praça Praça Belarmino José Rodrigues | S/N | Centro | Uauá-Ba

www.pmuaua.ba.ipmbrasil.org.brEste documento foi assinado digitalmente por SERASA Experian
64D0BD0A1A3270F82FF7D1AC6F874C3E

Prefeitura Municipal de Uauá




ESTADO DA BAHIA PREFEITURA MUNICIPAL DE UAUÁ GABINETE DO PREFEITO

CERTIDÃO DE REGULARIZAÇÃO FUNDIÁRIA – CRF

TÍTULO Nº 0079/2025

O Chefe do Poder Executivo Municipal, **Marcos Henrique Lobo Rosa**, tendo em vista os dispositivos da Lei Municipal nº 651/2022, da Lei Federal nº 13.465/2017 e considerando o que consta do Processo Administrativo de Regularização Fundiária Urbana - REURB nº 0079/2025, tramitado no rito do artigo nº 69, da referida Lei nº 13.465/2017, **APROVA** a regularização fundiária descrita, classificada na modalidade **REURB-E**, e **OUTORGA** a **ANGELA MARIA RIBEIRO FERREIRA**, brasileira, maior, capaz, viúva, enfermeira, RG nº 4383625 SDS/PE, inscrita no CPF sob o nº 402.687.804-04, filha de Antônio Dantas da Silva e Brasília Ribeiro da Silva, residente na Rua do Violino, nº 230, Portal da Cidade, município de Petrolina, Estado de Pernambuco, a PROPRIEDADE, por meio da **Legitimação Fundiária**, da unidade imobiliária localizada na Rua Visconde do Rio Branco, nº 747, Vila dos Gomes, cidade de Uauá, estado da Bahia, medindo 100,00 m² (cem metros quadrados), sendo 5,00 m (cinco metros) de frente; 5,00 m (cinco metros) de fundo; 20,00 m (vinte metros) na lateral direita; e 20,00 m (vinte metros) na lateral esquerda; no valor de R\$ 15.000,00 (quinze mil reais); com coordenadas geodésicas: Latitude 9°50'16.05" S e Longitude 39°28'34.31" W; com limites e confrontações seguintes: Frente: Rua Visconde do Rio Branco; Lateral Direita / Fundo: imóvel localizado na Rua Visconde do Rio Branco, nº 752, Vila dos Gomes, inscrição imobiliária municipal nº 01.02.037.0752.001, de posse de Janete Batista de Andrade; Lateral Esquerda: imóvel localizado na Rua Visconde do Rio Branco, nº 737, Vila dos Gomes, inscrição imobiliária municipal nº 01.02.037.0737.001, de posse de Wilson De Jesus Silva; cuja descrição do perímetro é a que segue: Inicia-se a descrição deste perímetro no vértice P01, de coordenadas geográficas 9°50'16.05" S 39°28'34.31" W e UTM N 8.912.484,68m e E 447.784,75m; deste segue confrontando com imóvel localizado na Rua Visconde do Rio Branco, N°752, Vila dos Gomes, inscrição imobiliária municipal 01.02.037.0752.001 de posse de JANETE BATISTA DE ANDRADE no quadrante Nordeste, com azimute de 138°51'39,87" por uma distância de 20,00m até o vértice P02. P02, de coordenadas geográficas 9°50'16.54" S 39°28'33.88" W e UTM N 8.912.469,62m e E 447.797,91m; deste segue confrontando com imóvel localizado na Rua Visconde do Rio Branco, N°752, Vila dos Gomes, inscrição imobiliária municipal 01.02.037.0752.001 de posse de JANETE BATISTA DE ANDRADE no quadrante Sudeste, com azimute de 230°21'23,73" por uma distância de 5,00m até o vértice P03. P03, de coordenadas geográficas 9°50'16.64" S 39°28'34.00" W e UTM N 8.912.466,43m e E 447.794,06m; deste segue confrontando com imóvel localizado na Rua Visconde do Rio Branco, N°737, Vila dos Gomes, inscrição imobiliária municipal 01.02.037.0737.001 de posse de WILSON DE JESUS SILVA no quadrante Sudoeste, com azimute de 318°52'16,19" por uma distância de 20,00m até o vértice P04. P04, de coordenadas geográficas 9°50'16.15" S 39°28'34.43" W e UTM N 8.912.481,50m e E 447.780,90m; deste segue confrontando com RUA VISCONDE DO RIO BRANCO no quadrante Noroeste, com azimute 50°23'31,51" por uma distância de 5,00m até o vértice P01, ponto inicial da descrição deste perímetro, fechando assim o perímetro do polígono acima descrito com uma área superficial de 100,00 m². Sendo, este levantamento topográfico, de responsabilidade técnica de José Davi Damasceno Cardoso França (Engenheiro Civil – CREA: 052063643-0), conforme ART em anexo ao projeto de regularização. Imóvel Inscrito no Cadastro Imobiliário Municipal sob nº **01.02.037.0747.001**, com destinação urbana livre e desembaraçada de quaisquer ônus, direitos reais, gravames ou inscrições, eventualmente existentes em sua matrícula de origem, exceto quando disserem respeito ao próprio legitimado.

Uauá - Bahia, 24 de novembro de 2025.


Marcos Henrique Lobo Rosa
Prefeito Municipal

PRAÇA BELARMINO JOSÉ RODRIGUES, CENTRO, UAUÁ – BAHIA – BRASIL - CEP:48.950-000
<http://uaua.ba.gov.br> (74) 3673.1938 / 1707 - CNPJ.: 13.698.758/0001-97

Praça Praça Belarmino José Rodrigues | S/N | Centro | Uauá-Ba

www.pmuaua.ba.ipmbrasil.org.br

Este documento foi assinado digitalmente por SERASA Experian
64D0BD0A1A3270F82FF7D1AC6F874C3E

Prefeitura Municipal de Uauá



ESTADO DA BAHIA PREFEITURA MUNICIPAL DE UAUÁ GABINETE DO PREFEITO

CERTIDÃO DE REGULARIZAÇÃO FUNDIÁRIA – CRF

TÍTULO Nº 0083/2025

O Chefe do Poder Executivo Municipal, **Marcos Henrique Lobo Rosa**, tendo em vista os dispositivos da Lei Municipal nº 651/2022, da Lei Federal nº 13.465/2017 e considerando o que consta do Processo Administrativo de Regularização Fundiária Urbana - REURB nº 0083/2025, tramitado no rito do artigo nº 69, da referida Lei nº 13.465/2017, **APROVA** a regularização fundiária descrita, classificada na modalidade **REURB-E**, e **OUTORGA** a **COOPERCUC-COP – COOPERATIVA AGROPECUÁRIA FAMILIAR DE CANUDOS UAUÁ E CURAÇÁ**, pessoa jurídica de direito privado, inscrita no CNPJ sob o nº 07.081.322/0001-51, com sede na Rua Jorge Ribeiro de Sá, nº 169, Centro, CEP 48950-000, Uauá/BA, neste ato representada por seu Diretor-Presidente, o Sr. Adilson Ribeiro dos Santos, brasileiro, maior, capaz, casado, agricultor familiar, RG nº 04.982.459-77 SSP/BA, inscrito no CPF sob o nº 527.477.945-04, residente na Comunidade Testa Branca, s/n, Zona Rural, município de Uauá, estado da Bahia, a PROPRIEDADE, por meio da **Legitimação Fundiária**, da unidade imobiliária localizada na Rua Jorge Ribeiro De Sá, nº 684, Centro, cidade de Uauá, estado da Bahia, medindo 900,00 m² (novecentos metros quadrados), sendo 12,00 m (doze metros) de frente; 24,00 m (vinte e quatro metros) de fundo; 50,00 m (cinquenta metros) na lateral direita; e 50,00 m (cinquenta metros) na lateral esquerda; no valor de R\$ 210.000,00 (duzentos e dez mil reais); com coordenadas geodésicas: Latitude 9°50'13.19" e Longitude 39°28'52.90" W; com limites e confrontações seguintes: FRENTE: VIA PÚBLICA - RUA JORGE RIBEIRO DE SÁ; FUNDO: VIA PÚBLICA – RUA SÃO PAULO; LATERAL DIREITA: IMÓVEL DE POSSE DE MARCOS HENRIQUE LOBO ROSA, LOCALIZADO NA RUA SÃO PAULO, S/N, CENTRO, INSCRITO NO CADASTRO IMOBILIÁRIO MUNICIPAL SOB O Nº 01.02.007.0084.001; E IMÓVEL DE POSSE DE JOSÉ OLIVEIRA, LOCALIZADO NA RUA JORGE RIBEIRO DE SÁ, S/N, CENTRO, NÃO INSCRITO NO CADASTRO IMOBILIÁRIO MUNICIPAL; LATERAL ESQUERDA: IMÓVEL DE POSSE DE MARIA DE FATIMA LOIOLA CARDOSO, LOCALIZADO NA RUA JORGE RIBEIRO DE SÁ, Nº 127, CENTRO, INSCRITO NO CADASTRO IMOBILIÁRIO MUNICIPAL SOB O Nº 01.03.007.0661.001; E IMÓVEL DE POSSE DE MARIA ELPÍDIO DE JESUS, LOCALIZADO NA RUA SÃO PAULO, S/N, CENTRO, NÃO INSCRITO NO CADASTRO IMOBILIÁRIO MUNICIPAL; cuja descrição do perímetro é a que segue: Inicia-se a descrição deste perímetro no vértice P01, de coordenadas geográficas LATITUDE: 9°50'13.19"S LONGITUDE: 39°28'52.90"O e UTM N 8.912.571,82m e E 447.218,18m; deste segue confrontando com RUA SÃO PAULO no quadrante Nordeste, com azimute de 96°59'48,18" por uma distância de 24,00m até o vértice P02, de coordenadas geográficas LATITUDE: 9°50'13.29"S LONGITUDE: 39°28'52.13"O e UTM N 8.912.568,90m e E 447.242,00m; deste segue confrontando com IMÓVEL DE POSSE DE MARIA DE FATIMA LOIOLA CARDOSO - RUA JORGE RIBEIRO DE SÁ - CENTRO - MUNICIPIO DE UAUÁ - BAHIA no quadrante Sudeste, com azimute de 186°59'48,18" por uma distância de 50,00m até o vértice P03, de coordenadas geográficas LATITUDE: 9°50'14.90"S LONGITUDE: 39°28'52.32"O e UTM N 8.912.519,27m e E 447.235,91m; deste segue confrontando com RUA JORGE RIBEIRO DE SÁ no quadrante Sudoeste, com azimute de 276°59'48,18" por uma distância de 12,00m até o vértice P04, de coordenadas geográficas LATITUDE: 9°50'14.84"S LONGITUDE: 39°28'52.71"O e UTM N 8.912.520,73m e E 447.224,00m; deste segue confrontando com IMÓVEL DE POSSE DE JOSÉ OLIVEIRA - RUA JORGE RIBEIRO DE SÁ - CENTRO - MUNICIPIO DE UAUÁ - BAHIA - CPF:563.737.595-04 no quadrante Noroeste, com azimute de 6°59'48,18" por uma distância de 25,00m até o vértice P05, de coordenadas geográficas LATITUDE: 9°50'14.06"S LONGITUDE: 39°28'52.61"O e UTM N 8.912.545,55m e E 447.227,05m; deste segue confrontando com IMÓVEL DE POSSE DE JOSÉ OLIVEIRA - RUA JORGE RIBEIRO DE SÁ - CENTRO - MUNICIPIO DE UAUÁ - BAHIA - CPF:563.737.595-04 no quadrante Sudoeste, com azimute de 276°59'48,18" por uma distância de 12,00m até o vértice P06, de coordenadas geográficas LATITUDE: 9°50'13.99"S LONGITUDE: 39°28'53.01"O e UTM N 8.912.547,01m e E 447.215,14m; deste segue confrontando com IMÓVEL DE POSSE DE MARCOS HENRIQUE LOBO ROSA - RUA SÃO PAULO - CENTRO - MUNICIPIO DE UAUÁ - BAHIA IM: 01.02.007.0084.001 no quadrante Noroeste, com azimute de 6°59'48,18" por uma distância de 25,00m até o vértice P01, ponto inicial da descrição deste perímetro, fechando assim o perímetro do polígono acima descrito com uma área superficial de 900.00 m². Sendo, este levantamento topográfico, de responsabilidade técnica de VITOR HERMENEGILDO LOBO DE MACEDO SILVA (ENGENHEIRO CIVIL - CREA: 052007150-6), conforme ART em anexo ao projeto de regularização. Imóvel Inscrito no Cadastro Imobiliário Municipal sob nº **01.02.007.0684.001**, com destinação urbana livre e desembaraçada de quaisquer ônus, direitos reais, gravames ou inscrições, eventualmente existentes em sua matrícula de origem, exceto quando disserem respeito ao próprio legitimado. Uauá - Bahia, 24 de novembro de 2025.

Marcos Henrique Lobo Rosa
Prefeito Municipal

PRAÇA BELARMINO JOSÉ RODRIGUES, CENTRO, UAUÁ - BAHIA - BRASIL - CEP:48.950-000
<http://uaua.ba.gov.br> (74) 3673.1938 / 1707 - CNPJ.: 13.698.758/0001-97

Praça Praça Belarmino José Rodrigues | S/N | Centro | Uauá-Ba

www.pmuaua.ba.ipmbrasil.org.br

Este documento foi assinado digitalmente por SERASA Experian
64D0BD0A1A3270F82FF7D1AC6F874C3E

Prefeitura Municipal de Uauá



ESTADO DA BAHIA PREFEITURA MUNICIPAL DE UAUÁ GABINETE DO PREFEITO

CERTIDÃO DE REGULARIZAÇÃO FUNDIÁRIA – CRF

TÍTULO Nº 0084/2025

O Chefe do Poder Executivo Municipal, **Marcos Henrique Lobo Rosa**, tendo em vista os dispositivos da Lei Municipal nº 651/2022, da Lei Federal nº 13.465/2017 e considerando o que consta do Processo Administrativo de Regularização Fundiária Urbana - REURB nº 0084/2025, tramitado no rito do artigo nº 69, da referida Lei nº 13.465/2017, **APROVA** a regularização fundiária descrita, classificada na modalidade **REURB-E**, e **OUTORGA** a **JANETE BATISTA DE ANDRADE**, brasileira, maior, capaz, casada, administradora, RG nº 981498817 SSP/BA, inscrita no CPF sob o nº 990.547.365-34, filha de Felipe dos Santos Andrade e Maria Ivonilda Batista de Andrade, residente na Rua Visconde do Rio Branco, nº 752, Vila dos Gomes, município de Uauá, estado da Bahia, a PROPRIEDADE, por meio da **Legitimação Fundiária**, da unidade imobiliária localizada na Rua Visconde do Rio Branco, nº 752, Vila dos Gomes, cidade de Uauá, estado da Bahia, medindo 129,97 m² (cento e vinte e nove metros e noventa e sete centímetros quadrados), sendo 5.00 m (cinco metros) de frente; 10.00 m (dez metros) de fundo; 23.00 m (vinte e três metros) na lateral direita; e 23.00 m (vinte e três metros) na lateral esquerda; no valor de R\$ 18.500,00 (dezoito mil e quinhentos reais); com coordenadas geodésicas: Latitude 9°50'15.95" S e Longitude 39°28'34.18" W; com limites e confrontações seguintes: Frente: via pública - Rua Visconde do Rio Branco; Lateral Direita: imóvel localizado na Rua Visconde do Rio Branco, nº 782, Vila dos Gomes, inscrição imobiliária municipal nº 01.02.037.0762.001, de posse de Miguel Felix de Macedo; Fundo: imóvel localizado na Rua Visconde do Cairu, s/n, Vila dos Gomes, sem inscrição imobiliária municipal, de posse de José Alves de Souza; Lateral Esquerda: imóvel localizado na Rua Visconde do Rio Branco, nº 737, Vila dos Gomes, inscrição imobiliária municipal nº 01.02.037.0737.001, de posse de Wilson De Jesus Silva; e imóvel localizado na Rua Visconde do Rio Branco, nº 747, Vila dos Gomes, inscrição imobiliária municipal nº 01.02.037.0747.001, de posse de Angela Maria Ribeiro Ferreira; cuja descrição do perímetro é a que segue: Inicia-se a descrição deste perímetro no vértice P01, de coordenadas geográficas latitude 9°50'15.95" S longitude 39°28'34.18" W e UTM N 8.912.487,87m e E 447.788,61m; deste segue confrontando com imóvel localizado na Rua Visconde do Rio Branco, N°782, Vila dos Gomes, inscrição imobiliária municipal 01.02.037.0762.001 de posse de MIGUEL FELIX DE MACEDO no quadrante Nordeste, com azimute de 138°52'14,73" por uma distância de 23,00m até o vértice P02. P02, de coordenadas geográficas latitude 9°50'16.51" longitude S 39°28'33.68" W e UTM N 8.912.470,55m e E 447.803,74m; deste segue confrontando com imóvel localizado na Rua Visconde do Cairu, S/N°, Vila dos Gomes, sem inscrição imobiliária municipal de posse de JOSÉ ALVES DE SOUZA no quadrante Sudeste, com azimute de 230°21'23,73" por uma distância de 10,00m até o vértice P03. P03, de coordenadas geográficas latitude 9°50'16.72" S longitude 39°28'33.94" W e UTM N 8.912.464,17m e E 447.796,04m; deste segue confrontando com imóvel localizado na Rua Visconde do Rio Branco, N°737, Vila dos Gomes, inscrição imobiliária municipal 01.02.037.0737.001 de posse de WILSON DE JESUS SILVA no quadrante Sudoeste, com azimute de 318°52'16,19" por uma distância de 3,00m até o vértice P04. P04, de coordenadas geográficas latitude 9°50'16.64" S longitude 39°28'34.00" W e UTM N 8.912.466,43m e E 447.794,06m; deste segue confrontando com imóvel localizado na Rua Visconde do Rio Branco, N°747, Vila dos Gomes, inscrição imobiliária municipal 01.02.037.0747.001 de posse de ANGELA MARIA RIBEIRO FERREIRA no quadrante Noroeste, com azimute de 50°21'23,73" por uma distância de 5,00m até o vértice P05. P05, de coordenadas geográficas latitude 9°50'16.54" S longitude 39°28'33.88" W e UTM N 8.912.469,62m e E 447.797,91m; deste segue confrontando com imóvel localizado na Rua Visconde do Rio Branco, N°747, Vila dos Gomes, inscrição imobiliária municipal 01.02.037.0747.001 de posse de ANGELA MARIA RIBEIRO FERREIRA no quadrante Sudoeste, com azimute de 318°51'39,87" por uma distância de 20,00m até o vértice P06. P06, de coordenadas geográficas latitude 9°50'16.05" S longitude 39°28'34.31" W e UTM N 8.912.484,68m e E 447.784,75m; deste segue confrontando com RUA VISCONDE DO RIO BRANCO no quadrante Noroeste, com azimute 50°23'31,51" por uma distância de 5,00m até o vértice P01, ponto inicial da descrição deste perímetro, fechando assim o perímetro do polígono acima descrito com uma área superficial de 129.97 m². Sendo, este levantamento topográfico, de responsabilidade técnica de José Davi Damasceno Cardoso França (Engenheiro Civil – CREA: 052063643-0), conforme ART em anexo ao projeto de regularização. Imóvel Inserido no Cadastro Imobiliário Municipal sob nº 01.02.037.0752.001, com destinação urbana livre e desembaraçada de quaisquer ônus, direitos reais, gravames ou inscrições, eventualmente existentes em sua matrícula de origem, exceto quando disserem respeito ao próprio legitimado. Uauá - Bahia, 24 de novembro de 2025.

Marcos Henrique Lobo Rosa
Prefeito Municipal

PRAÇA BELARMINO JOSÉ RODRIGUES, CENTRO, UAUÁ – BAHIA – BRASIL - CEP:48.950-000
<http://uaua.ba.gov.br> (74) 3673.1938 / 1707 - CNPJ.: 13.698.758/0001-97

Praça Praça Belarmino José Rodrigues | S/N | Centro | Uauá-Ba

www.pmuaua.ba.ipmbrasil.org.br

Este documento foi assinado digitalmente por SERASA Experian
64D0BD0A1A3270F82FF7D1AC6F874C3E

Prefeitura Municipal de Uauá




ESTADO DA BAHIA PREFEITURA MUNICIPAL DE UAUÁ GABINETE DO PREFEITO

CERTIDÃO DE REGULARIZAÇÃO FUNDIÁRIA – CRF

TÍTULO Nº 0063/2025

O Chefe do Poder Executivo Municipal, **Marcos Henrique Lobo Rosa**, tendo em vista os dispositivos da Lei Municipal nº 651/2022, da Lei Federal nº 13.465/2017 e considerando o que consta do Processo Administrativo de Regularização Fundiária Urbana - REURB nº 0063/2025, tramitado no rito do artigo nº 69, da referida Lei nº 13.465/2017, **APROVA** a regularização fundiária descrita, classificada na modalidade **REURB-E**, e **OUTORGA** a **EDIVALSON DIAS DE OLIVEIRA**, brasileiro, maior, capaz, casado, borracheiro, RG nº 02.979.980-56 SSP/BA, inscrito no CPF sob o nº 261.288.535-87, residente na Avenida Prefeito Pedro Ribeiro, s/n, Centro, município de Uauá/BA, e a **EVA OLIVEIRA DA SILVA DIAS**, brasileira, maior, capaz, casada, autônoma, RG nº 15.539.494-04 SSP/BA, inscrita no CPF sob o nº 049.130.455-40, residente na Avenida Prefeito Pedro Ribeiro, s/n, Centro, município de Uauá/BA, a PROPRIEDADE, por meio da **Legitimação Fundiária**, da unidade imobiliária localizada na Avenida Prefeito Pedro Ribeiro, s/n, Centro, cidade de Uauá, estado da Bahia, medindo 370,00 m² (trezentos e setenta metros quadrados), sendo 10,00 m (dez metros) de frente; 10,00 m (dez metros) de fundo; 37,00 m (trinta e sete metros) na lateral direita; e 37,00 m (trinta e sete metros) na lateral esquerda; no valor de R\$ 115.543,00 (cento e quinze mil e quinhentos e quarenta e três reais); com coordenadas geodésicas: Latitude 9°50'27.12" S e Longitude 39°28'35.96" W; com limites e confrontações seguintes: lateral direita: imóvel localizado na Av. Prefeito Pedro Ribeiro, nº 04, Centro, inscrição imobiliária municipal nº 01.01.059.0009.001, de posse de Belarmino Soares Carvalho; lateral esquerda: imóvel localizado na Av. Prefeito Pedro Ribeiro, nº 664, Centro, inscrição imobiliária municipal nº 01.01.036.0206.001, de posse de Diego de Oliveira Silva; frente: via pública – Av. Prefeito Pedro Ribeiro; e fundo: imóvel localizado na Rua dos Cruvetas, s/n, Centro, inscrição imobiliária municipal nº 01.01.036.0263.001, de posse de Lindiana Alves De Souza; e imóvel localizado na Rua dos Cruvetas, s/n, Centro, sem inscrição imobiliária municipal, de posse de Lindinalva Cardoso da Silva; cuja descrição do perímetro é a que segue: Inicia-se a descrição deste perímetro no vértice P01, de coordenadas geográficas 9°50'27.12" S 39°28'35.96" W e UTM N 8.912.144,56m e E 447.735,00m; deste segue confrontando com Av. Prefeito Pedro Ribeiro no quadrante Nordeste, com azimute de 97°18'22,88" por uma distância de 10,00m até o vértice P02. P02, de coordenadas geográficas 9°50'27.16" S 39°28'35.63" W e UTM N 8.912.143,29m e E 447.744,92m; deste segue confrontando com imóvel localizado na Av. Prefeito Pedro Ribeiro, N° 4, Centro, inscrição imobiliária municipal 01.01.059.0009.001, de posse de Belarmino Soares Carvalho no quadrante Sudeste, com azimute de 185°43'58,67" por uma distância de 37,00m até o vértice P03. P03, de coordenadas geográficas 9°50'28.36" S 39°28'35.75" W e UTM N 8.912.106,47m e E 447.741,23m; deste segue confrontando com imóvel localizado na Rua dos Cruvetas, S/N°, Centro, inscrição imobiliária municipal 01.01.036.0263.001 de posse de Lindiana Alves De Souza; imóvel localizado na Rua dos Cruvetas, s/n, Centro, sem inscrição imobiliária municipal de posse de Lindinalva Cardoso Da Silva no quadrante Sudoeste, com azimute de 277°18'24,14" por uma distância de 10,00m até o vértice P04. P04, de coordenadas geográficas 9°50'28.32" S 39°28'36.08" W e UTM N 8.912.107,75m e E 447.731,31m; deste segue confrontando com imóvel localizado na Av. Prefeito Pedro Ribeiro, N° 664, Centro, inscrição imobiliária municipal 001.01.036.0206.001 de posse de Diego De Oliveira Silva no quadrante Noroeste, com azimute 5°43'46,28" por uma distância de 37,00m até o vértice P01, ponto inicial da descrição deste perímetro, fechando assim o perímetro do polígono acima descrito com uma área superficial de 370.00 m². Sendo, este levantamento topográfico, de responsabilidade técnica de José Davi Damasceno Cardoso França (Engenheiro Civil – CREA: 052063643-0), conforme ART em anexo ao projeto de regularização. Imóvel inscrito no Cadastro Imobiliário Municipal sob nº 01.01.036.0252.001, com destinação urbana livre e desembaraçada de quaisquer ônus, direitos reais, gravames ou inscrições, eventualmente existentes em sua matrícula de origem, exceto quando disserem respeito ao próprio legitimado.

Uauá - Bahia, 21 de novembro de 2025.


Marcos Henrique Lobo Rosa
Prefeito Municipal

PRAÇA BELARMINO JOSÉ RODRIGUES, CENTRO, UAUÁ – BAHIA – BRASIL - CEP:48.950-000
<http://uaua.ba.gov.br> (74) 3673.1938 / 1707 - CNPJ.: 13.698.758/0001-97

Praça Praça Belarmino José Rodrigues | S/N | Centro | Uauá-Ba

www.pmuaua.ba.ipmbrasil.org.br

Este documento foi assinado digitalmente por SERASA Experian
64D0BD0A1A3270F82FF7D1AC6F874C3E

Prefeitura Municipal de Uauá



ESTADO DA BAHIA PREFEITURA MUNICIPAL DE UAUÁ GABINETE DO PREFEITO

CERTIDÃO DE REGULARIZAÇÃO FUNDIÁRIA – CRF

TÍTULO Nº 0068/2025

O Chefe do Poder Executivo Municipal, **Marcos Henrique Lobo Rosa**, tendo em vista os dispositivos da Lei Municipal nº 651/2022, da Lei Federal nº 13.465/2017 e considerando o que consta do Processo Administrativo de Regularização Fundiária Urbana - REURB nº 0068/2025, tramitado no rito do artigo nº 69, da referida Lei nº 13.465/2017, **APROVA** a regularização fundiária descrita, classificada na modalidade **REURB-E**, e **OUTORGA** a **SIDINEI FERREIRA DA SILVA**, brasileiro, maior, capaz, casado, autônomo, RG nº 921494726 SSP/BA, inscrito no CPF sob o nº 307.244.458-70, filho de Osmiro Ribeiro da Silva e Zelia Ferreira da Silva, residente na Rua Manoel Joaquim Ferreira, nº 31A, Distrito de Lagoa do Pires, Zona Rural, município de Uauá, estado da Bahia, a **PROPRIEDADE**, por meio da **Legitimação Fundiária**, da unidade imobiliária localizada na Av. Prefeito Pedro Ribeiro, s/n, Centro, cidade de Uauá, estado da Bahia, medindo 324,71 m² (trezentos e vinte e quatro metros e setenta e um decímetros quadrados), sendo 11,80 m (onze metros e oitenta centímetros) de frente; 11,80 m (onze metros e oitenta centímetros) de fundo; 28,00 m (vinte e oito metros) na lateral direita; e 28,00 m (vinte e oito metros) na lateral esquerda; no valor de R\$ 86.049,00 (oitenta e seis mil e quarenta e nove reais); com coordenadas geodésicas: Latitude 09°50'25,194" S e Longitude 39°28'31,121" W; com limites e confrontações seguintes: Frente: via pública - Av. Prefeito Pedro Ribeiro; Lateral Esquerda: Imóvel localizado na Av. Prefeito Pedro Ribeiro, nº 237, Centro, não inscrito no Cadastro Imobiliário Municipal, de posse de Lindomar de Jesus Santos; Lateral Direita: Imóvel localizado na Av. Prefeito Pedro Ribeiro, nº 237, Centro, não inscrito no Cadastro Imobiliário Municipal, de posse de Z Barbosa Materiais de Construção LTDA; Fundo: Imóvel localizado na Rua Brandina Gonçalves da Silva, s/n, Centro, inscrição imobiliária municipal nº 01.02.030.0237.001, de posse de José Fernandes Alves; cuja descrição do perímetro é a que segue: Inicia-se a descrição deste perímetro no vértice S01, de coordenadas Longitude 39°28'38,121"W, Latitude 09°50'25,194"S e UTM N 8.912.203,67m e E 447.669,00m; deste, segue confrontando com o FUNDO, com o imóvel localizado à Rua Brandina Gonçalves da Silva, s/n, Bairro Vila dos Gomes, sem Inscrição Imobiliária Municipal, de posse de José Fernandes Alves, no azimute de 99°02'26" e na distância de 11,39m, até o vértice S02, de coordenadas Longitude 39°28'37,752"W, Latitude 09°50'25,253"S e UTM N 8.912.201,88m e E 447.680,25m; deste, segue confrontando com o LADO ESQUERDO, com o imóvel localizado à Avenida Prefeito Pedro Ribeiro, s/n, Centro, sem Inscrição Imobiliária Municipal, de posse de Lindomar de Jesus Santos, no azimute de 187°25'38" e na distância de 28,93m, até o vértice S03, de coordenadas Longitude 39°28'37,876"W, Latitude 09°50'26,187"S e UTM N 8.912.173,19m e E 447.676,51m; deste, segue confrontando com a FRENTE, voltada para a Avenida Prefeito Pedro Ribeiro, no azimute de 277°00'59" e na distância de 11,79m, até o vértice S04, de coordenadas Longitude 39°28'38,260"W, Latitude 09°50'26,139"S e UTM N 8.912.174,63m e E 447.664,81m; deste, segue confrontando com o LADO DIREITO, com o imóvel localizado à Avenida Prefeito Pedro Ribeiro, nº 237, Centro, com Inscrição Imobiliária Municipal nº 01.02.030.0237.002, de posse de Z. Barbosa Materiais de Construção Ltda., no azimute de 8°12'37" e na distância de 29,34m, até o vértice S01, ponto inicial desta descrição, fechando assim o perímetro acima descrito, com perímetro total de 79,20m e área total de 324,71m². Todas as coordenadas aqui descritas estão georreferenciadas ao Sistema Geodésico Brasileiro e representadas no Sistema UTM, referenciado ao Meridiano Central 39°00', fuso -24, tendo como datum o SIRGAS2000. Todos os azimutes, distâncias, área e perímetro foram calculados no plano de projeção UTM. Sendo, este levantamento topográfico, de responsabilidade técnica de José Jeremias César – Tec. Agrimensor (50578/TD CFT20403204381), conforme ART em anexo ao projeto de regularização. Imóvel Inscrito no Cadastro Imobiliário Municipal sob nº **01.02.030.0059.001**, com destinação urbana livre e desembaraçada de quaisquer ônus, direitos reais, gravames ou inscrições, eventualmente existentes em sua matrícula de origem, exceto quando disserem respeito ao próprio legitimado.

Uauá - Bahia, 10 de novembro de 2025.

Marcos Henrique Lobo Rosa
Prefeito Municipal

PRAÇA BELARMINO JOSÉ RODRIGUES, CENTRO, UAUÁ – BAHIA – BRASIL - CEP:48.950-000
<http://uaua.ba.gov.br> (74) 3673.1938 / 1707 - CNPJ.: 13.698.758/0001-97

Prefeitura Municipal de Uauá



PREFEITURA MUNICIPAL DE UAUÁ


ESTADO DA BAHIA

TÍTULO Nº0036/2025

RECONHECIMENTO DE DOMÍNIO PARTICULAR

O Chefe do Poder Executivo Municipal, Marcos Henrique Lobo Rosa, tendo em vista os dispositivos legais da Lei Municipal nº 651/2022, da Lei Federal nº 13.465/2017 e considerando o que consta do Processo Administrativo de Regularização Fundiária Urbana Nº 0036/2025, APROVA a regularização fundiária descrita, classificada na modalidade REURB-E, e OUTORGA a **ALEX SOUZA DE ARAÚJO**, brasileiro, maior, capaz, solteiro, agricultor, RG nº 34576829 SSP/SP, inscrito no CPF sob o nº 360.887.208-67, residente na Fazenda Caititus, s/n, Povoado de Caratacá, Zona Rural, município de Uauá, estado da Bahia, a PROPRIEDADE, por meio da Legitimação Fundiária, da unidade imobiliária localizada na Rua Sabiá, nº 240, Mãe Rainha, nesta cidade de Uauá, estado da Bahia, inscrita no Cadastro Imobiliário Municipal sob o nº 01.03.083.0240.001 e área total de 1.500,00 m² (mil e quinhentos metros quadrados), sendo 30,00 m (trinta metros) de frente; 30,00 m (trinta metros) de fundo; 50,00 m (cinquenta metros) na lateral direita; e 50,00 m (cinquenta metros) na lateral esquerda; no valor de R\$ 75.281,00 (setenta e cinco mil e duzentos e oitenta e um reais); com coordenadas geodésicas: Latitude: 09°50'02,844" S e Longitude: 39°28'51,017" W; com limites e confrontações seguintes: frente: via pública - Rua Sabiá; fundo: Imóvel localizado em Rua Projetada, s/n, Mãe Rainha, sem Inscrição Imobiliária Municipal de posse de José Alberto Pereira de Moura; e imóvel localizada em Rua Projetada, s/n, Mãe Rainha, sem Inscrição Imobiliária Municipal de posse de José Jackson da Silva; lateral esquerda: via pública - Rua Projetada; lateral direita: Imóvel localizado na Rua Cavachão, s/n, Mãe Rainha, com Inscrição Imobiliária Municipal nº 01.03.034.0105.001, de posse de Eduardo Ribeiro Carvalho Tinoco Melo. O imóvel constante do presente Processo será desmembrado da Matrícula nº 551, às fls. 76 do Livro 02, do Cartório de Registro de Imóveis desta Comarca de Uauá, Bahia.

GABINETE DO PREFEITO MUNICIPAL DE UAUÁ, 04 de novembro de 2025.



Marcos Henrique Lobo Rosa
PREFEITO MUNICIPAL

Código de segurança: {D33B8941-FC42-4C45-ACE7-E194506C8BE0}

Prefeitura Municipal de Uauá



RESP. TÉCNICO
JOSE JEREMIAS CEZAR
CRT N7350578/BA

JJCEZAR
CORRETO DE IMOVEIS
CRECI Nº 15.922



REGULARIZAÇÃO FUNDIÁRIA REFERENTE AO IMÓVEL LANÇADO NO CADASTRO IMOBILIÁRIO MUNICIPAL SOB. Nº 01.03.083.0240.001

MEMORIAL DESCRITIVO

Proprietário(A): **ALEX SOUZA DE ARAÚJO**
Propriedade: Terreno
Município/Uf: Uauá-Bahia
Endereço: Rua Sabiá, 240

CPF Nº **088.778.645-67**
Área (m2): **1.500,00**
Perímetro (m): **75,97**
Bairro: Mãe Rainha

LIMITES E CONFRONTAÇÕES DE QUEM OLHA DA RUA PARA IMÓVEL

NORTE - Rua Sabiá nº 240, Bairro Mãe Rainha, (**Frente**).

LESTE - Imóvel localizado Rua Cavachão s/n, Bairro Mãe Rainha, com Inscrição Imobiliária municipal nº **01.03.034.0105.001**, de posse de Eduardo Ribeiro Carvalho Tinoco Melo, (**Lado Direito**).

SUL - Imóvel Localizada á Rua Projetada, s/n, Bairro Mãe Rainha, sem Inscrição Imobiliária municipal de posse de José Alberto Pereira de Moura, (**Fundo**),

Imóvel Localizada á Rua Projetada s/n, Bairro Mãe Rainha, sem Inscrição Imobiliária municipal de posse de José Jackson da Silva, (**Fundo**)


OESTE - Imóvel localizado Rua Projetada (**Lado Esquerdo**).

DESCRIÇÃO

Inicia-se a descrição deste perímetro no vértice **P01**, de coordenadas em Longitude **39°28'51,017"W**, Latitude **09°50'02,844"S** e coordenadas em UTM N **8.912.889,55m** e E **447.275,22m**, deste, segue confrontando ao **LESTE** - Imóvel localizado Rua Cavachão s/n, Bairro Mãe Rainha, com Inscrição Imobiliária municipal nº **01.03.034.0105.001**, de posse de Eduardo Ribeiro Carvalho Tinoco Melo, (**Lado Direito**), no azimute de **157°57'12"**, na distância de **50,20 m**; até o vértice **P02**, de coordenadas em Longitude **39°28'50,400"W**, Latitude **09°50'04,360"S** e coordenadas em UTM N **8.912.843,02m** e E **447.294,06m**; deste, segue confrontando ao **SUL** - Imóvel Localizada á Rua Projetada, s/n, Bairro Mãe Rainha, sem Inscrição Imobiliária municipal de posse de José Alberto Pereira de Moura, (**Fundo**), Imóvel Localizada á Rua Projetada s/n, Bairro Mãe Rainha, sem Inscrição Imobiliária municipal de posse de José Jackson da Silva, (**Fundo**) no azimute de **242°49'21"**, na distância de **30,00 m**; até o vértice **P03**, de coordenadas em Longitude **39°28'51,277"W**, Latitude **09°50'04,804"S** e coordenadas em UTM N **8.912.829,32m** e E **447.267,38m**, deste, segue confrontando ao **OESTE** - Imóvel localizado Rua Projetada (**Lado Esquerdo**), no azimute de **337°56'16"**, na distância de **50,20 m**; até o vértice **P04**, de coordenadas em Longitude **39°28'51,894"W**, Latitude **09°50'03,289"S** e coordenadas em UTM N **8.912.875,84m** e E **447.248,52m**, deste, segue confrontando ao **NORTE** - Rua Sabiá, Bairro Mãe Rainha, (**Frente**), no azimute de **62°49'21"**, na distância de **30,01 m**, até o vértice **P01**, fechando assim o perímetro acima descrito, totalizando o **perímetro de 160,16 m**, determinando a **área total de 1.500 m²**. Todas as coordenadas aqui descritas estão georreferenciadas ao Sistema Geodésico Brasileiro e encontram-se representadas no Sistema UTM, referenciadas ao **Meridiano Central nº 39°00'**, fuso **-24**, tendo como Datum o **SIRGAS2000**. Todos os azimutes e distâncias, área e perímetro foram calculados no plano de projeção UTM.

Observações:

A planta anexa é parte integrante deste memorial descritivo.


José Jeremias Cezar
CRT:97350578-BA
CFT nº 2504090870

engcezaragrimensura@gmail.com
(74)99981-9726(71)98238-7770

Prefeitura Municipal de Uauá

Outros



PREFEITURA MUNICIPAL DE UAUÁ

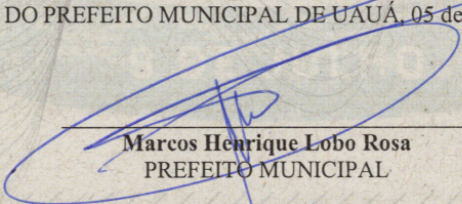
ESTADO DA BAHIA

TÍTULO Nº0071/2025

RECONHECIMENTO DE DOMÍNIO PARTICULAR

O Chefe do Poder Executivo Municipal, Marcos Henrique Lobo Rosa, tendo em vista os dispositivos legais da Lei Municipal nº 651/2022, da Lei Federal nº 13.465/2017 e considerando o que consta do Processo Administrativo de Regularização Fundiária Urbana Nº 0071/2025, **APROVA** a regularização fundiária descrita, classificada na modalidade REURB-E, e **OUTORGA** a **ÉRICO RODRIGUES DOS SANTOS**, brasileiro, maior, capaz, solteiro, empresário, RG nº 13.666.366-43 SSP/BA, inscrito no CPF sob o nº 062.453.425-11, residente na Av. João Borges de Sá, nº 30, Centro, município de Uauá, estado da Bahia, a **PROPRIEDADE**, por meio da Legitimação Fundiária, da unidade imobiliária localizada na Rua Parque De Exposição, nº 234, Centro, nesta cidade de Uauá, estado da Bahia, inscrita no Cadastro Imobiliário Municipal sob nº 01.02.049.0234.001 e área total de 400,00 m² (quatrocentos metros quadrados), sendo 20,00 m (vinte metros) de frente; 20,00 m (vinte metros) de fundo; 20,00 m (vinte metros) na lateral direita; e 20,00 m (vinte metros) na lateral esquerda; no valor de R\$ 109.297,00 (cento e nove mil e duzentos e noventa e sete reais); com coordenadas geodésicas: Latitude: 9°50'21.0"S e Longitude: 39°29'29.02"W; com limites e confrontações seguintes: Frente: via pública - Rua Parque de Exposição; Fundo: Imóvel sem inscrição imobiliária municipal localizado na Rua Parque de Exposição, s/n, Centro, de posse de Associação Uauaense dos Criadores de Caprinos e Ovinos – AUCCO; Lado esquerdo: Imóvel sem inscrição imobiliária municipal localizado na Rua Parque de Exposição, s/n, Centro, de posse de Leila Daiana Ferreira Carvalho; Lado direito: Imóvel inscrito no cadastro imobiliário municipal nº 01.02.049.0030.001, localizado na Av. João Borges de Sá, nº 30, Centro, de posse de Erico Rodrigues dos Santos; Imóvel inscrito no cadastro imobiliário municipal nº 01.02.049.0038.001, localizado na Av. João Borges de Sá, nº 38, Centro, de posse de Robson Ribeiro De Matos; Imóvel inscrito no cadastro imobiliário municipal nº 01.02.049.0053.001, localizado na Av. João Borges de Sá, nº 144, Centro, de posse de Jailson Alves Dos Santos. O imóvel constante do presente Processo será desmembrado da Matrícula nº 551, às fls. 76 do Livro 02, do Cartório de Registro de Imóveis desta Comarca de Uauá, Bahia.

GABINETE DO PREFEITO MUNICIPAL DE UAUÁ, 05 de novembro de 2025.


Marcos Henrique Lobo Rosa
PREFEITO MUNICIPAL

Código de segurança: {6EBC232A49FC-4E8C-8130-4F9FBB8A4DD0}

Prefeitura Municipal de Uauá

MEMORIAL DESCRITIVO

Referente Ao Imóvel Lançado no Cadastro Imobiliário do Município sob nº: **01.02.049.0234.001**

Propriedade: Lote Urbano

Proprietária: Erico Rodrigues dos Santos – CPF:

062.453.425-11

Endereço: Rua Parque de Exposição, 234 - Centro

Município: UAUÁ-BA

Área Do Terreno: 400m²

Coordenadas Geográficas: 9°50'21.0"S 39°29'02.0"W

LIMITES E CONFRONTAÇÕES

Fundo (Oeste): Imóvel sem inscrição imobiliária municipal localizado na rua Parque de Exposições, s/n - Centro, de posse de Associação Uauaense dos Criadores de Caprinos e Ovinos – AUCOO.

Lado esquerdo (Norte): Imóvel sem inscrição imobiliária municipal localizado na rua Parque de Exposições, s/n - Centro, de posse de Leila Daiana Ferreira Carvalho.

Frente (Leste): Rua Parque de Exposições, centro, Uauá-BA, de domínio da municipalidade.

Lado direito (Sul): Imóvel inscrito no cadastro imobiliário municipal nº 01.02.049.0030.001, localizado na Av. João Borges de Sá, 30 - Centro, de posse de Erico Rodrigues dos Santos.

Imóvel inscrito no cadastro imobiliário municipal nº 01.02.049.0038.001, localizado na Av. João Borges de Sá, 38 - Centro, de posse de Robson Ribeiro De Matos.

Imóvel inscrito no cadastro imobiliário municipal nº 01.02.049.0053.001, localizado na Av. João Borges de Sá, 144 - Centro, de posse de Jailson Alves Dos Santos.

DESCRIÇÃO DO IMÓVEL

Inicia-se a descrição deste perímetro no vértice P01, de coordenadas N 8.912.326,54m e E 446.943,94m (Latitude: 9°50'21.2"S e Longitude: 39°29'02.0"W); deste segue confrontando com Imóvel inscrito no cadastro imobiliário municipal nº 01.02.049.0030.001, localizado na Av. João Borges de Sá, 30 - Centro, de posse de Erico Rodrigues dos Santos no quadrante Sudoeste, com azimute de 300°47'42,75" por uma distância de 10,5m, até o vértice P02, de coordenadas N 8.912.331,92m e E 446.934,92m (Latitude: 9°50'21.0"S e Longitude: 39°29'02.3"W) confrontando com Imóvel inscrito no cadastro imobiliário municipal nº 01.02.049.0038.001, localizado na Av. João Borges de Sá, 38 - Centro, de posse de Robson Ribeiro De Matos no quadrante Sudoeste, com azimute de 300°47'42,75" por uma distância de 8,1m, até o vértice P03, de coordenadas N 8.912.336,06m e E 446.927,96m (Latitude: 9°50'20.9"S e Longitude: 39°29'02.5" W) confrontando com Imóvel inscrito no cadastro imobiliário municipal nº 01.02.049.0053.001, localizado na Av. João Borges de Sá, 144 - Centro, de posse de Jailson Alves Dos Santos no quadrante Sudoeste, com azimute de 300°47'42,75" por uma distância de 1,4m, até o vértice P04, de coordenadas N 8.912.336,78m e E 446.926,76m (Latitude: 9°50'20.9"S e Longitude: 39°29'02.6"W) confrontando com Imóvel sem inscrição imobiliária municipal localizado na rua Parque de Exposições, s/n - Centro, de posse de Associação Uauaense dos Criadores de Caprinos e Ovinos – AUCOO no quadrante Noroeste, com azimute de 120°47'42,75" por uma distância de 20m, até o vértice P05, de coordenadas N 8.912.353,95m e E 446.937,01m (Latitude: 9°50'20.3"S e Longitude: 39°29'02.3"W) confrontando com Imóvel sem inscrição imobiliária municipal, localizado na rua Parque de Exposições, s/n - Centro, de posse de Leila Daiana Ferreira Carvalho no quadrante Nordeste, com azimute de 210°49'14,66", por uma distância de 20m, até o vértice P06, de coordenadas N 8.912.343,71m e E 446.954,19m (Latitude: 9°50'20.6"S e Longitude: 39°29'01.6"W) confrontando com Rua Parque de Exposição, de domínio da municipalidade, no quadrante Sudeste, com azimute de 300°47'42,75", por uma distância de 20m, até o vértice P01, ponto inicial da descrição deste perímetro, fechando assim o perímetro do polígono acima descrito com uma área superficial de 400m².

Todas as coordenadas aqui descritas estão georreferenciadas ao Sistema Geodésico Brasileiro e encontram-se representadas no Sistema UTM, referenciadas ao Meridiano Central nº 45 WGr, tendo como Datum o SIRGAS2000. Todos os azimutes e distâncias, área e perímetro foram calculados no plano de projeção UTM.

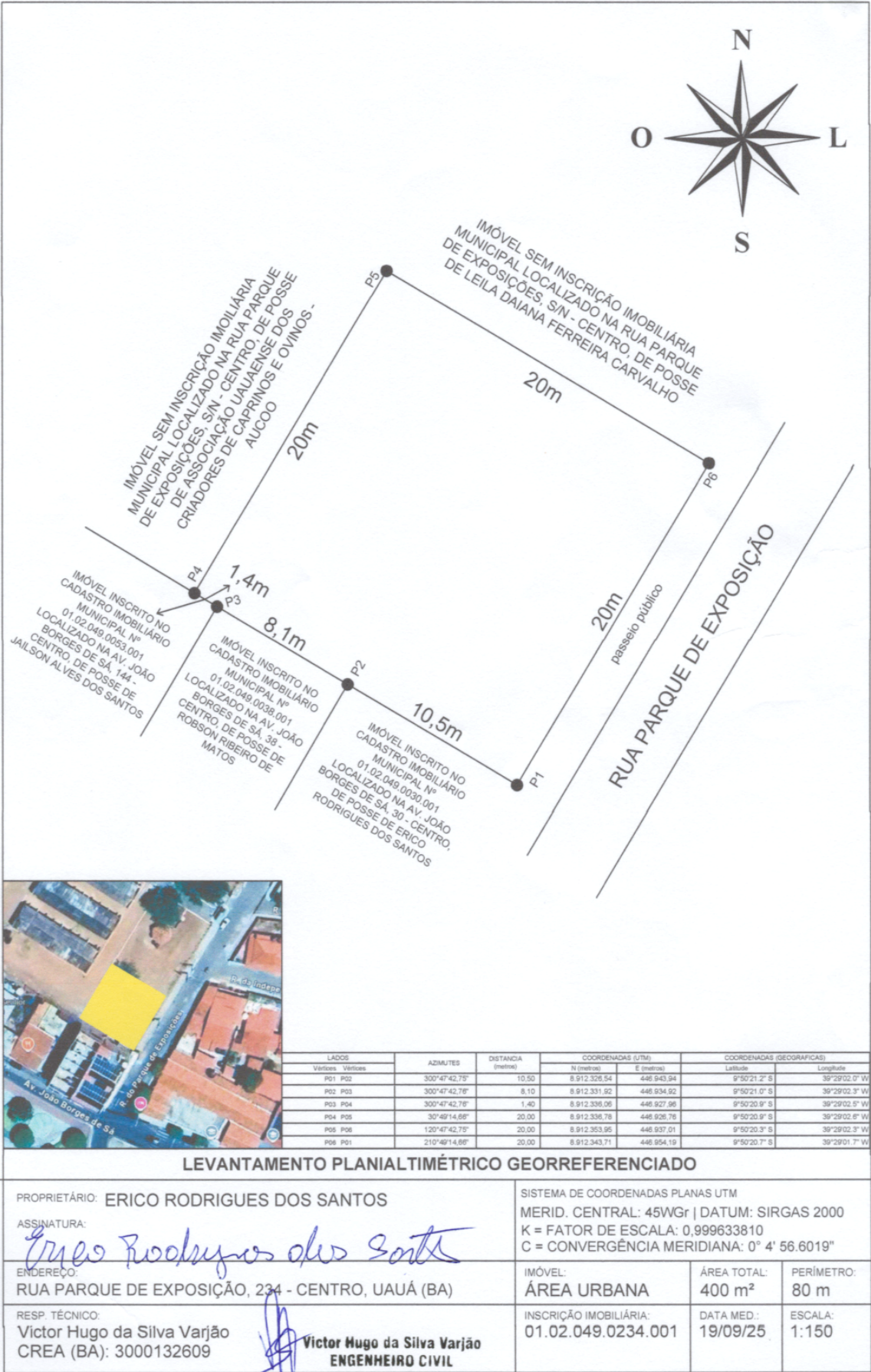
Uauá, 19/09/2025.

Victor Hugo da Silva Varjão
ENGENHEIRO CIVIL
CREA BA 3000132609

Victor Hugo da Silva Varjão - Engenheiro Civil
CREA (BA): 3000132609

Victor Hugo – Engenheiro Civil
(74) 99964-6621

Prefeitura Municipal de Uauá



Prefeitura Municipal de Uauá



PREFEITURA MUNICIPAL DE UAUÁ

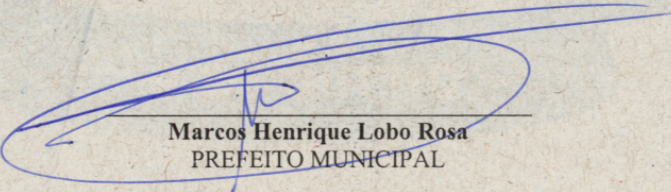
ESTADO DA BAHIA

TÍTULO Nº0072/2025

RECONHECIMENTO DE DOMÍNIO PARTICULAR

O Chefe do Poder Executivo Municipal, Marcos Henrique Lobo Rosa, tendo em vista os dispositivos legais da Lei Municipal nº 651/2022, da Lei Federal nº 13.465/2017 e considerando o que consta do Processo Administrativo de Regularização Fundiária Urbana Nº 0072/2025, APROVA a regularização fundiária descrita, classificada na modalidade REURB-E, e OUTORGA a **CARLOS VICTOR ANDRADE RIBEIRO**, brasileiro, maior, capaz, solteiro, auxiliar administrativo, inscrito no CPF sob o nº 062.102.035-40, residente na Rua Joaquim Cardoso, nº 110, Alto do Conselheiro, município de Uauá, estado da Bahia, a PROPRIEDADE, por meio da Legitimação Fundiária, da unidade imobiliária localizada na Rua Ana Teodora Cardoso, nº 260, Alto do Conselheiro, nesta cidade de Uauá, estado da Bahia, inscrita no Cadastro Imobiliário Municipal sob nº 01.04.012.0260.001 e área total de 257,25 m² (duzentos e cinquenta e sete metros quadrados e vinte e cinco décimos quadrados), sendo 10,50 m (dez metros e cinquenta centímetros) de frente; 9,12 m (nove metros e doze centímetros) de fundo; 24,50 m (vinte e quatro metros e cinquenta centímetros) na lateral direita; e 25,15 m (vinte e cinco metros e quinze centímetros) na lateral esquerda; no valor de R\$ 40.125,00 (quarenta mil e cento e vinte e cinco reais); com coordenadas geodésicas: Latitude: 9°50'33,681"S e Longitude: 39°29'08,101"W; com limites e confrontações seguintes: Frente: via pública - Rua Ana Teodora Cardoso; Fundo: imóvel não inscrito no Cadastro Imobiliário Municipal, localizado na Trav. Maria Rita, s/n, Alto do Conselheiro, de posse de Giovana Santos Aleixo; Lado esquerdo: imóvel inscrito no Cadastro Imobiliário Municipal nº 01.04.012.0250.001, localizado na Rua Ana Teodora Cardoso, nº 250, Alto do Conselheiro, de posse de Maria Cecília Neves de Andrade; Lado direito: imóvel inscrito no Cadastro Imobiliário Municipal nº 01.04.012.0241.001, localizado na Rua Ana Teodora Cardoso, s/n, Alto do Conselheiro, de posse de Valdelice Pinheiro dos Santos. O imóvel constante do presente Processo será desmembrado da Matrícula nº 551, às fls. 76 do Livro 02, do Cartório de Registro de Imóveis desta Comarca de Uauá, Bahia.

GABINETE DO PREFEITO MUNICIPAL DE UAUÁ, 05 de novembro de 2025.


Marcos Henrique Lobo Rosa
PREFEITO MUNICIPAL

Código de segurança: {6EBC232A-99FC-4E8C-8130-4F9FBB8A4DD0}

Prefeitura Municipal de Uauá

MEMORIAL DESCRITIVO CADASTRO IMOBILIÁRIO MUNICIPAL SOB Nº: 01.04.012.0260.001

IMÓVEL: TERRENO

Endereço: Rua Ana Teodora Cardoso, 260, Alto do Conselheiro

PROPRIETÁRIO(A): CARLOS VICTOR ANDRADE RIBEIRO

CPF: 062.102035-40

INSCRIÇÃO IMOBILIÁRIA MUNICIPAL: 01.04.012.0260.001

MUNICÍPIO: UAUÁ-BA

ÁREA(m²): 257,25

PERÍMETRO (m): 69.27

LIMITES E CONFRONTAÇÕES

NORTE - FUNDO: Confronta com imóvel não inscrito no Cadastro Imobiliário Municipal, localizado na Trav. Maria Rita, Alto do Conselheiro, s/n, de posse de Giovana Santos Aleixo, CPF: 017.676.375-94

LESTE - DIREITO: Confronta com imóvel inscrito no Cadastro Imobiliário Municipal nº 01.04.012.0241.001, localizado na Rua Ana Teodora Cardoso, Alto do Conselheiro, s/n, de posse de Valdelice Pinheiro dos Santos


SUL - FRENTE: Rua Ana Teodora Cardoso

OESTE - ESQUERDO: Confronta com imóvel inscrito no Cadastro Imobiliário Municipal nº 01.04.012.0250.001, localizado na Rua Ana Teodora Cardoso, Alto do Conselheiro, nº 250, de posse de Maria Cecilia Neves de Andrade.

DESCRIÇÃO DO PERÍMETRO

Inicia-se a descrição deste perímetro no vértice P1, de coordenadas N 8.907.026,16m e E 1.105.592,21m (latitude 9°50'33,681"S e longitude 39°29'08,101"W); deste segue confrontando com Confronta com imóvel não inscrito no Cadastro Imobiliário Municipal, localizado, na Rua Trav. Maria Rita, Alto do Conselheiro, s/nº, Uauá, Bahia, de posse, Giovana Santos Aleixo, CPF: 017.676.375-94 no quadrante Sudoeste, com **azimute de 276°20'04,02"** por uma distância de 9,12m até o vértice P2, de coordenadas N 8.907.027,16m e E 1.105.583,15m (Longitude: 39°29'06.398" W, Latitude: 9°50'32.371" S);,; deste segue confrontando com Confronta com imóvel inscrito no Cadastro Imobiliário Municipal nº 01.04.0250.001, localizado, na Rua Ana Teodora Cardoso, Alto do Conselheiro, 250, Uauá, Bahia, de posse, Maria Cecilia Neves de Andrade. no quadrante Sudeste, com **azimute de 191°41'54,61"** por uma distância de 25,15m até o vértice P3, de coordenadas N 8.907.002,54m e E 1.105.578,05m (Longitude: 39°29'06.551" W, Latitude: 9°50'33.172" S); deste segue confrontando com Rua Ana Teodora Cardoso no quadrante Nordeste, com **azimute de 93°34'01,60"** por uma distância de 10,53m até o vértice P4, de coordenadas N 8.907.001,88m e E 1.105.588,55m (Longitude: 39°29'06.208" W, Latitude: 9°50'33.187" S);,; deste segue confrontando com Confronta com imóvel inscrito no Cadastro Imobiliário Municipal nº 01.04.012.0241.001, localizado, na Rua Ana Teodora Cardoso, Alto do Conselheiro, s/nº, Uauá, Bahia, de posse, Valdelice Pinheiro dos Santos no quadrante Noroeste, com **azimute 8°34'05,57"** por uma **distância de 24,55m** até o vértice, ponto inicial da descrição deste perímetro, fechando assim o perímetro do polígono acima descrito com uma **área superficial de 257.25m²**. Todas as coordenadas aqui descritas estão georreferenciadas ao Sistema Geodésico Brasileiro e encontram-se representadas no **Sistema UTM**, referenciadas ao **Meridiano Central nº 45 WGr**, tendo como Datum o **SIRGAS2000**. Todos os azimutes e distâncias, área e perímetro foram calculados no plano de projeção UTM.

UAUÁ - BA, 01/10/2025



JAILSON ALMEIDA DOS SANTOS ANDRADE
ENGENHEIRO CIVIL - CREA: 0518851155

Prefeitura Municipal de Uauá

SISTEMA DE COORDENADAS PLANAS UTM

DATUM OFICIAL - SIRGAS2000
MERIDIANO CENTRAL 45° WGr

LATITUDE = 9°50'33,681"S
LONGITUDE = 39°29'08,101"W

UTM N = 8.906.987,529 m
UTM E = 1.105.530,377 m

K=Fator de Escala = 0,999634851
Data = 19/06/2025

c=convergência meridiana = 0°4'58,827"
d=declinação magnética = 22°18'20,736"W

ad=variação anual da declinação magnética = 0°3'41,076"E

Confronta com imóvel não inscrito no Cadastro Imobiliário Municipal, localizado, na Trav. Maria Rita, Alto do Conselheiro, s/n°, Uauá, Bahia, de posse, Giovana Santos Aleixo, CPF: 017.676.375-94

83°39'8"NW - 9.12m

10°8'24"SW - 24.50m

8°34'6"NE - 25.15m

85°20'43"SE - 10.50m

Rua Ana Teodora Cardoso

Confronta com imóvel inscrito no Cadastro Imobiliário Municipal nº 01.04.012.0260.001 CARLOS VICTOR ANDRADE RIBEIRO CPF: 062.102.035-40 Perímetro : 69.27 m Área total : 257,25 m² 0,02572ha

Confronta com imóvel inscrito no Cadastro Imobiliário Municipal nº 01.04.012.0241.001, do Conselheiro, s/n°, Uauá, Bahia, de posse, Valdelice Pinheiro dos Santos



terreno demarcado

confrontantes

LADOS		COORDENADAS (UTM)		AZIMUTE	RUMO	ANG. INT.	DISTÂNCIA
Vértice	Vértice	N (metros)	E (metros)	(graus)	(graus)	(graus)	(metros)
P1	P2	8.907.026,16	1.105.592,21	276°20'04,02"	83°39'56" NW	87°45'58,45"	9,12
P2	P3	8.907.027,16	1.105.583,15	191°41'54,61"	11°41'55" SW	95°21'50,58"	25,15
P3	P4	8.907.002,54	1.105.578,05	93°34'01,60"	86°25'58" SE	81°52'07,00"	10,53
P4	P1	8.907.001,88	1.105.588,55	8°34'05,57"	8°34'6" NE	95°00'03,97"	24,55

PLANTA DE SITUAÇÃO

Imóvel: Lote Urbano

Endereço: Rua Ana Teodora Cardoso, 260

Alto do conselheiro, Uauá, Bahia

Data: 01/10/2025

Formato: A4

Coordenada: UTM

Datum: SIRGAS2000

m.c -45Wgr - Zona: 24L

Área em m²: 257,25

Perímetro em metros: 69.27

JAILSON ALMEIDA

ENGENHEIRO CIVIL

CREA 0518851155

(74) 99969-2719

jailsonalmeida99@gmail.com

Uauá-BA

@asengenharia

Município: Uauá - Ba

Comarca: Uauá Estado: Bahia

Responsável Técnico: Jailson Almeida dos Santos

Eng.Civil: JAILSON A DOS SANTOS

CREA: 0518851155

Escala: diversas

Prancha: 01/01

Proprietário(a): Carlos Victor Andrade Ribeiro

CARLOS VICTOR DE ANDRADE RIBEIRO

CPF: 062.102.035-40

Prefeitura Municipal de Uauá



PREFEITURA MUNICIPAL DE UAUÁ


ESTADO DA BAHIA

TÍTULO Nº0079/2025

RECONHECIMENTO DE DOMÍNIO PARTICULAR

O Chefe do Poder Executivo Municipal, Marcos Henrique Lobo Rosa, tendo em vista os dispositivos legais da Lei Municipal nº 651/2022, da Lei Federal nº 13.465/2017 e considerando o que consta do Processo Administrativo de Regularização Fundiária Urbana Nº 0079/2025, APROVA a regularização fundiária descrita, classificada na modalidade REURB-E, e OUTORGA a **ANGELA MARIA RIBEIRO FERREIRA**, brasileira, maior, capaz, viúva, enfermeira, RG nº 4383625 SDS/PE, inscrita no CPF sob o nº 402.687.804-04, residente na Rua do Violino, nº 230, Portal da Cidade, município de Petrolina, Estado de Pernambuco, a PROPRIEDADE, por meio da Legitimação Fundiária, da unidade imobiliária localizada na Rua Visconde do Rio Branco, nº 747, Vila dos Gomes, nesta cidade de Uauá, estado da Bahia, inscrita no Cadastro Imobiliário Municipal sob o nº 01.02.037.0747.001 e área total de 100,00 m² (cem metros quadrados), sendo 5,00 m (cinco metros) de frente; 5,00 m (cinco metros) de fundo; 20,00 m (vinte metros) na lateral direita; e 20,00 m (vinte metros) na lateral esquerda; no valor de R\$ 15.000,00 (quinze mil reais); com coordenadas geodésicas: Latitude: 9°50'16.05" S e Longitude: 39°28'34.31" W; com limites e confrontações seguintes: Frente: Rua Visconde do Rio Branco; Lateral Direita / Fundo: imóvel localizado na Rua Visconde do Rio Branco, nº 752, Vila dos Gomes, inscrição imobiliária municipal nº 01.02.037.0752.001, de posse de Janete Batista de Andrade; Lateral Esquerda: imóvel localizado na Rua Visconde do Rio Branco, nº 737, Vila dos Gomes, inscrição imobiliária municipal nº 01.02.037.0737.001, de posse de Wilson De Jesus Silva. O imóvel constante do presente Processo será desmembrado da Matrícula nº 551, às fls. 76 do Livro 02, do Cartório de Registro de Imóveis desta Comarca de Uauá, Bahia.

GABINETE DO PREFEITO MUNICIPAL DE UAUÁ, 24 de novembro de 2025.


Marcos Henrique Lobo Rosa
PREFEITO MUNICIPAL

Código de segurança: {D2B161EE-2921-418F-B19B-64AB17EBFF59}

Prefeitura Municipal de Uauá

MEMORIAL DESCRITIVO

IMÓVEL: RUA VISCONDE DO RIO BRANCO, N°747, VILA DOS GOMES
PROPRIETÁRIO(A): ANGELA MARIA RIBEIRO FERREIRA **CPF:** 402.687.804-04
INSCRIÇÃO IMOBILIÁRIA MUNICIPAL: 01.02.037.0747.001 **MUNICÍPIO:** UAUÁ-BA
ÁREA(m²): 100,00 **PERÍMETRO (m):** 50.00

LIMITES E CONFRONTAÇÕES

FRENTE: RUA VISCONDE DO RIO BRANCO

DIREITA E FUNDO: imóvel localizado na Rua Visconde do Rio Branco, N°752, Vila dos Gomes, inscrição imobiliária municipal 01.02.037.0752.001 de posse de JANETE BATISTA DE ANDRADE

ESQUERDA: imóvel localizado na Rua Visconde do Rio Branco, N°737, Vila dos Gomes, inscrição imobiliária municipal 01.02.037.0737.001 de posse de WILSON DE JESUS SILVA

DESCRIÇÃO DO PERÍMETRO

Inicia-se a descrição deste perímetro no vértice **P01**, de coordenadas geográficas 9°50'16.05" S 39°28'34.31" W e UTM **N 8.912.484,68m e E 447.784,75m**; deste segue confrontando com imóvel localizado na Rua Visconde do Rio Branco, N°752, Vila dos Gomes, inscrição imobiliária municipal 01.02.037.0752.001 de posse de JANETE BATISTA DE ANDRADE no quadrante Nordeste, com azimute de 138°51'39,87" por uma distância de 20,00m até o vértice **P02**.


P02, de coordenadas geográficas 9°50'16.54" S 39°28'33.88" W e UTM **N 8.912.469,62m e E 447.797,91m**; deste segue confrontando com imóvel localizado na Rua Visconde do Rio Branco, N°752, Vila dos Gomes, inscrição imobiliária municipal 01.02.037.0752.001 de posse de JANETE BATISTA DE ANDRADE no quadrante Sudeste, com azimute de 230°21'23,73" por uma distância de 5,00m até o vértice **P03**.

P03, de coordenadas geográficas 9°50'16.64" S 39°28'34.00" W e UTM **N 8.912.466,43m e E 447.794,06m**; deste segue confrontando com imóvel localizado na Rua Visconde do Rio Branco, N°737, Vila dos Gomes, inscrição imobiliária municipal 01.02.037.0737.001 de posse de WILSON DE JESUS SILVA no quadrante Sudoeste, com azimute de 318°52'16,19" por uma distância de 20,00m até o vértice **P04**.

P04, de coordenadas geográficas 9°50'16.15" S 39°28'34.43" W e UTM **N 8.912.481,50m e E 447.780,90m**; deste segue confrontando com RUA VISCONDE DO RIO BRANCO no quadrante Noroeste, com azimute 50°23'31,51" por uma distância de 5,00m até o vértice **P01**, ponto inicial da descrição deste perímetro, fechando assim o perímetro do polígono acima descrito com uma área superficial de 100,00 m².

Todas as coordenadas aqui descritas estão georreferenciadas ao Sistema Geodésico Brasileiro e encontram-se representadas no Sistema UTM, referenciadas ao Meridiano Central nº 39 WGr, tendo como Datum o SIRGAS2000. Todos os azimutes e distâncias, área e perímetro foram calculados no plano de projeção UTM.

UAUÁ-BA, 17/09/2025


JOSÉ DAVI DAMASCENO CARDOSO **França**
ENGENHEIRO CIVIL - CREA: Engenheiro civil
CREA-BA N°052063643-0

Prefeitura Municipal de Uauá

Outros



PREFEITURA MUNICIPAL DE UAUÁ

ESTADO DA BAHIA

TÍTULO Nº0083/2025

RECONHECIMENTO DE DOMÍNIO PARTICULAR

O Chefe do Poder Executivo Municipal, Marcos Henrique Lobo Rosa, tendo em vista os dispositivos legais da Lei Municipal nº 651/2022, da Lei Federal nº 13.465/2017 e considerando o que consta do Processo Administrativo de Regularização Fundiária Urbana nº 0083/2025, APROVA a regularização fundiária descrita, classificada na modalidade REURB-E, e OUTORGA a **COOPERCUC – COOPERATIVA AGROPECUÁRIA FAMILIAR DE CANUDOS UAUÁ E CURACÁ**, pessoa jurídica de direito privado, inscrita no CNPJ sob o nº 07.081.322/0001-51, com sede na Rua Jorge Ribeiro de Sá, nº 169, Centro, CEP 48950-000, Uauá/BA, neste ato representada por seu Diretor-Presidente, o Sr. Adilson Ribeiro dos Santos, brasileiro, maior, capaz, casado, agricultor familiar, RG nº 04.982.459-77 SSP/BA, inscrito no CPF sob o nº 527.477.945-04, residente na Comunidade Testa Branca, s/n, Zona Rural, município de Uauá, Estado da Bahia, a PROPRIEDADE, por meio da Legitimação Fundiária, da unidade imobiliária localizada na Rua Jorge Ribeiro de Sá, nº 684, Centro, nesta cidade de Uauá, estado da Bahia, inscrita no Cadastro Imobiliário Municipal sob o nº 01.02.007.0684.001 e área total de 900,00 m² (novecentos metros quadrados), sendo 12,00 m (doze metros) de frente; 24,00 m (vinte e quatro metros) de fundo; 50,00 m (cinquenta metros) na lateral direita; e 50,00 m (cinquenta metros) na lateral esquerda; no valor de R\$ 210.000,00 (duzentos e dez mil reais); com coordenadas geodésicas: Latitude: 9°50'13,19" S e Longitude: 39°28'52,90" W; com limites e confrontações seguintes: FRENTE: VIA PÚBLICA - RUA JORGÊ RIBEIRO DE SÁ; FUNDO: VIA PÚBLICA – RUA SÃO PAULO; LATERAL DIREITA: IMÓVEL DE POSSE DE MARCOS HENRIQUE LOBO ROSA, LOCALIZADO NA RUA SÃO PAULO, S/N, CENTRO, INSCRITO NO CADASTRO IMOBILIÁRIO MUNICIPAL SOB O Nº 01.02.007.0084.001; E IMÓVEL DE POSSE DE JOSÉ OLIVEIRA, LOCALIZADO NA RUA JORGE RIBEIRO DE SÁ, S/N, CENTRO, NÃO INSCRITO NO CADASTRO IMOBILIÁRIO MUNICIPAL; LATERAL ESQUERDA: IMÓVEL DE POSSE DE MARIA DE FATIMA LOIOLA CARDOSO, LOCALIZADO NA RUA JORGE RIBEIRO DE SÁ, Nº 127, CENTRO, INSCRITO NO CADASTRO IMOBILIÁRIO MUNICIPAL SOB O Nº 01.03.007.0661.001; E IMÓVEL DE POSSE DE MARIA ELPÍDIO DE JESUS, LOCALIZADO NA RUA SÃO PAULO, S/N, CENTRO, NÃO INSCRITO NO CADASTRO IMOBILIÁRIO MUNICIPAL. O imóvel constante do presente Processo será desmembrado da Matrícula nº 551, às fls. 76 do Livro 02, do Cartório de Registro de Imóveis desta Comarca de Uauá, Bahia.

GABINETE DO PREFEITO MUNICIPAL DE UAUÁ, 24 de novembro de 2025.

Marcos Henrique Lobo Rosa
PREFEITO MUNICIPAL

Código de segurança: {5495CF83-D8EC-4FB8-A850-CCDDC3B6CBC1}

Prefeitura Municipal de Uauá



REGULARIZAÇÃO FUNDIÁRIA URBANA E RURAL, CONSULTORIA JURÍDICA
USUCAPÃO, REGULARIZAÇÃO DE OBRAS, CADASTRAMENTO IMOBILIÁRIO URBANO
PROJETOS DE ENGENHARIA, PROJETOS DE LOTEAMENTO GEORREFERENCIAMENTO,
GEOPROCESSAMENTO, AEROFOTOGRAMETRIA, SISTEMAS E APLICATIVOS

MEMORIAL DESCRITIVO

IMÓVEL: POSSE DE COOPERCUC – Cooperativa Agropecuária Familiar de Canudos, Uauá e Curaçá

ENDEREÇO: RUA JORGE RIBEIRO DE SÁ – CENTRO – UAUÁ – BAHIA

IM: 01.02.007.0684.001

PROPRIETÁRIO(A): COOPERCUC – Cooperativa Agropecuária Familiar de Canudos, Uauá e Curaçá

CNPJ: 07.081.322/0001-51

MATRÍCULA:

MUNICÍPIO: UAUÁ-BA

ÁREA(m²): 900,00 **PERÍMETRO (m):** 148

LIMITES E CONFRONTAÇÕES

NORTE: RUA SÃO PAULO - CENTRO - MUNICIPIO DE UAUÁ - BAHIA

LESTE: POSSE DE MARIA DE FATIMA LOIOLA CARDOSO - RUA JORGE RIBEIRO DE SÁ - nº127 - CENTRO - MUNICIPIO DE UAUÁ – BAHIA IM: 01.03.007.0661.001 E MARIA ELPÍDIO DE JESUS – RUA SÃO PAULO – UAUÁ – BAHIA CPF: 164.821.585-87

SUL: RUA JORGE RIBEIRO DE SÁ - CENTRO - MUNICIPIO DE UAUÁ - BAHIA

OESTE: POSSE DE MARCOS HENRIQUE LOBO ROSA - RUA SÃO PAULO - CENTRO - MUNICIPIO DE UAUÁ - BAHIA IM: 01.02.007.0084.001 E POSSE DE JOSÉ OLIVEIRA - RUA JORGE RIBEIRO DE SÁ - CENTRO - MUNICIPIO DE UAUÁ – BAHIA - CPF:563.737.595-04

DESCRIÇÃO DO PERÍMETRO

Inicia-se a descrição deste perímetro no vértice **P01**, de coordenadas geográficas LATITUDE: 9°50'13.19"S LONGITUDE: 39°28'52.90"O e UTM **N 8.912.571,82m** e **E 447.218,18m**; deste segue confrontando com RUA SÃO PAULO - CENTRO - MUNICIPIO DE UAUÁ - BAHIA no quadrante Nordeste, com azimute de 96°59'48,18" por uma distância de 24,00m até o vértice **P02**, de coordenadas geográficas LATITUDE: 9°50'13.29"S LONGITUDE: 39°28'52.13"O e UTM **N 8.912.568,90m** e **E 447.242,00m**; deste segue confrontando com POSSE DE MARIA DE FATIMA LOIOLA CARDOSO - RUA JORGE RIBEIRO DE SÁ - CENTRO - MUNICIPIO DE UAUÁ - BAHIA no quadrante Sudeste, com azimute de 186°59'48,18" por uma distância de 50,00m até o vértice **P03**, de coordenadas geográficas LATITUDE: 9°50'14.90"S LONGITUDE: 39°28'52.32"O e UTM **N 8.912.519,27m** e **E 447.235,91m**; deste segue confrontando com RUA JORGE RIBEIRO DE SÁ - CENTRO - MUNICIPIO DE UAUÁ - BAHIA no quadrante Sudoeste, com azimute de 276°59'48,18" por uma distância de 12,00m até o vértice **P04**, de coordenadas geográficas LATITUDE: 9°50'14.84"S LONGITUDE: 39°28'52.71"O e UTM **N 8.912.520,73m** e **E 447.224,00m**; deste segue confrontando com POSSE DE JOSÉ OLIVEIRA - RUA JORGE RIBEIRO DE SÁ - CENTRO - MUNICIPIO DE UAUÁ – BAHIA - CPF:563.737.595-04 no quadrante Noroeste, com azimute de 6°59'48,18" por uma distância de 25,00m até o vértice **P05**, de coordenadas geográficas LATITUDE: 9°50'14.06"S LONGITUDE: 39°28'52.61"O e UTM **N 8.912.545,55m** e **E 447.227,05m**; deste segue confrontando com POSSE DE JOSÉ OLIVEIRA - RUA JORGE RIBEIRO DE SÁ - CENTRO - MUNICIPIO DE UAUÁ – BAHIA - CPF:563.737.595-04 no quadrante Sudoeste, com azimute de 276°59'48,18" por uma distância de 12,00m até o vértice **P06**, de coordenadas geográficas LATITUDE: 9°50'13.99"S LONGITUDE: 39°28'53.01"O e UTM **N 8.912.547,01m** e **E 447.215,14m**; deste segue confrontando com POSSE DE MARCOS HENRIQUE LOBO ROSA - RUA SÃO PAULO - CENTRO - MUNICIPIO DE UAUÁ - BAHIA IM: 01.02.007.0084.001 no quadrante Noroeste, com azimute 6°59'48,18" por uma distância de 25,00m até o vértice **P01**, ponto inicial da descrição deste perímetro, fechando assim o perímetro do polígono acima descrito com uma área superficial de 900.00m².

Todas as coordenadas aqui descritas estão georreferenciadas ao Sistema Geodésico Brasileiro e encontram-se representadas no Sistema UTM, referenciadas ao Meridiano Central nº 39 WGr, tendo como Datum o SIRGAS2000. Todos os azimutes e distâncias, área e perímetro foram calculados no plano de projeção UTM.

Vitor Hermenegildo L. de M. Silva
Engenheiro Civil
CREA-BA nº 052007150-6
3000114219BA


UAUÁ - BAHIA , 13/10/2025

VITOR HERMENEGILDO LOBO DE MACEDO SILVA

ENGENHEIRO CIVIL - CREA: 052007150-6 - 3000114219BA

1 / 2

Prefeitura Municipal de Uauá



Prefeitura Municipal de Uauá



PREFEITURA MUNICIPAL DE UAUÁ

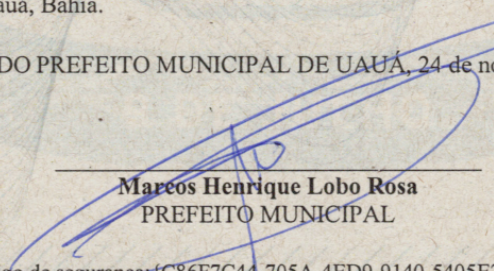
ESTADO DA BAHIA

TÍTULO Nº0084/2025

RECONHECIMENTO DE DOMÍNIO PARTICULAR

O Chefe do Poder Executivo Municipal, Marcos Henrique Lobo Rosa, tendo em vista os dispositivos legais da Lei Municipal nº 651/2022, da Lei Federal nº 13.465/2017 e considerando o que consta do Processo Administrativo de Regularização Fundiária Urbana nº 0084/2025, APROVA a regularização fundiária descrita, classificada na modalidade REURB-E, e OUTORGA a **JANETE BATISTA DE ANDRADE**, brasileira, maior, capaz, casada, administradora, RG nº 981498817 SSP/BA, inscrita no CPF sob o nº 990.547.365-34, residente na Rua Visconde do Rio Branco, nº 752, Vila dos Gomes, município de Uauá, estado da Bahia, a PROPRIEDADE, por meio da Legitimação Fundiária, da unidade imobiliária localizada na Rua Visconde do Rio Branco, nº 752, Vila dos Gomes, nesta cidade de Uauá, estado da Bahia, inscrita no Cadastro Imobiliário Municipal sob o nº 01.02.037.0752.001 e área total de 129,97 m² (cento e vinte e nove metros quadrados e noventa e sete decímetros quadrados), sendo 5,00 m (cinco metros) de frente; 10,00 m (dez metros) de fundo; 23,00 m (vinte e três metros) na lateral direita; e 23,00 m (vinte e três metros) na lateral esquerda; no valor de R\$ 18.500,00 (dezoito mil e quinhentos reais); com coordenadas geodésicas: Latitude: 9°50'15.95" S e Longitude: 39°28'34.18" W; com limites e confrontações seguintes: Frente: via pública - Rua Visconde do Rio Branco; Lateral Direita: imóvel localizado na Rua Visconde do Rio Branco, nº 782, Vila dos Gomes, inscrição imobiliária municipal nº 01.02.037.0762.001, de posse de Miguel Felix de Macedo; Fundo: imóvel localizado na Rua Visconde do Cairu, s/n, Vila dos Gomes, sem inscrição imobiliária municipal, de posse de José Alves de Souza; Lateral Esquerda: imóvel localizado na Rua Visconde do Rio Branco, nº 737, Vila dos Gomes, inscrição imobiliária municipal nº 01.02.037.0737.001, de posse de Wilson De Jesus Silva; e imóvel localizado na Rua Visconde do Rio Branco, nº 747, Vila dos Gomes, inscrição imobiliária municipal nº 01.02.037.0747.001, de posse de Angela Maria Ribeiro Ferreira. O imóvel constante do presente Processo será desmembrado da Matrícula nº 551, às fls. 76 do Livro 02, do Cartório de Registro de Imóveis desta Comarca de Uauá, Bahia.

GABINETE DO PREFEITO MUNICIPAL DE UAUÁ, 24 de novembro de 2025.


Marcos Henrique Lobo Rosa
PREFEITO MUNICIPAL

Código de segurança: {C86F7C44-705A-4ED9-9140-5405E2391203}

Prefeitura Municipal de Uauá

MEMORIAL DESCRITIVO

IMÓVEL: RUA VISCONDE DO RIO BRANCO, N°752, VILA DOS GOMES
PROPRIETÁRIO(A): JANETE BATISTA DE ANDRADE CPF: 990.547.365-34
INSCRIÇÃO IMOBILIÁRIA MUNICIPAL: 01.02.037.0752.001 **MUNICÍPIO:** UAUÁ-BA
ÁREA(m²): 129,97 **PERÍMETRO (m):** 66

LIMITES E CONFRONTAÇÕES

FRENTE: RUA VISCONDE DO RIO BRANCO

DIREITA: imóvel localizado na Rua Visconde do Rio Branco, N°782, Vila dos Gomes, inscrição imobiliária municipal 01.02.037.0762.001 de posse de MIGUEL FELIX DE MACEDO.

FUNDO: imóvel localizado na Rua Visconde do Cairu, S/N°, Vila dos Gomes, sem inscrição imobiliária municipal de posse de JOSÉ ALVES DE SOUZA,

ESQUERDA: imóvel localizado na Rua Visconde do Rio Branco, N°737, Vila dos Gomes, inscrição imobiliária municipal 01.02.037.0737.001 de posse de WILSON DE JESUS SILVA; imóvel localizado na Rua Visconde do Rio Branco, N°747, Vila dos Gomes, inscrição imobiliária municipal 01.02.037.0747.001 de posse de ANGELA MARIA RIBEIRO FERREIRA

DESCRIÇÃO DO PERÍMETRO

Inicia-se a descrição deste perímetro no vértice **P01**, de coordenadas geográficas 9°50'15.95" S 39°28'34.18" W e UTM **N 8.912.487,87m** e **E 447.788,61m**; deste segue confrontando com imóvel localizado na Rua Visconde do Rio Branco, N°782, Vila dos Gomes, inscrição imobiliária municipal 01.02.037.0762.001 de posse de MIGUEL FELIX DE MACEDO no quadrante Nordeste, com azimute de 138°52'14,73" por uma distância de 23,00m até o vértice **P02**.

P02, de coordenadas geográficas 9°50'16.51" S 39°28'33.68" W e UTM **N 8.912.470,55m** e **E 447.803,74m**; deste segue confrontando com imóvel localizado na Rua Visconde do Cairu, S/N°, Vila dos Gomes, sem inscrição imobiliária municipal de posse de JOSÉ ALVES DE SOUZA no quadrante Sudeste, com azimute de 230°21'23,73" por uma distância de 10,00m até o vértice **P03**.

P03, de coordenadas geográficas 9°50'16.72" S 39°28'33.94" W e UTM **N 8.912.464,17m** e **E 447.796,04m**; deste segue confrontando com imóvel localizado na Rua Visconde do Rio Branco, N°737, Vila dos Gomes, inscrição imobiliária municipal 01.02.037.0737.001 de posse de WILSON DE JESUS SILVA no quadrante Sudoeste, com azimute de 318°52'16,19" por uma distância de 3,00m até o vértice **P04**.


P04, de coordenadas geográficas 9°50'16.64" S 39°28'34.00" W e UTM **N 8.912.466,43m** e **E 447.794,06m**; deste segue confrontando com imóvel localizado na Rua Visconde do Rio Branco, N°747, Vila dos Gomes, inscrição imobiliária municipal 01.02.037.0747.001 de posse de ANGELA MARIA RIBEIRO FERREIRA no quadrante Noroeste, com azimute de 50°21'23,73" por uma distância de 5,00m até o vértice **P05**.

P05, de coordenadas geográficas 9°50'16.54" S 39°28'33.88" W e UTM **N 8.912.469,62m** e **E 447.797,91m**; deste segue confrontando com imóvel localizado na Rua Visconde do Rio Branco, N°747, Vila dos Gomes, inscrição imobiliária municipal 01.02.037.0747.001 de posse de ANGELA MARIA RIBEIRO FERREIRA no quadrante Sudoeste, com azimute de 318°51'39,87" por uma distância de 20,00m até o vértice **P06**.

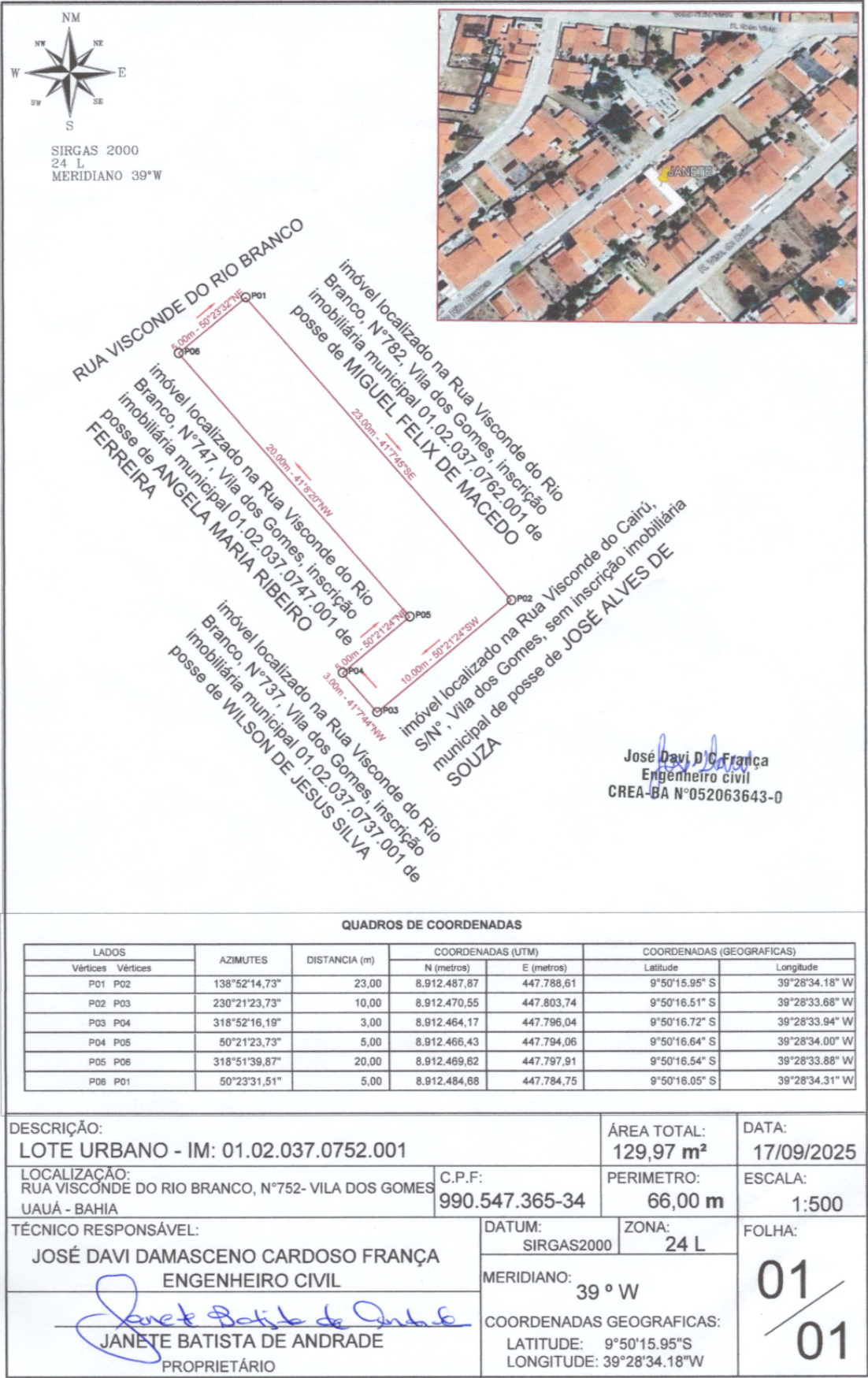
P06, de coordenadas geográficas 9°50'16.05" S 39°28'34.31" W e UTM **N 8.912.484,68m** e **E 447.784,75m**; deste segue confrontando com RUA VISCONDE DO RIO BRANCO no quadrante Noroeste, com azimute 50°23'31,51" por uma distância de 5,00m até o vértice **P01**, ponto inicial da descrição deste perímetro, fechando assim o perímetro do polígono acima descrito com uma área superficial de 129.97m².

Todas as coordenadas aqui descritas estão georreferenciadas ao Sistema Geodésico Brasileiro e encontram-se representadas no Sistema UTM, referenciadas ao Meridiano Central nº 39 WGr, tendo como Datum o SIRGAS2000. Todos os azimutes e distâncias, área e perímetro foram calculados no plano de projeção UTM.

UAUÁ-BA, 17/09/2025


José Davi D C França
JOSÉ DAVI DAMASCENO CARDOSO Engenheiro civil
ENGENHEIRO CIVIL - CREA-BA Nº 052063643-0

Prefeitura Municipal de Uauá



Prefeitura Municipal de Uauá



PREFEITURA MUNICIPAL DE UAUÁ

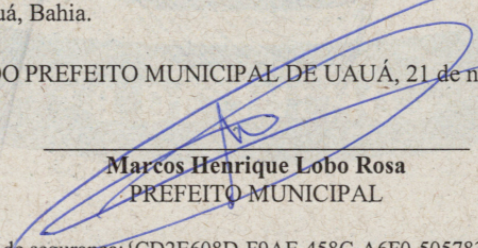
ESTADO DA BAHIA

TÍTULO Nº0063/2025

RECONHECIMENTO DE DOMÍNIO PARTICULAR

O Chefe do Poder Executivo Municipal, Marcos Henrique Lobo Rosa, tendo em vista os dispositivos legais da Lei Municipal nº 651/2022, da Lei Federal nº 13.465/2017 e considerando o que consta do Processo Administrativo de Regularização Fundiária Urbana nº 0063/2025, APROVA a regularização fundiária descrita, classificada na modalidade REURB-E, e OUTORGA a **EDIVALSON DIAS DE OLIVEIRA**, brasileiro, maior, capaz, casado, borracheiro, RG nº 02.979.980-56 SSP/BA, inscrito no CPF sob o nº 261.288.535-87, residente na Avenida Prefeito Pedro Ribeiro, s/n, Centro, município de Uauá/BA, e a **EVA OLIVEIRA DA SILVA DIAS**, brasileira, maior, capaz, casada, autônoma, RG nº 15.539.494-04 SSP/BA, inscrita no CPF sob o nº 049.130.455-40, residente na Avenida Prefeito Pedro Ribeiro, s/n, Centro, município de Uauá/BA, a PROPRIEDADE, por meio da Legitimação Fundiária, da unidade imobiliária localizada na Avenida Prefeito Pedro Ribeiro, s/n, Centro, nesta cidade de Uauá, estado da Bahia, inscrita no Cadastro Imobiliário Municipal sob o nº 01.01.036.0252.001 e área total de 370,00 m² (trezentos e setenta metros quadrados), sendo 10,00 m (dez metros) de frente; 10,00 m (dez metros) de fundo; 37,00 m (trinta e sete metros) na lateral direita; e 37,00 m (trinta e sete metros) na lateral esquerda; no valor de R\$ 115.543,00 (cento e quinze mil e quinhentos e quarenta e três reais); com coordenadas geodésicas: Latitude: 9°50'27.12" S e Longitude: 39°28'35.96" W; com limites e confrontações seguintes: lateral direita: imóvel localizado na Av. Prefeito Pedro Ribeiro, nº 04, Centro, inscrição imobiliária municipal nº 01.01.059.0009.001, de posse de Belarmino Soares Carvalho; lateral esquerda: imóvel localizado na Av. Prefeito Pedro Ribeiro, nº 664, Centro, inscrição imobiliária municipal nº 01.01.036.0206.001, de posse de Diego de Oliveira Silva; frente: via pública – Av. Prefeito Pedro Ribeiro; e fundo: imóvel localizado na Rua dos Cruvetas, s/n, Centro, inscrição imobiliária municipal nº 01.01.036.0263.001, de posse de Lindiana Alves De Souza; e imóvel localizado na Rua dos Cruvetas, s/n, Centro, sem inscrição imobiliária municipal, de posse de Lindinalva Cardoso da Silva. O imóvel constante do presente Processo será desmembrado da Matrícula nº 551, às fls. 76 do Livro 02, do Cartório de Registro de Imóveis desta Comarca de Uauá, Bahia.

GABINETE DO PREFEITO MUNICIPAL DE UAUÁ, 21 de novembro de 2025.


Marcos Henrique Lobo Rosa
PREFEITO MUNICIPAL

Código de segurança: {CD2E608D-F9AE-458C-A6F0-505783FADB7B}

Prefeitura Municipal de Uauá

MEMORIAL DESCRITIVO

IMÓVEL: AV. PREFEITO PEDRO RIBEIRO, S/Nº, CENTRO

PROPRIETÁRIO(A): EDIVALSON DIAS DE OLIVEIRA E EVA OLIVEIRA DA SILVA DIAS

CPF: 261.288.535-87

INSCRIÇÃO IMOBILIÁRIA MUNICIPAL: 01.01.036.0252.001

MUNICÍPIO: UAUÁ-BA

ÁREA(m²): 370,00 **PERÍMETRO (m):** 94

LIMITES E CONFRONTAÇÕES

FRENTE: AV PREFEITO PEDRO RIBEIRO

DIREITA: imóvel localizado na AV. PREFEITO PEDRO RIBEIRO, Nº 4, Centro, inscrição imobiliária municipal 01.01.059.0009.001 de posse de BELARMINO SOARES CARVALHO.

FUNDO: imóvel localizado na Rua dos Cruvetas, S/Nº, Centro, inscrição imobiliária municipal 01.01.036.0263.001 de posse de LINDIANA ALVES DE SOUZA; imóvel localizado na Rua dos Cruvetas, S/Nº, Centro, sem inscrição imobiliária municipal de posse de LINDINALVA CARDOSO DA SILVA.

ESQUERDA: imóvel localizado na AV. PREFEITO PEDRO RIBEIRO, Nº 664, Centro, inscrição imobiliária municipal 01.01.036.0206.001 de posse de DIEGO DE OLIVEIRA SILVA

DESCRIÇÃO DO PERÍMETRO

Inicia-se a descrição deste perímetro no vértice **P01**, de coordenadas geográficas 9°50'27.12" S 39°28'35.96" W e UTM **N 8.912.144,56m** e **E 447.735,00m**; deste segue confrontando com AV PREFEITO PEDRO RIBEIRO no quadrante Nordeste, com azimute de 97°18'22,88" por uma distância de 10,00m até o vértice **P02**.


P02, de coordenadas geográficas 9°50'27.16" S 39°28'35.63" W e UTM **N 8.912.143,29m** e **E 447.744,92m**; deste segue confrontando com imóvel localizado na AV. PREFEITO PEDRO RIBEIRO, Nº 4, Centro, inscrição imobiliária municipal 01.01.059.0009.001 de posse de BELARMINO SOARES CARVALHO no quadrante Sudeste, com azimute de 185°43'58,67" por uma distância de 37,00m até o vértice **P03**.

P03, de coordenadas geográficas 9°50'28.36" S 39°28'35.75" W e UTM **N 8.912.106,47m** e **E 447.741,23m**; deste segue confrontando com imóvel localizado na Rua dos Cruvetas, S/Nº, Centro, inscrição imobiliária municipal 01.01.036.0263.001 de posse de LINDIANA ALVES DE SOUZA; imóvel localizado na Rua dos Cruvetas, S/Nº, Centro, sem inscrição imobiliária municipal de posse de LINDINALVA CARDOSO DA SILVA no quadrante Sudoeste, com azimute de 277°18'24,14" por uma distância de 10,00m até o vértice **P04**.

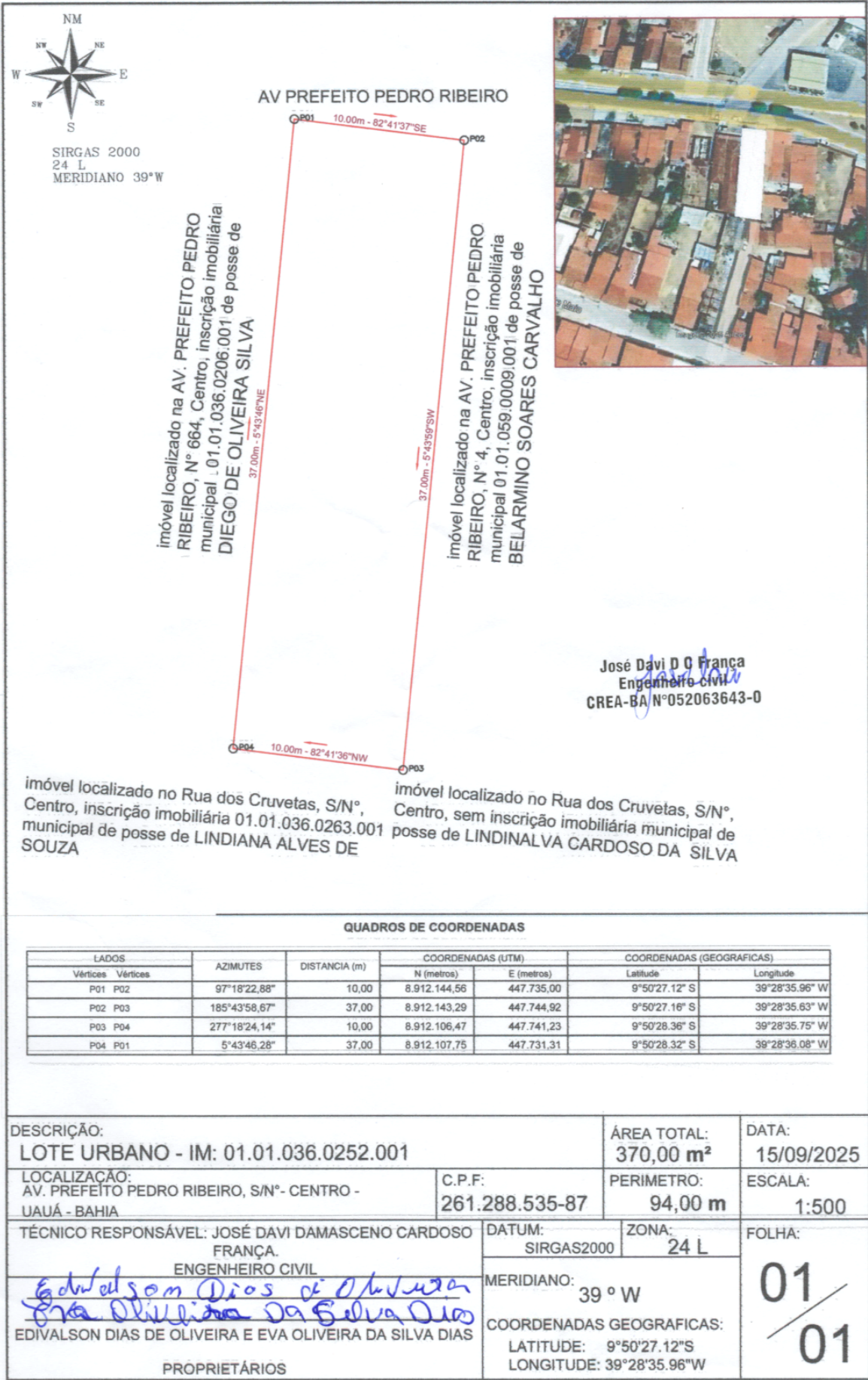
P04, de coordenadas geográficas 9°50'28.32" S 39°28'36.08" W e UTM **N 8.912.107,75m** e **E 447.731,31m**; deste segue confrontando com imóvel localizado na AV. PREFEITO PEDRO RIBEIRO, Nº 664, Centro, inscrição imobiliária municipal 01.01.036.0206.001 de posse de DIEGO DE OLIVEIRA SILVA no quadrante Noroeste, com azimute 5°43'46,28" por uma distância de 37,00m até o vértice **P01**, ponto inicial da descrição deste perímetro, fechando assim o perímetro do polígono acima descrito com uma área superficial de 370.00m².

Todas as coordenadas aqui descritas estão georreferenciadas ao Sistema Geodésico Brasileiro e encontram-se representadas no Sistema UTM, referenciadas ao Meridiano Central nº 39 WGr, tendo como Datum o SIRGAS2000. Todos os azimutes e distâncias, área e perímetro foram calculados no plano de projeção UTM.

UAUÁ-BA, 15/09/2025


JOSE DAVI DAMASCENO CARDOSO FRANÇA
ENGENHEIRO CIVIL - CREA: Engenheiro civil
CREA-BA Nº052063643-0

Prefeitura Municipal de Uauá



Prefeitura Municipal de Uauá

Outros



PREFEITURA MUNICIPAL DE UAUÁ

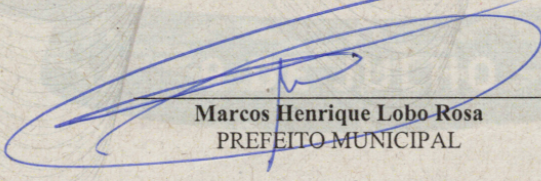
ESTADO DA BAHIA

TÍTULO Nº0068/2025

RECONHECIMENTO DE DOMÍNIO PARTICULAR

O Chefe do Poder Executivo Municipal, Marcos Henrique Lobo Rosa, tendo em vista os dispositivos legais da Lei Municipal nº 651/2022, da Lei Federal nº 13.465/2017 e considerando o que consta do Processo Administrativo de Regularização Fundiária Urbana Nº 0068/2025, APROVA a regularização fundiária descrita, classificada na modalidade REURB-E, e OUTORGA a **SIDINEI FERREIRA DA SILVA**, brasileiro, maior, capaz, casado, autônomo, RG nº 921494726 SSP/BA, inscrito no CPF sob o nº 307.244.458-70, residente na Rua Manoel Joaquim Ferreira, nº 31A, Distrito de Lagoa do Pires, Zona Rural, município de Uauá, estado da Bahia, a PROPRIEDADE, por meio da Legitimação Fundiária, da unidade imobiliária localizada na Avenida Prefeito Pedro Ribeiro, s/n, Centro, nesta cidade de Uauá, estado da Bahia, inscrita no Cadastro Imobiliário Municipal sob o nº 01.02.030.0059.001 e área total de 324,71 m² (trezentos e vinte e quatro metros quadrados e setenta e um decímetros quadrados), sendo 11,80 m (onze metros e oitenta centímetros) de frente; 11,80 m (onze metros e oitenta centímetros) de fundo; 28,00 m (vinte e oito metros) na lateral direita; e 28,00 m (vinte e oito metros) na lateral esquerda; no valor de R\$ 86.049,00 (oitenta e seis mil e quarenta e nove reais); com coordenadas geodésicas: Latitude: 09°50'25,194" S e Longitude: 39°28'38,121" W; com limites e confrontações seguintes: Frente: via pública - Av. Prefeito Pedro Ribeiro; Lateral Esquerda: Imóvel localizado na Av. Prefeito Pedro Ribeiro, nº 237, Centro, não inscrito no Cadastro Imobiliário Municipal, de posse de Lindomar de Jesus Santos; Lateral Direita: Imóvel localizado na Av. Prefeito Pedro Ribeiro, nº 237, Centro, não inscrito no Cadastro Imobiliário Municipal, de posse de Z Barbosa Materiais de Construção LTDA; Fundo: Imóvel localizado na Rua Brandina Gonçalves da Silva, s/n, Centro, inscrição imobiliária municipal nº 01.02.030.0237.001, de posse de José Fernandes Alves. O imóvel constante do presente Processo será desmembrado da Matrícula nº 551, às fls. 76 do Livro 02, do Cartório de Registro de Imóveis desta Comarca de Uauá, Bahia.

GABINETE DO PREFEITO MUNICIPAL DE UAUÁ, 10 de novembro de 2025.


Marcos Henrique Lobo Rosa
PREFEITO MUNICIPAL

Código de segurança: {DED20FFC-2E54-41B1-9AD9-1BE3C56DE30B}

Prefeitura Municipal de Uauá



RESPONSALVE TÉCNICO
JOSE JEREMIAS CEZAR
CRT Nº 97350578/BA

JUCEZAR
CORRETO DE IMOVES
CRECI 15.922



REGULARIZAÇÃO FUNDIÁRIA REFERENTE AO IMÓVEL LANÇADO NO CADASTRO IMOBILIÁRIO MUNICIPAL SOB. Nº 01.02.030.0059.001

MEMORIAL DESCRITIVO

PROPRIETÁRIA (o)	SIDINEI FERREIRA DA SILVA	ÁREA (m2):	324,71
PROPRIEDADE:	TERRENO	PERÍMETRO (m):	79,20
MUNICÍPIO/UF:	UAUÁ-BAHIA	BAIRRO:	Centro
ENDEREÇO:	Av. Prefeito Pedro Ribeiro, s/n,		

LIMITES E CONFRONTAÇÕES DE QUEM OLHA DA RUA PARA IMÓVEL

FUNDO: Imóvel Localizado á Rua Brandina Gonçalves da Silva s/n, Bairro Vila dos Gomes, sem Inscrição Imobiliária Municipal, de posse de JOSÉ FERNANDES ALVES

LADO ESQUERO Imóvel Localizado á Av. Prefeito Pedro Ribeiro s/n, Bairro Centro, sem Inscrição Imobiliária Municipal, de posse de LINDOMAR DE JESUS SANTOS

FRENTE Av. Prefeito Pedro Ribeiro

LADO DIREITO Imóvel Localizado á Av. Prefeito Pedro Ribeiro nº 237, Bairro Centro, com Inscrição Imobiliário Municipal nº 01.02.030.0237.002, de posse de Z BARBOSA MATERIAIS CONSTRUÇÃO LTDA,

DESCRIÇÃO

Inicia-se a descrição deste perímetro no vértice **S01**, de coordenadas em Longitude **39°28'38,121"W**, Latitude **09°50'25,194"S** e coordenadas em UTM N **8.912.203,67m** e E **447.669,00m**, deste, segue confrontando com **FUNDO:** Imóvel Localizado á Rua Brandina Gonçalves da Silva s/n, Bairro. Vila dos Gomes, sem Inscrição Imobiliária Municipal, de posse de JOSÉ FERNANDES ALVES, no azimute de 99°02'26", na distância de 11,39 m; até o vértice **S02**, de coordenadas em Longitude **39°28'37,752"W**, Latitude **09°50'25,253"S** e coordenadas em UTM N **8.912.201,88m** e E **447.680,25m**, deste, segue confrontando com **LADO ESQUERO** Imóvel Localizado á Av. Prefeito Pedro Ribeiro, s/n, Centro, sem Inscrição Imobiliária Municipal, de posse de LINDOMAR DE JESUS SANTOS, no azimute de 187°25'38", na distância de 28,93m; até o vértice **S03**, de coordenadas em Longitude **39°28'37,876"W**, Latitude **09°50'26,187"S** e coordenadas em UTM N **8.912.173,19m** e E **447.676,51m**, deste, segue confrontando com **FRENTE** Av. Prefeito Pedro Ribeiro, no azimute de 277°00'59", na distância de 11,79 m; até o vértice **S04**, de coordenadas em Longitude **39°28'38,260"W**, Latitude **09°50'26,139"S** e coordenadas em UTM N **8.912.174,63m** e E **447.664,81m**, deste, segue confrontando com **LADO DIREITO** Imóvel Localizado á Av. Prefeito Pedro Ribeiro nº 237, Centro, com Inscrição Imobiliário Municipal nº 01.02.030.0237.002, de posse de Z BARBOSA MATERIAIS CONSTRUÇÃO LTDA, no azimute de **8°12'37"**, na distância de **29,34 m**, até o vértice **S01**, fechando assim o perímetro acima descrito, totalizando o **perímetro de 79,20 m**, determinando a **área Total de 324,71m²**. Todas as coordenadas aqui descritas estão georreferenciadas ao Sistema Geodésico Brasileiro e encontram-se representadas no Sistema U T M, referenciadas ao **Meridiano Central nº 39°00'**, fuso -24, tendo como Datum o SIRGAS2000. Todos os azimutes e distâncias, área e perímetro foram calculados no plano de projeção U T M.

Observações:

A planta anexa é parte integrante deste memorial descritivo.

Uauá/Ba.30 de Setembro de 2025.

José Jeremias Cezar
CRT 083973.505/78/BA.
CFT Nº 2504922548

engcezaragrimensura@gmail.com
zap > (74) 99981-9726 vivo (71) 98238-7770 claro

Prefeitura Municipal de Uauá

01

Levantamento Planialtimétrico Cadastral

Objetivo:

Município:

Proprietários:

Imóvel:

Escala:

Área Total:

Perímetro:

Matrícula:

Data:

GEORREFERENCIADO
PARA FINS REGULARIZAÇÃO FUNDIÁRIA

UAUÁ - BAHIA

SIDINEI FERREIRA DA SILVA

AV. PREFEITO PEDRO RIBEIRO, S/N,

INSCRIÇÃO IMOBILIÁRIA MUNICIPAL Nº 01.02.030.0059.001

1 / 200

Situação:

Proprietários:

Resp. Técnico:

Imagem Aérea

SIDINEI FERREIRA DA SILVA
CPF: 307.244.458-70

JOSE VEREMES DE CARVALHO
CPF: 09.928.135.907-5
CFT Nº 2504672548
ZAP (74) 96681-9726
engazezaragimereira@gmail.com

Quadro de Áreas:

Área: 324,71 m²

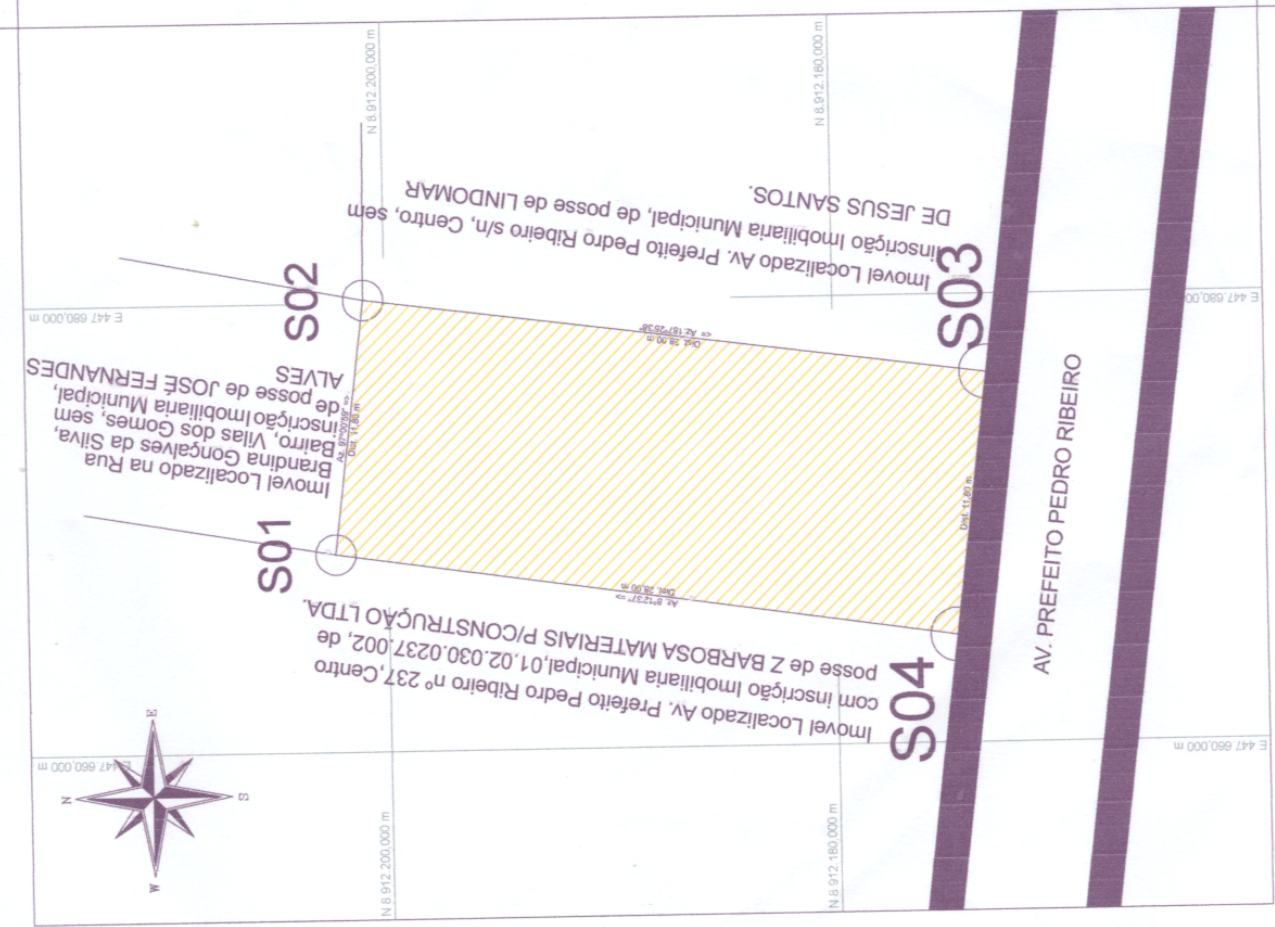
Perímetro: 79,20 m

Área: 324,71 m²

Perímetro: 79,20 m

Área: 324,71 m²

Perímetro: 79,20 m



Prefeitura Municipal de Uauá

Credenciamento

PREFEITURA MUNICIPAL DE UAUÁ
CNPJ Nº 13.698.758/0001-97

AVISO DE LICITAÇÃO
CREDENCIAMENTO Nº 009/2025

PA: 0155/2025 – **EDITAL:** 040/2025 – **INEXIGIBILIDADE:** 091/2025 - **OBJETO:** CREDENCIAMENTO DE PESSOAS JURÍDICAS E/OU FÍSICA PARA INTEGRAR O CADASTRO DE PRESTADORES DE SERVIÇOS MECÂNICOS (MANUTENÇÃO PREVENTIVA E CORRETIVA), DE BORRACHARIAS E DE HIGIENIZAÇÃO VEICULAR DE TODA A FROTA MUNICIPAL – **ACOLHIMENTO DAS PROPOSTAS:** 27/11/2025 ATÉ 27/11/2026 – **ENDEREÇO ELETRÔNICO:** www.licitanet.com.br – **EDITAL:** DISPONÍVEL NA PLATAFORMA E NO SÍTIO DA PREFEITURA – **INFORMAÇÕES:** licitacaouaua@gmail.com, UAUÁ/BA, 26/11/2025. WILLYAN ALBERTO TELES DOS SANTOS – AGENTE DE CONTRATAÇÃO - PEDRO MORAIS RIBEIRO / ANDERSON DE MACÊDO CARDOSO – EQUIPE DE APOIO.

Praça Praça Belarmino José Rodrigues | S/N | Centro | Uauá-Ba

www.pmuaua.ba.ipmbrasil.org.br

Este documento foi assinado digitalmente por SERASA Experian
176157126DC05B16C2F4532D6AEA699B

Prefeitura Municipal de Uauá

Relatório Resumido da Execução

BA - EXECUTIVO
PREFEITURA MUNICIPAL DE UAUÁ
RELATÓRIO RESUMIDO DE EXECUÇÃO ORÇAMENTÁRIA
BALANÇO ORÇAMENTÁRIO
ORÇAMENTO FISCAL DA SEGURIDADE SOCIAL
(Janeiro a Outubro) - 5º Bimestre de 2025



REORE - Anexo 1 (LRF, Art. 52, incisos I, alíneas "a" e "b" do inciso II e §1º)							Em Reais
RECEITAS	PREVISÃO INICIAL	PREVISÃO ATUALIZADA (a)	RECEITAS REALIZADAS				SALDO (a-c)
			No Bimestre (b)	% (b/a)	Até o Bimestre (c)	% (c/a)	
RECEITAS (EXCETO INTRA-ORÇAMENTÁRIAS) (I)	180.000.000,00	180.000.000,00	31.038.457,87	17,24	143.410.605,99	79,67	36.589.394,01
RECEITAS CORRENTES	176.320.000,00	176.320.000,00	28.774.293,66	16,32	139.317.499,34	79,01	37.002.500,66
IMPOSTOS, TAXAS E CONTRIBUIÇÕES DE MELHORIA	11.890.000,00	11.890.000,00	2.133.741,94	17,95	11.768.707,31	98,98	121.292,69
Impostos	11.011.000,00	11.011.000,00	2.006.107,02	18,22	11.035.455,46	100,22	-24.455,46
Impostos sobre o Patrimônio	528.000,00	528.000,00	53.051,90	10,05	378.001,71	71,59	149.998,29
Impostos sobre a Renda e Proventos de Qualquer Natureza	7.248.000,00	7.248.000,00	1.338.873,36	18,47	7.933.478,77	109,46	-685.478,77
Impostos sobre a Produção e Circulação de Mercadorias e Serviços	3.235.000,00	3.235.000,00	614.181,76	18,99	2.723.974,98	84,20	511.025,02
Taxas	879.000,00	879.000,00	127.634,92	14,52	733.251,85	83,42	145.748,15
Taxas pelo Exercício do Poder de Polícia	869.000,00	869.000,00	127.318,42	14,65	730.445,81	84,06	138.554,19
Taxas pela Prestação de Serviços	10.000,00	10.000,00	316,50	3,16	2.806,04	28,06	7.193,96
CONTRIBUIÇÕES	200.000,00	200.000,00	13.185,41	6,59	93.272,32	46,64	106.727,68
Contribuição para o Custeio do Serviço de Iluminação Pública	200.000,00	200.000,00	13.185,41	6,59	93.272,32	46,64	106.727,68
Contribuição para o Custeio do Serviço de Iluminação Pública	200.000,00	200.000,00	13.185,41	6,59	93.272,32	46,64	106.727,68
RECEITA PATRIMONIAL	1.652.000,00	1.652.000,00	1.104.310,03	66,85	2.016.005,06	122,03	-364.005,06
Exploração do Patrimônio Imobiliário do Estado	5.000,00	5.000,00	0,00	0,00	76.003,00	1.520,06	-71.003,00
Exploração do Patrimônio Imobiliário do Estado	5.000,00	5.000,00	0,00	0,00	76.003,00	1.520,06	-71.003,00
Valores Mobiliários	1.627.000,00	1.627.000,00	104.310,03	6,41	940.002,06	57,78	686.997,94
Juros e Correções Monetárias	1.627.000,00	1.627.000,00	104.310,03	6,41	940.002,06	57,78	686.997,94
Cessão de Direitos	20.000,00	20.000,00	1.000.000,00	5.000,00	1.000.000,00	5.000,00	-980.000,00
Cessão de Direitos	20.000,00	20.000,00	1.000.000,00	5.000,00	1.000.000,00	5.000,00	-980.000,00
RECEITA DE SERVIÇOS	20.000,00	20.000,00	0,00	0,00	0,00	0,00	20.000,00
Serviços e Atividades Referentes à Saúde	20.000,00	20.000,00	0,00	0,00	0,00	0,00	20.000,00
Serviços de Atendimento à Saúde	20.000,00	20.000,00	0,00	0,00	0,00	0,00	20.000,00
TRANSFERÊNCIAS CORRENTES	162.406.000,00	162.406.000,00	25.507.849,03	15,71	125.380.050,66	77,20	37.025.949,34
Transferências da União e de suas Entidades	115.944.000,00	115.944.000,00	17.804.158,27	15,36	86.632.588,73	74,72	29.311.411,27
Transferências Decorrentes de Participação na Receita da União	43.440.000,00	43.440.000,00	6.328.923,77	14,57	32.269.602,33	74,29	11.170.397,67
Transferências das Compensações Financeiras pela Exploração de Recursos Naturais	1.930.000,00	1.930.000,00	159.083,06	8,24	820.898,89	42,53	1.109.101,11
Transferências de Recursos do Sistema Único de Saúde - SUS	19.022.000,00	19.022.000,00	4.326.418,96	22,74	16.048.629,72	84,37	2.973.370,28
Transferências de Recursos do Fundo Nacional do Desenvolvimento da Educação - FNDE	5.565.000,00	5.565.000,00	913.874,88	16,42	4.402.974,15	79,12	1.162.025,85
Transferências de Recursos de Complementação da União ao FUNDEB	37.800.000,00	37.800.000,00	5.880.731,86	15,56	32.227.776,45	85,26	5.572.223,55
Transferências de Recursos do Fundo Nacional de Assistência Social - FNAS	1.637.000,00	1.637.000,00	187.735,52	11,47	813.351,29	49,69	823.648,71
Transferências de Convênios da União e de Suas Entidades	1.120.000,00	1.120.000,00	0,00	0,00	0,00	0,00	1.120.000,00
Outras Transferências de Recursos da União e de suas Entidades	5.430.000,00	5.430.000,00	7.390,22	0,14	49.355,90	0,91	5.380.644,10
Transferências dos Estados e do Distrito Federal e de suas Entidades	13.932.000,00	13.932.000,00	2.406.981,53	17,28	10.176.931,02	73,05	3.755.068,98
Participação na Receita dos Estados e Distrito Federal	10.550.000,00	10.550.000,00	1.681.194,52	15,94	8.397.338,00	79,60	2.152.662,00
Transferências de Recursos do Sistema Único de Saúde - SUS	342.000,00	342.000,00	87.982,19	25,73	228.500,49	66,81	113.499,51
Transferências de Convênios dos Estados e DF e de Suas Entidades	1.900.000,00	1.900.000,00	0,00	0,00	550.000,00	28,95	1.350.000,00
Outras Transferências dos Estados e Distrito Federal	1.140.000,00	1.140.000,00	632.301,33	55,47	982.869,97	86,22	157.130,03
Transferências de Outras Instituições Públicas	32.510.000,00	32.510.000,00	5.296.709,23	16,29	28.568.900,25	87,88	3.941.099,75
Transferências de Recursos do FUNDEB	32.500.000,00	32.500.000,00	5.296.709,23	16,30	28.568.900,25	87,90	3.931.099,75
Demais Transferências de Outras Instituições Públicas	10.000,00	10.000,00	0,00	0,00	0,00	0,00	10.000,00
Demais Transferências Correntes	20.000,00	20.000,00	0,00	0,00	1.630,66	8,15	18.369,34

Prefeitura Municipal de Uauá

BA - EXECUTIVO
PREFEITURA MUNICIPAL DE UAUÁ
RELATÓRIO RESUMIDO DE EXECUÇÃO ORÇAMENTÁRIA
BALANÇO ORÇAMENTÁRIO
ORÇAMENTO FISCAL DA SEGURIDADE SOCIAL
(Janeiro a Outubro) - 5º Bimestre de 2025



Transferências de Pessoas Físicas	20.000,00	20.000,00	0,00	0,00	1.630,66	8,15	18.369,34
OUTRAS RECEITAS CORRENTES	152.000,00	152.000,00	15.207,25	10,00	59.463,99	39,12	92.536,01
Multas Administrativas, Contratuais e Judiciais	25.000,00	25.000,00	5.444,91	21,78	10.544,99	42,18	14.455,01
Multas Administrativas, Contratuais e Judiciais	25.000,00	25.000,00	5.444,91	21,78	10.544,99	42,18	14.455,01
Indenizações, Restituições e Ressarcimentos	122.000,00	122.000,00	9.762,34	8,00	48.698,76	39,92	73.301,24
Indenizações	10.000,00	10.000,00	0,00	0,00	0,00	0,00	10.000,00
Restituições	102.000,00	102.000,00	9.762,34	9,57	48.698,76	47,74	53.301,24
Ressarcimentos	10.000,00	10.000,00	0,00	0,00	0,00	0,00	10.000,00
Demais Receitas Correntes	5.000,00	5.000,00	0,00	0,00	220,24	4,40	4.779,76
Demais Receitas Correntes	5.000,00	5.000,00	0,00	0,00	220,24	4,40	4.779,76
RECEITAS DE CAPITAL	3.680.000,00	3.680.000,00	2.264.164,21	61,53	4.093.106,65	111,23	-413.106,65
OPERAÇÕES DE CRÉDITO	100.000,00	100.000,00	0,00	0,00	0,00	0,00	100.000,00
Operações de Crédito - Mercado Interno	100.000,00	100.000,00	0,00	0,00	0,00	0,00	100.000,00
Outras Operações de Crédito - Mercado Interno	100.000,00	100.000,00	0,00	0,00	0,00	0,00	100.000,00
ALIENAÇÃO DE BENS	200.000,00	200.000,00	0,00	0,00	0,00	0,00	200.000,00
Alienação de Bens Móveis	100.000,00	100.000,00	0,00	0,00	0,00	0,00	100.000,00
Alienação de Bens Móveis e Semoventes	100.000,00	100.000,00	0,00	0,00	0,00	0,00	100.000,00
Alienação de Bens Imóveis	100.000,00	100.000,00	0,00	0,00	0,00	0,00	100.000,00
Alienação de Bens Imóveis	100.000,00	100.000,00	0,00	0,00	0,00	0,00	100.000,00
TRANSFERÊNCIAS DE CAPITAL	3.380.000,00	3.380.000,00	2.264.164,21	66,99	4.093.106,65	121,10	-713.106,65
Transferências da União e de suas Entidades	2.080.000,00	2.080.000,00	2.264.164,21	108,85	3.313.803,64	159,32	-1.233.803,64
Transferências de Recursos do Sistema Único de Saúde - SUS	100.000,00	100.000,00	0,00	0,00	0,00	0,00	100.000,00
Transferências de Recursos do Fundo Nacional do Desenvolvimento da Educação - FNDE	500.000,00	500.000,00	70.084,03	14,02	1.119.723,46	223,94	-619.723,46
Transferências de Convênios da União e de suas Entidades	980.000,00	980.000,00	709.080,18	72,36	709.080,18	72,36	270.919,82
Outras Transferências de Recursos da União e de suas Entidades	500.000,00	500.000,00	1.485.000,00	297,00	1.485.000,00	297,00	-985.000,00
Transferências dos Estados e do Distrito Federal e de suas Entidades	1.300.000,00	1.300.000,00	0,00	0,00	779.303,01	59,95	520.696,99
Transferências de Convênios dos Estados e DF e de Suas Entidades	1.300.000,00	1.300.000,00	0,00	0,00	779.303,01	59,95	520.696,99
RECEITAS (INTRA-ORÇAMENTÁRIAS) (II)	0,00	0,00	0,00	0,00	0,00	0,00	0,00
SUBTOTAL DAS RECEITAS (III) = (I + II)	180.000.000,00	180.000.000,00	31.038.457,87	17,24	143.410.605,99	79,67	36.589.394,01
OPERAÇÕES DE CRÉDITO / REFINANCIAMENTO (IV)	0,00	0,00	0,00	0,00	0,00	0,00	0,00
Operações de Crédito - Mercado Interno	0,00	0,00	0,00	0,00	0,00	0,00	0,00
Mobiliária	0,00	0,00	0,00	0,00	0,00	0,00	0,00
Contratual	0,00	0,00	0,00	0,00	0,00	0,00	0,00
Operações de Crédito - Mercado Externo	0,00	0,00	0,00	0,00	0,00	0,00	0,00
Mobiliária	0,00	0,00	0,00	0,00	0,00	0,00	0,00
Contratual	0,00	0,00	0,00	0,00	0,00	0,00	0,00
SUBTOTAL COM REFINANCIAMENTO (V) = (III + IV)	180.000.000,00	180.000.000,00	31.038.457,87	17,24	143.410.605,99	79,67	36.589.394,01
DÉFICIT (VI)¹	--	--	--	--	4.960.917,73	--	--
TOTAL (VII) = (V + VI)	180.000.000,00	180.000.000,00	31.038.457,87	17,24	148.371.523,72	82,43	36.589.394,01
SALDOS DE EXERCÍCIOS ANTERIORES	--	--	--	--	--	--	--
Recursos Arrecadados em Exercícios Anteriores - RPPS	--	--	--	--	--	--	--
Superávit Financeiro Utilizado para Créditos Adicionais	--	--	--	--	--	--	--

Prefeitura Municipal de Uauá



BA - EXECUTIVO
PREFEITURA MUNICIPAL DE UAUÁ
RELATÓRIO RESUMIDO DE EXECUÇÃO ORÇAMENTÁRIA
DEMONSTRATIVO DA EXECUÇÃO DAS DESPESAS POR FUNÇÃO/SUBFUNÇÃO
ORÇAMENTO FISCAL DA SEGURIDADE SOCIAL
(Janeiro a Outubro) - 5º Bimestre de 2025
RREO - Anexo 2 (LRF, Art. 52, inciso II, alínea "c")

FUNÇÃO / SUBFUNÇÃO	DOTAÇÃO INICIAL	DOTAÇÃO ATUALIZADA (a)	DESPESAS EMPENHADAS		SALDO (c) = (a-b)	DESPESAS LIQUIDADAS		SALDO (e) = (a-d)	INSCRITAS EM RESTOS A PAGAR NÃO PROCESSADOS (f)
			No Bimestre	Até o Bimestre (b)		No Bimestre	Até o Bimestre (d)		
				(b)total b	%		(d)total d	%	
DESPESAS (EXCETO INTRA-ORÇAMENTÁRIAS) (1)	180.000.000,00	186.525.820,57	10.668.547,21	167.767.535,69	100,00	36.783.494,23	148.371.523,72	100,00	38.154.296,85
LEGISLATIVA	4.260.200,00	4.925.557,15	-28.000,00	4.666.929,83	2,78	790.714,16	3.880.107,50	2,62	1.045.449,65
Ação Legislativa	4.260.200,00	4.925.557,15	-28.000,00	4.666.929,83	2,78	790.714,16	3.880.107,50	2,62	1.045.449,65
SAÚDE	40.056.000,00	40.056.000,00	5.715.787,75	36.939.793,58	22,02	9.502.557,06	32.465.874,15	21,88	7.590.125,85
ADMINISTRAÇÃO GERAL	3.651.000,00	3.214.300,00	-18.628,34	3.042.138,31	1,81	491.569,15	2.359.376,01	1,59	854.923,99
Atenção Básica	18.997.000,00	19.281.480,00	2.035.024,08	17.517.130,04	10,44	3.994.265,11	15.247.468,17	10,28	4.034.011,83
Assistência Hospitalar e Ambulatorial	15.243.000,00	15.635.600,00	3.717.392,01	15.464.425,23	9,22	4.821.037,11	14.142.651,56	9,53	1.492.948,44
Suporte Profilático e Terapêutico	52.000,00	3.000,00	0,00	0,00	0,00	0,00	0,00	0,00	0,00
Vigilância Sanitária	1.209.000,00	1.165.800,00	4.000,00	228.100,00	0,14	36.370,12	159.727,91	0,11	1.006.072,09
Vigilância Epidemiológica	837.000,00	748.000,00	-22.000,00	688.000,00	0,41	159.315,57	556.650,50	0,38	191.349,50
Alimentação e Nutrição	67.000,00	7.820,00	0,00	0,00	0,00	0,00	0,00	0,00	7.820,00
EDUCAÇÃO	90.719.000,00	96.823.624,46	2.285.221,72	87.356.708,02	52,07	19.405.656,65	78.934.658,97	53,20	17.888.965,49
ADMINISTRAÇÃO GERAL	2.642.000,00	2.742.932,45	597.923,33	2.736.559,11	1,63	1.181.506,41	2.454.608,31	1,65	288.324,14
Alimentação e Nutrição	3.828.000,00	3.013.244,00	263.178,40	2.969.813,44	1,77	43.430,56	2.682.212,96	1,81	331.031,04
Ensino Fundamental	55.095.000,00	61.521.744,62	262.176,30	55.063.814,14	32,82	11.204.424,55	51.582.356,29	34,77	9.939.388,33
Ensino Superior	15.000,00	0,00	0,00	0,00	0,00	0,00	0,00	0,00	0,00
Educação Infantil	17.622.000,00	15.666.845,96	-213.407,01	14.212.712,40	8,47	2.616.381,06	11.302.434,62	7,62	4.364.411,34
Educação de Jovens e Adultos	3.492.000,00	2.451.694,40	-400.000,00	2.442.294,40	1,46	9.400,00	1.263.941,43	0,85	1.187.752,97
Educação Especial	82.000,00	650.000,00	0,00	650.000,00	0,39	535.087,43	535.087,43	0,36	114.912,57
Transporte Rodoviário	7.943.000,00	10.777.163,03	1.775.350,70	9.281.514,53	5,53	1.495.648,50	9.114.017,93	6,14	1.663.145,10
CULTURA	3.684.000,00	6.173.467,02	35.974,32	5.799.708,39	3,46	183.676,13	4.725.783,52	3,19	1.447.683,50
ADMINISTRAÇÃO GERAL	1.148.000,00	859.810,93	52.305,23	605.410,43	0,36	154.166,13	523.665,56	0,35	336.145,37
Difusão Cultural	2.536.000,00	5.313.656,09	-16.330,91	5.194.297,96	3,10	29.510,00	4.202.117,96	2,83	1.111.538,13
URBANISMO	15.096.000,00	14.495.980,54	1.219.301,35	12.105.992,58	7,22	2.389.987,96	10.185.842,04	6,87	4.310.138,50
ADMINISTRAÇÃO GERAL	5.004.000,00	5.007.289,99	429.197,50	3.944.913,70	2,35	1.062.376,29	3.559.210,13	2,40	1.448.079,86
Defesa Civil	15.000,00	0,00	0,00	0,00	0,00	0,00	0,00	0,00	0,00
Infra-estrutura Urbana	2.757.000,00	2.562.375,24	182.890,85	1.482.485,74	0,88	189.496,69	506.577,73	0,34	2.055.797,51
Serviços Urbanos	7.320.000,00	6.926.315,31	607.213,00	6.678.593,14	3,98	1.413.286,30	6.120.054,18	4,12	806.261,13

Prefeitura Municipal de Uauá

GESTÃO AMBIENTAL	402.000,00	922.900,00	158.900,00	658.900,00	0,39	264.000,00	158.948,00	658.899,50	0,44	264.000,50	0,00
ADMINISTRAÇÃO GERAL	246.000,00	224.000,00	0,00	0,00	0,00	224.000,00	0,00	0,00	0,00	224.000,00	0,00
Recursos Hídricos	156.000,00	698.900,00	158.900,00	658.900,00	0,39	40.000,00	158.948,00	658.899,50	0,44	40.000,50	0,00
AGRICULTURA	4.041.000,00	3.174.723,05	-16.637,64	2.371.523,07	1,41	803.199,98	385.373,10	2.133.379,20	1,44	1.041.343,85	0,00
ADMINISTRAÇÃO GERAL	1.805.000,00	1.722.475,20	-16.637,64	1.719.275,22	1,02	3.199,98	353.273,10	1.574.166,83	1,06	148.308,37	0,00
Abastecimento	1.880.000,00	1.300.000,00	0,00	500.000,00	0,30	800.000,00	0,00	428.364,52	0,29	871.635,48	0,00
Extensão Rural	53.000,00	0,00	0,00	0,00	0,00	0,00	0,00	0,00	0,00	0,00	0,00
Irrigação	203.000,00	152.247,85	0,00	152.247,85	0,09	0,00	32.100,00	130.847,85	0,09	21.400,00	0,00
Promoção Da Produção Agropecuária	100.000,00	0,00	0,00	0,00	0,00	0,00	0,00	0,00	0,00	0,00	0,00
COMÉRCIO E SERVIÇOS	135.000,00	0,00	0,00	0,00	0,00	0,00	0,00	0,00	0,00	0,00	0,00
ADMINISTRAÇÃO GERAL	135.000,00	0,00	0,00	0,00	0,00	0,00	0,00	0,00	0,00	0,00	0,00
DESPORTO E LAZER	515.000,00	454.915,94	-8.796,00	377.029,06	0,22	77.886,88	43.371,69	375.900,68	0,25	79.015,26	0,00
Desporto Comunitário	515.000,00	454.915,94	-8.796,00	377.029,06	0,22	77.886,88	43.371,69	375.900,68	0,25	79.015,26	0,00
ENCARGOS ESPECIAIS	1.627.000,00	2.498.914,64	491.269,00	2.489.816,44	1,48	9.098,20	505.838,11	2.431.283,66	1,64	67.630,98	0,00
Serviço da Dívida Interna	945.000,00	1.059.043,00	184.237,00	1.058.945,44	0,63	97,56	199.330,91	1.021.651,53	0,69	37.391,47	0,00
Outros Encargos Especiais	682.000,00	1.439.871,64	307.032,00	1.430.871,00	0,85	9.000,64	306.507,20	1.409.632,13	0,95	30.239,51	0,00
ADMINISTRAÇÃO	8.890.800,00	7.807.123,15	559.417,67	7.799.321,65	4,65	7.801,50	1.767.158,19	6.576.556,64	4,43	1.230.566,51	0,00
ADMINISTRAÇÃO GERAL	8.237.800,00	7.245.973,15	500.467,67	7.238.221,65	4,31	7.751,50	1.634.645,63	6.130.041,84	4,13	1.115.931,31	0,00
Controle Interno	188.000,00	186.550,00	3.150,00	186.500,00	0,11	50,00	30.848,52	108.411,83	0,07	78.138,17	0,00
Comunicação Social	40.000,00	0,00	0,00	0,00	0,00	0,00	0,00	0,00	0,00	0,00	0,00
Ação Judiciária	425.000,00	374.600,00	55.800,00	374.600,00	0,22	0,00	101.664,04	338.102,97	0,23	36.497,03	0,00
SEGURANÇA PÚBLICA	3.126.000,00	2.976.300,00	55.610,38	2.950.860,38	1,76	25.439,62	745.123,07	2.661.060,92	1,79	315.5239,08	0,00
Policimento	3.126.000,00	2.976.300,00	55.610,38	2.950.860,38	1,76	25.439,62	745.123,07	2.661.060,92	1,79	315.5239,08	0,00
ASSISTÊNCIA SOCIAL	5.685.000,00	4.771.139,62	200.498,66	4.250.952,69	2,53	520.186,93	896.354,09	3.342.176,94	2,25	1.428.962,68	0,00
ADMINISTRAÇÃO GERAL	2.818.000,00	2.314.847,65	147.249,78	2.188.963,83	1,30	125.883,82	504.322,90	1.817.218,11	1,22	497.629,54	0,00
Assistência à Criança e ao Adolescente	9.000,00	1.535,25	0,00	0,00	0,00	1.535,25	0,00	0,00	0,00	1.535,25	0,00
Assistência Comunitária	356.000,00	270.919,72	22.900,00	260.050,45	0,16	10.869,27	49.374,00	240.351,39	0,16	30.568,33	0,00
Serviços Socioassistenciais	2.502.000,00	2.183.837,00	30.348,88	1.801.938,41	1,07	381.898,59	342.657,19	1.284.607,44	0,87	899.229,56	0,00
RESERVA DE CONTINGÊNCIA	1.763.000,00	1.445.175,00	0,00	0,00	0,00	1.445.175,00	0,00	0,00	0,00	1.445.175,00	0,00
Reserva de Contingência	1.763.000,00	1.445.175,00	0,00	0,00	0,00	1.445.175,00	0,00	0,00	0,00	1.445.175,00	0,00
DESPESAS (INTRA-ORÇAMENTÁRIAS) (II)	0,00	0,00	0,00	0,00	0,00	0,00	0,00	0,00	0,00	0,00	0,00
TOTAL (III) = (I + II)	180.000.000,00	186.525.820,57	10.668.547,21	167.767.535,69	100,00	18.758.284,88	36.783.494,23	148.371.523,72	100,00	38.154.296,85	0,00

FONTE: Sistema CONTABIL - Unidade Responsável: PREFEITURA MUNICIPAL DE UAUÁ - Emissão: 12/11/2025, às 21:45:25. Assinado Digitalmente no dia 12/11/2025, às 21:45:25.

1 Essa coluna poderá ser apresentada somente no último bimestre

EILEITON DA HORA SANTOS
Contador(a)
Reg. Prof.: CRC - BA020472/O

JOSEMAR DE SÁ DOS SANTOS
Secretário de Administração, Planejamento e Finanças
CPF: 636.686.375-04

MARCOS HENRIQUE LOBO ROSA
Prefeito Municipal
CPF: 289.806.465-34

Prefeitura Municipal de Uauá



BA - EXECUTIVO
PREFEITURA MUNICIPAL DE UAUÁ
RELATÓRIO RESUMIDO DE EXECUÇÃO ORÇAMENTÁRIA
DEMONSTRATIVO DA RECEITA CORRENTE LÍQUIDA
ORÇAMENTO FISCAL DA SEGURIDADE SOCIAL
Novembro de 2024 até Outubro de 2025

RREO - Anexo 3 (LRF, Art. 53, inciso I)

ESPECIFICAÇÃO	EVOLUÇÃO DA RECEITA REALIZADA NOS ÚLTIMOS 12 MESES												TOTAL (TUT. 12 M.)	PREVISÃO ATUALIZADA 2025
	11/2024	12/2024	01/2025	02/2025	03/2025	04/2025	05/2025	06/2025	07/2025	08/2025	09/2025	10/2025		
RECEITAS CORRENTES (I)	13.045.889,36	18.741.960,35	19.264.965,29	14.305.682,09	13.108.497,54	13.728.347,45	13.698.207,89	14.537.051,26	14.937.224,71	14.635.648,01	15.534.381,40	14.830.656,11	180.368.514,46	188.530.000,00
Impostos, Taxas e Contribuições de Melhoria	1.012.426,50	3.257.664,50	1.928.408,29	876.260,27	1.082.686,75	1.082.686,75	1.015.238,50	1.109.378,48	1.482.656,49	1.057.704,98	1.147.340,52	986.401,42	16.038.798,31	11.890.000,00
IPTU	11.551,41	5.087,08	22.117,65	27.534,14	21.835,68	22.856,78	47.607,02	24.071,34	74.477,34	22.958,21	20.597,46	16.501,19	317.193,30	428.000,00
ISS	321.983,51	317.824,80	183.625,07	174.018,22	247.297,41	246.830,41	241.888,33	336.522,83	370.209,69	309.801,26	320.911,80	293.269,96	3.363.753,29	3.235.000,00
ITBI	5.963,05	4.922,67	8.010,70	11.358,63	7.187,37	14.558,07	2.858,13	5.298,16	6.709,59	5.511,00	9.141,66	6.811,59	88.330,62	100.000,00
IRRF	591.442,48	2.885.993,34	1.628.092,34	583.915,29	710.611,96	702.012,47	678.471,13	664.255,22	960.634,23	666.612,77	713.784,06	625.089,30	11.410.514,64	7.248.000,00
Outros Impostos, Taxas e Contribuições de Melhoria	81.316,05	44.236,36	86.362,91	79.453,99	95.754,33	96.773,50	44.413,89	79.230,93	70.625,64	52.821,74	82.905,54	44.729,38	859.004,46	879.000,00
Contribuições	9.315,01	10.837,49	4.917,88	4.917,88	1.812,76	2.959,15	2.402,39	21.418,46	8.504,98	27.233,80	7.619,85	5.565,56	117.888,94	200.000,00
Recursos Patrimoniais	161.903,32	125.375,68	90.330,71	145.814,78	131.876,16	134.602,27	128.144,53	85.564,45	83.625,06	35.734,07	49.578,31	1.054.731,72	2.303.284,06	1.652.000,00
Rendimentos de Aplicação Financeira	161.903,32	125.375,68	90.330,71	145.814,78	131.876,16	134.602,27	128.144,53	85.564,45	83.625,06	35.734,07	49.578,31	1.054.731,72	2.303.284,06	1.652.000,00
Outras Receitas Patrimoniais	0,00	0,00	0,00	0,00	0,00	0,00	0,00	76.003,00	0,00	0,00	0,00	1.000.000,00	1.076.003,00	35.000,00
Recursos Agropecuários	0,00	0,00	0,00	0,00	0,00	0,00	0,00	0,00	0,00	0,00	0,00	0,00	0,00	0,00
Recursos Industriais	0,00	0,00	0,00	0,00	0,00	0,00	0,00	0,00	0,00	0,00	0,00	0,00	0,00	0,00
Recursos de Serviços	0,00	0,00	0,00	0,00	0,00	0,00	0,00	0,00	0,00	0,00	0,00	0,00	0,00	0,00
Transferências Correntes	11.858.214,11	15.341.760,36	17.231.102,73	13.278.689,16	11.890.206,37	12.506.046,78	12.548.313,91	13.239.586,79	13.341.525,30	13.509.052,15	14.322.389,79	12.776.203,09	161.843.090,54	174.616.000,00
Cota-Parte do FPM	3.660.754,70	5.905.280,68	3.699.766,90	4.964.659,99	3.269.457,01	3.322.926,21	4.238.098,15	4.353.109,10	4.575.389,84	3.525.591,22	4.474.113,78	3.000.630,95	48.989.178,53	53.000.000,00
Cota-Parte do ICMS	948.954,71	1.069.577,38	951.977,58	966.931,41	848.631,94	957.158,81	898.835,36	833.821,54	1.040.486,49	916.038,77	1.075.784,48	805.290,51	11.314.045,98	11.000.000,00
Cota-Parte do IPVA	75.394,57	61.449,22	90.996,11	291.880,70	79.010,57	101.194,15	87.223,00	62.870,16	95.244,76	91.870,34	85.687,63	110.246,44	1.233.067,45	2.000.000,00
Cota-Parte do ITR	218,21	229,84	117,03	91,51	38,74	110,93	344,84	166,60	258,66	528,39	1.542,00	27.979,30	31.626,05	50.000,00
Transferências da LC 61/1989	6.578,54	7.723,22	4.622,99	5.233,26	5.699,18	5.350,86	5.198,47	5.918,05	5.077,55	5.608,74	5.947,94	5.704,12	68.662,92	110.000,00
Transferências do FUNDEB	5.889.623,69	6.226.922,66	10.776.361,24	5.554.385,12	4.751.075,12	5.542.375,39	5.739.176,50	5.862.109,51	5.599.500,41	5.794.252,32	5.299.767,67	5.877.673,42	72.923.223,05	70.300.000,00
Outras Transferências Correntes	1.276.689,69	2.060.577,36	1.707.260,88	1.495.507,17	2.956.294,01	2.576.973,43	1.579.437,59	2.121.591,83	2.025.367,59	3.175.162,57	3.379.546,29	2.948.678,35	27.283.286,56	38.156.000,00
Outras Receitas Correntes	4.130,42	1.858,20	4.288,69	0,00	1.915,50	2.098,02	4.108,56	5.100,08	20.912,88	5.923,01	7.452,93	7.754,32	65.452,61	152.000,00
DEDOÇÕES (II)	937.064,31	1.048.067,62	948.571,41	1.244.712,29	839.427,45	876.569,27	1.044.900,14	1.049.993,35	761.641,77	906.805,58	801.914,58	788.829,27	11.248.197,34	12.210.000,00
Contrib. do Servidor para o Plano de Previdência	0,00	0,00	0,00	0,00	0,00	0,00	0,00	0,00	0,00	0,00	0,00	0,00	0,00	0,00
Compensação Financeira entre Regimes Previdenciários	0,00	0,00	0,00	0,00	0,00	0,00	0,00	0,00	0,00	0,00	0,00	0,00	0,00	0,00
Rendimentos de Aplicações de Recursos Previdenciários	0,00	0,00	0,00	0,00	0,00	0,00	0,00	0,00	0,00	0,00	0,00	0,00	0,00	0,00
Dedução de Receita para Formação do FUNDEB	937.064,31	1.048.067,62	948.571,41	1.244.712,29	839.427,45	876.569,27	1.044.900,14	1.049.993,35	761.641,77	906.805,58	801.914,58	788.829,27	11.248.197,34	12.210.000,00
RECEITA CORRENTE LÍQUIDA (III) = (I - II)	12.108.925,05	17.693.892,73	18.316.396,88	13.060.969,50	12.269.070,09	12.851.978,18	12.653.307,75	13.487.057,91	14.175.582,94	13.728.842,43	14.732.466,82	14.041.826,84	169.120.317,12	176.320.000,00
(-) Transferências obrigatórias da União relativas às emendas individuais (art. 166, § 1º, da CF) (IV)	0,00	0,00	0,00	0,00	0,00	0,00	0,00	0,00	250.000,00	0,00	1.500.000,00	0,00	1.750.000,00	1.800.000,00
RECEITA CORRENTE LÍQUIDA AJUSTADA PARA CÁLCULO DOS LIMITES DE ENDIVIDAMENTO (V) = (III - IV)	12.108.925,05	17.693.892,73	18.316.396,88	13.060.969,50	12.269.070,09	12.851.978,18	12.653.307,75	13.487.057,91	13.925.582,94	13.728.842,43	13.232.466,82	14.041.826,84	167.370.317,12	174.520.000,00
(-) Transferências obrigatórias da União relativas às emendas de bancada (art. 166, § 16, da CF) (VI)	0,00	0,00	0,00	0,00	0,00	0,00	0,00	0,00	0,00	0,00	0,00	0,00	0,00	0,00
(-) Transferências obrigatórias da União relativas aos agentes comunitários de saúde e de combate a endemias (CF, art. 196, § 1º, VIII)	189.208,00	378.416,00	203.412,00	203.412,00	203.412,00	203.412,00	203.412,00	203.412,00	203.412,00	203.412,00	203.412,00	203.412,00	2.601.744,00	0,00
(-) Outras Deduções Constitucionais ou Legais (VII)	0,00	0,00	0,00	0,00	0,00	0,00	0,00	0,00	0,00	0,00	0,00	0,00	0,00	0,00
RECEITA CORRENTE LÍQUIDA AJUSTADA PARA CÁLCULO DOS LIMITES DA DESPESA COM PESSOAL (X) = (V - VI - VII)	11.919.717,05	17.315.476,73	18.112.984,88	12.857.557,50	12.065.658,09	12.648.566,18	12.449.895,75	13.283.645,91	13.722.170,94	13.525.430,43	13.029.054,82	13.838.414,84	164.768.573,12	174.520.000,00

FONTE: Sistema: Sistema CONTÁBIL - Unidade Responsável: PREFEITURA MUNICIPAL DE UAUÁ, Emissão: 12/11/2025, às 21:45:39. Assinado Digitalmente no dia 12/11/2025, às 21:45:39.

Prefeitura Municipal de Uauá



ELEILTON DA HORA SANTOS
Contador(a)
Reg. Prof.: CRC - BA020472/O



JOSEMAR DE SÁ DOS SANTOS
Secretário de Administração, Planej.
CPF: 636.686.375-04



MARCOS HENRIQUE LOBO ROSA
Prefeito Municipal
CPF: 289.806.465-34

Prefeitura Municipal de Uauá

BA - EXECUTIVO
PREFEITURA MUNICIPAL DE UAUÁ
RELATÓRIO RESUMIDO DE EXECUÇÃO ORÇAMENTÁRIA
DEMONSTRATIVO DAS RECEITAS E DESPESAS PREVIDENCIÁRIAS - MUNICÍPIOS
ORÇAMENTO FISCAL DA SEGURIDADE SOCIAL 1
(Janeiro a Outubro) - 5º Bimestre de 2025



RREO - Anexo 4 (LRF, Art. 53, inciso II) Em Reais

RECEITAS PREVIDENCIÁRIAS - RPPS (FUNDO EM CAPITALIZAÇÃO)	PREVISÃO ATUALIZADA		RECEITAS REALIZADAS		
RECEITAS CORRENTES (I)	0,00		0,00		
Receita de Contribuições dos Segurados	0,00		0,00		
Ativo	0,00		0,00		
Inativo	0,00		0,00		
Pensionista	0,00		0,00		
Receita de Contribuições Patronais	0,00		0,00		
Ativo	0,00		0,00		
Inativo	0,00		0,00		
Pensionista	0,00		0,00		
Receita Patrimonial	0,00		0,00		
Receitas Imobiliárias	0,00		0,00		
Receitas de Valores Mobiliários	0,00		0,00		
Outras Receitas Patrimoniais	0,00		0,00		
Receita de Serviços	0,00		0,00		
Outras Receitas Correntes	0,00		0,00		
Compensação Previdenciária entre os Regimes	0,00		0,00		
Aportes Periódicos para Amortização de Déficit Atuarial do RPPS (II)1	0,00		0,00		
Demais Receitas Correntes	0,00		0,00		
RECEITAS DE CAPITAL (III)	0,00		0,00		
Alienação de Bens, Direitos e Ativos	0,00		0,00		
Amortização de Empréstimos	0,00		0,00		
Outras Receitas de Capital	0,00		0,00		
TOTAL DAS RECEITAS PREVIDENCIÁRIAS - RPPS(IV) = (I + III - II)	0,00		0,00		

DESPESAS PREVIDENCIÁRIAS - RPPS (FUNDO EM CAPITALIZAÇÃO)	DOTAÇÃO ATUALIZADA	DESPESAS EMPENHADAS	DESPESAS LIQUIDADAS	DESPESAS PAGAS	INSCRITAS EM RESTOS A PAGAR NÃO PROCESSADOS
		Até o Bimestre	Até o Bimestre	Até o Bimestre	No Exercício
Benefícios	0,00	0,00	0,00	0,00	0,00
Aposentadorias	0,00	0,00	0,00	0,00	0,00
Pensões por Morte	0,00	0,00	0,00	0,00	0,00
Outras Despesas Previdenciárias	0,00	0,00	0,00	0,00	0,00
Compensação Previdenciária entre os regimes	0,00	0,00	0,00	0,00	0,00
Demais Despesas Previdenciárias	0,00	0,00	0,00	0,00	0,00
TOTAL DAS DESPESAS DO FUNDO EM CAPITALIZAÇÃO (V)	0,00	0,00	0,00	0,00	0,00
RESULTADO PREVIDENCIÁRIO - FUNDO EM CAPITALIZAÇÃO (VI) = (IV - V)2RECURSOS	0,00	0,00	0,00	0,00	--

Prefeitura Municipal de Uauá

RECURSOS RPPS ARRECADADOS EM EXERCÍCIOS ANTERIORES	PREVISÃO ORÇAMENTÁRIA	
VALOR	0,00	
RESERVA ORÇAMENTÁRIA DO RPPS	PREVISÃO ORÇAMENTÁRIA	
VALOR	0,00	
APORTES DE RECURSOS PARA O FUNDO EM CAPITALIZAÇÃO DO RPPS	APORTES REALIZADOS	
Plano de Amortização - Contribuição Patronal Suplementar		0,00
Plano de Amortização - Aporte Periódico de Valores Predefinidos		0,00
Outros Aportes para o RPPS		0,00
Recursos para Cobertura de Déficit Financeiro		0,00
BENS E DIREITOS DO RPPS (FUNDO EM CAPITALIZAÇÃO)	SALDO ATUAL	
Caixa e Equivalentes de Caixa		0,00
Investimentos e Aplicações		0,00
Outros Bens e Direitos		0,00

FUNDO EM REPARTIÇÃO (PLANO FINANCEIRO)

RECEITAS PREVIDENCIÁRIAS - RPPS (FUNDO EM REPARTIÇÃO)	PREVISÃO ATUALIZADA	RECEITAS REALIZADAS
RECEITAS CORRENTES (VII)	0,00	0,00
Receita de Contribuições dos Segurados	0,00	0,00
Ativo	0,00	0,00
Inativo	0,00	0,00
Pensionista	0,00	0,00
Receita de Contribuições Patronais	0,00	0,00
Ativo	0,00	0,00
Inativo	0,00	0,00
Pensionista	0,00	0,00
Receita Patrimonial	0,00	0,00
Receitas Imobiliárias	0,00	0,00
Receitas de Valores Mobiliários	0,00	0,00
Outras Receitas Patrimoniais	0,00	0,00
Receita de Serviços	0,00	0,00
Outras Receitas Correntes	0,00	0,00
Compensação Previdenciária entre os regimes	0,00	0,00
Demais Receitas Correntes	0,00	0,00
RECEITAS DE CAPITAL (VIII)	0,00	0,00
Alienação de Bens, Direitos e Ativos	0,00	0,00
Amortização de Empréstimos	0,00	0,00
Outras Receitas de Capital	0,00	0,00
TOTAL DAS RECEITAS DO FUNDO EM REPARTIÇÃO (IX) = (VII + VIII)	0,00	0,00

Prefeitura Municipal de Uauá

DESPESAS PREVIDENCIÁRIAS - RPPS (FUNDO EM REPARTIÇÃO)	DOTAÇÃO ATUALIZADA	DESPESAS EMPENHADAS	DESPESAS LIQUIDADAS	DESPESAS PAGAS	INSCRITAS EM RESTOS A PAGAR NÃO PROCESSADOS
		Até o Bimestre	Até o Bimestre	Até o Bimestre	No Exercício
Benefícios - Civil	0,00	0,00	0,00	0,00	0,00
Aposentadorias	0,00	0,00	0,00	0,00	0,00
Pensões por Morte	0,00	0,00	0,00	0,00	0,00
Outras Despesas Previdenciárias	0,00	0,00	0,00	0,00	0,00
Compensação Previdenciária entre os regimes	0,00	0,00	0,00	0,00	0,00
Demais Despesas Previdenciárias	0,00	0,00	0,00	0,00	0,00
TOTAL DAS DESPESAS DO FUNDO EM REPARTIÇÃO (X)	0,00	0,00	0,00	0,00	0,00
RESULTADO PREVIDENCIÁRIO - FUNDO EM REPARTIÇÃO (XI) = (IX - X)	0,00	0,00	0,00	0,00	--
APORTES DE RECURSOS PARA O FUNDO EM REPARTIÇÃO DO RPPS	APORTES REALIZADOS				
Recursos para Cobertura de Insuficiências Financeiras	0,00				
Recursos para Formação de Reserva	0,00				
BENS E DIREITOS DO RPPS (FUNDO EM REPARTIÇÃO)	SALDO ATUAL				
Caixa e Equivalentes de Caixa	0,00				
Investimentos e Aplicações	0,00				
Outros Bens e Direitos	0,00				
RECEITAS DA ADMINISTRAÇÃO - RPPS	PREVISÃO ATUALIZADA		RECEITAS REALIZADAS		
RECEITAS CORRENTES	0,00		0,00		
TOTAL DAS RECEITAS DA ADMINISTRAÇÃO RPPS - (XII)	0,00		0,00		
DESPESAS DA ADMINISTRAÇÃO - RPPS	DOTAÇÃO ATUALIZADA	DESPESAS EMPENHADAS	DESPESAS LIQUIDADAS	DESPESAS PAGAS	INSCRITAS EM RESTOS A PAGAR NÃO PROCESSADOS
		Até o Bimestre	Até o Bimestre	Até o Bimestre	No Exercício
DESPESAS CORRENTES (XIII)	0,00	0,00	0,00	0,00	0,00
DESPESAS DE CAPITAL (XIV)	0,00	0,00	0,00	0,00	0,00
TOTAL DAS DESPESAS DA ADMINISTRAÇÃO RPPS (XV) = (XIII + XIV)	0,00	0,00	0,00	0,00	0,00
RESULTADO DA ADMINISTRAÇÃO RPPS (XVI) = (XII - XV)	0,00	0,00	0,00	0,00	--
BENS E DIREITOS - ADMINISTRAÇÃO DO RPPS	SALDO ATUAL				
Caixa e Equivalentes de Caixa	0,00				
Investimentos e Aplicações	0,00				
Outros Bens e Direitos	0,00				

Prefeitura Municipal de Uauá

RECEITAS PREVIDENCIÁRIAS (BENEFÍCIOS MANTIDOS PELO TESOUREO)	PREVISÃO ATUALIZADA		RECEITAS REALIZADAS		
Contribuições dos Servidores	0,00		0,00		
Demais Receitas Previdenciárias	0,00		0,00		
TOTAL DAS RECEITAS (BENEFÍCIOS MANTIDOS PELO TESOUREO) (XVII)	0,00		0,00		

DESPESAS PREVIDENCIÁRIAS (BENEFÍCIOS MANTIDOS PELO TESOUREO)	DOTAÇÃO ATUALIZADA	DESPESAS EMPENHADAS	DESPESAS LIQUIDADAS	DESPESAS PAGAS	INSCRITAS EM RESTOS A PAGAR NÃO PROCESSADOS
		Até o Bimestre	Até o Bimestre	Até o Bimestre	No Exercício
Aposentadorias	0,00	0,00	0,00	0,00	0,00
Pensões	0,00	0,00	0,00	0,00	0,00
Outros Despesas Previdenciárias	0,00	0,00	0,00	0,00	0,00
TOTAL DAS DESPESAS (BENEFÍCIOS MANTIDOS PELO TESOUREO) (XVIII)	0,00	0,00	0,00	0,00	0,00
RESULTADO DOS BENEFÍCIOS MANTIDOS PELO TESOUREO (XIX) = (XVII - XVIII)2	0,00	0,00	0,00	0,00	--


MARCOS HENRIQUE LOBO ROSA
Prefeito Municipal
CPF: 289.806.465-34


JOSEMAR DE SÁ DOS SANTOS
Secretário de Administração, Planej. Finança
CPF: 636.686.375-04


ELEILTON DA HORA SANTOS
Contador(a)
Reg. Prof.: CRC - BA020472/O

Prefeitura Municipal de Uauá

BA - EXECUTIVO
PREFEITURA MUNICIPAL DE UAUÁ
RELATÓRIO RESUMIDO DE EXECUÇÃO ORÇAMENTÁRIA
DEMONSTRATIVO DOS RESULTADOS PRIMÁRIO E NOMINAL - MUNICÍPIOS
ORÇAMENTO FISCAL DA SEGURIDADE SOCIAL
(Janeiro a Outubro) - 5º Bimestre de 2025



RREO - Anexo 6 (LRF, Art. 53, inciso III)		Em reais
RECEITAS PRIMÁRIAS	PREVISÃO ATUALIZADA	Até o Bimestre 2025
		RECEITAS REALIZADAS (a)
RECEITAS CORRENTES (I)	176.320.000,00	139.317.499,34
Impostos, Taxas e Contribuições de Melhoria	11.890.000,00	11.768.707,31
IPTU	428.000,00	300.556,81
ISS	3.235.000,00	2.723.974,98
ITBI	100.000,00	77.444,90
IRRF	7.248.000,00	7.933.478,77
Outros Impostos, Taxas e Contribuições de Melhoria	879.000,00	733.251,85
Contribuições	200.000,00	93.272,32
Receita Patrimonial	1.652.000,00	2.016.005,06
Aplicações Financeiras (II)	1.617.000,00	940.002,06
Outras Receitas Patrimoniais	35.000,00	1.076.003,00
Transferências Correntes	162.406.000,00	125.380.050,66
Cota-Parte do FPM	43.400.000,00	32.244.659,80
Cota-Parte do ICMS	8.800.000,00	7.436.411,31
Cota-Parte do IPVA	1.600.000,00	876.979,65
Cota-Parte do ITR	40.000,00	24.942,53
Transferências da LC 61/1989	110.000,00	54.361,16
Transferências do FUNDEB	70.300.000,00	60.796.676,70
Outras Transferências Correntes	38.156.000,00	23.946.019,51
Demaís Receitas Correntes	172.000,00	59.463,99
Outras Receitas Financeiras (III)	0,00	0,00
Receitas Correntes Restantes	172.000,00	59.463,99
RECEITAS PRIMÁRIAS CORRENTES (EXCETO FONTES RPPS) (IV)	174.703.000,00	138.377.497,28
RECEITAS PRIMÁRIAS CORRENTES (COM FONTES RPPS) (V)	0,00	0,00
RECEITAS NÃO PRIMÁRIAS CORRENTES (COM FONTES RPPS) (VI)	0,00	0,00
RECEITAS DE CAPITAL (EXCETO FONTES RPPS) (VII)	3.680.000,00	4.093.106,65
Operações de Crédito (VIII)	100.000,00	0,00
Amortização de Empréstimos (IX)	0,00	0,00
Alienação de Bens	200.000,00	0,00
Receitas de Alienação de Investimentos Temporários (X)	0,00	0,00
Receitas de Alienação de Investimentos Permanentes (XI)	0,00	0,00
Outras Alienações de Bens	200.000,00	0,00
Transferências de Capital	3.380.000,00	4.093.106,65
Convênios	2.280.000,00	1.488.383,19
Outras Transferências de Capital	1.100.000,00	2.604.723,46
Outras Receitas de Capital	0,00	0,00
Outras Receitas de Capital Não Primárias (XII)	0,00	0,00
Outras Receitas de Capital Primárias	0,00	0,00
RECEITAS PRIMÁRIAS DE CAPITAL (XIII)=VII-(VIII+IX+X+XI+XII)	3.580.000,00	4.093.106,65
RECEITAS PRIMÁRIAS DE CAPITAL (COM FONTES RPPS) (XIV)	0,00	0,00
RECEITAS NÃO PRIMÁRIAS DE CAPITAL (COM FONTES RPPS) (XV)	0,00	0,00
RECEITA PRIMÁRIA TOTAL (XVI) = (IV + V + XIII + XIV)	178.283.000,00	142.470.603,93
RECEITA PRIMÁRIA TOTAL(EXCETO FONTES RPPS)(XVII)=(IV+XIII)	178.283.000,00	142.470.603,93

Prefeitura Municipal de Uauá

BA - EXECUTIVO
PREFEITURA MUNICIPAL DE UAUÁ
RELATÓRIO RESUMIDO DE EXECUÇÃO ORÇAMENTÁRIA
DEMONSTRATIVO DOS RESULTADOS PRIMÁRIO E NOMINAL - MUNICÍPIOS
ORÇAMENTO FISCAL DA SEGURIDADE SOCIAL
(Janeiro a Outubro) - 5º Bimestre de 2025



RREO - Anexo 6 (LRF, Art. 53, inciso III)							Em reais	
DESPESAS PRIMÁRIAS	Até o Bimestre / 2025							
	DOTAÇÃO ATUALIZADA	DESPESAS EMPENHADAS	DESPESAS LIQUIDADAS	DESPESAS PAGAS (a)	RP PROCESSADOS PAGOS (b)	INSCRITAS EM RESTOS A PAGAR NÃO PROCESSADOS		
						LIQUIDADOS	PAGOS (c)	
DESPESAS CORRENTES (EXCETO FONTES RPPS) (XVIII)	173.071.718,44	159.625.736,89	142.067.041,81	137.820.577,85	1.138.023,61	776,63	776,63	
Pessoal e Encargos Sociais	88.053.371,86	86.241.899,01	74.295.816,60	72.993.763,96	0,00	776,63	776,63	
Juros e Encargos da Dívida (XIX)	0,00	0,00	0,00	0,00	0,00	0,00	0,00	
Outras Despesas Correntes	85.018.346,58	73.383.837,88	67.771.225,21	64.826.813,89	1.138.023,61	0,00	0,00	
Transferências Constitucionais e Legais	0,00	0,00	0,00	0,00	0,00	0,00	0,00	
Demais Despesas Correntes	85.018.346,58	73.383.837,88	67.771.225,21	64.826.813,89	1.138.023,61	0,00	0,00	
DESPESAS PRIMÁRIAS CORRENTES (EXCETO FONTES RPPS) (XX)=(XVIII-XIX)	173.071.718,44	159.625.736,89	142.067.041,81	137.820.577,85	1.138.023,61	776,63	776,63	
DESPESAS PRIMÁRIAS CORRENTES (COM FONTES RPPS) (XXI)	0,00	0,00	0,00	0,00	0,00	0,00	0,00	
DESPESAS NÃO PRIMÁRIAS CORRENTES (COM FONTES RPPS) (XXII)	0,00	0,00	0,00	0,00	0,00	0,00	0,00	
DESPESAS DE CAPITAL (EXCETO FONTES RPPS) (XXIII)	12.008.927,13	8.141.798,80	6.304.481,91	6.002.192,29	82.693,15	233.090,45	233.090,45	
Investimentos	10.981.990,13	7.114.959,10	5.314.936,12	5.012.646,50	82.693,15	233.090,45	233.090,45	
Inversões Financeiras	0,00	0,00	0,00	0,00	0,00	0,00	0,00	
Concessão de Empréstimos e Financiamentos (XXIV)	0,00	0,00	0,00	0,00	0,00	0,00	0,00	
Aquisição de Título de Capital já Integralizado (XXV)	0,00	0,00	0,00	0,00	0,00	0,00	0,00	
Aquisição de Título de Crédito (XXVI)	0,00	0,00	0,00	0,00	0,00	0,00	0,00	
Demais Inversões Financeiras	0,00	0,00	0,00	0,00	0,00	0,00	0,00	
Amortização da Dívida (XXVII)	1.026.937,00	1.026.839,70	989.545,79	989.545,79	0,00	0,00	0,00	
DESPESAS PRIMÁRIAS DE CAPITAL (EXCETO FONTES RPPS) (XXVIII)	10.981.990,13	7.114.959,10	5.314.936,12	5.012.646,50	82.693,15	233.090,45	233.090,45	
RESERVA DE CONTINGÊNCIA (XXIX)	1.445.175,00	0,00	0,00	0,00	0,00	0,00	0,00	
DESPESAS PRIMÁRIAS DE CAPITAL (COM FONTES RPPS) (XXX)	0,00	0,00	0,00	0,00	0,00	0,00	0,00	
DESPESAS NÃO PRIMÁRIAS DE CAPITAL (COM FONTES RPPS) (XXXI)	0,00	0,00	0,00	0,00	0,00	0,00	0,00	
DESPESA PRIMÁRIA TOTAL (XXXII) = (XX + XXI + XXVIII + XXIX + XXX)	185.498.883,57	166.740.695,99	147.381.977,93	142.833.224,35	1.220.716,76	233.867,08	233.867,08	
DESPESA PRIMÁRIA TOTAL (EXCETO FONTES RPPS) (XXXIII) = (XX + XXVIII + XXIX)	185.498.883,57	166.740.695,99	147.381.977,93	142.833.224,35	1.220.716,76	233.867,08	233.867,08	
RESULTADO PRIMARIO (COM RPPS) Acima da Linha (XXXIV) = XVIa - (XXXIIa + XXXIIb + XXXIIc)								-1.817.204,26
RESULTADO PRIMARIO (SEM RPPS) Acima da Linha (XXXV) = XVIIa - (XXXIIIa + XXXIIIb + XXXIIId)								-1.817.204,26
META FISCAL PARA O RESULTADO PRIMÁRIO				VALOR CORRENTE				
Meta fixada no Anexo de Metas Fiscais da LDO para o exercício de referência				61.000,00				

Prefeitura Municipal de Uauá

BA - EXECUTIVO
PREFEITURA MUNICIPAL DE UAUÁ
RELATÓRIO RESUMIDO DE EXECUÇÃO ORÇAMENTÁRIA
DEMONSTRATIVO DOS RESULTADOS PRIMÁRIO E NOMINAL - MUNICÍPIOS
ORÇAMENTO FISCAL DA SEGURIDADE SOCIAL
(Janeiro a Outubro) - 5º Bimestre de 2025



RREO - Anexo 6 (LRF, Art. 53, inciso III)			Em reais			
JUROS NOMINAIS		Até o Bimestre				
		VALOR INCORRIDO				
Juros, Encargos e Variações Monetárias Ativos (XXXVI)		940.002,06				
Juros, Encargos e Variações Monetárias Passivos (XXXVII)		-4.980.669,39				
RESULTADO NOMINAL (SEM RPPS) - Acima da Linha (XXXVIII) = XXXV + (XXXVI - XXXVII)		4.103.467,19				
META FISCAL PARA O RESULTADO NOMINAL		VALOR CORRENTE				
Meta fixada no Anexo de Metas Fiscais da LDO para o exercício de referência		884.000,00				
CÁLCULO DO RESULTADO NOMINAL	SALDO					
	Em 31/Dez/2024 (a)		Em 5º Bimestre (b)			
DÍVIDA CONSOLIDADA (XXXIX)	12.982.503,34	16.973.626,94				
DEDUÇÕES (XL)	4.068.756,26	1.527.930,06				
Disponibilidade de Caixa	4.068.756,26	1.527.930,06				
Disponibilidade de Caixa bruta	10.661.709,76	7.244.571,23				
(-) Restos a Pagar Processados (XLI)	4.261.902,30	4.128.104,16				
(-) Depósitos Restituíveis e Valores Vinculados	2.331.051,20	1.588.537,01				
Demais Haveres Financeiros	0,00	0,00				
DÍVIDA CONSOLIDADA LÍQUIDA (XLII) = (XXXIX - XL)	8.913.747,08	15.445.696,88				
RESULTADO NOMINAL - Abaixo da Linha (XLIII) = (XLIIa - XLIIb)	-6.531.949,80					
AJUSTE METODOLÓGICO		Até o Bimestre				
VARIAÇÃO SALDO RPP = (XLIV) = (XLIIb - XLIIa)		-133.798,14				
RECEITA DE ALIENAÇÃO DE INVESTIMENTOS PERMANENTES (XLV) = (XI)		0,00				
VARIAÇÃO CAMBIAL (XLVI)		0,00				
VARIAÇÃO DO SALDO DE PRECATÓRIOS INTEGRANTES DA DC (XLVII)		0,00				
VARIAÇÃO DO SALDO DAS DEMAIS OBRIGAÇÕES INTEGRANTES DA DC (XLVIII)		0,00				
OUTROS AJUSTES (XLIX)		0,00				
RESULTADO NOMINAL (SEM RPPS) AJUSTADO - Abaixo da Linha (L) = XLIII + (XLIV - XLV + XLVI + XLVII + XLVIII) +/- (XLIX)		-6.665.747,94				
RESULTADO PRIMÁRIO (SEM RPPS) - Abaixo da Linha (LI) = (L) - (XXXVI - XXXVII)		-12.586.419,39				
INFORMAÇÕES ADICIONAIS		PREVISÃO ORÇAMENTÁRIA				
SALDO DE EXERCÍCIOS ANTERIORES		-184.793.235,18				
Recursos Arrecadados em Exercícios Anteriores - RPPS		-180.000.000,00				
Superávit Financeiro Utilizado para Abertura e Reabertura de Créditos Adicionais		-4.793.235,18				
RESERVA ORÇAMENTÁRIA DO RPPS		-180.000.000,00				
DEMONSTRATIVO DE CUMPRIMENTO DO LIMITE PARA DESPESAS PRIMÁRIAS CORRENTES						
DESPESAS PRIMÁRIAS CORRENTES * APURADAS CONFORME O ART. 4º DA LC 156/16 (INCLUÍDAS AS DESPESAS INTRA-ORÇAMENTÁRIAS)	Despesas Empenhadas		Despesas Liquidadas		Inscritas em RP Não Processados	
	Até o Bimestre	Até o Bimestre	Até o Bimestre	Até o Bimestre	Até o Bimestre	Até o Bimestre
DESPESAS CORRENTES (XLI)	0,00	0,00	0,00	0,00	0,00	0,00
Pessoal e Encargos Sociais	0,00	0,00	0,00	0,00	0,00	0,00
Juros e Encargos da Dívida(XLII)	0,00	0,00	0,00	0,00	0,00	0,00
Outras Despesas Correntes	0,00	0,00	0,00	0,00	0,00	0,00
DESPESAS PRIMÁRIAS CORRENTES (XLIII) = (XLI - XLII)	0,00	0,00	0,00	0,00	0,00	0,00
Transferências Constitucionais (XLIV)	0,00	0,00	0,00	0,00	0,00	0,00
Contribuições para o PIS/PASEP (XLV)	0,00	0,00	0,00	0,00	0,00	0,00
DESPESAS PRIMÁRIAS CORRENTES APURADAS CONFORME O ART. 4º DA LC 156/16 (XLVI)	0,00	0,00	0,00	0,00	0,00	0,00

FONTE: Sistema: Sistema CONTÁBIL, Unidade Responsável: PREFEITURA MUNICIPAL DE UAUÁ, Emissão:12/11/2025, às 21:58:24, Assinado Digitalmente no dia 12/11/2025, às 21:58:24.

MARCOS HENRIQUE LOBO ROSA
Prefeito Municipal
CPF: 289.806.465-34


JOSEMAR DE SÁ DOS SANTOS
Secretário de Administração, Planej. Finança
CPF: 636.686.375-04

ELEILTON DA HORA SANTOS
Contador(a)
Reg. Prof.: CRC - BA020472/O

SIAFIC -

Página: 3 de 3

Prefeitura Municipal de Uauá



BA - EXECUTIVO
PREFEITURA MUNICIPAL DE UAUÁ
RELATÓRIO RESUMIDO DE EXECUÇÃO ORÇAMENTÁRIA
DEMONSTRATIVOS DOS RESTOS A PAGAR POR PODER E ÓRGÃO
ORÇAMENTO FISCAL DA SEGURIDADE SOCIAL
(Janeiro a Outubro) - 5º Bimestre de 2025

RREO - Anexo 7 (LRF, Art. 53, inciso V)

Em Reais

PODER / ÓRGÃO	RESTOS A PAGAR PROCESSADOS					RESTOS A PAGAR NÃO PROCESSADOS						Saldo Total L = (e + k)
	Inscritos		Pagos (c)	Cancelados (d)	Saldo e = (a + b) - (c + d)	Inscritos		Liquidados (h)	Pagos (i)	Cancelados (j)	Saldo k = (f + g) - (i + j)	
	Em Exercícios Anteriores (a)	Em 31 de dezembro de 2024 (b)				Em Exercícios Anteriores (f)	Em 31 de dezembro de 2024 (g)					
RESTOS A PAGAR (EXCETO INTRA-ORÇAMENTÁRIOS) (I)												
PODER EXECUTIVO												
PREFEITURA MUNICIPAL DE UAUÁ	4.261.902,30	1.086.918,62	1.220.716,76	0,00	4.128.104,16	297.145,00	233.867,08	233.867,08	233.867,08	0,00	297.145,00	4.425.249,16
FUNDO MUNICIPAL DE SAÚDE DE UAUÁ	4.261.902,30	1.086.918,62	1.220.716,76	0,00	4.128.104,16	297.145,00	233.867,08	233.867,08	233.867,08	0,00	297.145,00	4.425.249,16
FUNDO MUNICIPAL DE EDUCAÇÃO DE UAUÁ	1.383.046,32	6.500,00	89.193,15	0,00	1.300.353,17	74.897,67	233.090,45	233.090,45	233.090,45	0,00	74.897,67	1.375.250,84
FUNDO MUNICIPAL DE ASSISTÊNCIA SOCIAL DE UAUÁ	1.240.379,01	599.914,09	654.302,09	0,00	1.185.991,01	14.967,22	776,63	776,63	776,63	0,00	14.967,22	1.200.958,23
	1.570.025,90	479.674,62	476.646,61	0,00	1.573.053,91	174.270,25	0,00	0,00	0,00	0,00	174.270,25	1.747.324,16
	68.451,07	829,91	574,91	0,00	68.706,07	33.009,86	0,00	0,00	0,00	0,00	33.009,86	101.715,93
RESTOS A PAGAR (INTRA-ORÇAMENTÁRIOS) (II)												
	0,00	0,00	0,00	0,00	0,00	0,00	0,00	0,00	0,00	0,00	0,00	0,00
TOTAL (XIV) = (XII + XIII)	4.261.902,30	1.086.918,62	1.220.716,76	0,00	4.128.104,16	297.145,00	233.867,08	233.867,08	233.867,08	0,00	297.145,00	4.425.249,16

FONTE: Sistema: Sistema CONTÁBIL, Unidade Responsável: PREFEITURA MUNICIPAL DE UAUÁ, Emissão: 12/11/2025, às 21:49:05, Assinado Digitalmente no dia 12/11/2025, às 21:49:05.



MARCOS HENRIQUE LOBO ROSA
Prefeito Municipal
CPF: 289.806.465-34



JOSEMAR DE SÁ DOS SANTOS
Secretário de Administração, Planejamento e Finanças
CPF: 636.686.375-04



ELEILTON DA HORA SANTOS
Contador(a)
Reg. Prof.: CRC - BA020472/O

Prefeitura Municipal de Uauá

BA - EXECUTIVO
PREFEITURA MUNICIPAL DE UAUÁ
RELATÓRIO RESUMIDO DE EXECUÇÃO ORÇAMENTÁRIA 2025
DEMONSTRATIVO REC. E DESP. COM MANUT. E DESENV. DO ENSINO - MDE
ORÇAMENTO FISCAL DA SEGURIDADE SOCIAL
5º Bimestre - (Janeiro a Outubro) de 2025
RREO - Anexo 8 (LDB, art. 72)



Em Reais

RECEITA RESULTANTE DE IMPOSTOS (Arts. 212 e 212-A da Constituição Federal)						
RECEITA RESULTANTE DE IMPOSTOS (caput do art. 212 da Constituição)		PREVISÃO ATUALIZADA (a)		RECEITAS REALIZADAS Até o Bimestre(b)		
1- RECEITA DE IMPOSTOS		11.011.000,00		11.035.455,46		
1.1- Receita Resultante do Imposto sobre a Propriedade Predial e Territorial Urbana – IPTU		428.000,00		300.556,81		
1.2- Receita Resultante do Imposto sobre Transmissão Inter Vivos – ITBI		100.000,00		77.444,90		
1.3- Receita Resultante do Imposto sobre Serviços de Qualquer Natureza – ISS		3.235.000,00		2.723.974,98		
1.4- Receita Resultante do Imposto de Renda Retido na Fonte – IRRF		7.248.000,00		7.933.478,77		
2- RECEITA DE TRANSFERÊNCIAS CONSTITUCIONAIS E LEGAIS		66.160.000,00		49.900.419,86		
2.1- Cota-Parte FPM		53.000.000,00		39.423.143,15		
2.1.1- Parcela referente à CF, art. 159, I, alínea b		48.000.000,00		35.892.418,70		
2.1.2- Parcela referente à CF, art. 159, I, alínea d e e		5.000.000,00		3.530.724,45		
2.2- Cota-Parte ICMS		11.000.000,00		9.295.513,89		
2.3- Cota-Parte IPI-Exportação		110.000,00		54.361,16		
2.4- Cota-Parte ITR		50.000,00		31.178,00		
2.5- Cota-Parte IPVA		2.000.000,00		1.096.223,66		
2.6- Cota-Parte IOF-Ouro		0,00		0,00		
2.7- Compensações Financeiras Provenientes de Impostos e Transferências Constitucionais		0,00		0,00		
3- TOTAL DA RECEITA DE IMPOSTOS (1 + 2)		77.171.000,00		60.935.875,32		
4- TOTAL DESTINADO AO FUNDEB - 20% DE ((2.1.1) + (2.2) + (2.3) + (2.4) + (2.5) + (2.7))		12.232.000,00		9.263.066,85		
5- VALOR MÍNIMO A SER APLICADO ALÉM DO VALOR DESTINADO AO FUNDEB - 5% DE ((2.1.1) + (2.2) + (2.3) + (2.4) + (2.5) + (2.7)) + 25% DE ((1.1) + (1.2) + (1.3) + (1.4) + (2.1.2) + (2.6))		7.060.750,00		5.957.311,69		
FUNDEB						
RECEITAS RECEBIDAS DO FUNDEB NO EXERCÍCIO		PREVISÃO ATUALIZADA (a)		RECEITAS REALIZADAS Até o Bimestre (b)		
6- RECEITAS RECEBIDAS DO FUNDEB		70.610.000,00		60.781.208,77		
6.1- FUNDEB - Impostos e Transferências de Impostos		32.700.000,00		28.938.111,89		
6.1.1- Principal		32.500.000,00		28.568.900,25		
6.1.2- Rendimentos de Aplicação Financeira		200.000,00		363.465,34		
6.1.3- Ressarcimento de recursos do Fundeb		0,00		5.746,30		
6.2- FUNDEB - Complementação da União - VAAF		11.010.000,00		10.111.438,42		
6.2.1- Principal		11.000.000,00		10.108.556,90		
6.2.2- Rendimentos de Aplicação Financeira		10.000,00		0,00		
6.2.3- Ressarcimento dos recursos do Fundeb		0,00		2.881,52		
6.3- FUNDEB - Complementação da União - VAAT		26.100.000,00		19.437.553,70		
6.3.1- Principal		26.000.000,00		19.435.486,76		
6.3.2- Rendimentos de Aplicação Financeira		100.000,00		1.033,47		
6.3.3- Ressarcimento de recursos do Fundeb		0,00		1.033,47		
6.4- FUNDEB - Complementação da União - VAAR		800.000,00		2.295.138,23		
6.4.1- Principal		800.000,00		2.295.138,23		
6.4.2- Rendimentos de Aplicação Financeira		0,00		0,00		
6.4.3- Ressarcimento de recursos do Fundeb		0,00		0,00		
7- RESULTADO LÍQUIDO DAS TRANSFERÊNCIAS DO FUNDEB (6.1.1 – 4)		20.268.000,00		19.305.833,40		
RECURSOS RECEBIDOS EM EXERCÍCIOS ANTERIORES E NÃO UTILIZADOS (SUPERÁVIT)		VALOR				
8- TOTAL DOS RECURSOS DE SUPERÁVIT		929.682,59				
8.1- SUPERÁVIT DO EXERCÍCIO IMEDIATAMENTE ANTERIOR		929.682,59				
8.2- SUPERÁVIT RESIDUAL DE OUTROS EXERCÍCIOS		0,00				
9- TOTAL DOS RECURSOS DO FUNDEB DISPONÍVEIS PARA UTILIZAÇÃO (6 +8)		61.702.263,54				
DESPESAS COM RECURSOS DO FUNDEB (Por Subfunção)6		DOTAÇÃO ATUALIZADA (c)	DESPESAS EMPENHADAS Até o Bimestre (d)	DESPESAS LIQUIDADAS Até o Bimestre (e)	DESPESAS PAGAS Até o Bimestre (f)	INSCRITAS EM RESTOS A PAGAR NÃO PROCESSADOS 6 (g)
10- TOTAL DAS DESPESAS COM RECURSOS DO FUNDEB		73.436.982,38	70.103.971,43	63.106.530,84	62.601.641,08	0,00
10.1- PROFISSIONAIS DA EDUCAÇÃO BÁSICA		46.897.178,15	45.908.306,26	39.525.119,13	39.191.519,37	0,00
10.1.1- Educação Infantil		12.472.271,89	11.600.000,00	8.937.022,45	8.937.022,45	0,00
10.1.2- Ensino Fundamental		31.443.211,86	31.330.011,86	28.859.751,87	28.526.152,11	0,00
10.1.3- Educação de Jovens e Adultos		2.445.694,40	2.442.294,40	1.263.941,43	1.263.941,43	0,00
10.1.4- Educação Especial		536.000,00	536.000,00	464.403,38	464.403,38	0,00
10.1.5- Administração Geral		0,00	0,00	0,00	0,00	0,00
10.2- OUTRAS DESPESAS		26.539.804,23	24.195.665,17	23.581.411,71	23.410.121,71	0,00
10.2.1- Educação Infantil		2.991.632,67	2.409.821,00	2.236.037,00	2.236.037,00	0,00
10.2.2- Ensino Fundamental		18.459.171,56	16.787.594,32	16.390.440,81	16.219.150,81	0,00
10.2.3- Educação de Jovens e Adultos		6.000,00	0,00	0,00	0,00	0,00
10.2.4- Educação Especial		114.000,00	114.000,00	70.684,05	70.684,05	0,00
10.2.5- Administração Geral		0,00	0,00	0,00	0,00	0,00
10.2.6- Transporte (Escolar)		4.969.000,00	4.884.249,85	4.884.249,85	4.884.249,85	0,00
10.2.7- Outras		0,00	0,00	0,00	0,00	0,00

SIAFIC -

Página: 1 de 3

SIAFIC -

Página: 1 de 3

Prefeitura Municipal de Uauá

INDICADORES DO FUNDEB						
DESPESAS LIQUIDADAS/EMPENHADAS EM VALOR SUPERIOR AO TOTAL DAS RECEITAS RECEBIDAS NO EXERCÍCIO	DESPESAS EMPENHADAS Até o Bimestre (d)	DESPESAS LIQUIDADAS Até o Bimestre (e)	DESPESAS PAGAS Até o Bimestre (f)	INSCRITAS EM RESTOS A PAGAR NÃO PROCESSADOS	INSCRITAS EM RESTOS A PAGAR NÃO PROCESSADOS (SEM DISPONIBILIDADE DE CAIXA)	DESPESAS EMPENHADAS EM VALOR SUPERIOR AO TOTAL DAS RECEITAS RECEBIDAS NO
11- TOTAL DAS DESPESAS CUSTEADAS COM RECURSOS DO FUNDEB RECEBIDAS NO EXERCÍCIO	70.232.338,33	63.234.897,74	62.730.007,98	6.997.440,59	0,00	2.453.688,97
11.1- Total das Despesas custeadas com FUNDEB - Impostos e Transferências de Impostos	31.397.707,70	29.161.778,60	28.828.178,84	2.235.929,10	0,00	223.666,71
11.2 - Total das Despesas custeadas com FUNDEB - Complementação da União - VAAF	11.308.952,11	10.518.586,98	10.518.586,98	790.365,13	0,00	407.148,56
11.3- Total das Despesas custeadas com FUNDEB - Complementação da União - VAAT	25.011.239,24	21.089.332,88	20.976.542,88	3.921.906,36	0,00	1.651.779,18
11.4- Total das Despesas custeadas com FUNDEB - Complementação da União - VAAR	2.514.439,28	2.465.199,28	2.406.699,28	49.240,00	0,00	170.061,05
12- TOTAL DAS DESPESAS DO FUNDEB COM PROFISSIONAIS DA EDUCAÇÃO BÁSICA	45.908.306,26	39.525.119,13	39.191.519,37	6.383.187,13	0,00	0,00
13- Total das Despesas custeadas com FUNDEB - Complementação da União - VAAT Aplicadas na Educação Infantil	13.984.288,33	11.147.526,78	11.147.526,78	2.836.761,55	0,00	0,00
14- Total das Despesas custeadas com FUNDEB - Complementação da União - VAAT Aplicadas em Despesa de Capital	2.454.199,92	2.091.394,77	1.978.604,77	362.805,15	0,00	0,00
INDICADORES - Art. 212-A, inciso XI e § 3º - Constituição Federal	VALOR EXIGIDO (j)		VALOR APLICADO (k)	VALOR CONSIDERADO APÓS DEDUÇÕES(l)	% APLICADA (m)	
15- Mínimo de 70% do FUNDEB na Remuneração dos Profissionais da Educação Básica	40.934.209,90		39.525.119,13	39.525.119,13	67,59	
16 - Percentual da Complementação da União ao Fundeb - VAAT na Educação Infantil (Indicador IEI)	9.582.713,97		11.147.526,78	11.147.526,78	57,35	
17- Mínimo de 15% da Complementação da União ao FUNDEB - VAAT em Despesas de Capital	2.915.478,03		2.091.394,77	2.091.394,77	10,76	
INDICADOR - Art.25, § 3º - Lei nº 14.113, de 2020 - (Máximo de 10% de Superávit)	VALOR MÁXIMO PERMITIDO (n)	VALOR NÃO APLICADO (o)	VALOR NÃO APLICADO APÓS AJUSTE(p)	VALOR NÃO APLICADO EXCEDENTE AO MÁXIMO PERMITIDO(q)	% NÃO APLICADA (r)	
18- Total da Receita Recebida e não Aplicada no Exercício	6.077.258,09	0,00	0,00	0,00	0,00	
INDICADOR - Art.25, § 3º - Lei nº 14.113, de 2020 - (Aplicação do Superávit de Exercício Anterior)	VALOR DE SUPERÁVIT PERMITIDO NO EXERCÍCIO ANTERIOR (s)	VALOR NÃO APLICADO NO EXERCÍCIO ANTERIOR (t)	VALOR DE SUPERÁVIT APLICADO ATÉ O PRIMEIRO QUADRIMESTRE (u)	VALOR APLICADO APÓS O PRIMEIRO QUADRIMESTRE (v)	VL. TOTAL DE SUPERÁVIT NÃO APLICADO ATÉ O FINAL DO EXERCÍCIO (w)	VALOR DE SUPERÁVIT PERMITIDO NO EXERCÍCIO ANTERIOR NÃO APLICADO NO EXERCÍCIO ATUAL (x)
19- Total das Despesas custeadas com Superávit do FUNDEB	6.822.255,16	2.375.235,71	2.378.265,87	0,00	0,00	0,00
19.1- Total das Despesas custeadas com FUNDEB - Impostos e Transferências de Impostos	3.233.767,38	1.747.982,98	0,00	0,00	0,00	1.747.982,98
19.2- Total das Despesas custeadas com FUNDEB - Complementação da União (VAAF + VAAT + VAAR)	3.588.487,79	627.252,73	2.378.265,87	0,00	0,00	0,00
DESPESAS COM MANUTENCAO E DESENVOLVIMENTO DO ENSINO – MDE - CUSTEADAS COM RECEITA DE IMPOSTOS (EXCETO FUNDEB)						
DESPESAS COM AÇÕES TÍPICAS DE MDE - RECEITAS DE IMPOSTOS - EXCETO FUNDEB (Por Subfunção)	DOTAÇÃO ATUALIZADA (c)	DESPESAS EMPENHADAS (d)	DESPESAS LIQUIDADAS (e)	DESPESAS PAGAS (f)	INSCRITAS EM RESTOS A PAGAR NÃO PROCESSADOS (g)	
20-TOTAL DAS DESPESAS COM AÇOES TIPICAS DE MDE CUSTEADAS COM RECEITAS DE IMPOSTOS	7.112.000,00	7.084.282,53	6.236.359,56	5.834.358,10	0,00	
20.1- Educação Infantil	88.755,00	88.755,00	21.395,00	21.395,00	0,00	
20.2- Ensino Fundamental	1.573.749,52	1.551.186,60	1.152.987,11	1.150.287,11	0,00	
20.3- Educação de Jovens e Adultos	0,00	0,00	0,00	0,00	0,00	
20.4- Educação Especial	0,00	0,00	0,00	0,00	0,00	
20.5- Administração Geral	2.740.932,45	2.736.559,11	2.454.608,31	2.386.699,49	0,00	
20.6- Transporte (Escolar)	2.708.563,03	2.707.781,82	2.607.369,14	2.275.976,50	0,00	
20.7- Outras	0,00	0,00	0,00	0,00	0,00	
DESPESAS COM MANUTENÇÃO E DESENVOLVIMENTO DO ENSINO – MDE - CUSTEADAS COM RECEITA DE IMPOSTOS E COM RECURSOS DO FUNDEB						
DESPESAS COM AÇÕES TÍPICAS DE MDE - RECEITAS DE IMPOSTOS E RECURSOS DO FUNDEB (Por Área de Atuação)	DOTAÇÃO ATUALIZADA (c)	DESPESAS EMPENHADAS (d)	DESPESAS LIQUIDADAS (e)	DESPESAS PAGAS (f)	INSCRITAS EM RESTOS A PAGAR NÃO PROCESSADOS (g)	
21- TOTAL DAS DESPESAS COM AÇÕES TIPICAS DE MDE CUSTEADAS COM RECEITAS DE IMPOSTOS E FUNDEB	80.677.349,28	77.316.620,86	69.471.257,30	68.564.366,08	0,00	
21.1- EDUCAÇÃO INFANTIL	15.552.659,56	14.098.576,00	11.194.454,45	11.194.454,45	0,00	
21.1.1 - Creche	0,00	0,00	0,00	0,00	0,00	
21.1.2 - Pré-escola	15.552.659,56	14.098.576,00	11.194.454,45	11.194.454,45	0,00	
21.2- ENSINO FUNDAMENTAL	65.124.689,72	63.218.044,86	58.276.802,85	57.369.911,63	0,00	
APURAÇÃO DAS DESPESAS PARA FINS DE LIMITE MÍNIMO CONSTITUCIONAL					VALOR	
22- TOTAL DAS DESPESAS DE MDE CUSTEADAS COM RECURSOS DE IMPOSTOS = L20(d ou e)					6.236.359,56	
23- TOTAL DAS RECEITAS TRANSFERIDAS AO FUNDEB = (L4)					9.263.066,85	
24- (-) RECEITAS DO FUNDEB NÃO UTILIZADAS NO EXERCÍCIO, EM VALOR SUPERIOR A 10% = L18(q)					0,00	
25- (-) SUPERÁVIT PERMITIDO NO EXERCÍCIO IMEDIATAMENTE ANTERIOR NÃO APLICADO NO EXERCÍCIO ATUAL = L19(x)					0,00	
26- (-) RESTOS A PAGAR NÃO PROCESSADOS INSCRITOS NO EXERCÍCIO SEM DISPONIBILIDADE FINANCEIRA DE RECURSOS DE IMPOSTOS4					0,00	
27-CANCELAMENTO, NO EXERCÍCIO, DE RP INSCRITOS COM DISP. FINANCEIRA DE RECURSOS DE IMPOSTOS VINCULADOS AO ENSINO = L30.1(af) + L30.2(af)					0,00	
28- TOTAL DAS DESPESAS PARA FINS DE LIMITE (22 + 23 - 24 - 25 - 26 - 27)					15.499.426,41	
APURAÇÃO DO LIMITE MÍNIMO CONSTITUCIONAL	VALOR EXIGIDO (z)		VALOR APLICADO (aa)		% APLICADA (ab)	
29- APLICAÇÃO EM MDE SOBRE A RECEITA RESULTANTE DE IMPOSTOS	15.220.378,54		15.499.426,41		25,44	
RESTOS A PAGAR INSCRITOS EM EXERCÍCIOS ANTERIORES COM DISPONIBILIDADE FINANCEIRA DE RECURSOS DE IMPOSTOS E DO FUNDEB	SALDO INICIAL (ac)	RP LIQUIDADOS (ad)	RP PAGOS (ae)	RP CANCELADOS (af)	SALDO FINAL ag=-(ac)-(ad)-(af)	
30- RESTOS A PAGAR DE DESPESAS COM MDE	33.103,81	0,00	5.508,66	0,00	27.595,15	
30.1 - Executadas com Recursos de Impostos e Transferências de Impostos	30.120,80	0,00	5.508,66	0,00	24.612,14	
30.2 - Executadas com Recursos do FUNDEB - Impostos	2.983,01	0,00	0,00	0,00	2.983,01	
30.3 - Executadas com Recursos do FUNDEB - Complementação da União (VAAT + VAAF+VAAR)	0,00	0,00	0,00	0,00	0,00	

Prefeitura Municipal de Uauá

RECEITAS ADICIONAIS PARA FINANCIAMENTO DO ENSINO	PREVISÃO ATUALIZADA (a)		RECEITAS REALIZADAS Até o Bimestre(b)		
31- TOTAL DAS RECEITAS ADICIONAIS PARA FINANCIAMENTO DO ENSINO = (35 + 36 + 37 + 38 + 39)	7.729.000,00		6.521.836,98		
31.1- RECEITA DE TRANSFERÊNCIAS DO FNDE (INCLUINDO RENDIMENTOS DE APLICAÇÃO FINANCEIRA)	6.220.000,00		5.602.092,63		
31.1.1- Salário-Educação	3.530.000,00		3.195.919,48		
31.1.2- PDDE	55.000,00		16.451,75		
31.1.3- PNAE	1.005.000,00		809.204,59		
31.1.4 - PNATE	480.000,00		433.030,42		
31.1.5- Outras Transferências do FNDE	1.150.000,00		1.147.486,39		
31.2- RECEITA DE TRANSFERÊNCIAS DE CONVÊNIOS	204.000,00		0,00		
31.3- RECEITA DE ROYALTIES DESTINADOS À EDUCAÇÃO	0,00		0,00		
31.4- RECEITA DE OPERAÇÕES DE CRÉDITO VINCULADAS À EDUCAÇÃO	500.000,00		168.812,64		
31.5- OUTRAS RECEITAS PARA FINANCIAMENTO DO ENSINO	805.000,00		750.931,71		
OUTRAS DESPESAS COM EDUCAÇÃO (Por Subfunção)6	DOTAÇÃO ATUALIZADA (c)	DESPESAS EMPENHADAS (d)	DESPESAS LIQUIDADAS (e)	DESPESAS PAGAS (f)	INSCRITAS EM RESTOS A PAGAR NÃO PROCESSADOS (g)
32- TOTAL DAS OUTRAS DESPESAS COM EDUCAÇÃO	16.146.275,18	10.040.087,16	9.463.401,67	9.409.690,94	0,00
32.1- EDUCAÇÃO INFANTIL	114.186,40	114.136,40	107.980,17	107.980,17	0,00
32.2- ENSINO FUNDAMENTAL	9.917.244,78	5.266.654,46	5.050.809,60	5.020.309,60	0,00
32.3- ENSINO MÉDIO	0,00	0,00	0,00	0,00	0,00
32.4- ENSINO SUPERIOR	0,00	0,00	0,00	0,00	0,00
32.5- ENSINO PROFISSIONAL	0,00	0,00	0,00	0,00	0,00
32.6- EDUCAÇÃO DE JOVENS E ADULTOS	0,00	0,00	0,00	0,00	0,00
32.7- EDUCAÇÃO ESPECIAL	0,00	0,00	0,00	0,00	0,00
32.8- OUTRAS	6.114.844,00	4.659.296,30	4.304.611,90	4.281.401,17	0,00
TOTAL GERAL DAS DESPESAS COM EDUCAÇÃO	DOTAÇÃO ATUALIZADA (c)	DESPESAS EMPENHADAS (d)	DESPESAS LIQUIDADAS (e)	DESPESAS PAGAS (f)	INSCRITAS EM RESTOS A PAGAR NÃO PROCESSADOS (g)
33- TOTAL GERAL DAS DESPESAS COM EDUCAÇÃO (10 + 20 + 32)	96.823.624,46	87.356.708,02	78.934.658,97	77.974.057,02	0,00
33.1- Despesas Correntes	91.998.684,86	83.601.854,50	75.604.518,25	74.756.706,30	0,00
33.1.1- Pessoal Ativo	48.195.314,19	47.200.442,30	40.501.007,36	40.157.907,60	0,00
33.1.2- Pessoal Inativo	3.144.689,18	3.144.689,18	3.144.689,18	3.144.689,18	0,00
33.1.3-Transferências às instituições comunitárias, confessionais ou filantrópicas sem fins lucrativos	0,00	0,00	0,00	0,00	0,00
33.1.4- Outras Despesas Correntes	40.658.681,49	33.256.723,02	31.958.821,71	31.454.109,52	0,00
33.2- Despesas de Capital	4.824.939,60	3.754.853,52	3.330.140,72	3.217.350,72	0,00
33.2.1- Transferências às instituições comunitárias, confessionais ou filantrópicas sem fins lucrativos	0,00	0,00	0,00	0,00	0,00
33.2.2- Outras Despesas de Capital	4.824.939,60	3.754.853,52	3.330.140,72	3.217.350,72	0,00
CONTROLE DA DISPONIBILIDADE FINANCEIRA E CONCILIAÇÃO BANCÁRIA	FUNDEB		SALÁRIO EDUCAÇÃO		
34- DISPONIBILIDADE FINANCEIRA EM 31 DE DEZEMBRO DE <EXERCÍCIO ANTERIOR>	3.276.820,79		121.477,31		
35- (+) INGRESSO DE RECURSOS ATÉ O BIMESTRE (orçamentário)	60.781.208,77		3.195.919,48		
36- (-) PAGAMENTOS EFETUADOS ATÉ O BIMESTRE (orçamentário e restos a pagar)	62.730.007,98		3.255.603,33		
37- (=) DISPONIBILIDADE FINANCEIRA ATÉ O BIMESTRE	1.328.021,58		61.793,46		
38- (+) AJUSTES POSITIVOS (RETENÇÕES E OUTROS VALORES EXTRAORÇAMENTÁRIOS	1.169.562,98		0,00		
39- (-) AJUSTES NEGATIVOS (OUTROS VALORES EXTRAORÇAMENTÁRIOS)	0,00		0,00		
40- (=) SALDO FINANCEIRO CONCILIADO (Saldo Bancário)	2.497.584,56		61.793,46		

FONTE: Sistema: Sistema CONTÁBIL, Unidade Responsável: PREFEITURA MUNICIPAL DE UAUÁ, Emissão:12/11/2025, às 21:51:32, Assinado Digitalmente no dia 12/11/2025, às 21:51:32.

1 SE RESULTADO LÍQUIDO DA TRANSFERÊNCIA (7) > 0 = ACRÉSCIMO RESULTANTE DAS TRANSFERÊNCIAS DO FUNDEB, SE RESULTADO LÍQUIDO DA TRANSFERÊNCIA (7) < 0 = DECRÉSCIMO RESULTANTE DAS TRANSFERÊNCIAS DO FUNDEB

2 Limites mínimos anuais a serem cumpridos no encerramento do exercício.

3 Art. 25, § 3º, Lei 14.113/2020: "Até 10% (dez por cento) dos recursos recebidos à conta dos Fundos, inclusive relativos à complementação da União, nos termos do § 2º do art. 16 desta Lei, poderão ser utilizados no primeiro quadrimestre do exercício imediatamente subsequente, mediante abertura de crédito adicional."

4 Os valores referentes à parcela dos Restos a Pagar inscritos sem disponibilidade financeira vinculada à educação deverão ser informados somente no RREO do último bimestre do exercício.

5 Nos cinco primeiros bimestres do exercício o acompanhamento será feito com base na despesa liquidada. No último bimestre do exercício, o valor deverá corresponder ao total da despesa empenhada.

6 As linhas representam áreas de atuação e não correspondem exatamente às subfunções da Função Educação. As despesas classificadas nas demais subfunções típicas e nas subfunções atípicas deverão ser rateadas para essas áreas de atuação.

7 Valor inscrito em RPNP sem disponibilidade de caixa, que não deve ser considerado na apuração dos indicadores e limites.

8 Controle da execução de restos a pagar considerados no cumprimento do limite mínimo dos exercícios anteriores.

MARCO HENRIQUE LOBO ROSA
Prefeito Municipal
CPF: 289.806.465-34

JOSEMAR DE SÁ DOS SANTOS
Secretário de Administração, Planejamento e Finanças
CPF: 636.686.375-04

ELEILTON DA HORA SANTOS
Contador(a)
Reg. Prof.: CRC - BA020472/O

Prefeitura Municipal de Uauá

BA - EXECUTIVO
PREFEITURA MUNICIPAL DE UAUÁ
RELATÓRIO RESUMIDO DE EXECUÇÃO ORÇAMENTÁRIA
DEMONSTRATIVO DAS RECEITAS DE OPERAÇÕES DE CRÉDITO E DESPESAS DE CAPITAL
ORÇAMENTO FISCAL DA SEGURIDADE SOCIAL
(Janeiro a Outubro) - 5º Bimestre de 2025



RREO – ANEXO 9 (LRF, art.53, § 1º, inciso I)			Em Reais
RECEITAS	PREVISÃO ATUALIZADA (a)	RECEITAS REALIZADAS (b)	SALDO NÃO REALIZADO (c) = (a) - (b)
RECEITAS DE OPERAÇÕES DE CRÉDITO¹ (I)	100.000,00	0,00	100.000,00
DESPESAS	DOTAÇÃO ATUALIZADA (d)	DESPESAS EMPENHADAS (e)	SALDO NÃO EXECUTADO (f) = (d) - (e)
DESPESAS DE CAPITAL	12.008.927,13	8.141.798,80	3.867.128,33
Investimentos	10.981.990,13	7.114.959,10	3.867.031,03
Inversões Financeiras	0,00	0,00	0,00
Amortização da Dívida	1.026.937,00	1.026.839,70	97,30
(-) Incentivos Fiscais a Contribuinte	0,00	0,00	0,00
(-) Incentivos Fiscais a Contribuinte por Instituições Financeiras	0,00	0,00	0,00
DESPESA DE CAPITAL LÍQUIDA (II)	12.008.927,13	8.141.798,80	3.867.128,33
RESULTADO PARA APURAÇÃO DA REGRA DE OURO (III) = (I - II)	11.908.927,13	8.141.798,80	3.767.128,33

FONTE: Sistema: Sistema CONTÁBIL, Unidade Responsável: PREFEITURA MUNICIPAL DE UAUÁ, Emissão:12/11/2025, às 21:48:15, Assinado Digitalmente no dia 12/11/2025, às 21:48:15.
Notas:
¹ Operações de Crédito descritas na CF, art. 167, inciso III.

 MARCOS HENRIQUE LOBO ROSA Prefeito Municipal CPF: 289.806.465-34	 JOSEMAR DE SÁ DOS SANTOS Secretário de Administração, Planej. Finança CPF: 636.686.375-04	 ELEILTON DA HORA SANTOS Contador(a) Reg. Prof.: CRC - BA020472/O
---	--	---

SIAFIC -

Prefeitura Municipal de Uauá

BA - EXECUTIVO
PREFEITURA MUNICIPAL DE UAUÁ
RELATÓRIO RESUMIDO DE EXECUÇÃO ORÇAMENTÁRIA
DEMONSTRATIVO DA PROJEÇÃO ATUARIAL DO REGIME DE PREVIDÊNCIA
ORÇAMENTO FISCAL DA SEGURIDADE SOCIAL
(Janeiro a Outubro) - 5º Bimestre de 2025



RREO – ANEXO 10 (LRF, art.53, § 1º, inciso I) Em Reais

PLANO PREVIDENCIÁRIO				
EXERCÍCIO	RECEITAS PREVIDENCIÁRIAS (a)	DESPESAS PREVIDENCIÁRIAS (b)	RESULTADO PREVIDENCIÁRIO (c) = (a - b)	SALDO FINANCEIRO DO EXERCÍCIO (d) = ("d" exerc. Anterior) + (c)
	0,00	0,00	0,00	0,00

PLANO FINANCEIRO				
EXERCÍCIO	RECEITAS PREVIDENCIÁRIAS (a)	DESPESAS PREVIDENCIÁRIAS (b)	RESULTADO PREVIDENCIÁRIO (c) = (a - b)	SALDO FINANCEIRO DO EXERCÍCIO (d) = ("d" exerc. Anterior) + (c)
	0,00	0,00	0,00	0,00

FONTE: Sistema: Sistema CONTÁBIL, Unidade Responsável: PREFEITURA MUNICIPAL DE UAUÁ, Emissão:12/11/2025, às 21:49:00.
1 Projeção atuarial elaborada em 12/11/2025 e oficialmente enviada para o Ministério da Previdência Social – MP S.

MARCOS HENRIQUE LOBO ROSA
Prefeito Municipal
CPF: 289.806.465-34

JOSEMAR DE SÁ DOS SANTOS
Secretário de Administração, Planej. Finança
CPF: 636.686.375-04

ELEILTON DA HORA SANTOS
Contador(a)
Reg. Prof.: CRC - BA020472/O

SIAFIC -

Prefeitura Municipal de Uauá

BA - EXECUTIVO
PREFEITURA MUNICIPAL DE UAUÁ
RELATÓRIO RESUMIDO DE EXECUÇÃO ORÇAMENTÁRIA
DEMONSTRATIVO DA RECEITA DE ALIENAÇÃO DE ATIVOS E APLICAÇÃO DOS RECURSOS
ORÇAMENTO FISCAL DA SEGURIDADE SOCIAL
(Janeiro a Outubro) - 5º Bimestre de 2025



			Em Reais
RECEITAS	PREVISÃO ATUALIZADA (a)	RECEITAS REALIZADAS (b)	SALDO A REALIZAR (c) = (a) - (b)
RECEITA DE ALIENAÇÃO DE ATIVOS (I)	200.000,00	0,00	200.000,00
Receta de Alienação de Bens Móveis	100.000,00	0,00	100.000,00
Receta de Alienação de Bens Imóveis	100.000,00	0,00	100.000,00
Receta de Alienação de Bens Intangíveis	0,00	0,00	0,00
Receta de Rendimentos de Aplicações Financeiras	0,00	0,00	0,00

DESPESAS	DOTAÇÃO ATUALIZADA (d)	DESPESAS EMPENHADAS	DESPESAS LIQUIDADAS	DESPESAS PAGAS (e)	DESPESAS INSCRITAS EM RESTOS A PAGAR NÃO PROCESSADOS	PAGAMENTO DE RESTOS A PAGAR (f)	SALDO A PAGAR (g) = (d-e)
APLICAÇÃO DOS RECURSOS DA ALIENAÇÃO DE ATIVOS (II)	202.000,00	0,00	0,00	0,00	0,00	0,00	202.000,00
Despesas de Capital	202.000,00	0,00	0,00	0,00	0,00	0,00	202.000,00
Investimentos	202.000,00	0,00	0,00	0,00	0,00	0,00	202.000,00
Inversões Financeiras	0,00	0,00	0,00	0,00	0,00	0,00	0,00
Amortização da Dívida	0,00	0,00	0,00	0,00	0,00	0,00	0,00
Despesas Correntes dos Regimes de Previdência	0,00	0,00	0,00	0,00	0,00	0,00	0,00
Regime Próprio do Servidores Públicos	0,00	0,00	0,00	0,00	0,00	0,00	0,00

SALDO FINANCEIRO A APLICAR	<EXERCÍCIO ANTERIOR> (h)	EXERCÍCIO (i) = (Ib - (IIe+ IIIf))	SALDO ATUAL (j) = (IIIh + IIIi)
VALOR (III)	0,00	0,00	0,00

FONTE: Sistema: Sistema CONTÁBIL, Unidade Responsável: PREFEITURA MUNICIPAL DE UAUÁ, Emissão:12/11/2025, às 21:53:54, Assinado Digitalmente no dia 12/11/2025, às 21:53:54.

MARCOS HENRIQUE LOBO ROSA
Prefeito Municipal
CPF: 289.806.465-34

JOSEMAR DE SÁ DOS SANTOS
Secretário de Administração, Planej. Finança
CPF: 636.686.375-04

ELEILTON DA HORA SANTOS
Contador(a)
Reg. Prof.: CRC - BA020472/O

SIAFIC -

Prefeitura Municipal de Uauá

BA - EXECUTIVO
PREFEITURA MUNICIPAL DE UAUÁ
RELATÓRIO RESUMIDO DE EXECUÇÃO ORÇAMENTÁRIA
DEMONSTRATIVO DAS RECEITAS E DESPESAS COM AÇÕES E SERVIÇOS PÚBLICOS DE SAÚDE
ORÇAMENTO FISCAL DA SEGURIDADE SOCIAL
5º Bimestre - (Janeiro a Outubro) de 2025



RREO – ANEXO 12 (LC 141/2012, art. 35) RS 1,00

RECEITAS RESULTANTES DE IMPOSTOS E TRANSFERÊNCIAS CONSTITUCIONAIS E LEGAIS	PREVISÃO INICIAL	PREVISÃO ATUALIZADA (a)	RECEITA REALIZADAS	
			Até o Bimestre (b)	% (b/a)x100
RECEITA DE IMPOSTOS (I)	11.011.000,00	11.011.000,00	11.035.455,46	100,22
Receita Resultante do Imposto Predial e Territorial Urbano - IPTU	428.000,00	428.000,00	300.556,81	70,22
IPTU	428.000,00	428.000,00	300.556,81	70,22
Multas, Juros de Mora e Outros Encargos do IPTU	0,00	0,00	0,00	0,00
Receita Resultante do Imposto sobre Transmissão Inter Vivos - ITBI	100.000,00	100.000,00	77.444,90	77,44
ITBI	100.000,00	100.000,00	77.444,90	77,44
Multas, Juros de Mora e Outros Encargos do ITBI	0,00	0,00	0,00	0,00
Receita Resultante do Imposto sobre Serviços de Qualquer Natureza - ISS	3.235.000,00	3.235.000,00	2.723.974,98	84,20
ISS	3.235.000,00	3.235.000,00	2.723.974,98	84,20
Multas, Juros de Mora e Outros Encargos do ISS	0,00	0,00	0,00	0,00
Receita Resultante do Imposto sobre a Renda e Proventos de Qualquer Natureza Retido na Fonte – IRRF	7.248.000,00	7.248.000,00	7.933.478,77	109,46
RECEITA DE TRANSFERÊNCIAS CONSTITUCIONAIS E LEGAIS (II)	61.160.000,00	61.160.000,00	46.369.695,41	75,82
Cota-Parte FPM	48.000.000,00	48.000.000,00	35.892.418,70	74,78
Cota-Parte ITR	50.000,00	50.000,00	31.178,00	62,36
Cota-Parte IPVA	2.000.000,00	2.000.000,00	1.096.223,66	54,81
Cota-Parte ICMS	11.000.000,00	11.000.000,00	9.295.513,89	84,50
Cota-Parte IPI-Exportação	110.000,00	110.000,00	54.361,16	49,42
Compensações Financeiras Provenientes de Impostos e Transferências Constitucionais	0,00	0,00	0,00	0,00
Desoneração ICMS (LC 87/96)	0,00	0,00	0,00	0,00
Outras	0,00	0,00	0,00	0,00
TOTAL DAS RECEITAS RESULTANTES DE IMPOSTOS E TRANSFERÊNCIAS CONSTITUCIONAIS E LEGAIS - (III) = (I) + (II)	72.171.000,00	72.171.000,00	57.405.150,87	79,54

DESPESAS COM AÇÕES E SERVIÇOS PÚBLICOS DE SAÚDE (ASPS) – POR SUBFUNÇÃO E CATEGORIA ECONÔMICA	DOTAÇÃO INICIAL	DOTAÇÃO ATUALIZADA (c)	DESPESAS EMPENHADAS		DESPESAS LIQUIDADAS		DESPESAS PAGAS		Inscritas em Restos a Pagar não Processados (g)
			Até o Bimestre (d)	% (d/c)x100	Até o Bimestre (e)	% (e/c)x100	Até o Bimestre (f)	% (f/c)x100	
ATENÇÃO BÁSICA (IV)	4.667.000,00	5.150.280,00	5.130.698,61	99,62	4.257.122,29	82,66	4.179.361,39	81,15	0,00
Despesas Correntes	4.344.000,00	4.602.333,34	4.587.851,95	99,69	3.971.390,11	86,29	3.893.629,21	84,60	0,00
Despesas de Capital	323.000,00	547.946,66	542.846,66	99,07	285.732,18	52,15	285.732,18	52,15	0,00
ASSISTÊNCIA HOSPITALAR E AMBULATORIAL (V)	9.711.000,00	9.933.800,00	9.880.347,38	99,46	9.083.327,48	91,44	8.941.055,15	90,01	0,00
Despesas Correntes	9.670.000,00	9.780.800,00	9.732.347,38	99,50	8.936.327,48	91,37	8.794.055,15	89,91	0,00
Despesas de Capital	41.000,00	153.000,00	148.000,00	96,73	147.000,00	96,08	147.000,00	96,08	0,00
SUPORTE PROFILÁTICO E TERAPÊUTICO (VI)	3.000,00	3.000,00	0,00	0,00	0,00	0,00	0,00	0,00	0,00
Despesas Correntes	0,00	0,00	0,00	0,00	0,00	0,00	0,00	0,00	0,00
Despesas de Capital	3.000,00	3.000,00	0,00	0,00	0,00	0,00	0,00	0,00	0,00
VIGILÂNCIA SANITÁRIA (VII)	61.000,00	29.000,00	29.000,00	100,00	24.624,01	84,91	24.624,01	84,91	0,00
Despesas Correntes	54.000,00	29.000,00	29.000,00	100,00	24.624,01	84,91	24.624,01	84,91	0,00
Despesas de Capital	7.000,00	0,00	0,00	0,00	0,00	0,00	0,00	0,00	0,00
VIGILÂNCIA EPIDEMIOLÓGICA (VIII)	249.000,00	62.000,00	60.000,00	96,77	5.034,64	8,12	5.034,64	8,12	0,00
Despesas Correntes	246.000,00	62.000,00	60.000,00	96,77	5.034,64	8,12	5.034,64	8,12	0,00
Despesas de Capital	3.000,00	0,00	0,00	0,00	0,00	0,00	0,00	0,00	0,00
ALIMENTAÇÃO E NUTRIÇÃO (IX)	67.000,00	7.820,00	0,00	0,00	0,00	0,00	0,00	0,00	0,00
Despesas Correntes	57.000,00	7.820,00	0,00	0,00	0,00	0,00	0,00	0,00	0,00
Despesas de Capital	10.000,00	0,00	0,00	0,00	0,00	0,00	0,00	0,00	0,00
OUTRAS SUBFUNÇÕES (X)	3.298.000,00	2.861.300,00	2.788.166,27	97,44	2.154.739,85	75,31	1.783.891,79	62,35	776,63
Despesas Correntes	3.246.000,00	2.826.620,00	2.755.486,27	97,48	2.152.059,85	76,14	1.781.211,79	63,02	776,63
Despesas de Capital	52.000,00	34.680,00	32.680,00	94,23	2.680,00	7,73	2.680,00	7,73	0,00
TOTAL (XI) = (IV + V + VI + VII + VIII + IX + X)	18.056.000,00	18.047.200,00	17.888.212,26	99,12	15.524.848,27	86,02	14.933.966,98	82,75	776,63

APURAÇÃO DO CUMPRIMENTO DO LIMITE MÍNIMO PARA APLICAÇÃO EM ASPS	DESPESAS EMPENHADAS (D)	DESPESAS LIQUIDADAS (E)	DESPESAS PAGAS (F)
Total das Despesas com ASPS (XII) = (XI)	17.888.212,26	15.524.848,27	14.933.966,98
(-) Restos a Pagar Não Processados Inscritos Indevidamente no Exercício sem Disponibilidade Financeira (XIII)	0,00	0,00	0,00
(-) Despesas Custeadas com Recursos Vinculados à Parcela do Percentual Mínimo que não foi Aplicada em ASPS em Exercícios Anteriores (XIV)	0,00	0,00	0,00
(-) Despesas Custeadas com Disponibilidade de Caixa Vinculada aos Restos a Pagar Cancelados (XV)	0,00	0,00	0,00
(=) VALOR APLICADO EM ASPS (XVI) = (XII - XIII - XIV - XV)	17.888.212,26	15.524.848,27	14.933.966,98
Despesa Mínima a ser Aplicada em ASPS (XVII) = (III) x 15% (LC 141/2012)	8.610.772,63	8.610.772,63	8.610.772,63
Despesa Mínima a ser Aplicada em ASPS (XVII) = (III) x % (Lei Orgânica Municipal)	-	-	-
Diferença entre o Valor Aplicado e a Despesa Mínima a ser Aplicada (XVIII) = (XVI (d ou e) - XVII)1	9.277.439,63	6.914.075,64	6.323.194,35
Limite não Cumprido (XIX) = (XVIII) (Quando valor for inferior a zero)	0,00	0,00	0,00
PERCENTUAL DA RECEITA DE IMPOSTOS E TRANSFERÊNCIAS CONSTITUCIONAIS E LEGAIS APLICADO EM ASPS (XVI / III)*100 (mínimo de 15% conforme LC nº 141/2012 ou % da Lei Orgânica Municipal)	31,16	27,04	26,02

Prefeitura Municipal de Uauá

BA - EXECUTIVO
PREFEITURA MUNICIPAL DE UAUÁ
RELATÓRIO RESUMIDO DE EXECUÇÃO ORÇAMENTÁRIA
DEMONSTRATIVO DAS RECEITAS E DESPESAS COM AÇÕES E SERVIÇOS PÚBLICOS DE SAÚDE
ORÇAMENTO FISCAL DA SEGURIDADE SOCIAL
(Janeiro a Outubro) - 5º Bimestre de 2025



CONTROLE DO VALOR REFERENTE AO PERCENTUAL MÍNIMO NÃO CUMPRIDO EM EXERCÍCIOS ANTERIORES PARA FINS DE APLICAÇÃO DOS RECURSOS VINCULADOS CONFORME ARTIGOS 25 E 26 DA LC 141/2012					LIMITE NÃO CUMPRIDO				Saldo Final (nãoaplicado)1 (l) = (h - (i ou j))
					Saldo Inicial(no exercício atual) (h)	Despesas Custeadas no Exercício de Referência			
						Empenhado (i)	Liquidado (j)	Pago (k)	
Diferença de limite não cumprido em 2024					0,00	0,00	0,00	0,00	0,00
Diferença de limite não cumprido em 2023					0,00	0,00	0,00	0,00	0,00
Diferença de limite não cumprido em Exercícios Anteriores					0,00	0,00	0,00	0,00	0,00
TOTAL DA DIFERENÇA DE LIMITE NAO CUMPRIDO EM EXERCICIOS ANTERIORES (XX)					0,00	0,00	0,00	0,00	0,00

EXECUÇÃO DE RESTOS A PAGAR										
EXERCÍCIO DO EMPENHO	Valor Mínimo para aplicação em ASPS (m)	Valor aplicado em ASPS no exercício (n)	Valor aplicado além do limite mínimo (o) = (n - m), se < 0, então (o) = 0	Total inscrito em RP no exercício (p)	RPNP Inscritos Indevidamente no Exercício sem Disponibilidade Financeira q = (XIII d)	Valor inscrito em RP considerado no Limite (r) = (p - (o + q)) se < 0, então (r) = (0)	Total de RP pagos (s)	Total de RP a pagar (t)	Total de RP cancelados ou prescritos (u)	Diferença entre o valor aplicado além do limite e o total de RP cancelados (v) = ((o + q) - u))
Empenhos de 2024 (regra nova)	0,00	0,00	0,00	579.467,51	0,00	0,00	552.193,90	27.273,61	0,00	0,00
Empenhos de 2023 (regra nova)	0,00	0,00	0,00	135.776,16	0,00	0,00	51.325,43	84.450,73	0,00	0,00
Empenhos de 2022	0,00	0,00	0,00	64.686,46	0,00	0,00	30.336,18	34.350,28	0,00	0,00
Empenhos de 2021	0,00	0,00	0,00	0,00	0,00	0,00	0,00	0,00	0,00	0,00
Empenhos de 2020 e anteriores	0,00	0,00	0,00	276.421,10	0,00	0,00	0,00	276.421,10	0,00	0,00
TOTAL DOS RESTOS A PAGAR CANCELADOS OU PRESCRITOS ATÉ O FINAL DO EXERCÍCIO ATUAL QUE AFETARAM O CUMPRIMENTO DO LIMITE (XXI)										0,00
TOTAL DOS RESTOS A PAGAR CANCELADOS OU PRESCRITOS ATÉ O FINAL DO EXERCICIO ANTERIOR QUE AFETARAM O CUMPRIMENTO DO LIMITE (XXII)										0,00
TOTAL DOS RESTOS A PAGAR CANCELADOS OU PRESCRITOS NO EXERCÍCIO ATUAL QUE AFETARAM O CUMPRIMENTO DO LIMITE (XXIII) = (XXI - XXII)										0,00

CONTROLE DE RESTOS A PAGAR CANCELADOS OU PRESCRITOS CONSIDERADOS PARA FINS DE APLICAÇÃO DA DISPONIBILIDADE DE CAIXA CONFORME ARTIGO 24§ 1º e 2º DA LC 141/2012					RESTOS A PAGAR CANCELADOS OU PRESCRITOS				Saldo Final (nãoaplicado)1 (aa) = (w - (x ou y))
					Saldo Inicial (w)	Despesas Custeadas no Exercício de Referência			
						Empenhado (x)	Liquidado (y)	Pago (z)	
Restos a pagar cancelados ou prescritos em 2020 a serem compensados (XXIV)					0,00	0,00	0,00	0,00	0,00
Restos a pagar cancelados ou prescritos em 2019 a serem compensados (XXV)					0,00	0,00	0,00	0,00	0,00
Restos a pagar cancelados ou prescritos em exercicios anteriores a serem compensados (XXVI)					0,00	0,00	0,00	0,00	0,00
TOTAL DE RESTOS A PAGAR CANCELADOS OU PRESCRITOS A COMPENSAR (XXVII)					0,00	0,00	0,00	0,00	0,00

RECEITAS ADICIONAIS PARA O FINANCIAMENTO DA SAÚDE NÃO COMPUTADAS NO CÁLCULO DO MÍNIMO					PREVISÃO INICIAL	PREVISÃO ATUALIZADA (a)	RECEITA REALIZADAS	
							Até o Bimestre (b)	% (b/a)x100
RECEITAS DE TRANSFERÊNCIAS PARA A SAÚDE (XXVIII)					21.519.000,00	21.519.000,00	16.830.644,72	78,21
Provenientes da União					20.142.000,00	20.142.000,00	16.148.991,67	80,18
Provenientes dos Estados					1.377.000,00	1.377.000,00	681.653,05	49,50
Provenientes de Outros Municípios					0,00	0,00	0,00	0,00
RECEITA DE OPERAÇÕES DE CREDITO INTERNAS E EXTERNAS VINCULADAS A SAÚDE (XXIX)					0,00	0,00	0,00	0,00
OUTRAS RECEITAS (XXX)					22.000,00	22.000,00	0,11	0,00
TOTAL DE RECEITAS ADICIONAIS PARA FINANCIAMENTO DA SAÚDE (XXXI) = (XXVIII + XXIX + XXX)					21.541.000,00	21.541.000,00	16.830.644,83	78,13

Prefeitura Municipal de Uauá

BA - EXECUTIVO
PREFEITURA MUNICIPAL DE UAUÁ
RELATÓRIO RESUMIDO DE EXECUÇÃO ORÇAMENTÁRIA
DEMONSTRATIVO DAS RECEITAS E DESPESAS COM AÇÕES E SERVIÇOS PÚBLICOS DE SAÚDE
ORÇAMENTO FISCAL DA SEGURIDADE SOCIAL
(Janeiro a Outubro) - 5º Bimestre de 2025



DESPESAS COM SAÚDE NÃO COMPUTADAS NO CÁLCULO DO MÍNIMO									
DESPESAS COM SAÚDE POR SUBFUNÇÕES E CATEGORIA ECONÔMICA NÃO COMPUTADAS NO CÁLCULO DO MÍNIMO	DOTAÇÃO INICIAL	DOTAÇÃO ATUALIZADA (e)	DESPESAS EMPENHADAS		DESPESAS LIQUIDADAS		DESPESAS PAGAS		Inscritas em Restos a Pagar não Processados (g)
			Até o Bimestre (d)	% (d/c)x100	Até o Bimestre (e)	% (e/c)x100	Até o Bimestre (f)	% (f/c)x100	
ATENÇÃO BÁSICA (XXXII)	14.330.000,00	14.131.200,00	12.386.431,43	87,65	10.990.345,88	77,77	10.651.270,03	75,37	0,00
Despesas Correntes	13.222.000,00	13.064.098,79	11.855.998,79	90,75	10.468.565,45	80,13	10.129.489,60	77,54	0,00
Despesas de Capital	1.108.000,00	1.067.101,21	530.432,64	49,71	521.780,43	48,90	521.780,43	48,90	0,00
ASSISTÊNCIA HOSPITALAR E AMBULATORIAL (XXXIII)	5.532.000,00	5.701.800,00	5.584.077,85	97,94	5.059.324,08	88,73	4.749.862,68	83,30	0,00
Despesas Correntes	5.532.000,00	5.701.800,00	5.584.077,85	97,94	5.059.324,08	88,73	4.749.862,68	83,30	0,00
Despesas de Capital	0,00	0,00	0,00	0,00	0,00	0,00	0,00	0,00	0,00
SUPOORTE PROFILÁTICO E TERAPÊUTICO (XXXIV)	49.000,00	0,00	0,00	0,00	0,00	0,00	0,00	0,00	0,00
Despesas Correntes	49.000,00	0,00	0,00	0,00	0,00	0,00	0,00	0,00	0,00
Despesas de Capital	0,00	0,00	0,00	0,00	0,00	0,00	0,00	0,00	0,00
VIGILÂNCIA SANITÁRIA (XXXV)	1.148.000,00	1.128.000,00	190.300,00	16,87	128.503,90	11,39	128.503,90	11,39	0,00
Despesas Correntes	248.000,00	228.000,00	190.300,00	83,46	128.503,90	56,36	128.503,90	56,36	0,00
Despesas de Capital	900.000,00	900.000,00	0,00	0,00	0,00	0,00	0,00	0,00	0,00
VIGILÂNCIA EPIDEMIOLÓGICA (XXXVI)	588.000,00	686.000,00	628.000,00	91,55	551.615,86	80,41	503.992,29	73,47	0,00
Despesas Correntes	588.000,00	686.000,00	628.000,00	91,55	551.615,86	80,41	503.992,29	73,47	0,00
Despesas de Capital	0,00	0,00	0,00	0,00	0,00	0,00	0,00	0,00	0,00
ALIMENTAÇÃO E NUTRIÇÃO (XXXVII)	0,00	0,00	0,00	0,00	0,00	0,00	0,00	0,00	0,00
Despesas Correntes	0,00	0,00	0,00	0,00	0,00	0,00	0,00	0,00	0,00
Despesas de Capital	0,00	0,00	0,00	0,00	0,00	0,00	0,00	0,00	0,00
OUTRAS SUBFUNÇÕES (XXXVIII)	1.000,00	1.000,00	0,00	0,00	0,00	0,00	0,00	0,00	776,63
Despesas Correntes	1.000,00	1.000,00	0,00	0,00	0,00	0,00	0,00	0,00	776,63
Despesas de Capital	0,00	0,00	0,00	0,00	0,00	0,00	0,00	0,00	0,00
TOTAL DAS DESPESAS NÃO COMPUTADAS NO CÁLCULO DO MÍNIMO (XXXIX) = (XXXII + XXXIII + XXXIV + XXXV + XXXVI + XXXVII + XXXVIII)	21.648.000,00	21.648.000,00	18.788.809,28	86,79	16.729.789,72	77,28	16.033.628,90	74,07	776,63

DESPESAS TOTAIS COM SAÚDE EXECUTADAS COM COM RECURSOS PRÓPRIOS E COM RECURSOS TRANSFERIDOS DE OUTROS ENTES	DOTAÇÃO INICIAL	DOTAÇÃO ATUALIZADA (e)	DESPESAS EMPENHADAS		DESPESAS LIQUIDADAS		DESPESAS PAGAS		Inscritas em Restos a Pagar não Processados
			Até o Bimestre (d)	% (d/c)x100	Até o Bimestre (e)	% (e/c)x100	Até o bimestre (f)	% (f/c)x100	
ATENÇÃO BÁSICA (XL) = (IV + XXXII)	18.997.000,00	19.281.480,00	17.517.130,04	90,85	15.247.468,17	79,08	14.830.631,42	76,92	7.800,00
ASSISTÊNCIA HOSPITALAR E AMBULATORIAL (XLI) = (V + XXXIII)	15.243.000,00	15.635.600,00	15.464.425,23	98,91	14.142.651,56	90,45	13.690.917,83	87,56	9.904,72
SUPOORTE PROFILÁTICO E TERAPÊUTICO (XLII) = (VI + XXXIV)	52.000,00	3.000,00	0,00	0,00	0,00	0,00	0,00	0,00	0,00
VIGILÂNCIA SANITÁRIA (XLIII) = (VII + XXXV)	1.209.000,00	1.165.800,00	228.100,00	19,57	159.727,91	13,70	157.527,91	13,51	0,00
VIGILÂNCIA EPIDEMIOLÓGICA (XLIV) = (VIII + XXXVI)	837.000,00	748.000,00	688.000,00	91,98	556.650,50	74,42	509.026,93	68,05	0,00
ALIMENTAÇÃO E NUTRIÇÃO (XLV) = (XIX + XXXVII)	67.000,00	7.820,00	0,00	0,00	0,00	0,00	0,00	0,00	0,00
OUTRAS SUBFUNÇÕES (XLVI) = (X + XXXVIII)	3.299.000,00	2.862.300,00	2.788.166,27	97,41	2.154.739,85	75,28	1.783.891,79	62,32	6.139,13
TOTAL DAS DESPESAS COM SAÚDE DE (XLVII) = (XI + XXXIX)	39.704.000,00	39.695.200,00	36.677.021,54	92,40	32.254.637,99	81,26	30.967.595,88	78,01	1.553,26

FONTE: Sistema: Sistema CONTÁBIL, Unidade Responsável: PREFEITURA MUNICIPAL DE UAUÁ, Emissão: 12/11/2025, às 21:53:51, Assinado Digitalmente no dia 12/11/2025, às 21:53:51.

Notas:

1) Nos cinco primeiros bimestres do exercício, o acompanhamento será feito com base na despesa liquidada. No último bimestre do exercício, o valor deverá corresponder ao total da despesa empenhada.

2) Até o exercício de 2018, o controle da execução dos restos a pagar considerava apenas os valores dos restos a pagar não processados (regra antiga). A partir do exercício de 2019, o controle da execução dos restos a pagar considera os restos a pagar processados e não processados (regra nova).

3) Essas despesas são consideradas executadas pelo ente transferidor.

MARCOS HENRIQUE LOBO ROSA
Prefeito Municipal
CPF: 289.806.465-34

JOSEMAR DE SÁ DOS SANTOS
Secretário de Administração, Planej. Finança
CPF: 636.686.375-04

ELEILTON DA HORA SANTOS
Contador(a)
Reg. Prof.: CRC - BA020472/O

Prefeitura Municipal de Uauá

BA - EXECUTIVO
PREFEITURA MUNICIPAL DE UAUÁ
RELATÓRIO RESUMIDO DE EXECUÇÃO ORÇAMENTÁRIA
DEMONSTRATIVO DAS PARCERIAS PÚBLICO-PRIVADAS
ORÇAMENTO FISCAL DA SEGURIDADE SOCIAL
(Janeiro a Outubro) - 5º Bimestre de 2025



RREO – Anexo 13 (Lei nº 11.079, de 30.12.2004, arts. 22, 25 e 28) RS 1,00

IMPACTOS DAS CONTRATAÇÕES DE PPP	SALDO TOTAL EM 31 DE DEZEMBRO DO EXERCÍCIO ANTERIOR (a)	REGISTROS EFETUADOS EM 2025	
		No bimestre	Até o bimestre (b)
TOTAL DE ATIVOS	0,00	0,00	0,00
Ativos Constituídos na SPE	0,00	0,00	0,00
TOTAL DE PASSIVOS (I)	0,00	0,00	0,00
Obrigações decorrentes de Ativos Constituídos pela SPE	0,00	0,00	0,00
Provisões de PPP	0,00	0,00	0,00
Outros Passivos	0,00	0,00	0,00
ATOS POTENCIAIS PASSIVOS	0,00	0,00	0,00
Obrigações Contratuais	0,00	0,00	0,00
Riscos não Provisionados	0,00	0,00	0,00
Garantias Concedidas	0,00	0,00	0,00
Outros Passivos Contingentes	0,00	0,00	0,00

DESPESAS DE PPP	EXERCÍCIO ANTERIOR	EXERCÍCIO CORRENTE 2025	2026	2027	2028	2029	2030	2031	2032	2033	2034
Do Ente Federado, exceto estatais não dependentes (I)	0,00	0,00	0,00	0,00	0,00	0,00	0,00	0,00	0,00	0,00	0,00
Das Estatais Não-dependentes	0,00	0,00	0,00	0,00	0,00	0,00	0,00	0,00	0,00	0,00	0,00
TOTAL DAS DESPESAS	0,00	0,00	0,00	0,00	0,00	0,00	0,00	0,00	0,00	0,00	0,00
PPP A CONTRATAR (II)	0,00	0,00	0,00	0,00	0,00	0,00	0,00	0,00	0,00	0,00	0,00
RECEITA CORRENTE LÍQUIDA (RCL) (III)	186.852.362,44	169.120.317,12	0,00	0,00	0,00	0,00	0,00	0,00	0,00	0,00	0,00
TOTAL DAS DESPESAS CONSIDERADA PARA O LIMITE (IV = I + II)	0,00	0,00	0,00	0,00	0,00	0,00	0,00	0,00	0,00	0,00	0,00
TOTAL DAS DESPESAS / RCL (%) (V = IV / III)	0,00	0,00	0,00	0,00	0,00	0,00	0,00	0,00	0,00	0,00	0,00

Nota:

FONTE: Sistema: Sistema CONTÁBIL, Unidade Responsável: PREFEITURA MUNICIPAL DE UAUÁ, Emissão: 12/11/2025, às 21:57:19, Assinado Digitalmente no dia 12/11/2025, às 21:57:19.

MARCOS HENRIQUE LOBO ROSA
Prefeito Municipal
CPF: 289.806.465-34

JOSEMAR DE SÁ DOS SANTOS
Secretário de Administração, Planej. Finança
CPF: 636.686.375-04

ELEILTON DA HORA SANTOS
Contador(a)
Reg. Prof.: CRC - BA020472/O

Prefeitura Municipal de Uauá

BA - EXECUTIVO

PREFEITURA MUNICIPAL DE UAUÁ

RELATÓRIO RESUMIDO DE EXECUÇÃO ORÇAMENTÁRIA

DEMONSTRATIVO SIMPLIFICADO DO RELATÓRIO RESUMIDO DA EXECUÇÃO ORÇAMENTÁRIA

ORÇAMENTO FISCAL DA SEGURIDADE SOCIAL

(Janeiro a Outubro) - 5º Bimestre de 2025

0,00



RREO - Anexo 14 (LRF, Art. 48)		Em Reais			
BALANÇO ORÇAMENTÁRIO		Até o Bimestre			
RECEITAS					
Previsão Inicial		180.000.000,00			
Previsão Atualizada		180.000.000,00			
Receitas Realizadas		143.410.605,99			
Déficit Orçamentário		4.960.917,73			
Saldos de Exercícios Anteriores (Utilizados para Créditos Adicionais)		0,00			
DESPESAS					
Dotação Inicial		180.000.000,00			
Créditos Adicionais		48.464.848,42			
Dotação Atualizada		186.525.820,57			
Despesas Empenhadas		167.767.535,69			
Despesas Liquidadas		148.371.523,72			
Despesas Pagas		143.822.770,14			
Superávit Orçamentário		0,00			
DESPESAS POR FUNÇÃO / SUBFUNÇÃO		Até o Bimestre			
Despesas Empenhadas		167.767.535,69			
Despesas Liquidadas		148.371.523,72			
RECEITA CORRENTE LÍQUIDA - RCL		Até o Bimestre			
Receita Corrente Líquida		169.120.317,12			
Receita Corrente Líquida Ajustada para Cálculo dos Limites de Endividamento		167.370.317,12			
Receita Corrente Líquida Ajustada para Cálculo dos Limites da Despesa com Pessoal		164.768.573,12			
RECEITAS E DESPESAS DOS REGIMES DE PREVIDÊNCIA DOS SERVIDORES		Até o Bimestre			
Regime Próprio de Previdência dos Servidores - PLANO PREVIDENCIÁRIO					
Receitas Previdenciárias Realizadas		0,00			
Despesas Previdenciárias Empenhadas		0,00			
Despesas Previdenciárias Liquidadas		0,00			
Resultado Previdenciário		0,00			
Regime Próprio de Previdência dos Servidores - PLANO FINANCEIRO					
Receitas Previdenciárias Realizadas		0,00			
Despesas Previdenciárias Empenhadas		0,00			
Despesas Previdenciárias Liquidadas		0,00			
Resultado Previdenciário		0,00			
RESULTADO NOMINAL E PRIMÁRIO		Meta Fixada no Anexo de Metas Fiscais da LDO (a)	Resultado Apurado Até o Bimestre (b)	% em Relação à Meta (b/a)	
RESULTADO PRIMÁRIO (SEM RPPS) - Acima da Linha		61.000,00	-1.817.204,26	-2.979,02	
RESULTADO NOMINAL (SEM RPPS) - Abaixo da Linha		884.000,00	-6.531.949,80	-738,91	
RESTOS A PAGAR A PAGAR POR PODER E MINISTÉRIO PÚBLICO		Inscrição	Cancelamento Até o Bimestre	Pagamento Até o Bimestre	Saldo a Pagar
RESTOS A PAGAR PROCESSADOS		5.348.820,92	0,00	1.220.716,76	4.128.104,16
Poder Executivo		5.348.820,92	0,00	1.220.716,76	4.128.104,16
Poder Legislativo		0,00	0,00	0,00	0,00
Poder Judiciário		0,00	0,00	0,00	0,00
Ministério Público		0,00	0,00	0,00	0,00
Defensoria Pública		0,00	0,00	0,00	0,00
RESTOS A PAGAR NÃO-PROCESSADOS		531.012,08	0,00	233.867,08	297.145,00
Poder Executivo		531.012,08	0,00	233.867,08	297.145,00
Poder Legislativo		0,00	0,00	0,00	0,00
Poder Poder Judiciário		0,00	0,00	0,00	0,00
Ministério Público		0,00	0,00	0,00	0,00
Defensoria Pública		0,00	0,00	0,00	0,00
TOTAL		5.879.833,00	0,00	1.454.583,84	4.425.249,16
DESPESAS COM MANUTENÇÃO E DESENVOLVIMENTO DO ENSINO		Valor Apurado Até o Bimestre	Limites Constitucionais Anuais		
			% Mínimo a Aplicar no Exercício	% Aplicado Até o Bimestre	
Mínimo Anual de <18% / 25%> das Receitas de Impostos na Manutenção e Desenvolvimento do Ensino		15.499.426,41	<18% / 25%>	25,44	
Mínimo Anual de 70% do FUNDEB na Remuneração dos Profissionais da Educação Básica		39.525.119,13	70%	67,59	
Percentual da Complementação da União ao FUNDEB (VAAT) na Educação Infantil (Indicador IEI)		11.147.526,78	50%	57,35	
Mínimo de 15% da Complementação da União ao FUNDEB (VAAT) em Despesas de Capital		2.091.394,77	15%	10,76	
RECEITAS DE OPERAÇÕES DE CRÉDITO E DESPESAS DE CAPITAL		Valor Apurado Até o Bimestre	Saldo não realizado		
Receitas de Operação de Crédito		0,00	100.000,00		
Despesa de Capital Líquida		8.141.798,80	3.867.128,33		
PROJEÇÃO ATUARIAL DOS REGIMES DE PREVIDÊNCIA		Exercício	10º Exercício	20º Exercício	35º Exercício
Plano Previdenciário			0,00	0,00	0,00
Receitas Previdenciárias		0,00	0,00	0,00	0,00
Despesas Previdenciárias		0,00	0,00	0,00	0,00
Resultado Previdenciário		0,00	0,00	0,00	0,00
Plano Financeiro		0,00	0,00	0,00	0,00
Receitas Previdenciárias		0,00	0,00	0,00	0,00
Despesas Previdenciárias		0,00	0,00	0,00	0,00
Resultado Previdenciário		0,00	0,00	0,00	0,00
RECEITA DA ALIENAÇÃO DE ATIVOS E APLICAÇÃO DOS RECURSOS		Valor Apurado Até o Bimestre	Saldo a realizado		
Receita de Capital Resultante de Alienação de Ativos		0,00	0,00		
Aplicação dos Recursos da Alienação de Ativos		0,00	0,00		

Prefeitura Municipal de Uauá

BA - EXECUTIVO
PREFEITURA MUNICIPAL DE UAUÁ
RELATÓRIO RESUMIDO DE EXECUÇÃO ORÇAMENTÁRIA
DEMONSTRATIVO SIMPLIFICADO DO RELATÓRIO RESUMIDO DA EXECUÇÃO ORÇAMENTÁRIA
ORÇAMENTO FISCAL DA SEGURIDADE SOCIAL
(Janeiro a Outubro) - 5º Bimestre de 2025



DESPESAS COM AÇÕES E SERVIÇOS PÚBLICOS DE SAÚDE	Valor Apurado Até o Bimestre	Limites Constitucionais Anual	
		% Mínimo a Aplicar no Exercício	% Aplicado Até o Bimestre
Despesas com Ações e Serviços Públicos de Saúde executadas com recursos de impostos	15.524.848,27	15,00	27,04
DESPESAS DE CARÁTER CONTINUADO DERIVADAS DE PPP	Valor Apurado no Exercício Corrente		
Total das Despesas Consideradas para o Limite / RCL (%)			0,00

FONTE: Sistema: Sistema CONTÁBIL, Unidade Responsável: PREFEITURA MUNICIPAL DE UAUÁ, Emissão: 12/11/2025, às 21:58:27, Assinado Digitalmente no dia 12/11/2025, às 21:58:27.

MARCOS HENRIQUE LOBO ROSA
Prefeito Municipal
CPF: 289.806.465-34

JOSEMAR DE SÁ DOS SANTOS
Secretário de Administração, Planej. Finança
CPF: 636.686.375-04

ELEILTON DA HORA SANTOS
Contador(a)
Req. Prof.: CRC - BA020472/O

Prefeitura Municipal de Uauá



PREFEITURA MUNICIPAL DE UAUÁ GABINETE DO PREFEITO

NOTA EXPLICATIVA

Para fins de atendimento ao art. 6º, §3º da Resolução TCM nº 1470/2023, informa-se que o Relatório Resumido de Execução Orçamentária do **5º bimestre de 2025** do Município de Uauá foi publicado em 26/11/2025 no Diário Oficial, disponível no endereço eletrônico:

<http://www.ipmbrasil.org.br/diariooficial/ba/pmuaua/diario>

Uauá - BA, 26 de novembro de 2025

MARCOS HENRIQUE LOBO ROSA

Prefeito Municipal