



Diário Oficial do **Município**

Prefeitura Municipal de Uauá

quinta-feira, 17 de dezembro de 2020

Ano VIII - Edição nº 01362 | Caderno 1

Prefeitura Municipal de Uauá publica



Praça Praça Belarmino José Rodrigues | S/N | Centro | Uauá-Ba

www.pmuaua.ba.ipmbrasil.org.br

Este documento foi assinado digitalmente por SERASA Experian
6013DB36AAC43CE0E393348F571A6954

Prefeitura Municipal de Uauá

SUMÁRIO

- DECRETO Nº 1.174/2020
- TÍTULO RECONHECIMENTO DE DOMÍNIO PARTICULAR
- EXTRATO DO CONTRATO Nº 194/2020
- TÍTULO RECONHECIMENTO DE DOMÍNIO PARTICULAR
- DECRETO Nº 1.175 DE 2020.

Prefeitura Municipal de Uauá

Decreto



ESTADO DA BAHIA
PREFEITURA MUNICIPAL DE UAUÁ
GABINETE DO PREFEITO

DECRETO Nº 1.174, DE 15 DE DEZEMBRO DE 2020

Aprova o Quadro de Detalhamento da Despesa - QDD do Poder Executivo Municipal para o exercício financeiro de 2021, e dá outras providências.

O PREFEITO DO MUNICÍPIO DE UAUÁ, Estado da Bahia, no uso de suas atribuições e com fundamento no que dispõe a LDO/2021, aprovada pela Lei Municipal nº 621/2020, no seu art. 62 e parágrafos.

DECRETA:

Art. 1º. Fica aprovado, para o exercício de 2021, na forma do Anexo I, o Quadro de Detalhamento da Despesa - QDD, correspondente à programação das Secretarias e Órgãos equivalentes, integrantes da estrutura do Poder Executivo Municipal.

Art 2º. As execuções orçamentária e financeira obedecerão a estrutura de custos de projetos e atividades, segundo a Natureza da Despesa, em consonância com os respectivos Programas de Trabalho, fixados na Lei Orçamentária Anual.

Parágrafo único. A utilização dos recursos que compõem a estrutura de custos de atividades e projetos obedecerá ao Cronograma de Execução Mensal de Desembolso e demais normas aprovados em Decreto do Poder Executivo em obediência ao disposto na Lei Complementar nº 101/2000 e legislação pertinente.

Art. 3º. Este Decreto vigora de 1º de janeiro a 31 de dezembro de 2021.

GABINETE DO PREFEITO, EM 15 DE DEZEMBRO DE 2020.

LINDOMAR DE ABREU DANTAS
Prefeito Municipal

CLÉCIO GONÇALVES GOMES DOS SANTOS
Secretário de Administração, Planejamento e Finanças

Prefeitura Municipal de Uauá



Estado da Bahia

MUNICÍPIO DE UAUÁ

LEI ORÇAMENTÁRIA ANUAL 2021

QUADRO DE DETALHAMENTO DA DESPESA - QDD (Consolidado)

Página: 1/20

Despesa	Funcional	Dotação	Educação	Pessoal	Saúde	Valor
Órgão: 01.00 - CÂMARA MUNICIPAL						2.948.140,00
Unidade: 01.01 - CÂMARA MUNICIPAL						2.948.140,00
Proj./Ativ.: 2.001 - MANUTENÇÃO DOS SERVIÇOS DA CÂMARA			Localizador: Uauá/BA			
100	01.031.0001	3.1.90.04.00.00.00.00.0.1.00.000.00.00.00 - Contratação p/ Tempo determinac	Não	Não	Não	22.678,00
100	01.031.0001	3.1.90.11.00.00.00.00.0.1.00.000.00.00.00 - Vencimentos e Vantagens Fixas F	Não	Não	Não	1.530.765,00
100	01.031.0001	3.1.90.13.00.00.00.00.0.1.00.000.00.00.00 - OBRIGAÇÕES PATRONAIS	Não	Não	Não	334.500,50
100	01.031.0001	3.3.90.14.00.00.00.00.0.1.00.000.00.00.00 - DIÁRIAS - CIVIL	Não	Não	Não	5.669,50
100	01.031.0001	3.3.90.30.00.00.00.00.0.1.00.000.00.00.00 - Material de Consumo	Não	Não	Não	192.763,00
100	01.031.0001	3.3.90.33.00.00.00.00.0.1.00.000.00.00.00 - PASSAGENS E DESPESAS COM	Não	Não	Não	1.133,90
100	01.031.0001	3.3.90.35.00.00.00.00.0.1.00.000.00.00.00 - Serviços de Consultoria	Não	Não	Não	283.475,00
100	01.031.0001	3.3.90.36.00.00.00.00.0.1.00.000.00.00.00 - Outros Serviços de Terceiros - Pe	Não	Não	Não	11.339,00
100	01.031.0001	3.3.90.39.00.00.00.00.0.1.00.000.00.00.00 - Outros Serviços de Terceiros - Pe	Não	Não	Não	356.044,60
100	01.031.0001	3.3.90.91.00.00.00.00.0.1.00.000.00.00.00 - Sentenças Judiciais (que não pes	Não	Não	Não	5.669,50
100	01.031.0001	3.3.90.92.00.00.00.00.0.1.00.000.00.00.00 - Despesas de Exercícios Anteriores	Não	Não	Não	5.669,50
100	01.031.0001	4.4.90.51.00.00.00.00.0.1.00.000.00.00.00 - Obras e Instalações	Não	Não	Não	158.746,00
100	01.031.0001	4.4.90.52.00.00.00.00.0.1.00.000.00.00.00 - Equipamentos e Material Perman	Não	Não	Não	39.686,50
Total:						2.948.140,00
Órgão: 02.00 - GABINETE DO PREFEITO						1.021.700,00
Unidade: 02.02 - GABINETE DO PREFEITO						1.021.700,00
Proj./Ativ.: 2.102 - MANUTENÇÃO DO GABINETE DO PREFEITO			Localizador: Uauá/BA			
1	04.122.0002	3.1.71.70.00.00.00.00.0.1.00.000.00.00.00 - RATEIO PELA PARTICIPAÇÃO E	Não	Sim	Não	1.300,00
1	04.122.0002	3.1.90.04.00.00.00.00.0.1.00.000.00.00.00 - Contratação p/ Tempo determinac	Não	Sim	Não	67.500,00
1	04.122.0002	3.1.90.11.00.00.00.00.0.1.00.000.00.00.00 - Vencimentos e Vantagens Fixas F	Não	Sim	Não	480.000,00
1	04.122.0002	3.1.90.13.00.00.00.00.0.1.00.000.00.00.00 - OBRIGAÇÕES PATRONAIS	Não	Sim	Não	120.500,00
1	04.122.0002	3.1.90.92.00.00.00.00.0.1.00.000.00.00.00 - Desp. Exercícios Anteriores (pess	Não	Sim	Não	1.000,00
1	04.122.0002	3.1.90.94.00.00.00.00.0.1.00.000.00.00.00 - Indenizações e Restituições Trab	Não	Sim	Não	28.400,00
1	04.122.0002	3.3.71.70.00.00.00.00.0.1.00.000.00.00.00 - RATEIO PELA PARTICIPAÇÃO E	Não	Não	Não	48.600,00
1	04.122.0002	3.3.90.14.00.00.00.00.0.1.00.000.00.00.00 - DIÁRIAS - CIVIL	Não	Não	Não	29.000,00
1	04.122.0002	3.3.90.30.00.00.00.00.0.1.00.000.00.00.00 - Material de Consumo	Não	Não	Não	90.000,00
1	04.122.0002	3.3.90.33.00.00.00.00.0.1.00.000.00.00.00 - PASSAGENS E DESPESAS COM	Não	Não	Não	2.000,00
1	04.122.0002	3.3.90.36.00.00.00.00.0.1.00.000.00.00.00 - Outros Serviços de Terceiros - Pe	Não	Sim	Não	1.000,00
1	04.122.0002	3.3.90.39.00.00.00.00.0.1.00.000.00.00.00 - Outros Serviços de Terceiros - Pe	Não	Sim	Não	100.000,00
1	04.122.0002	3.3.90.40.00.00.00.00.0.1.00.000.00.00.00 - Serviços de Tec. da Informação e	Não	Não	Não	40.400,00
1	04.122.0002	3.3.90.47.00.00.00.00.0.1.00.000.00.00.00 - Obrigações Tributárias e Contribu	Não	Não	Não	1.000,00
1	04.122.0002	3.3.90.92.00.00.00.00.0.1.00.000.00.00.00 - Despesas de Exercícios Anteriores	Não	Não	Não	1.000,00
1	04.122.0002	3.3.93.39.00.00.00.00.0.1.00.000.00.00.00 - Outros Serviços de Terceiros - Pe	Não	Não	Não	3.700,00
1	04.122.0002	4.4.71.70.00.00.00.00.0.1.00.000.00.00.00 - RATEIO PELA PARTICIPAÇÃO E	Não	Não	Não	1.300,00
1	04.122.0002	4.4.90.52.00.00.00.00.0.1.00.000.00.00.00 - Equipamentos e Material Perman	Não	Não	Não	5.000,00
Total:						1.021.700,00
Órgão: 03.00 - GABINETE DO VICE-PREFEITO						104.600,00
Unidade: 03.03 - GABINETE DO VICE-PREFEITO						104.600,00
Proj./Ativ.: 2.106 - MANUTENÇÃO DO GABINETE DO VICE-PREFEITO			Localizador: Uauá/BA			
3	04.122.0003	3.1.90.11.00.00.00.00.0.1.00.000.00.00.00 - Vencimentos e Vantagens Fixas F	Não	Sim	Não	82.800,00
3	04.122.0003	3.1.90.13.00.00.00.00.0.1.00.000.00.00.00 - OBRIGAÇÕES PATRONAIS	Não	Sim	Não	18.200,00
3	04.122.0003	3.1.90.92.00.00.00.00.0.1.00.000.00.00.00 - Desp. Exercícios Anteriores (pess	Não	Sim	Não	1.000,00
3	04.122.0003	3.3.90.14.00.00.00.00.0.1.00.000.00.00.00 - DIÁRIAS - CIVIL	Não	Não	Não	2.600,00
Total:						104.600,00
Órgão: 04.00 - PROCURADORIA JURÍDICA DO MUNICÍPIO						551.600,00
Unidade: 04.04 - PROCURADORIA JURÍDICA DO MUNICÍPIO						551.600,00
Proj./Ativ.: 2.004 - MANUTENÇÃO DA PROCURADORIA JURÍDICA DO MUNICÍPIO			Localizador: Uauá/BA			
4	04.061.0005	3.1.90.11.00.00.00.00.0.1.00.000.00.00.00 - Vencimentos e Vantagens Fixas F	Não	Sim	Não	371.600,00
4	04.061.0005	3.1.90.13.00.00.00.00.0.1.00.000.00.00.00 - OBRIGAÇÕES PATRONAIS	Não	Sim	Não	81.800,00
4	04.061.0005	3.1.90.92.00.00.00.00.0.1.00.000.00.00.00 - Desp. Exercícios Anteriores (pess	Não	Sim	Não	1.000,00

Prefeitura Municipal de Uauá



Estado da Bahia

MUNICÍPIO DE UAUÁ

LEI ORÇAMENTÁRIA ANUAL 2021

QUADRO DE DETALHAMENTO DA DESPESA - QDD (Consolidado)

Página: 2/20

Despesa	Funcional	Dotação	Educação	Pessoal	Saúde	Valor
Órgão: 04.00 - PROCURADORIA JURÍDICA DO MUNICÍPIO						551.600,00
Unidade: 04.04 - PROCURADORIA JURÍDICA DO MUNICÍPIO						551.600,00
Proj./Ativ.: 2.004 - MANUTENÇÃO DA PROCURADORIA JURÍDICA DO MUNICÍPIO			Localizador: Uauá/BA			
4	04.061.0005	3.1.90.94.00.00.00.00.0.1.00.000.00.00.00 - Indenizações e Restituições Trab.	Não	Sim	Não	2.000,00
4	04.061.0005	3.3.90.14.00.00.00.00.0.1.00.000.00.00.00 - DIÁRIAS - CIVIL	Não	Não	Não	1.000,00
4	04.061.0005	3.3.90.35.00.00.00.00.0.1.00.000.00.00.00 - Serviços de Consultoria	Não	Sim	Não	93.200,00
4	04.061.0005	3.3.90.92.00.00.00.00.0.1.00.000.00.00.00 - Despesas de Exercícios Anteriores	Não	Sim	Não	1.000,00
Total:						551.600,00
Órgão: 05.00 - CONTROLADORIA GERAL INTERNA						205.300,00
Unidade: 05.05 - CONTROLADORIA GERAL INTERNA						205.300,00
Proj./Ativ.: 2.111 - MANUTENÇÃO DAS AÇÕES DA CONTROLADORIA GERAL INTERNA			Localizador: Uauá/BA			
5	04.124.0006	3.1.90.11.00.00.00.00.0.1.00.000.00.00.00 - Vencimentos e Vantagens Fixas F	Não	Sim	Não	75.300,00
5	04.124.0006	3.1.90.13.00.00.00.00.0.1.00.000.00.00.00 - OBRIGAÇÕES PATRONAIS	Não	Sim	Não	16.600,00
5	04.124.0006	3.1.90.92.00.00.00.00.0.1.00.000.00.00.00 - Desp. Exercícios Anteriores (pess	Não	Sim	Não	1.000,00
5	04.124.0006	3.3.90.14.00.00.00.00.0.1.00.000.00.00.00 - DIÁRIAS - CIVIL	Não	Não	Não	1.000,00
5	04.124.0006	3.3.90.35.00.00.00.00.0.1.00.000.00.00.00 - Serviços de Consultoria	Não	Sim	Não	102.300,00
5	04.124.0006	3.3.90.39.00.00.00.00.0.1.00.000.00.00.00 - Outros Serviços de Terceiros - Pe	Não	Sim	Não	3.700,00
5	04.124.0006	4.4.90.52.00.00.00.00.0.1.00.000.00.00.00 - Equipamentos e Material Perman	Não	Não	Não	5.400,00
Total:						205.300,00
Órgão: 06.00 - OUVIDORIA GERAL DO MUNICÍPIO						55.600,00
Unidade: 06.06 - OUVIDORIA GERAL DO MUNICÍPIO						55.600,00
Proj./Ativ.: 2.996 - MANUTENÇÃO DA OUVIDORIA GERAL DO MUNICÍPIO - OGM			Localizador: Uauá/BA			
6	04.131.0030	3.1.90.11.00.00.00.00.0.1.00.000.00.00.00 - Vencimentos e Vantagens Fixas F	Não	Sim	Não	43.900,00
6	04.131.0030	3.1.90.13.00.00.00.00.0.1.00.000.00.00.00 - OBRIGAÇÕES PATRONAIS	Não	Sim	Não	9.700,00
6	04.131.0030	3.1.90.92.00.00.00.00.0.1.00.000.00.00.00 - Desp. Exercícios Anteriores (pess	Não	Sim	Não	1.000,00
6	04.131.0030	3.3.90.14.00.00.00.00.0.1.00.000.00.00.00 - DIÁRIAS - CIVIL	Não	Não	Não	1.000,00
Total:						55.600,00
Órgão: 07.00 - SEC MUN ADMINISTRAÇÃO, PLANEJAMENTO E FINANÇAS						4.712.360,00
Unidade: 07.07 - SEC MUN ADMINISTRAÇÃO, PLANEJAMENTO E FINANÇAS						4.712.360,00
Proj./Ativ.: 0.001 - ADMINISTRAÇÃO DA DÍVIDA PÚBLICA MUNICIPAL			Localizador: Uauá/BA			
7	28.843.0008	3.1.90.91.00.00.00.00.0.1.00.000.00.00.00 - Sentenças Judiciais (pessoal e er	Não	Não	Não	8.000,00
7	28.843.0008	3.2.90.21.00.00.00.00.0.1.00.000.00.00.00 - Juros sobre a Dívida por Contrate	Não	Não	Não	5.400,00
7	28.843.0008	3.2.90.22.00.00.00.00.0.1.00.000.00.00.00 - Outros Encargos sobre a Dívida p	Não	Não	Não	6.800,00
7	28.843.0008	3.3.90.91.00.00.00.00.0.1.00.000.00.00.00 - Sentenças Judiciais (que não pes	Não	Não	Não	3.700,00
7	28.843.0008	4.4.90.91.00.00.00.00.0.1.00.000.00.00.00 - Sentenças Judiciais	Não	Não	Não	2.900,00
7	28.843.0008	4.6.90.71.00.00.00.00.0.1.00.000.00.00.00 - Principal da Dívida Contratual Re	Não	Não	Não	1.603.100,00
7	28.843.0008	4.6.90.73.00.00.00.00.0.1.00.000.00.00.00 - Corr. Monet./Cambial da Dívida C	Não	Não	Não	5.400,00
7	28.843.0008	4.6.90.77.00.00.00.00.0.1.00.000.00.00.00 - Principal Corrigido da Dívida Con	Não	Não	Não	5.400,00
Total:						1.640.700,00
Proj./Ativ.: 0.002 - CONTRIBUIÇÃO AO PASEP			Localizador: Uauá/BA			
8	28.846.0008	3.3.90.47.00.00.00.00.0.2.16.016.04.00.00 - Obrigações Tributárias e Contribu	Não	Não	Não	1.000,00
8	28.846.0008	3.3.90.47.00.00.00.00.0.2.42.042.04.00.00 - Obrigações Tributárias e Contribu	Não	Não	Não	6.000,00
8	28.846.0008	3.3.90.47.00.00.00.00.0.1.00.000.00.00.00 - Obrigações Tributárias e Contribu	Não	Não	Não	555.000,00
Total:						562.000,00
Proj./Ativ.: 0.999 - RESERVA DE CONTINGÊNCIA			Localizador: Uauá/BA			
9	99.999.9999	9.9.99.99.00.00.00.00.0.1.00.000.00.00.00 - RESERVA DE CONTINGÊNCIA	Não	Não	Não	615.100,00
Total:						615.100,00
Proj./Ativ.: 1.228 - CONSTRUÇÃO DA CASA DOS CONSELHOS			Localizador: Uauá/BA			
10	04.122.0030	4.4.90.51.00.00.00.00.0.1.00.000.00.00.00 - Obras e Instalações	Não	Não	Não	10.000,00
Total:						10.000,00
Proj./Ativ.: 2.005 - MANUTENÇÃO DA SEC DE ADMINISTRAÇÃO, PLANEJAMENTO E FINANÇAS			Localizador: Uauá/BA			
11	04.122.0008	3.1.90.04.00.00.00.00.0.1.00.000.00.00.00 - Contratação p/ Tempo determinac	Não	Sim	Não	54.300,00

Prefeitura Municipal de Uauá



Estado da Bahia

MUNICÍPIO DE UAUÁ

LEI ORÇAMENTÁRIA ANUAL 2021

QUADRO DE DETALHAMENTO DA DESPESA - QDD (Consolidado)

Página: 3/20

Despesa	Funcional	Dotação	Educação	Pessoal	Saúde	Valor
Órgão: 07.00 - SEC MUN ADMINISTRAÇÃO, PLANEJAMENTO E FINANÇAS						4.712.360,00
Unidade: 07.07 - SEC MUN ADMINISTRAÇÃO, PLANEJAMENTO E FINANÇAS						4.712.360,00
Proj./Ativ.: 2.005 - MANUTENÇÃO DA SEC DE ADMINISTRAÇÃO, PLANEJAMENTO E FINANÇAS			Localizador: Uauá/BA			
11	04.122.0008	3.1.90.11.00.00.00.00.0.1.00.000.00.00.00 - Vencimentos e Vantagens Fixas F	Não	Sim	Não	750.000,00
11	04.122.0008	3.1.90.13.00.00.00.00.0.1.00.000.00.00.00 - OBRIGAÇÕES PATRONAIS	Não	Sim	Não	176.900,00
11	04.122.0008	3.1.90.92.00.00.00.00.0.1.00.000.00.00.00 - Desp. Exercícios Anteriores (pess	Não	Sim	Não	1.000,00
11	04.122.0008	3.1.90.94.00.00.00.00.0.1.00.000.00.00.00 - Indenizações e Restituições Trab.	Não	Sim	Não	20.300,00
11	04.122.0008	3.3.90.14.00.00.00.00.0.1.00.000.00.00.00 - DIÁRIAS - CIVIL	Não	Não	Não	6.160,00
11	04.122.0008	3.3.90.30.00.00.00.00.0.1.00.000.00.00.00 - Material de Consumo	Não	Não	Não	110.000,00
11	04.122.0008	3.3.90.33.00.00.00.00.0.1.00.000.00.00.00 - PASSAGENS E DESPESAS COM	Não	Não	Não	5.100,00
11	04.122.0008	3.3.90.35.00.00.00.00.0.1.00.000.00.00.00 - Serviços de Consultoria	Não	Sim	Não	315.500,00
11	04.122.0008	3.3.90.36.00.00.00.00.0.1.00.000.00.00.00 - Outros Serviços de Terceiros - Pe	Não	Não	Não	400,00
11	04.122.0008	3.3.90.39.00.00.00.00.0.1.00.000.00.00.00 - Outros Serviços de Terceiros - Pe	Não	Sim	Não	350.000,00
11	04.122.0008	3.3.90.40.00.00.00.00.0.1.00.000.00.00.00 - Serviços de Tec. da Informação e	Não	Não	Não	84.800,00
11	04.122.0008	3.3.90.46.00.00.00.00.0.1.00.000.00.00.00 - Auxílio-Alimentação	Não	Não	Não	2.200,00
11	04.122.0008	3.3.90.47.00.00.00.00.0.1.00.000.00.00.00 - Obrigações Tributárias e Contribu	Não	Não	Não	1.500,00
11	04.122.0008	3.3.90.48.00.00.00.00.0.1.00.000.00.00.00 - Outros Auxílios Financeiros a Pes	Não	Não	Não	2.200,00
11	04.122.0008	3.3.90.92.00.00.00.00.0.1.00.000.00.00.00 - Despesas de Exercícios Anteriores	Não	Não	Não	1.000,00
11	04.122.0008	3.3.90.93.00.00.00.00.0.8.2.30.030.04.00.00 - Indenizações e Restituições	Não	Não	Não	1.000,00
11	04.122.0008	4.4.90.52.00.00.00.00.0.1.00.000.00.00.00 - Equipamentos e Material Perman	Não	Não	Não	2.200,00
Total:						1.884.560,00
Órgão: 08.00 - SEC MUN GOVERNO E PREVENÇÃO À VIOLÊNCIA						2.716.700,00
Unidade: 08.08 - SEC MUN GOVERNO E PREVENÇÃO À VIOLÊNCIA						2.716.700,00
Proj./Ativ.: 1.019 - CONSTRUÇÃO DE SEDE PRÓPRIA DA GUARDA MUNICIPAL			Localizador: Uauá/BA			
12	06.181.0012	4.4.90.51.00.00.00.00.0.1.00.000.00.00.00 - Obras e Instalações	Não	Não	Não	5.000,00
12	06.181.0012	4.4.90.52.00.00.00.00.0.1.00.000.00.00.00 - Equipamentos e Material Perman	Não	Não	Não	5.000,00
Total:						10.000,00
Proj./Ativ.: 2.144 - MANUTENÇÃO DA GUARDA MUNICIPAL			Localizador: Uauá/BA			
13	06.181.0010	3.1.90.11.00.00.00.00.0.1.00.000.00.00.00 - Vencimentos e Vantagens Fixas F	Não	Sim	Não	1.600.000,00
13	06.181.0010	3.1.90.13.00.00.00.00.0.1.00.000.00.00.00 - OBRIGAÇÕES PATRONAIS	Não	Sim	Não	352.000,00
13	06.181.0010	3.1.90.92.00.00.00.00.0.1.00.000.00.00.00 - Desp. Exercícios Anteriores (pess	Não	Sim	Não	1.000,00
13	06.181.0010	3.3.90.30.00.00.00.00.0.1.00.000.00.00.00 - Material de Consumo	Não	Não	Não	94.400,00
13	06.181.0010	3.3.90.39.00.00.00.00.0.1.00.000.00.00.00 - Outros Serviços de Terceiros - Pe	Não	Sim	Não	70.300,00
13	06.181.0010	3.3.90.92.00.00.00.00.0.1.00.000.00.00.00 - Despesas de Exercícios Anteriores	Não	Sim	Não	1.000,00
13	06.181.0010	4.4.90.52.00.00.00.00.0.1.00.000.00.00.00 - Equipamentos e Material Perman	Não	Não	Não	3.700,00
Total:						2.122.400,00
Proj./Ativ.: 2.160 - MANUTENÇÃO DO PROGRAMA DE COMBATE À SECA			Localizador: Uauá/BA			
14	18.544.0011	3.3.90.30.00.00.00.00.0.1.00.000.00.00.00 - Material de Consumo	Não	Não	Não	9.700,00
14	18.544.0011	3.3.90.36.00.00.00.00.0.1.00.000.00.00.00 - Outros Serviços de Terceiros - Pe	Não	Sim	Não	2.800,00
14	18.544.0011	3.3.90.39.00.00.00.00.0.1.00.000.00.00.00 - Outros Serviços de Terceiros - Pe	Não	Sim	Não	2.900,00
14	18.544.0011	4.4.90.52.00.00.00.00.0.1.00.000.00.00.00 - Equipamentos e Material Perman	Não	Não	Não	2.700,00
Total:						18.100,00
Proj./Ativ.: 2.182 - MANUTENÇÃO DA SEC DE GOVERNO E PREVENÇÃO À VIOLÊNCIA			Localizador: Uauá/BA			
15	04.122.0016	3.1.90.04.00.00.00.00.0.1.00.000.00.00.00 - Contratação p/ Tempo determinac	Não	Sim	Não	39.200,00
15	04.122.0016	3.1.90.11.00.00.00.00.0.1.00.000.00.00.00 - Vencimentos e Vantagens Fixas F	Não	Sim	Não	169.600,00
15	04.122.0016	3.1.90.13.00.00.00.00.0.1.00.000.00.00.00 - OBRIGAÇÕES PATRONAIS	Não	Sim	Não	45.900,00
15	04.122.0016	3.1.90.92.00.00.00.00.0.1.00.000.00.00.00 - Desp. Exercícios Anteriores (pess	Não	Sim	Não	1.000,00
15	04.122.0016	3.3.90.14.00.00.00.00.0.1.00.000.00.00.00 - DIÁRIAS - CIVIL	Não	Não	Não	600,00
15	04.122.0016	3.3.90.30.00.00.00.00.0.1.00.000.00.00.00 - Material de Consumo	Não	Não	Não	150.000,00
15	04.122.0016	3.3.90.36.00.00.00.00.0.1.00.000.00.00.00 - Outros Serviços de Terceiros - Pe	Não	Sim	Não	1.100,00
15	04.122.0016	3.3.90.39.00.00.00.00.0.1.00.000.00.00.00 - Outros Serviços de Terceiros - Pe	Não	Sim	Não	53.800,00
15	04.122.0016	3.3.90.47.00.00.00.00.0.1.00.000.00.00.00 - Obrigações Tributárias e Contribu	Não	Não	Não	1.000,00
15	04.122.0016	3.3.90.92.00.00.00.00.0.1.00.000.00.00.00 - Despesas de Exercícios Anteriores	Não	Sim	Não	1.000,00

Prefeitura Municipal de Uauá



Estado da Bahia

MUNICÍPIO DE UAUÁ

LEI ORÇAMENTÁRIA ANUAL 2021

QUADRO DE DETALHAMENTO DA DESPESA - QDD (Consolidado)

Página: 4/20

Despesa	Funcional	Dotação	Educação	Pessoal	Saúde	Valor
Órgão: 08.00 - SEC MUN GOVERNO E PREVENÇÃO À VIOLÊNCIA						2.716.700,00
Unidade: 08.08 - SEC MUN GOVERNO E PREVENÇÃO À VIOLÊNCIA						2.716.700,00
Proj./Ativ.: 2.182 - MANUTENÇÃO DA SEC DE GOVERNO E PREVENÇÃO À VIOLÊNCIA			Localizador: Uauá/BA			
15	04.122.0016	4.4.90.52.00.00.00.00.0.1.00.000.00.00.00 - Equipamentos e Material Perman	Não	Não	Não	1.900,00
Total:						465.100,00
Proj./Ativ.: 2.183 - MANUTENÇÃO DO CONSELHO MUNICIPAL DE DEFESA CIVIL			Localizador: Uauá/BA			
16	06.182.0015	3.3.90.30.00.00.00.00.0.1.00.000.00.00.00 - Material de Consumo	Não	Não	Não	1.400,00
16	06.182.0015	3.3.90.36.00.00.00.00.0.1.00.000.00.00.00 - Outros Serviços de Terceiros - Pe	Não	Sim	Não	4.600,00
16	06.182.0015	3.3.90.39.00.00.00.00.0.1.00.000.00.00.00 - Outros Serviços de Terceiros - Pe	Não	Sim	Não	6.800,00
16	06.182.0015	3.3.90.47.00.00.00.00.0.1.00.000.00.00.00 - Obrigações Tributárias e Contribu	Não	Não	Não	1.000,00
Total:						13.800,00
Proj./Ativ.: 2.188 - COORDENADORIA DA DEFESA CIVIL			Localizador: Uauá/BA			
17	06.182.0009	3.3.90.14.00.00.00.00.0.1.00.000.00.00.00 - DIÁRIAS - CIVIL	Não	Não	Não	1.000,00
17	06.182.0009	3.3.90.30.00.00.00.00.0.1.00.000.00.00.00 - Material de Consumo	Não	Não	Não	76.900,00
17	06.182.0009	3.3.90.36.00.00.00.00.0.1.00.000.00.00.00 - Outros Serviços de Terceiros - Pe	Não	Não	Não	2.000,00
17	06.182.0009	3.3.90.39.00.00.00.00.0.1.00.000.00.00.00 - Outros Serviços de Terceiros - Pe	Não	Não	Não	5.000,00
17	06.182.0009	3.3.90.47.00.00.00.00.0.1.00.000.00.00.00 - Obrigações Tributárias e Contribu	Não	Não	Não	1.000,00
17	06.182.0009	4.4.90.52.00.00.00.00.0.1.00.000.00.00.00 - Equipamentos e Material Perman	Não	Não	Não	1.400,00
Total:						87.300,00
Órgão: 09.00 - SEC MUN INFRAESTRUTURA, TRANSP E SERV PÚBLICOS						6.218.100,00
Unidade: 09.09 - SEC MUN INFRAESTRUTURA, TRANSP E SERV PÚBLICOS						6.218.100,00
Proj./Ativ.: 1.008 - PAVIMENTAÇÃO E CALÇAMENTO DE RUAS DA SEDE E DISTRITOS DO MUNICIP			Localizador: Uauá/BA			
18	15.451.0013	4.4.90.51.00.00.00.00.0.1.00.000.00.00.00 - Obras e Instalações	Não	Não	Não	5.000,00
18	15.451.0013	4.4.90.51.00.00.00.00.9.2.24.243.04.03.00 - Obras e Instalações	Não	Não	Não	1.500.000,00
18	15.451.0013	4.4.90.92.00.00.00.00.0.1.00.000.00.00.00 - Despesas de Exercícios Anteriore	Não	Não	Não	1.000,00
Total:						1.506.000,00
Proj./Ativ.: 1.173 - CONSTRUÇÃO DE PONTES E PASSARELAS			Localizador: Uauá/BA			
19	15.451.0013	4.4.90.51.00.00.00.00.0.1.00.000.00.00.00 - Obras e Instalações	Não	Não	Não	10.000,00
Total:						10.000,00
Proj./Ativ.: 1.174 - AMPLIAÇÃO E ESTRUTURAÇÃO DO CEMITÉRIO			Localizador: Uauá/BA			
20	15.451.0015	4.4.90.51.00.00.00.00.0.1.00.000.00.00.00 - Obras e Instalações	Não	Sim	Não	5.000,00
20	15.451.0015	4.4.90.52.00.00.00.00.0.1.00.000.00.00.00 - Equipamentos e Material Perman	Não	Não	Não	5.000,00
Total:						10.000,00
Proj./Ativ.: 2.041 - MANUTENÇÃO DE LIMPEZA PÚBLICA			Localizador: Uauá/BA			
21	15.452.0013	3.3.90.39.00.00.00.00.0.1.00.000.00.00.00 - Outros Serviços de Terceiros - Pe	Não	Não	Não	2.300.000,00
21	15.452.0013	3.3.90.92.00.00.00.00.0.1.00.000.00.00.00 - Despesas de Exercícios Anteriore	Não	Não	Não	1.000,00
Total:						2.301.000,00
Proj./Ativ.: 2.046 - MANUTENÇÃO DA SEC MUN DE INFRAESTRUTURA, TRANSP E SERV PÚBLICO			Localizador: Uauá/BA			
22	15.452.0013	3.1.90.04.00.00.00.00.0.1.00.000.00.00.00 - Contratação p/ Tempo determinac	Não	Sim	Não	350.000,00
22	15.452.0013	3.1.90.11.00.00.00.00.0.1.00.000.00.00.00 - Vencimentos e Vantagens Fixas F	Não	Sim	Não	450.000,00
22	15.452.0013	3.1.90.13.00.00.00.00.0.1.00.000.00.00.00 - OBRIGAÇÕES PATRONAIS	Não	Sim	Não	176.000,00
22	15.452.0013	3.1.90.92.00.00.00.00.0.1.00.000.00.00.00 - Desp. Exercícios Anteriores (pess	Não	Sim	Não	1.000,00
22	15.452.0013	3.1.90.94.00.00.00.00.0.1.00.000.00.00.00 - Indenizações e Restituições Trab.	Não	Sim	Não	3.200,00
22	15.452.0013	3.3.90.14.00.00.00.00.0.1.00.000.00.00.00 - DIÁRIAS - CIVIL	Não	Não	Não	1.000,00
22	15.452.0013	3.3.90.30.00.00.00.00.8.2.16.016.04.00.00 - Material de Consumo	Não	Não	Não	28.100,00
22	15.452.0013	3.3.90.30.00.00.00.00.9.2.42.042.04.00.00 - Material de Consumo	Não	Não	Não	550.700,00
22	15.452.0013	3.3.90.30.00.00.00.00.0.1.00.000.00.00.00 - Material de Consumo	Não	Não	Não	600.000,00
22	15.452.0013	3.3.90.36.00.00.00.00.0.1.00.000.00.00.00 - Outros Serviços de Terceiros - Pe	Não	Sim	Não	10.100,00
22	15.452.0013	3.3.90.39.00.00.00.00.0.1.00.000.00.00.00 - Outros Serviços de Terceiros - Pe	Não	Sim	Não	130.000,00
22	15.452.0013	3.3.90.39.00.00.00.00.9.2.42.042.04.00.00 - Outros Serviços de Terceiros - Pe	Não	Não	Não	1.000,00
22	15.452.0013	3.3.90.47.00.00.00.00.0.1.00.000.00.00.00 - Obrigações Tributárias e Contribu	Não	Não	Não	3.800,00
22	15.452.0013	3.3.90.92.00.00.00.00.8.2.16.016.04.00.00 - Despesas de Exercícios Anteriore	Não	Não	Não	1.000,00
22	15.452.0013	3.3.90.92.00.00.00.00.9.2.42.042.04.00.00 - Despesas de Exercícios Anteriore	Não	Não	Não	1.000,00

Praça Praça Belarmino José Rodrigues | S/N | Centro | Uauá-Ba

www.pmuaua.ba.ipmbrasil.org.br

Este documento foi assinado digitalmente por SERASA Experian
C5C8281A15E170B4F1C106B335C01CBD

Prefeitura Municipal de Uauá



Estado da Bahia

MUNICÍPIO DE UAUÁ

LEI ORÇAMENTÁRIA ANUAL 2021

QUADRO DE DETALHAMENTO DA DESPESA - QDD (Consolidado)

Página: 5/20

Despesa	Funcional	Dotação	Educação	Pessoal	Saúde	Valor
Órgão: 09.00 - SEC MUN INFRAESTRUTURA, TRANSP E SERV PÚBLICOS						6.218.100,00
Unidade: 09.09 - SEC MUN INFRAESTRUTURA, TRANSP E SERV PÚBLICOS						6.218.100,00
Proj./Ativ.: 2.046 - MANUTENÇÃO DA SEC MUN DE INFRAESTRUTURA, TRANSP E SERV PÚBLICO						Localizador: Uauá/BA
22	15.452.0013	3.3.90.92.00.00.00.00.0.1.00.000.00.00.00 - Despesas de Exercícios Anteriores	Não	Sim	Não	1.000,00
22	15.452.0013	3.3.90.93.00.00.00.00.8.2.24.127.04.03.00 - Indenizações e Restituições	Não	Não	Não	1.000,00
22	15.452.0013	3.3.90.93.00.00.00.00.9.2.24.243.04.03.00 - Indenizações e Restituições	Não	Não	Não	7.200,00
22	15.452.0013	4.4.90.52.00.00.00.00.0.2.92.920.04.01.00 - Equipamentos e Material Permanente	Não	Não	Não	60.000,00
22	15.452.0013	4.4.90.52.00.00.00.00.0.1.00.000.00.00.00 - Equipamentos e Material Permanente	Não	Não	Não	5.000,00
Total:						2.381.100,00
Proj./Ativ.: 2.109 - EXECUÇÃO E ACOMPANHAMENTO DE OBRAS E SERVIÇOS DE ENGENHARIA						Localizador: Uauá/BA
23	15.451.0015	4.4.90.52.00.00.00.00.0.1.00.000.00.00.00 - Equipamentos e Material Permanente	Não	Não	Não	10.000,00
Total:						10.000,00
Órgão: 10.00 - SEC MUN AGRICULT, DESENV AGRÁRIO E REC HÍDRICOS						1.284.900,00
Unidade: 10.10 - SEC MUN AGRICULT, DESENV AGRÁRIO E REC HÍDRICOS						1.284.900,00
Proj./Ativ.: 1.010 - CONSTRUÇÃO DE FEIRA LIVRE						Localizador: Uauá/BA
24	23.692.0017	4.4.90.51.00.00.00.00.0.1.00.000.00.00.00 - Obras e Instalações	Não	Não	Não	10.000,00
Total:						10.000,00
Proj./Ativ.: 1.144 - CONSTRUÇÃO DE AGUADAS E BARRAGENS						Localizador: Uauá/BA
25	15.182.0009	4.4.90.51.00.00.00.00.0.1.00.000.00.00.00 - Obras e Instalações	Não	Não	Não	5.000,00
25	15.182.0009	4.4.90.52.00.00.00.00.0.1.00.000.00.00.00 - Equipamentos e Material Permanente	Não	Não	Não	5.000,00
Total:						10.000,00
Proj./Ativ.: 1.225 - CRIAÇÃO DE HORTAS COMUNITÁRIAS						Localizador: Uauá/BA
26	20.608.0017	4.4.90.51.00.00.00.00.0.1.00.000.00.00.00 - Obras e Instalações	Não	Não	Não	5.000,00
26	20.608.0017	4.4.90.52.00.00.00.00.0.1.00.000.00.00.00 - Equipamentos e Material Permanente	Não	Não	Não	5.000,00
Total:						10.000,00
Proj./Ativ.: 2.042 - MANUTENÇÃO DE POÇOS TUBULARES						Localizador: Uauá/BA
27	20.607.0017	3.3.90.30.00.00.00.00.0.1.00.000.00.00.00 - Material de Consumo	Não	Não	Não	10.000,00
27	20.607.0017	3.3.90.36.00.00.00.00.0.1.00.000.00.00.00 - Outros Serviços de Terceiros - Pessoa Física	Não	Não	Não	5.000,00
27	20.607.0017	3.3.90.39.00.00.00.00.0.1.00.000.00.00.00 - Outros Serviços de Terceiros - Pessoa Física	Não	Não	Não	10.000,00
27	20.607.0017	3.3.90.92.00.00.00.00.0.1.00.000.00.00.00 - Despesas de Exercícios Anteriores	Não	Não	Não	1.000,00
27	20.607.0017	4.4.90.52.00.00.00.00.0.1.00.000.00.00.00 - Equipamentos e Material Permanente	Não	Não	Não	5.000,00
27	20.607.0017	4.4.90.92.00.00.00.00.0.1.00.000.00.00.00 - Despesas de Exercícios Anteriores	Não	Não	Não	1.000,00
Total:						32.000,00
Proj./Ativ.: 2.043 - LIMPEZA DE BARRAGENS E AGUADAS						Localizador: Uauá/BA
28	20.607.0017	3.3.90.30.00.00.00.00.0.1.00.000.00.00.00 - Material de Consumo	Não	Não	Não	6.200,00
28	20.607.0017	3.3.90.39.00.00.00.00.0.1.00.000.00.00.00 - Outros Serviços de Terceiros - Pessoa Física	Não	Sim	Não	57.100,00
Total:						63.300,00
Proj./Ativ.: 2.051 - MANUTENÇÃO DA SEC MUN AGRICULT, DESENV AGRÁRIO E REC HÍDRICOS						Localizador: Uauá/BA
29	20.608.0017	3.1.90.04.00.00.00.00.0.1.00.000.00.00.00 - Contratação p/ Tempo determinado	Não	Sim	Não	180.000,00
29	20.608.0017	3.1.90.11.00.00.00.00.0.1.00.000.00.00.00 - Vencimentos e Vantagens Fixas	Não	Sim	Não	380.000,00
29	20.608.0017	3.1.90.13.00.00.00.00.0.1.00.000.00.00.00 - OBRIGAÇÕES PATRONAIS	Não	Sim	Não	123.200,00
29	20.608.0017	3.1.90.92.00.00.00.00.0.1.00.000.00.00.00 - Despes. Exercícios Anteriores (pess)	Não	Sim	Não	1.000,00
29	20.608.0017	3.1.90.94.00.00.00.00.0.1.00.000.00.00.00 - Indenizações e Restituições Trab.	Não	Sim	Não	2.000,00
29	20.608.0017	3.3.90.14.00.00.00.00.0.1.00.000.00.00.00 - DIÁRIAS - CIVIL	Não	Não	Não	1.000,00
29	20.608.0017	3.3.90.30.00.00.00.00.0.1.00.000.00.00.00 - Material de Consumo	Não	Não	Não	40.000,00
29	20.608.0017	3.3.90.33.00.00.00.00.0.1.00.000.00.00.00 - PASSAGENS E DESPESAS COM	Não	Não	Não	2.400,00
29	20.608.0017	3.3.90.35.00.00.00.00.0.1.00.000.00.00.00 - Serviços de Consultoria	Não	Sim	Não	2.400,00
29	20.608.0017	3.3.90.36.00.00.00.00.0.1.00.000.00.00.00 - Outros Serviços de Terceiros - Pessoa Física	Não	Sim	Não	5.500,00
29	20.608.0017	3.3.90.39.00.00.00.00.8.2.24.124.04.03.00 - Outros Serviços de Terceiros - Pessoa Física	Não	Não	Não	100.000,00
29	20.608.0017	3.3.90.39.00.00.00.00.0.1.00.000.00.00.00 - Outros Serviços de Terceiros - Pessoa Física	Não	Sim	Não	36.500,00
29	20.608.0017	3.3.90.47.00.00.00.00.0.1.00.000.00.00.00 - Obrigações Tributárias e Contribuições	Não	Não	Não	1.200,00
29	20.608.0017	3.3.90.92.00.00.00.00.0.1.00.000.00.00.00 - Despesas de Exercícios Anteriores	Não	Sim	Não	1.000,00

Prefeitura Municipal de Uauá



Estado da Bahia

MUNICÍPIO DE UAUÁ

LEI ORÇAMENTÁRIA ANUAL 2021

QUADRO DE DETALHAMENTO DA DESPESA - QDD (Consolidado)

Página: 6/20

Despesa	Funcional	Dotação	Educação	Pessoal	Saúde	Valor
Órgão: 10.00 - SEC MUN AGRICULT, DESENV AGRÁRIO E REC HÍDRICOS						1.284.900,00
Unidade: 10.10 - SEC MUN AGRICULT, DESENV AGRÁRIO E REC HÍDRICOS						1.284.900,00
Proj./Ativ.: 2.051 - MANUTENÇÃO DA SEC MUN AGRICULT, DESENV AGRÁRIO E REC HÍDRICOS			Localizador: Uauá/BA			
29	20.608.0017	4.4.90.52.00.00.00.00.0.1.00.000.00.00.00 - Equipamentos e Material Perman	Não	Não	Não	5.000,00
Total:						881.200,00
Proj./Ativ.: 2.190 - APOIO À REALIZAÇÃO DE EXPOSIÇÕES E FEIRAS DE ANIMAIS			Localizador: Uauá/BA			
30	20.608.0017	3.3.90.36.00.00.00.00.0.1.00.000.00.00.00 - Outros Serviços de Terceiros - Pe	Não	Sim	Não	5.000,00
30	20.608.0017	3.3.90.39.00.00.00.00.0.1.00.000.00.00.00 - Outros Serviços de Terceiros - Pe	Não	Sim	Não	5.000,00
30	20.608.0017	3.3.90.47.00.00.00.00.0.1.00.000.00.00.00 - Obrigações Tributárias e Contribu	Não	Não	Não	1.000,00
Total:						11.000,00
Proj./Ativ.: 2.191 - MANUT. DOS CONSELHOS MUNIC. DE AGRICULT, DESENV AGRÁRIO E REC HÍD			Localizador: Uauá/BA			
31	20.122.0017	3.3.90.30.00.00.00.00.0.1.00.000.00.00.00 - Material de Consumo	Não	Não	Não	4.900,00
31	20.122.0017	3.3.90.33.00.00.00.00.0.1.00.000.00.00.00 - PASSAGENS E DESPESAS COM	Não	Não	Não	3.700,00
31	20.122.0017	3.3.90.39.00.00.00.00.0.1.00.000.00.00.00 - Outros Serviços de Terceiros - Pe	Não	Sim	Não	6.200,00
Total:						14.800,00
Proj./Ativ.: 2.192 - MANUTENÇÃO DO ESPAÇO P/ COMERCIAL. DOS PROD. DA AGRIC. FAMILIAR E			Localizador: Uauá/BA			
32	20.608.0017	3.3.90.30.00.00.00.00.0.1.00.000.00.00.00 - Material de Consumo	Não	Não	Não	7.300,00
32	20.608.0017	3.3.90.32.00.00.00.00.0.1.00.000.00.00.00 - MATERIAL BEM OU SERVIÇOS F	Não	Não	Não	6.800,00
32	20.608.0017	3.3.90.36.00.00.00.00.0.1.00.000.00.00.00 - Outros Serviços de Terceiros - Pe	Não	Sim	Não	6.500,00
32	20.608.0017	3.3.90.39.00.00.00.00.0.1.00.000.00.00.00 - Outros Serviços de Terceiros - Pe	Não	Sim	Não	6.300,00
32	20.608.0017	3.3.90.47.00.00.00.00.0.1.00.000.00.00.00 - Obrigações Tributárias e Contribu	Não	Não	Não	2.600,00
Total:						29.500,00
Proj./Ativ.: 2.195 - MANUTENÇÃO DO SELO DE INSPEÇÃO MUNICIPAL			Localizador: Uauá/BA			
33	20.606.0017	3.3.90.30.00.00.00.00.0.1.00.000.00.00.00 - Material de Consumo	Não	Não	Não	5.000,00
33	20.606.0017	3.3.90.36.00.00.00.00.0.1.00.000.00.00.00 - Outros Serviços de Terceiros - Pe	Não	Não	Não	5.000,00
33	20.606.0017	3.3.90.39.00.00.00.00.0.1.00.000.00.00.00 - Outros Serviços de Terceiros - Pe	Não	Não	Não	10.000,00
33	20.606.0017	3.3.90.47.00.00.00.00.0.1.00.000.00.00.00 - Obrigações Tributárias e Contribu	Não	Não	Não	100,00
33	20.606.0017	4.4.90.52.00.00.00.00.0.1.00.000.00.00.00 - Equipamentos e Material Perman	Não	Não	Não	2.600,00
Total:						22.700,00
Proj./Ativ.: 2.197 - MANUTENÇÃO DA APICULTURA			Localizador: Uauá/BA			
34	20.608.0017	3.3.90.30.00.00.00.00.0.1.00.000.00.00.00 - Material de Consumo	Não	Não	Não	4.000,00
34	20.608.0017	3.3.90.36.00.00.00.00.0.1.00.000.00.00.00 - Outros Serviços de Terceiros - Pe	Não	Não	Não	6.200,00
34	20.608.0017	3.3.90.39.00.00.00.00.0.1.00.000.00.00.00 - Outros Serviços de Terceiros - Pe	Não	Não	Não	7.200,00
34	20.608.0017	3.3.90.47.00.00.00.00.0.1.00.000.00.00.00 - Obrigações Tributárias e Contribu	Não	Não	Não	1.300,00
34	20.608.0017	4.4.90.52.00.00.00.00.0.1.00.000.00.00.00 - Equipamentos e Material Perman	Não	Não	Não	4.400,00
Total:						23.100,00
Proj./Ativ.: 2.198 - MANUTENÇÃO DO GARANTIA SAFRA			Localizador: Uauá/BA			
35	20.608.0017	3.3.30.41.00.00.00.00.0.1.00.000.00.00.00 - Contribuições Correntes a Estad	Não	Não	Não	137.700,00
35	20.608.0017	3.3.90.30.00.00.00.00.0.1.00.000.00.00.00 - Material de Consumo	Não	Não	Não	6.200,00
35	20.608.0017	3.3.90.36.00.00.00.00.0.1.00.000.00.00.00 - Outros Serviços de Terceiros - Pe	Não	Não	Não	4.900,00
35	20.608.0017	3.3.90.39.00.00.00.00.0.1.00.000.00.00.00 - Outros Serviços de Terceiros - Pe	Não	Não	Não	6.400,00
35	20.608.0017	3.3.90.47.00.00.00.00.0.1.00.000.00.00.00 - Obrigações Tributárias e Contribu	Não	Não	Não	1.100,00
Total:						156.300,00
Proj./Ativ.: 2.993 - APOIO AO DESENVOLVIMENTO DA CAPRINOVINOCULTURA			Localizador: Uauá/BA			
36	20.608.0017	3.3.90.30.00.00.00.00.0.1.00.000.00.00.00 - Material de Consumo	Não	Não	Não	5.000,00
36	20.608.0017	3.3.90.32.00.00.00.00.0.1.00.000.00.00.00 - MATERIAL BEM OU SERVIÇOS F	Não	Não	Não	5.000,00
36	20.608.0017	3.3.90.36.00.00.00.00.0.1.00.000.00.00.00 - Outros Serviços de Terceiros - Pe	Não	Sim	Não	5.000,00
36	20.608.0017	3.3.90.39.00.00.00.00.0.1.00.000.00.00.00 - Outros Serviços de Terceiros - Pe	Não	Sim	Não	5.000,00
36	20.608.0017	3.3.90.47.00.00.00.00.0.1.00.000.00.00.00 - Obrigações Tributárias e Contribu	Não	Não	Não	1.000,00
Total:						21.000,00

Prefeitura Municipal de Uauá



Estado da Bahia

MUNICÍPIO DE UAUÁ

LEI ORÇAMENTÁRIA ANUAL 2021

QUADRO DE DETALHAMENTO DA DESPESA - QDD (Consolidado)

Página: 7/20

Despesa	Funcional	Dotação	Educação	Pessoal	Saúde	Valor
Órgão: 11.00 - SEC MUN DE EDUCACAO, ESPORTE, LAZER E JUVENTUDE						28.105.300,00
Unidade: 11.11 - SEC MUN DE EDUCACAO, ESPORTE, LAZER E JUVENTUDE						374.800,00
Proj./Ativ.: 1.038 - RECUPERAÇÃO DO ESTÁDIO FRANCISCÃO			Localizador: Uauá/BA			
37	27.812.0021	4.4.90.51.00.00.00.00.0.1.00.000.00.00.00 - Obras e Instalações	Não	Não	Não	5.000,00
37	27.812.0021	4.4.90.52.00.00.00.00.0.1.00.000.00.00.00 - Equipamentos e Material Perman	Não	Não	Não	5.000,00
Total:						10.000,00
Proj./Ativ.: 1.130 - CONSTRUÇÃO E REVITALIZAÇÃO DE QUADRAS POLIESPORTIVAS			Localizador: Uauá/BA			
38	27.812.0021	4.4.90.51.00.00.00.00.0.1.00.000.00.00.00 - Obras e Instalações	Não	Não	Não	5.000,00
38	27.812.0021	4.4.90.51.00.00.00.00.9.2.24.244.04.03.00 - Obras e Instalações	Não	Não	Não	240.000,00
Total:						245.000,00
Proj./Ativ.: 2.070 - MANUTENÇÃO DA COORDENAÇÃO DO ESPORTE, LAZER E JUVENTUDE			Localizador: Uauá/BA			
39	04.122.0021	3.1.90.04.00.00.00.00.0.1.00.000.00.00.00 - Contratação p/ Tempo determinac	Não	Sim	Não	21.100,00
39	04.122.0021	3.1.90.11.00.00.00.00.0.1.00.000.00.00.00 - Vencimentos e Vantagens Fixas F	Não	Sim	Não	5.000,00
39	04.122.0021	3.1.90.13.00.00.00.00.0.1.00.000.00.00.00 - OBRIGAÇÕES PATRONAIS	Não	Sim	Não	5.700,00
39	04.122.0021	3.1.90.92.00.00.00.00.0.1.00.000.00.00.00 - Desp. Exercícios Anteriores (pess	Não	Sim	Não	1.000,00
39	04.122.0021	3.3.90.14.00.00.00.00.0.1.00.000.00.00.00 - DIÁRIAS - CIVIL	Não	Não	Não	2.300,00
39	04.122.0021	3.3.90.30.00.00.00.00.0.1.00.000.00.00.00 - Material de Consumo	Não	Não	Não	5.000,00
39	04.122.0021	3.3.90.36.00.00.00.00.0.1.00.000.00.00.00 - Outros Serviços de Terceiros - Pe	Não	Não	Não	11.800,00
39	04.122.0021	3.3.90.39.00.00.00.00.0.1.00.000.00.00.00 - Outros Serviços de Terceiros - Pe	Não	Não	Não	3.900,00
39	04.122.0021	3.3.90.47.00.00.00.00.0.1.00.000.00.00.00 - Obrigações Tributárias e Contribu	Não	Não	Não	1.100,00
39	04.122.0021	3.3.90.92.00.00.00.00.0.1.00.000.00.00.00 - Despesas de Exercícios Anteriores	Não	Não	Não	1.000,00
39	04.122.0021	4.4.90.52.00.00.00.00.0.1.00.000.00.00.00 - Equipamentos e Material Perman	Não	Não	Não	2.700,00
Total:						60.600,00
Proj./Ativ.: 2.101 - PROMOÇÃO DE AÇÕES DE INCENTIVO AO ESPORTE			Localizador: Uauá/BA			
40	27.812.0021	3.3.90.30.00.00.00.00.0.1.00.000.00.00.00 - Material de Consumo	Não	Não	Não	28.700,00
40	27.812.0021	3.3.90.31.00.00.00.00.0.1.00.000.00.00.00 - PREMIAÇÕES CULTURAIS ART.	Não	Não	Não	3.000,00
40	27.812.0021	3.3.90.36.00.00.00.00.0.1.00.000.00.00.00 - Outros Serviços de Terceiros - Pe	Não	Não	Não	5.000,00
40	27.812.0021	3.3.90.39.00.00.00.00.0.1.00.000.00.00.00 - Outros Serviços de Terceiros - Pe	Não	Não	Não	5.000,00
40	27.812.0021	3.3.90.47.00.00.00.00.0.1.00.000.00.00.00 - Obrigações Tributárias e Contribu	Não	Não	Não	1.000,00
40	27.812.0021	4.4.90.52.00.00.00.00.0.1.00.000.00.00.00 - Equipamentos e Material Perman	Não	Não	Não	5.000,00
Total:						47.700,00
Proj./Ativ.: 2.179 - MANUTENÇÃO DAS POLITICAS VOLTADAS A JUVENTUDE			Localizador: Uauá/BA			
41	27.812.0021	3.3.90.30.00.00.00.00.0.1.00.000.00.00.00 - Material de Consumo	Não	Não	Não	4.200,00
41	27.812.0021	3.3.90.36.00.00.00.00.0.1.00.000.00.00.00 - Outros Serviços de Terceiros - Pe	Não	Não	Não	3.400,00
41	27.812.0021	3.3.90.39.00.00.00.00.0.1.00.000.00.00.00 - Outros Serviços de Terceiros - Pe	Não	Não	Não	2.300,00
41	27.812.0021	4.4.90.52.00.00.00.00.0.1.00.000.00.00.00 - Equipamentos e Material Perman	Não	Não	Não	1.600,00
Total:						11.500,00
Unidade: 11.15 - FUNDO MUNICIPAL DE EDUCAÇÃO						27.730.500,00
Proj./Ativ.: 1.004 - CONSTRUÇÃO E AMPLIAÇÃO DE UNIDADES ESCOLARES			Localizador: Uauá/BA			
85	12.368.0020	4.4.90.51.00.00.00.00.9.2.15.178.01.03.00 - Obras e Instalações	Sim	Não	Não	1.600.000,00
85	12.368.0020	4.4.90.51.00.00.00.00.9.2.19.019.01.02.00 - Obras e Instalações	Sim	Não	Não	5.000,00
85	12.368.0020	4.4.90.51.00.00.00.00.7.1.01.025.01.00.00 - Obras e Instalações	Sim	Não	Não	5.000,00
85	12.368.0020	4.4.90.52.00.00.00.00.9.2.19.019.01.02.00 - Equipamentos e Material Perman	Sim	Não	Não	5.000,00
Total:						1.615.000,00
Proj./Ativ.: 1.005 - CONSTRUÇÃO E AMPLIAÇÃO DE CRECHES			Localizador: Uauá/BA			
86	12.365.0020	4.4.90.51.00.00.00.00.7.1.01.025.01.00.00 - Obras e Instalações	Sim	Não	Não	10.000,00
Total:						10.000,00
Proj./Ativ.: 1.006 - CONSTRUÇÃO E AMPLIAÇÃO DE QUADRAS ESCOLARES			Localizador: Uauá/BA			
87	12.368.0020	4.4.90.51.00.00.00.00.9.2.15.176.01.03.00 - Obras e Instalações	Sim	Não	Não	310.000,00
87	12.368.0020	4.4.90.51.00.00.00.00.7.1.01.025.01.00.00 - Obras e Instalações	Sim	Não	Não	5.000,00
Total:						315.000,00
Proj./Ativ.: 2.022 - MANUTENÇÃO DOS SERVIÇOS DO FUNDO MUNICIPAL DE EDUCAÇÃO			Localizador: Uauá/BA			
88	04.122.0020	3.1.90.04.00.00.00.00.7.1.01.025.01.00.00 - Contratação p/ Tempo determinac	Sim	Sim	Não	850.000,00

Praça Praça Belarmino José Rodrigues | S/N | Centro | Uauá-Ba

www.pmuaua.ba.ipmbrasil.org.br

Este documento foi assinado digitalmente por SERASA Experian
C5C8281A15E170B4F1C106B335C01CBD

Prefeitura Municipal de Uauá

**Estado da Bahia****MUNICÍPIO DE UAUÁ****LEI ORÇAMENTÁRIA ANUAL 2021****QUADRO DE DETALHAMENTO DA DESPESA - QDD (Consolidado)**

Página: 8/20

Despesa	Funcional	Dotação	Educação	Pessoal	Saúde	Valor
Órgão: 11.00 - SEC MUN DE EDUCACAO, ESPORTE, LAZER E JUVENTUDE						28.105.300,00
Unidade: 11.15 - FUNDO MUNICIPAL DE EDUCAÇÃO						27.730.500,00
Proj./Ativ.: 2.022 - MANUTENÇÃO DOS SERVIÇOS DO FUNDO MUNICIPAL DE EDUCAÇÃO			Localizador: Uauá/BA			
88	04.122.0020	3.1.90.11.00.00.00.00.7.1.01.025.01.00.00 - Vencimentos e Vantagens Fixas F	Sim	Sim	Não	473.300,00
88	04.122.0020	3.1.90.13.00.00.00.00.7.1.01.025.01.00.00 - OBRIGAÇÕES PATRONAIS	Sim	Sim	Não	291.100,00
88	04.122.0020	3.1.90.92.00.00.00.00.7.1.01.025.01.00.00 - Desp. Exercícios Anteriores (pess	Sim	Sim	Não	1.000,00
88	04.122.0020	3.3.90.14.00.00.00.00.7.1.01.025.01.00.00 - DIÁRIAS - CIVIL	Sim	Não	Não	2.200,00
88	04.122.0020	3.3.90.30.00.00.00.00.7.1.01.025.01.00.00 - Material de Consumo	Sim	Não	Não	160.000,00
88	04.122.0020	3.3.90.35.00.00.00.00.7.1.01.025.01.00.00 - Serviços de Consultoria	Sim	Não	Não	43.100,00
88	04.122.0020	3.3.90.36.00.00.00.00.7.1.01.025.01.00.00 - Outros Serviços de Terceiros - Pe	Sim	Não	Não	1.300,00
88	04.122.0020	3.3.90.39.00.00.00.00.7.1.01.025.01.00.00 - Outros Serviços de Terceiros - Pe	Sim	Não	Não	4.200,00
88	04.122.0020	3.3.90.40.00.00.00.00.7.1.01.025.01.00.00 - Serviços de Tec. da Informação e	Sim	Não	Não	88.700,00
88	04.122.0020	3.3.90.92.00.00.00.00.7.1.01.025.01.00.00 - Despesas de Exercícios Anteriores	Sim	Não	Não	1.000,00
88	04.122.0020	3.3.90.92.00.00.00.00.0.1.00.000.00.00.00 - Despesas de Exercícios Anteriores	Não	Não	Não	1.000,00
88	04.122.0020	3.3.90.93.00.00.00.00.7.1.01.025.01.00.00 - Indenizações e Restituições	Sim	Não	Não	1.600,00
88	04.122.0020	4.4.90.52.00.00.00.00.7.1.01.025.01.00.00 - Equipamentos e Material Perman	Sim	Não	Não	2.200,00
88	04.122.0020	4.4.90.61.00.00.00.00.7.1.01.025.01.00.00 - Aquisição de Imóveis	Sim	Não	Não	2.200,00
Total:						1.922.900,00
Proj./Ativ.: 2.024 - MANUTENÇÃO DA ALIMENTAÇÃO ESCOLAR			Localizador: Uauá/BA			
89	12.368.0020	3.3.50.43.00.00.00.00.0.1.00.000.00.00.00 - Subvenções Sociais	Não	Não	Não	5.000,00
89	12.368.0020	3.3.90.30.00.00.00.00.0.1.00.000.00.00.00 - Material de Consumo	Não	Não	Não	5.000,00
89	12.368.0020	3.3.90.30.00.00.00.00.9.2.15.152.01.03.00 - Material de Consumo	Sim	Não	Não	78.700,00
89	12.368.0020	3.3.90.30.00.00.00.00.9.2.15.155.01.03.00 - Material de Consumo	Sim	Não	Não	413.300,00
89	12.368.0020	3.3.90.30.00.00.00.00.9.2.15.156.01.03.00 - Material de Consumo	Sim	Não	Não	17.800,00
89	12.368.0020	3.3.90.30.00.00.00.00.9.2.15.159.01.03.00 - Material de Consumo	Sim	Não	Não	53.600,00
89	12.368.0020	3.3.90.30.00.00.00.00.9.2.15.160.01.03.00 - Material de Consumo	Sim	Não	Não	4.700,00
89	12.368.0020	3.3.90.30.00.00.00.00.9.2.15.153.01.03.00 - Material de Consumo	Sim	Não	Não	84.800,00
Total:						662.900,00
Proj./Ativ.: 2.026 - MANUTENÇÃO DO TRANSPORTE ESCOLAR			Localizador: Uauá/BA			
90	12.368.0020	3.3.90.30.00.00.00.00.9.2.19.019.01.02.00 - Material de Consumo	Sim	Sim	Não	26.900,00
90	12.368.0020	3.3.90.30.00.00.00.00.9.2.04.004.01.03.01 - Material de Consumo	Sim	Sim	Não	135.000,00
90	12.368.0020	3.3.90.30.00.00.00.00.7.1.01.025.01.00.00 - Material de Consumo	Sim	Sim	Não	9.300,00
90	12.368.0020	3.3.90.30.00.00.00.00.9.2.15.163.01.03.00 - Material de Consumo	Sim	Não	Não	1.100,00
90	12.368.0020	3.3.90.30.00.00.00.00.9.2.15.164.01.03.00 - Material de Consumo	Sim	Não	Não	1.200,00
90	12.368.0020	3.3.90.30.00.00.00.00.9.2.15.162.01.03.00 - Material de Consumo	Sim	Não	Não	1.500,00
90	12.368.0020	3.3.90.36.00.00.00.00.9.2.15.162.01.03.00 - Outros Serviços de Terceiros - Pe	Sim	Não	Não	1.200,00
90	12.368.0020	3.3.90.36.00.00.00.00.9.2.15.163.01.03.00 - Outros Serviços de Terceiros - Pe	Sim	Não	Não	1.600,00
90	12.368.0020	3.3.90.36.00.00.00.00.9.2.15.164.01.03.00 - Outros Serviços de Terceiros - Pe	Sim	Não	Não	1.300,00
90	12.368.0020	3.3.90.39.00.00.00.00.9.2.19.019.01.02.00 - Outros Serviços de Terceiros - Pe	Sim	Sim	Não	745.600,00
90	12.368.0020	3.3.90.39.00.00.00.00.9.2.04.004.01.03.01 - Outros Serviços de Terceiros - Pe	Sim	Sim	Não	478.500,00
90	12.368.0020	3.3.90.39.00.00.00.00.9.2.15.162.01.03.00 - Outros Serviços de Terceiros - Pe	Sim	Sim	Não	16.500,00
90	12.368.0020	3.3.90.39.00.00.00.00.9.2.15.163.01.03.00 - Outros Serviços de Terceiros - Pe	Sim	Não	Não	262.700,00
90	12.368.0020	3.3.90.39.00.00.00.00.9.2.15.164.01.03.00 - Outros Serviços de Terceiros - Pe	Sim	Não	Não	61.300,00
90	12.368.0020	3.3.90.39.00.00.00.00.9.2.15.165.01.03.00 - Outros Serviços de Terceiros - Pe	Sim	Não	Não	232.200,00
90	12.368.0020	3.3.90.39.00.00.00.00.7.1.01.025.01.00.00 - Outros Serviços de Terceiros - Pe	Sim	Sim	Não	1.000,00
90	12.368.0020	3.3.90.47.00.00.00.00.9.2.15.164.01.03.00 - Obrigações Tributárias e Contribu	Sim	Não	Não	1.000,00
90	12.368.0020	3.3.90.47.00.00.00.00.9.2.15.162.01.03.00 - Obrigações Tributárias e Contribu	Sim	Não	Não	1.300,00
90	12.368.0020	3.3.90.47.00.00.00.00.9.2.15.163.01.03.00 - Obrigações Tributárias e Contribu	Sim	Não	Não	1.000,00
90	12.368.0020	3.3.90.92.00.00.00.00.7.1.01.025.01.00.00 - Despesas de Exercícios Anteriores	Sim	Sim	Não	1.100,00
90	12.368.0020	4.4.90.52.00.00.00.00.7.1.01.025.01.00.00 - Equipamentos e Material Perman	Sim	Não	Não	5.000,00
90	12.368.0020	4.4.90.52.00.00.00.00.9.2.15.162.01.03.00 - Equipamentos e Material Perman	Sim	Não	Não	1.500,00
90	12.368.0020	4.4.90.52.00.00.00.00.9.2.15.163.01.03.00 - Equipamentos e Material Perman	Sim	Não	Não	1.500,00
90	12.368.0020	4.4.90.52.00.00.00.00.9.2.15.164.01.03.00 - Equipamentos e Material Perman	Sim	Não	Não	1.300,00

Prefeitura Municipal de Uauá



Estado da Bahia

MUNICÍPIO DE UAUÁ

LEI ORÇAMENTÁRIA ANUAL 2021

QUADRO DE DETALHAMENTO DA DESPESA - QDD (Consolidado)

Página: 9/20

Despesa	Funcional	Dotação	Educação	Pessoal	Saúde	Valor
Órgão: 11.00 - SEC MUN DE EDUCACAO, ESPORTE, LAZER E JUVENTUDE						28.105.300,00
Unidade: 11.15 - FUNDO MUNICIPAL DE EDUCAÇÃO						27.730.500,00
Proj./Ativ.: 2.026 - MANUTENÇÃO DO TRANSPORTE ESCOLAR			Localizador: Uauá/BA			
90	12.368.0020	4.4.90.52.00.00.00.00.9.2.15.180.01.03.00 - Equipamentos e Material Perman	Sim	Não	Não	500.000,00
Total:						2.490.600,00
Proj./Ativ.: 2.027 - MANUTENÇÃO DOS CONSELHOS MUNICIPAIS DE EDUCAÇÃO			Localizador: Uauá/BA			
91	12.122.0020	3.3.90.30.00.00.00.00.7.1.01.025.01.00.00 - Material de Consumo	Sim	Não	Não	3.400,00
91	12.122.0020	3.3.90.36.00.00.00.00.7.1.01.025.01.00.00 - Outros Serviços de Terceiros - Pe	Sim	Sim	Não	6.200,00
91	12.122.0020	3.3.90.39.00.00.00.00.7.1.01.025.01.00.00 - Outros Serviços de Terceiros - Pe	Sim	Sim	Não	8.700,00
91	12.122.0020	3.3.90.47.00.00.00.00.7.1.01.025.01.00.00 - Obrigações Tributárias e Contribu	Sim	Não	Não	1.300,00
Total:						19.600,00
Proj./Ativ.: 2.028 - MANUTENÇÃO DO DESENVOLVIMENTO DO ENSINO FUNDAMENTAL			Localizador: Uauá/BA			
92	12.361.0020	3.1.90.04.00.00.00.00.9.2.19.019.01.02.00 - Contratação p/ Tempo determinac	Sim	Sim	Não	152.900,00
92	12.361.0020	3.1.90.04.00.00.00.00.7.1.01.025.01.00.00 - Contratação p/ Tempo determinac	Sim	Sim	Não	115.000,00
92	12.361.0020	3.1.90.11.00.00.00.00.9.2.18.018.01.02.00 - Vencimentos e Vantagens Fixas F	Sim	Sim	Não	12.040.300,00
92	12.361.0020	3.1.90.11.00.00.00.00.9.2.19.019.01.02.00 - Vencimentos e Vantagens Fixas F	Sim	Sim	Não	740.900,00
92	12.361.0020	3.1.90.11.00.00.00.00.7.1.01.025.01.00.00 - Vencimentos e Vantagens Fixas F	Sim	Sim	Não	542.300,00
92	12.361.0020	3.1.90.13.00.00.00.00.7.1.01.025.01.00.00 - OBRIGAÇÕES PATRONAIS	Sim	Sim	Não	144.600,00
92	12.361.0020	3.1.90.13.00.00.00.00.9.2.18.018.01.02.00 - OBRIGAÇÕES PATRONAIS	Sim	Sim	Não	2.648.900,00
92	12.361.0020	3.1.90.13.00.00.00.00.9.2.19.019.01.02.00 - OBRIGAÇÕES PATRONAIS	Sim	Sim	Não	196.600,00
92	12.361.0020	3.1.90.92.00.00.00.00.0.1.00.000.00.00.00 - Desp. Exercícios Anteriores (pess	Não	Sim	Não	1.000,00
92	12.361.0020	3.1.90.92.00.00.00.00.7.1.01.025.01.00.00 - Desp. Exercícios Anteriores (pess	Sim	Sim	Não	1.000,00
92	12.361.0020	3.1.90.94.00.00.00.00.0.1.00.000.00.00.00 - Indenizações e Restituições Trab	Não	Sim	Não	15.500,00
92	12.361.0020	3.1.90.94.00.00.00.00.9.2.19.019.01.02.00 - Indenizações e Restituições Trab	Sim	Sim	Não	1.400,00
92	12.361.0020	3.3.50.43.00.00.00.00.0.1.00.000.00.00.00 - Subvenções Sociais	Não	Não	Não	5.400,00
92	12.361.0020	3.3.90.14.00.00.00.00.9.2.19.019.01.02.00 - DIÁRIAS - CIVIL	Sim	Não	Não	2.400,00
92	12.361.0020	3.3.90.14.00.00.00.00.7.1.01.025.01.00.00 - DIÁRIAS - CIVIL	Sim	Não	Não	1.500,00
92	12.361.0020	3.3.90.18.00.00.00.00.9.2.19.019.01.02.00 - Auxílio Financeiro a Estudantes	Sim	Não	Não	3.700,00
92	12.361.0020	3.3.90.30.00.00.00.00.7.1.01.025.01.00.00 - Material de Consumo	Sim	Não	Não	13.600,00
92	12.361.0020	3.3.90.30.00.00.00.00.9.2.19.019.01.02.00 - Material de Consumo	Sim	Não	Não	66.500,00
92	12.361.0020	3.3.90.30.00.00.00.00.9.2.04.004.01.03.01 - Material de Consumo	Sim	Não	Não	60.000,00
92	12.361.0020	3.3.90.30.00.00.00.00.9.2.15.150.01.03.00 - Material de Consumo	Sim	Não	Não	5.000,00
92	12.361.0020	3.3.90.32.00.00.00.00.9.2.19.019.01.02.00 - MATERIAL BEM OU SERVIÇOS F	Sim	Não	Não	2.000,00
92	12.361.0020	3.3.90.34.00.00.00.00.9.2.19.019.01.02.00 - OUTRAS DESP. DE PESS. DEC	Sim	Não	Não	5.000,00
92	12.361.0020	3.3.90.35.00.00.00.00.7.1.01.025.01.00.00 - Serviços de Consultoria	Sim	Não	Não	1.100,00
92	12.361.0020	3.3.90.35.00.00.00.00.9.2.19.019.01.02.00 - Serviços de Consultoria	Sim	Sim	Não	15.100,00
92	12.361.0020	3.3.90.36.00.00.00.00.7.1.01.025.01.00.00 - Outros Serviços de Terceiros - Pe	Sim	Não	Não	6.300,00
92	12.361.0020	3.3.90.36.00.00.00.00.9.2.19.019.01.02.00 - Outros Serviços de Terceiros - Pe	Sim	Sim	Não	30.500,00
92	12.361.0020	3.3.90.36.00.00.00.00.9.2.15.150.01.03.00 - Outros Serviços de Terceiros - Pe	Sim	Não	Não	5.000,00
92	12.361.0020	3.3.90.39.00.00.00.00.7.1.01.025.01.00.00 - Outros Serviços de Terceiros - Pe	Sim	Não	Não	109.700,00
92	12.361.0020	3.3.90.39.00.00.00.00.9.2.04.004.01.03.01 - Outros Serviços de Terceiros - Pe	Sim	Não	Não	90.800,00
92	12.361.0020	3.3.90.39.00.00.00.00.9.2.15.150.01.03.00 - Outros Serviços de Terceiros - Pe	Sim	Não	Não	8.400,00
92	12.361.0020	3.3.90.39.00.00.00.00.9.2.19.019.01.02.00 - Outros Serviços de Terceiros - Pe	Sim	Sim	Não	91.100,00
92	12.361.0020	3.3.90.40.00.00.00.00.7.1.01.025.01.00.00 - Serviços de Tec. da Informação e	Sim	Não	Não	8.100,00
92	12.361.0020	3.3.90.47.00.00.00.00.7.1.01.025.01.00.00 - Obrigações Tributárias e Contribu	Sim	Não	Não	1.000,00
92	12.361.0020	3.3.90.47.00.00.00.00.9.2.19.019.01.02.00 - Obrigações Tributárias e Contribu	Sim	Não	Não	1.000,00
92	12.361.0020	3.3.90.92.00.00.00.00.0.1.00.000.00.00.00 - Despesas de Exercícios Anteriores	Não	Não	Não	1.000,00
92	12.361.0020	3.3.90.92.00.00.00.00.7.1.01.025.01.00.00 - Despesas de Exercícios Anteriores	Sim	Não	Não	1.000,00
92	12.361.0020	3.3.90.92.00.00.00.00.9.2.04.004.01.03.01 - Despesas de Exercícios Anteriores	Sim	Não	Não	1.000,00
92	12.361.0020	3.3.90.93.00.00.00.00.7.1.01.025.01.00.00 - Indenizações e Restituições	Sim	Não	Não	1.400,00
92	12.361.0020	3.3.90.93.00.00.00.00.9.2.19.019.01.02.00 - Indenizações e Restituições	Sim	Não	Não	1.400,00
92	12.361.0020	3.3.90.93.00.00.00.00.9.2.15.180.01.03.00 - Indenizações e Restituições	Sim	Não	Não	3.000,00
92	12.361.0020	3.3.90.93.00.00.00.00.8.2.22.122.01.06.00 - Indenizações e Restituições	Sim	Não	Não	1.000,00
92	12.361.0020	4.4.90.52.00.00.00.00.9.2.15.186.01.03.00 - Equipamentos e Material Perman	Sim	Não	Não	50.200,00

Praça Praça Belarmino José Rodrigues | S/N | Centro | Uauá-Ba

www.pmuaua.ba.ipmbrasil.org.br

Este documento foi assinado digitalmente por SERASA Experian
C5C8281A15E170B4F1C106B335C01CBD

Prefeitura Municipal de Uauá

**Estado da Bahia****MUNICÍPIO DE UAUÁ****LEI ORÇAMENTÁRIA ANUAL 2021****QUADRO DE DETALHAMENTO DA DESPESA - QDD (Consolidado)**

Página: 10/20

Despesa	Funcional	Dotação	Educação	Pessoal	Saúde	Valor
Órgão: 11.00 - SEC MUN DE EDUCACAO, ESPORTE, LAZER E JUVENTUDE						28.105.300,00
Unidade: 11.15 - FUNDO MUNICIPAL DE EDUCAÇÃO						27.730.500,00
Proj./Ativ.: 2.028 - MANUTENÇÃO DO DESENVOLVIMENTO DO ENSINO FUNDAMENTAL			Localizador: Uauá/BA			
92	12.361.0020	4.4.90.52.00.00.00.00.9.2.19.019.01.02.00 - Equipamentos e Material Perman	Sim	Não	Não	5.000,00
92	12.361.0020	4.4.90.52.00.00.00.00.7.1.01.025.01.00.00 - Equipamentos e Material Perman	Sim	Não	Não	1.900,00
92	12.361.0020	4.4.90.61.00.00.00.00.9.2.19.019.01.02.00 - Aquisição de Imóveis	Sim	Não	Não	5.000,00
Total:						17.205.500,00
Proj./Ativ.: 2.029 - MANUTENÇÃO DO DESENVOLVIMENTO DA EDUCAÇÃO INFANTIL - CRECHE			Localizador: Uauá/BA			
93	12.365.0020	3.1.90.04.00.00.00.00.7.1.01.025.01.00.00 - Contratação p/ Tempo determinac	Sim	Sim	Não	11.900,00
93	12.365.0020	3.1.90.04.00.00.00.00.9.2.19.019.01.02.00 - Contratação p/ Tempo determinac	Sim	Sim	Não	30.800,00
93	12.365.0020	3.1.90.11.00.00.00.00.9.2.18.018.01.02.00 - Vencimentos e Vantagens Fixas F	Sim	Sim	Não	682.500,00
93	12.365.0020	3.1.90.11.00.00.00.00.7.1.01.025.01.00.00 - Vencimentos e Vantagens Fixas F	Sim	Sim	Não	11.900,00
93	12.365.0020	3.1.90.11.00.00.00.00.9.2.19.019.01.02.00 - Vencimentos e Vantagens Fixas F	Sim	Sim	Não	183.900,00
93	12.365.0020	3.1.90.13.00.00.00.00.9.2.19.019.01.02.00 - OBRIGAÇÕES PATRONAIS	Sim	Sim	Não	47.200,00
93	12.365.0020	3.1.90.13.00.00.00.00.9.2.18.018.01.02.00 - OBRIGAÇÕES PATRONAIS	Sim	Sim	Não	150.200,00
93	12.365.0020	3.1.90.13.00.00.00.00.7.1.01.025.01.00.00 - OBRIGAÇÕES PATRONAIS	Sim	Sim	Não	5.200,00
93	12.365.0020	3.3.90.30.00.00.00.00.9.2.19.019.01.02.00 - Material de Consumo	Sim	Não	Não	12.200,00
93	12.365.0020	3.3.90.30.00.00.00.00.7.1.01.025.01.00.00 - Material de Consumo	Sim	Não	Não	34.100,00
93	12.365.0020	3.3.90.36.00.00.00.00.9.2.19.019.01.02.00 - Outros Serviços de Terceiros - Pe	Sim	Não	Não	7.000,00
93	12.365.0020	3.3.90.36.00.00.00.00.7.1.01.025.01.00.00 - Outros Serviços de Terceiros - Pe	Sim	Não	Não	1.400,00
93	12.365.0020	3.3.90.39.00.00.00.00.7.1.01.025.01.00.00 - Outros Serviços de Terceiros - Pe	Sim	Não	Não	700,00
93	12.365.0020	4.4.90.52.00.00.00.00.7.1.01.025.01.00.00 - Equipamentos e Material Perman	Sim	Não	Não	2.700,00
Total:						1.181.700,00
Proj./Ativ.: 2.030 - MANUTENÇÃO DO DESENVOLVIMENTO DA EDUCAÇÃO INFANTIL - PRÉ-ESCOLA			Localizador: Uauá/BA			
94	12.365.0020	3.1.90.04.00.00.00.00.9.2.19.019.01.02.00 - Contratação p/ Tempo determinac	Sim	Sim	Não	18.300,00
94	12.365.0020	3.1.90.11.00.00.00.00.9.2.19.019.01.02.00 - Vencimentos e Vantagens Fixas F	Sim	Sim	Não	177.500,00
94	12.365.0020	3.1.90.11.00.00.00.00.9.2.18.018.01.02.00 - Vencimentos e Vantagens Fixas F	Sim	Sim	Não	1.274.500,00
94	12.365.0020	3.1.90.13.00.00.00.00.9.2.18.018.01.02.00 - OBRIGAÇÕES PATRONAIS	Sim	Sim	Não	280.400,00
94	12.365.0020	3.1.90.13.00.00.00.00.9.2.19.019.01.02.00 - OBRIGAÇÕES PATRONAIS	Sim	Sim	Não	43.100,00
94	12.365.0020	3.3.90.14.00.00.00.00.9.2.19.019.01.02.00 - DIÁRIAS - CIVIL	Sim	Não	Não	2.400,00
94	12.365.0020	3.3.90.30.00.00.00.00.7.1.01.025.01.00.00 - Material de Consumo	Sim	Não	Não	77.800,00
94	12.365.0020	3.3.90.30.00.00.00.00.9.2.19.019.01.02.00 - Material de Consumo	Sim	Não	Não	7.000,00
94	12.365.0020	3.3.90.36.00.00.00.00.7.1.01.025.01.00.00 - Outros Serviços de Terceiros - Pe	Sim	Sim	Não	5.100,00
94	12.365.0020	3.3.90.36.00.00.00.00.9.2.19.019.01.02.00 - Outros Serviços de Terceiros - Pe	Sim	Não	Não	4.000,00
94	12.365.0020	3.3.90.39.00.00.00.00.7.1.01.025.01.00.00 - Outros Serviços de Terceiros - Pe	Sim	Sim	Não	6.400,00
94	12.365.0020	3.3.90.39.00.00.00.00.9.2.19.019.01.02.00 - Outros Serviços de Terceiros - Pe	Sim	Não	Não	5.800,00
94	12.365.0020	3.3.90.47.00.00.00.00.7.1.01.025.01.00.00 - Obrigações Tributárias e Contribu	Sim	Não	Não	2.400,00
94	12.365.0020	3.3.90.47.00.00.00.00.9.2.19.019.01.02.00 - Obrigações Tributárias e Contribu	Sim	Não	Não	2.400,00
94	12.365.0020	4.4.90.52.00.00.00.00.7.1.01.025.01.00.00 - Equipamentos e Material Perman	Sim	Não	Não	5.400,00
94	12.365.0020	4.4.90.52.00.00.00.00.9.2.15.190.01.03.00 - Equipamentos e Material Perman	Sim	Não	Não	135.000,00
Total:						2.047.500,00
Proj./Ativ.: 2.031 - MANUT. DO DESENVOLVIMENTO DO ENSINO EDUCACIONAL ESPECIALIZADO ()			Localizador: Uauá/BA			
95	12.367.0020	3.1.90.04.00.00.00.00.9.2.18.018.01.02.00 - Contratação p/ Tempo determinac	Sim	Sim	Não	11.900,00
95	12.367.0020	3.1.90.04.00.00.00.00.9.2.19.019.01.02.00 - Contratação p/ Tempo determinac	Sim	Sim	Não	11.900,00
95	12.367.0020	3.1.90.11.00.00.00.00.9.2.19.019.01.02.00 - Vencimentos e Vantagens Fixas F	Sim	Sim	Não	35.500,00
95	12.367.0020	3.1.90.11.00.00.00.00.9.2.18.018.01.02.00 - Vencimentos e Vantagens Fixas F	Sim	Sim	Não	35.500,00
95	12.367.0020	3.1.90.13.00.00.00.00.9.2.19.019.01.02.00 - OBRIGAÇÕES PATRONAIS	Sim	Sim	Não	10.400,00
95	12.367.0020	3.1.90.13.00.00.00.00.9.2.18.018.01.02.00 - OBRIGAÇÕES PATRONAIS	Sim	Sim	Não	10.400,00
95	12.367.0020	3.3.90.30.00.00.00.00.7.1.01.025.01.00.00 - Material de Consumo	Sim	Não	Não	10.700,00
95	12.367.0020	3.3.90.30.00.00.00.00.9.2.19.019.01.02.00 - Material de Consumo	Sim	Não	Não	5.400,00
95	12.367.0020	3.3.90.36.00.00.00.00.7.1.01.025.01.00.00 - Outros Serviços de Terceiros - Pe	Sim	Não	Não	4.300,00
95	12.367.0020	3.3.90.36.00.00.00.00.9.2.19.019.01.02.00 - Outros Serviços de Terceiros - Pe	Sim	Não	Não	1.100,00
95	12.367.0020	3.3.90.39.00.00.00.00.9.2.19.019.01.02.00 - Outros Serviços de Terceiros - Pe	Sim	Não	Não	6.400,00

Prefeitura Municipal de Uauá



Estado da Bahia

MUNICÍPIO DE UAUÁ

LEI ORÇAMENTÁRIA ANUAL 2021

QUADRO DE DETALHAMENTO DA DESPESA - QDD (Consolidado)

Página: 11/20

Despesa	Funcional	Dotação	Educação	Pessoal	Saúde	Valor
Órgão: 11.00 - SEC MUN DE EDUCACAO, ESPORTE, LAZER E JUVENTUDE						28.105.300,00
Unidade: 11.15 - FUNDO MUNICIPAL DE EDUCAÇÃO						27.730.500,00
Proj./Ativ.: 2.031 - MANUT. DO DESENVOLVIMENTO DO ENSINO EDUCACIONAL ESPECIALIZADO (r) Localizador: Uauá/BA						
95	12.367.0020	4.4.90.52.00.00.00.00.7.1.01.025.01.00.00 - Equipamentos e Material Perman	Sim	Não	Não	2.700,00
Total:						146.200,00
Proj./Ativ.: 2.032 - MANUT. DO DESENVOLVIMENTO DA EDUCAÇÃO DE JOVENS E ADULTOS (EJA) Localizador: Uauá/BA						
96	12.366.0020	3.1.90.04.00.00.00.00.9.2.19.019.01.02.00 - Contratação p/ Tempo determinac	Sim	Sim	Não	6.000,00
96	12.366.0020	3.1.90.04.00.00.00.00.9.2.18.018.01.02.00 - Contratação p/ Tempo determinac	Sim	Sim	Não	6.000,00
96	12.366.0020	3.1.90.11.00.00.00.00.9.2.18.018.01.02.00 - Vencimentos e Vantagens Fixas F	Sim	Sim	Não	17.800,00
96	12.366.0020	3.1.90.11.00.00.00.00.9.2.19.019.01.02.00 - Vencimentos e Vantagens Fixas F	Sim	Sim	Não	17.800,00
96	12.366.0020	3.1.90.13.00.00.00.00.9.2.18.018.01.02.00 - OBRIGAÇÕES PATRONAIS	Sim	Sim	Não	5.200,00
96	12.366.0020	3.1.90.13.00.00.00.00.9.2.19.019.01.02.00 - OBRIGAÇÕES PATRONAIS	Sim	Sim	Não	5.200,00
96	12.366.0020	3.3.90.30.00.00.00.00.7.1.01.025.01.00.00 - Material de Consumo	Sim	Não	Não	5.400,00
96	12.366.0020	3.3.90.30.00.00.00.00.9.2.19.019.01.02.00 - Material de Consumo	Sim	Não	Não	5.400,00
96	12.366.0020	3.3.90.36.00.00.00.00.7.1.01.025.01.00.00 - Outros Serviços de Terceiros - Pe	Sim	Não	Não	4.800,00
96	12.366.0020	3.3.90.36.00.00.00.00.9.2.19.019.01.02.00 - Outros Serviços de Terceiros - Pe	Sim	Não	Não	1.200,00
96	12.366.0020	3.3.90.39.00.00.00.00.7.1.01.025.01.00.00 - Outros Serviços de Terceiros - Pe	Sim	Não	Não	4.300,00
96	12.366.0020	3.3.90.39.00.00.00.00.9.2.19.019.01.02.00 - Outros Serviços de Terceiros - Pe	Sim	Não	Não	1.100,00
96	12.366.0020	4.4.90.52.00.00.00.00.7.1.01.025.01.00.00 - Equipamentos e Material Perman	Sim	Não	Não	5.400,00
Total:						85.600,00
Proj./Ativ.: 2.125 - DESENVOLVIMENTO DO DESPORTO ESCOLAR Localizador: Uauá/BA						
97	12.368.0021	3.3.90.30.00.00.00.00.7.1.01.025.01.00.00 - Material de Consumo	Sim	Não	Não	4.000,00
97	12.368.0021	3.3.90.36.00.00.00.00.7.1.01.025.01.00.00 - Outros Serviços de Terceiros - Pe	Sim	Sim	Não	6.200,00
97	12.368.0021	3.3.90.39.00.00.00.00.7.1.01.025.01.00.00 - Outros Serviços de Terceiros - Pe	Sim	Sim	Não	1.800,00
97	12.368.0021	3.3.90.47.00.00.00.00.7.1.01.025.01.00.00 - Obrigações Tributárias e Contribu	Sim	Não	Não	1.300,00
Total:						13.300,00
Proj./Ativ.: 2.180 - MANUTENÇÃO DE AÇÕES DE APOIO AO ENSINO SUPERIOR Localizador: Uauá/BA						
98	12.364.0020	3.3.90.30.00.00.00.00.0.1.00.000.00.00.00 - Material de Consumo	Não	Não	Não	2.300,00
98	12.364.0020	3.3.90.36.00.00.00.00.0.1.00.000.00.00.00 - Outros Serviços de Terceiros - Pe	Não	Sim	Não	6.200,00
98	12.364.0020	3.3.90.39.00.00.00.00.0.1.00.000.00.00.00 - Outros Serviços de Terceiros - Pe	Não	Sim	Não	4.900,00
98	12.364.0020	3.3.90.47.00.00.00.00.0.1.00.000.00.00.00 - Obrigações Tributárias e Contribu	Não	Não	Não	1.300,00
Total:						14.700,00
Órgão: 12.00 - SECRETARIA MUNICIPAL DE SAUDE						15.100.100,00
Unidade: 12.16 - FUNDO MUNICIPAL DE SAUDE						15.100.100,00
Proj./Ativ.: 1.001 - CONSTRUÇÃO E AMPLIAÇÃO DO CAPS Localizador: Uauá/BA						
53	10.302.0022	4.4.90.51.00.00.00.00.6.1.02.015.02.00.00 - Obras e Instalações	Não	Não	Sim	5.000,00
53	10.302.0022	4.4.90.52.00.00.00.00.6.1.02.015.02.00.00 - Equipamentos e Material Perman	Não	Não	Sim	5.000,00
Total:						10.000,00
Proj./Ativ.: 1.003 - CONSTRUÇÃO E AMPLIAÇÃO DE UNIDADES DE SAÚDE Localizador: Uauá/BA						
54	10.301.0023	4.4.90.51.00.00.00.00.6.1.02.015.02.00.00 - Obras e Instalações	Não	Não	Sim	5.000,00
54	10.301.0023	4.4.90.52.00.00.00.00.6.1.02.015.02.00.00 - Equipamentos e Material Perman	Não	Não	Sim	5.000,00
Total:						10.000,00
Proj./Ativ.: 1.007 - IMPLANTAÇÃO DE SISTEMA DE ABASTECIMENTO DE ÁGUA Localizador: Uauá/BA						
55	10.304.0022	4.4.90.51.00.00.00.00.6.1.02.015.02.00.00 - Obras e Instalações	Não	Não	Sim	5.000,00
55	10.304.0022	4.4.90.51.00.00.00.00.9.2.23.223.02.06.00 - Obras e Instalações	Não	Não	Sim	1.000.000,00
Total:						1.005.000,00
Proj./Ativ.: 1.226 - IMPLANTAÇÃO DE MELHORIAS SANITÁRIAS DOMICILIARES Localizador: Uauá/BA						
56	10.304.0025	4.4.90.51.00.00.00.00.6.1.02.015.02.00.00 - Obras e Instalações	Não	Não	Sim	5.000,00
56	10.304.0025	4.4.90.51.00.00.00.00.9.2.23.223.02.06.00 - Obras e Instalações	Não	Não	Sim	500.000,00
Total:						505.000,00
Proj./Ativ.: 2.012 - MANUTENÇÃO DAS AÇÕES DA ATENÇÃO ESPECIALIZADA À SAÚDE Localizador: Uauá/BA						
57	10.302.0022	3.1.90.04.00.00.00.00.6.1.02.015.02.00.00 - Contratação p/ Tempo determinac	Não	Sim	Sim	36.600,00
57	10.302.0022	3.1.90.04.00.00.00.00.9.2.14.058.02.04.00 - Contratação p/ Tempo determinac	Não	Sim	Sim	123.600,00

Praça Praça Belarmino José Rodrigues | S/N | Centro | Uauá-Ba

www.pmuaua.ba.ipmbrasil.org.br

Este documento foi assinado digitalmente por SERASA Experian
C5C8281A15E170B4F1C106B335C01CBD

Prefeitura Municipal de Uauá

**Estado da Bahia****MUNICÍPIO DE UAUÁ****LEI ORÇAMENTÁRIA ANUAL 2021****QUADRO DE DETALHAMENTO DA DESPESA - QDD (Consolidado)**

Página: 12/20

Despesa	Funcional	Dotação	Educação	Pessoal	Saúde	Valor
Órgão: 12.00 - SECRETARIA MUNICIPAL DE SAUDE						15.100.100,00
Unidade: 12.16 - FUNDO MUNICIPAL DE SAUDE						15.100.100,00
Proj./Ativ.: 2.012 - MANUTENÇÃO DAS AÇÕES DA ATENÇÃO ESPECIALIZADA À SAÚDE			Localizador: Uauá/BA			
57	10.302.0022	3.1.90.04.00.00.00.00.9.2.14.060.02.04.00 - Contratação p/ Tempo determinac	Não	Sim	Sim	31.700,00
57	10.302.0022	3.1.90.11.00.00.00.00.9.2.14.060.02.04.00 - Vencimentos e Vantagens Fixas F	Não	Sim	Sim	63.400,00
57	10.302.0022	3.1.90.11.00.00.00.00.9.2.14.058.02.04.00 - Vencimentos e Vantagens Fixas F	Não	Sim	Sim	38.200,00
57	10.302.0022	3.1.90.11.00.00.00.00.6.1.02.015.02.00.00 - Vencimentos e Vantagens Fixas F	Não	Sim	Sim	150.000,00
57	10.302.0022	3.1.90.13.00.00.00.00.9.2.14.058.02.04.00 - OBRIGAÇÕES PATRONAIS	Não	Sim	Sim	35.600,00
57	10.302.0022	3.1.90.13.00.00.00.00.9.2.14.060.02.04.00 - OBRIGAÇÕES PATRONAIS	Não	Sim	Sim	20.900,00
57	10.302.0022	3.1.90.13.00.00.00.00.6.1.02.015.02.00.00 - OBRIGAÇÕES PATRONAIS	Não	Sim	Sim	41.100,00
57	10.302.0022	3.1.90.92.00.00.00.00.9.2.14.058.02.04.00 - Desp. Exercícios Anteriores (pess	Não	Sim	Sim	1.000,00
57	10.302.0022	3.1.90.92.00.00.00.00.0.1.00.000.00.00.00 - Desp. Exercícios Anteriores (pess	Não	Sim	Não	1.000,00
57	10.302.0022	3.3.90.30.00.00.00.00.9.2.14.058.02.04.00 - Material de Consumo	Não	Não	Sim	60.000,00
57	10.302.0022	3.3.90.30.00.00.00.00.9.2.14.060.02.04.00 - Material de Consumo	Não	Não	Sim	51.300,00
57	10.302.0022	3.3.90.30.00.00.00.00.6.1.02.015.02.00.00 - Material de Consumo	Não	Sim	Sim	75.000,00
57	10.302.0022	3.3.90.36.00.00.00.00.6.1.02.015.02.00.00 - Outros Serviços de Terceiros - Pe	Não	Sim	Sim	15.400,00
57	10.302.0022	3.3.90.36.00.00.00.00.9.2.14.058.02.04.00 - Outros Serviços de Terceiros - Pe	Não	Sim	Sim	1.000,00
57	10.302.0022	3.3.90.39.00.00.00.00.6.1.02.015.02.00.00 - Outros Serviços de Terceiros - Pe	Não	Sim	Sim	70.000,00
57	10.302.0022	3.3.90.39.00.00.00.00.9.2.14.058.02.04.00 - Outros Serviços de Terceiros - Pe	Não	Sim	Sim	73.400,00
57	10.302.0022	3.3.90.39.00.00.00.00.9.2.14.094.02.04.00 - Outros Serviços de Terceiros - Pe	Não	Não	Sim	63.200,00
57	10.302.0022	3.3.90.47.00.00.00.00.9.2.14.058.02.04.00 - Obrigações Tributárias e Contribu	Não	Não	Sim	1.000,00
57	10.302.0022	3.3.90.92.00.00.00.00.9.2.14.058.02.04.00 - Despesas de Exercícios Anteriores	Não	Não	Sim	1.100,00
57	10.302.0022	3.3.90.92.00.00.00.00.6.1.02.015.02.00.00 - Despesas de Exercícios Anteriores	Não	Sim	Sim	1.000,00
57	10.302.0022	4.4.90.52.00.00.00.00.9.2.14.058.02.04.00 - Equipamentos e Material Perman	Não	Não	Sim	2.500,00
57	10.302.0022	4.4.90.52.00.00.00.00.9.2.14.060.02.04.00 - Equipamentos e Material Perman	Não	Não	Sim	2.700,00
Total:						960.700,00
Proj./Ativ.: 2.013 - MANUTENÇÃO DOS SERVIÇOS DO FUNDO MUNICIPAL SAÚDE			Localizador: Uauá/BA			
58	10.122.0022	3.1.71.70.00.00.00.00.6.1.02.015.02.00.00 - RATEIO PELA PARTICIPAÇÃO E	Não	Sim	Sim	196.700,00
58	10.122.0022	3.1.90.04.00.00.00.00.6.1.02.015.02.00.00 - Contratação p/ Tempo determinac	Não	Sim	Sim	5.000,00
58	10.122.0022	3.1.90.11.00.00.00.00.6.1.02.015.02.00.00 - Vencimentos e Vantagens Fixas F	Não	Sim	Sim	500.000,00
58	10.122.0022	3.1.90.13.00.00.00.00.6.1.02.015.02.00.00 - OBRIGAÇÕES PATRONAIS	Não	Sim	Sim	111.100,00
58	10.122.0022	3.1.90.92.00.00.00.00.6.1.02.015.02.00.00 - Desp. Exercícios Anteriores (pess	Não	Sim	Sim	1.000,00
58	10.122.0022	3.1.90.94.00.00.00.00.6.1.02.015.02.00.00 - Indenizações e Restituições Trab.	Não	Sim	Sim	1.300,00
58	10.122.0022	3.3.71.70.00.00.00.00.6.1.02.015.02.00.00 - RATEIO PELA PARTICIPAÇÃO E	Não	Não	Sim	119.200,00
58	10.122.0022	3.3.90.14.00.00.00.00.6.1.02.015.02.00.00 - DIÁRIAS - CIVIL	Não	Não	Sim	60.000,00
58	10.122.0022	3.3.90.30.00.00.00.00.6.1.02.015.02.00.00 - Material de Consumo	Não	Não	Sim	70.000,00
58	10.122.0022	3.3.90.35.00.00.00.00.6.1.02.015.02.00.00 - Serviços de Consultoria	Não	Sim	Sim	23.200,00
58	10.122.0022	3.3.90.36.00.00.00.00.6.1.02.015.02.00.00 - Outros Serviços de Terceiros - Pe	Não	Sim	Sim	9.500,00
58	10.122.0022	3.3.90.39.00.00.00.00.6.1.02.015.02.00.00 - Outros Serviços de Terceiros - Pe	Não	Sim	Sim	200.000,00
58	10.122.0022	3.3.90.40.00.00.00.00.6.1.02.015.02.00.00 - Serviços de Tec. da Informação e	Não	Não	Sim	8.100,00
58	10.122.0022	3.3.90.47.00.00.00.00.6.1.02.015.02.00.00 - Obrigações Tributárias e Contribu	Não	Não	Sim	2.700,00
58	10.122.0022	3.3.90.48.00.00.00.00.6.1.02.015.02.00.00 - Outros Auxílios Financeiros a Pes	Não	Não	Sim	150.000,00
58	10.122.0022	3.3.90.91.00.00.00.00.6.1.02.015.02.00.00 - Sentenças Judiciais (que não pes	Não	Sim	Sim	1.300,00
58	10.122.0022	3.3.90.92.00.00.00.00.6.1.02.015.02.00.00 - Despesas de Exercícios Anteriores	Não	Não	Sim	1.000,00
58	10.122.0022	3.3.90.93.00.00.00.00.6.1.02.015.02.00.00 - Indenizações e Restituições	Não	Não	Sim	1.300,00
58	10.122.0022	3.3.90.93.00.00.00.00.9.2.23.223.02.06.00 - Indenizações e Restituições	Não	Não	Sim	3.000,00
58	10.122.0022	3.3.93.39.00.00.00.00.6.1.02.015.02.00.00 - Outros Serviços de Terceiros - Pe	Não	Não	Sim	1.000,00
58	10.122.0022	3.3.95.39.00.00.00.00.6.1.02.015.02.00.00 - Outros Serviços de Terceiros - Pe	Não	Não	Sim	1.000,00
58	10.122.0022	3.3.96.39.00.00.00.00.6.1.02.015.02.00.00 - Outros Serviços de Terceiros - Pe	Não	Não	Sim	1.000,00
58	10.122.0022	4.4.71.70.00.00.00.00.6.1.02.015.02.00.00 - RATEIO PELA PARTICIPAÇÃO E	Não	Não	Sim	5.400,00
58	10.122.0022	4.4.90.52.00.00.00.00.6.1.02.015.02.00.00 - Equipamentos e Material Perman	Não	Não	Sim	2.200,00
Total:						1.475.000,00
Proj./Ativ.: 2.014 - MANUTENÇÃO DO HOSPITAL MUNICIPAL			Localizador: Uauá/BA			
59	10.302.0022	3.1.90.04.00.00.00.00.9.2.14.058.02.04.00 - Contratação p/ Tempo determinac	Não	Sim	Sim	475.200,00

Prefeitura Municipal de Uauá



Estado da Bahia

MUNICÍPIO DE UAUÁ

LEI ORÇAMENTÁRIA ANUAL 2021

QUADRO DE DETALHAMENTO DA DESPESA - QDD (Consolidado)

Página: 13/20

Despesa	Funcional	Dotação	Educação	Pessoal	Saúde	Valor
Órgão: 12.00 - SECRETARIA MUNICIPAL DE SAUDE						15.100.100,00
Unidade: 12.16 - FUNDO MUNICIPAL DE SAUDE						15.100.100,00
Proj./Ativ.: 2.014 - MANUTENÇÃO DO HOSPITAL MUNICIPAL			Localizador: Uauá/BA			
59	10.302.0022	3.1.90.04.00.00.00.00.6.1.02.015.02.00.00 - Contratação p/ Tempo determinac	Não	Sim	Sim	250.000,00
59	10.302.0022	3.1.90.11.00.00.00.00.6.1.02.015.02.00.00 - Vencimentos e Vantagens Fixas F	Não	Sim	Sim	750.000,00
59	10.302.0022	3.1.90.13.00.00.00.00.6.1.02.015.02.00.00 - OBRIGAÇÕES PATRONAIS	Não	Sim	Sim	220.000,00
59	10.302.0022	3.1.90.13.00.00.00.00.9.2.14.058.02.04.00 - OBRIGAÇÕES PATRONAIS	Não	Sim	Sim	104.500,00
59	10.302.0022	3.1.90.92.00.00.00.00.9.2.14.058.02.04.00 - Desp. Exercícios Anteriores (pess	Não	Sim	Sim	1.000,00
59	10.302.0022	3.1.90.92.00.00.00.00.0.1.00.000.00.00.00 - Desp. Exercícios Anteriores (pess	Não	Sim	Não	1.000,00
59	10.302.0022	3.1.90.92.00.00.00.00.6.1.02.015.02.00.00 - Desp. Exercícios Anteriores (pess	Não	Sim	Sim	1.000,00
59	10.302.0022	3.3.50.43.00.00.00.00.0.1.00.000.00.00.00 - Subvenções Sociais	Não	Não	Não	1.000,00
59	10.302.0022	3.3.90.14.00.00.00.00.6.1.02.015.02.00.00 - DIÁRIAS - CIVIL	Não	Não	Sim	63.000,00
59	10.302.0022	3.3.90.30.00.00.00.00.6.1.02.015.02.00.00 - Material de Consumo	Não	Não	Sim	420.000,00
59	10.302.0022	3.3.90.30.00.00.00.00.9.2.14.058.02.04.00 - Material de Consumo	Não	Não	Sim	585.500,00
59	10.302.0022	3.3.90.36.00.00.00.00.6.1.02.015.02.00.00 - Outros Serviços de Terceiros - Pe	Não	Sim	Sim	30.000,00
59	10.302.0022	3.3.90.36.00.00.00.00.9.2.14.058.02.04.00 - Outros Serviços de Terceiros - Pe	Não	Não	Sim	3.300,00
59	10.302.0022	3.3.90.39.00.00.00.00.6.1.02.015.02.00.00 - Outros Serviços de Terceiros - Pe	Não	Sim	Sim	650.000,00
59	10.302.0022	3.3.90.39.00.00.00.00.9.2.14.058.02.04.00 - Outros Serviços de Terceiros - Pe	Não	Sim	Sim	6.100,00
59	10.302.0022	3.3.90.39.00.00.00.00.9.2.23.223.02.06.00 - Outros Serviços de Terceiros - Pe	Não	Não	Sim	646.300,00
59	10.302.0022	3.3.90.47.00.00.00.00.6.1.02.015.02.00.00 - Obrigações Tributárias e Contribu	Não	Não	Sim	1.500,00
59	10.302.0022	3.3.90.47.00.00.00.00.9.2.14.058.02.04.00 - Obrigações Tributárias e Contribu	Não	Não	Sim	1.000,00
59	10.302.0022	3.3.90.92.00.00.00.00.0.1.00.000.00.00.00 - Despesas de Exercícios Anteriores	Não	Não	Não	1.000,00
59	10.302.0022	3.3.90.92.00.00.00.00.6.1.02.015.02.00.00 - Despesas de Exercícios Anteriores	Não	Não	Sim	1.000,00
59	10.302.0022	3.3.90.92.00.00.00.00.9.2.14.058.02.04.00 - Despesas de Exercícios Anteriores	Não	Não	Sim	1.000,00
59	10.302.0022	4.4.90.52.00.00.00.00.6.1.02.015.02.00.00 - Equipamentos e Material Perman	Não	Não	Sim	5.000,00
Total:						4.218.400,00
Proj./Ativ.: 2.017 - MANUTENÇÃO DAS AÇÕES DE VIGILÂNCIA EM SAÚDE			Localizador: Uauá/BA			
60	10.304.0025	3.1.90.04.00.00.00.00.6.1.02.015.02.00.00 - Contratação p/ Tempo determinac	Não	Sim	Sim	150.000,00
60	10.304.0025	3.1.90.04.00.00.00.00.9.2.14.074.02.04.00 - Contratação p/ Tempo determinac	Não	Sim	Sim	55.700,00
60	10.304.0025	3.1.90.11.00.00.00.00.6.1.02.015.02.00.00 - Vencimentos e Vantagens Fixas F	Não	Sim	Sim	41.900,00
60	10.304.0025	3.1.90.11.00.00.00.00.9.2.14.074.02.04.00 - Vencimentos e Vantagens Fixas F	Não	Sim	Sim	14.000,00
60	10.304.0025	3.1.90.11.00.00.00.00.9.2.14.075.02.04.00 - Vencimentos e Vantagens Fixas F	Não	Sim	Sim	50.000,00
60	10.304.0025	3.1.90.11.00.00.00.00.9.2.14.077.02.04.00 - Vencimentos e Vantagens Fixas F	Não	Sim	Sim	9.400,00
60	10.304.0025	3.1.90.13.00.00.00.00.6.1.02.015.02.00.00 - OBRIGAÇÕES PATRONAIS	Não	Sim	Sim	42.200,00
60	10.304.0025	3.1.90.13.00.00.00.00.9.2.14.074.02.04.00 - OBRIGAÇÕES PATRONAIS	Não	Sim	Sim	15.300,00
60	10.304.0025	3.1.90.13.00.00.00.00.9.2.14.075.02.04.00 - OBRIGAÇÕES PATRONAIS	Não	Sim	Sim	11.000,00
60	10.304.0025	3.1.90.13.00.00.00.00.9.2.14.077.02.04.00 - OBRIGAÇÕES PATRONAIS	Não	Sim	Sim	2.100,00
60	10.304.0025	3.1.90.92.00.00.00.00.0.1.00.000.00.00.00 - Desp. Exercícios Anteriores (pess	Não	Sim	Não	1.000,00
60	10.304.0025	3.1.90.92.00.00.00.00.6.1.02.015.02.00.00 - Desp. Exercícios Anteriores (pess	Não	Sim	Sim	1.000,00
60	10.304.0025	3.1.90.92.00.00.00.00.9.2.14.075.02.04.00 - Desp. Exercícios Anteriores (pess	Não	Sim	Sim	1.000,00
60	10.304.0025	3.3.90.14.00.00.00.00.6.1.02.015.02.00.00 - DIÁRIAS - CIVIL	Não	Sim	Sim	1.000,00
60	10.304.0025	3.3.90.30.00.00.00.00.9.2.14.077.02.04.00 - Material de Consumo	Não	Não	Sim	1.900,00
60	10.304.0025	3.3.90.30.00.00.00.00.9.2.14.074.02.04.00 - Material de Consumo	Não	Não	Sim	4.000,00
60	10.304.0025	3.3.90.30.00.00.00.00.6.1.02.015.02.00.00 - Material de Consumo	Não	Não	Sim	45.000,00
60	10.304.0025	3.3.90.36.00.00.00.00.9.2.14.074.02.04.00 - Outros Serviços de Terceiros - Pe	Não	Não	Sim	1.000,00
60	10.304.0025	3.3.90.36.00.00.00.00.9.2.14.077.02.04.00 - Outros Serviços de Terceiros - Pe	Não	Não	Sim	1.100,00
60	10.304.0025	3.3.90.39.00.00.00.00.6.1.02.015.02.00.00 - Outros Serviços de Terceiros - Pe	Não	Não	Sim	2.200,00
60	10.304.0025	3.3.90.39.00.00.00.00.9.2.14.074.02.04.00 - Outros Serviços de Terceiros - Pe	Não	Não	Sim	1.000,00
60	10.304.0025	3.3.90.47.00.00.00.00.9.2.14.074.02.04.00 - Obrigações Tributárias e Contribu	Não	Não	Sim	1.000,00
60	10.304.0025	3.3.90.47.00.00.00.00.9.2.14.077.02.04.00 - Obrigações Tributárias e Contribu	Não	Não	Sim	1.000,00
60	10.304.0025	3.3.90.92.00.00.00.00.9.2.14.077.02.04.00 - Despesas de Exercícios Anteriores	Não	Não	Sim	1.000,00
60	10.304.0025	4.4.90.52.00.00.00.00.6.1.02.015.02.00.00 - Equipamentos e Material Perman	Não	Não	Sim	2.200,00
Total:						457.000,00

Prefeitura Municipal de Uauá



Estado da Bahia

MUNICÍPIO DE UAUÁ

LEI ORÇAMENTÁRIA ANUAL 2021

QUADRO DE DETALHAMENTO DA DESPESA - QDD (Consolidado)

Página: 14/20

Despesa	Funcional	Dotação	Educação	Pessoal	Saúde	Valor
Órgão: 12.00 - SECRETARIA MUNICIPAL DE SAUDE						15.100.100,00
Unidade: 12.16 - FUNDO MUNICIPAL DE SAUDE						15.100.100,00
Proj./Ativ.: 2.018 - MANUTENÇÃO DAS AÇÕES DE ASSISTÊNCIA FARMACÊUTICA			Localizador: Uauá/BA			
61	10.303.0024	3.1.90.04.00.00.00.00.9.2.14.104.02.03.00 - Contratação p/ Tempo determinac	Não	Sim	Sim	16.400,00
61	10.303.0024	3.1.90.13.00.00.00.00.9.2.14.104.02.03.00 - OBRIGAÇÕES PATRONAIS	Não	Sim	Sim	3.600,00
61	10.303.0024	3.3.90.30.00.00.00.00.6.1.02.015.02.00.00 - Material de Consumo	Não	Não	Sim	50.000,00
61	10.303.0024	3.3.90.30.00.00.00.00.9.2.14.104.02.03.00 - Material de Consumo	Não	Não	Sim	1.000,00
61	10.303.0024	3.3.90.32.00.00.00.00.6.1.02.015.02.00.00 - MATERIAL BEM OU SERVIÇOS	Não	Não	Sim	12.700,00
61	10.303.0024	3.3.90.39.00.00.00.00.9.2.14.104.02.03.00 - Outros Serviços de Terceiros - Pe	Não	Não	Sim	2.000,00
61	10.303.0024	4.4.90.52.00.00.00.00.9.2.14.104.02.03.00 - Equipamentos e Material Perman	Não	Não	Sim	1.000,00
Total:						86.700,00
Proj./Ativ.: 2.019 - MANUTENÇÃO DAS AÇÕES DA ATENÇÃO PRIMÁRIA À SAÚDE			Localizador: Uauá/BA			
62	10.301.0023	3.1.90.04.00.00.00.00.9.2.14.113.02.04.00 - Contratação p/ Tempo determinac	Não	Sim	Sim	72.600,00
62	10.301.0023	3.1.90.04.00.00.00.00.6.1.02.015.02.00.00 - Contratação p/ Tempo determinac	Não	Sim	Sim	500.000,00
62	10.301.0023	3.1.90.04.00.00.00.00.9.2.14.115.02.04.00 - Contratação p/ Tempo determinac	Não	Sim	Sim	740.600,00
62	10.301.0023	3.1.90.04.00.00.00.00.9.2.14.107.02.04.00 - Contratação p/ Tempo determinac	Não	Sim	Sim	70.000,00
62	10.301.0023	3.1.90.04.00.00.00.00.9.2.14.108.02.04.00 - Contratação p/ Tempo determinac	Não	Sim	Sim	167.500,00
62	10.301.0023	3.1.90.04.00.00.00.00.9.2.14.109.02.04.00 - Contratação p/ Tempo determinac	Não	Sim	Sim	70.000,00
62	10.301.0023	3.1.90.04.00.00.00.00.9.2.14.114.02.04.00 - Contratação p/ Tempo determinac	Não	Sim	Sim	70.000,00
62	10.301.0023	3.1.90.11.00.00.00.00.6.1.02.015.02.00.00 - Vencimentos e Vantagens Fixas F	Não	Sim	Sim	600.000,00
62	10.301.0023	3.1.90.11.00.00.00.00.9.2.14.113.02.04.00 - Vencimentos e Vantagens Fixas F	Não	Sim	Sim	121.100,00
62	10.301.0023	3.1.90.11.00.00.00.00.9.2.14.053.02.04.00 - Vencimentos e Vantagens Fixas F	Não	Sim	Sim	993.000,00
62	10.301.0023	3.1.90.11.00.00.00.00.9.2.14.093.02.04.00 - Vencimentos e Vantagens Fixas F	Não	Sim	Sim	166.000,00
62	10.301.0023	3.1.90.11.00.00.00.00.9.2.14.114.02.04.00 - Vencimentos e Vantagens Fixas F	Não	Sim	Sim	30.000,00
62	10.301.0023	3.1.90.11.00.00.00.00.9.2.14.115.02.04.00 - Vencimentos e Vantagens Fixas F	Não	Sim	Sim	451.500,00
62	10.301.0023	3.1.90.13.00.00.00.00.6.1.02.015.02.00.00 - OBRIGAÇÕES PATRONAIS	Não	Sim	Sim	242.000,00
62	10.301.0023	3.1.90.13.00.00.00.00.9.2.14.114.02.04.00 - OBRIGAÇÕES PATRONAIS	Não	Sim	Sim	22.000,00
62	10.301.0023	3.1.90.13.00.00.00.00.9.2.14.108.02.04.00 - OBRIGAÇÕES PATRONAIS	Não	Sim	Sim	36.900,00
62	10.301.0023	3.1.90.13.00.00.00.00.9.2.14.109.02.04.00 - OBRIGAÇÕES PATRONAIS	Não	Sim	Sim	15.400,00
62	10.301.0023	3.1.90.13.00.00.00.00.9.2.14.093.02.04.00 - OBRIGAÇÕES PATRONAIS	Não	Sim	Sim	36.500,00
62	10.301.0023	3.1.90.13.00.00.00.00.9.2.14.053.02.04.00 - OBRIGAÇÕES PATRONAIS	Não	Sim	Sim	218.500,00
62	10.301.0023	3.1.90.13.00.00.00.00.9.2.14.113.02.04.00 - OBRIGAÇÕES PATRONAIS	Não	Sim	Sim	42.600,00
62	10.301.0023	3.1.90.13.00.00.00.00.9.2.14.115.02.04.00 - OBRIGAÇÕES PATRONAIS	Não	Sim	Sim	209.300,00
62	10.301.0023	3.1.90.13.00.00.00.00.9.2.14.107.02.04.00 - OBRIGAÇÕES PATRONAIS	Não	Sim	Sim	15.400,00
62	10.301.0023	3.1.90.92.00.00.00.00.0.1.00.000.00.00.00 - Desp. Exercícios Anteriores (pess	Não	Sim	Não	1.000,00
62	10.301.0023	3.1.90.92.00.00.00.00.0.6.1.02.015.02.00.00 - Desp. Exercícios Anteriores (pess	Não	Sim	Sim	1.000,00
62	10.301.0023	3.1.90.92.00.00.00.00.9.2.14.115.02.04.00 - Desp. Exercícios Anteriores (pess	Não	Sim	Sim	1.000,00
62	10.301.0023	3.3.90.30.00.00.00.00.9.2.14.114.02.04.00 - Material de Consumo	Não	Não	Sim	16.000,00
62	10.301.0023	3.3.90.30.00.00.00.00.6.1.02.015.02.00.00 - Material de Consumo	Não	Não	Sim	90.000,00
62	10.301.0023	3.3.90.30.00.00.00.00.9.2.14.115.02.04.00 - Material de Consumo	Não	Não	Sim	201.400,00
62	10.301.0023	3.3.90.30.00.00.00.00.9.2.14.113.02.04.00 - Material de Consumo	Não	Não	Sim	50.000,00
62	10.301.0023	3.3.90.30.00.00.00.00.9.2.14.112.02.04.00 - Material de Consumo	Não	Não	Sim	40.000,00
62	10.301.0023	3.3.90.36.00.00.00.00.6.1.02.015.02.00.00 - Outros Serviços de Terceiros - Pe	Não	Sim	Sim	3.400,00
62	10.301.0023	3.3.90.36.00.00.00.00.9.2.14.115.02.04.00 - Outros Serviços de Terceiros - Pe	Não	Não	Sim	6.800,00
62	10.301.0023	3.3.90.36.00.00.00.00.9.2.14.113.02.04.00 - Outros Serviços de Terceiros - Pe	Não	Sim	Sim	1.000,00
62	10.301.0023	3.3.90.39.00.00.00.00.9.2.14.114.02.04.00 - Outros Serviços de Terceiros - Pe	Não	Não	Sim	15.000,00
62	10.301.0023	3.3.90.39.00.00.00.00.9.2.14.112.02.04.00 - Outros Serviços de Terceiros - Pe	Não	Não	Sim	42.000,00
62	10.301.0023	3.3.90.39.00.00.00.00.9.2.14.115.02.04.00 - Outros Serviços de Terceiros - Pe	Não	Não	Sim	201.500,00
62	10.301.0023	3.3.90.39.00.00.00.00.6.1.02.015.02.00.00 - Outros Serviços de Terceiros - Pe	Não	Não	Sim	70.000,00
62	10.301.0023	3.3.90.47.00.00.00.00.9.2.14.113.02.04.00 - Obrigações Tributárias e Contribu	Não	Não	Sim	1.000,00
62	10.301.0023	3.3.90.47.00.00.00.00.6.1.02.015.02.04.00 - Obrigações Tributárias e Contribu	Não	Não	Sim	1.000,00
62	10.301.0023	3.3.90.47.00.00.00.00.6.1.02.015.02.00.00 - Obrigações Tributárias e Contribu	Não	Não	Sim	1.100,00
62	10.301.0023	3.3.90.48.00.00.00.00.6.1.02.015.02.00.00 - Outros Auxílios Financeiros a Pes	Não	Não	Sim	1.000,00
62	10.301.0023	3.3.90.92.00.00.00.00.9.2.14.115.02.04.00 - Despesas de Exercícios Anteriores	Não	Não	Sim	1.000,00

Prefeitura Municipal de Uauá



Estado da Bahia

MUNICÍPIO DE UAUÁ

LEI ORÇAMENTÁRIA ANUAL 2021

QUADRO DE DETALHAMENTO DA DESPESA - QDD (Consolidado)

Página: 15/20

Despesa	Funcional	Dotação	Educação	Pessoal	Saúde	Valor
Órgão: 12.00 - SECRETARIA MUNICIPAL DE SAUDE						15.100.100,00
Unidade: 12.16 - FUNDO MUNICIPAL DE SAUDE						15.100.100,00
Proj./Ativ.: 2.019 - MANUTENÇÃO DAS AÇÕES DA ATENÇÃO PRIMÁRIA À SAÚDE			Localizador: Uauá/BA			
62	10.301.0023	3.3.90.92.00.00.00.00.0.1.00.000.00.00.00 - Despesas de Exercícios Anteriores	Não	Não	Não	1.000,00
62	10.301.0023	3.3.90.92.00.00.00.00.0.6.1.02.015.02.00.00 - Despesas de Exercícios Anteriores	Não	Não	Sim	1.000,00
62	10.301.0023	4.4.90.52.00.00.00.00.0.9.2.14.113.02.04.00 - Equipamentos e Material Permanente	Não	Não	Sim	2.700,00
Total:						5.640.800,00
Proj./Ativ.: 2.064 - MANUTENÇÃO DAS AÇÕES DO CONSELHO MUNICIPAL DE SAÚDE			Localizador: Uauá/BA			
63	10.122.0022	3.3.90.30.00.00.00.00.0.6.1.02.015.02.00.00 - Material de Consumo	Não	Não	Sim	5.000,00
63	10.122.0022	3.3.90.33.00.00.00.00.0.6.1.02.015.02.00.00 - PASSAGENS E DESPESAS COM	Não	Não	Sim	5.000,00
Total:						10.000,00
Proj./Ativ.: 2.078 - MANUTENÇÃO DA CLÍNICA DE FISIOTERAPIA			Localizador: Uauá/BA			
64	10.302.0022	3.3.90.30.00.00.00.00.0.6.1.02.015.02.00.00 - Material de Consumo	Não	Não	Sim	5.400,00
64	10.302.0022	3.3.90.36.00.00.00.00.0.6.1.02.015.02.00.00 - Outros Serviços de Terceiros - Pessoa Física	Não	Não	Sim	11.600,00
64	10.302.0022	3.3.90.39.00.00.00.00.0.6.1.02.015.02.00.00 - Outros Serviços de Terceiros - Pessoa Física	Não	Não	Sim	1.000,00
64	10.302.0022	3.3.90.47.00.00.00.00.0.6.1.02.015.02.00.00 - Obrigações Tributárias e Contribuições	Não	Não	Sim	1.500,00
64	10.302.0022	3.3.90.92.00.00.00.00.0.6.1.02.015.02.00.00 - Despesas de Exercícios Anteriores	Não	Não	Sim	1.000,00
64	10.302.0022	4.4.90.52.00.00.00.00.0.6.1.02.015.02.00.00 - Equipamentos e Material Permanente	Não	Não	Sim	1.500,00
Total:						22.000,00
Proj./Ativ.: 2.193 - APOIO AO TRATAMENTO FORA DO DOMICÍLIO - TFD			Localizador: Uauá/BA			
65	10.302.0022	3.3.90.30.00.00.00.00.0.6.1.02.015.02.00.00 - Material de Consumo	Não	Não	Sim	49.400,00
65	10.302.0022	3.3.90.36.00.00.00.00.0.6.1.02.015.02.00.00 - Outros Serviços de Terceiros - Pessoa Física	Não	Não	Sim	90.900,00
65	10.302.0022	3.3.90.39.00.00.00.00.0.6.1.02.015.02.00.00 - Outros Serviços de Terceiros - Pessoa Física	Não	Não	Sim	554.500,00
65	10.302.0022	3.3.90.47.00.00.00.00.0.6.1.02.015.02.00.00 - Obrigações Tributárias e Contribuições	Não	Não	Sim	3.700,00
65	10.302.0022	3.3.90.92.00.00.00.00.0.6.1.02.015.02.00.00 - Despesas de Exercícios Anteriores	Não	Não	Sim	1.000,00
Total:						699.500,00
Órgão: 13.00 - SEC MUN DESENVOLVIMENTO SOCIAL E COMBATE À POBREZA						2.894.800,00
Unidade: 13.13 - SEC MUN DESENVOLVIMENTO SOCIAL E COMBATE À POBREZA						1.062.400,00
Proj./Ativ.: 2.035 - MANUTENÇÃO DO CONSELHO TUTELAR			Localizador: Uauá/BA			
68	08.122.0026	3.1.90.04.00.00.00.00.0.1.00.005.00.00.00 - Contratação p/ Tempo determinado	Não	Sim	Não	118.700,00
68	08.122.0026	3.1.90.11.00.00.00.00.0.1.00.005.00.00.00 - Vencimentos e Vantagens Fixas	Não	Sim	Não	123.000,00
68	08.122.0026	3.1.90.13.00.00.00.00.0.1.00.005.00.00.00 - OBRIGAÇÕES PATRONAIS	Não	Sim	Não	53.200,00
68	08.122.0026	3.1.90.92.00.00.00.00.0.1.00.005.00.00.00 - Despesa Exercícios Anteriores (pess)	Não	Sim	Não	1.000,00
68	08.122.0026	3.3.90.14.00.00.00.00.0.1.00.005.00.00.00 - DIÁRIAS - CIVIL	Não	Não	Não	2.500,00
68	08.122.0026	3.3.90.30.00.00.00.00.0.1.00.005.00.00.00 - Material de Consumo	Não	Não	Não	3.000,00
68	08.122.0026	3.3.90.32.00.00.00.00.0.1.00.005.00.00.00 - MATERIAL BEM OU SERVIÇOS	Não	Não	Não	1.000,00
68	08.122.0026	3.3.90.33.00.00.00.00.0.1.00.005.00.00.00 - PASSAGENS E DESPESAS COM	Não	Não	Não	1.000,00
68	08.122.0026	3.3.90.36.00.00.00.00.0.1.00.005.00.00.00 - Outros Serviços de Terceiros - Pessoa Física	Não	Sim	Não	6.600,00
68	08.122.0026	3.3.90.39.00.00.00.00.0.1.00.005.00.00.00 - Outros Serviços de Terceiros - Pessoa Física	Não	Sim	Não	2.200,00
68	08.122.0026	3.3.90.47.00.00.00.00.0.1.00.005.00.00.00 - Obrigações Tributárias e Contribuições	Não	Não	Não	1.000,00
68	08.122.0026	4.4.90.52.00.00.00.00.0.1.00.005.00.00.00 - Equipamentos e Material Permanente	Não	Não	Não	5.000,00
Total:						318.200,00
Proj./Ativ.: 2.055 - MANUTENÇÃO DA SECRETARIA DE DESENV. SOCIAL E COMBATE À POBREZA			Localizador: Uauá/BA			
69	08.244.0026	3.1.90.04.00.00.00.00.0.1.00.005.00.00.00 - Contratação p/ Tempo determinado	Não	Sim	Não	124.900,00
69	08.244.0026	3.1.90.11.00.00.00.00.0.1.00.005.00.00.00 - Vencimentos e Vantagens Fixas	Não	Sim	Não	341.900,00
69	08.244.0026	3.1.90.13.00.00.00.00.0.1.00.005.00.00.00 - OBRIGAÇÕES PATRONAIS	Não	Sim	Não	102.700,00
69	08.244.0026	3.1.90.92.00.00.00.00.0.1.00.005.00.00.00 - Despesa Exercícios Anteriores (pess)	Não	Sim	Não	1.000,00
69	08.244.0026	3.3.50.41.00.00.00.00.0.1.00.005.00.00.00 - Contribuições Instituições Privadas	Não	Não	Não	1.300,00
69	08.244.0026	3.3.90.14.00.00.00.00.0.1.00.005.00.00.00 - DIÁRIAS - CIVIL	Não	Não	Não	10.300,00
69	08.244.0026	3.3.90.30.00.00.00.00.0.1.00.005.00.00.00 - Material de Consumo	Não	Não	Não	7.000,00
69	08.244.0026	3.3.90.35.00.00.00.00.0.1.00.005.00.00.00 - Serviços de Consultoria	Não	Não	Não	21.600,00
69	08.244.0026	3.3.90.36.00.00.00.00.0.1.00.005.00.00.00 - Outros Serviços de Terceiros - Pessoa Física	Não	Sim	Não	5.900,00
69	08.244.0026	3.3.90.39.00.00.00.00.0.1.00.005.00.00.00 - Outros Serviços de Terceiros - Pessoa Física	Não	Sim	Não	25.000,00

Praça Praça Belarmino José Rodrigues | S/N | Centro | Uauá-Ba

www.pmuaua.ba.ipmbrasil.org.br

Este documento foi assinado digitalmente por SERASA Experian
C5C8281A15E170B4F1C106B335C01CBD

Prefeitura Municipal de Uauá



Estado da Bahia

MUNICÍPIO DE UAUÁ

LEI ORÇAMENTÁRIA ANUAL 2021

QUADRO DE DETALHAMENTO DA DESPESA - QDD (Consolidado)

Página: 16/20

Despesa	Funcional	Dotação	Educação	Pessoal	Saúde	Valor
Órgão: 13.00 - SEC MUN DESENVOLVIMENTO SOCIAL E COMBATE À POBREZA						2.894.800,00
Unidade: 13.13 - SEC MUN DESENVOLVIMENTO SOCIAL E COMBATE À POBREZA						1.062.400,00
Proj./Ativ.: 2.055 - MANUTENÇÃO DA SECRETARIA DE DESENV. SOCIAL E COMBATE À POBREZA			Localizador: Uauá/BA			
69	08.244.0026	3.3.90.40.00.00.00.00.0.1.00.005.00.00.00 - Serviços de Tec. da Informação e	Não	Não	Não	8.100,00
69	08.244.0026	3.3.90.47.00.00.00.00.0.1.00.005.00.00.00 - Obrigações Tributárias e Contribu	Não	Não	Não	1.000,00
69	08.244.0026	3.3.90.92.00.00.00.00.0.1.00.005.00.00.00 - Despesas de Exercícios Anteriores	Não	Sim	Não	1.000,00
Total:						651.700,00
Proj./Ativ.: 2.066 - MANUT. DO CMDCA - CONS. MUN. DIREITOS DA CRIANÇA E DO ADOLESC.			Localizador: Uauá/BA			
70	08.243.0026	3.3.90.30.00.00.00.00.0.1.00.005.00.00.00 - Material de Consumo	Não	Sim	Não	3.000,00
70	08.243.0026	3.3.90.32.00.00.00.00.0.1.00.005.00.00.00 - MATERIAL BEM OU SERVIÇOS	Não	Não	Não	2.800,00
70	08.243.0026	3.3.90.33.00.00.00.00.0.1.00.005.00.00.00 - PASSAGENS E DESPESAS COM	Não	Não	Não	1.400,00
70	08.243.0026	3.3.90.36.00.00.00.00.0.1.00.005.00.00.00 - Outros Serviços de Terceiros - Pe	Não	Sim	Não	3.000,00
70	08.243.0026	3.3.90.39.00.00.00.00.0.1.00.005.00.00.00 - Outros Serviços de Terceiros - Pe	Não	Sim	Não	3.000,00
70	08.243.0026	3.3.90.47.00.00.00.00.0.1.00.005.00.00.00 - Obrigações Tributárias e Contribu	Não	Não	Não	1.300,00
Total:						14.500,00
Proj./Ativ.: 2.073 - MANUTENÇÃO DO CONSELHO MUNICIPAL DOS DIREITOS DA MULHER			Localizador: Uauá/BA			
71	08.244.0026	3.3.90.30.00.00.00.00.0.1.00.005.00.00.00 - Material de Consumo	Não	Não	Não	4.600,00
71	08.244.0026	3.3.90.32.00.00.00.00.0.1.00.005.00.00.00 - MATERIAL BEM OU SERVIÇOS	Não	Não	Não	3.400,00
71	08.244.0026	3.3.90.36.00.00.00.00.0.1.00.005.00.00.00 - Outros Serviços de Terceiros - Pe	Não	Não	Não	2.400,00
71	08.244.0026	3.3.90.47.00.00.00.00.0.1.00.005.00.00.00 - Obrigações Tributárias e Contribu	Não	Não	Não	600,00
71	08.244.0026	4.4.90.52.00.00.00.00.0.1.00.005.00.00.00 - Equipamentos e Material Perman	Não	Não	Não	1.200,00
Total:						12.200,00
Proj./Ativ.: 2.074 - MANUT. DO CONSELHO MUNIC. DE SEGURANÇA ALIMENTAR E NUTRICIONAL			Localizador: Uauá/BA			
72	08.244.0014	3.3.90.30.00.00.00.00.0.1.00.005.00.00.00 - Material de Consumo	Não	Não	Não	4.100,00
72	08.244.0014	3.3.90.32.00.00.00.00.0.1.00.005.00.00.00 - MATERIAL BEM OU SERVIÇOS	Não	Não	Não	3.500,00
72	08.244.0014	3.3.90.36.00.00.00.00.0.1.00.005.00.00.00 - Outros Serviços de Terceiros - Pe	Não	Não	Não	2.400,00
72	08.244.0014	3.3.90.47.00.00.00.00.0.1.00.005.00.00.00 - Obrigações Tributárias e Contribu	Não	Não	Não	600,00
72	08.244.0014	4.4.90.52.00.00.00.00.0.1.00.005.00.00.00 - Equipamentos e Material Perman	Não	Não	Não	1.500,00
Total:						12.100,00
Proj./Ativ.: 2.076 - MANUTENCAO DAS AÇÕES DE SEG. ALIMENTAR E NUTRICIONAL			Localizador: Uauá/BA			
73	08.244.0026	3.3.50.43.00.00.00.00.0.1.00.005.00.00.00 - Subvenções Sociais	Não	Não	Não	17.500,00
Total:						17.500,00
Proj./Ativ.: 2.147 - GERENCIAMENTO DO PROGRAMA DE ATENÇÃO INTEGRAL A MULHER			Localizador: Uauá/BA			
74	08.244.0026	3.3.90.30.00.00.00.00.0.1.00.005.00.00.00 - Material de Consumo	Não	Não	Não	12.100,00
74	08.244.0026	3.3.90.36.00.00.00.00.0.1.00.005.00.00.00 - Outros Serviços de Terceiros - Pe	Não	Sim	Não	11.000,00
74	08.244.0026	3.3.90.39.00.00.00.00.0.1.00.005.00.00.00 - Outros Serviços de Terceiros - Pe	Não	Sim	Não	10.700,00
74	08.244.0026	3.3.90.47.00.00.00.00.0.1.00.005.00.00.00 - Obrigações Tributárias e Contribu	Não	Não	Não	2.400,00
Total:						36.200,00
Unidade: 13.17 - FUNDO MUNICIPAL DE ASSISTENCIA SOCIAL						1.782.400,00
Proj./Ativ.: 1.222 - CONSTRUÇÃO DO CRAS E/OU CREAS			Localizador: Uauá/BA			
75	08.244.0026	4.4.90.51.00.00.00.00.0.1.00.005.00.00.00 - Obras e Instalações	Não	Não	Não	5.000,00
75	08.244.0026	4.4.90.52.00.00.00.00.0.1.00.005.00.00.00 - Equipamentos e Material Perman	Não	Não	Não	5.000,00
Total:						10.000,00
Proj./Ativ.: 2.037 - BLOCO DA GESTÃO DO PROGRAMA BOLSA FAMÍLIA E CAD. ÚNICO			Localizador: Uauá/BA			
76	08.244.0026	3.1.90.04.00.00.00.00.9.2.29.350.04.04.00 - Contratação p/ Tempo determinac	Não	Sim	Não	129.200,00
76	08.244.0026	3.1.90.11.00.00.00.00.9.2.29.350.04.04.00 - Vencimentos e Vantagens Fixas F	Não	Sim	Não	5.000,00
76	08.244.0026	3.1.90.13.00.00.00.00.9.2.29.350.04.04.00 - OBRIGAÇÕES PATRONAIS	Não	Sim	Não	29.500,00
76	08.244.0026	3.1.90.92.00.00.00.00.9.2.29.350.04.04.00 - Desp. Exercícios Anteriores (pess	Não	Sim	Não	1.000,00
76	08.244.0026	3.3.90.14.00.00.00.00.9.2.29.350.04.04.00 - DIÁRIAS - CIVIL	Não	Não	Não	1.000,00
76	08.244.0026	3.3.90.30.00.00.00.00.0.1.00.005.00.00.00 - Material de Consumo	Não	Não	Não	25.700,00
76	08.244.0026	3.3.90.30.00.00.00.00.9.2.29.350.04.04.00 - Material de Consumo	Não	Não	Não	31.800,00
76	08.244.0026	3.3.90.36.00.00.00.00.9.2.29.350.04.04.00 - Outros Serviços de Terceiros - Pe	Não	Sim	Não	1.000,00
76	08.244.0026	3.3.90.39.00.00.00.00.9.2.29.350.04.04.00 - Outros Serviços de Terceiros - Pe	Não	Sim	Não	1.000,00

Prefeitura Municipal de Uauá



Estado da Bahia

MUNICÍPIO DE UAUÁ

LEI ORÇAMENTÁRIA ANUAL 2021

QUADRO DE DETALHAMENTO DA DESPESA - QDD (Consolidado)

Página: 17/20

Despesa	Funcional	Dotação	Educação	Pessoal	Saúde	Valor
Órgão: 13.00 - SEC MUN DESENVOLVIMENTO SOCIAL E COMBATE À POBREZA						2.894.800,00
Unidade: 13.17 - FUNDO MUNICIPAL DE ASSISTENCIA SOCIAL						1.782.400,00
Proj./Ativ.: 2.037 - BLOCO DA GESTÃO DO PROGRAMA BOLSA FAMÍLIA E CAD. ÚNICO			Localizador: Uauá/BA			
76	08.244.0026	3.3.90.47.00.00.00.00.9.2.29.350.04.04.00 - Obrigações Tributárias e Contribu	Não	Não	Não	1.000,00
76	08.244.0026	3.3.90.92.00.00.00.00.9.2.29.350.04.04.00 - Despesas de Exercícios Anteriores	Não	Não	Não	1.000,00
76	08.244.0026	4.4.90.52.00.00.00.00.9.2.29.350.04.04.00 - Equipamentos e Material Perman	Não	Não	Não	1.500,00
Total:						228.700,00
Proj./Ativ.: 2.038 - MANUTENÇÃO DA PROTEÇÃO SOCIAL ESP. DE MÉDIA COMPLEXIDADE			Localizador: Uauá/BA			
77	08.244.0026	3.1.90.04.00.00.00.00.9.2.29.355.04.04.00 - Contratação p/ Tempo determinac	Não	Sim	Não	61.000,00
77	08.244.0026	3.1.90.04.00.00.00.00.0.1.00.005.00.00.00 - Contratação p/ Tempo determinac	Não	Sim	Não	52.400,00
77	08.244.0026	3.1.90.04.00.00.00.00.8.2.28.254.04.04.00 - Contratação p/ Tempo determinac	Não	Sim	Não	29.000,00
77	08.244.0026	3.1.90.11.00.00.00.00.9.2.29.355.04.04.00 - Vencimentos e Vantagens Fixas F	Não	Sim	Não	5.000,00
77	08.244.0026	3.1.90.13.00.00.00.00.8.2.28.254.04.04.00 - OBRIGAÇÕES PATRONAIS	Não	Sim	Não	6.400,00
77	08.244.0026	3.1.90.13.00.00.00.00.9.2.29.355.04.04.00 - OBRIGAÇÕES PATRONAIS	Não	Sim	Não	14.500,00
77	08.244.0026	3.1.90.13.00.00.00.00.0.1.00.005.00.00.00 - OBRIGAÇÕES PATRONAIS	Não	Sim	Não	11.500,00
77	08.244.0026	3.1.90.92.00.00.00.00.8.2.28.254.04.04.00 - Desp. Exercícios Anteriores (pess	Não	Sim	Não	1.000,00
77	08.244.0026	3.3.50.43.00.00.00.00.9.2.29.358.04.04.00 - Subvenções Sociais	Não	Não	Não	6.000,00
77	08.244.0026	3.3.50.43.00.00.00.00.0.1.00.005.00.00.00 - Subvenções Sociais	Não	Não	Não	29.800,00
77	08.244.0026	3.3.50.43.00.00.00.00.8.2.28.252.04.04.00 - Subvenções Sociais	Não	Não	Não	6.400,00
77	08.244.0026	3.3.90.30.00.00.00.00.0.1.00.005.00.00.00 - Material de Consumo	Não	Não	Não	27.300,00
77	08.244.0026	3.3.90.30.00.00.00.00.9.2.29.358.04.04.00 - Material de Consumo	Não	Não	Não	6.100,00
77	08.244.0026	3.3.90.30.00.00.00.00.8.2.28.254.04.04.00 - Material de Consumo	Não	Não	Não	12.200,00
77	08.244.0026	3.3.90.30.00.00.00.00.8.2.28.252.04.04.00 - Material de Consumo	Não	Não	Não	5.000,00
77	08.244.0026	3.3.90.36.00.00.00.00.0.1.00.005.00.00.00 - Outros Serviços de Terceiros - Pe	Não	Sim	Não	7.300,00
77	08.244.0026	3.3.90.39.00.00.00.00.0.1.00.005.00.00.00 - Outros Serviços de Terceiros - Pe	Não	Sim	Não	1.800,00
77	08.244.0026	3.3.90.47.00.00.00.00.0.1.00.005.00.00.00 - Obrigações Tributárias e Contribu	Não	Não	Não	3.600,00
Total:						286.300,00
Proj./Ativ.: 2.053 - MANUTENÇÃO DO CONSELHO MUNICIPAL DE ASSISTÊNCIA SOCIAL - CMAS			Localizador: Uauá/BA			
78	08.244.0026	3.3.90.30.00.00.00.00.9.2.29.350.04.04.00 - Material de Consumo	Não	Não	Não	2.600,00
78	08.244.0026	3.3.90.30.00.00.00.00.9.2.29.351.04.04.00 - Material de Consumo	Não	Não	Não	1.000,00
78	08.244.0026	3.3.90.36.00.00.00.00.0.1.00.005.00.00.00 - Outros Serviços de Terceiros - Pe	Não	Sim	Não	5.900,00
78	08.244.0026	3.3.90.39.00.00.00.00.0.1.00.005.00.00.00 - Outros Serviços de Terceiros - Pe	Não	Sim	Não	8.900,00
78	08.244.0026	3.3.90.47.00.00.00.00.0.1.00.005.00.00.00 - Obrigações Tributárias e Contribu	Não	Não	Não	1.200,00
78	08.244.0026	4.4.90.52.00.00.00.00.0.1.00.005.00.00.00 - Equipamentos e Material Perman	Não	Não	Não	2.600,00
Total:						22.200,00
Proj./Ativ.: 2.054 - BENEFÍCIOS EVENTUAIS			Localizador: Uauá/BA			
79	08.244.0026	3.3.90.30.00.00.00.00.8.2.28.260.04.04.00 - Material de Consumo	Não	Não	Não	3.200,00
79	08.244.0026	3.3.90.30.00.00.00.00.0.1.00.005.00.00.00 - Material de Consumo	Não	Não	Não	30.000,00
79	08.244.0026	3.3.90.32.00.00.00.00.8.2.28.260.04.04.00 - MATERIAL BEM OU SERVIÇOS	Não	Não	Não	3.200,00
79	08.244.0026	3.3.90.32.00.00.00.00.0.1.00.005.00.00.00 - MATERIAL BEM OU SERVIÇOS	Não	Não	Não	25.000,00
79	08.244.0026	3.3.90.33.00.00.00.00.8.2.28.260.04.04.00 - PASSAGENS E DESPESAS COM	Não	Não	Não	1.200,00
79	08.244.0026	3.3.90.33.00.00.00.00.0.1.00.005.00.00.00 - PASSAGENS E DESPESAS COM	Não	Não	Não	15.000,00
79	08.244.0026	3.3.90.48.00.00.00.00.0.1.00.005.00.00.00 - Outros Auxílios Financeiros a Pes	Não	Não	Não	2.600,00
79	08.244.0026	3.3.90.92.00.00.00.00.0.1.00.005.00.00.00 - Despesas de Exercícios Anteriores	Não	Não	Não	1.000,00
Total:						81.200,00
Proj./Ativ.: 2.075 - BLOCO DA GESTÃO DO SISTEMA ÚNICO DE ASSISTENCIA SOCIAL - SUAS			Localizador: Uauá/BA			
80	08.244.0026	3.3.90.14.00.00.00.00.9.2.29.351.04.04.00 - DIÁRIAS - CIVIL	Não	Não	Não	5.400,00
80	08.244.0026	3.3.90.14.00.00.00.00.9.2.29.352.04.04.00 - DIÁRIAS - CIVIL	Não	Não	Não	4.800,00
80	08.244.0026	3.3.90.30.00.00.00.00.9.2.29.351.04.04.00 - Material de Consumo	Não	Não	Não	32.200,00
80	08.244.0026	3.3.90.30.00.00.00.00.9.2.29.352.04.04.00 - Material de Consumo	Não	Não	Não	1.000,00
80	08.244.0026	3.3.90.36.00.00.00.00.9.2.29.351.04.04.00 - Outros Serviços de Terceiros - Pe	Não	Não	Não	11.400,00
80	08.244.0026	3.3.90.36.00.00.00.00.9.2.29.352.04.04.00 - Outros Serviços de Terceiros - Pe	Não	Sim	Não	2.000,00
80	08.244.0026	3.3.90.39.00.00.00.00.9.2.29.351.04.04.00 - Outros Serviços de Terceiros - Pe	Não	Não	Não	6.100,00
80	08.244.0026	3.3.90.39.00.00.00.00.9.2.29.352.04.04.00 - Outros Serviços de Terceiros - Pe	Não	Sim	Não	1.000,00

Praça Praça Belarmino José Rodrigues | S/N | Centro | Uauá-Ba

www.pmuaua.ba.ipmbrasil.org.br

Este documento foi assinado digitalmente por SERASA Experian
C5C8281A15E170B4F1C106B335C01CBD

Prefeitura Municipal de Uauá



Estado da Bahia

MUNICÍPIO DE UAUÁ

LEI ORÇAMENTÁRIA ANUAL 2021

QUADRO DE DETALHAMENTO DA DESPESA - QDD (Consolidado)

Página: 18/20

Despesa	Funcional	Dotação	Educação	Pessoal	Saúde	Valor
Órgão: 13.00 - SEC MUN DESENVOLVIMENTO SOCIAL E COMBATE À POBREZA						2.894.800,00
Unidade: 13.17 - FUNDO MUNICIPAL DE ASSISTENCIA SOCIAL						1.782.400,00
Proj./Ativ.: 2.075 - BLOCO DA GESTÃO DO SISTEMA ÚNICO DE ASSISTENCIA SOCIAL - SUAS			Localizador: Uauá/BA			
80	08.244.0026	3.3.90.47.00.00.00.00.9.2.29.351.04.04.00 - Obrigações Tributárias e Contribu	Não	Não	Não	1.100,00
80	08.244.0026	3.3.90.47.00.00.00.00.9.2.29.352.04.04.00 - Obrigações Tributárias e Contribu	Não	Não	Não	1.000,00
80	08.244.0026	4.4.90.52.00.00.00.00.9.2.29.351.04.04.00 - Equipamentos e Material Perman	Não	Não	Não	5.000,00
Total:						71.000,00
Proj./Ativ.: 2.085 - BLOCO DA PROTEÇÃO SOCIAL BÁSICA			Localizador: Uauá/BA			
81	08.244.0026	3.1.90.04.00.00.00.00.9.2.29.353.04.04.00 - Contratação p/ Tempo determinac	Não	Sim	Não	155.000,00
81	08.244.0026	3.1.90.04.00.00.00.00.9.2.29.352.04.04.00 - Contratação p/ Tempo determinac	Não	Sim	Não	138.400,00
81	08.244.0026	3.1.90.04.00.00.00.00.0.1.00.005.00.00.00 - Contratação p/ Tempo determinac	Não	Sim	Não	12.600,00
81	08.244.0026	3.1.90.04.00.00.00.00.8.2.28.251.04.04.00 - Contratação p/ Tempo determinac	Não	Sim	Não	20.700,00
81	08.244.0026	3.1.90.11.00.00.00.00.9.2.29.354.04.04.00 - Vencimentos e Vantagens Fixas F	Não	Sim	Não	94.100,00
81	08.244.0026	3.1.90.11.00.00.00.00.9.2.29.353.04.04.00 - Vencimentos e Vantagens Fixas F	Não	Sim	Não	5.000,00
81	08.244.0026	3.1.90.13.00.00.00.00.9.2.29.354.04.04.00 - OBRIGAÇÕES PATRONAIS	Não	Sim	Não	20.700,00
81	08.244.0026	3.1.90.13.00.00.00.00.9.2.29.353.04.04.00 - OBRIGAÇÕES PATRONAIS	Não	Sim	Não	35.200,00
81	08.244.0026	3.1.90.13.00.00.00.00.9.2.29.352.04.04.00 - OBRIGAÇÕES PATRONAIS	Não	Sim	Não	30.400,00
81	08.244.0026	3.1.90.13.00.00.00.00.0.1.00.005.00.00.00 - OBRIGAÇÕES PATRONAIS	Não	Sim	Não	2.800,00
81	08.244.0026	3.1.90.13.00.00.00.00.8.2.28.251.04.04.00 - OBRIGAÇÕES PATRONAIS	Não	Sim	Não	4.600,00
81	08.244.0026	3.1.90.92.00.00.00.00.9.2.29.352.04.04.00 - Desp. Exercícios Anteriores (pess	Não	Sim	Não	1.000,00
81	08.244.0026	3.1.90.92.00.00.00.00.0.1.00.005.00.00.00 - Desp. Exercícios Anteriores (pess	Não	Sim	Não	1.100,00
81	08.244.0026	3.3.90.30.00.00.00.00.8.2.28.250.04.04.00 - Material de Consumo	Não	Não	Não	35.000,00
81	08.244.0026	3.3.90.30.00.00.00.00.9.2.29.365.04.04.00 - Material de Consumo	Não	Não	Não	1.000,00
81	08.244.0026	3.3.90.30.00.00.00.00.9.2.29.354.04.04.00 - Material de Consumo	Não	Não	Não	2.000,00
81	08.244.0026	3.3.90.30.00.00.00.00.9.2.29.353.04.04.00 - Material de Consumo	Não	Não	Não	125.000,00
81	08.244.0026	3.3.90.30.00.00.00.00.0.1.00.005.00.00.00 - Material de Consumo	Não	Não	Não	33.100,00
81	08.244.0026	3.3.90.30.00.00.00.00.8.2.28.251.04.04.00 - Material de Consumo	Não	Não	Não	1.800,00
81	08.244.0026	3.3.90.30.00.00.00.00.9.2.29.352.04.04.00 - Material de Consumo	Não	Não	Não	20.000,00
81	08.244.0026	3.3.90.32.00.00.00.00.9.2.29.352.04.04.00 - MATERIAL BEM OU SERVIÇOS F	Não	Não	Não	1.000,00
81	08.244.0026	3.3.90.36.00.00.00.00.8.2.28.250.04.04.00 - Outros Serviços de Terceiros - Pe	Não	Não	Não	6.500,00
81	08.244.0026	3.3.90.36.00.00.00.00.8.2.28.251.04.04.00 - Outros Serviços de Terceiros - Pe	Não	Sim	Não	1.000,00
81	08.244.0026	3.3.90.36.00.00.00.00.0.1.00.005.00.00.00 - Outros Serviços de Terceiros - Pe	Não	Sim	Não	7.100,00
81	08.244.0026	3.3.90.36.00.00.00.00.9.2.29.352.04.04.00 - Outros Serviços de Terceiros - Pe	Não	Sim	Não	2.000,00
81	08.244.0026	3.3.90.36.00.00.00.00.9.2.29.354.04.04.00 - Outros Serviços de Terceiros - Pe	Não	Não	Não	2.500,00
81	08.244.0026	3.3.90.39.00.00.00.00.8.2.28.250.04.04.00 - Outros Serviços de Terceiros - Pe	Não	Não	Não	1.000,00
81	08.244.0026	3.3.90.39.00.00.00.00.8.2.28.251.04.04.00 - Outros Serviços de Terceiros - Pe	Não	Sim	Não	1.000,00
81	08.244.0026	3.3.90.39.00.00.00.00.0.1.00.005.00.00.00 - Outros Serviços de Terceiros - Pe	Não	Sim	Não	24.000,00
81	08.244.0026	3.3.90.39.00.00.00.00.9.2.29.352.04.04.00 - Outros Serviços de Terceiros - Pe	Não	Não	Não	20.000,00
81	08.244.0026	3.3.90.39.00.00.00.00.9.2.29.353.04.04.00 - Outros Serviços de Terceiros - Pe	Não	Não	Não	24.300,00
81	08.244.0026	3.3.90.39.00.00.00.00.9.2.29.354.04.04.00 - Outros Serviços de Terceiros - Pe	Não	Não	Não	1.000,00
81	08.244.0026	3.3.90.47.00.00.00.00.9.2.29.352.04.04.00 - Obrigações Tributárias e Contribu	Não	Não	Não	1.000,00
81	08.244.0026	3.3.90.47.00.00.00.00.8.2.28.250.04.04.00 - Obrigações Tributárias e Contribu	Não	Não	Não	1.000,00
81	08.244.0026	3.3.90.47.00.00.00.00.8.2.28.251.04.04.00 - Obrigações Tributárias e Contribu	Não	Não	Não	1.100,00
81	08.244.0026	3.3.90.47.00.00.00.00.0.1.00.005.00.00.00 - Obrigações Tributárias e Contribu	Não	Não	Não	1.300,00
81	08.244.0026	3.3.90.47.00.00.00.00.9.2.29.354.04.04.00 - Obrigações Tributárias e Contribu	Não	Não	Não	1.000,00
81	08.244.0026	3.3.90.92.00.00.00.00.9.2.29.352.04.04.00 - Despesas de Exercícios Anteriores	Não	Não	Não	1.000,00
81	08.244.0026	3.3.90.92.00.00.00.00.0.1.00.005.00.00.00 - Despesas de Exercícios Anteriores	Não	Não	Não	1.100,00
81	08.244.0026	4.4.90.52.00.00.00.00.0.1.00.005.00.00.00 - Equipamentos e Material Perman	Não	Não	Não	2.200,00
Total:						840.600,00
Proj./Ativ.: 2.123 - MANUTENÇÃO DO PROGRAMA PRIMEIRA INFÂNCIA NO SUAS			Localizador: Uauá/BA			
82	08.243.0026	3.1.90.04.00.00.00.00.9.2.29.367.04.04.00 - Contratação p/ Tempo determinac	Não	Sim	Não	137.100,00
82	08.243.0026	3.1.90.13.00.00.00.00.9.2.29.367.04.04.00 - OBRIGAÇÕES PATRONAIS	Não	Sim	Não	30.200,00
82	08.243.0026	3.1.90.92.00.00.00.00.9.2.29.367.04.04.00 - Desp. Exercícios Anteriores (pess	Não	Sim	Não	1.000,00
82	08.243.0026	3.3.90.14.00.00.00.00.9.2.29.367.04.04.00 - DIÁRIAS - CIVIL	Não	Não	Não	1.000,00

Prefeitura Municipal de Uauá



Estado da Bahia

MUNICÍPIO DE UAUÁ

LEI ORÇAMENTÁRIA ANUAL 2021

QUADRO DE DETALHAMENTO DA DESPESA - QDD (Consolidado)

Página: 19/20

Despesa	Funcional	Dotação	Educação	Pessoal	Saúde	Valor
Órgão: 13.00 - SEC MUN DESENVOLVIMENTO SOCIAL E COMBATE À POBREZA						2.894.800,00
Unidade: 13.17 - FUNDO MUNICIPAL DE ASSISTENCIA SOCIAL						1.782.400,00
Proj./Ativ.: 2.123 - MANUTENÇÃO DO PROGRAMA PRIMEIRA INFÂNCIA NO SUAS			Localizador: Uauá/BA			
82	08.243.0026	3.3.90.30.00.00.00.00.0.1.00.005.00.00.00 - Material de Consumo	Não	Não	Não	30.000,00
82	08.243.0026	3.3.90.30.00.00.00.00.9.2.29.367.04.04.00 - Material de Consumo	Não	Não	Não	13.700,00
82	08.243.0026	3.3.90.36.00.00.00.00.9.2.29.367.04.04.00 - Outros Serviços de Terceiros - Pe	Não	Não	Não	1.000,00
82	08.243.0026	3.3.90.39.00.00.00.00.0.1.00.005.00.00.00 - Outros Serviços de Terceiros - Pe	Não	Não	Não	10.900,00
82	08.243.0026	3.3.90.39.00.00.00.00.9.2.29.367.04.04.00 - Outros Serviços de Terceiros - Pe	Não	Não	Não	14.000,00
82	08.243.0026	3.3.90.47.00.00.00.00.9.2.29.367.04.04.00 - Obrigações Tributárias e Contribu	Não	Não	Não	1.000,00
82	08.243.0026	3.3.90.92.00.00.00.00.9.2.29.367.04.04.00 - Despesas de Exercícios Anteriores	Não	Não	Não	1.000,00
82	08.243.0026	4.4.90.52.00.00.00.00.0.1.00.005.00.00.00 - Equipamentos e Material Perman	Não	Não	Não	1.500,00
Total:						242.400,00
Unidade: 13.18 - FUNDO MUNICIPAL DA CRIANÇA E DO ADOLESCENTE						50.000,00
Proj./Ativ.: 2.052 - MANUTENÇÃO DO FUNDO DA INFÂNCIA E DA ADOLESCÊNCIA - FIA			Localizador: Uauá/BA			
84	08.243.0026	3.3.50.43.00.00.00.00.0.1.00.005.00.00.00 - Subvenções Sociais	Não	Não	Não	50.000,00
Total:						50.000,00
Órgão: 14.00 - SEC MUN DE CULTURA, TURISMO E MEIO AMBIENTE						1.480.800,00
Unidade: 14.14 - SEC MUN DE CULTURA, TURISMO E MEIO AMBIENTE						1.436.800,00
Proj./Ativ.: 1.009 - IMPLANTAÇÃO DE ESTRUTURA TURÍSTICA			Localizador: Uauá/BA			
42	15.695.0027	4.4.90.51.00.00.00.00.0.1.00.000.00.00.00 - Obras e Instalações	Não	Não	Não	10.000,00
Total:						10.000,00
Proj./Ativ.: 1.016 - IMPLANTAÇÃO DE ÍCONE REPRESENTATIVO DA CAPITAL DO BODE			Localizador: Uauá/BA			
43	23.695.0027	4.4.90.51.00.00.00.00.0.1.00.000.00.00.00 - Obras e Instalações	Não	Não	Não	5.000,00
43	23.695.0027	4.4.90.52.00.00.00.00.0.1.00.000.00.00.00 - Equipamentos e Material Perman	Não	Não	Não	5.000,00
Total:						10.000,00
Proj./Ativ.: 2.048 - PROMOÇÃO DE FESTAS E EVENTOS CULTURAIS E POPULARES			Localizador: Uauá/BA			
44	13.392.0029	3.3.90.30.00.00.00.00.0.1.00.000.00.00.00 - Material de Consumo	Não	Não	Não	51.800,00
44	13.392.0029	3.3.90.36.00.00.00.00.8.2.10.010.04.00.00 - Outros Serviços de Terceiros - Pe	Não	Sim	Não	5.800,00
44	13.392.0029	3.3.90.36.00.00.00.00.0.1.00.000.00.00.00 - Outros Serviços de Terceiros - Pe	Não	Sim	Não	120.000,00
44	13.392.0029	3.3.90.39.00.00.00.00.8.2.10.010.04.00.00 - Outros Serviços de Terceiros - Pe	Não	Sim	Não	5.800,00
44	13.392.0029	3.3.90.39.00.00.00.00.0.1.00.000.00.00.00 - Outros Serviços de Terceiros - Pe	Não	Sim	Não	900.000,00
44	13.392.0029	3.3.90.39.00.00.00.00.8.2.24.124.04.03.00 - Outros Serviços de Terceiros - Pe	Não	Sim	Não	100.000,00
44	13.392.0029	3.3.90.47.00.00.00.00.0.1.00.000.00.00.00 - Obrigações Tributárias e Contribu	Não	Não	Não	1.000,00
44	13.392.0029	3.3.90.92.00.00.00.00.0.1.00.000.00.00.00 - Despesas de Exercícios Anteriores	Não	Não	Não	1.000,00
Total:						1.185.400,00
Proj./Ativ.: 2.049 - MANUTENÇÃO DA SECRETARIA DE CULTURA TURISMO E MEIO AMBIENTE			Localizador: Uauá/BA			
45	04.122.0030	3.1.90.04.00.00.00.00.0.1.00.000.00.00.00 - Contratação p/ Tempo determinac	Não	Sim	Não	31.600,00
45	04.122.0030	3.1.90.11.00.00.00.00.0.1.00.000.00.00.00 - Vencimentos e Vantagens Fixas F	Não	Sim	Não	89.500,00
45	04.122.0030	3.1.90.13.00.00.00.00.0.1.00.000.00.00.00 - OBRIGAÇÕES PATRONAIS	Não	Sim	Não	26.600,00
45	04.122.0030	3.1.90.92.00.00.00.00.0.1.00.000.00.00.00 - Desp. Exercícios Anteriores (pess	Não	Sim	Não	1.000,00
45	04.122.0030	3.3.90.14.00.00.00.00.0.1.00.000.00.00.00 - DIÁRIAS - CIVIL	Não	Não	Não	1.000,00
45	04.122.0030	3.3.90.30.00.00.00.00.0.1.00.000.00.00.00 - Material de Consumo	Não	Não	Não	20.000,00
45	04.122.0030	3.3.90.31.00.00.00.00.0.1.00.000.00.00.00 - PREMIAÇÕES CULTURAIS ART.	Não	Não	Não	4.200,00
45	04.122.0030	3.3.90.33.00.00.00.00.0.1.00.000.00.00.00 - PASSAGENS E DESPESAS COM	Não	Não	Não	1.000,00
45	04.122.0030	3.3.90.35.00.00.00.00.0.1.00.000.00.00.00 - Serviços de Consultoria	Não	Sim	Não	5.400,00
45	04.122.0030	3.3.90.36.00.00.00.00.0.1.00.000.00.00.00 - Outros Serviços de Terceiros - Pe	Não	Sim	Não	3.000,00
45	04.122.0030	3.3.90.39.00.00.00.00.0.1.00.000.00.00.00 - Outros Serviços de Terceiros - Pe	Não	Sim	Não	13.200,00
45	04.122.0030	3.3.90.47.00.00.00.00.0.1.00.000.00.00.00 - Obrigações Tributárias e Contribu	Não	Não	Não	1.000,00
45	04.122.0030	3.3.90.92.00.00.00.00.0.1.00.000.00.00.00 - Despesas de Exercícios Anteriores	Não	Não	Não	1.000,00
45	04.122.0030	4.4.90.52.00.00.00.00.0.1.00.000.00.00.00 - Equipamentos e Material Perman	Não	Não	Não	2.500,00
Total:						201.000,00
Proj./Ativ.: 2.071 - MANUTENÇÃO DA BIBLIOTECA MUNICIPAL			Localizador: Uauá/BA			
46	13.392.0029	3.3.90.30.00.00.00.00.0.1.00.000.00.00.00 - Material de Consumo	Não	Não	Não	2.000,00

Praça Praça Belarmino José Rodrigues | S/N | Centro | Uauá-Ba

www.pmuaua.ba.ipmbrasil.org.br

Este documento foi assinado digitalmente por SERASA Experian
C5C8281A15E170B4F1C106B335C01CBD

Prefeitura Municipal de Uauá



Estado da Bahia

MUNICÍPIO DE UAUÁ

LEI ORÇAMENTÁRIA ANUAL 2021

QUADRO DE DETALHAMENTO DA DESPESA - QDD (Consolidado)

Página: 20/20

Despesa	Funcional	Dotação	Educação	Pessoal	Saúde	Valor
Órgão: 14.00 - SEC MUN DE CULTURA, TURISMO E MEIO AMBIENTE						1.480.800,00
Unidade: 14.14 - SEC MUN DE CULTURA, TURISMO E MEIO AMBIENTE						1.436.800,00
Proj./Ativ.: 2.071 - MANUTENÇÃO DA BIBLIOTECA MUNICIPAL			Localizador: Uauá/BA			
46	13.392.0029	3.3.90.36.00.00.00.00.0.1.00.000.00.00.00 - Outros Serviços de Terceiros - Pe	Não	Não	Não	2.200,00
46	13.392.0029	3.3.90.39.00.00.00.00.0.1.00.000.00.00.00 - Outros Serviços de Terceiros - Pe	Não	Não	Não	2.000,00
46	13.392.0029	3.3.90.47.00.00.00.00.0.1.00.000.00.00.00 - Obrigações Tributárias e Contribu	Não	Não	Não	1.000,00
46	13.392.0029	4.4.90.52.00.00.00.00.0.1.00.000.00.00.00 - Equipamentos e Material Perman	Não	Não	Não	3.000,00
Total:						10.200,00
Proj./Ativ.: 2.115 - MANUTENÇÃO DO CONSELHO MUNICIPAL DE CULTURA			Localizador: Uauá/BA			
47	13.392.0029	3.3.90.30.00.00.00.00.0.1.00.000.00.00.00 - Material de Consumo	Não	Não	Não	2.000,00
47	13.392.0029	3.3.90.33.00.00.00.00.0.1.00.000.00.00.00 - PASSAGENS E DESPESAS COM	Não	Não	Não	1.400,00
47	13.392.0029	3.3.90.36.00.00.00.00.0.1.00.000.00.00.00 - Outros Serviços de Terceiros - Pe	Não	Sim	Não	2.000,00
47	13.392.0029	3.3.90.39.00.00.00.00.0.1.00.000.00.00.00 - Outros Serviços de Terceiros - Pe	Não	Sim	Não	3.800,00
47	13.392.0029	3.3.90.47.00.00.00.00.0.1.00.000.00.00.00 - Obrigações Tributárias e Contribu	Não	Não	Não	1.000,00
Total:						10.200,00
Proj./Ativ.: 2.194 - APOIO CULTURAL, TURÍSTICO E AMB. GRUTA DO JERÔNIMO			Localizador: Uauá/BA			
48	23.695.0027	3.3.90.30.00.00.00.00.0.1.00.000.00.00.00 - Material de Consumo	Não	Não	Não	2.500,00
48	23.695.0027	3.3.90.36.00.00.00.00.0.1.00.000.00.00.00 - Outros Serviços de Terceiros - Pe	Não	Não	Não	2.500,00
48	23.695.0027	3.3.90.39.00.00.00.00.0.1.00.000.00.00.00 - Outros Serviços de Terceiros - Pe	Não	Não	Não	2.500,00
48	23.695.0027	4.4.90.52.00.00.00.00.0.1.00.000.00.00.00 - Equipamentos e Material Perman	Não	Não	Não	2.500,00
Total:						10.000,00
Unidade: 14.19 - FUNDO MUNICIPAL DE MEIO AMBIENTE						44.000,00
Proj./Ativ.: 1.227 - IMPLANTAÇÃO DO HORTO FLORESTAL MUNICIPAL			Localizador: Uauá/BA			
49	18.541.0028	3.3.90.30.00.00.00.00.0.1.00.000.00.00.00 - Material de Consumo	Não	Não	Não	5.000,00
49	18.541.0028	3.3.90.39.00.00.00.00.0.1.00.000.00.00.00 - Outros Serviços de Terceiros - Pe	Não	Não	Não	5.000,00
Total:						10.000,00
Proj./Ativ.: 2.117 - MANUTENÇÃO DO CONSELHO MUNICIPAL DE MEIO AMBIENTE			Localizador: Uauá/BA			
50	18.122.0028	3.3.90.14.00.00.00.00.0.1.00.000.00.00.00 - DIÁRIAS - CIVIL	Não	Não	Não	1.300,00
50	18.122.0028	3.3.90.30.00.00.00.00.0.1.00.000.00.00.00 - Material de Consumo	Não	Não	Não	1.500,00
50	18.122.0028	3.3.90.33.00.00.00.00.0.1.00.000.00.00.00 - PASSAGENS E DESPESAS COM	Não	Não	Não	1.000,00
50	18.122.0028	3.3.90.36.00.00.00.00.0.1.00.000.00.00.00 - Outros Serviços de Terceiros - Pe	Não	Sim	Não	1.500,00
50	18.122.0028	3.3.90.39.00.00.00.00.0.1.00.000.00.00.00 - Outros Serviços de Terceiros - Pe	Não	Sim	Não	1.200,00
50	18.122.0028	3.3.90.47.00.00.00.00.0.1.00.000.00.00.00 - Obrigações Tributárias e Contribu	Não	Não	Não	1.000,00
50	18.122.0028	4.4.90.52.00.00.00.00.0.1.00.000.00.00.00 - Equipamentos e Material Perman	Não	Não	Não	2.500,00
Total:						10.000,00
Proj./Ativ.: 2.199 - MANUTENÇÃO DO FUNDO MUNICIPAL DE MEIO AMBIENTE			Localizador: Uauá/BA			
51	18.541.0028	3.1.90.94.00.00.00.00.0.1.00.000.00.00.00 - Indenizações e Restituições Trab.	Não	Sim	Não	1.500,00
51	18.541.0028	3.3.90.30.00.00.00.00.0.1.00.000.00.00.00 - Material de Consumo	Não	Não	Não	2.000,00
51	18.541.0028	3.3.90.36.00.00.00.00.0.1.00.000.00.00.00 - Outros Serviços de Terceiros - Pe	Não	Não	Não	2.000,00
51	18.541.0028	3.3.90.39.00.00.00.00.0.1.00.000.00.00.00 - Outros Serviços de Terceiros - Pe	Não	Não	Não	5.000,00
51	18.541.0028	3.3.90.47.00.00.00.00.0.1.00.000.00.00.00 - Obrigações Tributárias e Contribu	Não	Não	Não	1.000,00
51	18.541.0028	4.4.90.52.00.00.00.00.0.1.00.000.00.00.00 - Equipamentos e Material Perman	Não	Não	Não	2.500,00
Total:						14.000,00
Proj./Ativ.: 2.201 - MANUT. DO CONSELHO MUNICIPAL DE DESENV. SUSTENTÁVEL			Localizador: Uauá/BA			
52	18.541.0028	3.3.90.14.00.00.00.00.0.1.00.000.00.00.00 - DIÁRIAS - CIVIL	Não	Não	Não	1.000,00
52	18.541.0028	3.3.90.30.00.00.00.00.0.1.00.000.00.00.00 - Material de Consumo	Não	Não	Não	4.000,00
52	18.541.0028	3.3.90.36.00.00.00.00.0.1.00.000.00.00.00 - Outros Serviços de Terceiros - Pe	Não	Não	Não	3.000,00
52	18.541.0028	3.3.90.47.00.00.00.00.0.1.00.000.00.00.00 - Obrigações Tributárias e Contribu	Não	Não	Não	1.000,00
52	18.541.0028	4.4.90.52.00.00.00.00.0.1.00.000.00.00.00 - Equipamentos e Material Perman	Não	Não	Não	1.000,00
Total:						10.000,00
Total Geral:						67.400.000,00

Prefeitura Municipal de Uauá

Outros



PREFEITURA MUNICIPAL DE UAUÁ ESTADO DA BAHIA

TÍTULO Nº0065/2020 – REURB-S

RECONHECIMENTO DE DOMÍNIO PARTICULAR

O **PREFEITO DO MUNICÍPIO DE UAUÁ**, Estado da Bahia, tendo em vista os dispositivos da Lei Municipal nº 540, de 09 de janeiro de 2015, regulamentada pelo Decreto nº 448 de 16 de dezembro de 2015, considerando o que consta do **PROCESSO DE RECONHECIMENTO DE DOMÍNIO PARTICULAR Nº 0065/2020**, na modalidade alienação, outorga a **JUSSARA DIAS DE ALMEIDA**, brasileira, maior, capaz, solteira, agente de serviços gerais, RG nº 14908123-50 SSP/BA, inscrita no CPF sob o nº 044.005.545-89, residente na Rua Casaca de Couro, nº 190, Bairro Parque dos Umbuzeiros, município de Uauá, Estado da Bahia, Título Definitivo de um terreno urbano com inscrição imobiliária nº 01.05.023.0190.001 e área de 200,00 ² (duzentos metros quadrados), sendo 10,00 m (dez metros) de frente; 10,00 m (dez metros) de fundo; 20,00 m (vinte metros) na lateral direita; e 20,00 m (vinte metros) na lateral esquerda; no valor de R\$ 10.000,00 (dez mil reais); com coordenadas geodésicas: Latitude: 9°50'2.95"S Longitude: 39°29'20.12"O; localizado na Rua Casaca de Couro, nº 190, Bairro Parque dos Umbuzeiros, nesta cidade de Uauá, estado da Bahia, com limites e confrontações seguintes: lateral direita: Gildásio Gonçalves de Santana; lateral esquerda: Alexsandra da Silva Alves; frente: Rua Casaca de Couro; e fundo: Josyelle Gonçalves dos Santos. Desmembrado do Título de Reconhecimento de Domínio Particular, registrado na Matrícula nº 551, as fls.76 do Livro 02, no Cartório de Registro de Imóveis, Hipotecas, Títulos e Documentos das Pessoas Jurídicas da Comarca de Uauá, Estado da Bahia.

Planta com memorial descritivo e coordenadas UTM anexos ao presente Título.

GABINETE DO PREFEITO MUNICIPAL DE UAUÁ, 10 de novembro de 2020.

Lindomar de Abreu Dantas
PREFEITO MUNICIPAL

Código de segurança: {AB228B81-0D3C-4355-820E-C13D73A1DBD9}





Edmilson Jônatas S. de Brito
Engenheiro Civil
CREA RG nº 3000019819BA
CREA RN nº 051465349-3

Este documento foi assinado digitalmente por SERASA Experian
4429E25C368F7F531A1236A731803AA1

Prefeitura Municipal de Uauá



PREFEITURA MUNICIPAL DE UAUÁ ESTADO DA BAHIA

TÍTULO Nº0066/2020 – REURB-S

RECONHECIMENTO DE DOMÍNIO PARTICULAR

O PREFEITO DO MUNICÍPIO DE UAUÁ, Estado da Bahia, tendo em vista os dispositivos da Lei Municipal nº 540, de 09 de janeiro de 2015, regulamentada pelo Decreto nº 448 de 16 de dezembro de 2015, considerando o que consta do **PROCESSO DE RECONHECIMENTO DE DOMÍNIO PARTICULAR Nº 0066/2020**, na modalidade alienação, outorga a **GILDÁSIO GONÇALVES DE SANTANA**, brasileiro, maior, capaz, solteiro, trabalhador rural, RG nº 20.022.755-64 SSP/BA, inscrito no CPF sob o nº 858.223.195-48, residente na Rua Casaca de Couro, nº 200, Bairro Parque dos Umbuzeiros, município de Uauá, Estado da Bahia, Título Definitivo de um terreno urbano com inscrição imobiliária nº 01.05.023.0200.001 e área de 200,00 m² (duzentos metros quadrados), sendo 10,00 m (dez metros) de frente; 10,00 m (dez metros) de fundo; 20,00 m (vinte metros) na lateral direita; e 20,00 m (vinte metros) na lateral esquerda; no valor de R\$ 10.000,00 (dez mil reais); com coordenadas geodésicas: Latitude: 9°50'2.93"S e Longitude: 39°29'20.15"O; localizado na Rua Casaca de Couro, nº 200, Bairro Parque dos Umbuzeiros, nesta cidade de Uauá, estado da Bahia, com limites e confrontações seguintes: lateral direita: Maiara Gonçalves de Santana; lateral esquerda: Jussara Dias de Almeida; frente: Rua Casaca de Couro; e fundo: Aldaise Gonçalves Ferreira. Desmembrado do Título de Reconhecimento de Domínio Particular, registrado na Matrícula nº 551, as fls.76 do Livro 02, no Cartório de Registro de Imóveis, Hipotecas, Títulos e Documentos das Pessoas Jurídicas da Comarca de Uauá, Estado da Bahia.

Planta com memorial descritivo e coordenadas UTM anexos ao presente Título.

GABINETE DO PREFEITO MUNICIPAL DE UAUÁ, 10 de novembro de 2020.

Lindomar de Abreu Dantas
PREFEITO MUNICIPAL

Código de segurança: {AB228B81-0D3C-4355-820E-C13D73A1DBD9}



Prefeitura Municipal de Uauá



MEMORIAL DESCRITIVO

IMÓVEL: LOTE URBANO, LOCALIZADO NO PARQUE DOS UMBUZEIROS, RUA CASACA DE COURO, Nº 200.

INSCRIÇÃO IMOBILIÁRIA: 01.05.023.0200.001

PROPRIETÁRIO: GILDASIO GONÇALVES DE SANTANA **CPF:** 858.223.195-48

MATRICULA:

MUNICÍPIO: UAUÁ-BA

ÁREA(m²): 200,00 **PERÍMETRO (m):** 60

LIMITES E CONFRONTAÇÕES

NORTE: RUA CASACA DE COURO

LESTE: MAIARA GONÇALVES DE SANTANA

SUL: ALDAISE GONÇALVES FERREIRA

OESTE: JUSSARA DIAS DE ALMEIDA

DESCRIÇÃO DO PERÍMETRO

Inicia-se a descrição deste perímetro no vértice **GGA01**, de coordenadas geográficas Latitude: 9°50'2.93"S e Longitude: 39°29'20.15"O e UTM N 8.912.898,18m e E 446.402,44m; deste segue confrontando com MAIARA GONÇALVES DE SANTANA no quadrante Nordeste, com azimute de 150°21'17,22" por uma distância de 20,00m até o vértice **GGA02**, de coordenadas N 8.912.880,80m e E 446.412,33m; deste segue confrontando com ALDAISE GONÇALVES FERREIRA no quadrante Sudeste, com azimute de 240°21'17,22" por uma distância de 10,00m até o vértice **GGA03**, de coordenadas N 8.912.875,85m e E 446.403,64m; deste segue confrontando com ALDAISE GONÇALVES FERREIRA no quadrante Sudoeste, com azimute de 330°21'17,22" por uma distância de 20,00m até o vértice **GGA04**, de coordenadas N 8.912.893,23m e E 446.393,75m; deste segue confrontando com RUA CASACA DE COURO no quadrante Noroeste, com azimute 60°21'17,22" por uma distância de 10,00m até o vértice **GGA01**, ponto inicial da descrição deste perímetro, fechando assim o perímetro do polígono acima descrito com uma área superficial de 200.00m². Todas as coordenadas aqui descritas estão georreferenciadas ao Sistema Geodésico Brasileiro e encontram-se representadas no Sistema UTM, referenciadas ao Meridiano Central nº 45 WGr, tendo como Datum o SIRGAS2000. Todos os azimutes e distâncias, área e perímetro foram calculados no plano de projeção UTM.

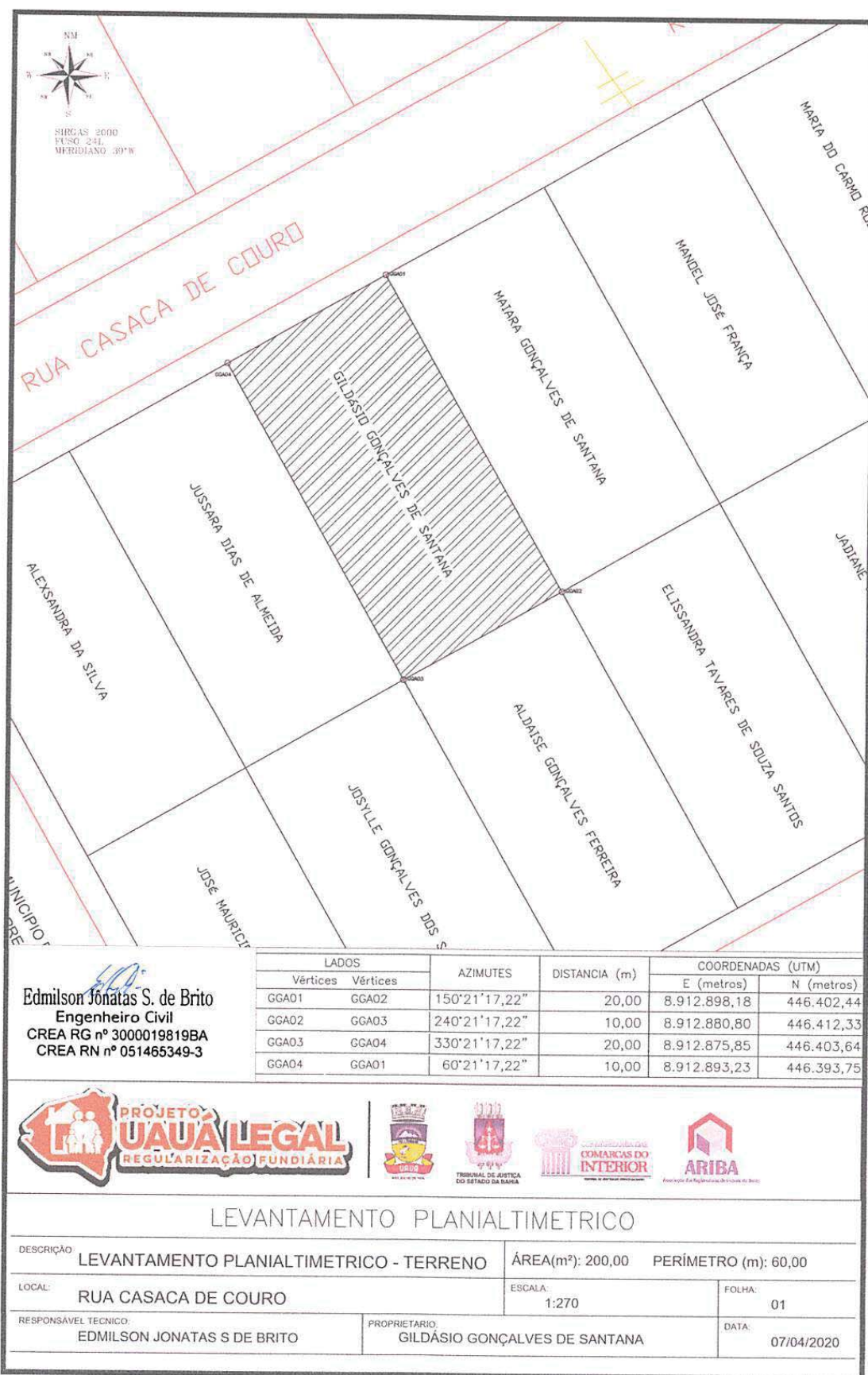

Edmilson Jônatas S. de Brito
Engenheiro Civil
CREA RG nº 3000019819BA
CREA RN nº 051465349-3

UAUÁ – BAHIA, 14/04/2020

EDMILSON JONATAS S. BRITO

ENG. CIVIL.

Prefeitura Municipal de Uauá



Prefeitura Municipal de Uauá



PREFEITURA MUNICIPAL DE UAUÁ ESTADO DA BAHIA

TÍTULO Nº0067/2020 – REURB-S

RECONHECIMENTO DE DOMÍNIO PARTICULAR

O PREFEITO DO MUNICÍPIO DE UAUÁ, Estado da Bahia, tendo em vista os dispositivos da Lei Municipal nº 540, de 09 de janeiro de 2015, regulamentada pelo Decreto nº 448 de 16 de dezembro de 2015, considerando o que consta do **PROCESSO DE RECONHECIMENTO DE DOMÍNIO PARTICULAR Nº 0067/2020**, na modalidade alienação, outorga a **MAIARA GONÇALVES DE SANTANA**, brasileira, maior, capaz, solteira, do lar, RG nº 20.514.336-90 SSP/BA, inscrita no CPF sob o nº 067.993.135-00, residente na Rua Casaca de Couro, nº 210, Bairro Parque dos Umbuzeiros, município de Uauá, Estado da Bahia, Título Definitivo de um terreno urbano com inscrição imobiliária nº 01.05.023.0210.001 e área de 200,00 m² (duzentos metros quadrados), sendo 10,00 m (dez metros) de frente; 10,00 m (dez metros) de fundo; 20,00 m (vinte metros) na lateral direita; e 20,00 m (vinte metros) na lateral esquerda; no valor de R\$ 10.000,00 (dez mil reais); com coordenadas geodésicas: Latitude: 9°50'2.63" Sul e Longitude: 39°29'19.58" Oeste; localizado na Rua Casaca de Couro, nº 210, Bairro Parque dos Umbuzeiros, nesta cidade de Uauá, estado da Bahia, com limites e confrontações seguintes: lateral direita: Manoel José França; lateral esquerda: Gildásio Gonçalves de Santana; frente: Rua Casaca de Couro; e fundo: Elissandra Tavares de Souza Santos. Desmembrado do Título de Reconhecimento de Domínio Particular, registrado na Matrícula nº 551, as fls.76 do Livro 02, no Cartório de Registro de Imóveis, Hipotecas, Títulos e Documentos das Pessoas Jurídicas da Comarca de Uauá, Estado da Bahia.

Planta com memorial descritivo e coordenadas UTM anexos ao presente Título.

GABINETE DO PREFEITO MUNICIPAL DE UAUÁ, 10 de novembro de 2020.

Lindomar de Abreu Dantas
PREFEITO MUNICIPAL

Código de segurança: {64914F86-2D39-497B-993E-8652A8F1C3D0}



Prefeitura Municipal de Uauá



MEMORIAL DESCRITIVO

IMÓVEL: LOTE URBANO, LOCALIZADO NO PARQUE DOS UMBUZEIROS, RUA CASACA DE COURO, Nº 210.

INSCRIÇÃO IMOBILIÁRIO: 01.05.023.0210.001

PROPRIETÁRIO(A): MAIARA GONÇAVES DE SANTANA **CPF:** 067.993.135-00

MATRÍCULA: **MUNICÍPIO:** UAUÁ-BA

ÁREA(m²): 200,00 **PERÍMETRO (m):** 60

LIMITES E CONFRONTAÇÕES

NORTE: RUA CASACA DE COURO

LESTE: MANOEL JOSÉ FRANCA

SUL: ELISSANDRA TAVARES DE SOUZA SANTOS

OESTE: GILDÁSIO GONÇALVES DE SANTANA

DESCRIÇÃO DO PERÍMETRO

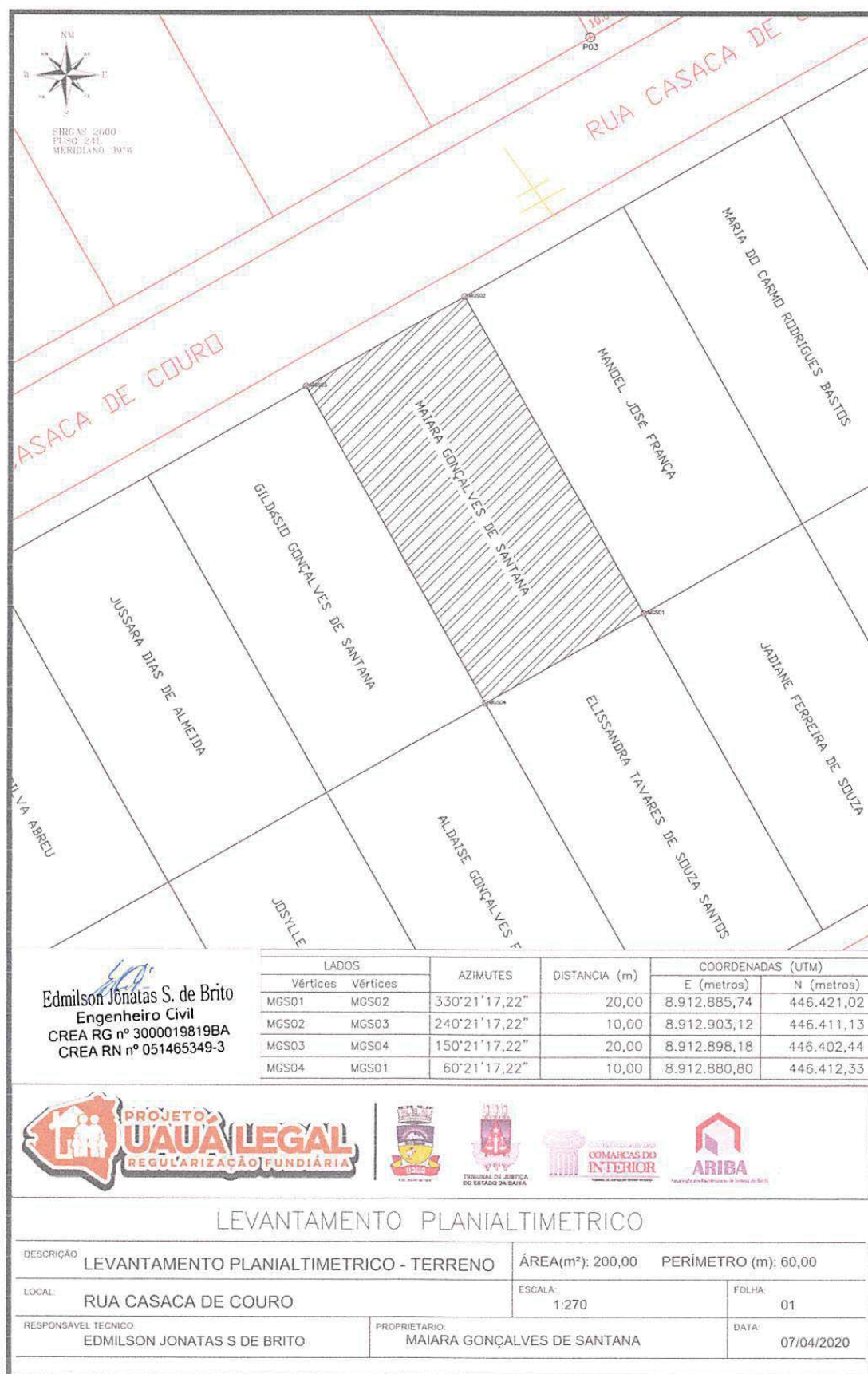
Inicia-se a descrição deste perímetro no vértice **MGS01**, de coordenadas geográficas Latitude: 9°50'2.63"S e Longitude: 39°29'19.58"O e UTM N 8.912.885,74m e E 446.421,02m; deste segue confrontando com MANOEL JOSÉ FRANÇA no quadrante Sudoeste, com azimuth de 330°21'17,22" por uma distância de 20,00 m até o vértice **MGS02**, de coordenadas N 8.912.903,12m e E 446.411,13m; deste segue confrontando com RUA CASACA DE COURO no quadrante Sudeste, com azimuth de 240°21'17,22" por uma distância de 10,00 m até o vértice **MGS03**, de coordenadas N 8.912.898,18m e E 446.402,44m; deste segue confrontando com GILDÁSIO GONÇALVES DE SANTANA no quadrante Nordeste, com azimuth de 150°21'17,22" por uma distância de 20,00 m até o vértice **MGS04**, de coordenadas N 8.912.880,80m e E 446.412,33m; deste segue confrontando com ELISSANDRA TAVARES DE SOUZA SANTOS no quadrante Noroeste, com azimuth de 60°21'17,22" por uma distância de 10,00 m até o vértice **MGS01**, ponto inicial da descrição deste perímetro, fechando assim o perímetro do polígono acima descrito com uma área superficial de 200,00 m². Todas as coordenadas aqui descritas estão georreferenciadas ao Sistema Geodésico Brasileiro e encontram-se representadas no Sistema UTM, referenciadas ao Meridiano Central nº 45 WGr, tendo como Datum o SIRGAS2000. Todos os azimutes e distâncias, área e perímetro foram calculados no plano de projeção UTM.


Edmilson Jônatas S. de Brito
Engenheiro Civil
CREA RG nº 3000019819BA
CREA RN nº 051465349-3

UAUÁ - BAHIA, 14/04/2020

EDMILSON JONATAS S. BRITO
ENG. CIVIL

Prefeitura Municipal de Uauá



Prefeitura Municipal de Uauá



PREFEITURA MUNICIPAL DE UAUÁ ESTADO DA BAHIA

TÍTULO Nº0068/2020 – REURB-S

RECONHECIMENTO DE DOMÍNIO PARTICULAR

O PREFEITO DO MUNICÍPIO DE UAUÁ, Estado da Bahia, tendo em vista os dispositivos da Lei Municipal nº 540, de 09 de janeiro de 2015, regulamentada pelo Decreto nº 448 de 16 de dezembro de 2015, considerando o que consta do **PROCESSO DE RECONHECIMENTO DE DOMÍNIO PARTICULAR Nº 0068/2020**, na modalidade alienação, outorga a **MANOEL JOSÉ FRANÇA**, brasileiro, maior, capaz, solteiro, autônomo, RG nº 04.549.643-90 SSP/BA, inscrito no CPF sob o nº 569.695.205-44, residente na Rua Casaca de Couro, nº 220, Bairro Parque dos Umbuzeiros, município de Uauá, Estado da Bahia, Título Definitivo de um terreno urbano com inscrição imobiliária nº 01.05.023.0220.001 e área de 200,00 m² (duzentos metros quadrados), sendo 10,00 m (dez metros) de frente; 10,00 m (dez metros) de fundo; 20,00 m (vinte metros) na lateral direita; e 20,00 m (vinte metros) na lateral esquerda; no valor de R\$ 10.000,00 (dez mil reais); com coordenadas geodésicas: Latitude: 9°50'2.48" Sul e Longitude: 39°29'19.32" Oeste; localizado na Rua Casaca de Couro, nº 220, Bairro Parque dos Umbuzeiros, nesta cidade de Uauá, estado da Bahia, com limites e confrontações seguintes: lateral direita: Maria do Carmo Rodrigues Bastos; lateral esquerda: Maíara Gonçalves de Santana; frente: Rua Casaca de Couro; e fundo: Jadiane Ferreira de Souza. Desmembrado do Título de Reconhecimento de Domínio Particular, registrado na Matrícula nº 551, as fls.76 do Livro 02, no Cartório de Registro de Imóveis, Hipotecas, Títulos e Documentos das Pessoas Jurídicas da Comarca de Uauá, Estado da Bahia.

Planta com memorial descritivo e coordenadas UTM anexos ao presente Título.

GABINETE DO PREFEITO MUNICIPAL DE UAUÁ, 10 de novembro de 2020.

Lindomar de Abreu Dantas
PREFEITO MUNICIPAL

Código de segurança: {BED8BD9D-E642-4DBF-8D71-FA83AF4840A4}



Prefeitura Municipal de Uauá



MEMORIAL DESCRITIVO

IMÓVEL: LOTE URBANO, LOCALIZADO NO PARQUE DOS UMBUZEIROS, RUA CASACA DE COURO, Nº 220.

INSCRIÇÃO MUNICIPAL: 01.05.023.0220.001

PROPRIETÁRIO(A): MANOEL JOSÉ FRANÇA

CPF: 569.695.205-44

MATRÍCULA:

MUNICÍPIO: UAUÁ-BA

ÁREA(m²): 200,00 PERÍMETRO (m): 60

LIMITES E CONFRONTAÇÕES

NORTE: RUA CASACA DE COURO

LESTE: MARIA DO CARMO RODRIGUES BASTOS

SUL: JADIANE FERREIRA DE SOUZA

OESTE: MAIARA GONÇALVES DE SANTANA

DESCRIÇÃO DO PERÍMETRO

Inicia-se a descrição deste perímetro no vértice MJF01, de coordenadas geográficas Latitude: 9°50'2.48"S e Longitude: 39°29'19.32"O N 8.912.908,07m e E 446.419,82m; deste segue confrontando com MARIA DO CARMO RODRIGUES BASTOS no quadrante Nordeste, com azimuth de 150°21'17,22" por uma distância de 20,00 m até o vértice MJF02, de coordenadas N 8.912.890,69m e E 446.429,71m; deste segue confrontando com JADIANE FERREIRA DE SOUZA no quadrante Sudeste, com azimuth de 240°21'17,22" por uma distância de 10,00 m até o vértice MJF03, de coordenadas N 8.912.885,74m e E 446.421,02m; deste segue confrontando com MAIARA GONÇALVES DE SANTANA no quadrante Sudoeste, com azimuth de 330°21'17,22" por uma distância de 20,00 m até o vértice MJF04, de coordenadas N 8.912.903,12m e E 446.411,13m; deste segue confrontando com RUA CASACA DE COURO no quadrante Noroeste, com azimuth 60°21'17,22" por uma distância de 10,00 m até o vértice MJF01, ponto inicial da descrição deste perímetro, fechando assim o perímetro do polígono acima descrito com uma área superficial de 200.00 m². Todas as coordenadas aqui descritas estão georreferenciadas ao Sistema Geodésico Brasileiro e encontram-se representadas no Sistema UTM, referenciadas ao Meridiano Central nº 45 WGr, tendo como Datum o SIRGAS2000. Todos os azimutes e distâncias, área e perímetro foram calculados no plano de projeção UTM.

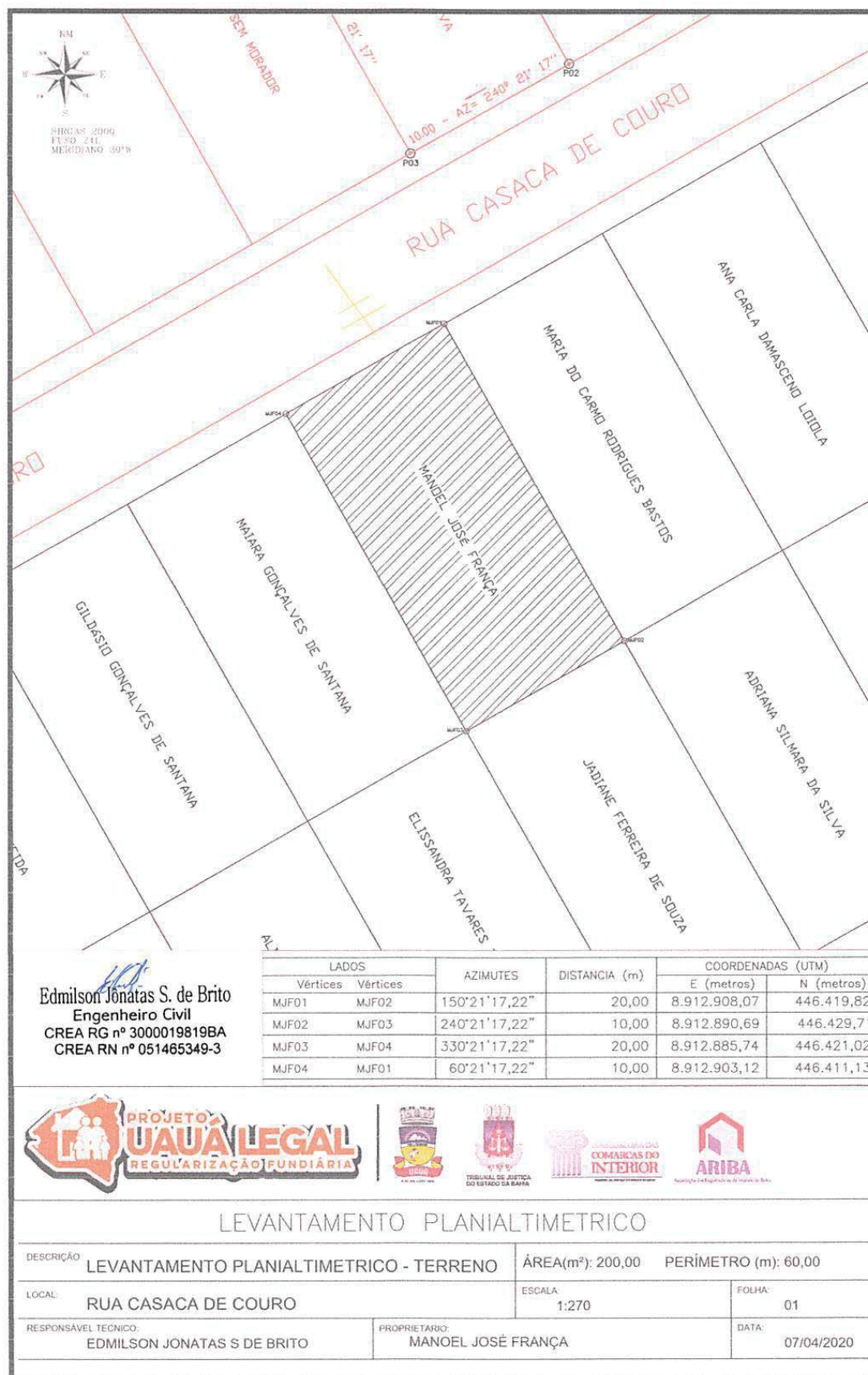

Edmilson Jonatas S. de Brito
Engenheiro Civil
CREA RG nº 3000019819BA
CREA RN nº 051465349-3

UAUÁ - BAHIA, 14/04/2020

EDMILSON JONATAS S. BRITO

ENG. CIVIL

Prefeitura Municipal de Uauá



Praça Praça Belarmino José Rodrigues | S/N | Centro | Uauá-Ba

www.pmuaua.ba.ipmbrasil.org.br

Este documento foi assinado digitalmente por SERASA Experian
4429E25C368F7F531A1236A731803AA1

Prefeitura Municipal de Uauá



PREFEITURA MUNICIPAL DE UAUÁ ESTADO DA BAHIA

TÍTULO Nº0069/2020 – REURN-S

RECONHECIMENTO DE DOMÍNIO PARTICULAR

O **PREFEITO DO MUNICÍPIO DE UAUÁ**, Estado da Bahia, tendo em vista os dispositivos da Lei Municipal nº 540, de 09 de janeiro de 2015, regulamentada pelo Decreto nº 448 de 16 de dezembro de 2015, considerando o que consta do **PROCESSO DE RECONHECIMENTO DE DOMÍNIO PARTICULAR Nº 0069/2020**, na modalidade alienação, outorga a **MARIA DO CARMO RODRIGUES BASTOS**, brasileira, maior, capaz, solteira, doméstica, RG nº 14732355-02 SSP/BA, inscrita no CPF sob o nº 035.439.055-46, residente na Rua Casaca de Couro, nº 228, Bairro Parque dos Umbuzeiros, município de Uauá, Estado da Bahia, Título Definitivo de um terreno urbano com inscrição imobiliária nº 01.05.023.0228.001 e área de 200,00 m² (duzentos metros quadrados), sendo 10,00 m (dez metros) de frente; 10,00 m (dez metros) de fundo; 20,00 m (vinte metros) na lateral direita; e 20,00 m (vinte metros) na lateral esquerda; no valor de R\$ 10.000,00 (dez mil reais); com coordenadas geodésicas: Latitude: 9°50'2.32" Sul e Longitude: 39°29'19.01" Oeste; localizado na Rua Casaca de Couro, nº 228, Parque dos Umbuzeiros, nesta cidade de Uauá, estado da Bahia, com limites e confrontações seguintes: lateral direita: Ana Carla Damasceno Loiola; lateral esquerda: Manoel José França; frente: Rua Casaca de Couro; e fundo: Adriana Silmara da Silva. Desmembrado do Título de Reconhecimento de Domínio Particular, registrado na Matrícula nº 551, as fls.76 do Livro 02, no Cartório de Registro de Imóveis, Hipotecas, Títulos e Documentos das Pessoas Jurídicas da Comarca de Uauá, Estado da Bahia.

Planta com memorial descritivo e coordenadas UTM anexos ao presente Título.

GABINETE DO PREFEITO MUNICIPAL DE UAUÁ, 10 de novembro de 2020.

Lindomar de Abreu Dantas
PREFEITO MUNICIPAL

Código de segurança: {8A952AD0-35A1-4AAE-A7A6-6D4BA669DF46}



Prefeitura Municipal de Uauá



MEMORIAL DESCRITIVO

IMÓVEL: LOTE URBANO, LOCALIZADO NO PARQUE DOS UMBUZEIROS, RUA CASACA DE COURO, Nº 228.

INSCRIÇÃO MUNICIPAL: 01.05.023.0228.001

PROPRIETÁRIO(A): MARIA DO CARMO RODRIGUES BASTOS **CPF:** 035.439.055-46

MATRÍCULA: **MUNICÍPIO:** UAUÁ-BA

ÁREA(m²): 200,00 **PERÍMETRO (m):** 60

LIMITES E CONFRONTAÇÕES

NORTE: RUA CASACA DE COURO

LESTE: ANA CARLA DAMASCENO LOIOLA

SUL: ADRIANA SILMARA DA SILVA

OESTE: MANOEL JOSÉ FRANÇA

DESCRIÇÃO DO PERÍMETRO

Inicia-se a descrição deste perímetro no vértice **MCRB01**, de coordenadas geográficas Latitude: 9°50'2.32"S e Longitude: 39°29'19.01"O e UTM N 8.912.913,02m e E 446.428,51m; deste segue confrontando com ANA CARLA DAMASCENO LOIOLA no quadrante Nordeste, com azimute de 150°21'17,22" por uma distância de 20,00 m até o vértice **MCRB02**, de coordenadas N 8.912.895,63m e E 446.438,41m; deste segue confrontando com ADRIANA SILMARA DA SILVA no quadrante Sudeste, com azimute de 240°21'17,22" por uma distância de 10,00 m até o vértice **MCRB03**, de coordenadas N 8.912.890,69m e E 446.429,71m; deste segue confrontando com MANOEL JOSÉ FRANÇA no quadrante Sudoeste, com azimute de 330°21'17,22" por uma distância de 20,00 m até o vértice **MCRB04**, de coordenadas N 8.912.908,07m e E 446.419,82m; deste segue confrontando com RUA CASACA DE COURO no quadrante Noroeste, com azimute 60°21'17,22" por uma distância de 10,00 m até o vértice **MCRB01**, ponto inicial da descrição deste perímetro, fechando assim o perímetro do polígono acima descrito com uma área superficial de 200,00 m². Todas as coordenadas aqui descritas estão georreferenciadas ao Sistema Geodésico Brasileiro e encontram-se representadas no Sistema UTM, referenciadas ao Meridiano Central nº 45 WGr, tendo como Datum o SIRGAS2000. Todos os azimutes e distâncias, área e perímetro foram calculados no plano de projeção UTM.

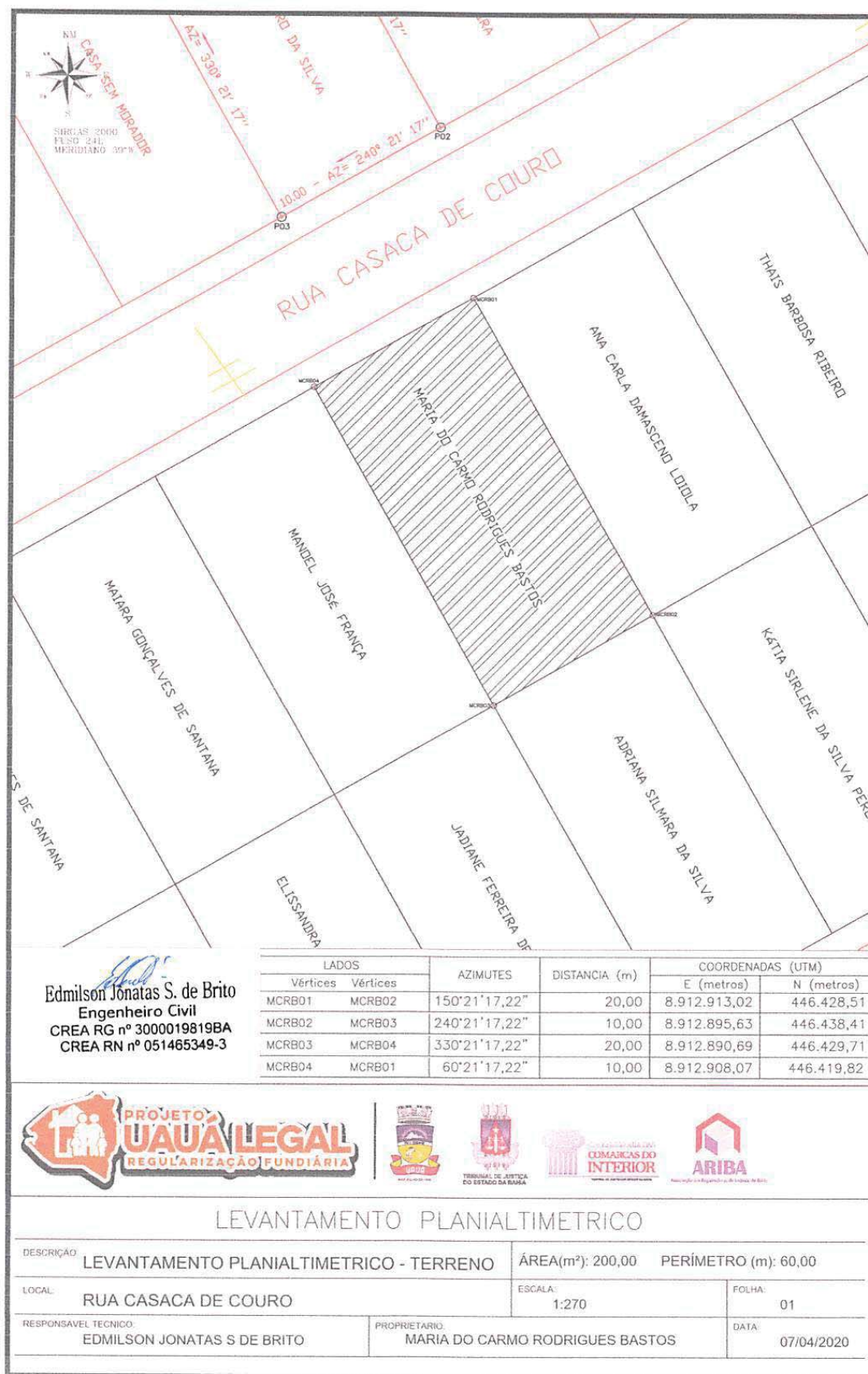

Edmilson Jônatas S. de Brito
Engenheiro Civil
CREA RG nº 3000019819BA
CREA RN nº 051465349-3

UAUÁ - BAHIA, 14/04/2020

EDMILSON JONATAS S. BRITO

ENG. CIVIL

Prefeitura Municipal de Uauá



Praça Praça Belarmino José Rodrigues | S/N | Centro | Uauá-Ba

www.pmuaua.ba.ipmbrasil.org.br

Este documento foi assinado digitalmente por SERASA Experian
4429E25C368F7F531A1236A731803AA1

Prefeitura Municipal de Uauá



PREFEITURA MUNICIPAL DE UAUÁ ESTADO DA BAHIA

TÍTULO Nº0070/2020 – REURB-S

RECONHECIMENTO DE DOMÍNIO PARTICULAR

O PREFEITO DO MUNICÍPIO DE UAUÁ, Estado da Bahia, tendo em vista os dispositivos da Lei Municipal nº 540, de 09 de janeiro de 2015, regulamentada pelo Decreto nº 448 de 16 de dezembro de 2015, considerando o que consta do **PROCESSO DE RECONHECIMENTO DE DOMÍNIO PARTICULAR Nº 0070/2020**, na modalidade alienação, outorga a **ANA CARLA DAMASCENO LOIOLA**, brasileira, maior, capaz, solteira, doméstica, RG nº 20.946.236-10 SSP/BA, inscrita no CPF sob o nº 070.838.965-18, residente na Rua Casaca de Couro, nº 240, Bairro Parque dos Umbuzeiros, município de Uauá, Estado da Bahia, Título Definitivo de um terreno urbano com inscrição imobiliária nº 01.05.023.0240.001 e área de 200,00 m² (duzentos metros quadrados), sendo 10,00 m (dez metros) de frente; 10,00 m (dez metros) de fundo; 20,00 m (vinte metros) na lateral direita; e 20,00 m (vinte metros) na lateral esquerda; no valor de R\$ 10.000,00 (dez mil reais); com coordenadas geodésicas: Latitude: 9°50'2.14" Sul e Longitude: 39°29'18.74" Oeste; localizado na Rua Casaca de Couro, nº 240, Parque dos Umbuzeiros, nesta cidade de Uauá, estado da Bahia, com limites e confrontações seguintes: lateral direita: Thaís Barbosa Ribeiro; lateral esquerda: Maria do Carmo Rodrigues Bastos; frente: Rua Casaca de Couro; e fundo: Kátia Sirlene da Silva Pereira. Desmembrado do Título de Reconhecimento de Domínio Particular, registrado na Matrícula nº 551, as fls.76 do Livro 02, no Cartório de Registro de Imóveis, Hipotecas, Títulos e Documentos das Pessoas Jurídicas da Comarca de Uauá, Estado da Bahia.

Planta com memorial descritivo e coordenadas UTM anexos ao presente Título.

GABINETE DO PREFEITO MUNICIPAL DE UAUÁ, 10 de novembro de 2020.

Lindomar de Abreu Dantas
PREFEITO MUNICIPAL

Código de segurança: {0778348D-6988-482E-B820-97245D051F35}

Prefeitura Municipal de Uauá



MEMORIAL DESCRITIVO

IMÓVEL: LOTE URBANO, LOCALIZADO NO PARQUE DOS UMBUZEIROS, RUA CASACA DE COURO. Nº 240.

INSCRIÇÃO MUNICIPAL: 01.05.023.0240.001

PROPRIETÁRIO(A): ANA CARLA DAMASCENO LOIOLA CPF: 070.838.965-18

MATRÍCULA: _____ **MUNICÍPIO:** UAUÁ-BA

ÁREA(m²): 200,00 PERÍMETRO (m): 60

LIMITES E CONFRONTAÇÕES

NORTE: RUA CASACA DE COURO

LESTE: THAIS BARBOSA RIBEIRO

SUL: KÁTIA SIRLENE DA SILVA PEREIRA

OESTE: MARIA DO CARMO RODRIGUES BASTOS

DESCRIÇÃO DO PERÍMETRO

Inicia-se a descrição deste perímetro no vértice **ACDL01**, de coordenadas geográficas Latitude: 9°50'2.14"S e Longitude: 39°29'18.74"O e UTM N 8.912.917,96m e E 446.437,20m; deste segue confrontando com THAIS BARBOSA RIBEIRO no quadrante Nordeste, com azimuth de 150°21'17,22" por uma distância de 20,00 m até o vértice **ACDL02**, de coordenadas N 8.912.900,58m e E 446.447,10m; deste segue confrontando com KÁTIA SIRLENE DA SILVA PEREIRA no quadrante Sudeste, com azimuth de 240°21'17,22" por uma distância de 10,00 m até o vértice **ACDL03**, de coordenadas N 8.912.895,63m e E 446.438,41m; deste segue confrontando com MARIA DO CARMO RODRIGUES BASTOS no quadrante Sudoeste, com azimuth de 330°21'17,22" por uma distância de 20,00 m até o vértice **ACDL04**, de coordenadas N 8.912.913,02m e E 446.428,51m; deste segue confrontando com RUA CASACA DE COURO no quadrante Noroeste, com azimuth 60°21'17,22" por uma distância de 10,00 m até o vértice **ACDL01**, ponto inicial da descrição deste perímetro, fechando assim o perímetro do polígono acima descrito com uma área superficial de 200.00 m². Todas as coordenadas aqui descritas estão georreferenciadas ao Sistema Geodésico Brasileiro e encontram-se representadas no Sistema UTM, referenciadas ao Meridiano Central nº 45 WGr, tendo como Datum o SIRGAS2000. Todos os azimutes e distâncias, área e perímetro foram calculados no plano de projecção UTM.

Edmilson Jônatas S. de Brito
Engenheiro Civil

CREA RG n° 3000019819BA

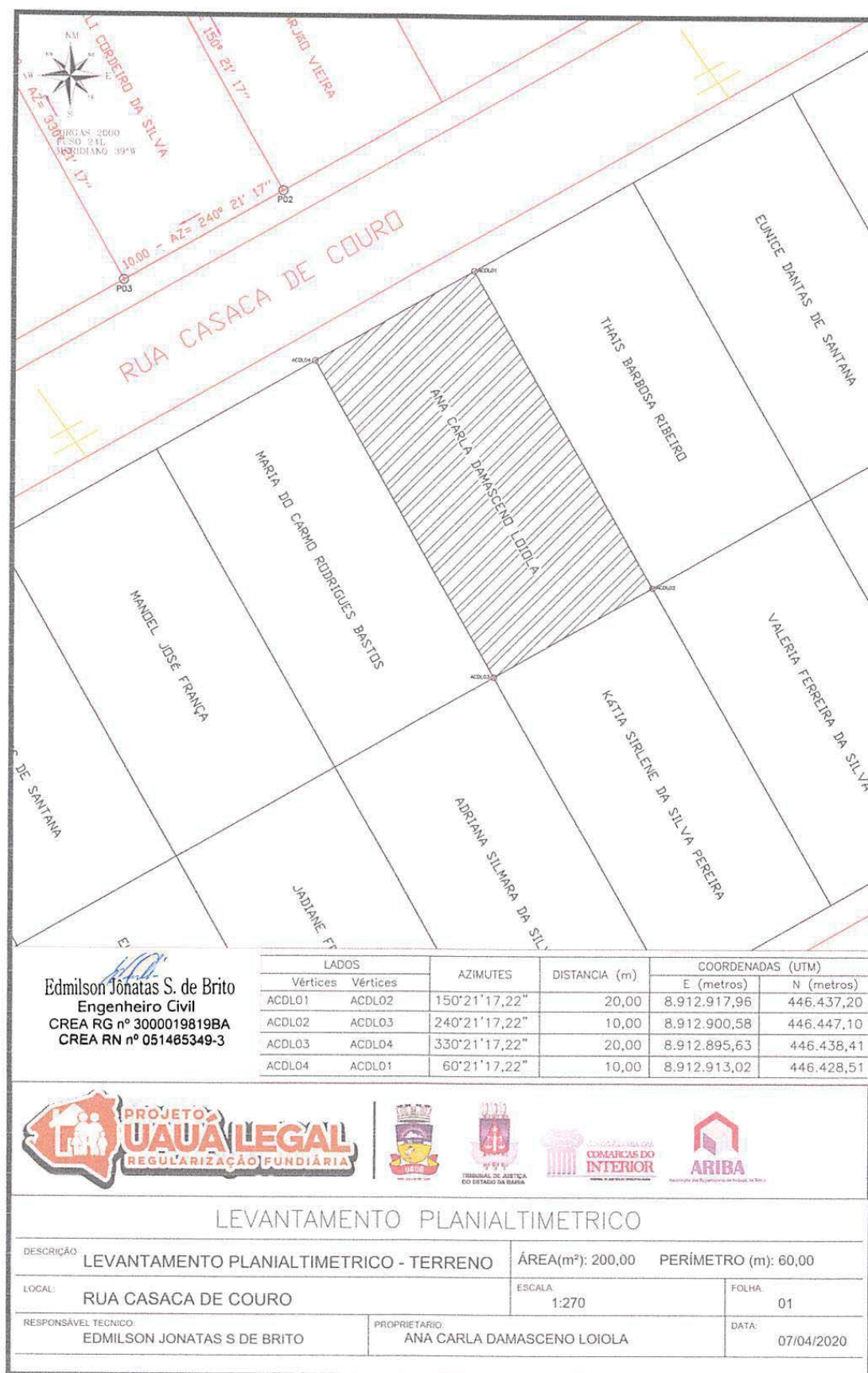
GREAR-RN n° 051465349-3.....

EDMILSON JONATAS S. BRITO

ENG. CIVIL

UAUÁ - BAHIA, 14/04/2020

Prefeitura Municipal de Uauá



Prefeitura Municipal de Uauá



PREFEITURA MUNICIPAL DE UAUÁ ESTADO DA BAHIA

TÍTULO Nº0071/2020 – REURB-S

RECONHECIMENTO DE DOMÍNIO PARTICULAR

O PREFEITO DO MUNICÍPIO DE UAUÁ, Estado da Bahia, tendo em vista os dispositivos da Lei Municipal nº 540, de 09 de janeiro de 2015, regulamentada pelo Decreto nº 448 de 16 de dezembro de 2015, considerando o que consta do **PROCESSO DE RECONHECIMENTO DE DOMÍNIO PARTICULAR Nº 0071/2020**, na modalidade alienação, outorga a **THAÍS BARBOSA RIBEIRO**, brasileira, maior, capaz, solteira, do lar, RG nº 20.491.641-06 SSP/BA, inscrita no CPF sob o nº 067.475.205-80, residente na Rua Casaca de Couro, nº 250, Bairro Parque dos Umbuzeiros, município de Uauá, Estado da Bahia, Título Definitivo de um terreno urbano com inscrição imobiliária nº 01.05.023.0250.001 e área de 200,00 m² (duzentos metros quadrados), sendo 10,00 m (dez metros) de frente; 10,00 m (dez metros) de fundo; 20,00 m (vinte metros) na lateral direita; e 20,00 m (vinte metros) na lateral esquerda; no valor de R\$ 10.000,00 (dez mil reais); com coordenadas geodésicas: Latitude: 9°50'2.00" Sul e Longitude: 39°29'18.44" Oeste; localizado na Rua Casaca de Couro, nº 250, Bairro Parque dos Umbuzeiros, nesta cidade de Uauá, estado da Bahia, com limites e confrontações seguintes: lateral direita: Eunice Dantas de Santana; lateral esquerda: Ana Carla Damasceno Loiola; frente: Rua Casaca de Couro; e fundo: Valéria Ferreira da Silva. Desmembrado do Título de Reconhecimento de Domínio Particular, registrado na Matrícula nº 551, as fls.76 do Livro 02, no Cartório de Registro de Imóveis, Hipotecas, Títulos e Documentos das Pessoas Jurídicas da Comarca de Uauá, Estado da Bahia.

Planta com memorial descritivo e coordenadas UTM anexos ao presente Título.

GABINETE DO PREFEITO MUNICIPAL DE UAUÁ, 10 de novembro de 2020.

Lindomar de Abreu Dantas
PREFEITO MUNICIPAL

Código de segurança: {A07024E9-E1B7-4725-A644-3E4A1E36028E}

Prefeitura Municipal de Uauá



MEMORIAL DESCRITIVO

IMÓVEL: LOTE URBANO, LOCALIZADO NO PARQUE DOS UMBUZEIROS, RUA CASACA DE COURO, Nº 250.

INSCRIÇÃO MUNICIPAL: 01.05.023.0250.001

PROPRIETÁRIA: THAIS BARBOSA RIBEIRO **CPF:** 067.475.205-80

MATRÍCULA: **MUNICÍPIO:** UAUÁ-BA

ÁREA(m²): 200,00 **PERÍMETRO (m):** 60

LIMITES E CONFRONTAÇÕES

NORTE: RUA CASACA DE COURO

LESTE: EUNICE DANTAS DE SANTANA

SUL: VALÉRIA FERREIRA DA SILVA

OESTE: ANA CARLA DAMASCENO LOIOLA

DESCRIÇÃO DO PERÍMETRO

Inicia-se a descrição deste perímetro no vértice **TBR01**, de coordenadas geográficas Latitude: 9°50'2.00"S e Longitude: 39°29'18.44"O e UTM **N 8.912.922,91m** e **E 446.445,90m**; deste segue confrontando com EUNICE DANTAS DE SANTANA no quadrante Nordeste, com azimute de 150°21'17,22" por uma distância de 20,00 m até o vértice **TBR02**, de coordenadas **N 8.912.905,53m** e **E 446.455,79m**; deste segue confrontando com VALÉRIA FERREIRA DA SILVA no quadrante Sudeste, com azimute de 240°21'17,22" por uma distância de 10,00 m até o vértice **TBR03**, de coordenadas **N 8.912.900,58m** e **E 446.447,10m**; deste segue confrontando com VALERIA FERREIRA DA SILVA no quadrante Sudoeste, com azimute de 330°21'17,22" por uma distância de 20,00 m até o vértice **TBR04**, de coordenadas **N 8.912.917,96m** e **E 446.437,20m**; deste segue confrontando com RUA CASACA DE COURO no quadrante Noroeste, com azimute 60°21'17,22" por uma distância de 10,00 m até o vértice **TBR01**, ponto inicial da descrição deste perímetro, fechando assim o perímetro do polígono acima descrito com uma área superficial de 200.00m². Todas as coordenadas aqui descritas estão georreferenciadas ao Sistema Geodésico Brasileiro e encontram-se representadas no Sistema UTM, referenciadas ao Meridiano Central nº 45 WGr, tendo como Datum o SIRGAS2000. Todos os azimutes e distâncias, área e perímetro foram calculados no plano de projeção UTM.

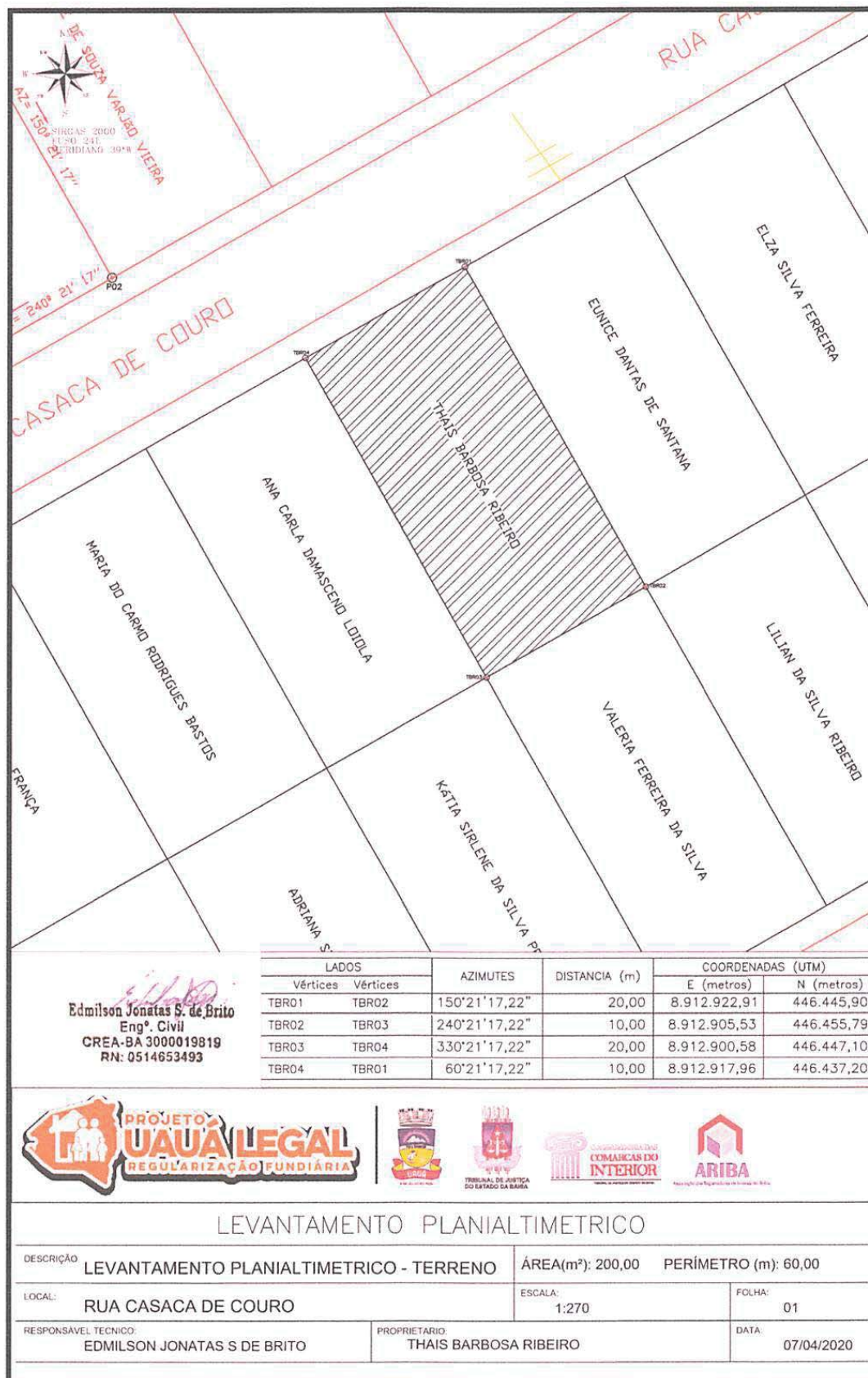
Edmilson Jonatas S. de Brito
Eng.º Civil
CREA-BA 3000019819
RN: 0514653493

UAUÁ - BAHIA, 14/04/2020

EDMILSON JONATAS S. BRITO

ENG. CIVIL

Prefeitura Municipal de Uauá



Prefeitura Municipal de Uauá



PREFEITURA MUNICIPAL DE UAUÁ ESTADO DA BAHIA

TÍTULO Nº0072/2020 – REURB-S

RECONHECIMENTO DE DOMÍNIO PARTICULAR

O PREFEITO DO MUNICÍPIO DE UAUÁ, Estado da Bahia, tendo em vista os dispositivos da Lei Municipal nº 540, de 09 de janeiro de 2015, regulamentada pelo Decreto nº 448 de 16 de dezembro de 2015, considerando o que consta do **PROCESSO DE RECONHECIMENTO DE DOMÍNIO PARTICULAR Nº 0072/2020**, na modalidade alienação, outorga a **EUNICE DANTAS DE SANTANA**, brasileira, maior, capaz, solteira, doméstica, RG nº 12634774-37 SSP/BA, inscrita no CPF sob o nº 005.596.265-33, residente na Rua Casaca de Couro, nº 260, Bairro Parque dos Umbuzeiros, município de Uauá, Estado da Bahia, Título Definitivo de um terreno urbano com inscrição imobiliária nº 01.05.023.0260.001 e área de 200,00 m² (duzentos metros quadrados), sendo 10,00 m (dez metros) de frente; 10,00 m (dez metros) de fundo; 20,00 m (vinte metros) na lateral direita; e 20,00 m (vinte metros) na lateral esquerda; no valor de R\$ 10.000,00 (dez mil reais); com coordenadas geodésicas: Latitude: 9°50'1.82"S e Longitude: 39°29'18.17"O; localizado na Rua Casaca de Couro, 260, Parque dos Umbuzeiros, nesta cidade de Uauá, estado da Bahia, com limites e confrontações seguintes: lateral direita: Elza Silva Ferreira; lateral esquerda: Thais Barbosa Ribeiro; frente: Rua Casaca de Couro; e fundo: Lilian da Silva Ribeiro. Desmembrado do Título de Reconhecimento de Domínio Particular, registrado na Matrícula nº 551, as fls.76 do Livro 02, no Cartório de Registro de Imóveis, Hipotecas, Títulos e Documentos das Pessoas Jurídicas da Comarca de Uauá, Estado da Bahia.

Planta com memorial descritivo e coordenadas UTM anexos ao presente Título.

GABINETE DO PREFEITO MUNICIPAL DE UAUÁ, 10 de novembro de 2020.

Lindomar de Abreu Dantas
PREFEITO MUNICIPAL

Código de segurança: {D9B281EE-D0AE-45A9-9F1F-A92BE2D50580}



Prefeitura Municipal de Uauá



MEMORIAL DESCRITIVO

IMÓVEL: LOTE URBANO, LOCALIZADO NO PARQUE DOS UMBUZEIROS, RUA CASACA DE COURO. Nº 260.

INSCRIÇÃO MUNICIPAL: 01.05.023.0260.001

PROPRIETÁRIA: EUNICE DANTAS DE SANTANA CPF: 005.596.265-33

MUNICÍPIO: UAUÁ-BA

ÁREA(m²): 200,00 PERÍMETRO (m): 60

LIMITES E CONFRONTAÇÕES

NORTE: RUA CASACA DE COURO

LESTE: ELZA SILVA FERREIRA

SUL: LILIAN DA SILVA RIBEIRO

OESTE: THAIS BARBOSA RIBEIRO

DESCRIÇÃO DO PERÍMETRO

Inicia-se a descrição deste perímetro no vértice **EDS01**, de coordenadas geográficas Latitude: 9°50'1.82"S e Longitude: 39°29'18.17"O e UTM N 8.912.927,86m e E 446.454,59m; deste segue confrontando com ELZA SILVA FERREIRA no quadrante Nordeste, com azimute de 150°21'17,22" por uma distância de 20,00 m até o vértice **EDS02**, de coordenadas N 8.912.910,47m e E 446.464,48m; deste segue confrontando com LILIAN DA SILVA RIBEIRO no quadrante Sudeste, com azimute de 240°21'17,22" por uma distância de 10,00 m até o vértice **EDS03**, de coordenadas N 8.912.905,53m e E 446.455,79m; deste segue confrontando com THAIS BARBOSA RIBEIRO no quadrante Sudoeste, com azimute de 330°21'17,22" por uma distância de 20,00 m até o vértice **EDS04**, de coordenadas N 8.912.922,91m e E 446.445,90m; deste segue confrontando com RUA CASACA DE COURO no quadrante Noroeste, com azimute 60°21'17,22" por uma distância de 10,00 m até o vértice **EDS01**, ponto inicial da descrição deste perímetro, fechando assim o perímetro do polígono acima descrito com uma área superficial de 200.00 m². Todas as coordenadas aqui descritas estão georreferenciadas ao Sistema Geodésico Brasileiro e encontram-se representadas no Sistema UTM, referenciadas ao Meridiano Central nº 45 WGr, tendo como Datum o SIRGAS2000. Todos os azimutes e distâncias, área e perímetro foram calculados no plano de projeção UTM.

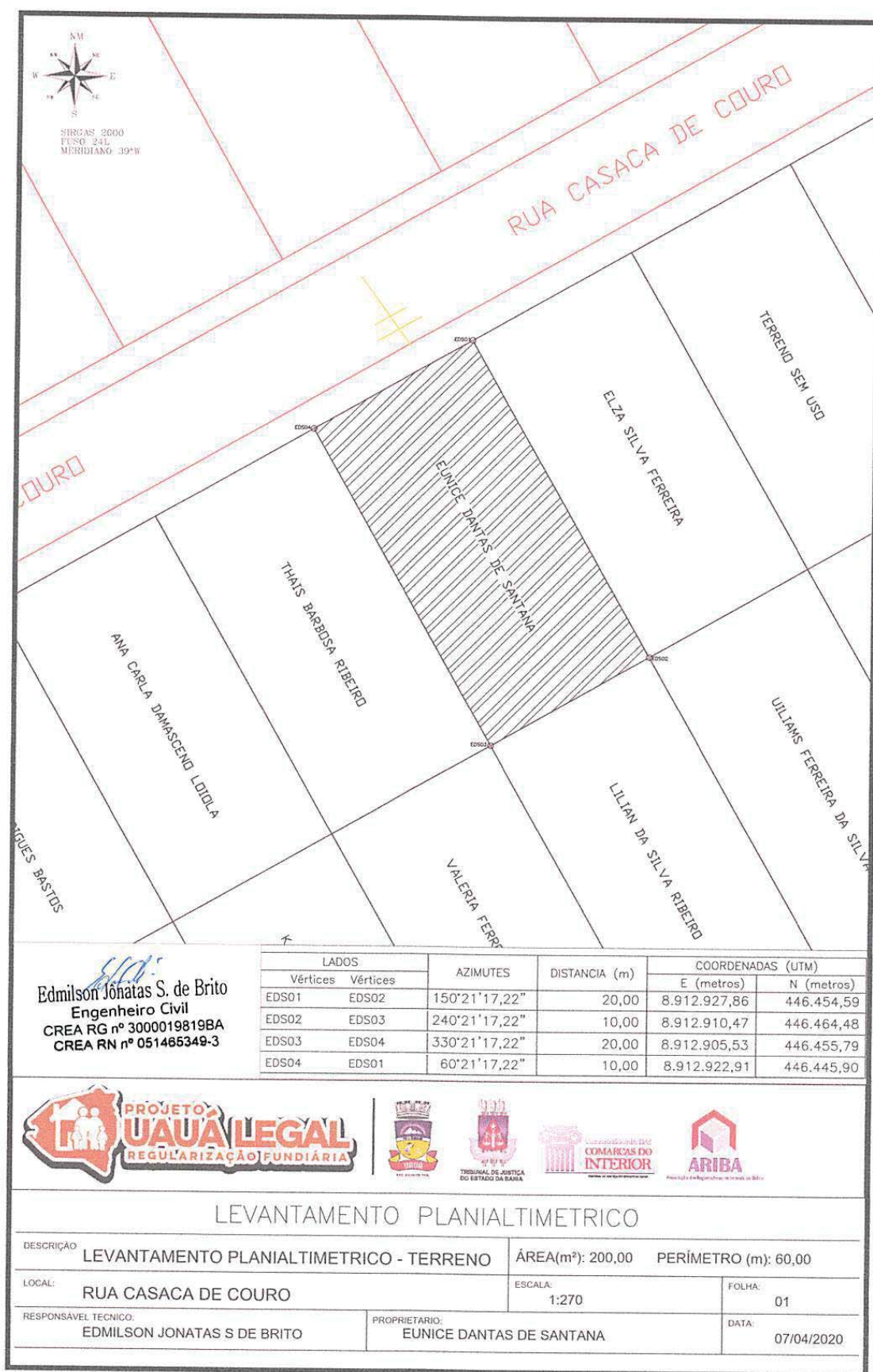
Edmilson Jônatas S. de Brito
Engenheiro Civil
CREA RG nº 3000019819BA
CREA RN nº 051465349-3

UAUÁ - BAHIA, 14/04/2020

EDMILSON JONATAS S. BRITO

ENG. CIVIL

Prefeitura Municipal de Uauá



Prefeitura Municipal de Uauá



PREFEITURA MUNICIPAL DE UAUÁ ESTADO DA BAHIA

TÍTULO Nº0073/2020 – REURB-S

RECONHECIMENTO DE DOMÍNIO PARTICULAR

O **PREFEITO DO MUNICÍPIO DE UAUÁ**, Estado da Bahia, tendo em vista os dispositivos da Lei Municipal nº 540, de 09 de janeiro de 2015, regulamentada pelo Decreto nº 448 de 16 de dezembro de 2015, considerando o que consta do **PROCESSO DE RECONHECIMENTO DE DOMÍNIO PARTICULAR Nº 0073/2020**, na modalidade alienação, outorga a **ELZA SILVA FERREIRA**, brasileira, maior, capaz, casada, estudante, RG nº 58.428.078-6 SSP/SP, inscrita no CPF sob o nº 086.578.095-16, residente na Rua Casaca de Couro, nº 271, Bairro Parque dos Umbuzeiros, município de Uauá, Estado da Bahia, Título Definitivo de um terreno urbano com inscrição imobiliária nº 01.05.023.0271.001 e área de 200,00 m² (duzentos metros quadrados), sendo 10,00 m (dez metros) de frente; 10,00 m (dez metros) de fundo; 20,00 m (vinte metros) na lateral direita; e 20,00 m (vinte metros) na lateral esquerda; no valor de R\$ 10.000,00 (dez mil reais); com coordenadas geodésicas: Latitude: 9°50'1.67" Sul e Longitude: 39°29'17.88" Oeste; localizado na Rua Casaca de Couro, nº 271, Bairro Parque dos Umbuzeiros, nesta cidade de Uauá, estado da Bahia, com limites e confrontações seguintes: lateral direita: área pública; lateral esquerda: Elza Silva Ferreira; frente: Rua Casaca de Couro; e fundo: Uilliams Ferreira da Silva. Desmembrado do Título de Reconhecimento de Domínio Particular, registrado na Matrícula nº 551, as fls.76 do Livro 02, no Cartório de Registro de Imóveis, Hipotecas, Títulos e Documentos das Pessoas Jurídicas da Comarca de Uauá, Estado da Bahia.

Planta com memorial descritivo e coordenadas UTM anexos ao presente Título.

GABINETE DO PREFEITO MUNICIPAL DE UAUÁ, 10 de novembro de 2020.

Lindomar de Abreu Dantas
PREFEITO MUNICIPAL

Código de segurança: {08283F54-3A20-40F1-84E0-D6E45C0F7DC4}



Prefeitura Municipal de Uauá



MEMORIAL DESCRITIVO

IMÓVEL: LOTE URBANO, LOCALIZADO NO PARQUE DOS UMBUZEIROS, RUA CASACA DE COURO, Nº 271.

INSCRIÇÃO MUNICIPAL: 01.05.023.0271.001

PROPRIETÁRIO(A): ELZA SILVA FERREIRA CPF: 086.578.095-16

MATRÍCULA: MUNICÍPIO: UAUÁ-BA

ÁREA(m²): 200,00 PERÍMETRO (m): 60

LIMITES E CONFRONTAÇÕES

NORTE: RUA CASACA DE COURO

LESTE: MUNICÍPIO DE UAUÁ

SUL: UILIAMS FERREIRA DA SILVA

OESTE: EUNICE DANTAS DE SANTANA

DESCRIÇÃO DO PERÍMETRO

Inicia-se a descrição deste perímetro no vértice **ESF01**, de coordenadas geográficas Latitude: 9°50'1,67"S e Longitude: 39°29'17,88"O e UTM N 8.912.932,80m e E 446.463,28m; deste segue confrontando com TERRENO SEM USO no quadrante Nordeste, com azimute de 150°21'17,22" por uma distância de 20,00 m até o vértice **ESF02**, de coordenadas N 8.912.915,42m e E 446.473,17m; deste segue confrontando com UILIAMS FERREIRA DA SILVA no quadrante Sudeste, com azimute de 240°21'17,22" por uma distância de 10,00 m até o vértice **ESF03**, de coordenadas N 8.912.910,47m e E 446.464,48m; deste segue confrontando com EUNICE DANTAS DE SANTANA no quadrante Sudoeste, com azimute de 330°21'17,22" por uma distância de 20,00 m até o vértice **ESF04**, de coordenadas N 8.912.927,86m e E 446.454,59m; deste segue confrontando com RUA CASACA DE COURO no quadrante Noroeste, com azimute 60°21'17,22" por uma distância de 10,00 m até o vértice **ESF01**, ponto inicial da descrição deste perímetro, fechando assim o perímetro do polígono acima descrito com uma área superficial de 200.00 m².

Todas as coordenadas aqui descritas estão georreferenciadas ao Sistema Geodésico Brasileiro e encontram-se representadas no Sistema UTM, referenciadas ao Meridiano Central nº 45 WGr, tendo como Datum o SIRGAS2000. Todos os azimutes e distâncias, área e perímetro foram calculados no plano de projeção UTM.

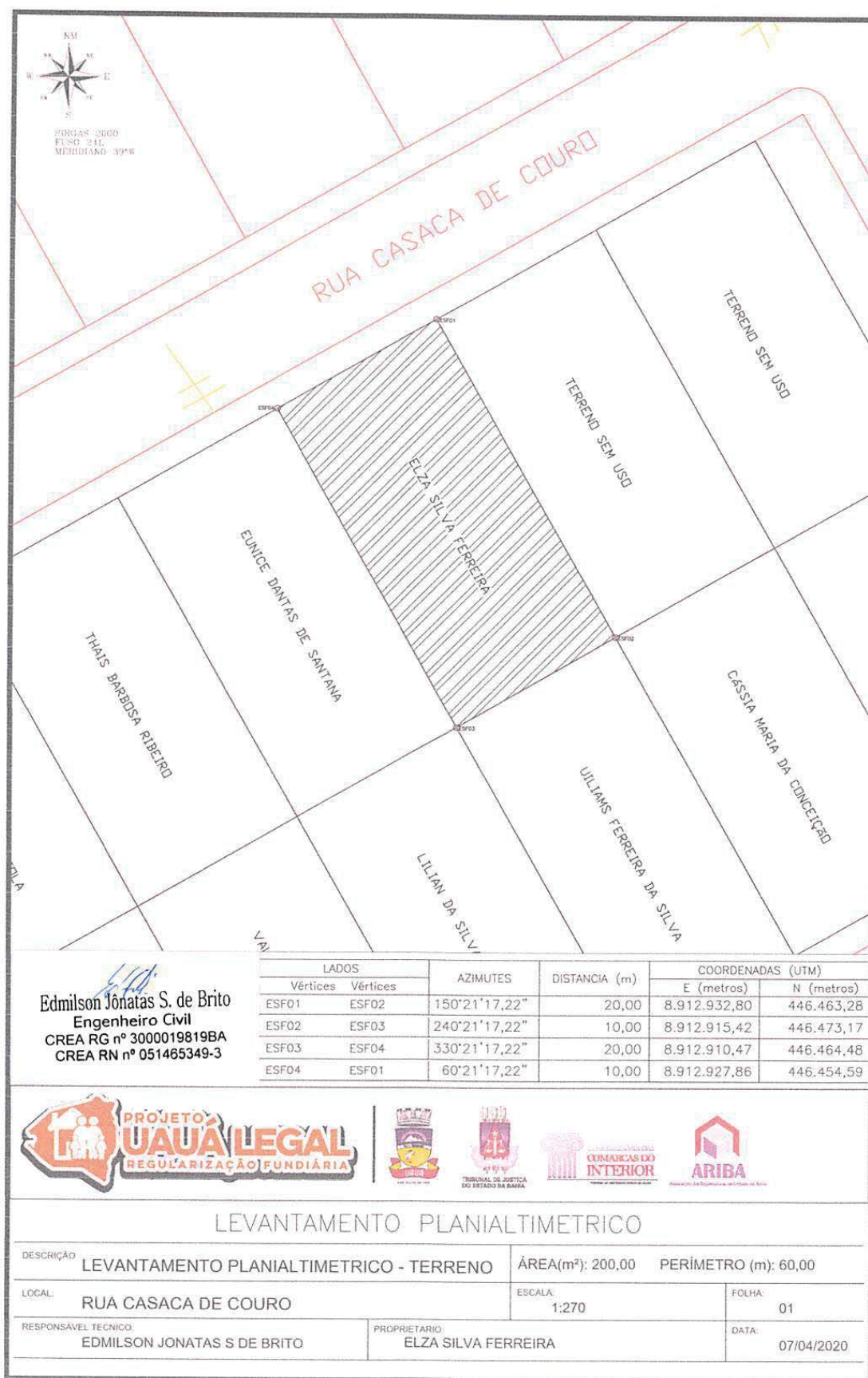

Edmilson Jônatas S. de Brito
Engenheiro Civil
CREA RG nº 3000019819BA
CREA RN nº 051465349-3

UAUÁ - BAHIA, 14/04/2020

EDMILSON JONATAS S. BRITO

ENG. CIVIL

Prefeitura Municipal de Uauá



Prefeitura Municipal de Uauá



PREFEITURA MUNICIPAL DE UAUÁ ESTADO DA BAHIA

TÍTULO Nº0074/2020 – REURB-S

RECONHECIMENTO DE DOMÍNIO PARTICULAR

O PREFEITO DO MUNICÍPIO DE UAUÁ, Estado da Bahia, tendo em vista os dispositivos da Lei Municipal nº 540, de 09 de janeiro de 2015, regulamentada pelo Decreto nº 448 de 16 de dezembro de 2015, considerando o que consta do **PROCESSO DE RECONHECIMENTO DE DOMÍNIO PARTICULAR Nº 0074/2020**, na modalidade alienação, outorga a **CÁSSIA MARIA DA CONCEIÇÃO**, brasileira, maior, capaz, solteira, agente de serviços gerais, RG nº 09231597-62 SSP/BA, inscrita no CPF sob o nº 620.014.695-00, residente na Rua Cancão, nº 27, Bairro Parque dos Umbuzeiros, município de Uauá, Estado da Bahia, Título Definitivo de um terreno urbano com inscrição imobiliária nº 01.05.023.0027.001 e área de 200,00 m² (duzentos metros quadrados), sendo 10,00 m (dez metros) de frente; 10,00 m (dez metros) de fundo; 20,00 m (vinte metros) na lateral direita; e 20,00 m (vinte metros) na lateral esquerda; no valor de R\$ 10.000,00 (dez mil reais); com coordenadas geodésicas: Latitude: 9°50'2.53" Sul e Longitude: 39°29'17.01" Oeste; localizado na Rua Cancão, nº 21, Bairro Parque dos Umbuzeiros, nesta cidade de Uauá, estado da Bahia, com limites e confrontações seguintes: lateral direita: Uilliams Ferreira da Silva; lateral esquerda: área pública; frente: Rua Cancão; e fundo: área pública. Desmembrado do Título de Reconhecimento de Domínio Particular, registrado na Matrícula nº 551, as fls.76 do Livro 02, no Cartório de Registro de Imóveis, Hipotecas, Títulos e Documentos das Pessoas Jurídicas da Comarca de Uauá, Estado da Bahia.

Planta com memorial descritivo e coordenadas UTM anexos ao presente Título.

GABINETE DO PREFEITO MUNICIPAL DE UAUÁ, 10 de novembro de 2020.

Lindomar de Abreu Dantas
PREFEITO MUNICIPAL

Código de segurança: {F72115C8-0C71-4DF6-A087-DBFC9B712290}



Prefeitura Municipal de Uauá



MEMORIAL DESCRITIVO

IMÓVEL: LOTE URBANO, LOCALIZADO NO PARQUE DOS UMBUZEIROS, RUA CÂNCÃO, Nº 27.

INSCRIÇÃO MUNICIPAL: 01.05.023.0027.001

PROPRIETÁRIO(A): CÁSSIA MARIA DA CONCEIÇÃO CPF: 620.014.695-00

MATRÍCULA: MUNICÍPIO: UAUÁ-BA

ÁREA(m²): 200,00 PERÍMETRO (m): 60

LIMITES E CONFRONTAÇÕES

NORTE: TERRENO SEM USO (ÁREA DO MUNICÍPIO)

LESTE: TERRENO SEM USO (ÁREA DO MUNICÍPIO)

SUL: RUA CÂNCÃO

OESTE: ULIAMS FERREIRA DA SILVA

DESCRIÇÃO DO PERÍMETRO

Inicia-se a descrição deste perímetro no vértice CMC01, de coordenadas geográficas Latitude: 9°50'2,53"S e Longitude: 39°29'17,01"O e UTM N 8.912.920,37m e E 446.481,86m; deste segue confrontando com TERRENO SEM USO no quadrante Nordeste, com azimute de 150°21'17,22" por uma distância de 20,00 m até o vértice CMC02, de coordenadas N 8.912.902,98m e E 446.491,75m; deste segue confrontando com RUA CÂNCÃO no quadrante Sudeste, com azimute de 240°21'17,22" por uma distância de 10,00 m até o vértice CMC03, de coordenadas N 8.912.898,04m e E 446.483,06m; deste segue confrontando com ULIAMS FERREIRA DA SILVA no quadrante Sudoeste, com azimute de 330°21'17,22" por uma distância de 20,00 m até o vértice CMC04, de coordenadas N 8.912.915,42m e E 446.473,17m; deste segue confrontando com TERRENO SEM USO no quadrante Noroeste, com azimute 60°21'17,22" por uma distância de 10,00 m até o vértice CMC01, ponto inicial da descrição deste perímetro, fechando assim o perímetro do polígono acima descrito com uma área superficial de 200,00 m². Todas as coordenadas aqui descritas estão georreferenciadas ao Sistema Geodésico Brasileiro e encontram-se representadas no Sistema UTM, referenciadas ao Meridiano Central nº 45 WGr, tendo como Datum o SIRGAS2000. Todos os azimutes e distâncias, área e perímetro foram calculados no plano de projeção UTM.

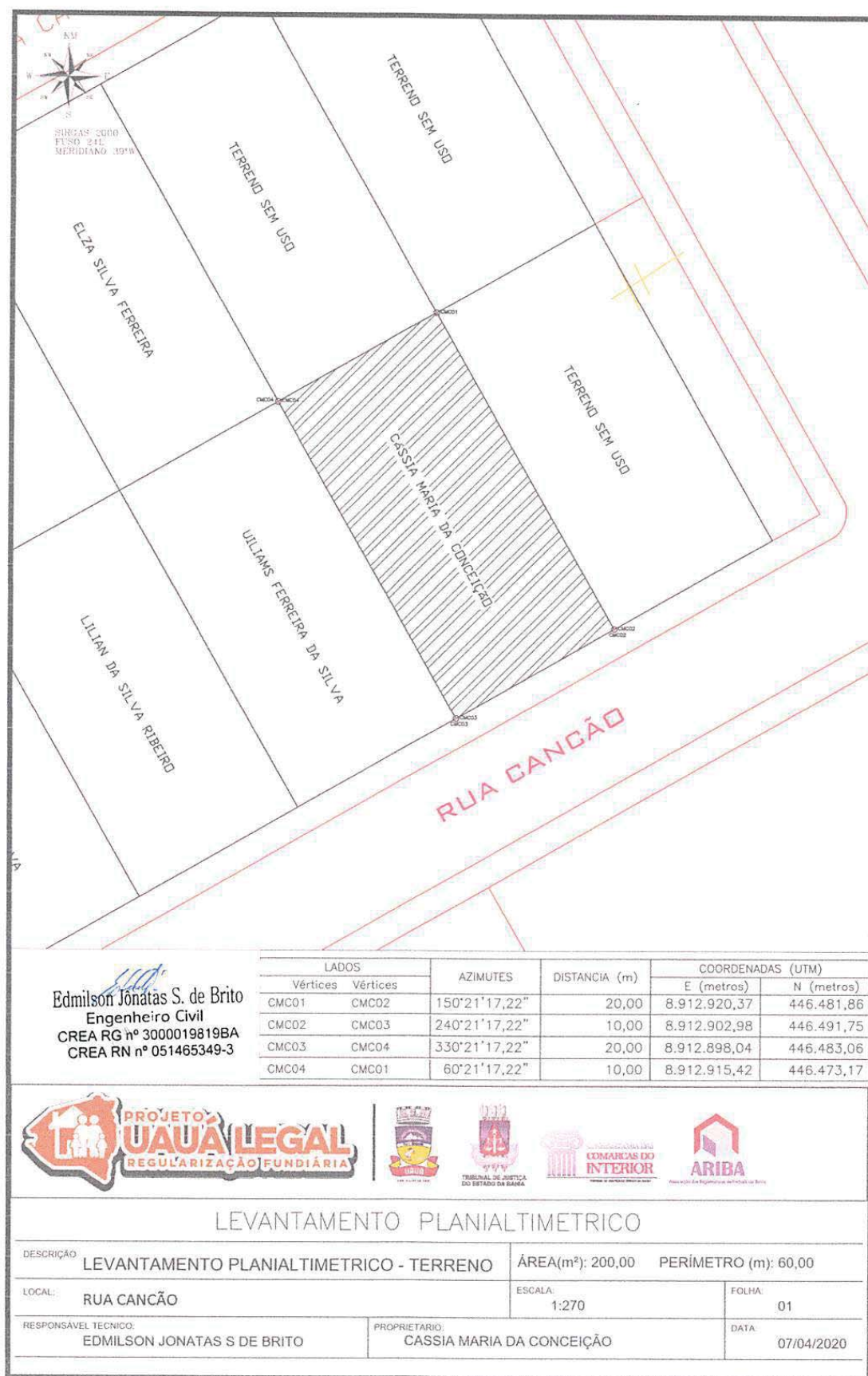

Edmilson Jônatas S. de Brito
Engenheiro Civil
CREA RG nº 3000019819BA
CREA RN nº 051465349-3

Uauá - Bahia, 08/04/2020

EDMILSON JONATAS S. BRITO

ENG. CIVIL

Prefeitura Municipal de Uauá



Prefeitura Municipal de Uauá



PREFEITURA MUNICIPAL DE UAUÁ ESTADO DA BAHIA

TÍTULO Nº0075/2020 – REURB-S

RECONHECIMENTO DE DOMÍNIO PARTICULAR

O PREFEITO DO MUNICÍPIO DE UAUÁ, Estado da Bahia, tendo em vista os dispositivos da Lei Municipal nº 540, de 09 de janeiro de 2015, regulamentada pelo Decreto nº 448 de 16 de dezembro de 2015, considerando o que consta do **PROCESSO DE RECONHECIMENTO DE DOMÍNIO PARTICULAR Nº 0075/2020**, na modalidade alienação, outorga a **UILIAMS FERREIRA DA SILVA**, brasileiro, maior, capaz, solteiro, autônomo, RG nº 15974307-90 SSP/BA, inscrito no CPF sob o nº 068.273.005-01, residente na Rua Cancão, nº 39, Bairro Parque dos Umbuzeiros, município de Uauá, Estado da Bahia, Título Definitivo de um terreno urbano com inscrição imobiliária nº 01.05.023.0039.001 e área de 200,00 m² (duzentos metros quadrados), sendo 10,00 m (dez metros) de frente; 10,00 m (dez metros) de fundo; 20,00 m (vinte metros) na lateral direita; e 20,00 m (vinte metros) na lateral esquerda; no valor de R\$ 10.000,00 (dez mil reais); com coordenadas geodésicas: Latitude: 9°50'2.67" Sul e Longitude: 39°29'17.31" Oeste; localizado na Rua Cancão, nº 39, Parque dos Umbuzeiros, nesta cidade de Uauá, estado da Bahia, com limites e confrontações seguintes: lateral direita: Lilian da Silva Ribeiro; lateral esquerda: Cássia Maria da Conceição; frente: Rua Cancão; e fundo: Elza Silva Ferreira. Desmembrado do Título de Reconhecimento de Domínio Particular, registrado na Matrícula nº 551, as fls.76 do Livro 02, no Cartório de Registro de Imóveis, Hipotecas, Títulos e Documentos das Pessoas Jurídicas da Comarca de Uauá, Estado da Bahia.

Planta com memorial descritivo e coordenadas UTM anexos ao presente Título.

GABINETE DO PREFEITO MUNICIPAL DE UAUÁ, 10 de novembro de 2020.

Lindomar de Abreu Dantas
PREFEITO MUNICIPAL

Código de segurança: {B2D8E2FB-806E-4673-B73D-74290B83F56A}



Prefeitura Municipal de Uauá



MEMORIAL DESCRITIVO

IMÓVEL: LOTE URBANO, LOCALIZADO NO PARQUE DOS UMBUZEIROS, RUA CANCÃO, Nº 39.

INSCRIÇÃO MUNICIPAL: 01.05.023.0039.001

PROPRIETÁRIO(A): ULIAMS FERREIRA DA SILVA CPF: 068.273.005-01

MATRÍCULA: MUNICÍPIO: UAUÁ-BA

ÁREA(m²): 200,00 PERÍMETRO (m): 60

LIMITES E CONFRONTAÇÕES

NORTE: ELZA SILVA FERREIRA

LESTE: CÁSSIA MARIA DA CONCEIÇÃO

SUL: RUA CANCÃO

OESTE: LILIAN DA SILVA RIBEIRO

DESCRIÇÃO DO PERÍMETRO

Inicia-se a descrição deste perímetro no vértice **WFS01**, de coordenadas geográficas Latitude: 9°50'2.67"S e Longitude: 39°29'17.31"O e UTM N 8.912.893,09m e E 446.474,37m; deste segue confrontando com RUA CANCÃO no quadrante Noroeste, com azimute de 60°21'17,22" por uma distância de 10,00 m até o vértice **WFS02**, de coordenadas N 8.912.898,04m e E 446.483,06m; deste segue confrontando com CÁSSIA MARIA DA CONCEIÇÃO no quadrante Sudoeste, com azimute de 330°21'17,22" por uma distância de 20,00 m até o vértice **WFS03**, de coordenadas N 8.912.915,42m e E 446.473,17m; deste segue confrontando com ELZA SILVA FERREIRA no quadrante Sudeste, com azimute de 240°21'17,22" por uma distância de 10,00 m até o vértice **WFS04**, de coordenadas N 8.912.910,47m e E 446.464,48m; deste segue confrontando com LILIAN DA SILVA RIBEIRO no quadrante Nordeste, com azimute 150°21'17,22" por uma distância de 20,00 m até o vértice **WFS01**, ponto inicial da descrição deste perímetro, fechando assim o perímetro do polígono acima descrito com uma área superficial de 200.00 m².

Todas as coordenadas aqui descritas estão georreferenciadas ao Sistema Geodésico Brasileiro e encontram-se representadas no Sistema UTM, referenciadas ao Meridiano Central nº 45 WGr, tendo como Datum o SIRGAS2000. Todos os azimutes e distâncias, área e perímetro foram calculados no plano de projeção UTM.

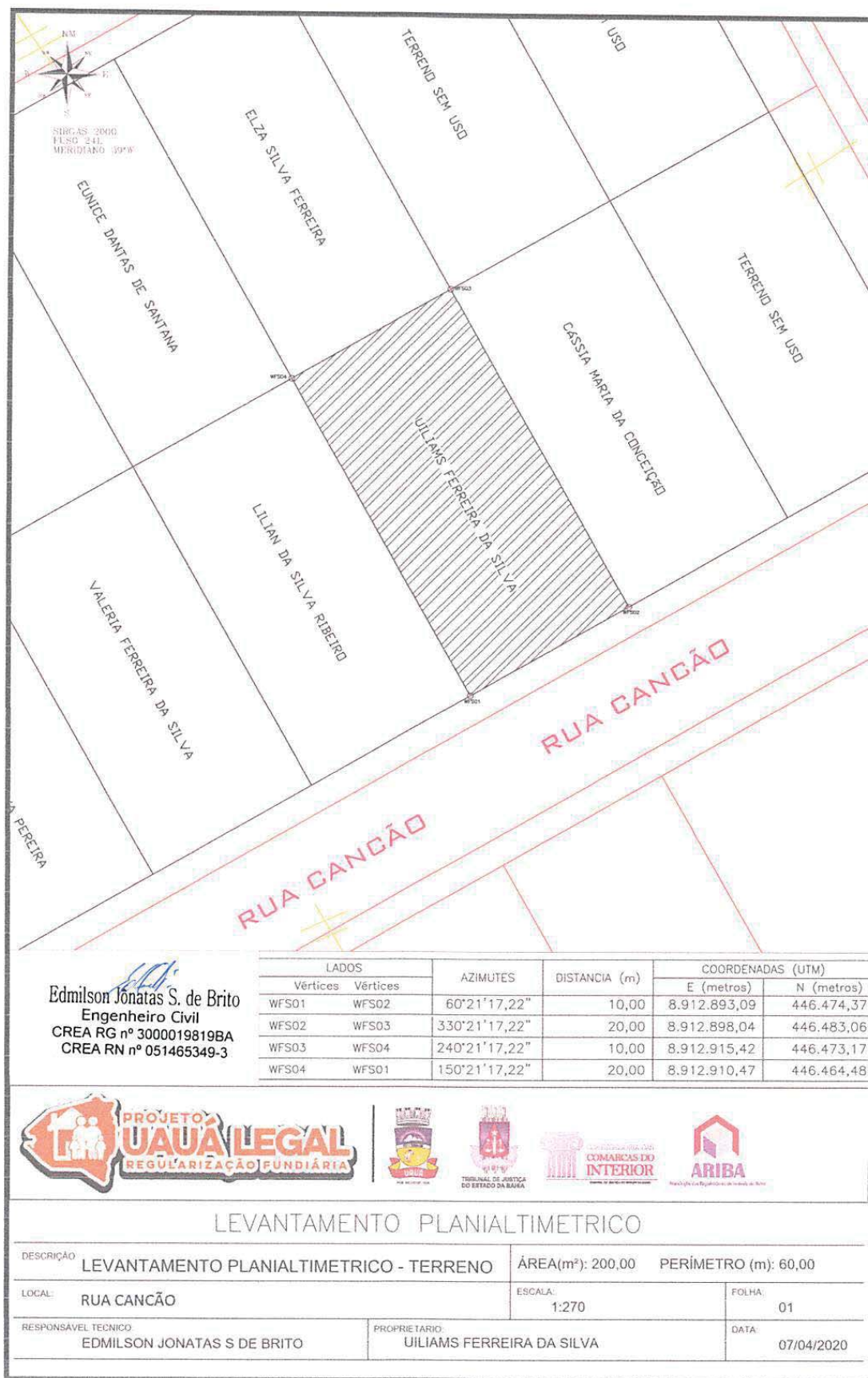

Edmilson Jonatas S. de Brito
Engenheiro Civil
CREA RG nº 3000019819BA
CREA RN nº 051465349-3

Uauá - Bahia, 08/04/2020

EDMILSON JONATAS S. BRITO

ENG. CIVIL

Prefeitura Municipal de Uauá



Prefeitura Municipal de Uauá



PREFEITURA MUNICIPAL DE UAUÁ ESTADO DA BAHIA

TÍTULO Nº0076/2020 – REURB-S

RECONHECIMENTO DE DOMÍNIO PARTICULAR

O PREFEITO DO MUNICÍPIO DE UAUÁ, Estado da Bahia, tendo em vista os dispositivos da Lei Municipal nº 540, de 09 de janeiro de 2015, regulamentada pelo Decreto nº 448 de 16 de dezembro de 2015, considerando o que consta do **PROCESSO DE RECONHECIMENTO DE DOMÍNIO PARTICULAR Nº 0076/2020**, na modalidade alienação, outorga a **LILIAN DA SILVA RIBEIRO**, brasileira, maior, capaz, solteira, vendedora, RG nº 15540673-67 SSP/BA, inscrita no CPF sob o nº 051.306.365-03, residente na Rua Cancão, nº 50, Bairro Parque dos Umbuzeiros, município de Uauá, Estado da Bahia, Título Definitivo de um terreno urbano com inscrição imobiliária nº 01.05.023.0050.001 e área de 200,00 m² (duzentos metros quadrados), sendo 10,00 m (dez metros) de frente; 10,00 m (dez metros) de fundo; 20,00 m (vinte metros) na lateral direita; e 20,00 m (vinte metros) na lateral esquerda; no valor de R\$ 10.000,00 (dez mil reais); com coordenadas geodésicas: Latitude: 9°50'2,86"S e Longitude: 39°29'17,51"O; localizado na Rua Cancão, nº 50, Bairro Parque dos Umbuzeiros, nesta cidade de Uauá, estado da Bahia, com limites e confrontações seguintes: lateral direita: Valéria Ferreira da Silva; lateral esquerda: Uiliams Ferreira da Silva; frente: Rua Cancão; e fundo: Eunice Dantas de Santana. Desmembrado do Título de Reconhecimento de Domínio Particular, registrado na Matrícula nº 551, as fls.76 do Livro 02, no Cartório de Registro de Imóveis, Hipotecas, Títulos e Documentos das Pessoas Jurídicas da Comarca de Uauá, Estado da Bahia.

Planta com memorial descritivo e coordenadas UTM anexos ao presente Título.

GABINETE DO PREFEITO MUNICIPAL DE UAUÁ, 10 de novembro de 2020.

Lindomar de Abreu Dantas
PREFEITO MUNICIPAL

Código de segurança: {4387D7B2-4A7F-4533-99CB-CBD0AB93FEC6}



Prefeitura Municipal de Uauá



MEMORIAL DESCRITIVO

IMÓVEL: LOTE URBANO, LOCALIZADO NO PARQUE DOS UMBUZEIROS, RUA CANCÃO, Nº 50.

INSCRIÇÃO MUNICIPAL: 01.05.023.0050.001

PROPRIETÁRIA: LILIAN DA SILVA RIBEIRO CPF: 051.306.365-03

MATRÍCULA: MUNICÍPIO: UAUÁ-BA

ÁREA(m²): 200,00 PERÍMETRO (m): 60

LIMITES E CONFRONTAÇÕES

NORTE: EUNICE DANTAS DE SANTANA

LESTE: UILIAMS DA SILVA

SUL: RUA CANCÃO

OESTE: VALÉRIA FERREIRA DA SILVA

DESCRIÇÃO DO PERÍMETRO

Inicia-se a descrição deste perímetro no vértice LSR01, de coordenadas geográficas Latitude: 9°50'2.86"S e Longitude: 39°29'17.51"O e UTM N 8.912.888,15m e E 446.465,68m; deste segue confrontando com RUA CANCÃO no quadrante Noroeste, com azimute de 60°21'17,22" por uma distância de 10,00 m até o vértice LSR02, de coordenadas N 8.912.893,09m e E 446.474,37m; deste segue confrontando com UILIAMS FERREIRA DA SILVA no quadrante Sudoeste, com azimute de 330°21'17,22" por uma distância de 20,00 m até o vértice LSR03, de coordenadas N 8.912.910,47m e E 446.464,48m; deste segue confrontando com EUNICE DANTAS DE SANTANA no quadrante Sudeste, com azimute de 240°21'17,22" por uma distância de 10,00 m até o vértice LSR04, de coordenadas N 8.912.905,53m e E 446.455,79m; deste segue confrontando com VALÉRIA FERREIRA DA SILVA no quadrante Nordeste, com azimute 150°21'17,22" por uma distância de 20,00 m até o vértice LSR01, ponto inicial da descrição deste perímetro, fechando assim o perímetro do polígono acima descrito com uma área superficial de 200.00 m². Todas as coordenadas aqui descritas estão georreferenciadas ao Sistema Geodésico Brasileiro e encontram-se representadas no Sistema UTM, referenciadas ao Meridiano Central nº 45 WGr, tendo como Datum o SIRGAS2000. Todos os azimutes e distâncias, área e perímetro foram calculados no plano de projeção UTM.

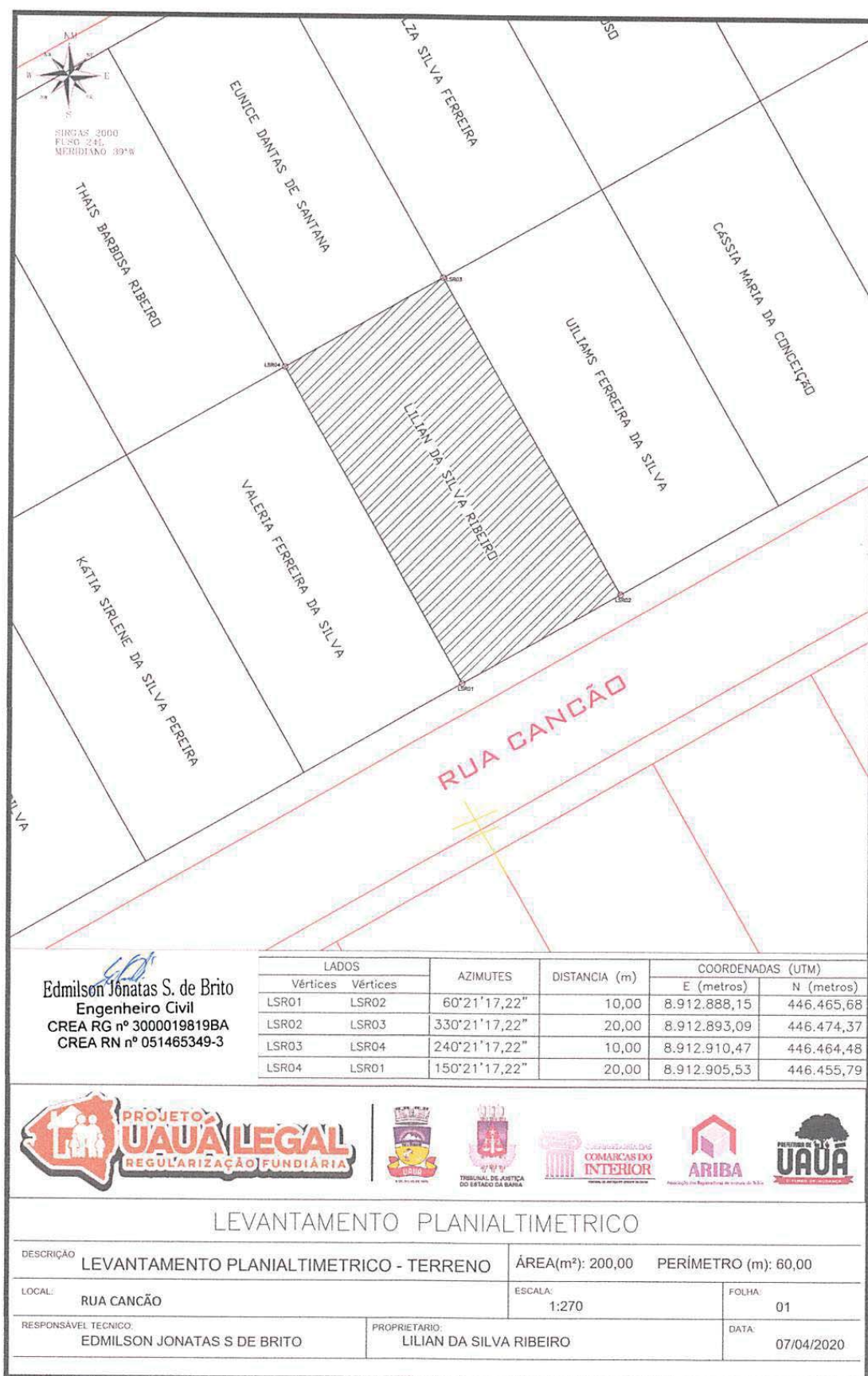

Edmilson Jônatas S. de Brito
Engenheiro Civil
CREA RG nº 3000019819BA
CREA RN nº 051465349-3

Uauá - Bahia, 08/04/2020

EDMILSON JONATAS S. BRITO

ENG. CIVIL

Prefeitura Municipal de Uauá



Prefeitura Municipal de Uauá



PREFEITURA MUNICIPAL DE UAUÁ ESTADO DA BAHIA

TÍTULO Nº0077/2020 – REURB-S

RECONHECIMENTO DE DOMÍNIO PARTICULAR

O PREFEITO DO MUNICÍPIO DE UAUÁ, Estado da Bahia, tendo em vista os dispositivos da Lei Municipal nº 540, de 09 de janeiro de 2015, regulamentada pelo Decreto nº 448 de 16 de dezembro de 2015, considerando o que consta do **PROCESSO DE RECONHECIMENTO DE DOMÍNIO PARTICULAR Nº 0077/2020**, na modalidade alienação, outorga a **VALÉRIA FERREIRA DA SILVA**, brasileira, maior, capaz, solteira, doméstica, RG nº 16.502.722-35 SSP/BA, inscrita no CPF sob o nº 053.609.845-03, residente na Rua Cancão, nº 59, Bairro Parque dos Umbuzeiros, município de Uauá, Estado da Bahia, Título Definitivo de um terreno urbano com inscrição imobiliária nº 01.05.023.0059.001 e área de 200,00 m² (duzentos metros quadrados), sendo 10,00 m (dez metros) de frente; 10,00 m (dez metros) de fundo; 20,00 m (vinte metros) na lateral direita; e 20,00 m (vinte metros) na lateral esquerda; no valor de R\$ 10.000,00 (dez mil reais); com coordenadas geodésicas: Latitude: 9°50'2.99" Sul e Longitude: 39°29'17.89" Oeste; localizado na Rua Cancão, nº 59, Bairro Parque dos Umbuzeiros, nesta cidade de Uauá, estado da Bahia, com limites e confrontações seguintes: lateral direita: Kátia Sirlene da Silva Pereira; lateral esquerda: Lilian da Silva Barbosa; frente: Rua Cancão; e fundo: Thais Barbosa Ribeiro. Desmembrado do Título de Reconhecimento de Domínio Particular, registrado na Matrícula nº 551, as fls.76 do Livro 02, no Cartório de Registro de Imóveis, Hipotecas, Títulos e Documentos das Pessoas Jurídicas da Comarca de Uauá, Estado da Bahia.

Planta com memorial descritivo e coordenadas UTM anexos ao presente Título.

GABINETE DO PREFEITO MUNICIPAL DE UAUÁ, 10 de novembro de 2020.

Lindomar de Abreu Dantas
PREFEITO MUNICIPAL

Código de segurança: {9E31290C-74C9-4FC9-9741-52FAB900038C}



Prefeitura Municipal de Uauá



MEMORIAL DESCRITIVO

IMÓVEL: LOTE URBANO, LOCALIZADO NO PARQUE DOS UMBUZEIROS, RUA CANCÃO, Nº 59.

INSCRIÇÃO MUNICIPAL: 01.05.023.0059.001

PROPRIETÁRIO(A): VALÉRIA FERREIRA DA SILVA CPF: 053.609.845-03

MATRICULA:

MUNICÍPIO: UAUÁ-BA

ÁREA(m²): 200,00 PERÍMETRO (m): 60

LIMITES E CONFRONTAÇÕES

NORTE: THAIS BARBOSA RIBEIRO

LESTE: LILIAN DA SILVA RIBEIRO

SUL: RUA CANCÃO

OESTE: KÁTIA SIRLENE DA SILVA PEREIRA

DESCRIÇÃO DO PERÍMETRO

Inicia-se a descrição deste perímetro no vértice VFS01, de coordenadas geográficas Latitude: 9°50'2.99"S e Longitude: 39°29'17.89"O e UTM N 8.912.883,20m e E 446.456,99m; deste segue confrontando com RUA CANCÃO no quadrante Noroeste, com azimute de 60°21'17,22" por uma distância de 10,00 m até o vértice VFS02, de coordenadas N 8.912.888,15m e E 446.465,68m; deste segue confrontando com LILIAN DA SILVA RIBEIRO no quadrante Sudoeste, com azimute de 330°21'17,22" por uma distância de 20,00 m até o vértice VFS03, de coordenadas N 8.912.905,53m e E 446.455,79m; deste segue confrontando com THAIS BARBOSA RIBEIRO no quadrante Sudeste, com azimute de 240°21'17,22" por uma distância de 10,00m até o vértice VFS04, de coordenadas N 8.912.900,58m e E 446.447,10m; deste segue confrontando com KÁTIA SIRLENE DA SILVA PEREIRA no quadrante Nordeste, com azimute 150°21'17,22" por uma distância de 20,00 m até o vértice VFS01, ponto inicial da descrição deste perímetro, fechando assim o perímetro do polígono acima descrito com uma área superficial de 200.00 m². Todas as coordenadas aqui descritas estão georreferenciadas ao Sistema Geodésico Brasileiro e encontram-se representadas no Sistema UTM, referenciadas ao Meridiano Central nº 45 WGr, tendo como Datum o SIRGAS2000. Todos os azimutes e distâncias, área e perímetro foram calculados no plano de projeção UTM.


Edmilson Jonatas S. de Brito
Engenheiro Civil

CREA RG nº 3000019819BA

CREA RN nº 051465349-3

EDMILSON JONATAS S. BRITO

ENG. CIVIL

Uauá - Bahia, 08/04/2020

Prefeitura Municipal de Uauá



Prefeitura Municipal de Uauá



PREFEITURA MUNICIPAL DE UAUÁ ESTADO DA BAHIA

TÍTULO Nº0078/2020 – REURB-S

RECONHECIMENTO DE DOMÍNIO PARTICULAR

O PREFEITO DO MUNICÍPIO DE UAUÁ, Estado da Bahia, tendo em vista os dispositivos da Lei Municipal nº 540, de 09 de janeiro de 2015, regulamentada pelo Decreto nº 448 de 16 de dezembro de 2015, considerando o que consta do **PROCESSO DE RECONHECIMENTO DE DOMÍNIO PARTICULAR Nº 0078/2020**, na modalidade alienação, outorga a **KÁTIA SIRLENE DA SILVA PEREIRA**, brasileira, maior, capaz, solteira, doméstica, RG nº 15.041.501-04 SSP/BA, inscrita no CPF sob o nº 055.766.655-46, residente na Rua Cancão, nº 69, Bairro Parque dos Umbuzeiros, município de Uauá, Estado da Bahia, Título Definitivo de um terreno urbano com inscrição imobiliária nº 01.05.023.0069.001 e área de 200,00 m² (duzentos metros quadrados), sendo 10,00 m (dez metros) de frente; 10,00 m (dez metros) de fundo; 20,00 m (vinte metros) na lateral direita; e 20,00 m (vinte metros) na lateral esquerda; no valor de R\$ 10.000,00 (dez mil reais); com coordenadas geodésicas: Latitude: 9°50'3.16" Sul e Longitude: 39°29'18.17" Oeste; localizado na Rua Cancão, nº 69, Bairro Parque dos Umbuzeiros, nesta cidade de Uauá, estado da Bahia, com limites e confrontações seguintes: lateral direita: Adriana Silmara da Silva; lateral esquerda: Valéria Ferreira da Silva; frente: Rua Cancão; e fundo: Ana Carla Damasceno Loiola. Desmembrado do Título de Reconhecimento de Domínio Particular, registrado na Matrícula nº 551, as fls.76 do Livro 02, no Cartório de Registro de Imóveis, Hipotecas, Títulos e Documentos das Pessoas Jurídicas da Comarca de Uauá, Estado da Bahia.

Planta com memorial descritivo e coordenadas UTM anexos ao presente Título.

GABINETE DO PREFEITO MUNICIPAL DE UAUÁ, 10 de novembro de 2020.

Lindomar de Abreu Dantas
PREFEITO MUNICIPAL

Código de segurança: {34B277AD-2AE3-45E1-933A-193FDE7BB694}



Prefeitura Municipal de Uauá



MEMORIAL DESCRITIVO

IMÓVEL: LOTE URBANO, LOCALIZADO NO PARQUE DOS UMBUZEIROS, RUA CANÇÃO, Nº 69.

INSCRIÇÃO MUNICIPAL: 01.05.023.0069.001

PROPRIETÁRIO(A): KÁTIA SIRLENE DA SILVA PEREIRA CPF: 055.766.655-46

MATRÍCULA: MUNICÍPIO: UAUÁ-BA

ÁREA(m²): 200,00 PERÍMETRO (m): 60

LIMITES E CONFRONTAÇÕES

NORTE: ANA CARLA DAMASCENO LOIOLA

LESTE: VÁLERIA FERREIRA DA SILVA

SUL: RUA CANÇÃO

OESTE: ADRIANA SILMARA DA SILVA

DESCRIÇÃO DO PERÍMETRO

Inicia-se a descrição deste perímetro no vértice KSSP01, de coordenadas geográficas Latitude: 9°50'3.16"S e Longitude: 39°29'18.17"O e UTM N 8.912.878,25m e E 446.448,30m; deste segue confrontando com RUA CANÇÃO no quadrante Noroeste, com azimute de 60°21'17,22" por uma distância de 10,00 m até o vértice KSSP02, de coordenadas N 8.912.883,20m e E 446.456,99m; deste segue confrontando com VALÉRIA FERREIRA DA SILVA no quadrante Sudoeste, com azimute de 330°21'17,22" por uma distância de 20,00 m até o vértice KSSP03, de coordenadas N 8.912.900,58m e E 446.447,10m; deste segue confrontando com ANA CARLA DAMASCENO LOIOLA no quadrante Sudeste, com azimute de 240°21'17,22" por uma distância de 10,00 m até o vértice KSSP04, de coordenadas N 8.912.895,63m e E 446.438,41m; deste segue confrontando com ADRIANA SILMARA DA SILVA no quadrante Nordeste, com azimute 150°21'17,22" por uma distância de 20,00 m até o vértice KSSP01, ponto inicial da descrição deste perímetro, fechando assim o perímetro do polígono acima descrito com uma área superficial de 200.00 m².

Todas as coordenadas aqui descritas estão georreferenciadas ao Sistema Geodésico Brasileiro e encontram-se representadas no Sistema UTM, referenciadas ao Meridiano Central nº 45 WGr, tendo como Datum o SIRGAS2000. Todos os azimutes e distâncias, área e perímetro foram calculados no plano de projeção UTM.

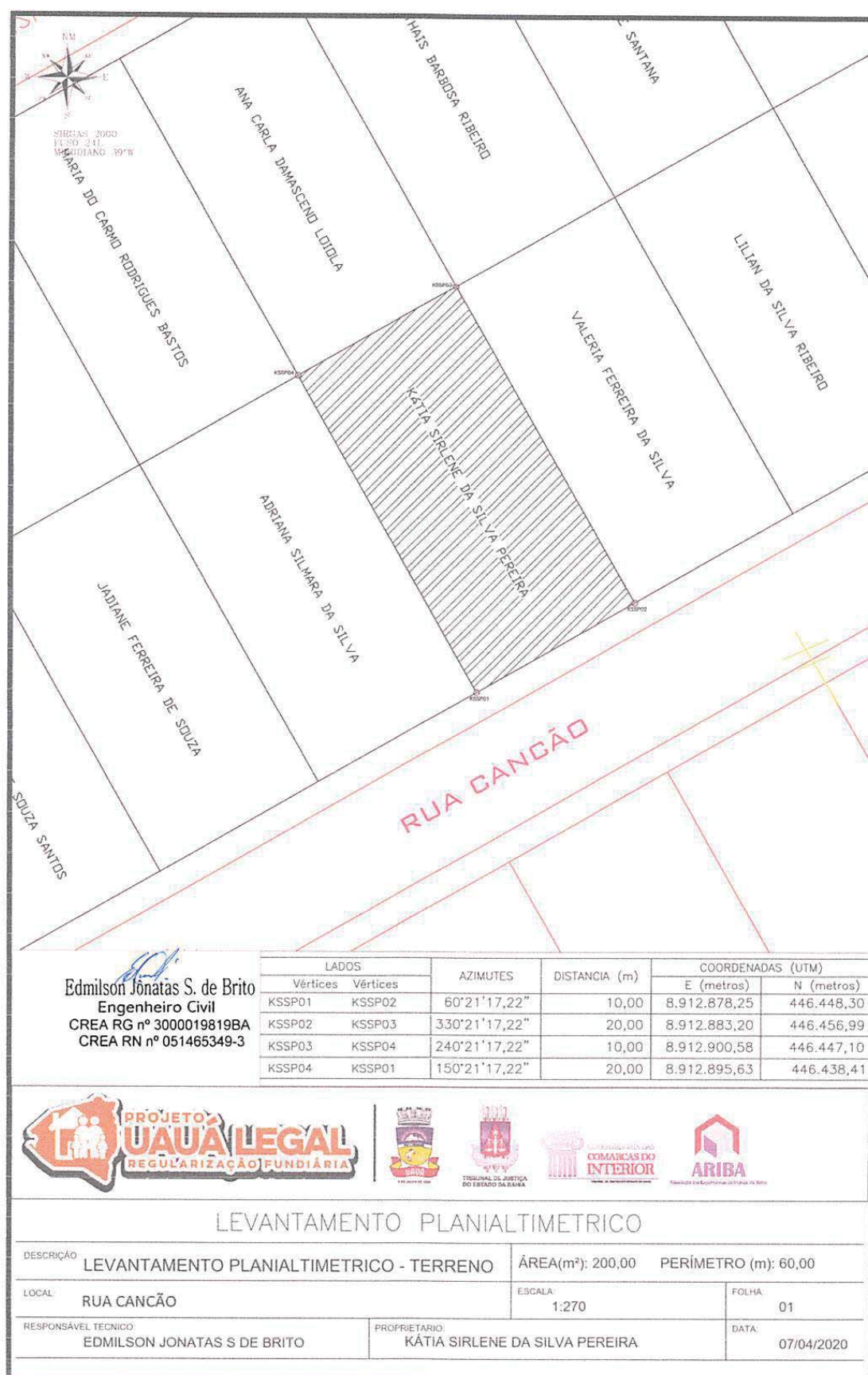

Edmilson Jonatas S. de Brito
Engenheiro Civil
CREA RG nº 3000019819BA
CREA RN nº 051465349-3

Uauá - Bahia, 08/04/2020

EDMILSON JONATAS S. BRITO

ENG.CIVIL

Prefeitura Municipal de Uauá



Prefeitura Municipal de Uauá



PREFEITURA MUNICIPAL DE UAUÁ ESTADO DA BAHIA

TÍTULO Nº0079/2020 – REURB-S

RECONHECIMENTO DE DOMÍNIO PARTICULAR

O **PREFEITO DO MUNICÍPIO DE UAUÁ**, Estado da Bahia, tendo em vista os dispositivos da Lei Municipal nº 540, de 09 de janeiro de 2015, regulamentada pelo Decreto nº 448 de 16 de dezembro de 2015, considerando o que consta do **PROCESSO DE RECONHECIMENTO DE DOMÍNIO PARTICULAR Nº 0079/2020**, na modalidade alienação, outorga a **ADRIANA SILMARA DA SILVA**, brasileira, maior, capaz, solteira, doméstica, RG nº 12.100.296-93 SSP/BA, inscrita no CPF sob o nº 022.937.645-24, residente na Rua Cancão, nº 79, Bairro Parque dos Umbuzeiros, município de Uauá, Estado da Bahia, Título Definitivo de um terreno urbano com inscrição imobiliária nº 01.05.023.0079.001 e área de 200,00 m² (duzentos metros quadrados), sendo 10,00 m (dez metros) de frente; 10,00 m (dez metros) de fundo; 20,00 m (vinte metros) na lateral direita; e 20,00 m (vinte metros) na lateral esquerda; no valor de R\$ 10.000,00 (dez mil reais); com coordenadas geodésicas: Latitude: 9°50'3.35" Sul e Longitude: 39°29'18.45" Oeste; localizado na Rua Cancão, nº 79, Bairro Parque dos Umbuzeiros, nesta cidade de Uauá, estado da Bahia, com limites e confrontações seguintes: lateral direita: Jadiane Ferreira de Souza; lateral esquerda: Kátia Sirlene da Silva Pereira; frente: Rua Cancão; e fundo: Maria do Carmo Rodrigues Bastos. Desmembrado do Título de Reconhecimento de Domínio Particular, registrado na Matrícula nº 551, as fls.76 do Livro 02, no Cartório de Registro de Imóveis, Hipotecas, Títulos e Documentos das Pessoas Jurídicas da Comarca de Uauá, Estado da Bahia.

Planta com memorial descritivo e coordenadas UTM anexos ao presente Título.

GABINETE DO PREFEITO MUNICIPAL DE UAUÁ, 10 de novembro de 2020.

Lindomar de Abreu Dantas
PREFEITO MUNICIPAL

Código de segurança: {F7D7F531-FBA0-4CD2-ACF8-B4600C0EC598}



Prefeitura Municipal de Uauá



MEMORIAL DESCRITIVO

IMÓVEL: LOTE URBANO, LOCALIZADO NO PARQUE DOS UMBUZEIROS, RUA CANCÃO, Nº 79.

INSCRIÇÃO MUNICIPAL: 01.05.023.0079.001

PROPRIETÁRIO(A): ADRIANA SILMARA DA SILVA CPF: 022.937.645-24

MATRÍCULA: MUNICÍPIO: UAUÁ-BA

ÁREA(m²): 200,00 PERÍMETRO (m): 60

LIMITES E CONFRONTAÇÕES

NORTE: MARIA DO CARMO RODRIGUES BASTOS

LESTE: KÁTIA SIRLENE DA SILVA PEREIRA

SUL: RUA CANCÃO

OESTE: JADIANE FERREIRA DE SOUZA

DESCRIÇÃO DO PERÍMETRO

Inicia-se a descrição deste perímetro no vértice **ASS01**, de coordenadas geográficas Latitude: 9°50'3.35"S e Longitude: 39°29'18.45"O e UTM N 8.912.873,31m e E 446.439,61m; deste segue confrontando com RUA CANCÃO no quadrante Noroeste, com azimute de 60°21'17,22" por uma distância de 10,00 m até o vértice **ASS02**, de coordenadas N 8.912.878,25m e E 446.448,30m; deste segue confrontando com KÁTIA SIRLENE DA SILVA PEREIRA no quadrante Sudoeste, com azimute de 330°21'17,22" por uma distância de 20,00 m até o vértice **ASS03**, de coordenadas N 8.912.895,63m e E 446.438,41m; deste segue confrontando com MARIA DO CARMO RODRIGUES BASTOS no quadrante Sudeste, com azimute de 240°21'17,22" por uma distância de 10,00 m até o vértice **ASS04**, de coordenadas N 8.912.890,69m e E 446.429,71m; deste segue confrontando com JADIANE FERREIRA DE SOUZA no quadrante Nordeste, com azimute 150°21'17,22" por uma distância de 20,00 m até o vértice **ASS01**, ponto inicial da descrição deste perímetro, fechando assim o perímetro do polígono acima descrito com uma área superficial de 200,00 m². Todas as coordenadas aqui descritas estão georreferenciadas ao Sistema Geodésico Brasileiro e encontram-se representadas no Sistema UTM, referenciadas ao Meridiano Central nº 45 WGr, tendo como Datum o SIRGAS2000. Todos os azimutes e distâncias, área e perímetro foram calculados no plano de projeção UTM.

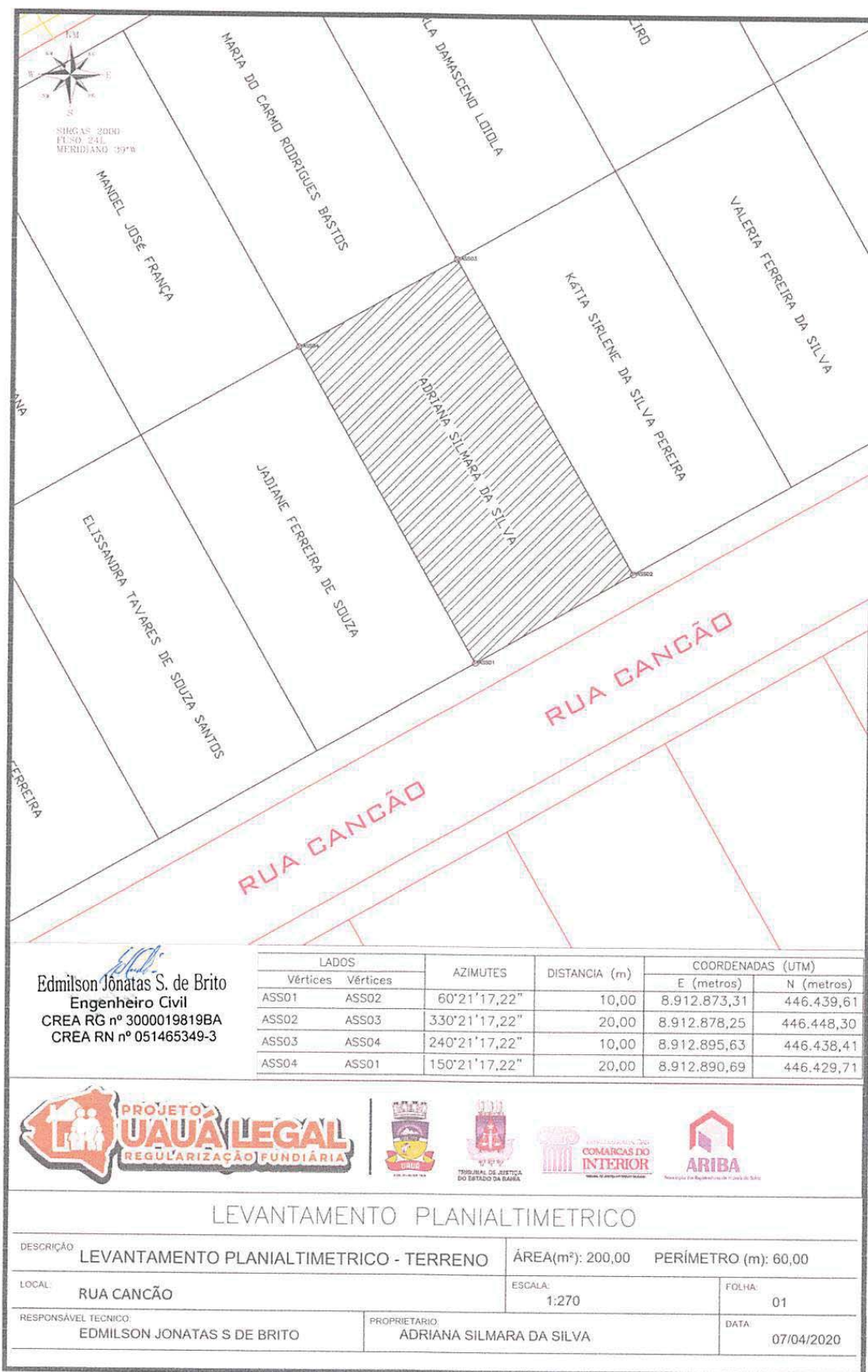

Edmilson Jonatas S. de Brito
Engenheiro Civil
CREA RG nº 3000019819BA
CREA RN nº 051465349-3

UAUÁ - BAHIA, 07/04/2020

EDMILSON JONATAS S. BRITO

ENG. CIVIL

Prefeitura Municipal de Uauá



Prefeitura Municipal de Uauá



PREFEITURA MUNICIPAL DE UAUÁ ESTADO DA BAHIA

TÍTULO Nº0080/2020 – REURB-S

RECONHECIMENTO DE DOMÍNIO PARTICULAR

O PREFEITO DO MUNICÍPIO DE UAUÁ, Estado da Bahia, tendo em vista os dispositivos da Lei Municipal nº 540, de 09 de janeiro de 2015, regulamentada pelo Decreto nº 448 de 16 de dezembro de 2015, considerando o que consta do **PROCESSO DE RECONHECIMENTO DE DOMÍNIO PARTICULAR Nº 0080/2020**, na modalidade alienação, outorga a **JADIANE FERREIRA DE SOUZA**, brasileira, maior, capaz, solteira, doméstica, RG nº 14.692.039-28 SSP/BA, inscrita no CPF sob o nº 057.157.005-40, residente na Rua Cancão, nº 88, Bairro Parque dos Umbuzeiros, município de Uauá, Estado da Bahia, Título Definitivo de um terreno urbano com inscrição imobiliária nº 01.05.023.0088.001 e área de 200,00 m² (duzentos metros quadrados), sendo 10,00 m (dez metros) de frente; 10,00 m (dez metros) de fundo; 20,00 m (vinte metros) na lateral direita; e 20,00 m (vinte metros) na lateral esquerda; no valor de R\$ 10.000,00 (dez mil reais); com coordenadas geodésicas: Latitude: 9°50'3.50" Sul e Longitude: 39°29'18.70" Oeste; localizado na Rua Cancão, nº 88, Parque dos Umbuzeiros, nesta cidade de Uauá, estado da Bahia, com limites e confrontações seguintes: lateral direita: Elissandra Tavares de Souza Santos; lateral esquerda: Adriana Silmara da Silva; frente: Rua Cancão; e fundo: Manoel José França. Desmembrado do Título de Reconhecimento de Domínio Particular, registrado na Matrícula nº 551, as fls.76 do Livro 02, no Cartório de Registro de Imóveis, Hipotecas, Títulos e Documentos das Pessoas Jurídicas da Comarca de Uauá, Estado da Bahia.

Planta com memorial descritivo e coordenadas UTM anexos ao presente Título.

GABINETE DO PREFEITO MUNICIPAL DE UAUÁ, 10 de novembro de 2020.

Lindomar de Abreu Dantas
PREFEITO MUNICIPAL

Código de segurança: {499E7468-BF41-477D-922E-8F25D7119128}



Prefeitura Municipal de Uauá



MEMORIAL DESCRITIVO

IMÓVEL: LOTE URBANO, LOCALIZADO NO PARQUE DOS UMBUZEIROS, RUA CANCÃO, Nº 88.

INSCRIÇÃO MUNICIPAL: 01.05.023.0088.001

PROPRIETÁRIA: JADIANE FERREIRA DE SOUZA **CPF:** 057.157.005-40

MATRÍCULA: **MUNICÍPIO:** UAUÁ-BA

ÁREA(m²): 200,00 **PERÍMETRO (m):** 60

LIMITES E CONFRONTAÇÕES

NORTE: MANOEL JOSÉ FRANÇA

LESTE: ADRIANA SILMARA DA SILVA

SUL: RUA CANCÃO

OESTE: ELISSANDRA TAVARES DE SOUZA SANTOS

DESCRIÇÃO DO PERÍMETRO

Inicia-se a descrição deste perímetro no vértice **JFS01**, de coordenadas geográficas Latitude: 9°50'3.50"S e Longitude: 39°29'18.70"O e UTM **N 8.912.890,69m** e **E 446.429,71m**; deste segue confrontando com **ADRIANA SILMARA DA SILVA** no quadrante Nordeste, com azimuth de 150°21'17,22" por uma distância de 20,00 m até o vértice **JFS02**, de coordenadas **N 8.912.873,31m** e **E 446.439,61m**; deste segue confrontando com **RUA CANCÃO** no quadrante Sudeste, com azimuth de 240°21'17,22" por uma distância de 10,00 m até o vértice **JFS03**, de coordenadas **N 8.912.868,36m** e **E 446.430,92m**; deste segue confrontando com **ELISSANDRA TAVARES DE SOUZA SANTOS** no quadrante Sudoeste, com azimuth de 330°21'17,22" por uma distância de 20,00 m até o vértice **JFS04**, de coordenadas **N 8.912.885,74m** e **E 446.421,02m**; deste segue confrontando com **MANOEL JOSÉ FRANÇA** no quadrante Noroeste, com azimuth de 60°21'17,22" por uma distância de 10,00 m até o vértice **JFS01**, ponto inicial da descrição deste perímetro, fechando assim o perímetro do polígono acima descrito com uma área superficial de 200.00 m². Todas as coordenadas aqui descritas estão georreferenciadas ao Sistema Geodésico Brasileiro e encontram-se representadas no Sistema UTM, referenciadas ao Meridiano Central nº 45 WGr, tendo como Datum o SIRGAS2000. Todos os azimutes e distâncias, área e perímetro foram calculados no plano de projeção UTM.

Edmilson Jonatas S. de Brito

Engenheiro Civil

CREA RG nº 3000019819BA

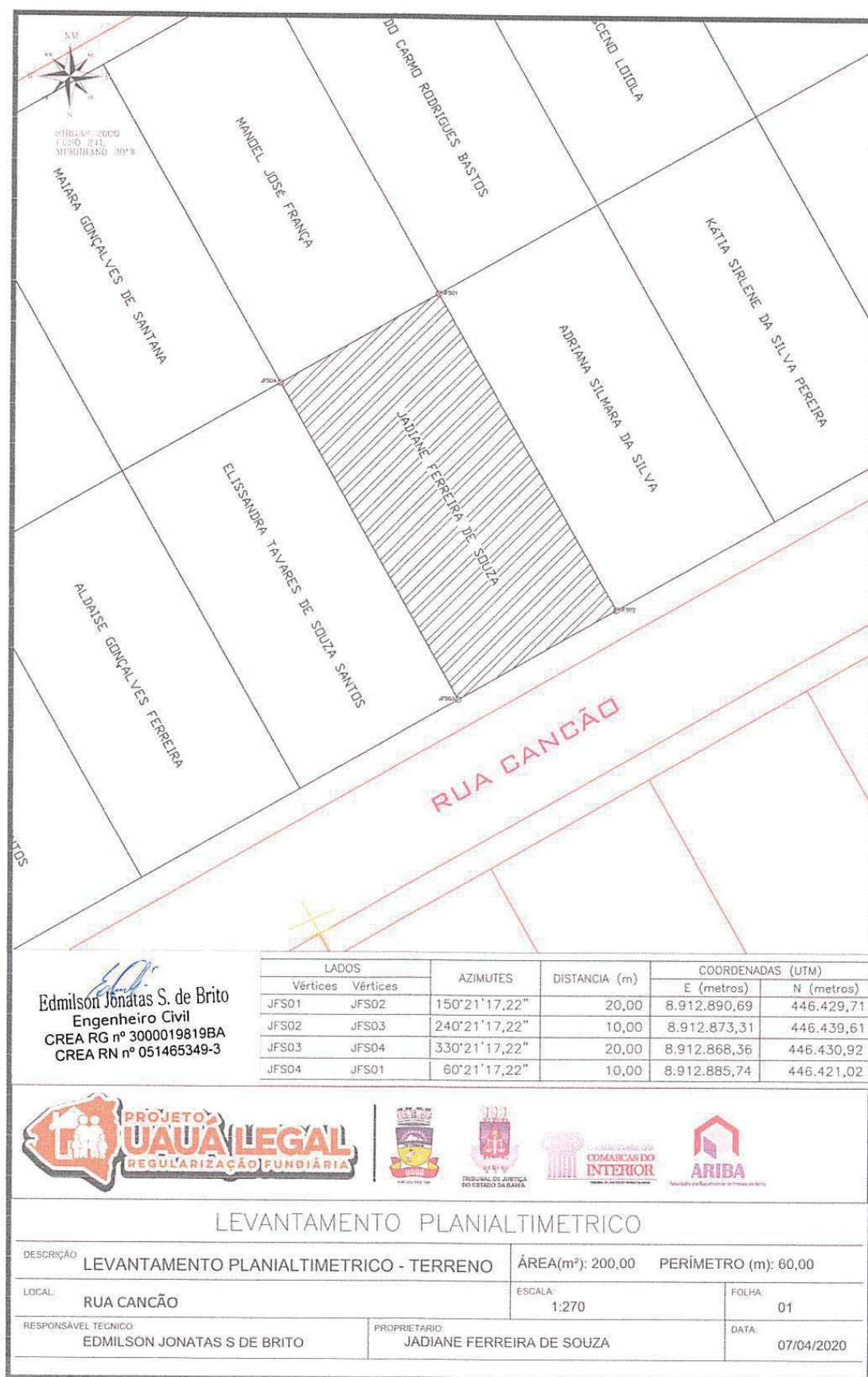
CREA RN nº 051465349-3

UAUÁ – BAHIA, 07/04/2020

EDMILSON JONATAS S. BRITO

ENG. CIVIL

Prefeitura Municipal de Uauá



Prefeitura Municipal de Uauá



PREFEITURA MUNICIPAL DE UAUÁ ESTADO DA BAHIA

TÍTULO Nº0081/2020 – REURB-S

RECONHECIMENTO DE DOMÍNIO PARTICULAR

O PREFEITO DO MUNICÍPIO DE UAUÁ, Estado da Bahia, tendo em vista os dispositivos da Lei Municipal nº 540, de 09 de janeiro de 2015, regulamentada pelo Decreto nº 448 de 16 de dezembro de 2015, considerando o que consta do **PROCESSO DE RECONHECIMENTO DE DOMÍNIO PARTICULAR Nº 0081/2020**, na modalidade alienação, outorga a **ELISSANDRA TAVARES DE SOUZA SANTOS**, brasileira, maior, capaz, solteira, do lar, RG nº 15780996-09 SSP/BA, inscrita no CPF sob o nº 073.791.155-70, residente na Rua Cancão, nº 98, Bairro Parque dos Umbuzeiros, município de Uauá, Estado da Bahia, Título Definitivo de um terreno urbano com inscrição imobiliária nº 01.05.023.0098.001 e área de 200,00 m² (duzentos metros quadrados), sendo 10,00 m (dez metros) de frente; 10,00 m (dez metros) de fundo; 20,00 m (vinte metros) na lateral direita; e 20,00 m (vinte metros) na lateral esquerda; no valor de R\$ 10.000,00 (dez mil reais); com coordenadas geodésicas: Latitude: 9°50'3.62" Sul e Longitude: 39°29'19.02" Oeste; localizado na Rua Cancão, nº 98, Bairro Parque dos Umbuzeiros, nesta cidade de Uauá, estado da Bahia, com limites e confrontações seguintes: lateral direita: Aldaise Gonçalves Ferreira; lateral esquerda: Jadiane Ferreira de Souza; frente: Rua Cancão; e fundo: Maiara Gonçalves de Santana. Desmembrado do Título de Reconhecimento de Domínio Particular, registrado na Matrícula nº 551, as fls.76 do Livro 02, no Cartório de Registro de Imóveis, Hipotecas, Títulos e Documentos das Pessoas Jurídicas da Comarca de Uauá, Estado da Bahia.

Planta com memorial descritivo e coordenadas UTM anexos ao presente Título.

GABINETE DO PREFEITO MUNICIPAL DE UAUÁ, 10 de novembro de 2020.

Lindomar de Abreu Dantas
PREFEITO MUNICIPAL

Código de segurança: {96497180-D681-4296-886A-969C3CCE561E}



Prefeitura Municipal de Uauá



MEMORIAL DESCRITIVO

IMÓVEL: LOTE URBANO, LOCALIZADO NO PARQUE DOS UMBUZEIROS, RUA CANÇÃO, Nº 98.

INSCRIÇÃO MUNICIPAL: 01.05.023.0098.001

PROPRIETÁRIO(A): ELISSANDRA TAVARES DE SOUZA SANTOS CPF: 073.791.155-70

MATRÍCULA: MUNICÍPIO: UAUÁ-BA

ÁREA(m²): 200,00 PERÍMETRO (m): 60

LIMITES E CONFRONTAÇÕES

NORTE: MAIARA GONÇALVES DE SANTANA

LESTE: JADIANE FERREIRA DE SOUZA

SUL: RUA CANÇÃO

OESTE: ALDAISE GONÇALVES FERREIRA

DESCRIÇÃO DO PERÍMETRO

Inicia-se a descrição deste perímetro no vértice ETSS01, de coordenadas geográficas Latitude: 9°50'3.62"S e Longitude: 39°29'19.02"O e UTM N 8.912.885,74m e E 446.421,02m; deste segue confrontando com JADIANE FERREIRA DE SOUZA no quadrante Nordeste, com azimute de 150°21'17,22" por uma distância de 20,00 m até o vértice ETSS02, de coordenadas N 8.912.868,36m e E 446.430,92m; deste segue confrontando com RUA CANÇÃO no quadrante Sudeste, com azimute de 240°21'17,22" por uma distância de 10,00 m até o vértice ETSS03, de coordenadas N 8.912.863,41m e E 446.422,23m; deste segue confrontando com ALDAISE GONÇALVES FERREIRA no quadrante Sudoeste, com azimute de 330°21'17,22" por uma distância de 20,00 m até o vértice ETSS04, de coordenadas N 8.912.880,80m e E 446.412,33m; deste segue confrontando com MAIARA GONÇALVES DE SANTANA no quadrante Noroeste, com azimute 60°21'17,22" por uma distância de 10,00 m até o vértice ETSS01, ponto inicial da descrição deste perímetro, fechando assim o perímetro do polígono acima descrito com uma área superficial de 200.00 m².

Todas as coordenadas aqui descritas estão georreferenciadas ao Sistema Geodésico Brasileiro e encontram-se representadas no Sistema UTM, referenciadas ao Meridiano Central nº 45 WGr, tendo como Datum o SIRGAS2000. Todos os azimutes e distâncias, área e perímetro foram calculados no plano de projeção UTM.

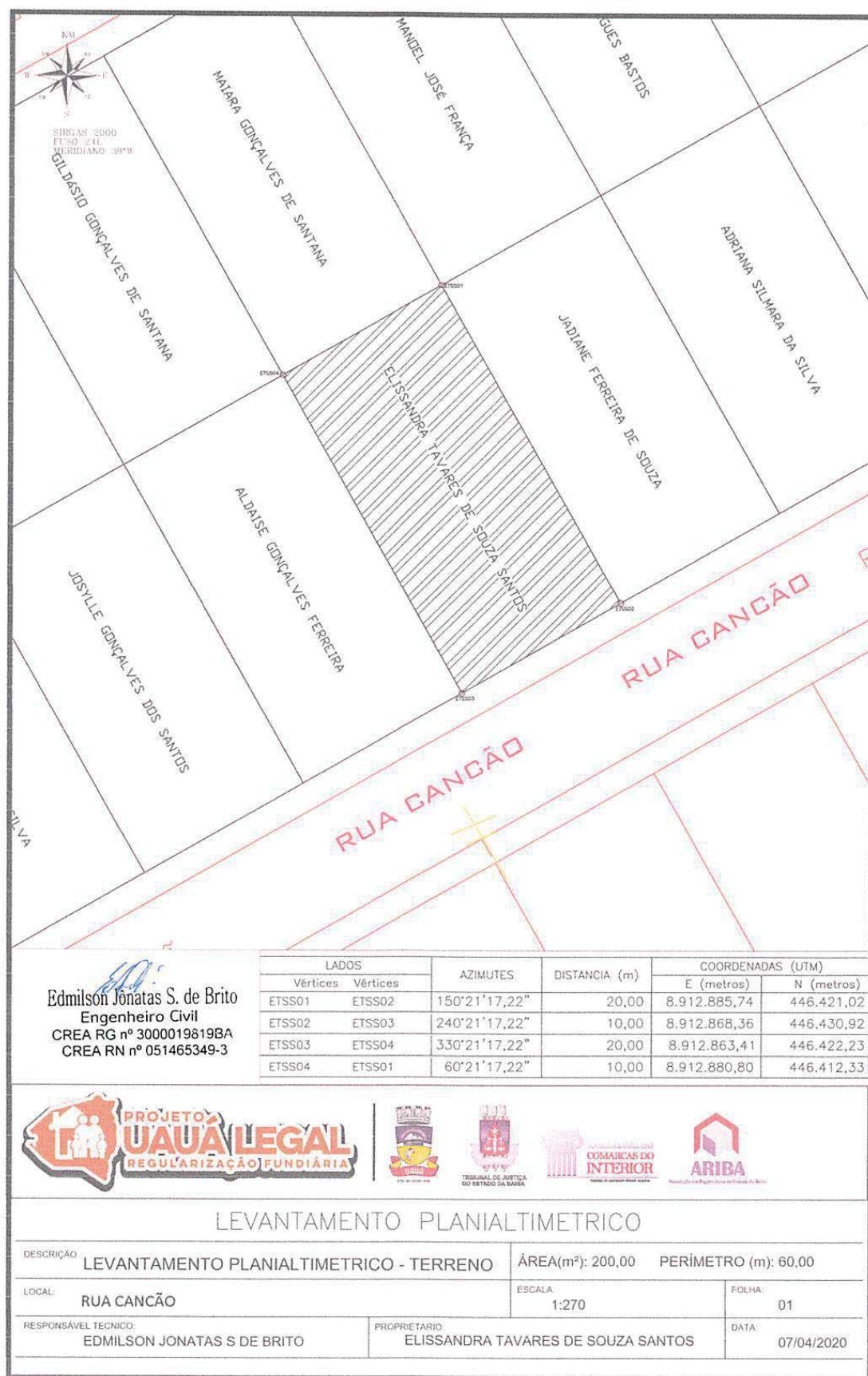
Edmilson Jonatas S. de Brito
Engenheiro Civil
CREA RG nº 3000019819BA
CREA RN nº 051465349-3

UAUÁ - BAHIA, 07/04/2020

EDMILSON JONATAS S. BRITO

ENG. CIVIL

Prefeitura Municipal de Uauá



Prefeitura Municipal de Uauá



PREFEITURA MUNICIPAL DE UAUÁ ESTADO DA BAHIA

TÍTULO Nº0082/2020 – REURB-S

RECONHECIMENTO DE DOMÍNIO PARTICULAR

O PREFEITO DO MUNICÍPIO DE UAUÁ, Estado da Bahia, tendo em vista os dispositivos da Lei Municipal nº 540, de 09 de janeiro de 2015, regulamentada pelo Decreto nº 448 de 16 de dezembro de 2015, considerando o que consta do **PROCESSO DE RECONHECIMENTO DE DOMÍNIO PARTICULAR Nº 0082/2020**, na modalidade alienação, outorga a **ALDAISE GONÇALVES FERREIRA**, brasileira, maior, capaz, solteira, do lar, RG nº 15.042.072-20 SSP/BA, inscrita no CPF sob o nº 417.591.658-08, residente na Rua Cancão, nº 109, Bairro Parque dos Umbuzeiros, município de Uauá, Estado da Bahia, Título Definitivo de um terreno urbano com inscrição imobiliária nº 01.05.023.0109.001 e área de 200,00 m² (duzentos metros quadrados), sendo 10,00 m (dez metros) de frente; 10,00 m (dez metros) de fundo; 20,00 m (vinte metros) na lateral direita; e 20,00 m (vinte metros) na lateral esquerda; no valor de R\$ 10.000,00 (dez mil reais); com coordenadas geodésicas: Latitude: 9°50'3.83" Sul e Longitude: 39°29'19.30" Oeste; localizado na Rua Cancão, nº 109, Parque dos Umbuzeiros, nesta cidade de Uauá, estado da Bahia, com limites e confrontações seguintes: lateral direita: Josyelle Gonçalves dos Santos; lateral esquerda: Elissandra Tavares de Souza Santos; frente: Rua Cancão; e fundo: Gildásio Gonçalves de Santana. Desmembrado do Título de Reconhecimento de Domínio Particular, registrado na Matrícula nº 551, as fls.76 do Livro 02, no Cartório de Registro de Imóveis, Hipotecas, Títulos e Documentos das Pessoas Jurídicas da Comarca de Uauá, Estado da Bahia.

Planta com memorial descritivo e coordenadas UTM anexos ao presente Título.

GABINETE DO PREFEITO MUNICIPAL DE UAUÁ, 10 de novembro de 2020.

Lindomar de Abreu Dantas
PREFEITO MUNICIPAL

Código de segurança: {0850FA99-1314-433F-A281-4B13FE9AEAE2}



Prefeitura Municipal de Uauá



MEMORIAL DESCRITIVO

IMÓVEL: LOTE URBANO, LOCALIZADO NO PARQUE DOS UMBUZEIROS, RUA CANÇÃO, Nº 109.

INSCRIÇÃO MUNICIPAL: 01.05.023.0109.001

PROPRIETÁRIO(A): ALDAISE GONÇALVES FERREIRA CPF: 417.591.658-08

MATRÍCULA:

MUNICÍPIO: UAUÁ-BA

ÁREA(m²): 200,00 PERÍMETRO (m): 60

LIMITES E CONFRONTAÇÕES

NORTE: GILDÁSIO GONÇALVES DE SANTANA

LESTE: ELISSANDRA TAVARES DE SOUZA SANTOS

SUL: RUA CANÇÃO

OESTE: JOSYELLE GONÇALVES DOS SANTOS

DESCRIÇÃO DO PERÍMETRO

Inicia-se a descrição deste perímetro no vértice AGF01, de coordenadas geográficas Latitude: 9°50'3.83"S e Longitude: 39°29'19.30"O e UTM N 8.912.858,47m e E 446.413,53m; deste segue confrontando com RUA CANÇÃO no quadrante Noroeste, com azimute de 60°21'17,22" por uma distância de 10,00 m até o vértice AGF02, de coordenadas N 8.912.863,41m e E 446.422,23m; deste segue confrontando com ELISSANDRA TAVARES DE SOUZA SANTOS no quadrante Sudoeste, com azimute de 330°21'17,22" por uma distância de 20,00 m até o vértice AGF03, de coordenadas N 8.912.880,80m e E 446.412,33m; deste segue confrontando com GILDÁSIO GONÇALVES DE SANTANA no quadrante Sudeste, com azimute de 240°21'17,22" por uma distância de 10,00 m até o vértice AGF04, de coordenadas N 8.912.875,85m e E 446.403,64m; deste segue confrontando com JOSYELLE GONÇALVES DOS SANTOS no quadrante Nordeste, com azimute 150°21'17,22" por uma distância de 20,00 m até o vértice AGF01, ponto inicial da descrição deste perímetro, fechando assim o perímetro do polígono acima descrito com uma área superficial de 200.00 m².

Todas as coordenadas aqui descritas estão georreferenciadas ao Sistema Geodésico Brasileiro e encontram-se representadas no Sistema UTM, referenciadas ao Meridiano Central nº 45 WGr, tendo como Datum o SIRGAS2000. Todos os azimutes e distâncias, área e perímetro foram calculados no plano de projeção UTM.

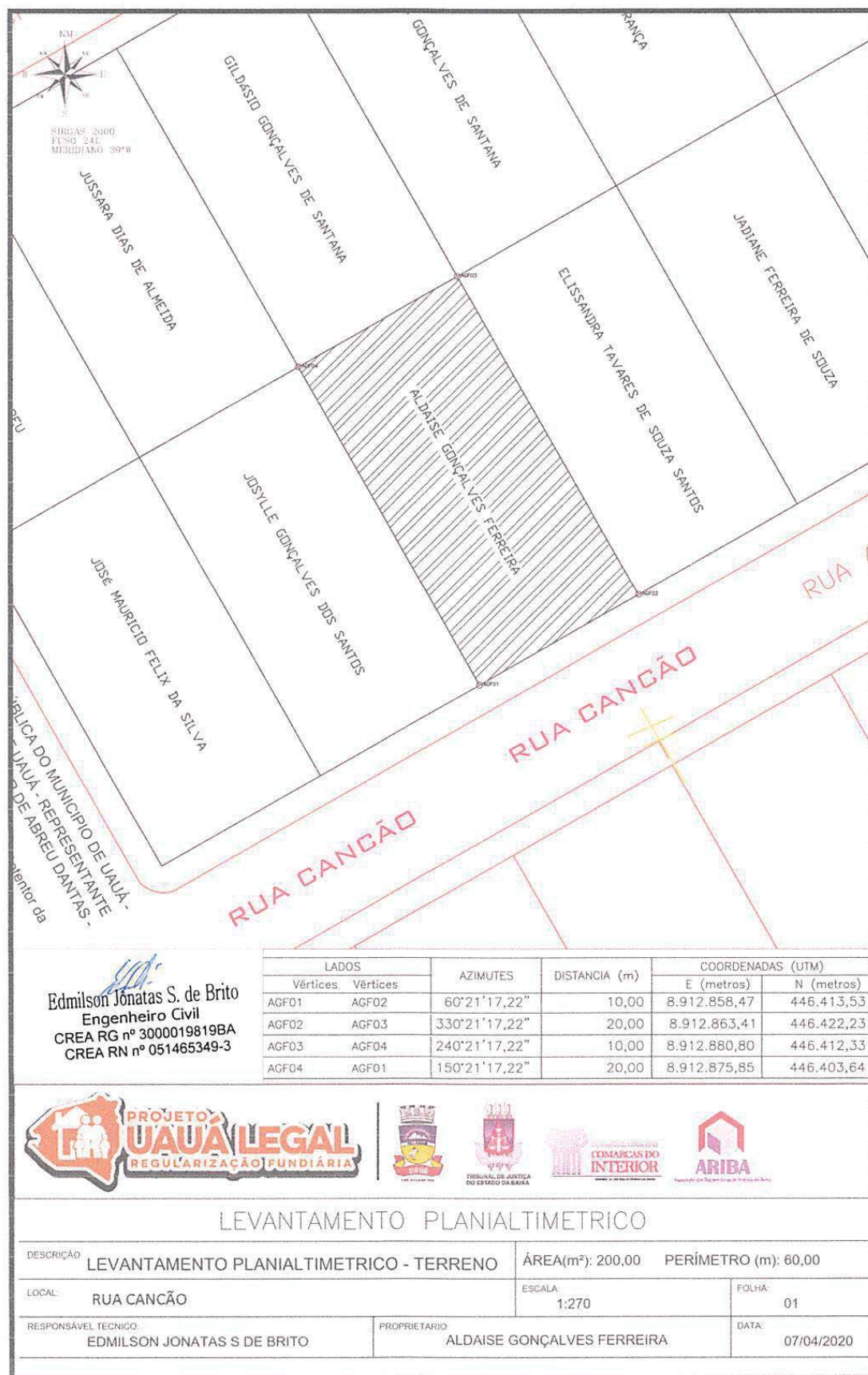

Edmilson Jônatas S. de Brito
Engenheiro Civil
CREA RG nº 3000019819BA
CREA RN nº 051465349-3

Uauá - Bahia, 07/04/2020

EDMILSON JONATAS S. BRITO

ENG. CIVIL

Prefeitura Municipal de Uauá



Prefeitura Municipal de Uauá



PREFEITURA MUNICIPAL DE UAUÁ ESTADO DA BAHIA

TÍTULO Nº0083/2020 – REURB-S

RECONHECIMENTO DE DOMÍNIO PARTICULAR

O PREFEITO DO MUNICÍPIO DE UAUÁ, Estado da Bahia, tendo em vista os dispositivos da Lei Municipal nº 540, de 09 de janeiro de 2015, regulamentada pelo Decreto nº 448 de 16 de dezembro de 2015, considerando o que consta do **PROCESSO DE RECONHECIMENTO DE DOMÍNIO PARTICULAR Nº 0083/2020**, na modalidade alienação, outorga a **JOSYELLE GONÇALVES DOS SANTOS**, brasileira, maior, capaz, solteira, do lar, RG nº 15.551.023-10 SSP/BA, inscrita no CPF sob o nº 077.296.865-97, residente na Rua Cancão, nº 118, Bairro Parque dos Umbuzeiros, município de Uauá, Estado da Bahia, Título Definitivo de um terreno urbano com inscrição imobiliária nº 01.05.023.0118.001 e área de 200,00 m² (duzentos metros quadrados), sendo 10,00 m (dez metros) de frente; 10,00 m (dez metros) de fundo; 20,00 m (vinte metros) na lateral direita; e 20,00 m (vinte metros) na lateral esquerda; no valor de R\$ 10.000,00 (dez mil reais); com coordenadas geodésicas: Latitude: 9°50'3,96" Sul e Longitude: 39°29'19,57 Oeste; localizado na Rua Cancão, nº 118, Bairro Parque dos Umbuzeiros, nesta cidade de Uauá, estado da Bahia, com limites e confrontações seguintes: lateral direita: José Maurício Félix da Silva; lateral esquerda: Aldaíse Gonçalves Ferreira; frente: Rua Cancão; e fundo: Jussara Dias de Almeida. Desmembrado do Título de Reconhecimento de Domínio Particular, registrado na Matrícula nº 551, as fls.76 do Livro 02, no Cartório de Registro de Imóveis, Hipotecas, Títulos e Documentos das Pessoas Jurídicas da Comarca de Uauá, Estado da Bahia.

Planta com memorial descritivo e coordenadas UTM anexos ao presente Título.

GABINETE DO PREFEITO MUNICIPAL DE UAUÁ, 10 de novembro de 2020.

Lindomar de Abreu Dantas
PREFEITO MUNICIPAL

Código de segurança: {88F3BE9B-59E7-443D-A7B1-DDE871F63951}



Prefeitura Municipal de Uauá



MEMORIAL DESCRITIVO

IMÓVEL: LOTE URBANO, LOCALIZADO NO PARQUE DOS UMBUZEIROS, RUA CANÇÃO, Nº 118.

INSCRIÇÃO MUNICIPAL: 01.05.023.0118.001

PROPRIETÁRIO(A): JOSYELLE GONÇALVES DOS SANTOS CPF: 077.296.865-97

MATRÍCULA:

MUNICÍPIO: UAUÁ-BA

ÁREA(m²): 200,00 PERÍMETRO (m): 60

LIMITES E CONFRONTAÇÕES

NORTE: JUSSARA DIAS DE ALMEIDA

LESTE: ALDAISE ONÇALVES FERREIRA

SUL: RUA CANÇÃO

OESTE: JOSÉ MAURICIO FELIX DA SILVA FILHO

DESCRIÇÃO DO PERÍMETRO

Inicia-se a descrição deste perímetro no vértice JGDS01, de coordenadas geográficas Latitude: 9°50'3.96"S e Longitude: 39°29'19.57"O N 8.912.870,90m e E 446.394,95m; deste segue confrontando com JUSSARA DIAS DE ALMEIDA no quadrante Noroeste, com azimute de 60°21'17,22" por uma distância de 10,00 m até o vértice JGDS02, de coordenadas N 8.912.875,85m e E 446.403,64m; deste segue confrontando com ALDAISE GONÇALVES FERREIRA no quadrante Nordeste, com azimute de 150°21'17,22" por uma distância de 20,00 m até o vértice JGDS03, de coordenadas N 8.912.858,47m e E 446.413,53m; deste segue confrontando com RUA CANÇÃO no quadrante Sudeste, com azimute de 240°21'17,22" por uma distância de 10,00 m até o vértice JGDS04, de coordenadas N 8.912.853,52m e E 446.404,84m; deste segue confrontando com JOSÉ MAURICIO FELIX DA SILVA FILHO no quadrante Sudoeste, com azimute 330°21'17,22" por uma distância de 20,00 m até o vértice JGDS01, ponto inicial da descrição deste perímetro, fechando assim o perímetro do polígono acima descrito com uma área superficial de 200.00 m². Todas as coordenadas aqui descritas estão georreferenciadas ao Sistema Geodésico Brasileiro e encontram-se representadas no Sistema UTM, referenciadas ao Meridiano Central nº 45 WGr, tendo como Datum o SIRGAS2000. Todos os azimutes e distâncias, área e perímetro foram calculados no plano de projeção UTM.

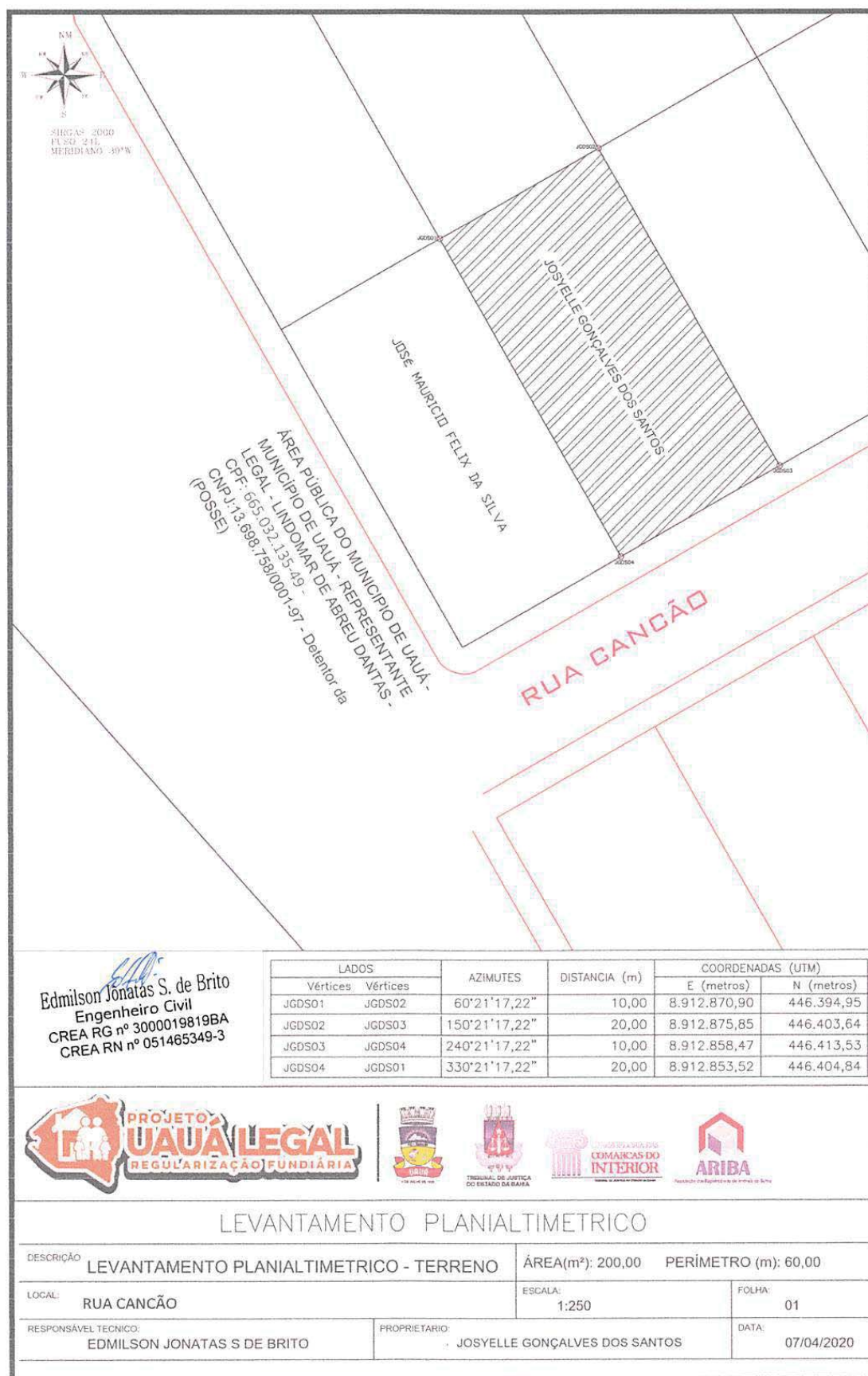

Edmilson Jônatas S. de Brito
Engenheiro Civil
CREA RG nº 3000019819BA
CREA RN nº 051465349-3

Uauá - Bahia, 07/04/2020

EDMILSON JONATAS S. BRITO

ENG.CIVIL

Prefeitura Municipal de Uauá



Prefeitura Municipal de Uauá



PREFEITURA MUNICIPAL DE UAUÁ ESTADO DA BAHIA

TÍTULO Nº0084/2020 – REURB-S

RECONHECIMENTO DE DOMÍNIO PARTICULAR

O PREFEITO DO MUNICÍPIO DE UAUÁ, Estado da Bahia, tendo em vista os dispositivos da Lei Municipal nº 540, de 09 de janeiro de 2015, regulamentada pelo Decreto nº 448 de 16 de dezembro de 2015, considerando o que consta do **PROCESSO DE RECONHECIMENTO DE DOMÍNIO PARTICULAR Nº 0084/2020**, na modalidade alienação, outorga a **JOSÉ MAURÍCIO FELIX DA SILVA FILHO**, brasileiro, maior, capaz, solteiro, ajudante de obras, RG nº 16691904-71 SSP/BA, inscrito no CPF sob o nº 071.231.585-39, residente na Rua Cancão, nº 148, Bairro Parque dos Umbuzeiros, município de Uauá, Estado da Bahia, Título Definitivo de um terreno urbano com inscrição imobiliária nº 01.05.023.0148.001 e área de 200,00 m² (duzentos metros quadrados), sendo 10,00 m (dez metros) de frente; 10,00 m (dez metros) de fundo; 20,00 m (vinte metros) na lateral direita; e 20,00 m (vinte metros) na lateral esquerda; no valor de R\$ 10.000,00 (dez mil reais); com coordenadas geodésicas: Latitude: 9°50'4.12" Sul e Longitude: 39°29'19.88" Oeste; localizado na Rua Cancão, nº 148, Bairro Parque dos Umbuzeiros, nesta cidade de Uauá, estado da Bahia, com limites e confrontações seguintes: lateral direita: área pública municipal; lateral esquerda: Josyelle Gonçalves dos Santos; frente: Rua Cancão; e fundo: Alessandra da Silva Alves. Desmembrado do Título de Reconhecimento de Domínio Particular, registrado na Matrícula nº 551, as fls.76 do Livro 02, no Cartório de Registro de Imóveis, Hipotecas, Títulos e Documentos das Pessoas Jurídicas da Comarca de Uauá, Estado da Bahia.

Planta com memorial descritivo e coordenadas UTM anexos ao presente Título.

GABINETE DO PREFEITO MUNICIPAL DE UAUÁ, 10 de novembro de 2020.

Lindomar de Abreu Dantas
PREFEITO MUNICIPAL

Código de segurança: {8A6B3042-5247-422F-A31D-466B95A7E721}



Prefeitura Municipal de Uauá



MEMORIAL DESCRITIVO

IMÓVEL: LOTE URBANO, LOCALIZADO NO PARQUE DOS UMBUZEIROS, RUA CANÇÃO, Nº 148.

INSCRIÇÃO MUNICIPAL: 01.05.023.0148.001

PROPRIETÁRIO(A): JOSÉ MAURICIO FELIX DA SILVA FILHO CPF: 071.231.585-39

MATRÍCULA: MUNICÍPIO: UAUÁ-BA

ÁREA(m²): 200,00 PERÍMETRO (m): 60

LIMITES E CONFRONTAÇÕES

NORTE: ALEXSANDRA DA SILVA ABREU

LESTE: JOSYELLE GONÇALVES DOS SANTOS

SUL: RUA CANÇÃO

OESTE: ÁREA PÚBLICA DO MUNICÍPIO DE UAUÁ

DESCRIÇÃO DO PERÍMETRO

Inicia-se a descrição deste perímetro no vértice JMFS01, de coordenadas geográficas de Latitude: 9°50'4.12"S e Longitude: 39°29'19.88"O e UTM N 8.912.870,90m e E 446.394,95m; deste segue confrontando com JOSYELLE GONÇALVES DOS SANTOS no quadrante Nordeste, com azimuth de 150°21'17,22" por uma distância de 20,00 m até o vértice JMFS02, de coordenadas N 8.912.853,52m e E 446.404,84m; deste segue confrontando com no quadrante Sudeste, com azimuth de 240°21'17,22" por uma distância de 10,00 m até o vértice JMFS03, de coordenadas N 8.912.848,58m e E 446.396,15m; deste segue confrontando com ÁREA PÚBLICA DO MUNICÍPIO DE UAUÁ no quadrante Sudoeste, com azimuth de 330°21'17,22" por uma distância de 20,00 m até o vértice JMFS04, de coordenadas N 8.912.865,96m e E 446.386,26m; deste segue confrontando com ALEXSANDRA DA SILVA ABREU no quadrante Noroeste, com azimuth 60°21'17,22" por uma distância de 10,00 m até o vértice JMFS01, ponto inicial da descrição deste perímetro, fechando assim o perímetro do polígono acima descrito com uma área superficial de 200.00 m².

Todas as coordenadas aqui descritas estão georreferenciadas ao Sistema Geodésico Brasileiro e encontram-se representadas no Sistema UTM, referenciadas ao Meridiano Central nº 45 WGr, tendo como Datum o SIRGAS2000. Todos os azimutes e distâncias, área e perímetro foram calculados no plano de projeção UTM.

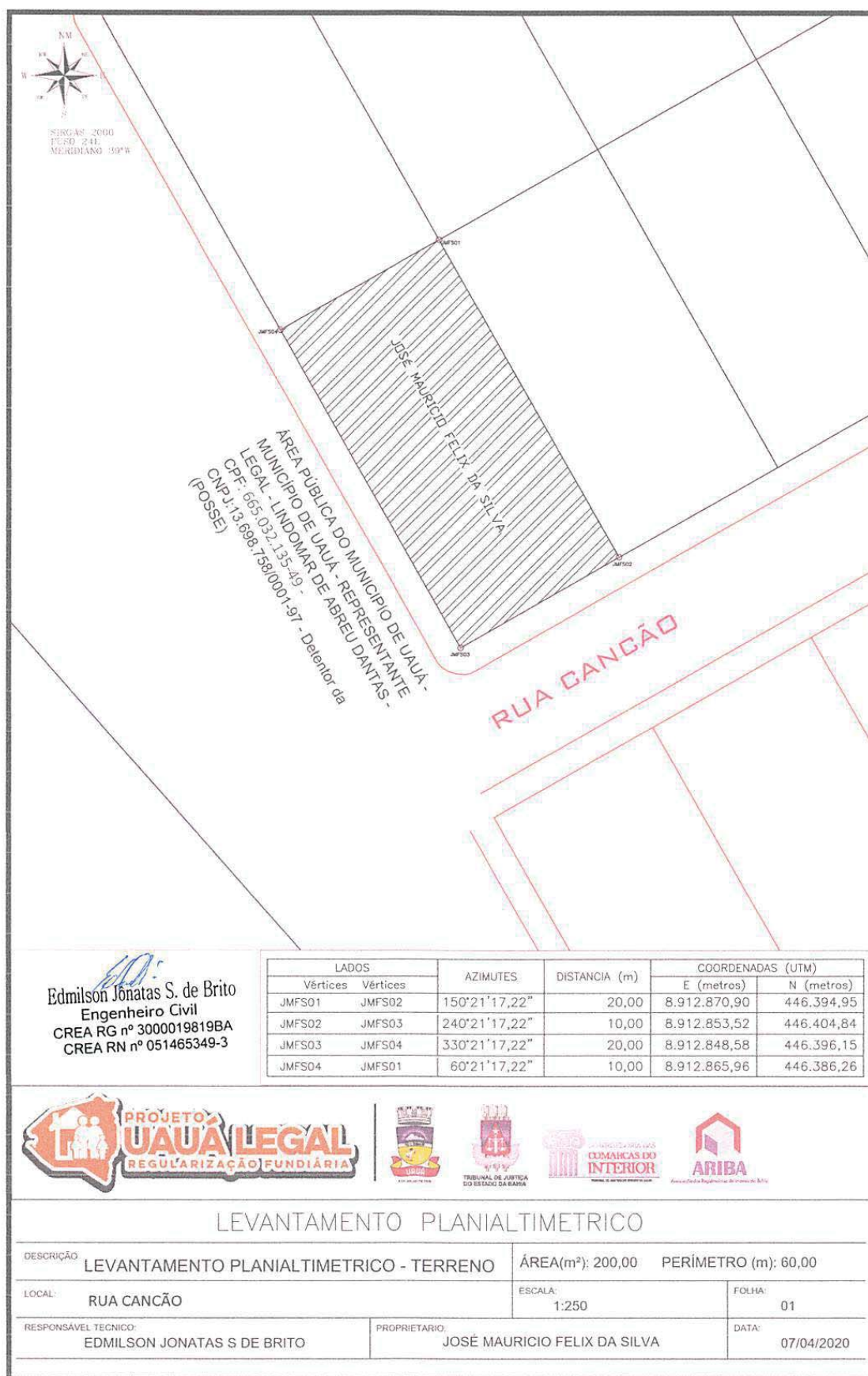

Edmilson Jônatas S. de Brito
Engenheiro Civil
CREA RG nº 3000019819BA
CREA RN nº 051465349-3

Uauá - Bahia, 07/04/2020

EDMILSON JONATAS S. BRITO

ENG. CIVIL

Prefeitura Municipal de Uauá



Prefeitura Municipal de Uauá



PREFEITURA MUNICIPAL DE UAUÁ ESTADO DA BAHIA

TÍTULO Nº0085/2020 – REURB-S

RECONHECIMENTO DE DOMÍNIO PARTICULAR

O PREFEITO DO MUNICÍPIO DE UAUÁ, Estado da Bahia, tendo em vista os dispositivos da Lei Municipal nº 540, de 09 de janeiro de 2015, regulamentada pelo Decreto nº 448 de 16 de dezembro de 2015, considerando o que consta do **PROCESSO DE RECONHECIMENTO DE DOMÍNIO PARTICULAR Nº 0085/2020**, na modalidade alienação, outorga a **RAIMUNDA PEREIRA DOS SANTOS**, brasileira, maior, capaz, solteira, doméstica, RG nº 04.330.443-57 SSP/BA, inscrita no CPF sob o nº 528.385.445-00, residente na Rua Cancão, nº 277, Bairro Parque dos Umbuzeiros, município de Uauá, Estado da Bahia, Título Definitivo de um terreno urbano com inscrição imobiliária nº 01.05.025.0277.200 e área de 200,00 m² (duzentos metros quadrados), sendo 10,00 m (dez metros) de frente; 10,00 m (dez metros) de fundo; 20,00 m (vinte metros) na lateral direita; e 20,00 m (vinte metros) na lateral esquerda; no valor de R\$ 10.000,00 (dez mil reais); com coordenadas geodésicas: Latitude: 9°50'04,440" Sul e Longitude: 39°29'19,819" Oeste; localizado na Rua Cancão, nº 277, Bairro Parque dos Umbuzeiros, nesta cidade de Uauá, estado da Bahia, com limites e confrontações seguintes: lateral direita: Naiane Barbosa dos Santos; lateral esquerda: área pública municipal; frente: Rua Cancão; e fundo: Letícia Oliveira dos Santos. Desmembrado do Título de Reconhecimento de Domínio Particular, registrado na Matrícula nº 551, as fls.76 do Livro 02, no Cartório de Registro de Imóveis, Hipotecas, Títulos e Documentos das Pessoas Jurídicas da Comarca de Uauá, Estado da Bahia.

Planta com memorial descritivo e coordenadas UTM anexos ao presente Título.

GABINETE DO PREFEITO MUNICIPAL DE UAUÁ, 10 de novembro de 2020.

Lindomar de Abreu Dantas
PREFEITO MUNICIPAL

Código de segurança: {E492734F-365E-479B-8D26-49BA769B7EA7}



Prefeitura Municipal de Uauá



MEMORIAL DESCRITIVO

IMÓVEL: LOTE URBANO, LOCALIZADO NO PARQUE DOS UMBUZEIROS, RUA CANCÃO, Nº 277.

INSCRIÇÃO MUNICIPAL: 01.05.025.0277.001

PROPRIETÁRIA: RAIMUNDA PEREIRA DOS SANTOS **CPF:** 528.385.445-00

MATRÍCULA: **MUNICÍPIO:** UAUÁ-BA

ÁREA(m²): 200,00 **PERÍMETRO (m):** 60

LIMITES E CONFRONTAÇÕES

NORTE: RUA CANCÃO

LESTE: NAIANE BARBOSA DOS SANTOS

SUL: LETÍCIA OLIVEIRA DOS SANTOS

OESTE: ÁREA PÚBLICA DO MUNICÍPIO DE UAUÁ

DESCRIÇÃO DO PERÍMETRO

Inicia-se a descrição deste perímetro no vértice **RPDS01**, de coordenadas geográficas Latitude: 9°50'04,440"S Longitude: 39°29'19,819"W e UTM N 8.912.839,27m e E 446.398,00m; deste segue confrontando com RUA CANCÃO no quadrante Noroeste, com azimute de 60°21'17,22" por uma distância de 10,00m até o vértice **RPDS02**, de coordenadas N 8.912.844,22m e E 446.406,69m; deste segue confrontando com NAIANE BARBOSA DOS SANTOS no quadrante Nordeste, com azimute de 150°21'17,22" por uma distância de 20,00m até o vértice **RPDS03**, de coordenadas N 8.912.826,83m e E 446.416,58m; deste segue confrontando com LETÍCIA OLIVEIRA DOS SANTOS no quadrante Sudeste, com azimute de 240°21'17,22" por uma distância de 10,00m até o vértice **RPDS04**, de coordenadas N 8.912.821,89m e E 446.407,89m; deste segue confrontando com SE) no quadrante Sudoeste, com azimute 330°21'17,22" por uma distância de 20,00m até o vértice **RPDS01**, ponto inicial da descrição deste perímetro, fechando assim o perímetro do polígono acima descrito com uma área superficial de 200.00m². Todas as coordenadas aqui descritas estão georreferenciadas ao Sistema Geodésico Brasileiro e encontram-se representadas no Sistema UTM, referenciadas ao Meridiano Central nº 39 WGr, tendo como Datum o SIRGAS2000. Todos os azimutes e distâncias, área e perímetro foram calculados no plano de projeção UTM.

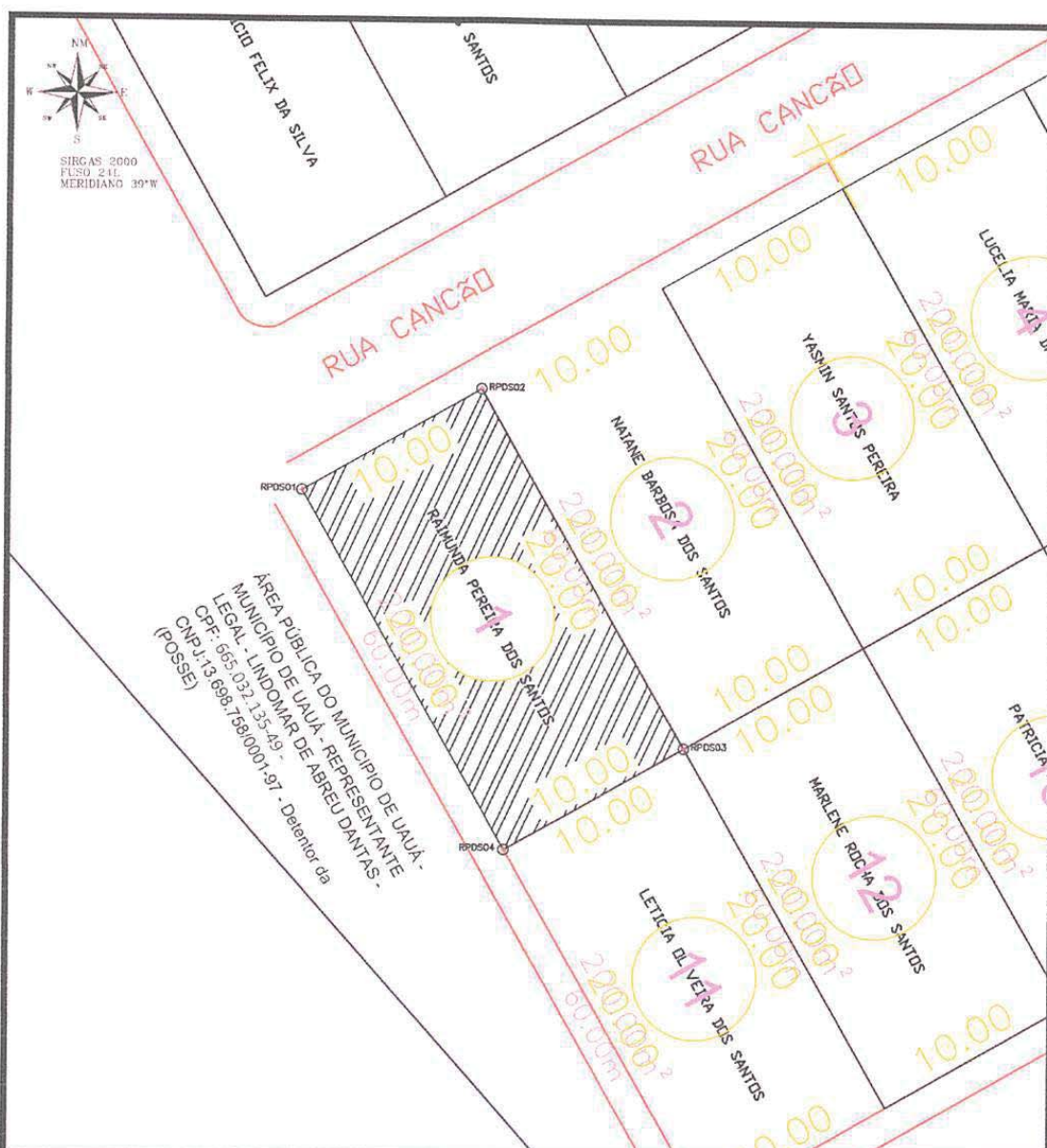

Edmilson Jônatas S. de Brito
Engenheiro Civil
CREA RG nº 3000019819BA
CREA RN nº 051465349-3

UAUÁ - BAHIA, 08/10/2020

EDMILSON JONATAS S. DE BRITO

ENG. CIVIL

Prefeitura Municipal de Uauá



Edmilson Jônatas S. de Brito
Engenheiro Civil
CREA RG nº 3000019819BA
CREA RN nº 051465349-3

LADOS		AZIMUTES	DISTANCIA (m)	COORDENADAS (UTM)	
Vértices	Vértices			E (metros)	N (metros)
RPDS01	RPDS02	60°21'17,22"	10,00	8.912.839,27	446.398,00
RPDS02	RPDS03	150°21'17,22"	20,00	8.912.844,22	446.406,69
RPDS03	RPDS04	240°21'17,22"	10,00	8.912.826,83	446.416,58
RPDS04	RPDS01	330°21'17,22"	20,00	8.912.821,89	446.407,89



LEVANTAMENTO PLANIALTIMETRICO

DESCRIÇÃO	LEVANTAMENTO PLANIALTIMETRICO - TERRENO	ÁREA(m²): 200,00	PERÍMETRO (m): 60,00
LOCAL:	RUA CANCÃO	ESCALA: 1:270	FOLHA: 01
RESPONSÁVEL TÉCNICO:	EDMILSON JONATAS S DE BRITO	PROPRIETÁRIO:	RAIMUNDA PEREIRA DOS SANTOS
		DATA:	08/10/2020

Praça Praça Belarmino José Rodrigues | S/N | Centro | Uauá-Ba

www.pmuaua.ba.ipmbrasil.org.br

Este documento foi assinado digitalmente por SERASA Experian
4429E25C368F7F531A1236A731803AA1

Prefeitura Municipal de Uauá



PREFEITURA MUNICIPAL DE UAUÁ ESTADO DA BAHIA

TÍTULO Nº0086/2020 – REURB-S

RECONHECIMENTO DE DOMÍNIO PARTICULAR

O PREFEITO DO MUNICÍPIO DE UAUÁ, Estado da Bahia, tendo em vista os dispositivos da Lei Municipal nº 540, de 09 de janeiro de 2015, regulamentada pelo Decreto nº 448 de 16 de dezembro de 2015, considerando o que consta do **PROCESSO DE RECONHECIMENTO DE DOMÍNIO PARTICULAR Nº 0086/2020**, na modalidade alienação, outorga a **NAIANE BARBOSA DOS SANTOS**, brasileira, maior, capaz, solteira, do lar, RG nº 21.610.993-02 SSP/BA, inscrita no CPF sob o nº 084.022.875-90, residente na Rua Cancão, nº 10, Bairro Parque dos Umbuzeiros, município de Uauá, Estado da Bahia, Título Definitivo de um terreno urbano com inscrição imobiliária nº 01.05.025.0010.001 e área de 200,00 m² (duzentos metros quadrados), sendo 10,00 m (dez metros) de frente; 10,00 m (dez metros) de fundo; 20,00 m (vinte metros) na lateral direita; e 20,00 m (vinte metros) na lateral esquerda; no valor de R\$ 10.000,00 (dez mil reais); com coordenadas geodésicas: Latitude: 9°50'04,279" Sul e Longitude: 39°29'19,533" Oeste; localizado na Rua Cancão, nº 10, Parque dos Umbuzeiros, nesta cidade de Uauá, estado da Bahia, com limites e confrontações seguintes: lateral direita: Yasmin Santos Pereira; lateral esquerda: Raimunda Pereira dos Santos; frente: Rua Cancão; e fundo: Marlene Rocha dos Santos. Desmembrado do Título de Reconhecimento de Domínio Particular, registrado na Matrícula nº 551, as fls.76 do Livro 02, no Cartório de Registro de Imóveis, Hipotecas, Títulos e Documentos das Pessoas Jurídicas da Comarca de Uauá, Estado da Bahia.

Planta com memorial descritivo e coordenadas UTM anexos ao presente Título.

GABINETE DO PREFEITO MUNICIPAL DE UAUÁ, 10 de novembro de 2020.


Lindomar de Abreu Dantas
PREFEITO MUNICIPAL

Código de segurança: {1168A369-96EE-40F9-AB62-FD40E2F202C3}



Prefeitura Municipal de Uauá



MEMORIAL DESCRITIVO

IMÓVEL: LOTE URBANO, LOCALIZADO NO PARQUE DOS UMBUZEIROS, RUA CANCÃO, Nº 0010.

INSCRIÇÃO IMOBILIÁRIA: 01.05.025.0010.001

PROPRIETÁRIA: NAIANE BARBOSA DOS SANTOS

CPF: 084.022.875-90

MATRÍCULA:

MUNICÍPIO: UAUÁ-BA

ÁREA(m²): 200,00 **PERÍMETRO (m):** 60

LIMITES E CONFRONTAÇÕES

NORTE: RUA CANCÃO

LESTE: YASMIN SANTOS PEREIRA

SUL: MARLENE ROCHA DOS SANTOS

OESTE: RAIMUNDA PEREIRA DOS SANTOS

DESCRIÇÃO DO PERÍMETRO

Inicia-se a descrição deste perímetro no vértice NBDS01, de coordenadas geográficas: Latitude: 9°50'04,279"S e Longitude: 39°29'19,533"W e UTM N 8.912.844,22m e E 446.406,69m; deste segue confrontando com RUA CANCÃO no quadrante Noroeste, com azimute de 60°21'17,22" por uma distância de 10,00m até o vértice NBDS02, de coordenadas N 8.912.849,16m e E 446.415,38m; deste segue confrontando com YASMIN SANTOS PEREIRA no quadrante Nordeste, com azimute de 150°21'17,22" por uma distância de 20,00m até o vértice NBDS03, de coordenadas N 8.912.831,78m e E 446.425,27m; deste segue confrontando com MARLENE ROCHA DOS SANTOS no quadrante Sudeste, com azimute de 240°21'17,22" por uma distância de 10,00m até o vértice NBDS04, de coordenadas N 8.912.826,83m e E 446.416,58m; deste segue confrontando com RAIMUNDA PEREIRA DOS SANTOS no quadrante Sudoeste, com azimute 330°21'17,22" por uma distância de 20,00m até o vértice NBDS01, ponto inicial da descrição deste perímetro, fechando assim o perímetro do polígono acima descrito com uma área superficial de 200,00m². Todas as coordenadas aqui descritas estão georreferenciadas ao Sistema Geodésico Brasileiro e encontram-se representadas no Sistema UTM, referenciadas ao Meridiano Central nº 39 WGr, tendo como Datum o SIRGAS2000. Todos os azimutes e distâncias, área e perímetro foram calculados no plano de projeção UTM.


Edmilson Jonatas S. de Brito
Engenheiro Civil
CREA RG nº 3000019819BA
CREA RN nº 051465349-3

UAUÁ - BAHIA, 08/10/2020

EDMILSON JONATAS S. DE BRITO

ENG. CIVIL.

Prefeitura Municipal de Uauá



Prefeitura Municipal de Uauá



PREFEITURA MUNICIPAL DE UAUÁ ESTADO DA BAHIA

TÍTULO Nº0087/2020 – REURB-S

RECONHECIMENTO DE DOMÍNIO PARTICULAR

O PREFEITO DO MUNICÍPIO DE UAUÁ, Estado da Bahia, tendo em vista os dispositivos da Lei Municipal nº 540, de 09 de janeiro de 2015, regulamentada pelo Decreto nº 448 de 16 de dezembro de 2015, considerando o que consta do **PROCESSO DE RECONHECIMENTO DE DOMÍNIO PARTICULAR Nº 0087/2020**, na modalidade alienação, outorga a **YASMIN SANTOS PEREIRA**, brasileira, maior, capaz, solteira, estudante, RG nº 21.000.498-36 SSP/BA, inscrita no CPF sob o nº 078.853.725-37, residente na Rua Cancão, nº 20, Bairro Parque dos Umbuzeiros, município de Uauá, Estado da Bahia, Título Definitivo de um terreno urbano com inscrição imobiliária nº 01.05.025.0020.001 e área de 200,00 m² (duzentos metros quadrados), sendo 10,00 m (dez metros) de frente; 10,00 m (dez metros) de fundo; 20,00 m (vinte metros) na lateral direita; e 20,00 m (vinte metros) na lateral esquerda; no valor de R\$ 10.000,00 (dez mil reais); com coordenadas geodésicas: Latitude: 9°50'04,118" Sul e Longitude: 39°29'19,248" Oeste; localizado na Rua Cancão, nº 20, Bairro Parque dos Umbuzeiros, nesta cidade de Uauá, estado da Bahia, com limites e confrontações seguintes: lateral direita: Lucélia Maria da Silva; lateral esquerda: Naiane Barbosa dos Santos; frente: Rua Cancão; e fundo: Patrícia Damião Maia. Desmembrado do Título de Reconhecimento de Domínio Particular, registrado na Matrícula nº 551, as fls.76 do Livro 02, no Cartório de Registro de Imóveis, Hipotecas, Títulos e Documentos das Pessoas Jurídicas da Comarca de Uauá, Estado da Bahia.

Planta com memorial descritivo e coordenadas UTM anexos ao presente Título.

GABINETE DO PREFEITO MUNICIPAL DE UAUÁ, 10 de novembro de 2020.

Lindomar de Abreu Dantas
PREFEITO MUNICIPAL

Código de segurança: {D5F475C5-7DD5-4553-B06F-7C3B2A963212}



Prefeitura Municipal de Uauá



MEMORIAL DESCRITIVO

IMÓVEL: LOTE URBANO, LOCALIZADO NO PARQUE DOS UMBUZEIROS, RUA CANCÃO, Nº 0020.

INSCRIÇÃO IMOBILIÁRIA: 01.05.025.0020.001

PROPRIETÁRIA: YASMIN SANTOS PEREIRA CPF: 078.853.725-37

MATRÍCULA: MUNICÍPIO: UAUÁ-BA

ÁREA(m²): 200,00 PERÍMETRO (m): 60

LIMITES E CONFRONTAÇÕES

NORTE: RUA CANCÃO

LESTE: LUCELIA MARIA DA SILVA

SUL: PATRÍCIA DAMIÃO MAIA

OESTE: NAIANE BARBOSA DOS SANTOS

DESCRIÇÃO DO PERÍMETRO

Inicia-se a descrição deste perímetro no vértice YSP01, de coordenadas geográficas Latitude: 9°50'04,118"S Longitude: 39°29'19,248"W N 8.912.849,16m e E 446.415,38m; deste segue confrontando com RUA CANCÃO no quadrante Noroeste, com azimute de 60°21'17,22" por uma distância de 10,00m até o vértice YSP02, de coordenadas N 8.912.854,11m e E 446.424,07m; deste segue confrontando com LUCELIA MARIA DA SILVA no quadrante Nordeste, com azimute de 150°21'17,22" por uma distância de 20,00m até o vértice YSP03, de coordenadas N 8.912.836,73m e E 446.433,96m; deste segue confrontando com PATRICIA DAMIÃO MAIA no quadrante Sudeste, com azimute de 240°21'17,22" por uma distância de 10,00m até o vértice YSP04, de coordenadas N 8.912.831,78m e E 446.425,27m; deste segue confrontando com NAIANE BARBOSA DOS SANTOS no quadrante Sudoeste, com azimute 330°21'17,22" por uma distância de 20,00m até o vértice YSP01, ponto inicial da descrição deste perímetro, fechando assim o perímetro do polígono acima descrito com uma área superficial de 200.00m².

Todas as coordenadas aqui descritas estão georreferenciadas ao Sistema Geodésico Brasileiro e encontram-se representadas no Sistema UTM, referenciadas ao Meridiano Central nº 39 WGr, tendo como Datum o SIRGAS2000. Todos os azimutes e distâncias, área e perímetro foram calculados no plano de projeção UTM.

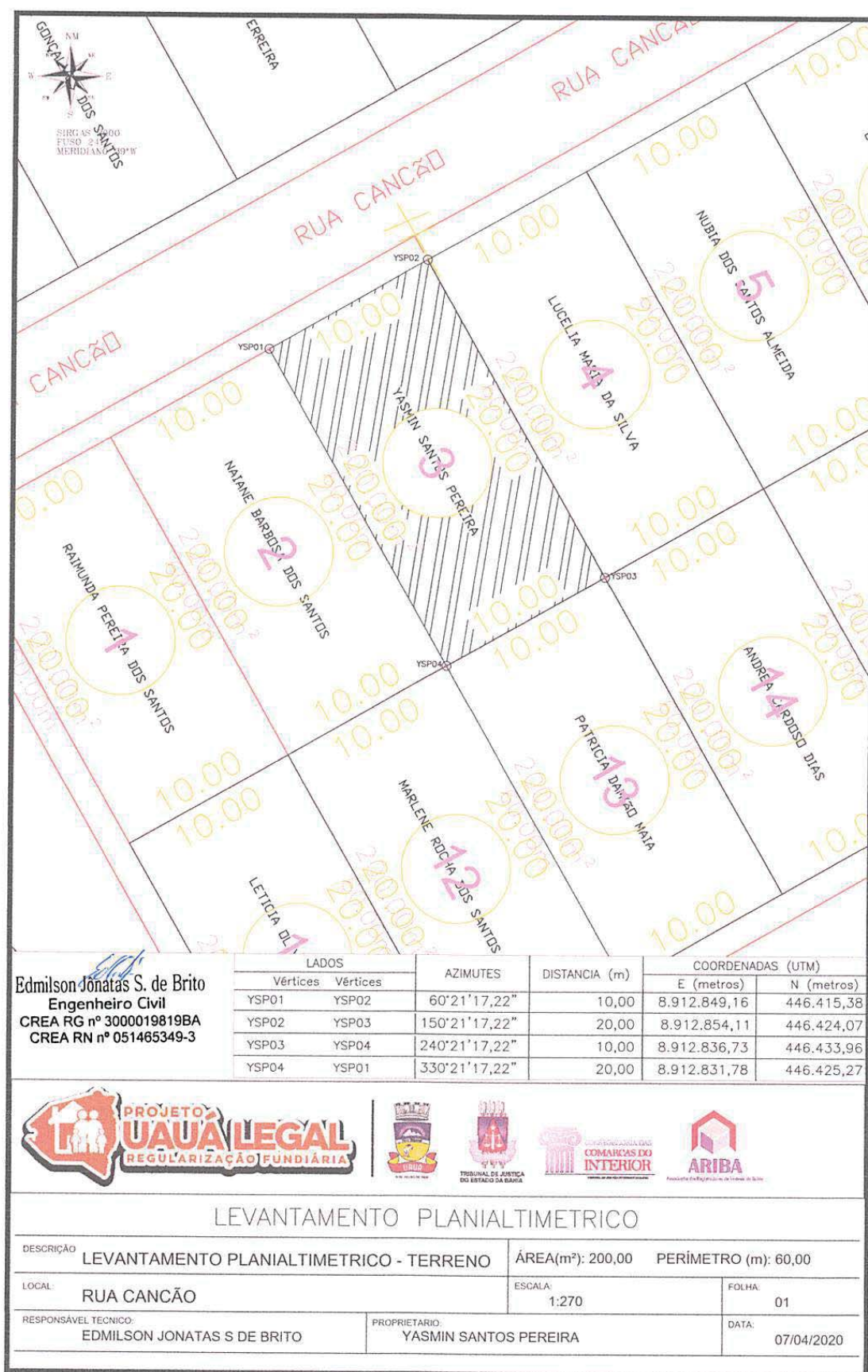

Edmilson Jônatas S. de Brito
Engenheiro Civil
CREA RG nº 3000019819BA
CREA RN nº 051465349-3

UAUÁ - BAHIA, 08/10/2020

EDMILSON JONATAS S. DE BRITO

ENG.CIVIL.

Prefeitura Municipal de Uauá



Prefeitura Municipal de Uauá



PREFEITURA MUNICIPAL DE UAUÁ ESTADO DA BAHIA

TÍTULO Nº0088/2020 – REURB-S

RECONHECIMENTO DE DOMÍNIO PARTICULAR

O PREFEITO DO MUNICÍPIO DE UAUÁ, Estado da Bahia, tendo em vista os dispositivos da Lei Municipal nº 540, de 09 de janeiro de 2015, regulamentada pelo Decreto nº 448 de 16 de dezembro de 2015, considerando o que consta do **PROCESSO DE RECONHECIMENTO DE DOMÍNIO PARTICULAR Nº 0088/2020**, na modalidade alienação, outorga a **LUCELIA MARIA DA SILVA**, brasileira, maior, capaz, solteira, doméstica, RG nº 11.597.441-57 SSP/BA, inscrita no CPF sob o nº 811.245.975-49, residente na Rua Cancão, nº 30, Bairro Parque dos Umbuzeiros, município de Uauá, Estado da Bahia, Título Definitivo de um terreno urbano com inscrição imobiliária nº 01.05.025.0030.001 e área de 200,00 m² (duzentos metros quadrados), sendo 10,00 m (dez metros) de frente; 10,00 m (dez metros) de fundo; 20,00 m (vinte metros) na lateral direita; e 20,00 m (vinte metros) na lateral esquerda; no valor de R\$ 10.000,00 (dez mil reais); com coordenadas geodésicas: Latitude: 9°50'03,958" Sul e Longitude: 39°29'18,962" Oeste; localizado na Rua Cancão, nº 30, Bairro Parque dos Umbuzeiros, nesta cidade de Uauá, estado da Bahia, com limites e confrontações seguintes: lateral direita: Nubia dos Santos de Almeida; lateral esquerda: Yasmin Santos Pereira; frente: Rua Cancão; e fundo: Andréa Cardoso Dias. Desmembrado do Título de Reconhecimento de Domínio Particular, registrado na Matrícula nº 551, as fls.76 do Livro 02, no Cartório de Registro de Imóveis, Hipotecas, Títulos e Documentos das Pessoas Jurídicas da Comarca de Uauá, Estado da Bahia.

Planta com memorial descritivo e coordenadas UTM anexos ao presente Título.

GABINETE DO PREFEITO MUNICIPAL DE UAUÁ, 10 de novembro de 2020.

Lindomar de Abreu Dantas
PREFEITO MUNICIPAL

Código de segurança: {122ADE7B-1730-4497-A617-FDA02B7B8BBB}



Prefeitura Municipal de Uauá



MEMORIAL DESCRITIVO

IMÓVEL: LOTE URBANO, LOCALIZADO NO PARQUE DOS UMBUZEIROS, RUA CANCÃO, Nº 0030.

INSCRIÇÃO IMOBILIÁRIA: 01.05.025.0030.001

PROPRIETÁRIA: LUCELIA MARIA DA SILVA **CPF:** 811.245.975-49

MATRÍCULA: **MUNICÍPIO:** UAUÁ-BA

ÁREA(m²): 200,00 **PERÍMETRO (m):** 60

LIMITES E CONFRONTAÇÕES

NORTE: RUA CANCÃO

LESTE: NUBIA DOS SANTOS DE ALMEIDA

SUL: ANDRÉA CARDOSO DIAS

OESTE: YASMIN SANTOS PEREIRA

DESCRIÇÃO DO PERÍMETRO

Inicia-se a descrição deste perímetro no vértice **LMDS01**, de coordenadas geográficas: Latitude: 9°50'03,958"S Longitude: 39°29'18,962"W, N 8.912.854,11m e E 446.424,07m; deste segue confrontando com RUA CANCÃO no quadrante Noroeste, com azimute de 60°21'17,22" por uma distância de 10,00m até o vértice **LMDS02**, de coordenadas N 8.912.859,05m e E 446.432,76m; deste segue confrontando com NUBIA DOS SANTOS DE ALMEIDA no quadrante Nordeste, com azimute de 150°21'17,22" por uma distância de 20,00m até o vértice **LMDS03**, de coordenadas N 8.912.841,67m e E 446.442,65m; deste segue confrontando com ANDRÉA CARDOSO DIAS no quadrante Sudeste, com azimute de 240°21'17,22" por uma distância de 10,00m até o vértice **LMDS04**, de coordenadas N 8.912.836,73m e E 446.433,96m; deste segue confrontando com YASMIN SANTOS PEREIRA no quadrante Sudoeste, com azimute 330°21'17,22" por uma distância de 20,00m até o vértice **LMDS01**, ponto inicial da descrição deste perímetro, fechando assim o perímetro do polígono acima descrito com uma área superficial de 200,00m². Todas as coordenadas aqui descritas estão georreferenciadas ao Sistema Geodésico Brasileiro e encontram-se representadas no Sistema UTM, referenciadas ao Meridiano Central nº 39 WGr, tendo como Datum o SIRGAS2000. Todos os azimutes e distâncias, área e perímetro foram calculados no plano de projeção UTM.


Edmilson Jônatas S. de Brito
Engenheiro Civil
CREA RG nº 3000019819BA
CREA RN nº 051465349-3

UAUÁ - BAHIA, 08/10/2020

EDMILSON JONATAS S. DE BRITO

ENG.CIVIL.

Prefeitura Municipal de Uauá



Edmilson Jonatas S. de Brito
Engenheiro Civil
CREA RG nº 3000019819BA
CREA RN nº 051465349-3

LADOS		AZIMUTES	DISTANCIA (m)	COORDENADAS (UTM)	
Vértices	Vértices			E (metros)	N (metros)
LMDS01	LMDS02	60°21'17,22"	10,00	8.912.854,11	446.424,07
LMDS02	LMDS03	150°21'17,22"	20,00	8.912.859,05	446.432,76
LMDS03	LMDS04	240°21'17,22"	10,00	8.912.841,67	446.442,65
LMDS04	LMDS01	330°21'17,22"	20,00	8.912.836,73	446.433,96



LEVANTAMENTO PLANIALTIMETRICO

DESCRIÇÃO	LEVANTAMENTO PLANIALTIMETRICO - TERRENO	ÁREA(m²): 200,00	PERÍMETRO (m): 60,00
LOCAL	RUA CANCÃO	ESCALA: 1:270	FOLHA: 01
RESPONSÁVEL TÉCNICO:	EDMILSON JONATAS S DE BRITO	PROPRIETÁRIO: LUCÉLIA MARIA DA SILVA	DATA: 07/04/2020

Praça Praça Belarmino José Rodrigues | S/N | Centro | Uauá-Ba

www.pmuaua.ba.ipmbrasil.org.br

Este documento foi assinado digitalmente por SERASA Experian
4429E25C368F7F531A1236A731803AA1

Prefeitura Municipal de Uauá



PREFEITURA MUNICIPAL DE UAUÁ ESTADO DA BAHIA

TÍTULO Nº0089/2020 – REURB-S

RECONHECIMENTO DE DOMÍNIO PARTICULAR

O PREFEITO DO MUNICÍPIO DE UAUÁ, Estado da Bahia, tendo em vista os dispositivos da Lei Municipal nº 540, de 09 de janeiro de 2015, regulamentada pelo Decreto nº 448 de 16 de dezembro de 2015, considerando o que consta do **PROCESSO DE RECONHECIMENTO DE DOMÍNIO PARTICULAR Nº 0089/2020**, na modalidade alienação, outorga a **NÚBIA DOS SANTOS DE ALMEIDA**, brasileira, maior, capaz, solteira, mensageira, RG nº 20.248.497-17 SSP/BA, inscrita no CPF sob o nº 077.714.435-24, residente na Rua Cancão, nº 38, Bairro Parque dos Umbuzeiros, município de Uauá, Estado da Bahia, Título Definitivo de um terreno urbano com inscrição imobiliária nº 01.05.025.0038.001 e área de 200,00 m² (duzentos metros quadrados), sendo 10,00 m (dez metros) de frente; 10,00 m (dez metros) de fundo; 20,00 m (vinte metros) na lateral direita; e 20,00 m (vinte metros) na lateral esquerda; no valor de R\$ 10.000,00 (dez mil reais); com coordenadas geodésicas: Latitude: 9°50'03,797" Sul e Longitude: 39°29'18,677" Oeste; localizado na Rua Cancão, nº 38, Bairro Parque dos Umbuzeiros, nesta cidade de Uauá, estado da Bahia, com limites e confrontações seguintes: lateral direita: Lidia Cardoso da Silva; lateral esquerda: Lucelia Maria da Silva; frente: Rua Cancão; e fundo: Jacira Cardoso dos Santos. Desmembrado do Título de Reconhecimento de Domínio Particular, registrado na Matrícula nº 551, as fls.76 do Livro 02, no Cartório de Registro de Imóveis, Hipotecas, Títulos e Documentos das Pessoas Jurídicas da Comarca de Uauá, Estado da Bahia.

Planta com memorial descritivo e coordenadas UTM anexos ao presente Título.

GABINETE DO PREFEITO MUNICIPAL DE UAUÁ, 10 de novembro de 2020.

Lindomar de Abreu Dantas
PREFEITO MUNICIPAL

Código de segurança: {63725003-BC6D-45AA-A329-5FCF3F2581FD}



Prefeitura Municipal de Uauá



MEMORIAL DESCRITIVO

IMÓVEL: LOTE URBANO, LOCALIZADO NO PARQUE DOS UMBUZEIROS, RUA CANÇÃO, Nº 0038.

INSCRIÇÃO IMOBILIÁRIA: 01.05.025.0038.001

PROPRIETÁRIA: NUBIA DOS SANTOS ALMEIDA **CPF:** 077.714.435-24

MATRÍCULA: **MUNICÍPIO:** UAUÁ-BA

ÁREA(m²): 200,00 **PERÍMETRO (m):** 60

LIMITES E CONFRONTAÇÕES

NORTE: RUA CANÇÃO

LESTE: LÍDIA CARDOSO DA SILVA

SUL: JACIRA CARDOSO DOS SANTOS

OESTE: LUCELIA MARIA DA SILVA

DESCRIÇÃO DO PERÍMETRO

Inicia-se a descrição deste perímetro no vértice NDSA01, de coordenadas geográficas Latitude: 9°50'03,797"S e Longitude: 39°29'18,677"W e UTM N 8.912.859,05m e E 446.432,76m; deste segue confrontando com RUA CANÇÃO no quadrante Noroeste, com azimute de 60°21'17,22" por uma distância de 10,00m até o vértice NDSA02, de coordenadas N 8.912.864,00m e E 446.441,45m; deste segue confrontando com LIDIA CARDOSO DA SILVA no quadrante Nordeste, com azimute de 150°21'17,22" por uma distância de 20,00m até o vértice NDSA03, de coordenadas N 8.912.846,62m e E 446.451,34m; deste segue confrontando com JACIRA CARDOSO DOS SANTOS no quadrante Sudeste, com azimute de 240°21'17,22" por uma distância de 10,00m até o vértice NDSA04, de coordenadas N 8.912.841,67m e E 446.442,65m; deste segue confrontando com LUCELIA MARIA DA SILVA no quadrante Sudoeste, com azimute 330°21'17,22" por uma distância de 20,00m até o vértice NDSA01, ponto inicial da descrição deste perímetro, fechando assim o perímetro do polígono acima descrito com uma área superficial de 200.00m². Todas as coordenadas aqui descritas estão georreferenciadas ao Sistema Geodésico Brasileiro e encontram-se representadas no Sistema UTM, referenciadas ao Meridiano Central nº 39 WGr, tendo como Datum o SIRGAS2000. Todos os azimutes e distâncias, área e perímetro foram calculados no plano de projeção UTM.

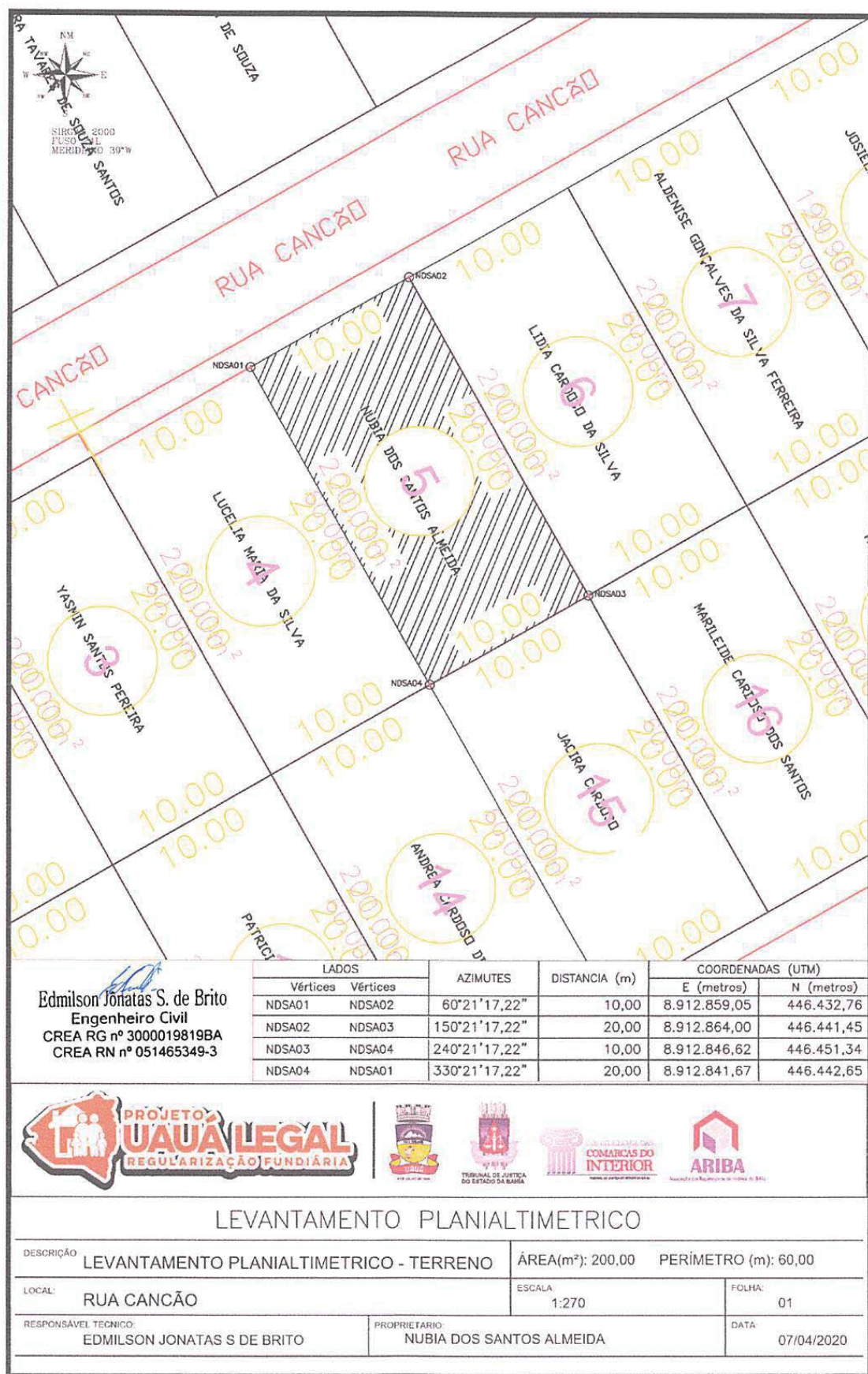

Edmilson Jonatas S. de Brito
Engenheiro Civil
CREA RG nº 3000019819BA
CREA RN nº 051465349-3

UAUÁ - BAHIA, 08/10/2020

EDMILSON JONATAS S. DE BRITO

ENG. CIVIL.

Prefeitura Municipal de Uauá



Prefeitura Municipal de Uauá



PREFEITURA MUNICIPAL DE UAUÁ ESTADO DA BAHIA

TÍTULO Nº0090/2020 – REURB-S

RECONHECIMENTO DE DOMÍNIO PARTICULAR

O PREFEITO DO MUNICÍPIO DE UAUÁ, Estado da Bahia, tendo em vista os dispositivos da Lei Municipal nº 540, de 09 de janeiro de 2015, regulamentada pelo Decreto nº 448 de 16 de dezembro de 2015, considerando o que consta do **PROCESSO DE RECONHECIMENTO DE DOMÍNIO PARTICULAR Nº 0090/2020**, na modalidade alienação, outorga a **LÍDIA CARDOSO DA SILVA**, brasileira, maior, capaz, solteira, doméstica, RG nº 16787320-28 SSP/BA, inscrita no CPF sob o nº 392.424.878-80, residente na Rua Cancão, nº 50, Bairro Parque dos Umbuzeiros, município de Uauá, Estado da Bahia, Título Definitivo de um terreno urbano com inscrição imobiliária nº 01.05.025.0050.001 e área de 200,00 m² (duzentos metros quadrados), sendo 10,00 m (dez metros) de frente; 10,00 m (dez metros) de fundo; 20,00 m (vinte metros) na lateral direita; e 20,00 m (vinte metros) na lateral esquerda; no valor de R\$ 10.000,00 (dez mil reais); com coordenadas geodésicas: Latitude: 9°50'03,636" Sul e Longitude: 39°29'18,391" Oeste; localizado na Rua Cancão, nº 50, Bairro Parque dos Umbuzeiros, nesta cidade de Uauá, estado da Bahia, com limites e confrontações seguintes: lateral direita: Aldenise Gonçalves da Silva Ferreira; lateral esquerda: Núbia dos Santos de Almeida; frente: Rua Cancão; e fundo: Marileide Cardoso dos Santos. Desmembrado do Título de Reconhecimento de Domínio Particular, registrado na Matrícula nº 551, as fls.76 do Livro 02, no Cartório de Registro de Imóveis, Hipotecas, Títulos e Documentos das Pessoas Jurídicas da Comarca de Uauá, Estado da Bahia.

Planta com memorial descritivo e coordenadas UTM anexos ao presente Título.

GABINETE DO PREFEITO MUNICIPAL DE UAUÁ, 10 de novembro de 2020.

Lindomar de Abreu Dantas
PREFEITO MUNICIPAL

Código de segurança:{2A12F6DA-4712-4451-9CCC-D54E84711D12}



Prefeitura Municipal de Uauá



MEMORIAL DESCRITIVO

IMÓVEL: LOTE URBANO, LOCALIZADO NO PARQUE DOS UMBUZEIROS, RUA CANCÃO, Nº 0050.

INSCRIÇÃO IMOBILIÁRIA: 01.05.025.0050.001

PROPRIETÁRIA: LÍDIA CARDOSO DA SILVA **CPF:** 392.424.878-80

MATRÍCULA: **MUNICÍPIO:** UAUÁ-BA

ÁREA(m²): 200,00 **PERÍMETRO (m):** 60

LIMITES E CONFRONTAÇÕES

NORTE: RUA CANCÃO

LESTE: ALDENISE GONÇALVES DA SILVA FERREIRA

SUL: MARILENE CARDOSO DANTAS

OESTE: NUBIA DOS SANTOS DE ALMEIDA

DESCRIÇÃO DO PERÍMETRO

Inicia-se a descrição deste perímetro no vértice **LCDS01**, de coordenadas geográficas: Latitude: 9°50'03,636"S e Longitude: 39°29'18,391"W e UTM N 8.912.864,00m e E 446.441,45m; deste segue confrontando com RUA CANCÃO no quadrante Noroeste, com azimute de 60°21'17,22" por uma distância de 10,00m até o vértice **LCDS02**, de coordenadas N 8.912.868,95m e E 446.450,14m; deste segue confrontando com ALDENISE GONÇALVES DA SILVA FERREIRA no quadrante Nordeste, com azimute de 150°21'17,22" por uma distância de 20,00m até o vértice **LCDS03**, de coordenadas N 8.912.851,56m e E 446.460,04m; deste segue confrontando com MARILENE CARDOSO DOS SANTOS no quadrante Sudeste, com azimute de 240°21'17,22" por uma distância de 10,00m até o vértice **LCDS04**, de coordenadas N 8.912.846,62m e E 446.451,34m; deste segue confrontando com NUBIA DOS SANTOS DE ALMEIDA no quadrante Sudoeste, com azimute 330°21'17,22" por uma distância de 20,00m até o vértice **LCDS01**, ponto inicial da descrição deste perímetro, fechando assim o perímetro do polígono acima descrito com uma área superficial de 200,00m².

Todas as coordenadas aqui descritas estão georreferenciadas ao Sistema Geodésico Brasileiro e encontram-se representadas no Sistema UTM, referenciadas ao Meridiano Central nº 39 WGr, tendo como Datum o SIRGAS2000. Todos os azimutes e distâncias, área e perímetro foram calculados no plano de projeção UTM.


Edmilson Jonatas S. de Brito
Engenheiro Civil
CREA RG nº 3000019819BA
CREA RN nº 051465349-3

UAUÁ - BAHIA, 08/10/2020

EDMILSON JONATAS S. DE BRITO

ENG. CIVIL.

Prefeitura Municipal de Uauá



Praça Praça Belarmino José Rodrigues | S/N | Centro | Uauá-Ba

www.pmuaua.ba.ipmbrasil.org.br

Este documento foi assinado digitalmente por SERASA Experian
4429E25C368F7F531A1236A731803AA1

Prefeitura Municipal de Uauá



PREFEITURA MUNICIPAL DE UAUÁ ESTADO DA BAHIA

TÍTULO Nº0091/2020 – REURB-S

RECONHECIMENTO DE DOMÍNIO PARTICULAR

O PREFEITO DO MUNICÍPIO DE UAUÁ, Estado da Bahia, tendo em vista os dispositivos da Lei Municipal nº 540, de 09 de janeiro de 2015, regulamentada pelo Decreto nº 448 de 16 de dezembro de 2015, considerando o que consta do **PROCESSO DE RECONHECIMENTO DE DOMÍNIO PARTICULAR Nº 0091/2020**, na modalidade alienação, outorga a **ALDENISE GONÇALVES DA SILVA FERREIRA**, brasileira, maior, capaz, solteira, doméstica, RG nº 14819526-17 SSP/BA, inscrita no CPF sob o nº 042.407.025-18, residente na Rua Cancão, nº 60, Bairro Parque dos Umbuzeiros, município de Uauá, Estado da Bahia, Título Definitivo de um terreno urbano com inscrição imobiliária nº 01.05.025.0060.001 e área de 200,00 m² (duzentos metros quadrados), sendo 10,00 m (dez metros) de frente; 10,00 m (dez metros) de fundo; 20,00 m (vinte metros) na lateral direita; e 20,00 m (vinte metros) na lateral esquerda; no valor de R\$ 10.000,00 (dez mil reais); com coordenadas geodésicas: Latitude: 9°50'03,476" Sul e Longitude: 39°29'18,105" Oeste; localizado na Rua Cancão, nº 60, Bairro Parque dos Umbuzeiros, nesta cidade de Uauá, estado da Bahia, com limites e confrontações seguintes: lateral direita: posseiro inespecífico; lateral esquerda: Lídia Cardoso da Silva; frente: Rua Cancão; e fundo: Márcio Dantas da Silva. Desmembrado do Título de Reconhecimento de Domínio Particular, registrado na Matrícula nº 551, as fls.76 do Livro 02, no Cartório de Registro de Imóveis, Hipotecas, Títulos e Documentos das Pessoas Jurídicas da Comarca de Uauá, Estado da Bahia.

Planta com memorial descritivo e coordenadas UTM anexos ao presente Título.

GABINETE DO PREFEITO MUNICIPAL DE UAUÁ, 10 de novembro de 2020.

Lindomar de Abreu Dantas
PREFEITO MUNICIPAL

Código de segurança: {A355A97F-7315-440F-A5BD-3D0276E17DA7}



Prefeitura Municipal de Uauá



MEMORIAL DESCRITIVO

IMÓVEL: LOTE URBANO, LOCALIZADO NO PARQUE DOS UMBUZEIROS, RUA CANCÃO, Nº 0060.

INSCRIÇÃO IMOBILIÁRIA: 01.05.025.0060.001

PROPRIETÁRIA: ALDENISE GONÇALVES DA SILVA FERREIRA **CPF:** 042.407.025-18

MATRÍCULA: **MUNICÍPIO:** UAUÁ-BA

ÁREA(m²): 200,00 **PERÍMETRO (m):** 60

LIMITES E CONFRONTAÇÕES

NORTE: RUA CANCÃO

LESTE: IMÓVEL COM POSSEIRO (A) INESPECÍFICO (A)

SUL: MÁRCIO DANTAS DA SILVA

OESTE: LÍDIA CARDOSO DA SILVA

DESCRIÇÃO DO PERÍMETRO

Inicia-se a descrição deste perímetro no vértice AGDSF01, de coordenadas geográficas Latitude: 9°50'03,476"S Longitude: 39°29'18,105"W N 8.912.868,95m e E 446.450,14m; deste segue confrontando com RUA CANCÃO no quadrante Noroeste, com azimute de 60°21'17,22" por uma distância de 10,00m até o vértice AGDSF02, de coordenadas N 8.912.873,89m e E 446.458,83m; deste segue confrontando com IMÓVEL COM POSSEIRO (A) INESPECÍFICO (A) no quadrante Nordeste, com azimute de 150°21'17,22" por uma distância de 20,00m até o vértice AGDSF03, de coordenadas N 8.912.856,51m e E 446.468,73m; deste segue confrontando com MARCIO DANTAS DA SILVA no quadrante Sudeste, com azimute de 240°21'17,22" por uma distância de 10,00m até o vértice AGDSF04, de coordenadas N 8.912.851,56m e E 446.460,04m; deste segue confrontando com LÍDIA CARDOSO DA SILVA no quadrante Sudoeste, com azimute 330°21'17,22" por uma distância de 20,00m até o vértice AGDSF01, ponto inicial da descrição deste perímetro, fechando assim o perímetro do polígono acima descrito com uma área superficial de 200.00m². Todas as coordenadas aqui descritas estão georreferenciadas ao Sistema Geodésico Brasileiro e encontram-se representadas no Sistema UTM, referenciadas ao Meridiano Central nº 39 WGr, tendo como Datum o SIRGAS2000. Todos os azimutes e distâncias, área e perímetro foram calculados no plano de projeção UTM.

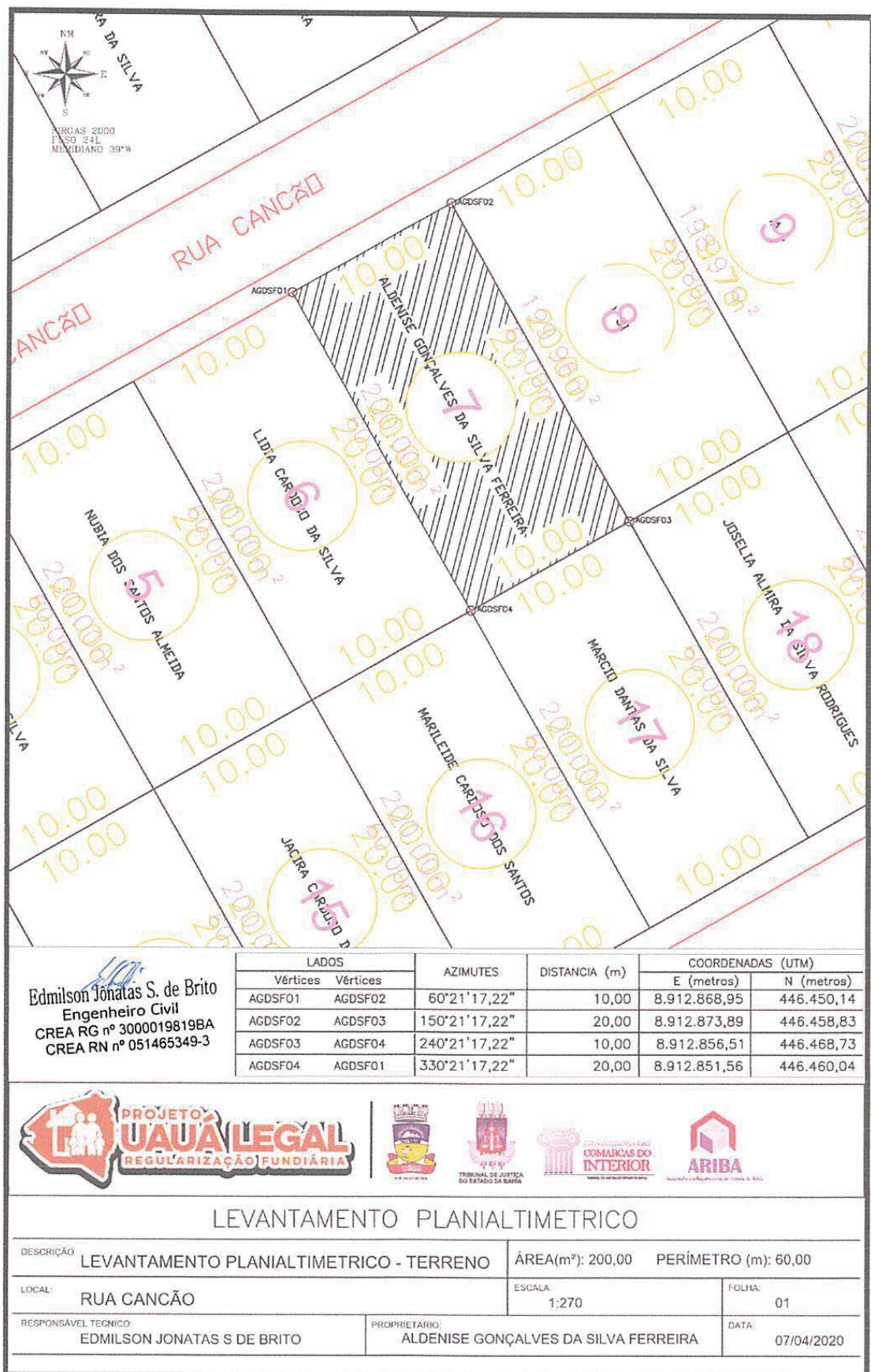

Edmilson Jonatas S. de Brito
Engenheiro Civil
CREA RG nº 3000019819BA
CREA RN nº 051465349-3

UAUÁ - BAHIA, 08/10/2020

EDMILSON JONATAS S. DE BRITO

ENG. CIVIL.

Prefeitura Municipal de Uauá



Prefeitura Municipal de Uauá



PREFEITURA MUNICIPAL DE UAUÁ ESTADO DA BAHIA

TÍTULO Nº0092/2020 – REURB-S

RECONHECIMENTO DE DOMÍNIO PARTICULAR

O PREFEITO DO MUNICÍPIO DE UAUÁ, Estado da Bahia, tendo em vista os dispositivos da Lei Municipal nº 540, de 09 de janeiro de 2015, regulamentada pelo Decreto nº 448 de 16 de dezembro de 2015, considerando o que consta do **PROCESSO DE RECONHECIMENTO DE DOMÍNIO PARTICULAR Nº 0092/2020**, na modalidade alienação, outorga a **VALDELICE SANT'ANA BARBOSA**, brasileira, maior, capaz, solteira, gari, RG nº 09.433.936-80 SSP/BA, inscrita no CPF sob o nº 008.522.495-27, residente na Rua Cancão, nº 109, Bairro Parque dos Umbuzeiros, município de Uauá, Estado da Bahia, Título Definitivo de um terreno urbano com inscrição imobiliária nº 01.05.025.0109.001 e área de 200,00 m² (duzentos metros quadrados), sendo 10,00 m (dez metros) de frente; 10,00 m (dez metros) de fundo; 20,00 m (vinte metros) na lateral direita; e 20,00 m (vinte metros) na lateral esquerda; no valor de R\$ 10.000,00 (dez mil reais); com coordenadas geodésicas: Latitude: 9°50'02,994" Sul e Longitude: 39°29'17,249" Oeste; localizado na Rua Cancão, nº 109, Bairro Parque dos Umbuzeiros, nesta cidade de Uauá, estado da Bahia, com limites e confrontações seguintes: lateral direita: área pública municipal; lateral esquerda: posseiro inespecífico; frente: Rua Cancão; e fundo: Maria Celestre da Silva Moura. Desmembrado do Título de Reconhecimento de Domínio Particular, registrado na Matrícula nº 551, as fls.76 do Livro 02, no Cartório de Registro de Imóveis, Hipotecas, Títulos e Documentos das Pessoas Jurídicas da Comarca de Uauá, Estado da Bahia.

Planta com memorial descritivo e coordenadas UTM anexos ao presente Título.

GABINETE DO PREFEITO MUNICIPAL DE UAUÁ, 10 de novembro de 2020.

Lindomar de Abreu Dantas
PREFEITO MUNICIPAL

Código de segurança:{8C28CC34-D8D6-425E-9A76-0CDC2622D715}



Prefeitura Municipal de Uauá



MEMORIAL DESCRITIVO

IMÓVEL: LOTE URBANO, LOCALIZADO NO PARQUE DOS UMBUZEIROS, RUA CANCÃO, Nº109.

INSCRIÇÃO IMOBILIÁRIA: 01.05.025.0109.001

PROPRIETÁRIA: VALDELICE SANT'ANA BARBOSA **CPF:** 008.522.495-27

MATRÍCULA: **MUNICÍPIO:** UAUÁ-BA

ÁREA(m²): 200,00 **PERÍMETRO (m):** 60

LIMITES E CONFRONTAÇÕES

NORTE: RUA CANCÃO

LESTE: AREA PÚBLICA DO MUNICIPIO DE UAUÁ

SUL: MARIA CELESTE DA SILVA MOURA

OESTE: LOTE URBANO COM POSSEIRO INESPECÍFICO

DESCRIÇÃO DO PERÍMETRO

Inicia-se a descrição deste perímetro no vértice **VS01**, de coordenadas geográficas Latitude: 9°50'02,994"S e Longitude: 39°29'17,249"W N 8.912.883,79m e E 446.476,22m; deste segue confrontando com RUA CANCÃO no quadrante Noroeste, com azimute de 60°21'17,22" por uma distância de 10,00m até o vértice **VS02**, de coordenadas N 8.912.888,73m e E 446.484,91m; deste segue confrontando com MUNICIPIO DE UAUÁ no quadrante Nordeste, com azimute de 150°21'17,22" por uma distância de 20,00m até o vértice **VS03**, de coordenadas N 8.912.871,35m e E 446.494,80m; deste segue confrontando com MARIA CELESTE DA SILVA MOURA no quadrante Sudeste, com azimute de 240°21'17,22" por uma distância de 10,00m até o vértice **VS04**, de coordenadas N 8.912.866,40m e E 446.486,11m; deste segue confrontando com NAIRES BARBOSA MUNIZ DOS SANTOS no quadrante Sudoeste, com azimute 330°21'17,22" por uma distância de 20,00m até o vértice **VS01**, ponto inicial da descrição deste perímetro, fechando assim o perímetro do polígono acima descrito com uma área superficial de 200.00m². Todas as coordenadas aqui descritas estão georreferenciadas ao Sistema Geodésico Brasileiro e encontram-se representadas no Sistema UTM, referenciadas ao Meridiano Central nº 39 WGr, tendo como Datum o SIRGAS2000. Todos os azimutes e distâncias, área e perímetro foram calculados no plano de projeção UTM.

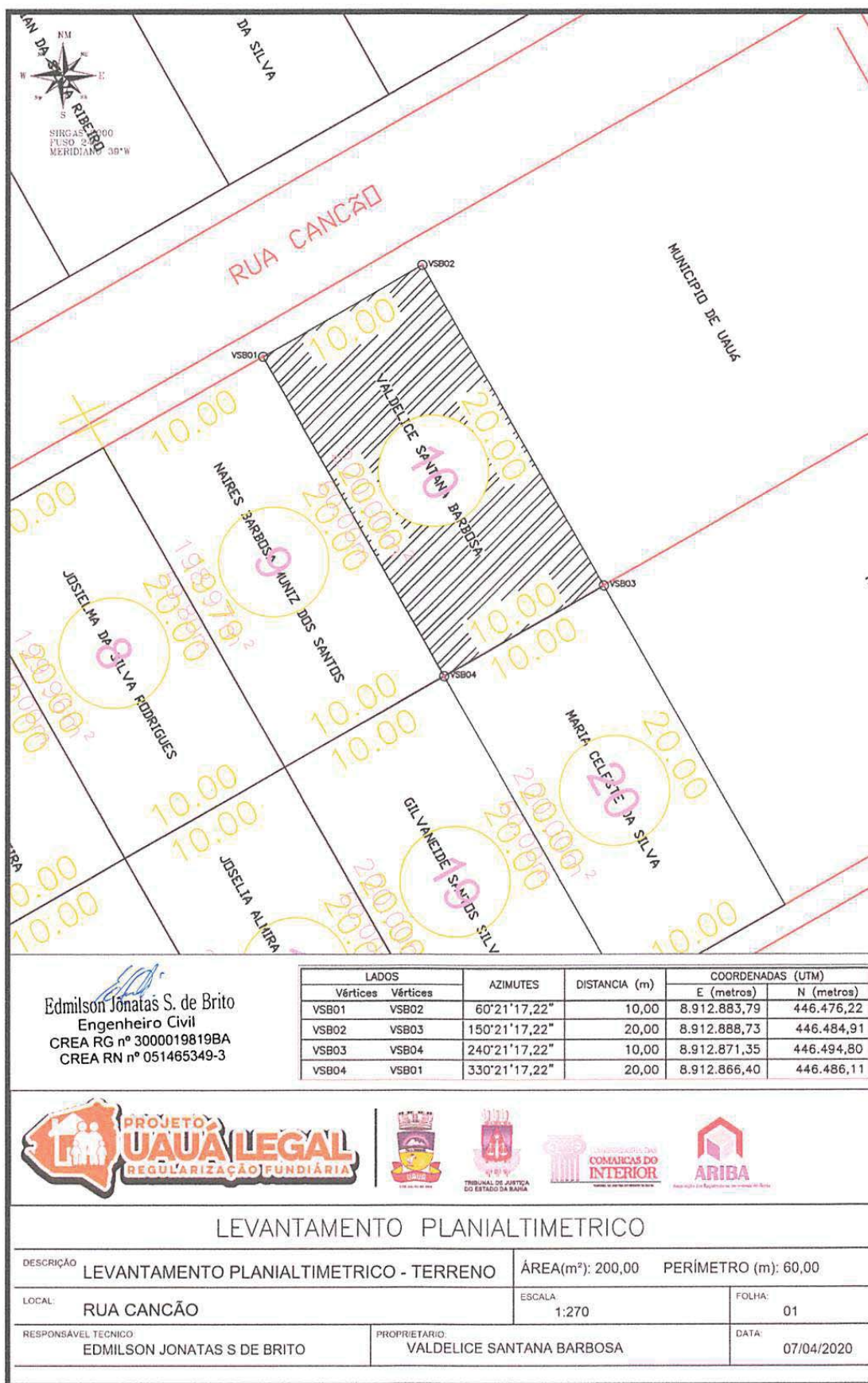

Edmilson Jônatas S. de Brito
Engenheiro Civil
CREA RG nº 3000019819BA
CREA RN nº 051465349-3

UAUÁ - BAHIA, 08/10/2020

EDMILSON JONATAS S. DE BRITO

ENG. CIVIL.

Prefeitura Municipal de Uauá



Prefeitura Municipal de Uauá



PREFEITURA MUNICIPAL DE UAUÁ ESTADO DA BAHIA

TÍTULO Nº0093/2020 – REURB-S

RECONHECIMENTO DE DOMÍNIO PARTICULAR

O PREFEITO DO MUNICÍPIO DE UAUÁ, Estado da Bahia, tendo em vista os dispositivos da Lei Municipal nº 540, de 09 de janeiro de 2015, regulamentada pelo Decreto nº 448 de 16 de dezembro de 2015, considerando o que consta do **PROCESSO DE RECONHECIMENTO DE DOMÍNIO PARTICULAR Nº 0093/2020**, na modalidade alienação, outorga a **MARIA CELESTE DA SILVA MOURA**, brasileira, maior, capaz, solteira, do lar, RG nº 09.795.121-82 SSP/BA, inscrita no CPF sob o nº 001.297.285-19, residente na Rua Cancão, nº 139, Bairro Parque dos Umbuzeiros, município de Uauá, Estado da Bahia, Título Definitivo de um terreno urbano com inscrição imobiliária nº 01.05.025.0139.001 e área de 200,00 m² (duzentos metros quadrados), sendo 10,00 m (dez metros) de frente; 10,00 m (dez metros) de fundo; 20,00 m (vinte metros) na lateral direita; e 20,00 m (vinte metros) na lateral esquerda; no valor de R\$ 10.000,00 (dez mil reais); com coordenadas geodésicas: Latitude: 9°50'4.07"S e Longitude: 39°29'16.54"O; localizado na Rua Acauã, nº 139, Bairro Parque dos Umbuzeiros, nesta cidade de Uauá, estado da Bahia, com limites e confrontações seguintes: lateral direita: Gilvaneide Santos Silva; lateral esquerda: área pública municipal; frente: Rua Acauã; e fundo: Valdelice Sant'ana Barbosa. Desmembrado do Título de Reconhecimento de Domínio Particular, registrado na Matrícula nº 551, as fls.76 do Livro 02, no Cartório de Registro de Imóveis, Hipotecas, Títulos e Documentos das Pessoas Jurídicas da Comarca de Uauá, Estado da Bahia.

Planta com memorial descritivo e coordenadas UTM anexos ao presente Título.

GABINETE DO PREFEITO MUNICIPAL DE UAUÁ, 10 de novembro de 2020.

Lindomar de Abreu Dantas
PREFEITO MUNICIPAL

Código de segurança: {FB8F0417-6B36-4A40-B89D-32E52E187780}



Prefeitura Municipal de Uauá

MEMORIAL DESCRITIVO

IMÓVEL: LOTE URBANO, LOCALIZADO NO PARQUE DOS UMBUZEIROS, RUA ACAUÃ, Nº 139.

INSCRIÇÃO IMOBILIÁRIA: 01.05.025.0139.001

PROPRIETÁRIA: MARIA CELESTE DA SILVA MOURA

CPF: 001.297.285-19

MATRÍCULA:

MUNICÍPIO: UAUÁ-BA

AREA(m²): 200,00 **PERÍMETRO (m):** 60

LIMITES E CONFRONTAÇÕES

NORTE: VALDELICE SANT'ANA BARBOSA

LESTE: AREA PÚBLICA MUNICÍPIO DE UAUÁ

SUL: RUA ACAUÃ

OESTE: GILVANEIDE SANTOS SILVA

DESCRIÇÃO DO PERÍMETRO

Inicia-se a descrição deste perímetro no vértice **P01**, de coordenadas geográficas Latitude: 9°50'4.07"S e Longitude: 39°29'16.54"O e UTM **N 8.912.871,35m** e **E 446.494,80m**; deste segue confrontando com MUNICÍPIO DE UAUÁ/ÁREA URBANA (A) no quadrante Nordeste, com azimuth de 150°21'17,22" por uma distância de 20,00m até o vértice **P02**, de coordenadas **N 8.912.853,97m** e **E 446.504,69m**; deste segue confrontando com RUA ACAUÃ no quadrante Sudeste, com azimuth de 240°21'17,22" por uma distância de 10,00m até o vértice **P03**, de coordenadas **N 8.912.849,02m** e **E 446.496,00m**; deste segue confrontando com GILVANEIDE SANTOS SILVA no quadrante Sudoeste, com azimuth de 330°21'17,22" por uma distância de 20,00m até o vértice **P04**, de coordenadas **N 8.912.866,40m** e **E 446.486,11m**; deste segue confrontando com VALDELICE SANT'ANA BARBOSA no quadrante Noroeste, com azimuth 60°21'17,22" por uma distância de 10,00m até o vértice **P01**, ponto inicial da descrição deste perímetro, fechando assim o perímetro do polígono acima descrito com uma área superficial de 200.00m². Todas as coordenadas aqui descritas estão georreferenciadas ao Sistema Geodésico Brasileiro e encontram-se representadas no Sistema UTM, referenciadas ao Meridiano Central nº 39 WGr, tendo como Datum o SIRGAS2000. Todos os azimutes e distâncias, área e perímetro foram calculados no plano de projeção UTM.

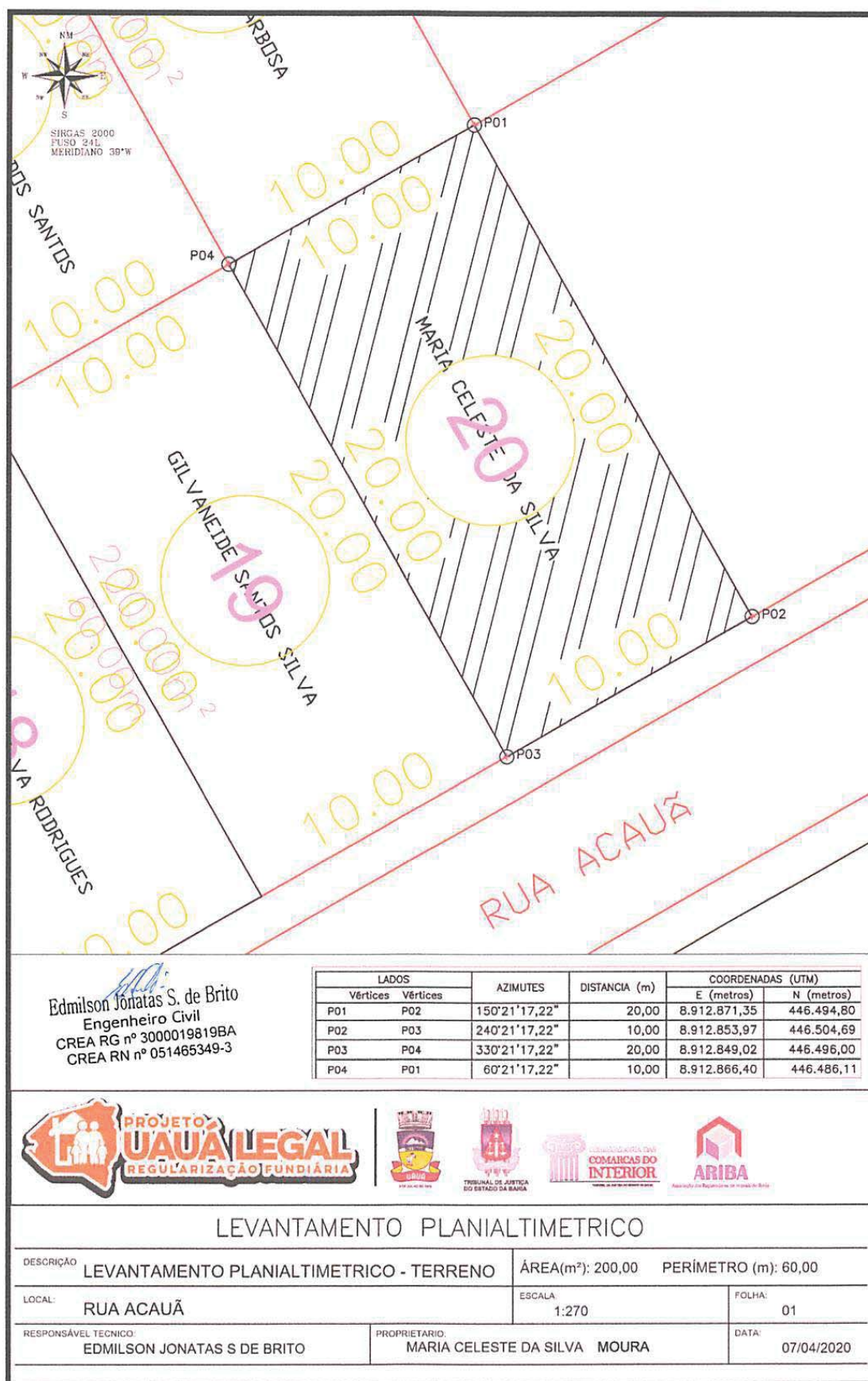

Edmilson Jônatas S. de Brito
Engenheiro Civil
CREA RG nº 3000019819BA
CREA RN nº 051465349-3

UAUÁ - BAHIA, 17/11/2020

EDMILSON JONATAS S. DE BRITO

ENG. CIVIL.

Prefeitura Municipal de Uauá



Prefeitura Municipal de Uauá



PREFEITURA MUNICIPAL DE UAUÁ ESTADO DA BAHIA

TÍTULO Nº0094/2020 – REURB-S

RECONHECIMENTO DE DOMÍNIO PARTICULAR

O PREFEITO DO MUNICÍPIO DE UAUÁ, Estado da Bahia, tendo em vista os dispositivos da Lei Municipal nº 540, de 09 de janeiro de 2015, regulamentada pelo Decreto nº 448 de 16 de dezembro de 2015, considerando o que consta do **PROCESSO DE RECONHECIMENTO DE DOMÍNIO PARTICULAR Nº 0094/2020**, na modalidade alienação, outorga a **GILVANEIDE SANTOS SILVA**, brasileira, maior, capaz, casada, técnica de enfermagem, RG nº 13875025-49 SSP/BA, inscrita no CPF sob o nº 023.846.245-55, residente na Rua Acauã, nº 148, Bairro Parque dos Umbuzeiros, município de Uauá, Estado da Bahia, Título Definitivo de um terreno urbano com inscrição imobiliária nº 01.05.025.0148.001 e área de 200,00 m² (duzentos metros quadrados), sendo 10,00 m (dez metros) de frente; 10,00 m (dez metros) de fundo; 20,00 m (vinte metros) na lateral direita; e 20,00 m (vinte metros) na lateral esquerda; no valor de R\$ 10.000,00 (dez mil reais); com coordenadas geodésicas: Latitude: 9°50'4.26"S e Longitude: 39°29'16.82"O; localizado na Rua Acauã, nº 148, Bairro Parque dos Umbuzeiros, nesta cidade de Uauá, estado da Bahia, com limites e confrontações seguintes: lateral direita: Josélia Almira da Silva Rodrigues; lateral esquerda: Maria Celeste da Silva Moura; frente: Rua Acauã; e fundo: imóvel com posseiro inespecífico. Desmembrado do Título de Reconhecimento de Domínio Particular, registrado na Matrícula nº 551, as fls.76 do Livro 02, no Cartório de Registro de Imóveis, Hipotecas, Títulos e Documentos das Pessoas Jurídicas da Comarca de Uauá, Estado da Bahia.

Planta com memorial descritivo e coordenadas UTM anexos ao presente Título.

GABINETE DO PREFEITO MUNICIPAL DE UAUÁ, 10 de novembro de 2020.

Lindomar de Abreu Dantas
PREFEITO MUNICIPAL

Código de segurança: {8A6B3042-5247-422F-A31D-466B95A7E721}



Praça Praça Belarmino José Rodrigues | S/N | Centro | Uauá-Ba

www.pmuaua.ba.ipmbrasil.org.br

Este documento foi assinado digitalmente por SERASA Experian
4429E25C368F7F531A1236A731803AA1

Prefeitura Municipal de Uauá

MEMORIAL DESCRITIVO

IMÓVEL: LOTE URBANO, LOCALIZADO NO PARQUE DOS UMBUZEIROS, RUA ACAUÃ, Nº 148.

INSCRIÇÃO IMOBILIÁRIA: 01.05.025.0148.001

PROPRIETÁRIA: GILVANEIDE SANTOS SILVA **CPF: 023.846.245-55**

MUNICÍPIO: UAUÁ-BA

AREA(m²): 200,00 PERÍMETRO (m): 60

LIMITES E CONFRONTAÇÕES

NORTE: LOTE URBANO COM POSSEIRO INESPECÍFICO

LESTE: MARIA CLESTE DA SILVA

SUL: RUA ACAUÃ

OESTE: JOSÉLIA ALMIRIA DA SILVA RODRIGUES

DESCRIÇÃO DO PERÍMETRO

Inicia-se a descrição deste perímetro no vértice **P01**, de coordenadas geográficas Latitude: 9°50'4.26"S Longitude: 39°29'16.82"O e UTM N 8.912.866,40m e E 446.486,11m; deste segue confrontando com MARIA CELESTE DA SILVA no quadrante Nordeste, com azimute de 150°21'17,22" por uma distância de 20,00m até o vértice **P02**, de coordenadas N 8.912.849,02m e E 446.496,00m; deste segue confrontando com RUA ACAUÃ no quadrante Sudeste, com azimute de 240°21'17,22" por uma distância de 10,00m até o vértice **P03**, de coordenadas N 8.912.844,08m e E 446.487,31m; deste segue confrontando com JOSELIA ALMIRA DA SILVA RODRIGUES no quadrante Sudoeste, com azimute de 330°21'17,22" por uma distância de 20,00m até o vértice **P04**, de coordenadas N 8.912.861,46m e E 446.477,42m; deste segue confrontando com LOTE URBANO COM POSSEIRO INESPECÍFICO no quadrante Noroeste, com azimute 60°21'17,22" por uma distância de 10,00m até o vértice **P01**, ponto inicial da descrição deste perímetro, fechando assim o perímetro do polígono acima descrito com uma área superficial de 200.00m². Todas as coordenadas aqui descritas estão georreferenciadas ao Sistema Geodésico Brasileiro e encontram-se representadas no Sistema UTM, referenciadas ao Meridiano Central nº 39 WGr, tendo como Datum o SIRGAS2000. Todos os azimutes e distâncias, área e perímetro foram calculados no plano de projeção UTM.

Edmilson Jonatas S. de Brito
Engenheiro Civil
CREA RG nº 3000019819BA
CREA RN nº 051465349-3

UAUÁ - BAHIA, 17/11/2020

EDMILSON JONATAS S. DE BRITO

ENG. CIVIL.

Prefeitura Municipal de Uauá



Prefeitura Municipal de Uauá



PREFEITURA MUNICIPAL DE UAUÁ ESTADO DA BAHIA

TÍTULO Nº0095/2020 – REURB-S

RECONHECIMENTO DE DOMÍNIO PARTICULAR

O PREFEITO DO MUNICÍPIO DE UAUÁ, Estado da Bahia, tendo em vista os dispositivos da Lei Municipal nº 540, de 09 de janeiro de 2015, regulamentada pelo Decreto nº 448 de 16 de dezembro de 2015, considerando o que consta do **PROCESSO DE RECONHECIMENTO DE DOMÍNIO PARTICULAR Nº 0095/2020**, na modalidade alienação, outorga a **MARILEIDE CARDOSO DOS SANTOS**, brasileira, maior, capaz, solteira, autônoma, RG nº 13.634.462-31 SSP/BA, inscrita no CPF sob o nº 019.959.735-99, residente na Rua Acauã, nº 179, Bairro Parque dos Umbuzeiros, município de Uauá, Estado da Bahia, Título Definitivo de um terreno urbano com inscrição imobiliária nº 01.05.025.0179.001 e área de 200,00 m² (duzentos metros quadrados), sendo 10,00 m (dez metros) de frente; 10,00 m (dez metros) de fundo; 20,00 m (vinte metros) na lateral direita; e 20,00 m (vinte metros) na lateral esquerda; no valor de R\$ 10.000,00 (dez mil reais); com coordenadas geodésicas: Latitude: 9°50'04,609" Sul e Longitude: 39°29'17,457" Oeste; localizado na Rua Acauã, nº 179, Bairro Parque dos Umbuzeiros, nesta cidade de Uauá, estado da Bahia, com limites e confrontações seguintes: lateral direita: Jacira Cardoso dos Santos; lateral esquerda: Márcio Dantas da Silva; frente: Rua Acauã; e fundo: Lídia Cardoso da Silva. Desmembrado do Título de Reconhecimento de Domínio Particular, registrado na Matrícula nº 551, as fls.76 do Livro 02, no Cartório de Registro de Imóveis, Hipotecas, Títulos e Documentos das Pessoas Jurídicas da Comarca de Uauá, Estado da Bahia.

Planta com memorial descritivo e coordenadas UTM anexos ao presente Título.

GABINETE DO PREFEITO MUNICIPAL DE UAUÁ, 10 de novembro de 2020.

Lindomar de Abreu Dantas
PREFEITO MUNICIPAL

Código de segurança: {A053E14B-4868-4A33-AA47-FF68D1A54D35}



Prefeitura Municipal de Uauá



MEMORIAL DESCRITIVO

IMÓVEL: LOTE URBANO, LOCALIZADO NO PARQUE DOS UMBUZEIROS, RUA ACAUÃ, Nº 179.

INSCRIÇÃO IMOBILIÁRIA: 01.05.025.0179.001

PROPRIETÁRIA: MARILEIDE CARDOSO DOS SANTOS **CPF:** 019.959.735-99

MATRÍCULA: **MUNICÍPIO:** UAUÁ-BA

ÁREA (m²): 200,00 **PERÍMETRO (m):** 60

LIMITES E CONFRONTAÇÕES

NORTE: LÍDIA CARDOSO DA SILVA

LESTE: MÁRCIO DANTAS DA SILVA

SUL: RUA ACAUÃ

OESTE: JACIRA CARDOSO DOS SANTOS

DESCRIÇÃO DO PERÍMETRO

Inicia-se a descrição deste perímetro no vértice **MCDS01**, de coordenadas geográficas de Latitude: 9°50'04,609"S e Longitude: 39°29'17,457"W e UTM N 8.912.829,24m e E 446.461,24m; deste segue confrontando com JACIRA CARDOSO DANTAS no quadrante Sudoeste, com azimute de 330°21'17,22" por uma distância de 20,00m até o vértice **MCDS02**, de coordenadas N 8.912.846,62m e E 446.451,34m; deste segue confrontando com LIDIA CARDOSO DA SILVA no quadrante Noroeste, com azimute de 60°21'17,22" por uma distância de 10,00m até o vértice **MCDS03**, de coordenadas N 8.912.851,56m e E 446.460,04m; deste segue confrontando com MARCIO DANTAS DA SILVA no quadrante Nordeste, com azimute de 150°21'17,22" por uma distância de 20,00m até o vértice **MCDS04**, de coordenadas N 8.912.834,18m e E 446.469,93m; deste segue confrontando com RUA ACAUÃ no quadrante Sudeste, com azimute 240°21'17,22" por uma distância de 10,00m até o vértice **MCDS01**, ponto inicial da descrição deste perímetro, fechando assim o perímetro do polígono acima descrito com uma área superficial de 200,00m². Todas as coordenadas aqui descritas estão georreferenciadas ao Sistema Geodésico Brasileiro e encontram-se representadas no Sistema UTM, referenciadas ao Meridiano Central nº 39 WGr, tendo como Datum o SIRGAS2000. Todos os azimutes e distâncias, área e perímetro foram calculados no plano de projeção UTM.


Edmilson Jônatas S. de Brito
Engenheiro Civil
CREA RG nº 3000019819BA
CREA RN nº 051465349-3

UAUÁ - BAHIA, 09/10/2020

EDMILSON JONATAS S. DE BRITO

ENG. CIVIL.

Prefeitura Municipal de Uauá



Prefeitura Municipal de Uauá



PREFEITURA MUNICIPAL DE UAUÁ ESTADO DA BAHIA

TÍTULO Nº0096/2020 – REURB-S

RECONHECIMENTO DE DOMÍNIO PARTICULAR

O PREFEITO DO MUNICÍPIO DE UAUÁ, Estado da Bahia, tendo em vista os dispositivos da Lei Municipal nº 540, de 09 de janeiro de 2015, regulamentada pelo Decreto nº 448 de 16 de dezembro de 2015, considerando o que consta do **PROCESSO DE RECONHECIMENTO DE DOMÍNIO PARTICULAR Nº 0096/2020**, na modalidade alienação, outorga a **JACIRA CARDOSO DOS SANTOS**, brasileira, maior, capaz, solteira, doméstica, RG nº 05089952-05 SSP/BA, inscrita no CPF sob o nº 010.895.235-56, residente na Rua Acauã, nº 189, Bairro Parque dos Umbuzeiros, município de Uauá, Estado da Bahia, Título Definitivo de um terreno urbano com inscrição imobiliária nº 01.05.025.0189.001 e área de 200,00 m² (duzentos metros quadrados), sendo 10,00 m (dez metros) de frente; 10,00 m (dez metros) de fundo; 20,00 m (vinte metros) na lateral direita; e 20,00 m (vinte metros) na lateral esquerda; no valor de R\$ 10.000,00 (dez mil reais); com coordenadas geodésicas: Latitude: 9°50'04,769" Sul e Longitude: 39°29'17,743" Oeste; localizado na Rua Acauã, nº 189, Bairro Parque dos Umbuzeiros, nesta cidade de Uauá, estado da Bahia, com limites e confrontações seguintes: lateral direita: Andréa Cardoso Dias; lateral esquerda: Marileide Cardoso dos Santos; frente: Rua Acauã; e fundo: Núbia dos Santos de Almeida. Desmembrado do Título de Reconhecimento de Domínio Particular, registrado na Matrícula nº 551, as fls.76 do Livro 02, no Cartório de Registro de Imóveis, Hipotecas, Títulos e Documentos das Pessoas Jurídicas da Comarca de Uauá, Estado da Bahia.

Planta com memorial descritivo e coordenadas UTM anexos ao presente Título.

GABINETE DO PREFEITO MUNICIPAL DE UAUÁ, 10 de novembro de 2020.

Lindomar de Abreu Dantas
PREFEITO MUNICIPAL

Código de segurança: {A053E14B-4868-4A33-AA47-FF68D1A54D35}



Prefeitura Municipal de Uauá



MEMORIAL DESCRITIVO

IMÓVEL: LOTE URBANO, LOCALIZADO NO PARQUE DOS UMBUZEIROS, RUA ACAUÃ, Nº 189.

INSCRIÇÃO IMOBILIÁRIA: 01.05.025.0189.001

PROPRIETÁRIA: JACIRA CARDOSO DOS SANTOS **CPF:** 010.895.235-56

MATRÍCULA: **MUNICÍPIO:** UAUÁ-BA

ÁREA(m²): 200,00 **PERÍMETRO (m):** 60

LIMITES E CONFRONTAÇÕES

NORTE: NUBIA DOS SANTOS DE ALMEIDA

LESTE: MARILEIDE CARDOSO DOS SANTOS

SUL: RUA ACAUÃ

OESTE: ANDRÉA CARDOSO DIAS

DESCRIÇÃO DO PERÍMETRO

Inicia-se a descrição deste perímetro no vértice **JCD01**, de coordenadas geográficas de Latitude: 9°50'04,769"S e Longitude: 39°29'17,743"W e UTM N 8.912.824,29m e E 446.452,55m; deste segue confrontando com ANDRÉA CARDOSO DIAS no quadrante Sudoeste, com azimuth de 330°21'17,22" por uma distância de 20,00m até o vértice **JCD02**, de coordenadas N 8.912.841,67m e E 446.442,65m; deste segue confrontando com NUBIA DOS SANTOS ALMEIDA no quadrante Noroeste, com azimuth de 60°21'17,22" por uma distância de 10,00m até o vértice **JCD03**, de coordenadas N 8.912.846,62m e E 446.451,34m; deste segue confrontando com MARILEIDE CARDOSO DOS SANTOS no quadrante Nordeste, com azimuth de 150°21'17,22" por uma distância de 20,00m até o vértice **JCD04**, de coordenadas N 8.912.829,24m e E 446.461,24m; deste segue confrontando com RUA ACAUÃ no quadrante Sudeste, com azimuth 240°21'17,22" por uma distância de 10,00m até o vértice **JCD01**, ponto inicial da descrição deste perímetro, fechando assim o perímetro do polígono acima descrito com uma área superficial de 200.00m². Todas as coordenadas aqui descritas estão georreferenciadas ao Sistema Geodésico Brasileiro e encontram-se representadas no Sistema UTM, referenciadas ao Meridiano Central nº 39 WGr, tendo como Datum o SIRGAS2000. Todos os azimutes e distâncias, área e perímetro foram calculados no plano de projeção UTM.


Edmilson Jonatas S. de Brito
Engenheiro Civil
CREA RG nº 3000019819BA
CREA RN nº 051465349-3

UAUÁ - BAHIA, 09/10/2020

EDMILSON JONATAS S. DE BRITO

ENG. CIVIL.

Prefeitura Municipal de Uauá



Prefeitura Municipal de Uauá



PREFEITURA MUNICIPAL DE UAUÁ ESTADO DA BAHIA

TÍTULO Nº0097/2020 – REURB-S

RECONHECIMENTO DE DOMÍNIO PARTICULAR

O PREFEITO DO MUNICÍPIO DE UAUÁ, Estado da Bahia, tendo em vista os dispositivos da Lei Municipal nº 540, de 09 de janeiro de 2015, regulamentada pelo Decreto nº 448 de 16 de dezembro de 2015, considerando o que consta do **PROCESSO DE RECONHECIMENTO DE DOMÍNIO PARTICULAR Nº 0097/2020**, na modalidade alienação, outorga a **ANDRÉA CARDOSO DIAS**, brasileira, maior, capaz, solteira, doméstica, RG nº 12592772-08 SSP/BA, inscrita no CPF sob o nº 048.998.475-48, residente na Rua Acauã, nº 201, Bairro Parque dos Umbuzeiros, município de Uauá, Estado da Bahia, Título Definitivo de um terreno urbano com inscrição imobiliária nº 01.05.025.0201.001 e área de 200,00 m² (duzentos metros quadrados), sendo 10,00 m (dez metros) de frente; 10,00 m (dez metros) de fundo; 20,00 m (vinte metros) na lateral direita; e 20,00 m (vinte metros) na lateral esquerda; no valor de R\$ 10.000,00 (dez mil reais); com coordenadas geodésicas: Latitude: 9°50'04,929" Sul e Longitude: 39°29'18,029" Oeste; localizado na Rua Acauã, nº 201, Bairro Parque dos Umbuzeiros, nesta cidade de Uauá, estado da Bahia, com limites e confrontações seguintes: lateral direita: Patrícia Damião Maia; lateral esquerda: Jacira Cardoso dos Santos; frente: Rua Acauã; e fundo: Lucelia Maria da Silva. Desmembrado do Título de Reconhecimento de Domínio Particular, registrado na Matrícula nº 551, as fls.76 do Livro 02, no Cartório de Registro de Imóveis, Hipotecas, Títulos e Documentos das Pessoas Jurídicas da Comarca de Uauá, Estado da Bahia.

Planta com memorial descritivo e coordenadas UTM anexos ao presente Título.

GABINETE DO PREFEITO MUNICIPAL DE UAUÁ, 10 de novembro de 2020.

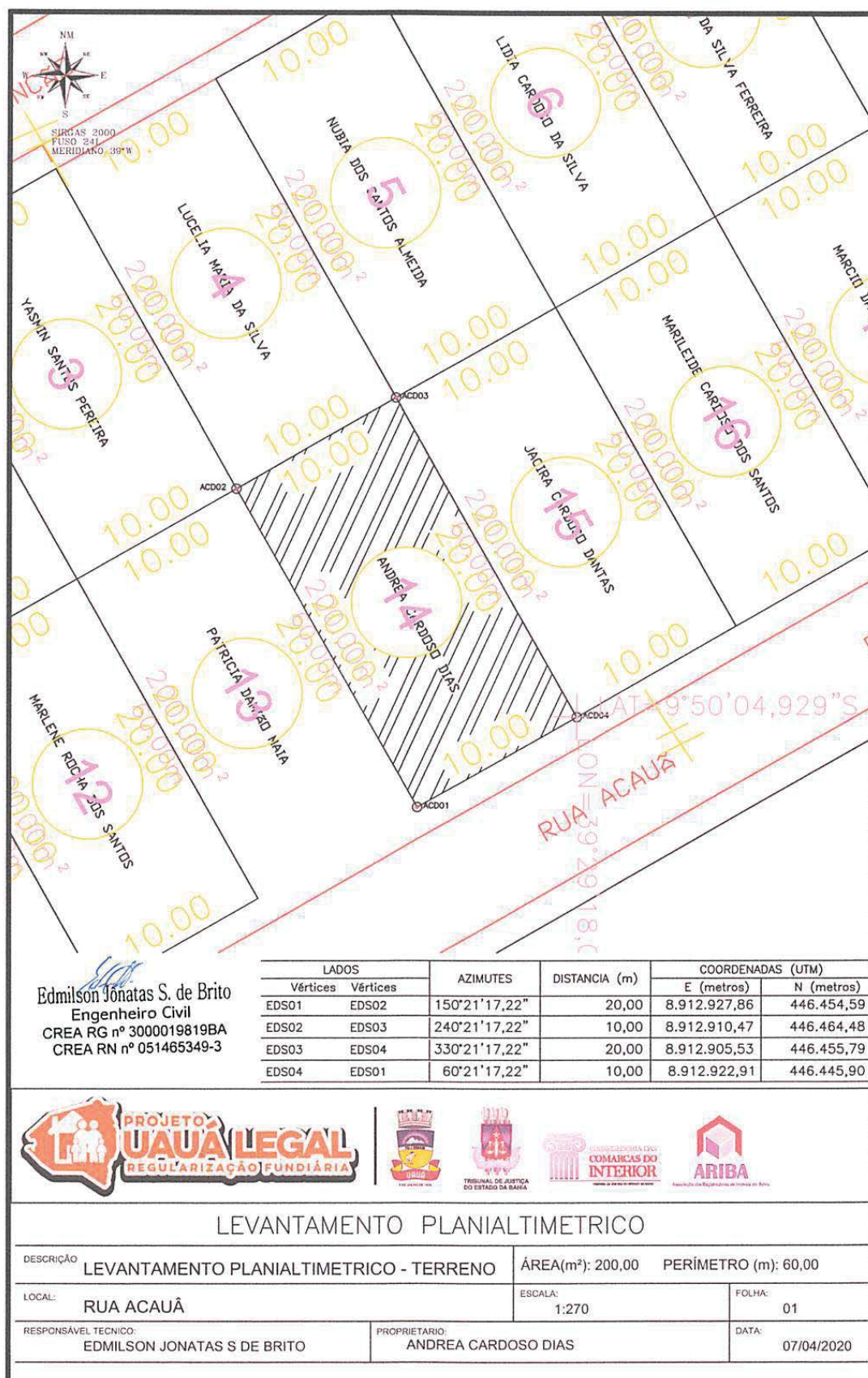
Lindomar de Abreu Dantas
PREFEITO MUNICIPAL

Código de segurança: {C494FB58-D4F7-40FF-B055-94AD7CC5C4F5}



Este documento foi assinado digitalmente por SERASA Experian
4429E25C368F7E531A1236A731803AA1

Prefeitura Municipal de Uauá



Prefeitura Municipal de Uauá



PREFEITURA MUNICIPAL DE UAUÁ ESTADO DA BAHIA

TÍTULO Nº0098/2020 – REURB-S

RECONHECIMENTO DE DOMÍNIO PARTICULAR

O PREFEITO DO MUNICÍPIO DE UAUÁ, Estado da Bahia, tendo em vista os dispositivos da Lei Municipal nº 540, de 09 de janeiro de 2015, regulamentada pelo Decreto nº 448 de 16 de dezembro de 2015, considerando o que consta do **PROCESSO DE RECONHECIMENTO DE DOMÍNIO PARTICULAR Nº 0098/2020**, na modalidade alienação, outorga a **PATRÍCIA DAMIÃO MAIA**, brasileira, maior, capaz, solteira, autônoma, RG nº 13.726.257-47 SSP/BA, inscrita no CPF sob o nº 059.300.995-96, residente na Rua Acauã, nº 211, Bairro Parque dos Umbuzeiros, município de Uauá, Estado da Bahia, Título Definitivo de um terreno urbano com inscrição imobiliária nº 01.05.025.0211.001 e área de 200,00 m² (duzentos metros quadrados), sendo 10,00 m (dez metros) de frente; 10,00 m (dez metros) de fundo; 20,00 m (vinte metros) na lateral direita; e 20,00 m (vinte metros) na lateral esquerda; no valor de R\$ 10.000,00 (dez mil reais); com coordenadas geodésicas: Latitude: 9°50'05,090" Sul e Longitude: 39°29'18,314" Oeste; localizado na Rua Acauã, nº 211, Bairro Parque dos Umbuzeiros, nesta cidade de Uauá, estado da Bahia, com limites e confrontações seguintes: lateral direita: Marlene Rocha dos Santos; lateral esquerda: Andréa Cardoso Dias; frente: Rua Acauã; e fundo: Yasmin Santos Pereira. Desmembrado do Título de Reconhecimento de Domínio Particular, registrado na Matrícula nº 551, as fls.76 do Livro 02, no Cartório de Registro de Imóveis, Hipotecas, Títulos e Documentos das Pessoas Jurídicas da Comarca de Uauá, Estado da Bahia.

Planta com memorial descritivo e coordenadas UTM anexos ao presente Título.

GABINETE DO PREFEITO MUNICIPAL DE UAUÁ, 10 de novembro de 2020.

Lindomar de Abreu Dantas
PREFEITO MUNICIPAL

Código de segurança: {AA05F4CE-EEF2-43AD-B2B2-BFA66CC91D35}



Prefeitura Municipal de Uauá



MEMORIAL DESCRITIVO

IMÓVEL: LOTE URBANO, LOCALIZADO NO PARQUE DOS UMBUZEIROS, RUA ACAUÃ, Nº 211.

INSCRIÇÃO IMOBILIÁRIA: 01.05.025.0211.001

PROPRIETÁRIA: PATRICIA DAMIÃO MAIA **CPF:** 059.463.095-95

MATRÍCULA: **MUNICÍPIO:** UAUÁ-BA

ÁREA (m²): 200,00 **PERÍMETRO (m):** 60

LIMITES E CONFRONTAÇÕES

NORTE: YASMIN SANTOS PEREIRA

LESTE: ANDRÉA CARDOSO DIAS

SUL: RUA ACAUÃ

OESTE: MARLENE ROCHA DOS SANTOS

DESCRIÇÃO DO PERÍMETRO

Inicia-se a descrição deste perímetro no vértice **PDM01**, de coordenadas geográficas Latitude: 9°50'05,090"S e Longitude: 39°29'18,314"W e UTM N 8.912.814,40m e E 446.435,16m; deste segue confrontando com ANDRÉA CARDOSO DIAS no quadrante Sudoeste, com azimuth de 330°21'17,22" por uma distância de 20,00m até o vértice **PDM02**, de coordenadas N 8.912.831,78m e E 446.425,27m; deste segue confrontando com YASMIN SANTOS PEREIRA no quadrante Noroeste, com azimuth de 60°21'17,22" por uma distância de 10,00m até o vértice **PDM03**, de coordenadas N 8.912.836,73m e E 446.433,96m; deste segue confrontando com MARLENE ROCHA DOS SANTOS no quadrante Nordeste, com azimuth de 150°21'17,22" por uma distância de 20,00m até o vértice **PDM04**, de coordenadas N 8.912.819,34m e E 446.443,85m; deste segue confrontando com RUA ACAUÃ no quadrante Sudeste, com azimuth 240°21'17,22" por uma distância de 10,00m até o vértice **PDM01**, ponto inicial da descrição deste perímetro, fechando assim o perímetro do polígono acima descrito com uma área superficial de 200,00m². Todas as coordenadas aqui descritas estão georreferenciadas ao Sistema Geodésico Brasileiro e encontram-se representadas no Sistema UTM, referenciadas ao Meridiano Central nº 39 WGr, tendo como Datum o SIRGAS2000. Todos os azimutes e distâncias, área e perímetro foram calculados no plano de projeção UTM.


Edmilson Jonatas S. de Brito
Engenheiro Civil
CREA RG nº 3000019819BA
CREA RN nº 051465349-3

UAUÁ - BAHIA, 09/10/2020

EDMILSON JONATAS S. DE BRITO

ENG. CIVIL.

Prefeitura Municipal de Uauá



Prefeitura Municipal de Uauá



PREFEITURA MUNICIPAL DE UAUÁ ESTADO DA BAHIA

TÍTULO Nº0099/2020 – REURB-S

RECONHECIMENTO DE DOMÍNIO PARTICULAR

O PREFEITO DO MUNICÍPIO DE UAUÁ, Estado da Bahia, tendo em vista os dispositivos da Lei Municipal nº 540, de 09 de janeiro de 2015, regulamentada pelo Decreto nº 448 de 16 de dezembro de 2015, considerando o que consta do **PROCESSO DE RECONHECIMENTO DE DOMÍNIO PARTICULAR Nº 0099/2020**, na modalidade alienação, outorga a **MARLENE ROCHA DOS SANTOS**, brasileira, maior, capaz, solteira, doméstica, RG nº 09.453.374-18 SSP/BA, inscrita no CPF sob o nº 971.074.335-04, residente na Rua Acauã, nº 221, Bairro Parque dos Umbuzeiros, município de Uauá, Estado da Bahia, Título Definitivo de um terreno urbano com inscrição imobiliária nº 01.05.025.0221.001 e área de 200,00 m² (duzentos metros quadrados), sendo 10,00 m (dez metros) de frente; 10,00 m (dez metros) de fundo; 20,00 m (vinte metros) na lateral direita; e 20,00 m (vinte metros) na lateral esquerda; no valor de R\$ 10.000,00 (dez mil reais); com coordenadas geodésicas: Latitude: 9°50'05,251" Sul e Longitude: 39°29'18,600" Oeste; localizado na Rua Acauã, nº 221, Bairro Parque dos Umbuzeiros, nesta cidade de Uauá, estado da Bahia, com limites e confrontações seguintes: lateral direita: Letícia Oliveira dos Santos; lateral esquerda: Patrícia Damião Maia; frente: Rua Acauã; e fundo: Naiane Barbosa dos Santos. Desmembrado do Título de Reconhecimento de Domínio Particular, registrado na Matrícula nº 551, as fls.76 do Livro 02, no Cartório de Registro de Imóveis, Hipotecas, Títulos e Documentos das Pessoas Jurídicas da Comarca de Uauá, Estado da Bahia.

Planta com memorial descritivo e coordenadas UTM anexos ao presente Título.

GABINETE DO PREFEITO MUNICIPAL DE UAUÁ, 10 de novembro de 2020.

Lindomar de Abreu Dantas
PREFEITO MUNICIPAL

Código de segurança: {AF9C1F96-01B4-4CD3-8A44-56F00F4902F2}



Prefeitura Municipal de Uauá



MEMORIAL DESCRITIVO

IMÓVEL: LOTE URBANO, LOCALIZADO NO PARQUE DOS UMBUZEIROS, RUA ACAUÃ, Nº 221.

INSCRIÇÃO IMOBILIÁRIA: 01.05.025.0221.001

PROPRIETÁRIA: MARLENE ROCHA DOS SANTOS

CPF: 971.074.335-04

MATRÍCULA:

MUNICÍPIO: UAUÁ

ÁREA (m²): 200,00 **PERÍMETRO (m):** 60

LIMITES E CONFRONTAÇÕES

NORTE: NAIANE BARBOSA DOS SANTOS

LESTE: PATRICIA DAMIÃO MAIA

SUL: RUA ACAUÃ

OESTE: LETICIA OLIVEIRA DOS SANTOS

DESCRIÇÃO DO PERÍMETRO

Inicia-se a descrição deste perímetro no vértice **MRDS01**, de coordenadas geográficas Latitude: 9°50'05,251"S e Longitude: 39°29'18,600"W e UTM N 8.912.809,45m e E 446.426,47m; deste segue confrontando com LETICIA OLIVEIRA DOS SANTOS no quadrante Sudoeste, com azimuth de 330°21'17,22" por uma distância de 20,00m até o vértice **MRDS02**, de coordenadas N 8.912.826,83m e E 446.416,58m; deste segue confrontando com NAIANE BARBOSA DOS SANTOS no quadrante Noroeste, com azimuth de 60°21'17,22" por uma distância de 10,00m até o vértice **MRDS03**, de coordenadas N 8.912.831,78m e E 446.425,27m; deste segue confrontando com PATRICIA DAMIÃO MAIA no quadrante Nordeste, com azimuth de 150°21'17,22" por uma distância de 20,00m até o vértice **MRDS04**, de coordenadas N 8.912.814,40m e E 446.435,16m; deste segue confrontando com RUA ACAUÃ no quadrante Sudeste, com azimuth 240°21'17,22" por uma distância de 10,00m até o vértice **MRDS01**, ponto inicial da descrição deste perímetro, fechando assim o perímetro do polígono acima descrito com uma área superficial de 200.00m².

Todas as coordenadas aqui descritas estão georreferenciadas ao Sistema Geodésico Brasileiro e encontram-se representadas no Sistema UTM, referenciadas ao Meridiano Central nº 39 WGr, tendo como Datum o SIRGAS2000. Todos os azimutes e distâncias, área e perímetro foram calculados no plano de projeção UTM.

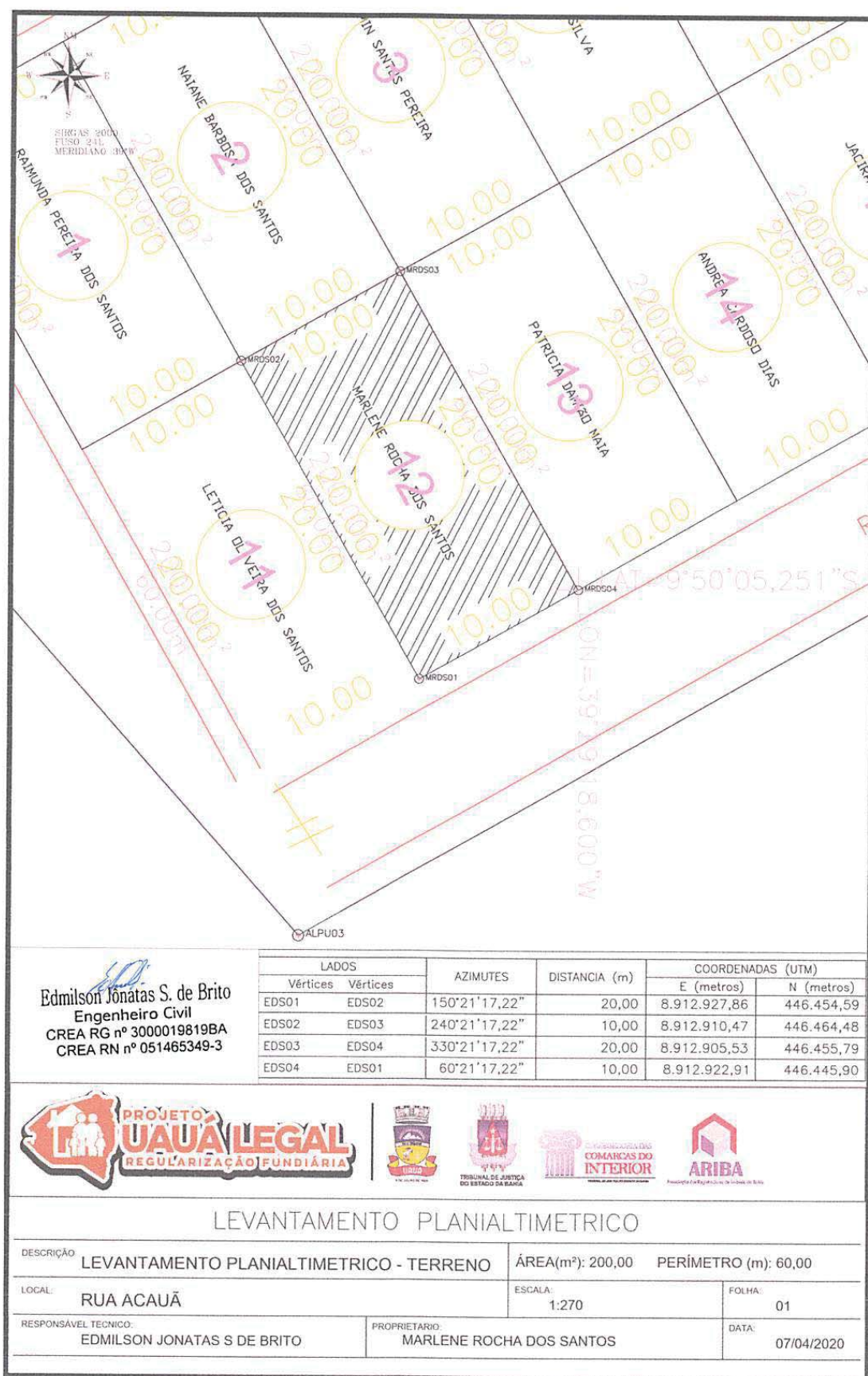

Edmilson Jonatas S. de Brito
Engenheiro Civil
CREA RG nº 3000019819BA
CREA RN nº 051465349-3

UAUÁ - BAHIA, 09/10/2020

EDMILSON JONATAS S. DE BRITO

ENG. CIVIL.

Prefeitura Municipal de Uauá



Prefeitura Municipal de Uauá



PREFEITURA MUNICIPAL DE UAUÁ ESTADO DA BAHIA

TÍTULO Nº0100/2020 – REURB-S

RECONHECIMENTO DE DOMÍNIO PARTICULAR

O PREFEITO DO MUNICÍPIO DE UAUÁ, Estado da Bahia, tendo em vista os dispositivos da Lei Municipal nº 540, de 09 de janeiro de 2015, regulamentada pelo Decreto nº 448 de 16 de dezembro de 2015, considerando o que consta do **PROCESSO DE RECONHECIMENTO DE DOMÍNIO PARTICULAR Nº 0100/2020**, na modalidade alienação, outorga a **LETÍCIA OLIVEIRA DOS SANTOS**, brasileira, maior, capaz, solteira, autônoma, RG nº 16.144.006-10 SSP/BA, inscrita no CPF sob o nº 059.300.995-96, residente na Rua Acauã, nº 247, Bairro Parque dos Umbuzeiros, município de Uauá, Estado da Bahia, Título Definitivo de um terreno urbano com inscrição imobiliária nº 01.05.025.0247.001 e área de 200,00 m² (duzentos metros quadrados), sendo 10,00 m (dez metros) de frente; 10,00 m (dez metros) de fundo; 20,00 m (vinte metros) na lateral direita; e 20,00 m (vinte metros) na lateral esquerda; no valor de R\$ 10.000,00 (dez mil reais); com coordenadas geodésicas: Latitude: 9°50'5.46"S Longitude:39°29'19.11"O; localizado na Rua Acauã, nº 247, Bairro Parque dos Umbuzeiros, nesta cidade de Uauá, estado da Bahia, com limites e confrontações seguintes: lateral direita: área pública municipal; lateral esquerda: Marlene Rocha dos Santos; frente: Rua Acauã; e fundo: Raimunda Pereira dos Santos. Desmembrado do Título de Reconhecimento de Domínio Particular, registrado na Matrícula nº 551, as fls.76 do Livro 02, no Cartório de Registro de Imóveis, Hipotecas, Títulos e Documentos das Pessoas Jurídicas da Comarca de Uauá, Estado da Bahia.

Planta com memorial descritivo e coordenadas UTM anexos ao presente Título.

GABINETE DO PREFEITO MUNICIPAL DE UAUÁ, 10 de novembro de 2020.

Lindomar de Abreu Dantas
PREFEITO MUNICIPAL

Código de segurança:{4BAAD2D6-6353-4749-907F-6D5D70922A61}



Prefeitura Municipal de Uauá

MEMORIAL DESCRITIVO

IMÓVEL: LOTE URBANO, LOCALIZADO NO PARQUE DOS UMBUZEIROS, RUA ACAUÃ, Nº 247.

INSCRIÇÃO IMOBILIÁRIA: 01.05.025.0247.001

PROPRIETÁRIA: LETÍCIA OLIVEIRA DOS SANTOS CPF: 059.300.995-96

MUNICÍPIO: UAUÁ-BA

ÁREA(m²): 200.00 PERÍMETRO (m): 60

LIMITES E CONFRONTAÇÕES

NORTE: RAIMUNDA PEREIRA DOS SANTOS

LESTE: MARLENE ROCHA DOS SANTOS

SUL: RUA ACAUÃ

OESTE: AREA PÚBLICA DO MUNICIPIO DE UAUÁ

DESCRIÇÃO DO PERÍMETRO

Inicia-se a descrição deste perímetro no vértice **P01**, de coordenadas geográficas Latitude: 9°50'5.46"S Longitude:39°29'19.11"O e UTM N 8.912.826,83m e E 446.416,58m; deste segue confrontando com MARLENE ROCHA DOS SANTOS no quadrante Nordeste, com azimuth de 150°21'17,22" por uma distância de 20,00m até o vertice **P02**, de coordenadas N 8.912.809,45m e E 446.426,47m; deste segue confrontando com RUA ACAUÃ no quadrante Sudeste, com azimuth de 240°21'17,22" por uma distância de 10,00m até o vertice **P03**, de coordenadas N 8.912.804,51m e E 446.417,78m; deste segue confrontando com AREA PÚBLICA MUNICIPIO DE UAUÃ no quadrante Sudoeste, com azimuth de 330°21'17,22" por uma distância de 20,00m até o vertice **P04**, de coordenadas N 8.912.821,89m e E 446.407,89m; deste segue confrontando com RAIMUNDA PEREIRA DOS SANTOS no quadrante Noroeste, com azimuth 60°21'17,22" por uma distância de 10,00m até o vertice **P01**, ponto inicial da descrição deste perímetro, fechando assim o perímetro do polígono acima descrito com uma área superficial de 200.00m². Todas as coordenadas aqui descritas estão georreferenciadas ao Sistema Geodésico Brasileiro e encontram-se representadas no Sistema UTM, referenciadas ao Meridiano Central nº 39 WGr, tendo como Datum o SIRGAS2000. Todos os azimutes e distâncias, área e perímetro foram calculados no plano de projeção UTM.

Edmilson Jônatas S. de Brito
Engenheiro Civil
CREA RG nº 3000019819BA
.....CREA-RN nº 051465349-3.....

UAUÁ - BAHIA, 17/11/2020

EDMILSON JONATAS S. DE BRITO

ENG. CIVIL.

Prefeitura Municipal de Uauá

Contrato

EXTRATO DO CONTRATO Nº 194/2020

P.A.: 0032/19 – **Inex:** 004/19 – **Cham. Pública:** 002/19 – **Contratante:** Município de Uauá, CNPJ nº 13.698.758/0001-97 – **Contratada:** Manoel Filemon Rodrigues da Silveira, CNPJ nº 13.204.538/0001-60 – **Objeto:** Contratação de clínica especializada para a prestação de serviços de exames de imagem – **Valor Global Estimado:** R\$ 8.000,00 (oito mil reais) – **Dot. Orçam.:** Unidade Gestora: 12.16 – Atividade: 2297 – Elemento: 3.3.90.39.99 – Fonte: 14 – **Vigência:** 10 a 31/12/20 – **Assinatura:** 10/12/20.

Prefeitura Municipal de Uauá

Outros



PREFEITURA MUNICIPAL DE UAUÁ ESTADO DA BAHIA

TÍTULO Nº0102/2020

RECONHECIMENTO DE DOMÍNIO PARTICULAR

O **PREFEITO DO MUNICÍPIO DE UAUÁ**, Estado da Bahia, tendo em vista os dispositivos da Lei Municipal nº 540, de 09 de janeiro de 2015, regulamentada pelo Decreto nº 448 de 16 de dezembro de 2015, considerando o que consta do **PROCESSO DE RECONHECIMENTO DE DOMÍNIO PARTICULAR Nº 0096/2016**, na modalidade alienação, outorga a **NAIR ROCHA DA SILVA**, brasileira, maior, capaz, casada, do lar, RG nº 16320608-25 SSP/BA, inscrita no CPF sob o nº 639.091.975-15, residente na Rua Pajeú, s/n, Alto do Conselheiro, município de Uauá, Estado da Bahia, Título Definitivo de um terreno urbano com inscrição imobiliária nº 01.04.023.0204.001 e área de 117,70 m² (cento e dezessete metros e setenta centímetros quadrados), sendo 10,70 m (dez metros e setenta centímetros) de frente; 10,70 m (dez metros e setenta centímetros) de fundo; 11,00 m (onze metros) na lateral direita; e 11,00 m (onze metros) na lateral esquerda; no valor de R\$ 16.000,00 (dezesesseis mil reais); com coordenadas geodésicas: Latitude: 9°50'38.70" Sul e Longitude: 39°29'16.30" Oeste; localizado na Rua Pajeú, s/n, Bairro Alto do Conselheiro, nesta cidade de Uauá, estado da Bahia, com limites e confrontações seguintes: lateral direita: José Cardoso dos Santos; lateral esquerda: José Gonçalves da Silva; frente: Rua Pajeú; e fundo: terreno baldio. Desmembrado do Título de Reconhecimento de Domínio Particular, registrado na Matrícula nº 551, as fls.76 do Livro 02, no Cartório de Registro de Imóveis, Hipotecas, Títulos e Documentos das Pessoas Jurídicas da Comarca de Uauá, Estado da Bahia.

Planta com memorial descritivo e coordenadas UTM anexos ao presente Título.

GABINETE DO PREFEITO MUNICIPAL DE UAUÁ, 26 de novembro de 2020.

Lindomar de Abreu Dantas
PREFEITO MUNICIPAL

Código de segurança: {7865D719-4D71-4E15-8991-083716F83630}



Prefeitura Municipal de Uauá



ARQUITETURA URBANISMO CONSULTORIA IMOBILIÁRIA

MEMORIAL DESCRITIVO DO TERRENO

REFERENTE AO IMÓVEL LANÇADO NO CADASTRO IMOBILIÁRIO DO MUNICÍPIO SOB Nº:
01.04.023.0204.001

Requerente: NAIR ROCHA DA SILVA
CPF: 639.091.975-15

Propriedade: Lote urbano
Endereço: Rua Pageú, s/nº
Município de Uauá/BA

Área do terreno: 117,70m².
Área construída: 0,00m².
Data: 28/09/2020.

Limites e Confrontações:

- Lado Direito: JOSÉ CARDOSO DOS SANTOS
- Lado Esquerdo: JOSÉ GONÇALVES DA SILVA
- Fundo: TERRENO BALDIO
- Frente: RUA PAGEÚ

Descrição do Imóvel

Um terreno localizado na Travessa Bela Vista, s/nº, neste Município de Uauá, Estado da Bahia, com Latitude 9°50'38.70"S e Longitude 39°29'16.30"O referenciada ao meridiano central 39°WGr, medindo 10,70m (dez metros e setenta centímetros) de frente; 10,70m (dez metros e setenta centímetros) de fundo por 11,00m (onze metros) da frente ao fundo de ambos os lados; iniciando no ponto P1 com as coordenadas UTM Leste 446 500,92 e Norte 8911 788,67 de onde segue por 10,70m até o ponto P2 com as coordenadas UTM Leste 446 510,91 e Norte 8911 788,29 confrontando neste trecho com a RUA PAJEÚ onde deflete à esquerda com ângulo de 87º e segue por 11,00m até o ponto P3 com coordenadas UTM Leste 446 510,81 e Norte 8911 799,27 confrontando neste trecho com JOSÉ GONÇALVES DA SILVA, onde deflete à esquerda com ângulo de 93º e segue por 10,70m até o ponto P4 com coordenadas UTM Leste 446 500,82 e Norte 8911 799,66 confrontado neste trecho com TERRENO BALDIO, onde deflete à esquerda com ângulo de 87º e segue por 11,00m até encontrar com o ponto P1 já descrito confrontando neste trecho com JOSÉ CARDOSO DOS SANTOS, encerrando assim o perímetro de 43,40m (quarenta e três metros e quarenta centímetros) e área de 117,70m² (cento e dezessete metros quadrados e setenta centímetros).


Arq. DANIEL VANETTI Daniel Vanetti
Arquiteto
Régua A25702-8
CAU: A25702-8
Uauá, 28 de setembro de 2020.


NAIR ROCHA DA SILVA
Requerente

Rua José Borges Ribeiro, 66 | Serra da Canabrava | Uauá | BA | CEP 48950 000 | CNPJ 17.721.393/0001-25
Elisângela Oliveira - Corretora
(74) 9 9956 2185
elisan_enric@hotmail.com

Daniel Vanetti - Arquiteto
(74) 9 9956 2185
d.vanetti2706@gmail.com

1

Prefeitura Municipal de Uauá



PREFEITURA MUNICIPAL DE UAUÁ ESTADO DA BAHIA

TÍTULO Nº0103/2020

RECONHECIMENTO DE DOMÍNIO PARTICULAR

O PREFEITO DO MUNICÍPIO DE UAUÁ, Estado da Bahia, tendo em vista os dispositivos da Lei Municipal nº 540, de 09 de janeiro de 2015, regulamentada pelo Decreto nº 448 de 16 de dezembro de 2015, considerando o que consta do **PROCESSO DE RECONHECIMENTO DE DOMÍNIO PARTICULAR Nº 0103/2020**, na modalidade alienação, outorga a **LUZIA GONÇALVES DOS SANTOS**, brasileira, maior, capaz, solteira, professora, RG nº 05.968.786-05 SSP/BA, inscrita no CPF sob o nº 905.184.895-15, residente na Travessa Bela Vista, s/n, Vila dos Gomes, município de Uauá, Estado da Bahia, Título Definitivo de um terreno urbano com inscrição imobiliária nº 01.02.045.0295.001 e área de 240,71 m² (duzentos e quarenta metros e setenta e um centímetros quadrados), sendo 10,02 m (dez metros e dois centímetros) de frente; 9,91 m (nove metros e noventa e um centímetros) de fundo; 25,00 m (vinte e cinco metros) na lateral direita; e 23,25 m (vinte e três metros e vinte e cinco centímetros) na lateral esquerda; no valor de R\$ 20.000,00 (vinte mil reais); com coordenadas geodésicas: Latitude: 9°50'10.41" Sul e Longitude: 39°28'26.93" Oeste; localizado na Travessa Bela Vista, s/n, Vila dos Gomes, nesta cidade de Uauá, estado da Bahia, com limites e confrontações seguintes: lateral direita: José Ferreira dos Santos; lateral esquerda: Jânio Augusto Cardoso; frente: Travessa Bela Vista; e fundo: Marcelo da Silva. Desmembrado do Título de Reconhecimento de Domínio Particular, registrado na Matrícula nº 551, as fls.76 do Livro 02, no Cartório de Registro de Imóveis, Hipotecas, Títulos e Documentos das Pessoas Jurídicas da Comarca de Uauá, Estado da Bahia.

Planta com memorial descritivo e coordenadas UTM anexos ao presente Título.

GABINETE DO PREFEITO MUNICIPAL DE UAUÁ, 26 de novembro de 2020.

Lindomar de Abreu Dantas
PREFEITO MUNICIPAL

Código de segurança: {660B760D-E204-4D41-8441-87872F545E4D}



Prefeitura Municipal de Uauá

**OLIVA**

ARQUITETURA URBANISMO CONSULTORIA IMOBILIÁRIA

MEMORIAL DESCRITIVO DO TERRENO

REFERENTE AO IMÓVEL LANÇADO NO CADASTRO IMOBILIÁRIO DO MUNICÍPIO SOB Nº:
01.02.045.0295.001

Requerente: LUZIA CARDOSO DOS SANTOS
CPF: 905.184.895-15

Propriedade:	Lote urbano	Área do terreno:	240,71m ² .
Endereço:	Travessa Bela Vista, s/nº Município de Uauá/BA	Área construída:	0,00m ² .
		Data:	22/09/2020.

Limites e Confrontações:

- Lado Direito: JOSÉ FERREIRA DOS SANTOS
- Lado Esquerdo: JÂNIO AUGUSTO CARDOSO
- Fundo: MARCELO DA SILVA
- Frente: TRAVESSA BELA VIST

Descrição do Imóvel

Um terreno localizado na Travessa Bela Vista, s/nº, neste Município de Uauá, Estado da Bahia, com Latitude 9°50'10.41"S e Longitude 39°28'26.93"O referenciada ao meridiano central 39°WGr, medindo 10,02m (dez metros e dois centímetros) de frente; 9,91m (nove metros e noventa e um centímetros) de fundo por 25,00m (vinte e cinco metros) da frente ao fundo do lado direito e 23,25m (vinte e três metros e vinte e cinco centímetros) da frente ao fundo do lado esquerdo; iniciando no ponto P1 com as coordenadas UTM Leste 447 974,79 e Norte 8912 650,96 de onde segue por 10,02m até o ponto P2 com as coordenadas UTM Leste 446 997,69 e Norte 8912 641,09 confrontando neste trecho com a TRAVESSA BELA VISTA onde deflete à esquerda com ângulo de 97º e segue por 23,25m até o ponto P3 com coordenadas UTM Leste 448 002,12 e Norte 8912 646,06 confrontando neste trecho com JÂNIO AUGUSTO CARDOSO, onde deflete à esquerda com ângulo de 84º e segue por 9,91m até o ponto P4 com coordenadas UTM Leste 447 999,42 e Norte 8912 654,95 confrontando neste trecho com MARCELO DA SILVA, onde deflete à esquerda com ângulo de 97º e segue por 25,00m até encontrar com o ponto P1 já descrito confrontando neste trecho com JOSÉ FERREIRA DOS SANTOS, encerrando assim o perímetro de 68,18m (sessenta e oito metros e dezoito centímetros) e área de 240,71m² (duzentos e quarenta metros quadrados e setenta e um centímetros).


Arq. DANIEL VANETTI Daniel Vanetti
CAU: A25702-8 Arquiteto
Uauá, 22 de setembro de 2020. Reg: A25702-8

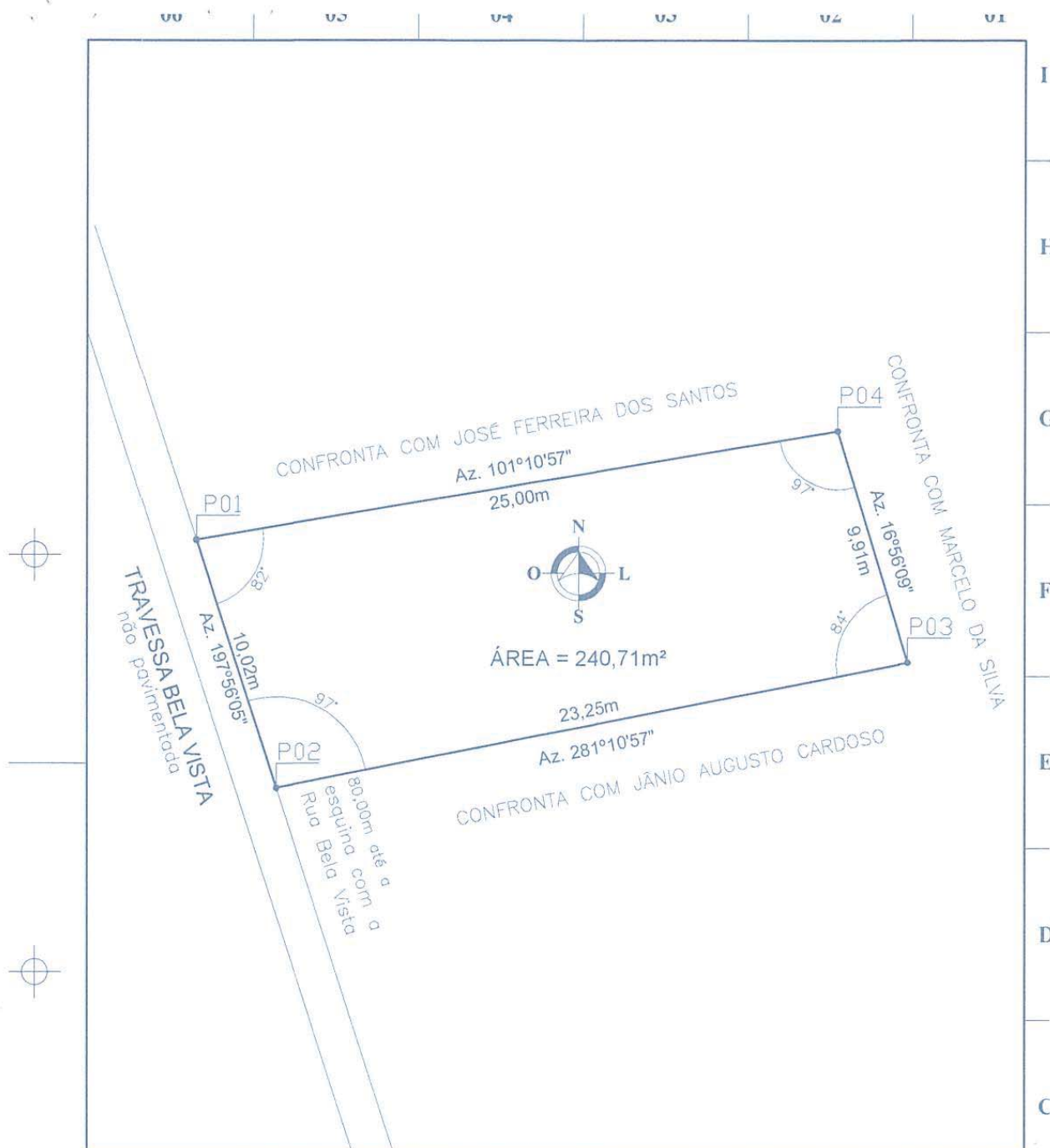

LUZIA CARDOSO DOS SANTOS
Requerente

Rua José Borges Ribeiro, 66 | Serra da Canabrava | Uauá | BA | CEP 48950 000 | CNPJ 17.721.393/0001-25
Elisângela Oliveira - Corretora
(74) 9 9956 2185
elisan_enric@hotmail.com

Daniel Vanetti - Arquiteto
(74) 9 9956 2185
d.vanetti2706@gmail.com

1

Prefeitura Municipal de Uauá



REVISÃO	DATA	DESENHADO	REVISADO
00 - APRESENTAÇÃO INICIAL	21/09/20	DANIEL	DANIEL
01 - NOME DOS CONFRONTANTES E NÚMERO DE INSCRIÇÃO	28/09/20	DANIEL	DANIEL

LEVANTAMENTO PLANIMÉTRICO FOLHA: 01/01

ASSUNTO: PROCESSO ADMINISTRATIVO DE RECONHECIMENTO DE DOMÍNIO
 LOCAL: TRAVESSA BELA VISTA, s/nº
 BAIRRO: VILA DOS GOMES - UAUÁ/BA
 INSCRIÇÃO: 01.02.045.0295.001
 REQUERENTE: LUZIA CARDOSO DA SILVA
 CEP: 48950 - 000
 CAT. USO: TERRENO

DANIEL VANETTI
 Arquiteto e Urbanista
 Rua José Borges Ribeiro, 66
 Serra da Canabrava - Uauá/BA
 Email: dvanetti2705@gmail.com
 (74) 9 9956 2185

LUZIA CARDOSO DA SILVA
 REQUERENTE

Daniel Vanetti
 Arquiteto
 RUA: 236702-8

ARQUITETO DANIEL VANETTI - CAU: A25702-B
 AUTOR DO PROJETO/RESPONSÁVEL TÉCNICO

Prefeitura Municipal de Uauá



PREFEITURA MUNICIPAL DE UAUÁ ESTADO DA BAHIA

TÍTULO Nº0104/2020

RECONHECIMENTO DE DOMÍNIO PARTICULAR

O **PREFEITO DO MUNICÍPIO DE UAUÁ**, Estado da Bahia, tendo em vista os dispositivos da Lei Municipal nº 540, de 09 de janeiro de 2015, regulamentada pelo Decreto nº 448 de 16 de dezembro de 2015, considerando o que consta do **PROCESSO DE RECONHECIMENTO DE DOMÍNIO PARTICULAR Nº 0104/2020**, na modalidade alienação, outorga a **MIGUEL ANDRADE DE JESUS**, brasileiro, maior, capaz, casado, empresário, RG nº 15899369-14 SSP/BA, inscrito no CPF sob o nº 261.268.448-40, residente na Rua Visconde do Rio Branco, nº 199, Vila dos Gomes, município de Uauá, Estado da Bahia, Título Definitivo de um terreno urbano com inscrição imobiliária nº 01.02.038.0190.001 e área de 681,33 m² (seiscentos e oitenta e um metros e trinta e três centímetros quadrados), sendo 10,07 m (dez metros e sete centímetros) de frente; 22,30 m (vinte e dois metros e trinta centímetros) de fundo; 38,07 m (trinta e oito metros e sete centímetros) na lateral direita; e 52,10 m (cinquenta e dois metros e dez centímetros) na lateral esquerda; no valor de R\$ 40.000,00 (quarenta mil reais); com coordenadas geodésicas: Latitude: 09°50'14.12" Sul e Longitude: 39°28'35.08" Oeste; localizado na Rua Visconde do Rio Branco, nº 199, Vila dos Gomes, nesta cidade de Uauá, estado da Bahia, com limites e confrontações seguintes: lateral direita: Marineide Neves Moraes e José Dário de Abreu; lateral esquerda: Jailson Neves da Silva; frente: Rua Visconde do Rio Branco; e fundo: Maria Cardoso da Silva, Edson Gomes de Santana e João de Deus Ribeiro. Desmembrado do Título de Reconhecimento de Domínio Particular, registrado na Matrícula nº 551, as fls.76 do Livro 02, no Cartório de Registro de Imóveis, Hipotecas, Títulos e Documentos das Pessoas Jurídicas da Comarca de Uauá, Estado da Bahia.

Planta com memorial descritivo e coordenadas UTM anexos ao presente Título.

GABINETE DO PREFEITO MUNICIPAL DE UAUÁ, 01 de dezembro de 2020.

Lindomar de Abreu Dantas
PREFEITO MUNICIPAL

Código de segurança: {94D55F99-B405-4BD3-A5E7-728ECC636E24}



Prefeitura Municipal de Uauá



MEMORIAL DESCRITIVO

PROPRIETÁRIA:	MIGUEL ANDRADE DE JESUS	DISTRITO:	ZONA URBANA
PROPRIEDADE:	TERRENO	ÁREA (M2):	681,33
MUNICÍPIO-UF:	Uauá-Bahia	PERÍMETRO (m):	129,76
ENDEREÇO:	RUA VISCONDE DO RIO BRANCO, Nº 199, VILA DOS GOMES		

Limites e Confrontações:

- Frente: RUA VISCONDE DO RIO BRANCO;
- Direita: MARINEIDE NEVES MORAIS E JOSÉ DARIO DE ABREU;
- Esquerda: JAILSON NEVES DA SILVA;
- Fundo: MARIA CARDOSO DA SILVA, EDSON GOMES DE SANTANA E JOÃO DE DEUS RIBEIRO.

DESCRIÇÃO DO PERÍMETRO

Inicia-se a descrição deste perímetro no vértice **P01**, georreferenciado no Sistema Geodésico Brasileiro, DATUM - SIRGAS2000, MC-39°W, de coordenadas **N 8.912.544,340m** e **E 447.761,813m** com **Latitude 09°50'14.12"Sul** e **Longitude 39°28'35.08"O**, deste segue confrontando com a propriedade de JOÃO DE DEUS RIBEIRO, com azimute de 97°50'55" por uma distância de 7,40m até o vértice **P02**, de coordenadas **N 8.912.543,330m** e **E 447.769,140m**; deste segue confrontando com a propriedade de JAILSON NEVES DA SILVA, com azimute de 138°18'18" por uma distância de 44,70m até o vértice **P03**, de coordenadas **N 8.912.509,951m** e **E 447.798,874m**; deste segue confrontando com a propriedade de RUA VISCONDE DO RIO BRANCO, com azimute de 231°34'37" por uma distância de 10,07m até o vértice **P04**, de coordenadas **N 8.912.503,692m** e **E 447.790,984m**; deste segue confrontando com a propriedade de MARINEIDE NEVES DE MORAIS, com azimute de 318°01'19" por uma distância de 23,12m até o vértice **P05**, de coordenadas **N 8.912.520,878m** e **E 447.775,521m**; deste segue confrontando com a propriedade de MARINEIDE NEVES DE MORAIS, com azimute de 228°31'34" por uma distância de 7,22m até o vértice **P06**, de coordenadas **N 8.912.516,099m** e **E 447.770,115m**; deste segue confrontando com a propriedade de JOSÉ DARIO DE ABREU, com azimute de 295°57'20" por uma distância de 14,95m até o vértice **P07**, de coordenadas **N 8.912.522,641m** e **E 447.756,674m**; deste segue confrontando com a propriedade de MARIA CARDOSO DA SILVA, EDSON GOMES DE SANTANA E JOÃO DE DEUS RIBEIRO, com azimute 13°19'27" por uma distância de 22,30m até o vértice **P01**, ponto inicial da descrição deste perímetro de 129,76 m.

Todas as coordenadas aqui descritas estão georreferenciadas ao Sistema Geodésico Brasileiro e encontram-se representadas no Sistema UTM, referenciadas ao **Meridiano Central nº 39 WGr**, tendo como Datum o **SIRGAS2000**. Todos os azimutes e distâncias, área e perímetro foram calculados no plano de projeção UTM.

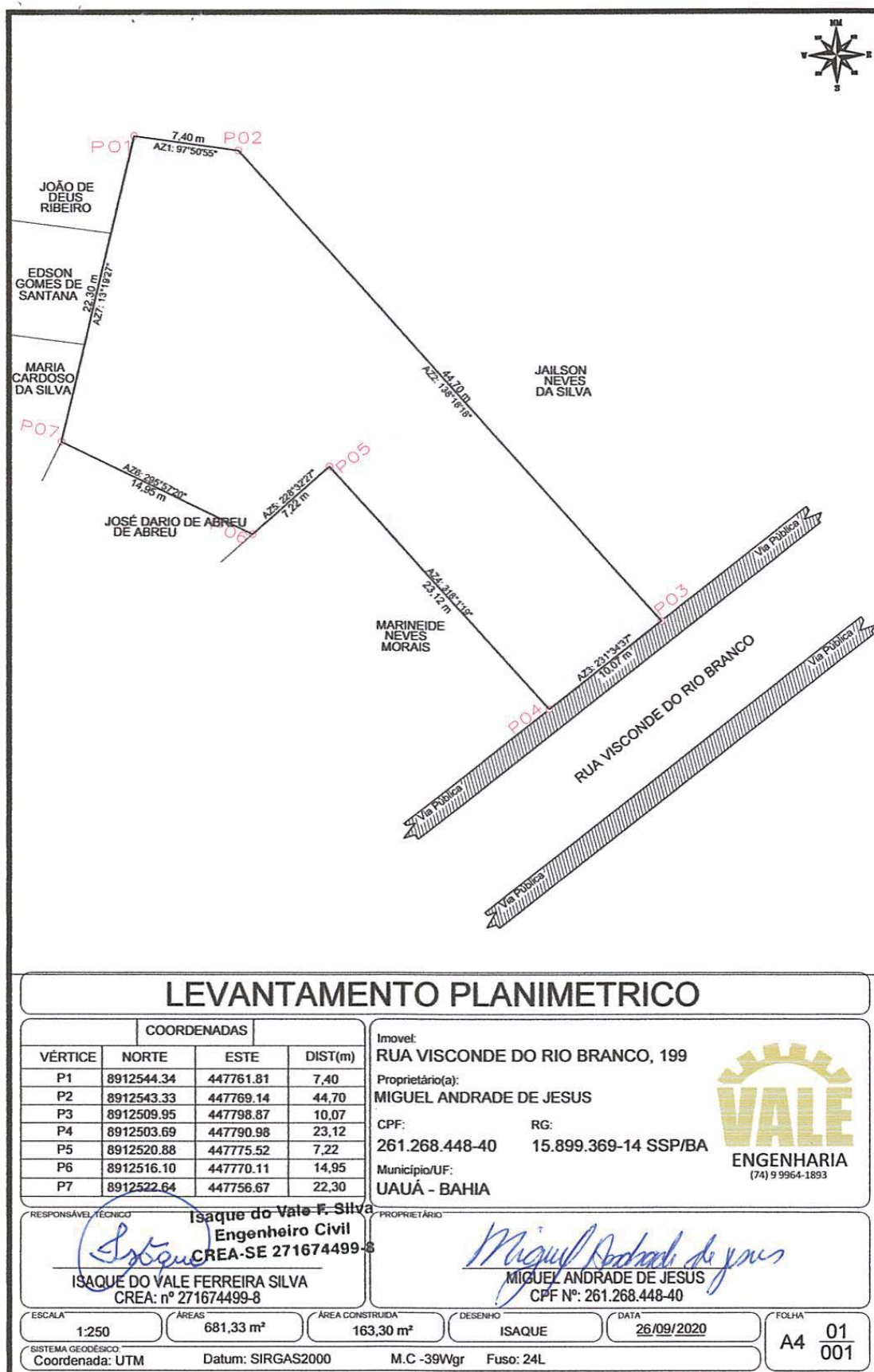
Uauá, 05/11/2020.


MIGUEL ANDRADE DE JESUS
CPF: 261.268.448-40


Isaque do Vale F. Silva
Engenheiro Civil
CREA-SE 271674499-8
ISAQUE DO VALE FERREIRA SILVA
CREA nº 271674499-8

Praça 31 de Março, 507 | Centro | Uauá | BA | CEP 48950-000 | (74) 3673 1804 |
Isaque do Vale - Engenheiro Civil
(74) 9 9964 1893
isaque790@gmail.com

Prefeitura Municipal de Uauá



Prefeitura Municipal de Uauá



PREFEITURA MUNICIPAL DE UAUÁ ESTADO DA BAHIA

TÍTULO Nº0105/2020

RECONHECIMENTO DE DOMÍNIO PARTICULAR

O **PREFEITO DO MUNICÍPIO DE UAUÁ**, Estado da Bahia, tendo em vista os dispositivos da Lei Municipal nº 540, de 09 de janeiro de 2015, regulamentada pelo Decreto nº 448 de 16 de dezembro de 2015, considerando o que consta do **PROCESSO DE RECONHECIMENTO DE DOMÍNIO PARTICULAR Nº 0105/2020**, na modalidade alienação, outorga a **JOELSON CARDOSO DE ABREU**, brasileiro, maior, capaz, solteiro, professor, RG nº 14197449-41 SSP/BA, inscrito no CPF sob o nº 028.432.145-13, residente na Av. João Borges de Sá, s/n, Centro, município de Uauá, Estado da Bahia, Título Definitivo de um terreno urbano com inscrição imobiliária nº 01.04.048.0060.001 e área de 200,00 m² (duzentos metros quadrados), sendo 10,00 m (dez metros) de frente; 10,00 m (dez metros) de fundo; 20,00 m (vinte metros) na lateral direita; e 20,00 m (vinte metros) na lateral esquerda; no valor de R\$ 12.000,00 (doze mil reais); com coordenadas geodésicas: Latitude: 9°50'28,81" Sul e Longitude: 39°29'24,47" Oeste; localizado na rua b (projetada), s/n, do Loteamento ASB, situado na Rua Monte Alegre, Bairro Alto do Conselheiro, nesta cidade de Uauá, estado da Bahia, com limites e confrontações seguintes: lateral direita: José Gabriel Neves de Andrade; lateral esquerda: Maria Augusta Cardoso de Abreu; frente: rua b (projetada); e fundo: Maria Augusta Cardoso de Abreu. Desmembrado do Título de Reconhecimento de Domínio Particular, registrado na Matrícula nº 551, as fls.76 do Livro 02, no Cartório de Registro de Imóveis, Hipotecas, Títulos e Documentos das Pessoas Jurídicas da Comarca de Uauá, Estado da Bahia.

Planta com memorial descritivo e coordenadas UTM anexos ao presente Título.

GABINETE DO PREFEITO MUNICIPAL DE UAUÁ, 01 de dezembro de 2020.

Lindomar de Abreu Dantas
PREFEITO MUNICIPAL

Código de segurança: {E8A74140-A0A5-4DE2-988C-115941BBF7CD}



Prefeitura Municipal de Uauá

M E M O R I A L D E S C R I T I V O

IMÓVEL: Lote Urbano **Insc.:**

PROPRIETÁRIO: Joelson Cardoso de Abreu **CPF.:** 028.432.145-13

END: Loteamento ASB – Quadra A – Rua B **MUNICÍPIO:** Uauá - Ba

LOTE: 25 **ÁREA:** 200,00 m² **PERÍMETRO:** 60,00m

LIMITES E CONFRONTAÇÕES

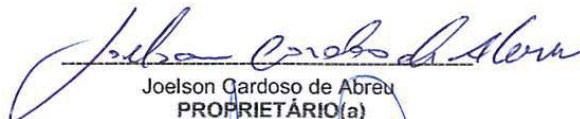
NORTE: Rua B (frente)
LESTE: LOTE 26 de José Gabriel Neves de Andrade (lado direito)
SUL: Lote 07- Maria Augusta Cardoso de Abreu (fundo)
OESTE: LOTE 24 Maria Augusta Cardoso de Abreu (lado esquerdo)

DESCRIÇÃO DO PERÍMETRO:

Inicia-se a descrição deste perímetro no vertice **L.26.1**, definido pelas coordenadas geográficas de Latitude **9°50'28,81" Sul** e Longitude **39°29'24,47" Oeste**, Datum **WGS-84** e pelas coordenadas planas UTM **8.912.090,426** Norte e **446.257,319** Leste, referida ao meridiano central **39° WGr**; deste, confrontando neste trecho com **LOTE 26 de José Gabriel Neves de Andrade**, seguindo com distância de **20,000** m e azimuth plano de **171°36'09"** chega-se ao marco **V.L7-3** de coordenadas **N 8.912.070,640** e **E 446.260,240**, deste confrontando neste trecho com **Lote 07- Maria Augusta Cardoso de Abreu**, seguindo com distância de **10,00** m e azimuth plano de **261°36'09"** chega-se ao marco **V.L7-2** de coordenadas **N 8.912.069,180** e **E 446.250,350**, deste confrontando neste trecho com **LOTE 24 DE Maria Augusta Cardoso de Abreu**, seguindo com distância de **20,000** m e azimuth plano de **351°36'09"** chega-se ao marco **V.L25.1** de coordenadas **N 8.912.088,966** e **E 446.247,429**, deste confrontando neste trecho com **Rua B**, seguindo com distância de **10,000** m e azimuth plano de **81°36'09"** chega-se ao marco **L.26.1**. Fechando assim o perímetro de **60,00 m** e perfazendo a área de **200,00 m²**.

Todas as coordenadas aqui descritas estão georreferenciadas ao Sistema Geodésico Brasileiro e encontram-se representadas no Sistema UTM, referenciadas ao meridiano Central 39WGr, tendo como Datum o SIRGAS2000. Todos os azimutes e distâncias, área e perímetro foram calculados no plano UTM.

UAUÁ, 26/10/20

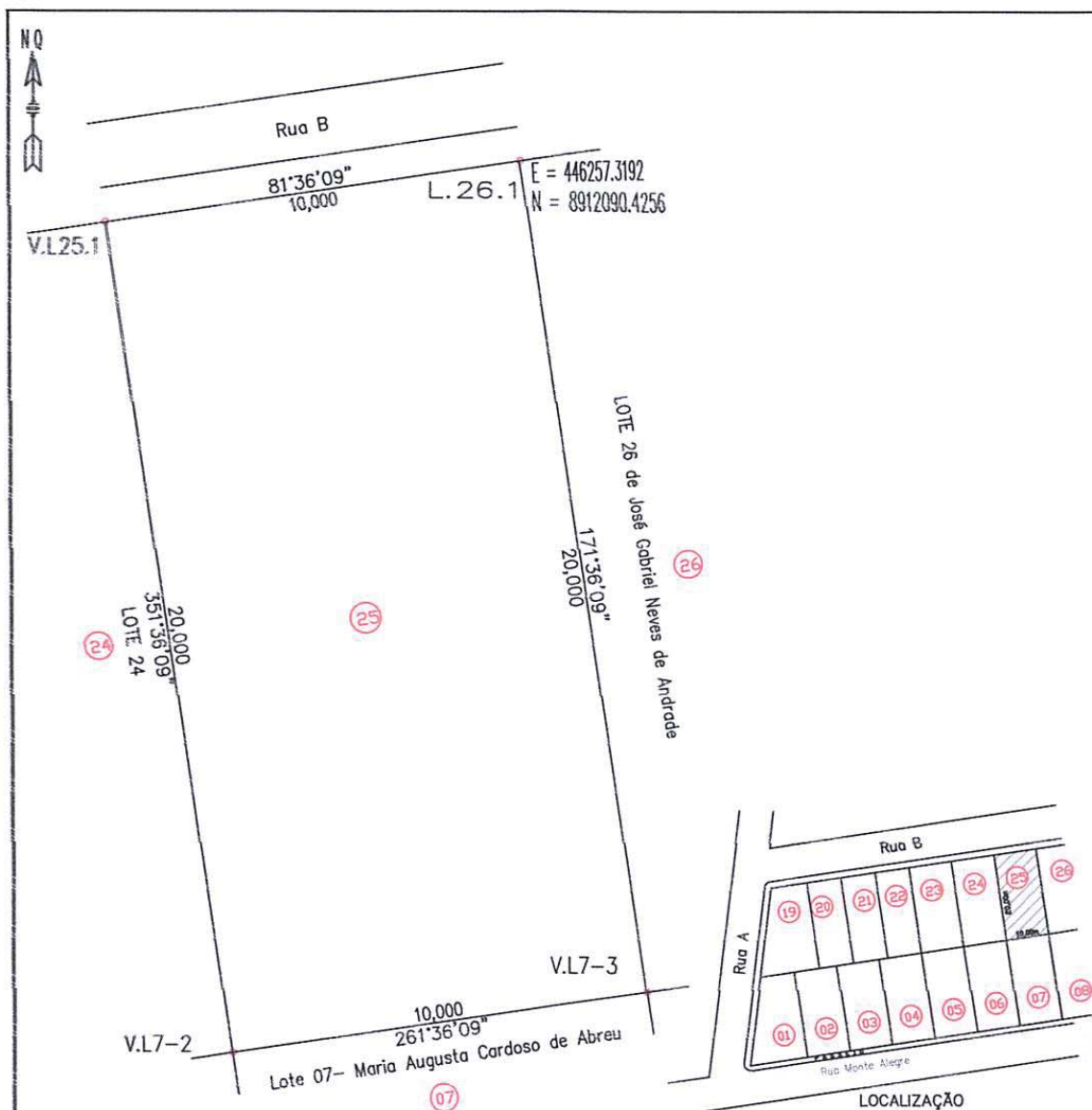


Joelson Cardoso de Abreu
PROPRIETÁRIO(a)



Antonio Carlos Cardoso Vieira
CREA 022095D /PE

Prefeitura Municipal de Uauá



VÉRTICE	COORD. NORTE	COORD. LESTE	AZIMUTE	LADOS
L.26.1	8.912.090,426	446.257,319	171°36'09"	20,000 m
V.L7-3	8.912.070,640	446.260,240	261°36'09"	10,000 m
V.L7-2	8.912.069,180	446.250,350	351°36'09"	20,000 m
V.L25.1	8.912.088,966	446.247,429	81°36'09"	10,000 m
L.26.1	8.912.090,426	446.257,319	171°36'09"	20,000 m

LEVANTAMENTO PLANIALTIMÉTRICO			COORDENADAS UTM DATUM SIRGAS 2000 MERID.CENTRAL=39 Wgr	
IMÓVEL:	Lote Urbano	Insc.:	ÁREA (m2):	
PROPRIETÁRIO(a):	Joelson Cardoso de Abreu		200,00 m2	
END:	Loteamento Alto do Conselheiro- Lote 25 - Q-A - Rua B		PERÍMETRO (m):	
DATA DA MEDIÇÃO:	10/2020	MUNICÍPIO: Uauá	60,00m	
FORMATO:	A 4	COMARCA: Uauá	ESCALA:	PRANCHA:
DESENHO:	Idelfonso Salustiano (China)	ESTADO: BAHIA	1:150	
		RESP. TEC.: Antônio Carlos Cardoso Vieira Eng. CIVIL Resp. TEC. CREA: PE 022095-D	PROPRIETÁRIO(a): Joelson Cardoso de Abreu	

Praça Praça Belarmino José Rodrigues | S/N | Centro | Uauá-Ba

www.pmuaua.ba.ipmbrasil.org.br

Este documento foi assinado digitalmente por SERASA Experian
35000CF5854F222A0A97986EF9D010A3

Prefeitura Municipal de Uauá



PREFEITURA MUNICIPAL DE UAUÁ ESTADO DA BAHIA

TÍTULO Nº0106/2020

RECONHECIMENTO DE DOMÍNIO PARTICULAR

O **PREFEITO DO MUNICÍPIO DE UAUÁ**, Estado da Bahia, tendo em vista os dispositivos da Lei Municipal nº 540, de 09 de janeiro de 2015, regulamentada pelo Decreto nº 448 de 16 de dezembro de 2015, considerando o que consta do **PROCESSO DE RECONHECIMENTO DE DOMÍNIO PARTICULAR Nº 0106/2020**, na modalidade alienação, outorga a **MARIA AUGUSTA CARDOSO DE ABREU**, brasileira, maior, capaz, casada, comerciante, RG nº 02.151.795-95 SSP/BA, inscrita no CPF sob o nº 139.615.195-87, residente na Av. João Borges de Sá, s/n, Centro, município de Uauá, Estado da Bahia, Título Definitivo de um terreno urbano com inscrição imobiliária nº 01.04.048.0050.001 e área de 200.00 m² (duzentos metros quadrados), sendo 10,00 m (dez metros) de frente; 10,00 m (dez metros) de fundo; 20,00 m (vinte metros) na lateral direita; e 20,00 m (vinte metros) na lateral esquerda; no valor de R\$ 12.000,00 (doze mil reais); com coordenadas geodésicas: Latitude: 9°50'28,86" Sul e Longitude: 39°29'24,80" Oeste; localizado na localizdo na rua b (projetada), s/n, do Loteamento ASB, situado na Rua Monte Alegre, Bairro Alto do Conselheiro, nesta cidade de Uauá, estado da Bahia, com limites e confrontações seguintes: lateral direita: Joelson Cardoso de Abreu; lateral esquerda: Antônio Carlos Cardoso de Abreu; frente: rua b (projetada); e fundo: Maria Augusta Cardoso de Abreu. Desmembrado do Título de Reconhecimento de Domínio Particular, registrado na Matrícula nº 551, as fls.76 do Livro 02, no Cartório de Registro de Imóveis, Hipotecas, Títulos e Documentos das Pessoas Jurídicas da Comarca de Uauá, Estado da Bahia.

Planta com memorial descritivo e coordenadas UTM anexos ao presente Título.

GABINETE DO PREFEITO MUNICIPAL DE UAUÁ, 01 de dezembro de 2020.

Lindomar de Abreu Dantas
PREFEITO MUNICIPAL

Código de segurança: {96C5B497-69B2-463E-A9E6-458EBAA8DF93}



Prefeitura Municipal de Uauá

MEMORIAL DESCRITIVO

IMÓVEL: Lote Urbano **Insc.:**

PROPRIETÁRIO: Maria Augusta Cardoso de Abreu

CPF.: 139.615.195-87

END: Loteamento ASB – Quadra A – Rua B

MUNICÍPIO: Uauá - Ba

LOTE: 24 **ÁREA:** 200,00 m²

PERÍMETRO: 60,00m

LIMITES E CONFRONTAÇÕES

NORTE: Rua B (frente)

LESTE: Lote 25 - Joelson Cardoso de Abreu (lado direito)

SUL: Lote 06 de Maria Augusta Cardoso de Abreu (fundo)

OESTE: LOTE 23 de Antônio Carlos Cardoso Vieira (lado esquerdo)

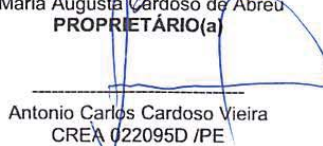
DESCRIÇÃO DO PERÍMETRO:

Inicia-se a descrição deste perímetro no vértice **V.L25.1**, definido pelas coordenadas geográficas de Latitude **9°50'28,86" Sul** e Longitude **39°29'24,80" Oeste**, Datum **WGS-84** e pelas coordenadas planas UTM **8.912.088,966** Norte e **446.247,429** Leste, referida ao meridiano central **39° WGr**; deste, confrontando neste trecho com **Lote 25 - Joelson Cardoso de Abreu**, seguindo com distância de **20,000** m e azimuth plano de **171°36'09"** chega-se ao marco **V.L7-2** de coordenadas N 8.912.069,180 e E 446.250,350, deste confrontando neste trecho com **o Lote 06 de Maria Augusta Cardoso de Abreu**, seguindo com distância de **10,00** m e azimuth plano de **261°36'09"** chega-se ao marco **V.L6-2** de coordenadas N 8.912.067,720 e E 446.240,457, deste confrontando neste trecho com **LOTE 23 de Antonio Carlos Cardoso Vieira**, seguindo com distância de **20,00** m e azimuth plano de **351°36'09"** chega-se ao marco **V.L24.1** de coordenadas N 8.912.087,505 e E 446.237,536, deste confrontando neste trecho com **Rua B**, seguindo com distância de **10,00** m e azimuth plano de **81°36'09"** chega-se ao marco **V.L25.1**. Fechando assim o perímetro de **60,00 m** e perfazendo a área de **200,00 m²**.

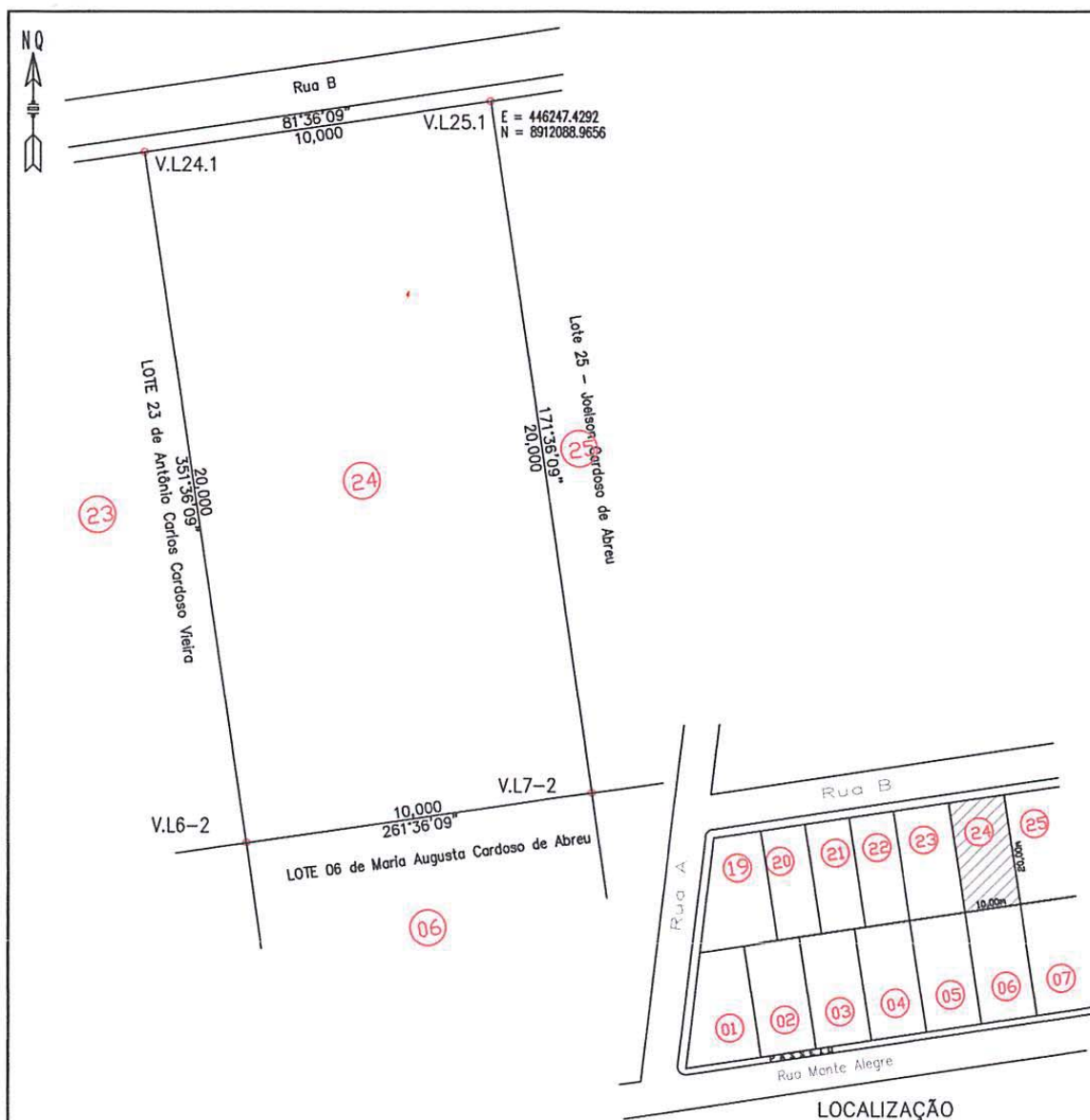
Todas as coordenadas aqui descritas estão georreferenciadas ao Sistema Geodésico Brasileiro e encontram-se representadas no Sistema UTM, referenciadas ao meridiano Central 39WGr, tendo como Datum o SIRGAS2000. Todos os azimutes e distâncias, área e perímetro foram calculados no plano UTM.

UAUÁ, 26/10/20


Maria Augusta Cardoso de Abreu
PROPRIETÁRIO(a)


Antonio Carlos Cardoso Vieira
CREA 022095D /PE

Prefeitura Municipal de Uauá



VÉRTICE	COORD. NORTE	COORD. LESTE	AZIMUTE	LADOS
V.L25.1	8.912.088,966	446.247,429	171°36'09"	20,000 m
V.L7-2	8.912.069,180	446.250,350	261°36'09"	10,000 m
V.L6-2	8.912.067,720	446.240,457	351°36'09"	20,000 m
V.L24.1	8.912.087,505	446.237,536	81°36'09"	10,000 m
V.L25.1	8.912.088,966	446.247,429	171°36'09"	20,000 m

LEVANTAMENTO PLANIALTIMÉTRICO			COORDENADAS UTM DATUM SIRGAS 2000 MERID.CENTRAL=39 Wgr	
IMÓVEL:	Lote Urbano	Insc.:		
PROPRIETÁRIO(a):	Maria Augusta Cardoso de Abreu		ÁREA (m2):	200,00 m2
END:	Loteamento Alto do Conselheiro- Lote 24 - Q-A - Rua B		PERÍMETRO (m):	
DATA DA MEDIÇÃO:	06/2019	MUNICÍPIO: Uauá	ESCALA: 1:150	PRANCHA:
COMARCA: Uauá	ESTADO: BAHIA			
FORMATO: A 4	RESP. TEC.:	PROPRIETÁRIO(a):		
DESENHO: Idelfonso Salustiano (China)	Antônio Carlos Cardoso Vieira Eng. CIVIL-Resp.TEC. CREA/PE 022095-D	Maria Augusta Cardoso de Abreu		

Praça Praça Belarmino José Rodrigues | S/N | Centro | Uauá-Ba

www.pmuaua.ba.ipmbrasil.org.br

Este documento foi assinado digitalmente por SERASA Experian
35000CF5854F222A0A97986EF9D010A3

Prefeitura Municipal de Uauá



PREFEITURA MUNICIPAL DE UAUÁ ESTADO DA BAHIA

TÍTULO Nº0107/2020

RECONHECIMENTO DE DOMÍNIO PARTICULAR

O PREFEITO DO MUNICÍPIO DE UAUÁ, Estado da Bahia, tendo em vista os dispositivos da Lei Municipal nº 540, de 09 de janeiro de 2015, regulamentada pelo Decreto nº 448 de 16 de dezembro de 2015, considerando o que consta do **PROCESSO DE RECONHECIMENTO DE DOMÍNIO PARTICULAR Nº 0107/2020**, na modalidade alienação, outorga a **PEDRO ROBERTO DE OLIVEIRA**, brasileiro, maior, capaz, casado, empresário, RG nº 15038946-90 SSP/BA, inscrito no CPF sob o nº 339.907.785-87, residente na Av. Francisco José De Oliveira, s/n, Centro, município de Uauá, Estado da Bahia, Título Definitivo de um terreno urbano com inscrição imobiliária nº 01.02.020.0416.001 e área de 459,88 m² (quatrocentos e cinquenta e nove metros e oitenta e oito centímetros quadrados), sendo 31,21 m (trinta e um metros e vinte e um centímetros) de frente; 31,34 m (trinta e um metros e vinte e quatro centímetros) de fundo; 23,67 m (vinte e três metros e sessenta e sete centímetros) na lateral direita; e 13,69 m (treze metros e sessenta e nove centímetros) na lateral esquerda; no valor de R\$ 80.000,00 (oitenta mil reais); com coordenadas geodésicas: Latitude: 09°50'20.04" Sul e Longitude: 39°28'57.39" Oeste; localizado na Av. Francisco José De Oliveira, s/n, Centro, nesta cidade de Uauá, estado da Bahia, com limites e confrontações seguintes: lateral direita: Pedro Roberto de Oliveira; lateral esquerda: Rua da Independência; frente: Av. Francisco José de Oliveira; e fundo: Manoel Ferreira Lima e Maria Amelia Cardoso da Silva Sobrinho. Desmembrado do Título de Reconhecimento de Domínio Particular, registrado na Matrícula nº 551, as fls.76 do Livro 02, no Cartório de Registro de Imóveis, Hipotecas, Títulos e Documentos das Pessoas Jurídicas da Comarca de Uauá, Estado da Bahia.

Planta com memorial descritivo e coordenadas UTM anexos ao presente Título.

GABINETE DO PREFEITO MUNICIPAL DE UAUÁ, 01 de dezembro de 2020.

Lindomar de Abreu Dantas
PREFEITO MUNICIPAL

Código de segurança:{A52FE96A-7F66-4DF0-8CA7-D5382933E1E5}



Prefeitura Municipal de Uauá



MEMORIAL DESCRITIVO

PROPRIETÁRIO: PEDRO ROBERTO DE OLIVEIRA
PROPRIEDADE: TERRENO
MUNICÍPIO-UF: Uauá-Bahia
ENDEREÇO: AV. FRANCISCO JOSÉ DE OLIVEIRA, S/Nº, CENTRO

DISTRITO: ZONA URBANA
ÁREA (M2): 459,88
PERÍMETRO (m): 112,44

Limites e Confrontações:

- Frente: AVENIDA FRANCISCO JOSÉ DE OLIVEIRA;
- Direita: PEDRO ROBERTO DE OLIVEIRA;
- Esquerda: RUA DA INDEPENDENCIA;
- Fundo: MARIA AMELIA CARDOSO DA SILVA SOBRINHO E MANOEL FERREIRA LIMA.

DESCRIÇÃO DO PERÍMETRO

Inicia-se a descrição deste perímetro no vértice **P01**, georreferenciado no Sistema Geodésico Brasileiro, DATUM - SIRGAS2000, MC-39°W, de coordenadas **N 8.912.361,145m** e **E 447.082,119m**, com Latitude **09°50'20.04" Sul** e Longitude **39°28'57.39" Oeste**; deste segue confrontando com a propriedade de PEDRO ROBERTO DE OLIVEIRA, com azimute de **104°19'02"** por uma distância de **23,67m** até o vértice **P02**, de coordenadas **N 8.912.355,291m** e **E 447.105,057m**; deste segue confrontando com a propriedade de MARIA AMELIA CARDOSO DA SILVA SOBRINHO, com azimute de **194°40'42"** por uma distância de **6,18m** até o vértice **P03**, de coordenadas **N 8.912.349,310m** e **E 447.103,491m**; deste segue confrontando com a propriedade de MANOEL FERREIRA LIMA, com azimute de **284°11'28"** por uma distância de **12,53m** até o vértice **P04**, de coordenadas **N 8.912.352,381m** e **E 447.091,346m**; deste segue confrontando com a propriedade de MANOEL FERREIRA LIMA, com azimute de **190°26'06"** por uma distância de **25,16m** até o vértice **P05**, de coordenadas **N 8.912.327,637m** e **E 447.086,789m**; deste segue confrontando com a propriedade de RUA DA INDEPENDÊNCIA, com azimute de **284°47'31"** por uma distância de **13,69m** até o vértice **P06**, de coordenadas **N 8.912.331,131m** e **E 447.073,557m**; deste segue confrontando com a propriedade de AVENIDA FRANCISCO JOSÉ DE OLIVEIRA, com azimute **15°55'17"** por uma distância de **31,21m** até o vértice **P01**, ponto inicial da descrição deste perímetro de **112,44 m**.

Todas as coordenadas aqui descritas estão georreferenciadas ao Sistema Geodésico Brasileiro e encontram-se representadas no Sistema UTM, referenciadas ao **Meridiano Central nº 39 WGr**, tendo como Datum o **SIRGAS2000**. Todos os azimutes e distâncias, área e perímetro foram calculados no plano de projeção UTM.
Uauá, 17/11/2020.

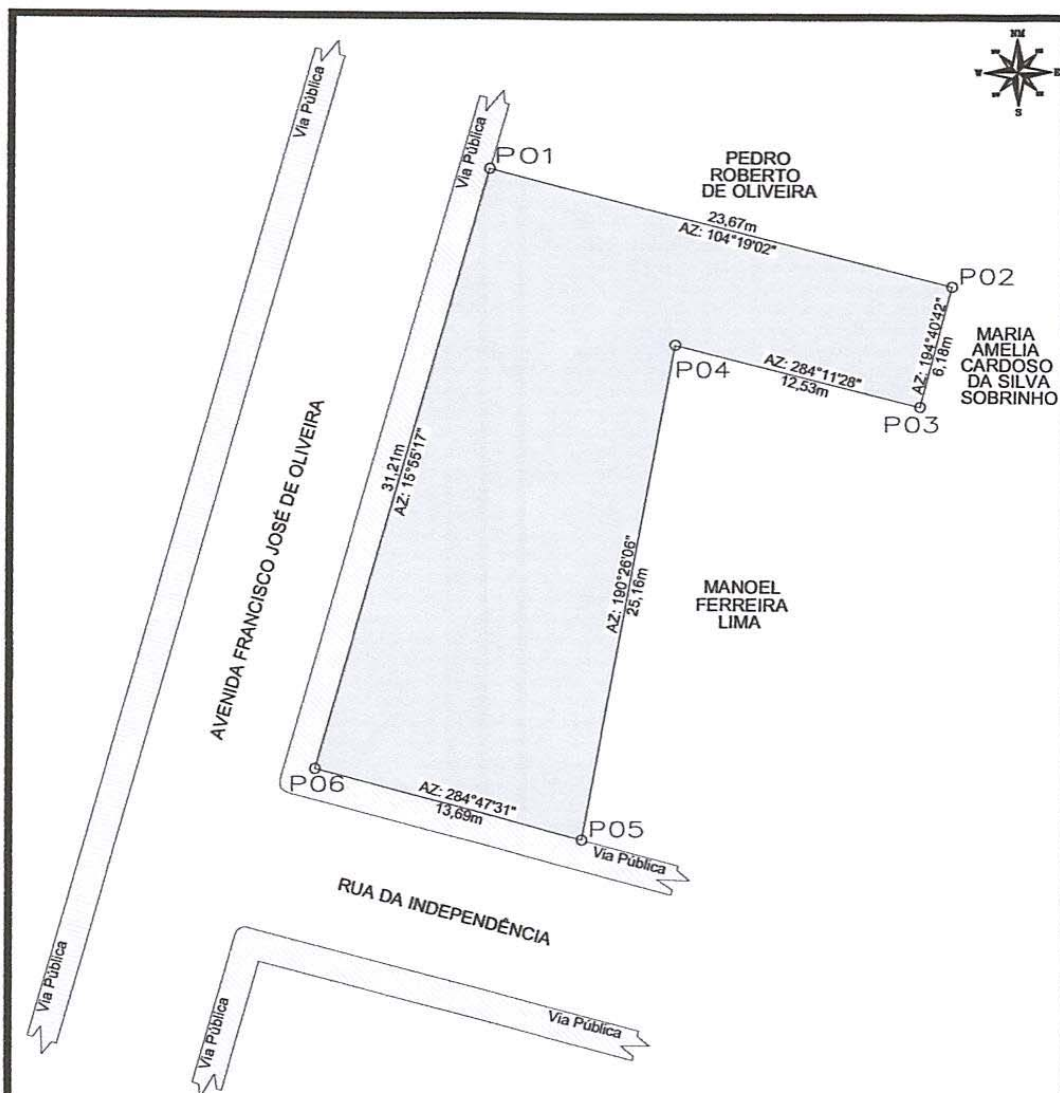
PEDRO ROBERTO DE OLIVEIRA
CPF: 339.907.785-87

Isaque do Vale F. Silva
Engenheiro Civil
CREA-SE 271674499-8
ISAQUE DO VALE FERREIRA SILVA
CREA nº 271674499-8

Praça 31 de Março, 507 | Centro | Uauá | BA | CEP 48950-000 | (74) 3673 1804 |
Isaque do Vale - Engenheiro Civil
(74) 9 9964 1893
isaque790@gmail.com

1

Prefeitura Municipal de Uauá



LEVANTAMENTO PLANIMETRICO

COORDENADAS				Imovel:	
VÉRTICE	NORTE	ESTE	DIST(m)	AVENIDA FRANCISCO JOSÉ DE OLIVEIRA, SN°. CENTRO	
P1	8912361.14	447082.12	23,67	Proprietário(a): PEDRO ROBERTO DE OLIVEIRA	
P2	8912355.29	447105.06	6,18	CPF:	RG:
P3	8912349.31	447103.49	12,53	339.907.785-87	15.038.946-90 SSP/BA
P4	8912352.38	447091.35	25,16	Município/UF:	UUAÚ - BAHIA
P5	8912327.64	447086.79	13,69		
P6	8912331.13	447073.56	31,21		

RESPONSÁVEL TÉCNICO  Isaque do Vale F. Silva Engenheiro Civil CREA-SE 271674499-8 ISAAQUE DO VALE FERREIRA SILVA CREA: nº 271674499-8	PROPRIETÁRIO  PEDRO ROBERTO DE OLIVEIRA CPF Nº: 339.907.785-87
---	--

ESCALA 1:300	ÁREAS 459,88 m²	PERÍMETRO 112,44 m	DESENHO ISAAQUE	DATA 16/11/2020	FOLHA A4 01/001
SISTEMA GEODÉSICO: Coordenada: UTM Datum: SIRGAS2000 M.C -39Wgr Fuso: 24L					

Prefeitura Municipal de Uauá



PREFEITURA MUNICIPAL DE UAUÁ ESTADO DA BAHIA

TÍTULO Nº0108/2020

RECONHECIMENTO DE DOMÍNIO PARTICULAR

O PREFEITO DO MUNICÍPIO DE UAUÁ, Estado da Bahia, tendo em vista os dispositivos da Lei Municipal nº 540, de 09 de janeiro de 2015, regulamentada pelo Decreto nº 448 de 16 de dezembro de 2015, considerando o que consta do **PROCESSO DE RECONHECIMENTO DE DOMÍNIO PARTICULAR Nº 0108/2020**, na modalidade alienação, outorga a **JORGE FERREIRA DA TRINDADE**, brasileiro, maior, capaz, solteiro, administrador, RG nº 04982396-59 SSP/BA, inscrito no CPF sob o nº 527.469.175-72, residente na Av. Prefeito Pedro Ribeiro, s/n, Centro, município de Uauá, Estado da Bahia, Título Definitivo de um terreno urbano com inscrição imobiliária nº 01.01.047.0242.001 e área de 258,15 m² (duzentos e cinquenta e oito metros e quinze centímetros quadrados), sendo 9,20 m (nove metros e vinte centímetros) de frente; 10,50 m (dez metros e cinquenta centímetros) de fundo; 26,30 m (vinte e seis metros e trinta centímetros) na lateral direita; e 26,14 m (vinte e seis metros e catorze centímetros) na lateral esquerda; no valor de R\$ 28.000,00 (vinte e oito mil reais); com coordenadas geodésicas: Latitude: 9°50.513' Sul e Longitude: 39°28.651' Oeste; localizado na Travessa Caratacá, nº 36, Centro, nesta cidade de Uauá, estado da Bahia, com limites e confrontações seguintes: lateral direita: Maria do Carmo Alves de Souza; lateral esquerda: José Oliveira dos Santos; frente: Travessa Caratacá; e fundo: Robenilson Loiola e Edivalson Dias de Oliveira. Desmembrado do Título de Reconhecimento de Domínio Particular, registrado na Matrícula nº 551, as fls.76 do Livro 02, no Cartório de Registro de Imóveis, Hipotecas, Títulos e Documentos das Pessoas Jurídicas da Comarca de Uauá, Estado da Bahia.

Planta com memorial descritivo e coordenadas UTM anexos ao presente Título.

GABINETE DO PREFEITO MUNICIPAL DE UAUÁ, 02 de dezembro de 2020.

Lindomar de Abreu Dantas
PREFEITO MUNICIPAL

Código de segurança: {95A5EBFB-3732-43F3-BCA0-8595159147A1}



Prefeitura Municipal de Uauá

MEMORIAL DESCRITIVO

IMÓVEL: TERRENO URBANO - TRAVESSA CARATACÁ

PROPRIETÁRIO(A): JORGE FERREIRA DA TRINDADE CPF: 527.469.175-72

MATRICULA: MUNICÍPIO: UAUÁ-BA

ÁREA(m²): 258,15 PERÍMETRO (m): 72.14

LIMITES E CONFRONTAÇÕES

NORTE: MARIA DO CARMO ALVES DE SOUZA

LESTE: ROBENILSON LOIOLA E EDIVALSON DIAS DE OLIVEIRA

SUL: JOSÉ OLIVEIRA DOS SANTOS

OESTE: TRAVESSA CARATACÁ

DESCRIÇÃO DO PERÍMETRO

Inicia-se a descrição deste perímetro no vértice P01, de coordenadas geográficas Latitude: 9° 50.513' Sul Longitude: 39° 28.651' Oeste e UTM N 8.912.040,77m e E 447.636,54m; deste segue confrontando com MARIA DO CARMO ALVES DE SOUZA no quadrante Noroeste, com azimute de 75°02'53,34" por uma distância de 26,30m até o vértice P02, de coordenadas N 8.912.047,55m e E 447.661,95m; deste segue confrontando com ROBENILSON LOIOLA EDIVALSON DIAS DE OLIVEIRA no quadrante Nordeste, com azimute de 166°05'44,33" por uma distância de 10,50m até o vértice P03, de coordenadas N 8.912.037,36m e E 447.664,47m; deste segue confrontando com JOSÉ OLIVEIRA DOS SANTOS no quadrante Sudeste, com azimute de 257°53'41,59" por uma distância de 26,14m até o vértice P04, de coordenadas N 8.912.031,88m e E 447.638,91m; deste segue confrontando com TRAVESSA CARATACÁ no quadrante Sudoeste, com azimute 345°02'53,33" por uma distância de 9,20m até o vértice P01, ponto inicial da descrição deste perímetro, fechando assim o perímetro do polígono acima descrito com uma área superficial de 258.15m².

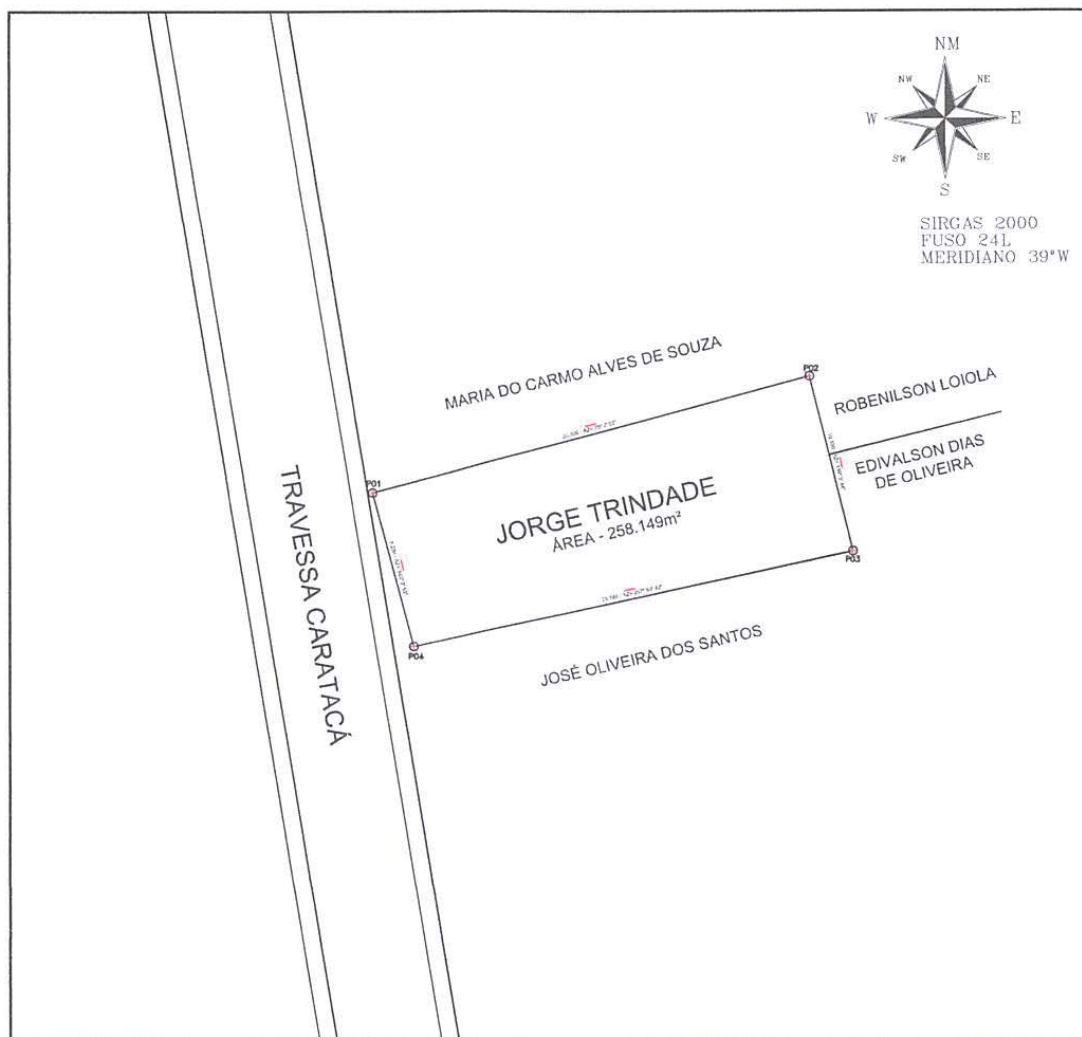
Todas as coordenadas aqui descritas estão georreferenciadas ao Sistema Geodésico Brasileiro e encontram-se representadas no Sistema UTM, referenciadas ao Meridiano Central nº 39 WGr, tendo como Datum o SIRGAS2000. Todos os azimutes e distâncias, área e perímetro foram calculados no plano de projeção UTM.

Uauá - Bahia, 17/12/2019


Edmilson Jonatas S. de Brito
Eng.º Civil
CREA-BA 3000019819
RN: 0514653493

EDMILSON JONATAS S. BRITO
ENGENHEIRO CIVIL - CREA: 3000019819

Prefeitura Municipal de Uauá



QUADRO DE COORDENADAS

LADOS		AZIMUTES	DISTANCIA (m)	COORDENADAS (UTM)	
Vértices	Vértices			N (metros)	E (metros)
P01	P02	75°02'53,34"	28,30	8.912.040,77	447.838,54
P02	P03	166°05'44,33"	10,50	8.912.047,55	447.861,05
P03	P04	257°53'41,59"	26,14	8.912.037,36	447.864,47
P04	P01	345°02'53,33"	9,20	8.912.031,88	447.838,81

Edmilson Oliveira S. de Brito
Eng.º Civil
CREA-BA 3000019819
RN: 0514653493

PLANTA DE SITUAÇÃO



DADOS DO TERRENO

DESCRIÇÃO:	ÁREA TOTAL:	PERÍMETRO:
TERRENO URBANO	258,15 M²	72.14 M
LOCAL:	ESCALA:	FOLHA:
TRAVESSA CARATACÁ	1:100	1/1
JONATAS S. DE BRITO ENGENHEIRO CIVIL - CREA: 3000019819	JORGE FERREIRA DA TRINDADE PROPRIETÁRIO:	DATA: 17/12/2019

A4 (210x297)

Praça Praça Belarmino José Rodrigues | S/N | Centro | Uauá-Ba

www.pmuaua.ba.ipmbrasil.org.br

Este documento foi assinado digitalmente por SERASA Experian
35000CF5854F222A0A97986EF9D010A3

Prefeitura Municipal de Uauá



PREFEITURA MUNICIPAL DE UAUÁ ESTADO DA BAHIA

TÍTULO Nº0109/2020

RECONHECIMENTO DE DOMÍNIO PARTICULAR

O **PREFEITO DO MUNICÍPIO DE UAUÁ**, Estado da Bahia, tendo em vista os dispositivos da Lei Municipal nº 540, de 09 de janeiro de 2015, regulamentada pelo Decreto nº 448 de 16 de dezembro de 2015, considerando o que consta do **PROCESSO DE RECONHECIMENTO DE DOMÍNIO PARTICULAR Nº 0109/2020**, na modalidade alienação, outorga a **ANAHILDA CARDOSO SPINOLA**, brasileira, maior, capaz, solteira, autônoma, RG nº 14.819.428-16 SSP/BA, inscrita no CPF sob o nº 038.894.345-92, residente na Rua Francisco Borges Rodrigues, s/n, Centro, município de Uauá, Estado da Bahia, Título Definitivo de um terreno urbano com inscrição imobiliária nº 01.01.010.0258.002 e área de 38,55 m² (trinta e oito metros e cinquenta e cinco centímetros quadrados), sendo 4,43 m (quatro metros e quarenta e três centímetros) de frente; 4,43 m (quatro metros e quarenta e três centímetros) de fundo; 8,20 m (oito metros e vinte centímetros) na lateral direita; e 9,64 m (nove metros e sessenta e quatro centímetros) na lateral esquerda; no valor de R\$ 15.000,00 (quinze mil reais); com coordenadas geodésicas: Latitude: 9°50'33.30" Sul e Longitude: 39°28'57,44" Oeste; localizado na Rua Francisco Borges Rodrigues, s/n, Centro, nesta cidade de Uauá, estado da Bahia, com limites e confrontações seguintes: lateral direita: Maria de Lourdes Dias de Abreu; lateral esquerda: Maria do Carma Cardoso de Andrade; frente: Rua Francisco Borges Rodrigues; e fundo: Paula de Paula Cardoso dos Santos. Desmembrado do Título de Reconhecimento de Domínio Particular, registrado na Matrícula nº 551, as fls.76 do Livro 02, no Cartório de Registro de Imóveis, Hipotecas, Títulos e Documentos das Pessoas Jurídicas da Comarca de Uauá, Estado da Bahia.

Planta com memorial descritivo e coordenadas UTM anexos ao presente Título.

GABINETE DO PREFEITO MUNICIPAL DE UAUÁ, 02 de dezembro de 2020.

Lindomar de Abreu Dantas
PREFEITO MUNICIPAL

Código de segurança: {098FF38E-11C6-45D3-9828-9F53A9B40324}



Prefeitura Municipal de Uauá



MEMORIAL DESCRITIVO

PROPRIETÁRIO(A): ANAHILDA CARDOSO SPINOLA
PROPRIEDADE: TERRENO
MUNICÍPIO-UF: Uauá-Bahia
ENDEREÇO: RUA FRANCISCO BORGES RODRIGUES, S/Nº, CENTRO

DISTRITO: ZONA URBANA
ÁREA (M2): 38,55
PERÍMETRO (m): 28,08

Limites e Confrontações:

- Frente: RUA FRANCISCO BORGES RODRIGUES;
- Direita: MARIA DE LOURDES DIAS DE ABREU;
- Esquerda: MARIA DO CARMO CARDOSO DE ANDRADE;
- Fundo: PAULA DE PAULA CARDOSO DOS SANTOS.

DESCRIÇÃO DO PERÍMETRO


Inicia-se a descrição deste perímetro no vértice **P01**, georreferenciado no Sistema Geodésico Brasileiro, DATUM - SIRGAS2000, MC-39°W, de coordenadas **N 8.911.954,781m** e **E 447.081,184m**, de latitude **9°50'33.30"SUL** e Longitude **39°28'57.44"Oeste**; deste segue confrontando com a propriedade de MARIA DE LOURDES DIAS DE ABREU, com azimute de **159°23'48"** por uma distância de 8,20m até o vértice **P02**, de coordenadas **N 8.911.947,104m** e **E 447.084,069m**; deste segue confrontando com a propriedade de PAULA DE PAULA CARDOSO DOS SANTOS, com azimute de **249°23'48"** por uma distância de 2,67m até o vértice **P03**, de coordenadas **N 8.911.946,163m** e **E 447.081,567m**; deste segue confrontando com a propriedade de PAULA DE PAULA CARDOSO DOS SANTOS, com azimute de **159°23'48"** por uma distância de 1,44m até o vértice **P04**, de coordenadas **N 8.911.944,817m** e **E 447.082,074m**; deste segue confrontando com a propriedade de PAULA DE PAULA CARDOSO DOS SANTOS, com azimute de **249°23'48"** por uma distância de 1,69m até o vértice **P05**, de coordenadas **N 8.911.944,222m** e **E 447.080,492m**; deste segue confrontando com a propriedade de MARIA DO CARMO CARDOSO DE ANDRADE, com azimute de **338°58'51"** por uma distância de 9,64m até o vértice **P06**, de coordenadas **N 8.911.953,221m** e **E 447.077,034m**; deste segue confrontando com a propriedade de RUA FRANCISCO BORGES RODRIGUES, com azimute **69°23'48"** por uma distância de 4,43m até o vértice **P01**, ponto inicial da descrição deste perímetro de 28,08 m.

Todas as coordenadas aqui descritas estão georreferenciadas ao Sistema Geodésico Brasileiro e encontram-se representadas no Sistema UTM, referenciadas ao **Meridiano Central nº 39 WGr**, tendo como Datum o **SIRGAS2000**. Todos os azimutes e distâncias, área e perímetro foram calculados no plano de projeção UTM.

Uauá, 27/11/2020.



ANAHILDA CARDOSO SPINOLA
CPF: 038.894.345-92

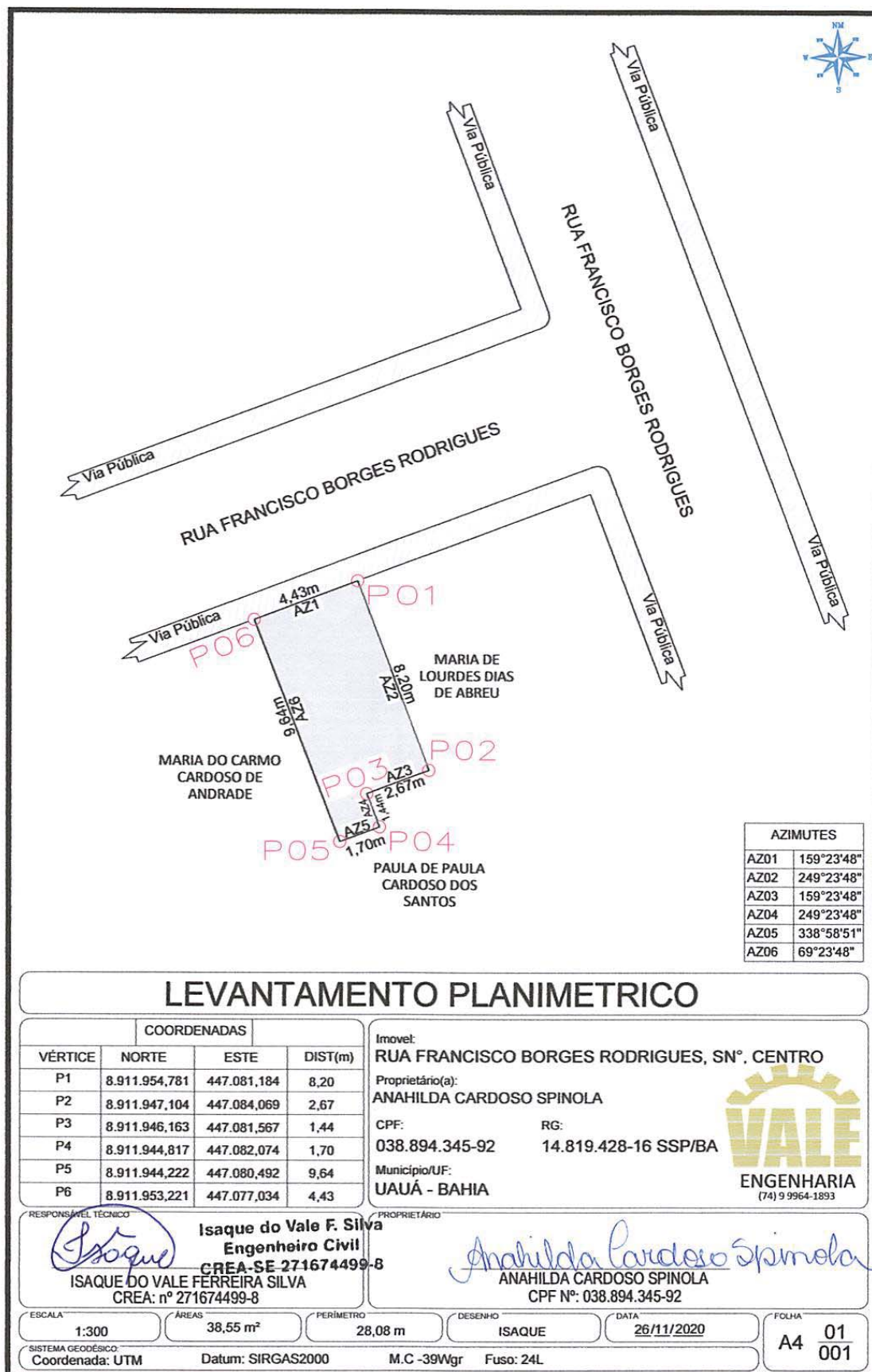

Isaque do Vale F. Silva
Engenheiro Civil
CREA-SE 271674499-8

ISAQUE DO VALE FERREIRA SILVA
CREA nº 271674499-8

Praça 31 de Março, 507 | Centro | Uauá | BA | CEP 48950-000 | (74) 3673 1804 |
Isaque do Vale - Engenheiro Civil
(74) 9 9964 1893
isaque790@gmail.com

1

Prefeitura Municipal de Uauá



Praça Praça Belarmino José Rodrigues | S/N | Centro | Uauá-Ba

www.pmuaua.ba.ipmbrasil.org.br

Este documento foi assinado digitalmente por SERASA Experian
35000CF5854F222A0A97986EF9D010A3

Prefeitura Municipal de Uauá



PREFEITURA MUNICIPAL DE UAUÁ ESTADO DA BAHIA

TÍTULO Nº0110/2020

RECONHECIMENTO DE DOMÍNIO PARTICULAR

O PREFEITO DO MUNICÍPIO DE UAUÁ, Estado da Bahia, tendo em vista os dispositivos da Lei Municipal nº 540, de 09 de janeiro de 2015, regulamentada pelo Decreto nº 448 de 16 de dezembro de 2015, considerando o que consta do **PROCESSO DE RECONHECIMENTO DE DOMÍNIO PARTICULAR Nº 0110/2020**, na modalidade alienação, outorga a **EUGÊNIA GONÇALVES DAMASCENO**, brasileira, maior, capaz, solteira, costureira, RG nº 9.198.152-9 SSP/SP, inscrita no CPF sob o nº 763.575.708-34, residente na Praça Belarmino José Rodrigues, s/n, Centro, município de Uauá, Estado da Bahia, Título Definitivo de um terreno urbano com inscrição imobiliária nº 01.04.024.0138.001 e área de 210,46 m² (duzentos e dez metros e quarenta e seis centímetros quadrados), sendo 10,02 m (dez metros e dois centímetros) de frente; 10,04 m (dez metros e quatro centímetros) de fundo; 21,49 m (vinte e um metros e quarenta e nove centímetros) na lateral direita; e 20,57 m (vinte metros e cinquenta e sete centímetros) na lateral esquerda; no valor de R\$ 21.000,00 (vinte e um mil reais); com coordenadas geodésicas: Latitude: 9°50'38.87" Sul e Longitude: 39°29'18.59" Oeste; localizado na Rua Pajeú, s/n, Alto do Conselheiro, nesta cidade de Uauá, estado da Bahia, com limites e confrontações seguintes: lateral direita: Adolfo Rocha da Silva; lateral esquerda: Sandra Mara Damasceno; frente: Rua Pajeú; e fundo: José Humberto Serafim de Souza. Desmembrado do Título de Reconhecimento de Domínio Particular, registrado na Matrícula nº 551, as fls.76 do Livro 02, no Cartório de Registro de Imóveis, Hipotecas, Títulos e Documentos das Pessoas Jurídicas da Comarca de Uauá, Estado da Bahia.

Planta com memorial descritivo e coordenadas UTM anexos ao presente Título.

GABINETE DO PREFEITO MUNICIPAL DE UAUÁ, 02 de dezembro de 2020.

Lindomar de Abreu Dantas
PREFEITO MUNICIPAL

Código de segurança: {37933F77-360A-4857-B292-7D1FCBA9BD76}



Prefeitura Municipal de Uauá

Página 1 de 2

MEMORIAL DESCRITIVO

Imóvel : LOTE URBANO
Proprietário : EUGENIA GONÇALVES DAMASCENO
Município : UAUÁ U.F: BA - BR
Comarca : Uauá
Área (m²) : 210,46
Área (ha) : 0,0210
Perímetro (m) : 62.12

LIMITES e CONFRONTANTES: Inicia-se a descrição deste perímetro no ponto **P01**, de coordenadas geográficas Latitude 9°50'38.87"S e longitude 39°29'18.59"O e Coordenadas UTM **N 8.911.782,10m** e **E 446.437,05m**; deste segue confrontando com a propriedade de RUA PAJEÚ, com azimute de 88°44'12,3" por uma distância de 10,02m, até o ponto **P02**, de coordenadas **N 8.911.782,32m** e **E 446.447,07m** ; deste segue confrontando com a propriedade de LADO ESQUERDO, com azimute de 178°33'27,6" por uma distância de 21,49m, até o ponto **P03**, de coordenadas **N 8.911.760,83m** e **E 446.447,61m** ; deste segue confrontando com a propriedade de FUNDO, com azimute de 274°01'15,8" por uma distância de 10,04m, até o ponto **P04**, de coordenadas **N 8.911.761,54m** e **E 446.437,60m** ; deste segue confrontando com a propriedade de LADO DIREITO, com azimute de 358°29'03,8" por uma distância de 20,57m, até o ponto **P01**, onde teve início essa descrição.

Todas as coordenadas aqui descritas estão georreferenciadas ao sistema geodésico brasileiro e encontra-se representadas no sistema UTM, referenciadas ao meridiano central 39WGr, tendo como DATUM o SIGAS2000. Todos os azimutes e distâncias área e perímetros foram calculados no plano UTM.

UAUÁ, 09/11/2020

GEYSON DA SILVA SANTOS
ENGENHEIRO CIVIL
CREA-BA 3000090466

Eugenia Gonçalves Damasceno
EUGENIA GONÇALVES DAMASCENO
CPF: 763.575.708-34

Geyson da Silva Santos
GEYSON DA SILVA SANTOS
ENGENHEIRO CIVIL
CREA-BA:3000090466



Geyson da Silva Santos – Engenheiro Civil
Rua Alto Barbosa| 53 | Centro | Uauá | Bahia | CEP: 48.950-000 |
Contatos| geysonsilva.eng.br | eng.geyson@gmail.com | (74) 9 9963-5387 |

Prefeitura Municipal de Uauá

RUA PAJEÚ

10.02 - AZ= 268° 44' 12"

P01 P02

20.57 - AZ= 178° 29' 4"

21.49 - AZ= 358° 33' 28"

10.04 - AZ= 94° 1' 16"

P04 P03

SANDRA MARA DAMASCENO

ADOLFO ROCHA DA SILVA

JOSÉ HUMBERTO SERAFIM DE SOUZA

LADOS		AZIMUTES	DISTANCIA (m)	COORDENADAS (UTM)	
Vértices	Vértices			N (metros)	E (metros)
P01	P02	88°44'12,3"	10,02	8.911.782,10	446.437,05
P02	P03	178°33'27,6"	21,49	8.911.782,32	446.447,07
P03	P04	274°01'15,8"	10,04	8.911.760,83	446.447,61
P04	P01	358°29'03,8"	20,57	8.911.761,54	446.437,60

Geyson da Silva Santos
GEYSON DA SILVA SANTOS
 ENGENHEIRO CIVIL
 CREA-BA 3000090466

LEVANTAMENTO PLANIALTIMÉTRICO

Imóvel: Lote Urbano

Coordenada: UTM
 Datum: SIRGAS2000
 m.c -39Wgr - Zona: 24L

Proprietário: *Eugenia Gonçalves Damasceno*
EUGENIA GONÇALVES DAMASCENO
 CPF: 763.575.708-34

Área em m²
 210.46 m²

Perímetro em metros:
 62.12 m

Endereço: Rua Pajeú, 00, Alto Conselheiro, Uauá-BA.

Escala: 1/200 Prancha: Única

Município: Uauá - Ba
 Comarca: Uauá Estado: Bahia

Formato: A4 Data: 09/11/2020

Geyson Silva
 Eng. Civil: GEYSON DA SILVA SANTOS
 CREA-BA:3000090466

Prefeitura Municipal de Uauá



PREFEITURA MUNICIPAL DE UAUÁ ESTADO DA BAHIA

TÍTULO Nº0111/2020

RECONHECIMENTO DE DOMÍNIO PARTICULAR

O PREFEITO DO MUNICÍPIO DE UAUÁ, Estado da Bahia, tendo em vista os dispositivos da Lei Municipal nº 540, de 09 de janeiro de 2015, regulamentada pelo Decreto nº 448 de 16 de dezembro de 2015, considerando o que consta do **PROCESSO DE RECONHECIMENTO DE DOMÍNIO PARTICULAR Nº 0111/2020**, na modalidade alienação, outorga a **MARIA PERPÉTUA RIBEIRO DE OLIVEIRA**, brasileira, maior, capaz, viúva, aposentada, RG nº 02.807.882-90 SSP/BA, inscrita no CPF sob o nº 420.737.235-00, residente na Rua da Independência, s/n, Centro, município de Uauá, Estado da Bahia, Título Definitivo de um terreno urbano com inscrição imobiliária nº 01.02.034.0201.001 e área de 212,50 m² (duzentos e doze metros e cinquenta centímetros quadrados), sendo 8,50 m (oito metros e cinquenta centímetros) de frente; 8,50 m (oito metros e cinquenta centímetros) de fundo; 25,00 m (vinte e cinco metros e cinquenta centímetros) na lateral direita; e 25,00 m (vinte e cinco metros e cinquenta centímetros) na lateral esquerda; no valor de R\$ 15.000,00 (quinze mil reais); com coordenadas geodésicas: Latitude: 09°50'23.69" Sul e Longitude: 39°28'37.13" Oeste; localizado na Rua da Independência, s/n, Centro, nesta cidade de Uauá, estado da Bahia, com limites e confrontações seguintes: lateral direita: Reginaldo da Silva Ferreira; lateral esquerda: Paulo Cardoso da Silva; frente: Rua da Independência; e fundo: José Domingos Alves Barbosa. Desmembrado do Título de Reconhecimento de Domínio Particular, registrado na Matrícula nº 551, as fls.76 do Livro 02, no Cartório de Registro de Imóveis, Hipotecas, Títulos e Documentos das Pessoas Jurídicas da Comarca de Uauá, Estado da Bahia.

Planta com memorial descritivo e coordenadas UTM anexos ao presente Título.

GABINETE DO PREFEITO MUNICIPAL DE UAUÁ, 08 de dezembro de 2020.

Lindomar de Abreu Dantas
PREFEITO MUNICIPAL

Código de segurança: {DFE8779F-77FB-4CDB-A2D7-567EEAA049D8}



Prefeitura Municipal de Uauá



MEMORIAL DESCRITIVO

PROPRIETÁRIO:	MARIA PERPETUA RIBEIRO DE OLIVEIRA	DISTRITO:	ZONA URBANA
PROPRIEDADE:	TERRENO	ÁREA (M2):	212,50
MUNICÍPIO-UF:	Uauá-Bahia	PERÍMETRO (m):	67,00
ENDEREÇO:	RUA DA INDEPENDÊNCIA, S/Nº, CENTRO		

Limites e Confrontações:

- Frente: RUA DA INDEPENDÊNCIA;
- Direita: REGINALDO DA SILVA FERREIRA;
- Esquerda: PAULO CARDOSO DA SILVA;
- Fundo: JOSÉ DOMINGOS ALVES BARBOSA.

DESCRIÇÃO DO PERÍMETRO

Inicia-se a descrição deste perímetro no vértice **P01**, georreferenciado no Sistema Geodésico Brasileiro, DATUM - SIRGAS2000, MC-39°W, de coordenadas **N 8.912.250,423m** e **E 447.699,389m**, de Latitude **09°50'23.69"Sul** e Longitude **39°28'37.13"Oeste**; deste segue confrontando com a propriedade de **JOSÉ DOMINGOS ALVES BARBOSA**, com azimute de **95°11'38"** por uma distância de **8,50m** até o vértice **P02**, de coordenadas **N 8.912.249,653m** e **E 447.707,857m**; deste segue confrontando com a propriedade de **PAULO CARDOSO DA SILVA**, com azimute de **186°19'25"** por uma distância de **25,00m** até o vértice **P03**, de coordenadas **N 8.912.224,804m** e **E 447.705,103m**; deste segue confrontando com a propriedade de **RUA DA INDEPENDÊNCIA**, com azimute de **275°12'01"** por uma distância de **8,50m** até o vértice **P04**, de coordenadas **N 8.912.225,574m** e **E 447.696,634m**; deste segue confrontando com a propriedade de **REGINALDO DA SILVA FERREIRA**, com azimute **6°19'35"** por uma distância de **25,00m** até o vértice **P01**, ponto inicial da descrição deste perímetro de **67,00 m**.

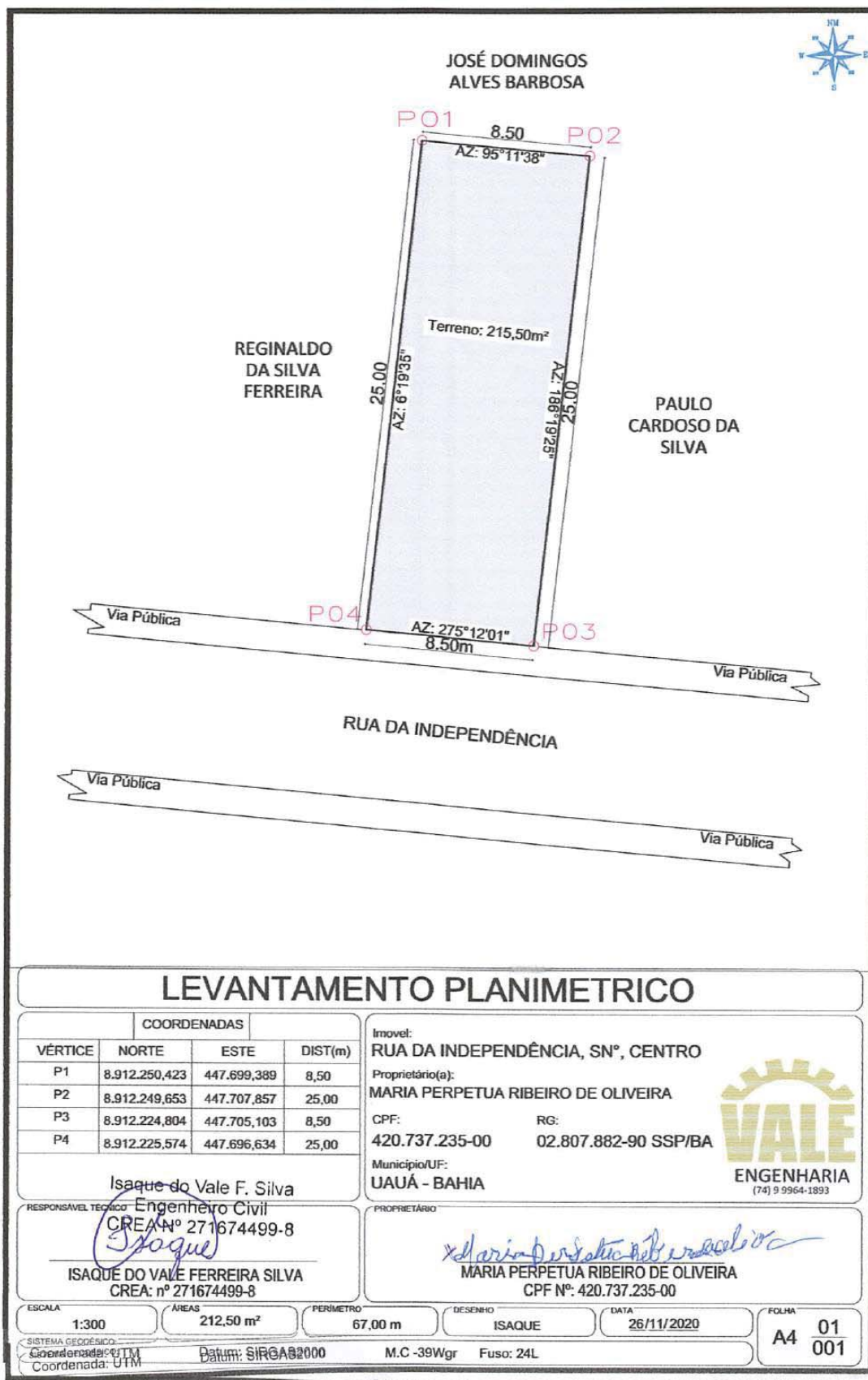
Todas as coordenadas aqui descritas estão georreferenciadas ao Sistema Geodésico Brasileiro e encontram-se representadas no Sistema UTM, referenciadas ao **Meridiano Central nº 39 WGr**, tendo como Datum o **SIRGAS2000**. Todos os azimutes e distâncias, área e perímetro foram calculados no plano de projeção UTM.
Uauá, 26/11/2020.

MARIA PERPETUA RIBEIRO DE OLIVEIRA
CPF: 420.737.235-00

Isaque do Vale F. Silva
Engenheiro Civil
CREA Nº 271674499-8

ISAQUE DO VALE FERREIRA SILVA
CREA nº 271674499-8

Prefeitura Municipal de Uauá



Prefeitura Municipal de Uauá



PREFEITURA MUNICIPAL DE UAUÁ ESTADO DA BAHIA

TÍTULO Nº0112/2020

RECONHECIMENTO DE DOMÍNIO PARTICULAR

O PREFEITO DO MUNICÍPIO DE UAUÁ, Estado da Bahia, tendo em vista os dispositivos da Lei Municipal nº 540, de 09 de janeiro de 2015, regulamentada pelo Decreto nº 448 de 16 de dezembro de 2015, considerando o que consta do **PROCESSO DE RECONHECIMENTO DE DOMÍNIO PARTICULAR Nº 0112/2020**, na modalidade alienação, outorga a **HOZANA RIBEIRO DE OLIVEIRA**, brasileira, maior, capaz, viúva, aposentada, RG nº 02.248.239-30 SSP/BA, inscrita no CPF sob o nº 261.301.495-49, residente na Rua da Independência, s/n, Centro, município de Uauá, Estado da Bahia, Título Definitivo de um terreno urbano com inscrição imobiliária nº 01.02.021.0054.001 e área de 112,50 m² (cento e doze metros e cinquenta centímetros quadrados), sendo 4,00 m (quatro metros) de frente; 3,50 m (três metros e cinquenta centímetros) de fundo; 30,00 m (trinta metros) na lateral direita; e 30,00 m (trinta metros) na lateral esquerda; no valor de R\$ 20.000,00 (vinte mil reais); com coordenadas geodésicas: Latitude: 9°50'21,698" Sul e Longitude: 39°28'55,871" Oeste; localizado na Rua da Independência, s/n, Centro, nesta cidade de Uauá, estado da Bahia, com limites e confrontações seguintes: lateral direita: Hozana Ribeiro de Oliveira; lateral esquerda: Edmundo Enock Cardoso; frente: Rua da Independência; e fundo: Aidil Cardoso de Oliveira. Desmembrado do Título de Reconhecimento de Domínio Particular, registrado na Matrícula nº 551, as fls.76 do Livro 02, no Cartório de Registro de Imóveis, Hipotecas, Títulos e Documentos das Pessoas Jurídicas da Comarca de Uauá, Estado da Bahia.

Planta com memorial descritivo e coordenadas UTM anexos ao presente Título.

GABINETE DO PREFEITO MUNICIPAL DE UAUÁ, 08 de dezembro de 2020.

Lindomar de Abreu Dantas
PREFEITO MUNICIPAL

Código de segurança: {C890984E-C6F1-471A-BB63-141A5D82D587}



Prefeitura Municipal de Uauá



MEMORIAL DESCRITIVO

PROPRIETÁRIO:	HOZANA RIBEIRO DE OLIVEIRA	DISTRITO:	ZONA URBANA
PROPRIEDADE:	TERRENO	ÁREA (M2):	112,50
MUNICÍPIO-UF:	Uauá-Bahia	PERÍMETRO (m):	67,50
ENDEREÇO:	RUA DA INDEPENDÊNCIA, S/Nº, CENTRO		

Limites e Confrontações:

- Frente: RUA DA INDEPENDÊNCIA;
- Direita: HOZANA RIBEIRO DE OLIVEIRA;
- Esquerda: EDMUNDO ENOCK CARDOSO;
- Fundo: AIDIL CARDOSO DE OLIVEIRA.

DESCRIÇÃO DO PERÍMETRO

Inicia-se a descrição deste perímetro no vértice **P01**, georreferenciado no Sistema Geodésico Brasileiro, DATUM - SIRGAS2000, MC-39°W, de coordenadas **N 8.912.310,252m** e **E 447.128,200m**, de Latitude **9°50'21,698" Sul** e Longitude **39°28'55,871" Oeste**; deste segue confrontando com a propriedade de RUA DA INDEPENDÊNCIA, com azimute de **98°02'27"** por uma distância de **4,00m** até o vértice **P02**, de coordenadas **N 8.912.309,692m** e **E 447.132,162m**; deste segue confrontando com a propriedade de HOZANA RIBEIRO DE OLIVEIRA, com azimute de **187°40'03"** por uma distância de **30,00m** até o vértice **P03**, de coordenadas **N 8.912.279,958m** e **E 447.128,159m**; deste segue confrontando com a propriedade de AIDIL CARDOSO DE OLIVEIRA, com azimute de **278°08'29"** por uma distância de **3,50m** até o vértice **P04**, de coordenadas **N 8.912.280,454m** e **E 447.124,693m**; deste segue confrontando com a propriedade de EDMUNDO ENOCK CARDOSO, com azimute de **6°42'46"** por uma distância de **30,00m** até o vértice **P01**, ponto inicial da descrição deste perímetro de **67,50 m**.

Todas as coordenadas aqui descritas estão georreferenciadas ao Sistema Geodésico Brasileiro e encontram-se representadas no Sistema UTM, referenciadas ao **Meridiano Central nº 39 WGr**, tendo como Datum o **SIRGAS2000**. Todos os azimutes e distâncias, área e perímetro foram calculados no plano de projeção UTM.

Uauá, 01/12/2020.

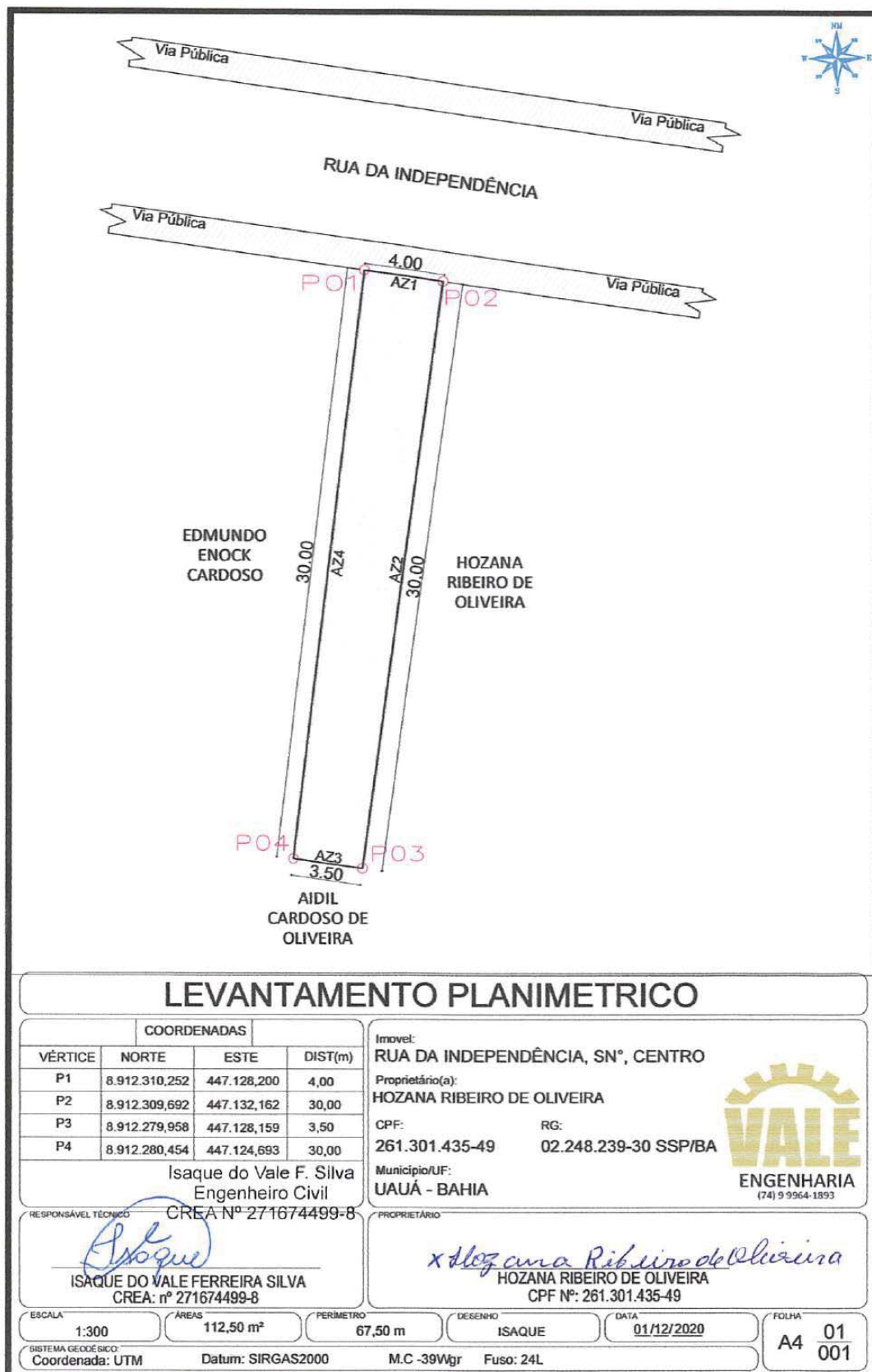
Hozana Ribeiro de Oliveira
HOZANA RIBEIRO DE OLIVEIRA
CPF: 261.301.495-49

Isaque do Vale F. Silva
Engenheiro Civil
CREA Nº 271674499-8
Isaque
ISAQUE DO VALE FERREIRA SILVA
CREA nº 271674499-8

Praça 31 de Março, 507 | Centro | Uauá | BA | CEP 48950-000 | (74) 3673 1804 |
Isaque do Vale - Engenheiro Civil
(74) 9 9964 1893
isaque790@gmail.com

1

Prefeitura Municipal de Uauá



Prefeitura Municipal de Uauá



PREFEITURA MUNICIPAL DE UAUÁ ESTADO DA BAHIA

TÍTULO Nº0113/2020

RECONHECIMENTO DE DOMÍNIO PARTICULAR

O PREFEITO DO MUNICÍPIO DE UAUÁ, Estado da Bahia, tendo em vista os dispositivos da Lei Municipal nº 540, de 09 de janeiro de 2015, regulamentada pelo Decreto nº 448 de 16 de dezembro de 2015, considerando o que consta do **PROCESSO DE RECONHECIMENTO DE DOMÍNIO PARTICULAR Nº 0113/2020**, na modalidade alienação, outorga a **HOZANA RIBEIRO DE OLIVEIRA**, brasileira, maior, capaz, viúva, aposentada, RG nº 02.248.239-30 SSP/BA, inscrita no CPF sob o nº 261.301.495-49, residente na Rua da Independência, s/n, Centro, município de Uauá, Estado da Bahia, Título Definitivo de um terreno urbano com inscrição imobiliária nº 01.02.021.0062.001 e área de 240,00 m² (duzentos e quarenta metros quadrados), sendo 8,00 m (dez metros) de frente; 8,00 m (oito metros) de fundo; 30,00 m (trinta metros) na lateral direita; e 30,00 m (trinta metros) na lateral esquerda; no valor de R\$ 30.000,00 (trinta mil reais); com coordenadas geodésicas: Latitude: 9°50'21,717" Sul e Longitude: 39°28'55,741" Oeste; localizado na Rua da Independência, s/n, Centro, nesta cidade de Uauá, estado da Bahia, com limites e confrontações seguintes: lateral direita: José Mario Oliveira dos Santos; lateral esquerda: Hozana Ribeiro de Oliveira; frente: Rua da Independência; e fundo: Aidil Cardoso de Oliveira. Desmembrado do Título de Reconhecimento de Domínio Particular, registrado na Matrícula nº 551, as fls.76 do Livro 02, no Cartório de Registro de Imóveis, Hipotecas, Títulos e Documentos das Pessoas Jurídicas da Comarca de Uauá, Estado da Bahia.

Planta com memorial descritivo e coordenadas UTM anexos ao presente Título.

GABINETE DO PREFEITO MUNICIPAL DE UAUÁ, 08 de dezembro de 2020.

Lindomar de Abreu Dantas
PREFEITO MUNICIPAL

Código de segurança: {828DABD4-B21E-42D1-934E-BA7A6526BBEF}



Prefeitura Municipal de Uauá



MEMORIAL DESCRITIVO

PROPRIETÁRIO:	HOZANA RIBEIRO DE OLIVEIRA	DISTRITO:	ZONA URBANA
PROPRIEDADE:	TERRENO	ÁREA (M2):	240,00
MUNICÍPIO-UF:	Uauá-Bahia	PERÍMETRO (m):	76,00
ENDEREÇO:	RUA DA INDEPENDÊNCIA, N° 126, CENTRO		

Limites e Confrontações:


- Frente: RUA DA INDEPENDÊNCIA;
- Direita: JOSÉ MARIO OLIVEIRA DOS SANTOS;
- Esquerda: HOZANA RIBEIRO DE OLIVEIRA;
- Fundo: AIDIL CARDOSO DE OLIVEIRA.

DESCRIÇÃO DO PERÍMETRO

Inicia-se a descrição deste perímetro no vértice **P01**, georreferenciado no Sistema Geodésico Brasileiro, DATUM - SIRGAS2000, MC-39°W, de coordenadas **N 8.912.309,692m** e **E 447.132,162m**, de Latitude **9°50'21,717" Sul** e Longitude **39°28'55,741" Oeste**; deste segue confrontando com a propriedade de RUA DA INDEPENDÊNCIA, com azimute de **98°02'27"** por uma distância de **8,00m** até o vértice **P02**, de coordenadas **N 8.912.308,573m** e **E 447.140,083m**; deste segue confrontando com a propriedade de JOSÉ MARIO OLIVEIRA DOS SANTOS, com azimute de **187°40'08"** por uma distância de **30,00m** até o vértice **P03**, de coordenadas **N 8.912.278,843m** e **E 447.136,079m**; deste segue confrontando com a propriedade de AIDIL CARDOSO DE OLIVEIRA, com azimute de **278°13'33"** por uma distância de **8,00m** até o vértice **P04**, de coordenadas **N 8.912.279,987m** e **E 447.128,162m**; deste segue confrontando com a propriedade de HOZANA RIBEIRO DE OLIVEIRA, com azimute **7°40'04"** por uma distância de **30,00m** até o vértice **P01**, ponto inicial da descrição deste perímetro de **76,00 m**.

Todas as coordenadas aqui descritas estão georreferenciadas ao Sistema Geodésico Brasileiro e encontram-se representadas no Sistema UTM, referenciadas ao **Meridiano Central n° 39 WGr**, tendo como Datum o **SIRGAS2000**. Todos os azimutes e distâncias, área e perímetro foram calculados no plano de projeção UTM.

Uauá, 01/12/2020.

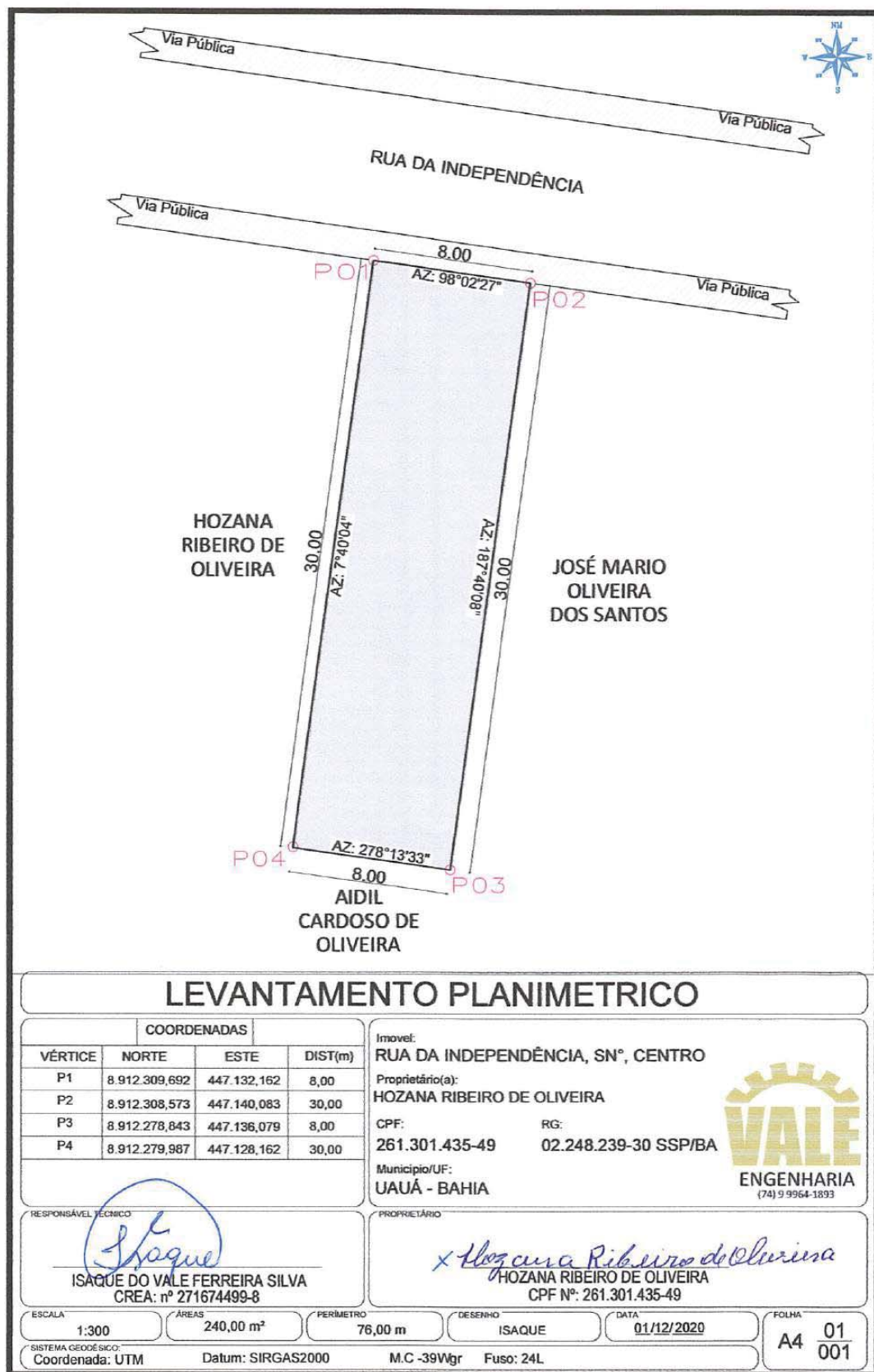

HOZANA RIBEIRO DE OLIVEIRA
CPF: 261.301.495-49


Isaque do Vale F. Silva
Engenheiro Civil
CREA N° 271674499-8
ISAQUE DO VALE FERREIRA SILVA
CREA n° 271674499-8

Praça 31 de Março, 507 | Centro | Uauá | BA | CEP 48950-000 | (74) 3673 1804 |
Isaque do Vale - Engenheiro Civil
(74) 9 9964 1893
isaque790@gmail.com

1

Prefeitura Municipal de Uauá



Prefeitura Municipal de Uauá



PREFEITURA MUNICIPAL DE UAUÁ ESTADO DA BAHIA

TÍTULO Nº0114/2020

RECONHECIMENTO DE DOMÍNIO PARTICULAR

O PREFEITO DO MUNICÍPIO DE UAUÁ, Estado da Bahia, tendo em vista os dispositivos da Lei Municipal nº 540, de 09 de janeiro de 2015, regulamentada pelo Decreto nº 448 de 16 de dezembro de 2015, considerando o que consta do **PROCESSO DE RECONHECIMENTO DE DOMÍNIO PARTICULAR Nº 0114/2020**, na modalidade alienação, outorga a **ROSINEIDE GONÇALVES RIBEIRO**, brasileira, maior, capaz, solteira, engenheira civil, RG nº 08.121.084-18 SSP/BA, inscrita no CPF sob o nº 004.020.885-06, residente na Praça Belarmino José Rodrigues, nº 179, Centro, município de Uauá, Estado da Bahia, Título Definitivo de um terreno urbano com inscrição imobiliária nº 01.01.015.0236.001 e área de 130,48 m² (cento e trinta metros e quarenta e oito centímetros quadrados), sendo 6,05 m (seis metros e cinco centímetros) de frente; 6,06 m (seis metros e seis centímetros) de fundo; 22,30 m (vinte e dois metros e trinta centímetros) na lateral direita; e 21,12 m (vinte e um metros e doze centímetros) na lateral esquerda; no valor de R\$ 20.000,00 (vinte mil reais); com coordenadas geodésicas: Latitude: 9°50'37,792" Sul e Longitude: 39°28'57,680" Oeste; localizado na Praça Belarmino José Rodrigues, nº 179, Centro, nesta cidade de Uauá, estado da Bahia, com limites e confrontações seguintes: lateral direita: José Liolino Barbosa; lateral esquerda: Rua Senhor do Bonfim; frente: Praça Belarmino José Rodrigues; e fundo: Teresinha Gongalves. Desmembrado do Título de Reconhecimento de Domínio Particular, registrado na Matrícula nº 551, as fls.76 do Livro 02, no Cartório de Registro de Imóveis, Hipotecas, Títulos e Documentos das Pessoas Jurídicas da Comarca de Uauá, Estado da Bahia.

Planta com memorial descritivo e coordenadas UTM anexos ao presente Título.

GABINETE DO PREFEITO MUNICIPAL DE UAUÁ, 08 de dezembro de 2020.

Lindomar de Abreu Dantas
PREFEITO MUNICIPAL

Código de segurança: {AB588925-DE4B-4A91-AB13-FFF932F591B8}



Prefeitura Municipal de Uauá

Página 1 de 2

MEMORIAL DESCRITIVO

Imóvel : LOTE URBANO
Proprietário : ROSINEIDE GONÇALVES RIBEIRO
Município : UAUÁ U.F: BA - BR
Comarca : Uauá
Área (m²) : 130,48
Área (ha) : 0,0130
Perímetro (m) : 55.53


LIMITES e CONFRONTANTES: Inicia-se a descrição deste perímetro no ponto P01, de coordenadas geográfica Latitude 9°50'37.792"S e longitude 39°28'57.680"O e Coordenadas UTM N 8.911.815,89m e E 447.073,81m; deste segue confrontando com a propriedade de PRAÇA BELARMINO JOSÉ RODRIGUES, com azimute de 175°49'03,94" por uma distância de 6,05m, até o ponto P02, de coordenadas N 8.911.809,86m e E 447.074,25m ; deste segue confrontando com a propriedade de RUA SR. DO BONFIM, com azimute de 95°20'16,44" por uma distância de 21,12m, até o ponto P03, de coordenadas N 8.911.807,89m e E 447.095,29m ; deste segue confrontando com a propriedade de TERESINHA GONÇALVES , com azimute de 7°01'10,98" por uma distância de 6,06m, até o ponto P04, de coordenadas N 8.911.813,90m e E 447.096,03m ; deste segue confrontando com a propriedade de JOSÉ LIOLINO BARBOSA, com azimute de 275°06'33,68" por uma distância de 22,30m, até o ponto P01, onde teve início essa descrição.

Todas as coordenadas aqui descritas estão georreferenciadas ao sistema geodésico brasileiro e encontra-se representadas no sistema UTM, referenciadas ao meridiano central 39WGr, tendo como DATUM o SIGAS2000. Todos os azimutes e distancias área e perímetros foram calculados no plano UTM.

UAUÁ, 22/05/2020



ROSINEIDE GONÇALVES RIBEIRO
CPF: 004.020.885-06





GEYSON DA SILVA SANTOS
ENGENHEIRO CIVIL
CREA-BA: 3000090466

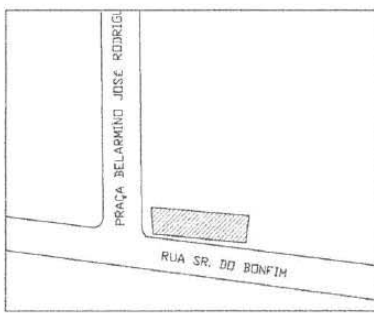


Geyson da Silva Santos – Engenheiro Civil
Rua Alto Barbosa | 53 | Centro | Uauá | Bahia | CEP: 48.950-000 |
Contatos | geysonsilva.eng.br | eng.geyson@gmail.com | (74) 9 9963-5387

Prefeitura Municipal de Uauá








LADOS		AZIMUTES	DISTANCIA (m)	COORDENADAS (UTM)	
Vértices	Vértices			N (metros)	E (metros)
01	P02	175°49'03,64"	6,05	8.911.815,89	447.073,61
02	P03	95°20'16,44"	21,12	8.911.809,86	447.074,29
03	P04	7°01'10,98"	6,06	8.911.807,89	447.095,29
04	P01	275°06'33,68"	22,30	8.911.813,90	447.096,03

LEVANTAMENTO PLANIALTIMÉTRICO

Imóvel: Lote Urbano

Proprietário: 
 ROSINEIDE GONÇALVES RIBEIRO
 CPF: 004.020.885-06

Endereço: PÇ Belarmino José Rodrigues, 179, Centro, Uauá-BA.

Município: Uauá - Ba
 Comarca: Uauá Estado: Bahia


Formato: A4 Data: 01/06/2020


Coordenada: UTM
 Datum: SIRGAS2000
 m.c -39Wgr - Zona: 24L

Área em m²
 130.48 m²

Perímetro em metros:
 55.53 m

Escala: 1/200 Prancha: Unica

Responsável Técnico: 
 Eng.Civil: GEYSON DA SILVA SANTOS
 CREA-BA:3000090466



Prefeitura Municipal de Uauá



PREFEITURA MUNICIPAL DE UAUÁ ESTADO DA BAHIA

TÍTULO Nº0115/2020

RECONHECIMENTO DE DOMÍNIO PARTICULAR

O PREFEITO DO MUNICÍPIO DE UAUÁ, Estado da Bahia, tendo em vista os dispositivos da Lei Municipal nº 540, de 09 de janeiro de 2015, regulamentada pelo Decreto nº 448 de 16 de dezembro de 2015, considerando o que consta do **PROCESSO DE RECONHECIMENTO DE DOMÍNIO PARTICULAR Nº 0115/2020**, na modalidade alienação, outorga a **QUEITE DANTAS DE ANDRADE**, brasileira, maior, capaz, solteira, enfermeira, RG nº 14.075.344-32 SSP/BA, inscrita no CPF sob o nº 029.016.935-63, residente na Povoado Caratácá, s/n, Zona Rural, município de Uauá, Estado da Bahia, Título Definitivo de um terreno urbano com inscrição imobiliária nº 01.04.048.0020.001 e área de 320,00 m² (trezentos e vinte metros quadrados), sendo 16,00 m (dez metros) de frente; 16,00 m (dezesesseis metros) de fundo; 20,00 m (vinte metros) na lateral direita; e 20,00 m (vinte metros) na lateral esquerda; no valor de R\$ 20.000,00 (vinte mil reais); com coordenadas geodésicas: Latitude: 9°50'28,99" Sul e Longitude: 39°29'25,71" Oeste; localizado na Rua B (projetada), s/n, do Loteamento ASB, situado na Rua Monte Alegre, Bairro Alto do Conselheiro, nesta cidade de Uauá, estado da Bahia, com limites e confrontações seguintes: lateral direita: Gersi Ferreira dos Santos; lateral esquerda: Antônio Carlos Cardoso Vieira; frente: rua b (projetada); e fundo: Iuri Almeida de Moura e Juliana Andrade de Jesus Vieira. Desmembrado do Título de Reconhecimento de Domínio Particular, registrado na Matrícula nº 551, as fls.76 do Livro 02, no Cartório de Registro de Imóveis, Hipotecas, Títulos e Documentos das Pessoas Jurídicas da Comarca de Uauá, Estado da Bahia.

Planta com memorial descritivo e coordenadas UTM anexos ao presente Título.

GABINETE DO PREFEITO MUNICIPAL DE UAUÁ, 08 de dezembro de 2020.

Lindomar de Abreu Dantas
PREFEITO MUNICIPAL

Código de segurança: {CB40D636-399F-43DD-AD1D-83DFF71DB377}



Prefeitura Municipal de Uauá

M E M O R I A L D E S C R I T I V O

IMÓVEL: Lote Urbano **Insc.:** 01.04.048.0020.001

PROPRIETÁRIO: Queite Dantas de Andrade

CPF: 017.036.355-40

END: Loteamento Alto do Conselheiro – Rua B

MUNICÍPIO: Uauá - Ba

LOTE: 21 - Q-A **ÁREA:** 320,00 m²

PERÍMETRO: 72,00 m

LIMITES E CONFRONTAÇÕES

NORTE: Rua B

LESTE: Lote 22 - Gersi Ferreira dos Santos

SUL: Juliana Andrade de Jesus Vieira e Iuri Almeida de Moura e

OESTE: LOTE 19 - Antônio Carlos Cardoso Vieira

DESCRIÇÃO DO PERÍMETRO:

Inicia-se a descrição deste perímetro no vertice **VL.21B**, definido pelas coordenadas geográficas de Latitude **9°50'28,99" Sul** e Longitude **39°29'25,71" Oeste**, Datum **WGS-84** e pelas coordenadas planas UTM **8.912.084,876** Norte e **446.219,729** Leste, referida ao meridiano central **39° WGr**; deste, confrontando neste trecho com **Gersi Ferreira dos Santos**, seguindo com distância de **20,000** m e azimuth plano de **171°36'09"** chega-se ao marco **V-L3.1A**, de coordenadas **N 8.912.065,091** e **E 446.222,650**, deste confrontando neste trecho com **Juliana Andrade de Jesus Vieira**, seguindo com distância de **2,000** m e azimuth plano de **261°36'09"** chega-se ao marco **V-L3.1**, de coordenadas **N 8.912.064,799** e **E 446.220,672**, deste confrontando neste trecho com **Juliana Andrade de Jesus Vieira**, seguindo com distância de **6,000** m e azimuth plano de **261°36'09"** chega-se ao marco **V-L2.2A**, de coordenadas **N 8.912.063,923** e **E 446.214,736**, deste confrontando neste trecho com **Juliana Andrade de Jesus Vieira**, seguindo com distância de **4,000** m e azimuth plano de **261°36'09"** chega-se ao marco **VL2.2**, de coordenadas **N 8.912.063,338** e **E 446.210,779**, deste confrontando neste trecho com **Iuri Almeida de Moura**, seguindo com distância de **4,000** m e azimuth plano de **261°36'09"** chega-se ao marco **V-L2.1**, de coordenadas **N 8.912.062,754** e **E 446.206,822**, deste confrontando neste trecho com **LOTE 19**, seguindo com distância de **20,000** m e azimuth plano de **351°36'09"** chega-se ao marco **VL.21A**, de coordenadas **N 8.912.082,540** e **E 446.203,901**, deste confrontando neste trecho com **Rua B**, seguindo com distância de **16,000** m e azimuth plano de **81°36'09"** chega-se ao marco **VL.21B**. Fechando assim o perímetro de **72,00 m** e perfazendo a área de **320,000 m²**.

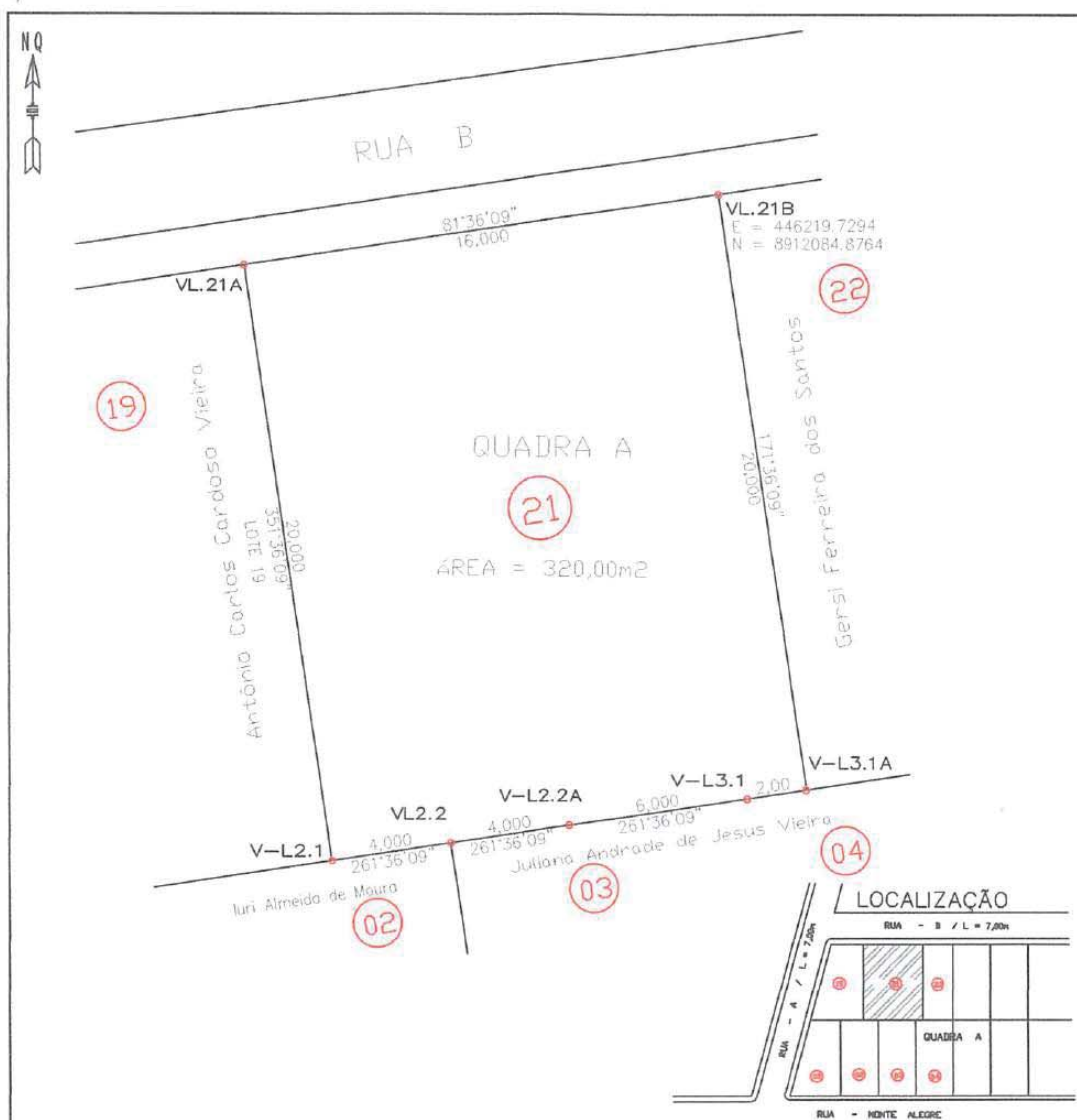
Todas as coordenadas aqui descritas estão georreferenciadas ao Sistema Geodésico Brasileiro e encontram-se representadas no Sistema UTM, referenciadas ao meridiano Central 39WGr, tendo como Datum o SIRGAS2000. Todos os azimutes e distâncias, área e perímetro foram calculados no plano UTM

Uauá, 07/12/2020

Queite Dantas de Andrade
PROPRIETÁRIO(a)

Antônio Carlos Cardoso Vieira
CREA 022095D /PE

Prefeitura Municipal de Uauá



VÉRTICE	COORD. NORTE	COORD. LESTE	AZIMUTE	LADOS
VL.21B	8.912.084,876	446.219,729	171°36'09"	20,000 m
V-L3.1A	8.912.065,091	446.222,650	261°36'09"	2,000 m
V-L3.1	8.912.064,799	446.220,672	261°36'09"	6,000 m
V-L2.2A	8.912.063,923	446.214,736	261°36'09"	4,000 m
VL.2.2	8.912.063,338	446.210,779	261°36'09"	4,000 m
V-L2.1	8.912.062,754	446.206,822	351°36'09"	20,000 m
VL.21A	8.912.082,540	446.203,901	81°36'09"	16,000 m
VL.21B	8.912.084,876	446.219,729	171°36'09"	20,000 m

LEVANTAMENTO PLANIALTIMÉTRICO			COORDENADAS UTM DATUM SIRGAS 2000 MERID.CENTRAL=39 Wgr	
IMOVEl Urbano Lote 21 / Q A Insc.: 01.04.048.0020.001			ÁREA (m2): 320,00 m2	
PROPRIETÁRIO(a): Queite Dantas de Andrade			PERÍMETRO (m):	
END: Loteamento Alto do Conselheiro- Lote 21 - Q-A - Rua B			ESCALA: 1:150	
DATA DA MEDIÇÃO: 12/2020		MUNICÍPIO: Uauá	PRANCHA:	
FORMATO: A 4		COMARCA: Uauá	PROPRIETÁRIO(a): Queite Dantas de Andrade	
DESENHO: Ildelfonso Salustiano (China)		RESP. TEC.: Antônio Carlos Cardoso Vieira Eng. Civil, Resp. TEC. CREA/PE 022085-D		

Prefeitura Municipal de Uauá



PREFEITURA MUNICIPAL DE UAUÁ ESTADO DA BAHIA

TÍTULO Nº0116/2020

RECONHECIMENTO DE DOMÍNIO PARTICULAR

O PREFEITO DO MUNICÍPIO DE UAUÁ, Estado da Bahia, tendo em vista os dispositivos da Lei Municipal nº 540, de 09 de janeiro de 2015, regulamentada pelo Decreto nº 448 de 16 de dezembro de 2015, considerando o que consta do **PROCESSO DE RECONHECIMENTO DE DOMÍNIO PARTICULAR Nº 0116/2020**, na modalidade alienação, outorga a **PAULA DE PAULA CARDOSO DOS SANTOS**, brasileira, maior, capaz, casada, comerciante, RG nº 09814605-00 SSP/BA, inscrita no CPF sob o nº 045.230.635-32, residente na Rua Belarmino Peixinho, nº 64, Centro, município de Uauá, Estado da Bahia, Título Definitivo de um terreno urbano com inscrição imobiliária nº 01.01.010.0258.001 e área de 70,55 m² (setenta metros e cinquenta centímetros quadrados), sendo 2,15 m (dois metros e quinze centímetros) de frente; 4,16 m (quatro metros e dezesseis centímetros) de fundo; 20,17 m (vinte metros e dezessete centímetros) na lateral direita; e 18,26 m (dezoito metros e vinte e seis centímetros) na lateral esquerda; no valor de R\$ 18.000,00 (dezoito mil reais); com coordenadas geodésicas: Latitude: 9°50'33,510" Sul e Longitude: 39°28'57,342" Oeste; localizado na Rua Belarmino Peixinho, nº 64, Centro, nesta cidade de Uauá, estado da Bahia, com limites e confrontações seguintes: lateral direita: Anahilda Cardoso Spinola e Maria do Carmo Cardoso de Andrade; lateral esquerda: Maria de Lourdes Dias de Abreu; frente: Rua Belarmino Peixinho; e fundo: Anahilda Cardoso Spinola. Desmembrado do Título de Reconhecimento de Domínio Particular, registrado na Matrícula nº 551, as fls.76 do Livro 02, no Cartório de Registro de Imóveis, Hipotecas, Títulos e Documentos das Pessoas Jurídicas da Comarca de Uauá, Estado da Bahia.

Planta com memorial descritivo e coordenadas UTM anexos ao presente Título.

GABINETE DO PREFEITO MUNICIPAL DE UAUÁ, 08 de dezembro de 2020.

Lindomar de Abreu Dantas
PREFEITO MUNICIPAL

Código de segurança: {F047AAED-2908-41C7-A966-C82677AD6B20}



Prefeitura Municipal de Uauá



MEMORIAL DESCRITIVO

PROPRIETÁRIO:	PAULA DE PAULA CARDOSO DOS SANTOS	DISTRITO:	ZONA URBANA
PROPRIEDADE:	TERRENO	ÁREA (M2):	70,55
MUNICÍPIO-UF:	Uauá-Bahia	PERÍMETRO (m):	45,74
ENDEREÇO:	RUA BELARMINO PEIXINHO, N° 64, CENTRO		

Limites e Confrontações:

- Frente: RUA BELARMINO PEIXINHO;
- Direita: ANAHILDA CARDOSO SPINOLA E MARIA DO CARMO CARDOSO DE ANDRADE;
- Esquerda: MARIA DE LOURDES DIAS DE ABREU;
- Fundo: ANAHILDA CARDOSO SPINOLA.

DESCRIÇÃO DO PERÍMETRO

Inicia-se a descrição deste perímetro no vértice **P01**, georreferenciado no Sistema Geodésico Brasileiro, DATUM - SIRGAS2000, MC-39°W, de coordenadas **N 8.911.947,408m** e **E 447.083,906m**, de Latitude **9°50'33,510" Sul** e Longitude **39°28'57,342" Oeste**; deste segue confrontando com a propriedade de MARIA DE LOURDES DIAS DE ABREU, com azimute de **159°46'31"** por uma distância de **18,26m** até o vértice **P02**, de coordenadas **N 8.911.930,270m** e **E 447.090,220m**; deste segue confrontando com a propriedade de RUA BELARMINO PEIXINHO, com azimute de **248°30'40"** por uma distância de **2,15m** até o vértice **P03**, de coordenadas **N 8.911.929,482m** e **E 447.088,219m**; deste segue confrontando com a propriedade de ANAHILDA CARDOSO SPINOLA, com azimute de **339°46'31"** por uma distância de **4,50m** até o vértice **P04**, de coordenadas **N 8.911.933,706m** e **E 447.086,663m**; deste segue confrontando com a propriedade de ANAHILDA CARDOSO SPINOLA, com azimute de **248°30'40"** por uma distância de **2,46m** até o vértice **P05**, de coordenadas **N 8.911.932,804m** e **E 447.084,373m**; deste segue confrontando com a propriedade de MARIA DO CARMO CARDOSO DE ANDRADE, com azimute de **339°46'31"** por uma distância de **12,22m** até o vértice **P06**, de coordenadas **N 8.911.944,274m** e **E 447.080,148m**; deste segue confrontando com a propriedade de ANAHILDA CARDOSO SPINOLA, com azimute de **68°30'40"** por uma distância de **1,67m** até o vértice **P07**, de coordenadas **N 8.911.944,886m** e **E 447.081,702m**; deste segue confrontando com a propriedade de ANAHILDA CARDOSO SPINOLA, com azimute de **339°46'31"** por uma distância de **1,54m** até o vértice **P08**, de coordenadas **N 8.911.946,331m** e **E 447.081,170m**; deste segue confrontando com a propriedade de ANAHILDA CARDOSO SPINOLA, com azimute **68°30'40"** por uma distância de **2,94m** até o vértice **P01**, ponto inicial da descrição deste perímetro de **45,74 m**.

Todas as coordenadas aqui descritas estão georreferenciadas ao Sistema Geodésico Brasileiro e encontram-se representadas no Sistema UTM, referenciadas ao **Meridiano Central nº 39 WGr**, tendo como Datum o **SIRGAS2000**. Todos os azimutes e distâncias, área e perímetro foram calculados no plano de projeção UTM.

Uauá, 03/12/2020.

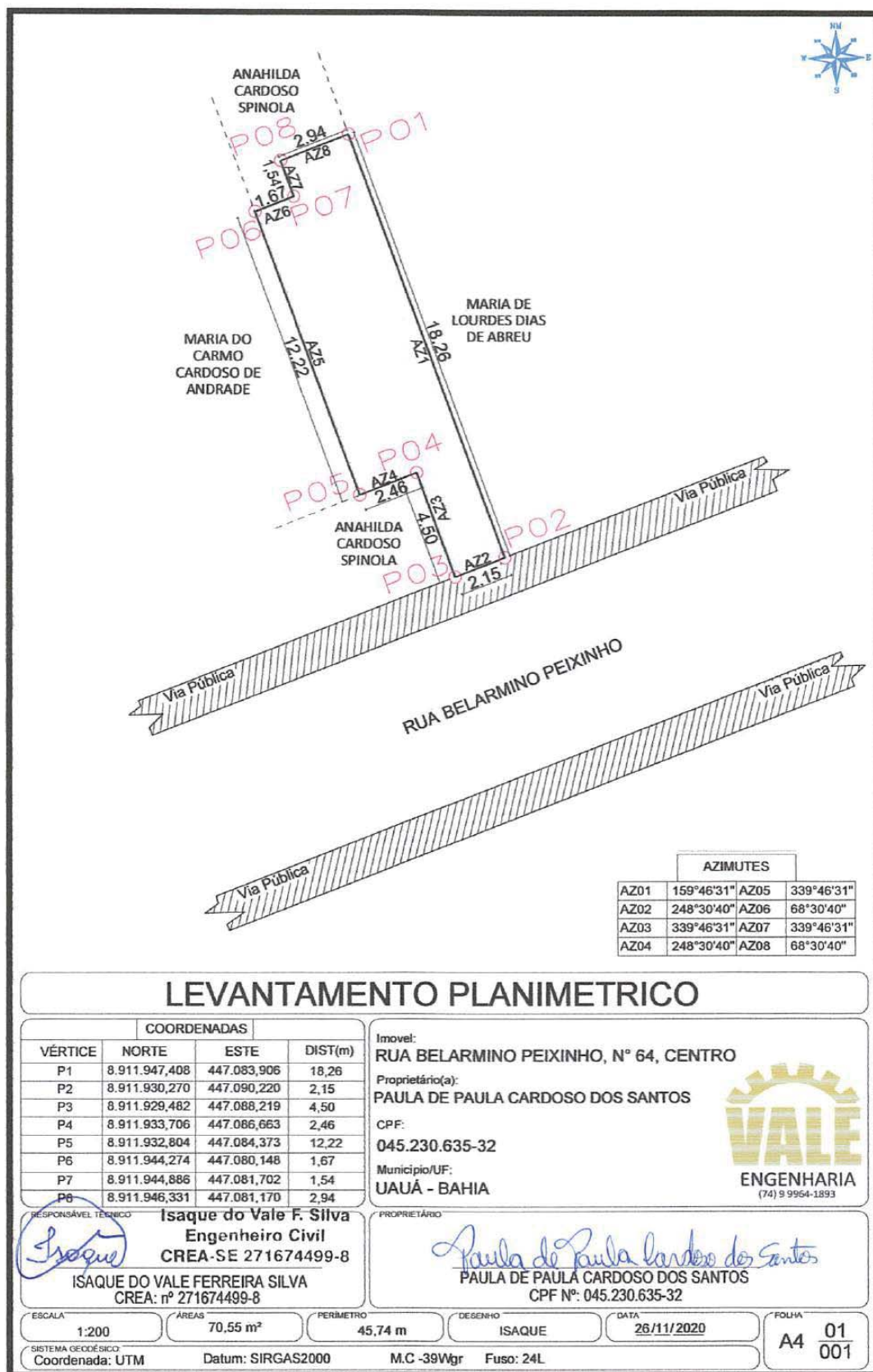
PAULA DE PAULA CARDOSO DOS SANTOS
CPF: 045.230.635-32

Isaque do Vale F. Silva
Engenheiro Civil
CREA-SE 271674499-8

ISAQUE DO VALE FERREIRA SILVA
CREA nº 271674499-8

Praça 31 de Março, 507 | Centro | Uauá | BA | CEP 48950-000 | (74) 3673 1804 |
Isaque do Vale - Engenheiro Civil
(74) 9 9964 1893
isaque790@gmail.com

Prefeitura Municipal de Uauá



Prefeitura Municipal de Uauá



PREFEITURA MUNICIPAL DE UAUÁ ESTADO DA BAHIA

TÍTULO Nº0117/2020

RECONHECIMENTO DE DOMÍNIO PARTICULAR

O PREFEITO DO MUNICÍPIO DE UAUÁ, Estado da Bahia, tendo em vista os dispositivos da Lei Municipal nº 540, de 09 de janeiro de 2015, regulamentada pelo Decreto nº 448 de 16 de dezembro de 2015, considerando o que consta do **PROCESSO DE RECONHECIMENTO DE DOMÍNIO PARTICULAR Nº 0117/2020**, na modalidade alienação, outorga a **ERIVALDO DANTAS DA SILVA**, brasileiro, maior, capaz, solteiro, servidor público, RG nº 15.316.636-30 SSP/BA, inscrito no CPF sob o nº 047.293.115-66, residente na Rua das Aroeiras, s/n, Parque São João Batista, município de Uauá, Estado da Bahia, Título Definitivo de um terreno urbano com inscrição imobiliária nº 01.03.036.0260.001 e área de 200,00 m² (duzentos metros quadrados), sendo 10,00 m (dez metros) de frente; 10,00 m (dez metros) de fundo; 20,00 m (vinte metros) na lateral direita; e 20,00 m (vinte metros) na lateral esquerda; no valor de R\$ 10.000,00 (dez mil reais); com coordenadas geodésicas: Latitude: 9°49'58,286" Sul e Longitude: 45°28'40,960" Oeste; localizado na Rua das Aroeiras, s/n, Bairro Parque São João Batista, nesta cidade de Uauá, estado da Bahia, com limites e confrontações seguintes: lateral direita: Maria Valdineia M. da Silva; lateral esquerda: Rogério Cardoso da Silva; frente: Rua das Aroeiras; e fundo: Marina Nogueira Dias e Antônio Ferreira Brito. Desmembrado do Título de Reconhecimento de Domínio Particular, registrado na Matrícula nº 551, as fls.76 do Livro 02, no Cartório de Registro de Imóveis, Hipotecas, Títulos e Documentos das Pessoas Jurídicas da Comarca de Uauá, Estado da Bahia.

Planta com memorial descritivo e coordenadas UTM anexos ao presente Título.

GABINETE DO PREFEITO MUNICIPAL DE UAUÁ, 09 de dezembro de 2020.

Lindomar de Abreu Dantas
PREFEITO MUNICIPAL

Código de segurança: {8DBBDAEB-9455-4554-AF69-DF0D19F5D615}



Prefeitura Municipal de Uauá



MEMORIAL DESCRITIVO

PROPRIETÁRIO: ERIVALDO DANTAS DA SILVA **DISTRITO:** ZONA URBANA
PROPRIEDADE: TERRENO **ÁREA (M2):** 200,00
MUNICÍPIO-UF: Uauá-Bahia **PERÍMETRO (m):** 60,00
ENDEREÇO: RUA DAS AROEIRAS, LOTE 16, LOT. PARQUE SÃO JOÃO BATISTA II

Limites e Confrontações:

- Frente: RUA DAS AROEIRAS;
- Direita: MARIA VALDINEIA M. DA SILVA;
- Esquerda: ROGERIO CARDOSO DA SILVA;
- Fundo: ANTONIO FERREIRA BRITO E MARINA NOGUEIRA DIAS.

DESCRIÇÃO DO PERÍMETRO

Inicia-se a descrição deste perímetro no vértice **P01**, georreferenciado no Sistema Geodésico Brasileiro, DATUM - SIRGAS2000, MC-45°W, de coordenadas **N 8.913.029,980m** e **E 447.581,349** e de Latitude **9°49'58,286" Sul** e Longitude **45°28'40,960" Oeste m**; deste segue confrontando com a propriedade de ANTONIO FERREIRA BRITO E MARINA NOGUEIRA DIAS, com azimute de **167°08'57"** por uma distância de **10,00m** até o vértice **P02**, de coordenadas **N 8.913.020,232m** e **E 447.583,573m**; deste segue confrontando com a propriedade de ROGERIO CARDOSO DA SILVA, com azimute de **258°46'43"** por uma distância de **20,00m** até o vértice **P03**, de coordenadas **N 8.913.016,339m** e **E 447.563,953m**; deste segue confrontando com a propriedade de RUA DAS AROEIRAS, com azimute de **347°10'02"** por uma distância de **10,00m** até o vértice **P04**, de coordenadas **N 8.913.026,094m** e **E 447.561,731m**; deste segue confrontando com a propriedade de RUA DAS AROEIRAS, com azimute **78°47'50"** por uma distância de **20,00m** até o vértice **P01**, ponto inicial da descrição deste perímetro de **60,00 m**.

Todas as coordenadas aqui descritas estão georreferenciadas ao Sistema Geodésico Brasileiro e encontram-se representadas no Sistema UTM, referenciadas ao **Meridiano Central nº 39 WGr**, tendo como Datum o **SIRGAS2000**. Todos os azimutes e distâncias, área e perímetro foram calculados no plano de projeção UTM.

Uauá, 08/12/2020.

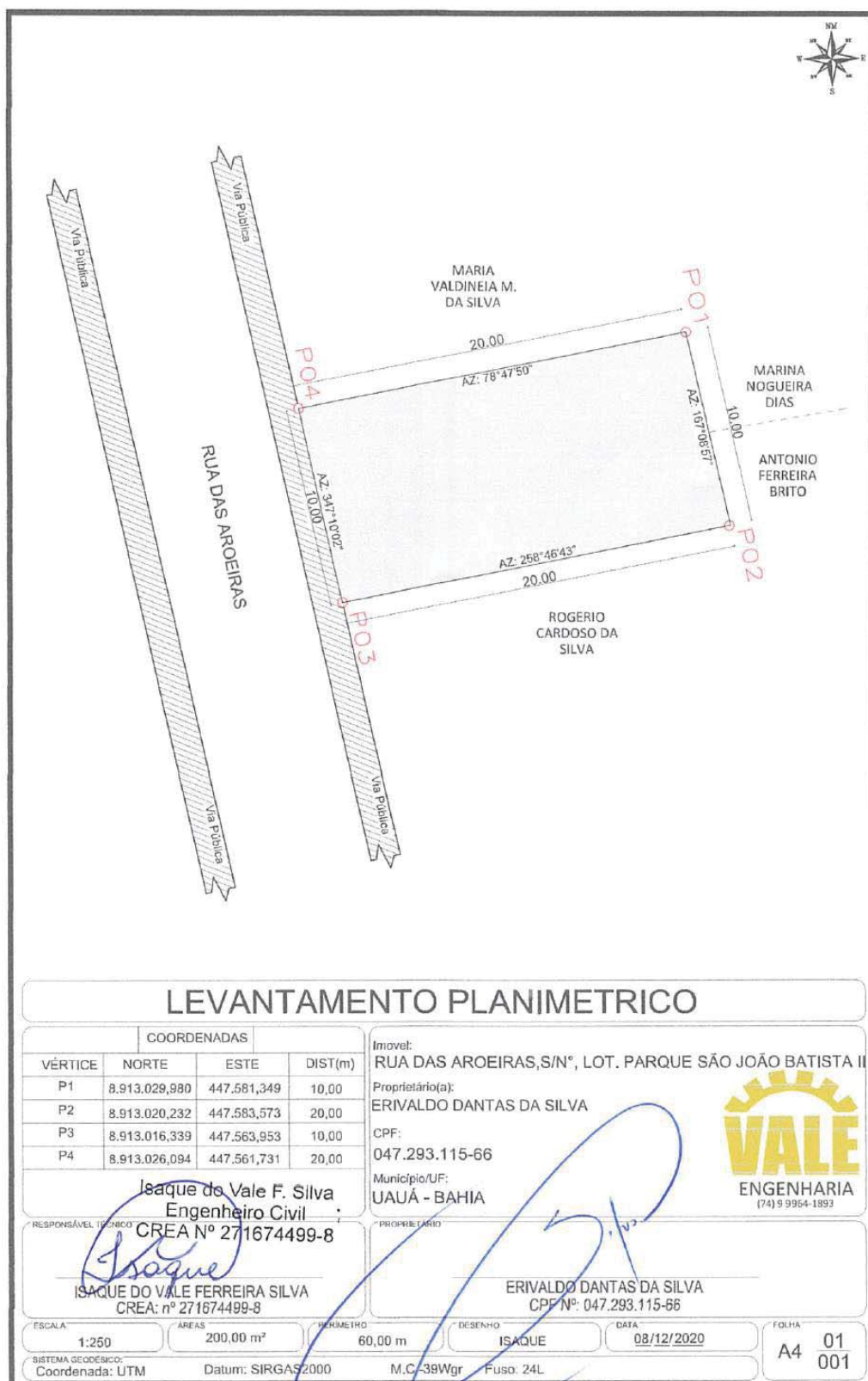
ERIVALDO DANTAS DA SILVA
CPF: 047.293.115-66

Isaque do Vale F. Silva
Engenheiro Civil
CREA nº 271674499-8
ISAQUE DO VALE FERREIRA SILVA
CREA nº 271674499-8

Praça 31 de Março, 507 | Centro | Uauá | BA | CEP 48950-000 | (74) 3673 1804 |
Isaque do Vale - Engenheiro Civil
(74) 9 9964 1893
isaque790@gmail.com

1

Prefeitura Municipal de Uauá



Prefeitura Municipal de Uauá



PREFEITURA MUNICIPAL DE UAUÁ ESTADO DA BAHIA

TÍTULO Nº0118/2020

RECONHECIMENTO DE DOMÍNIO PARTICULAR

O **PREFEITO DO MUNICÍPIO DE UAUÁ**, Estado da Bahia, tendo em vista os dispositivos da Lei Municipal nº 540, de 09 de janeiro de 2015, regulamentada pelo Decreto nº 448 de 16 de dezembro de 2015, considerando o que consta do **PROCESSO DE RECONHECIMENTO DE DOMÍNIO PARTICULAR Nº 0118/2020**, na modalidade alienação, outorga a **LINDOMAR DE ABREU DANTAS**, brasileiro, maior, capaz, solteiro, professor, RG nº 36634136 SSP/SP, inscrito no CPF sob o nº 665.032.135-49, residente na Rua Belarmino Peixinho, s/n, Centro, município de Uauá, Estado da Bahia, Título Definitivo de um terreno urbano com inscrição imobiliária nº 01.04.006.0561.001 e área de 418,88 m² (quatrocentos e dezoito metros e oitenta e oito centímetros quadrados), sendo 11,00 m (onze metros) de frente; 11,00 m (onze metros) de fundo; 39,00 m (trinta e nove metros) na lateral direita; e 39,00 m (trinta e nove metros) na lateral esquerda; no valor de R\$ 35.000,00 (trinta e cinco mil reais); com coordenadas geodésicas: Latitude: 9°50'21.06" Sul e Longitude: 39°29'12.26" Oeste; localizado na Rua Auto Barbosa, s/n, Alto do Conselheiro, nesta cidade de Uauá, estado da Bahia, com limites e confrontações seguintes: lateral direita: Maria Zenaide Rocha dos Santos; lateral esquerda: Ivonilde Cardoso Gonçalves; frente: Rua Auto Barbosa; e fundo: Maria Izabel dos Santos e Jaqueline Cardoso Gonçalves de Souza. Desmembrado do Título de Reconhecimento de Domínio Particular, registrado na Matrícula nº 551, as fls.76 do Livro 02, no Cartório de Registro de Imóveis, Hipotecas, Títulos e Documentos das Pessoas Jurídicas da Comarca de Uauá, Estado da Bahia.

Planta com memorial descritivo e coordenadas UTM anexos ao presente Título.

GABINETE DO PREFEITO MUNICIPAL DE UAUÁ, 11 de dezembro de 2020.

Lindomar de Abreu Dantas
PREFEITO MUNICIPAL

Código de segurança: {8DF78684-6D29-40E6-ADC7-66FCC1EB1EF3}



Prefeitura Municipal de Uauá



MEMORIAL DESCRITIVO

PROPRIETÁRIA:	LINDOMAR DE ABREU DANTAS	DISTRITO:	ZONA URBANA
PROPRIEDADE:	TERRENO (COMPLETO)	ÁREA (M2):	418,88
MUNICÍPIO-UF:	Uauá-Bahia	PERÍMETRO (m):	100,70
ENDEREÇO:	RUA AUTO BARBOSA, S/Nº, ALTO DO CONSELHEIRO		

Limites e Confrontações:

- Frente: RUA AUTO BARBOSA;
- Direita: MARIA ZENAIDE ROCHA DOS SANTOS;
- Esquerda: IVONILDE CARDOSO GONÇALVES;
- Fundo: MARIA IZABEL DOS SANTOS E JAQUELINE CARDOSO GONÇALVES DE SOUZA.

DESCRIÇÃO DO PERÍMETRO

Inicia-se a descrição deste perímetro no vértice **P01**, georreferenciado no Sistema Geodésico Brasileiro, DATUM - SIRGAS2000, MC-39°W, de coordenadas **N 8.912.328,21m** e **E 446.629,884m**, de Latitude **9°50'21.06" Sul** e Longitude **39°29'12.26" Oeste**; deste segue confrontando com a propriedade de Jaqueline, com azimute de **115°18'07"** por uma distância de **11,00m** até o vértice **P02**, de coordenadas **N 8.912.323,51m** e **E 446.639,83m**; deste segue confrontando com a propriedade de IVONILDE CARDOSO GONÇALVES, com azimute de **205°58'28"** por uma distância de **10,00m** até o vértice **P03**, de coordenadas **N 8.912.314,52m** e **E 446.635,45m**; deste segue confrontando com a propriedade de IVONILDE CARDOSO GONÇALVES, com azimute de **295°18'07"** por uma distância de **0,70m** até o vértice **P04**, de coordenadas **N 8.912.314,81m** e **E 446.634,82m**; deste segue confrontando com a propriedade de IVONILDE CARDOSO GONÇALVES, com azimute de **204°35'29"** por uma distância de **29,00m** até o vértice **P05**, de coordenadas **N 8.912.288,44m** e **E 446.622,75m**; deste segue confrontando com a propriedade de RUA AUTO BARBOSA, com azimute de **295°18'07"** por uma distância de **11,00m** até o vértice **P06**, de coordenadas **N 8.912.293,14m** e **E 446.612,80m**; deste segue confrontando com a propriedade de MARIA ZENAIDE ROCHA DOS SANTOS, com azimute **25°58'28"** por uma distância de **39,00m** até o vértice **P01**, ponto inicial da descrição deste perímetro de **100,70 m**.

Todas as coordenadas aqui descritas estão georreferenciadas ao Sistema Geodésico Brasileiro e encontram-se representadas no Sistema UTM, referenciadas ao **Meridiano Central nº 39 WGr**, tendo como Datum o **SIRGAS2000**. Todos os azimutes e distâncias, área e perímetro foram calculados no plano de projeção UTM.

Uauá, 24/04/2020.

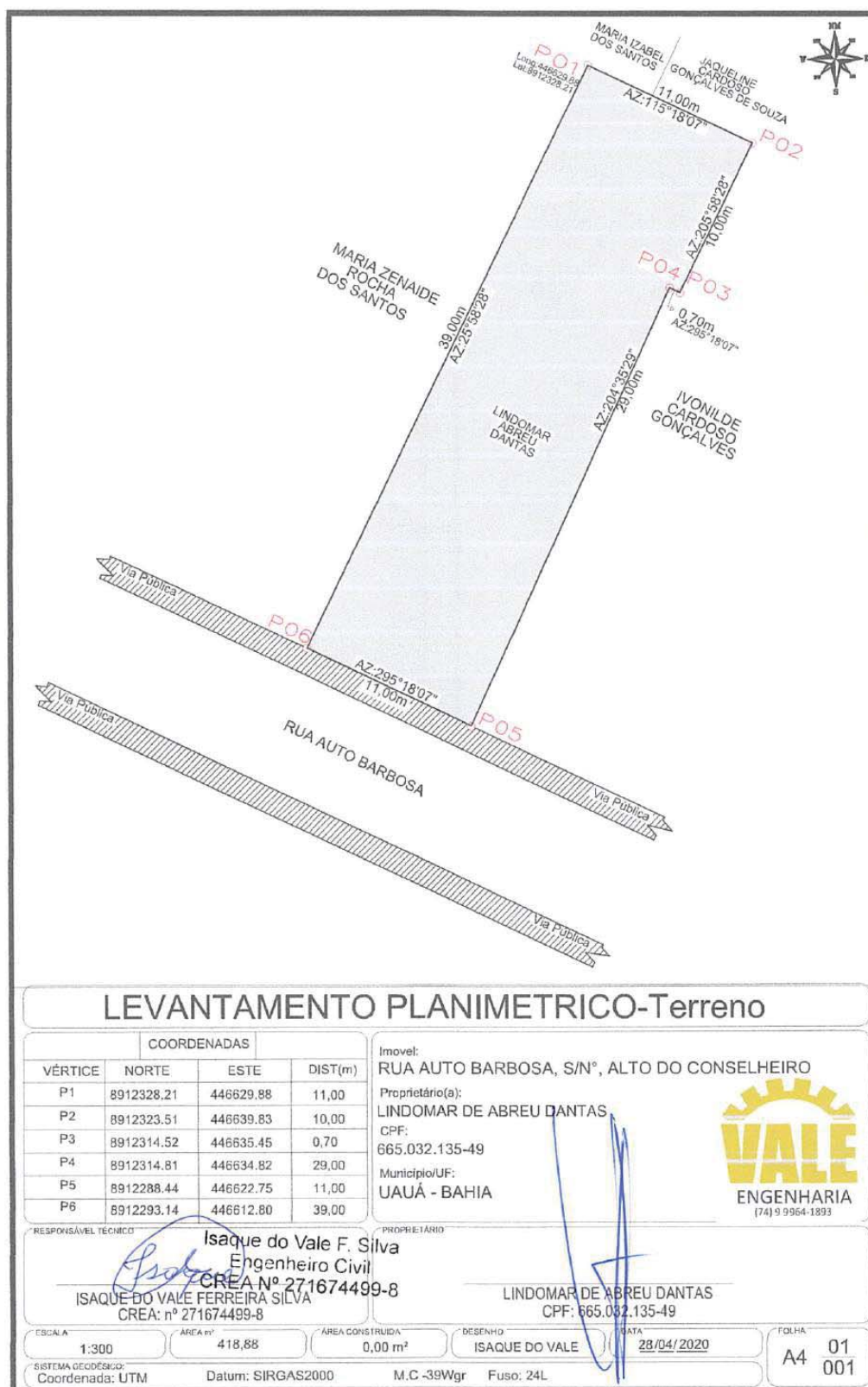
LINDOMAR DE ABREU DANTAS
CPF: 665.032.135-49

Isaque do Vale F. Silva
Engenheiro Civil
CREA Nº 271674499-8
ISAQUE DO VALE FERREIRA SILVA
CREA nº 271674499-8

Praça 31 de Março, 507 | Centro | Uauá | BA | CEP 48950-000 | (74) 3673 1804 |
Isaque do Vale - Engenheiro Civil
(74) 9 9964 1893
isaque790@gmail.com

1

Prefeitura Municipal de Uauá



Prefeitura Municipal de Uauá



PREFEITURA MUNICIPAL DE UAUÁ ESTADO DA BAHIA

TÍTULO Nº0120/2020

RECONHECIMENTO DE DOMÍNIO PARTICULAR

O PREFEITO DO MUNICÍPIO DE UAUÁ, Estado da Bahia, tendo em vista os dispositivos da Lei Municipal nº 540, de 09 de janeiro de 2015, regulamentada pelo Decreto nº 448 de 16 de dezembro de 2015, considerando o que consta do **PROCESSO DE RECONHECIMENTO DE DOMÍNIO PARTICULAR Nº 0120/2020**, na modalidade alienação, outorga a **MARIA DE LOURDES DIAS DE ABREU SANTOS**, brasileira, maior, capaz, viúva, do lar, RG nº 03.185.176-20 SSP/BA, inscrita no CPF sob o nº 281.622.855-04, residente na Rua Belarmino Peixinho, s/n, Centro, município de Uauá, Estado da Bahia, Título Definitivo de um terreno urbano com inscrição imobiliária nº 01.01.010.0254.001 e área de 105,96 m² (cento e cinco metros e noventa e seis centímetros quadrados), sendo 4,20 m (quatro metros e vinte centímetros) de frente; 4,20 m (quatro metros e vinte centímetros) de fundo; 25,23 m (vinte e cinco metros e vinte e três centímetros) na lateral direita; e 25,23 m (vinte e cinco metros e vinte e três centímetros) na lateral esquerda; no valor de R\$ 35.000,00 (trinta e cinco mil reais); com coordenadas geodésicas: Latitude: 09°50'33.26" Sul e Longitude: 39°28'57.31" Oeste; localizado na Rua Belarmino Peixinho, s/n, Centro, nesta cidade de Uauá, estado da Bahia, com limites e confrontações seguintes: lateral direita: Paula de Paula Cardoso dos Santos e Anahilda Cardoso Spinola; lateral esquerda: Ivoneide Trindade da Cruz; frente: Rua Belarmino Peixinho; e fundo: Rua Francisco Borges Rodrigues. Desmembrado do Título de Reconhecimento de Domínio Particular, registrado na Matrícula nº 551, as fls.76 do Livro 02, no Cartório de Registro de Imóveis, Hipotecas, Títulos e Documentos das Pessoas Jurídicas da Comarca de Uauá, Estado da Bahia.

Planta com memorial descritivo e coordenadas UTM anexos ao presente Título.

GABINETE DO PREFEITO MUNICIPAL DE UAUÁ, 11 de dezembro de 2020.

Lindomar de Abreu Dantas
PREFEITO MUNICIPAL

Código de segurança: {138A2301-9E51-4DB8-8A72-E76EF496FEC5}



Prefeitura Municipal de Uauá



MEMORIAL DESCRITIVO

PROPRIETÁRIO(A):	MARIA DE LOURDES DIAS DE ABREU SANTOS	DISTRITO:	ZONA URBANA
PROPRIEDADE:	TERRENO	ÁREA (M2):	105,96
MUNICÍPIO-UF:	Uauá-Bahia	PERÍMETRO (m):	58,86
ENDEREÇO:	RUA BELARMINO PEIXINHO, N° 76, CENTRO		

Limites e Confrontações:

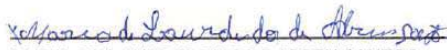
- Frente: RUA BELARMINO PEIXINHO;
- Direita: PAULA DE PAULA CARDOSO DOS SANTOS E ANAHILDA CARDOSO SPINOLA;
- Esquerda: IVONEIDE TRINDADE DA CRUZ;
- Fundo: RUA FRANCISCO BORGES PEIXINHO.

DESCRIÇÃO DO PERÍMETRO

Inicia-se a descrição deste perímetro no vértice **P01**, georreferenciado no Sistema Geodésico Brasileiro, DATUM - SIRGAS2000, MC-33°W, de coordenadas N 8.911.955,485m e E 447.085,407m, de Latitude 09°50'33.26"Sul e Longitude 39°28'57.31"Oeste; deste segue confrontando com a propriedade de IVONEIDE TRINDADE DA CRUZ, com azimute de 159°47'11" por uma distância de 25,23m até o vértice **P02**, de coordenadas N 8.911.931,807m e E 447.094,125m; deste segue confrontando com a propriedade de IVONEIDE TRINDADE DA CRUZ, com azimute de 248°30'40" por uma distância de 4,20m até o vértice **P03**, de coordenadas N 8.911.930,270m e E 447.090,220m; deste segue confrontando com a propriedade de PAULA DE PAULA CARDOSO DOS SANTOS E ANAHILDA CARDOSO SPINOLA, com azimute de 339°46'31" por uma distância de 25,23m até o vértice **P04**, de coordenadas N 8.911.953,944m e E 447.081,498m; deste segue confrontando com a propriedade de RUA FRANCISCO BORGES RODRIGUES, com azimute 68°29'11" por uma distância de 4,20m até o vértice **P01**, ponto inicial da descrição deste perímetro de 58,86 m.

Todas as coordenadas aqui descritas estão georreferenciadas ao Sistema Geodésico Brasileiro e encontram-se representadas no Sistema UTM, referenciadas ao Meridiano Central nº 39 WGr, tendo como Datum o SIRGAS2000. Todos os azimutes e distâncias, área e perímetro foram calculados no plano de projeção UTM.

Uauá, 27/11/2020.


MARIA DE LOURDES DIAS DE ABREU SANTOS
CPF: 281.622.855-04


Isaque do Vale F. Silva
Engenheiro Civil
CREA-SE 271674499-8
ISAQUE DO VALE FERREIRA SILVA
CREA nº 271674499-8

Praça 31 de Março, 507 | Centro | Uauá | BA | CEP 48950-000 | (74) 3673 1804 |
Isaque do Vale - Engenheiro Civil
(74) 9 9964 1893
isaque790@gmail.com

1

Este documento foi assinado digitalmente por SERASA Experian
35000CF5854F222A0A97986EF9D010A3

Prefeitura Municipal de Uauá



PREFEITURA MUNICIPAL DE UAUÁ ESTADO DA BAHIA

TÍTULO Nº0119/2020

RECONHECIMENTO DE DOMÍNIO PARTICULAR

O PREFEITO DO MUNICÍPIO DE UAUÁ, Estado da Bahia, tendo em vista os dispositivos da Lei Municipal nº 540, de 09 de janeiro de 2015, regulamentada pelo Decreto nº 448 de 16 de dezembro de 2015, considerando o que consta do **PROCESSO DE RECONHECIMENTO DE DOMÍNIO PARTICULAR Nº 0119/2020**, na modalidade alienação, outorga a **MARIA DE LOURDES DIAS DE ABREU SANTOS**, brasileira, maior, capaz, viúva, do lar, RG nº 03.185.176-20 SSP/BA, inscrita no CPF sob o nº 281.622.855-04, residente na Rua Belarmino Peixinho, s/n, Centro, município de Uauá, Estado da Bahia, Título Definitivo de um terreno urbano com inscrição imobiliária nº 01.01.010.0270.001 e área de 105,88 m (cento e cinco metros e oitenta e oito centímetros quadrados), sendo 4,17 m (quatro metros e dezessete centímetros) de frente; 3,83 m (três metros e oitenta e três centímetros) de fundo; 26,47 m (vinte e seis metros e quarenta e sete centímetros) na lateral direita; e 26,47 m (vinte e seis metros e quarenta e sete centímetros) na lateral esquerda; no valor de R\$ 35.000,00 (trinta e cinco mil reais); com coordenadas geodésicas: Latitude: 09°50'33.43" Sul e Longitude: 39°28'57.86" Oeste; localizado na Rua Belarmino Peixinho, s/n, Centro, nesta cidade de Uauá, estado da Bahia, com limites e confrontações seguintes: lateral direita: Tania Maria Ribeiro dos Santos; lateral esquerda: Pedro Ribeiro Filho; frente: Rua Belarmino Peixinho; e fundo: Rua Francisco Borges Rodrigues. Desmembrado do Título de Reconhecimento de Domínio Particular, registrado na Matrícula nº 551, as fls.76 do Livro 02, no Cartório de Registro de Imóveis, Hipotecas, Títulos e Documentos das Pessoas Jurídicas da Comarca de Uauá, Estado da Bahia.

Planta com memorial descritivo e coordenadas UTM anexos ao presente Título.

GABINETE DO PREFEITO MUNICIPAL DE UAUÁ, 11 de dezembro de 2020.

Lindomar de Abreu Dantas
PREFEITO MUNICIPAL

Código de segurança:{67CB8D2D-4ABA-4396-8785-5AB8058CADA5}



Prefeitura Municipal de Uauá



MEMORIAL DESCRITIVO

PROPRIETÁRIO(A): MARIA DE LOURDES DIAS DE ABREU SANTOS
PROPRIEDADE: TERRENO
MUNICÍPIO-UF: Uauá-Bahia
ENDEREÇO: RUA BELARMINO PEIXINHO, S/Nº, CENTRO

DISTRITO: ZONA URBANA
ÁREA (M2): 105,88
PERÍMETRO (m): 60,94

Limites e Confrontações:


- Frente: RUA BELARMINO PEIXINHO;
- Direita: TANIA MARIA RIBEIRO DOS SANTOS;
- Esquerda: PEDRO RIBEIRO FILHO;
- Fundo: RUA FRANCISCO BORGES PEIXINHO.

DESCRIÇÃO DO PERÍMETRO

Inicia-se a descrição deste perímetro no vértice **P01**, georreferenciado no Sistema Geodésico Brasileiro, DATUM - SIRGAS2000, MC-39°W, de coordenadas **N 8.911.950,317m** e **E 447.068,503m**, de Latitude **09°50'33.43" Sul** e Longitude **39°28'57.86" Oeste**; deste segue confrontando com a propriedade de PEDRO RIBEIRO FILHO, com azimute de **160°00'57"** por uma distância de **26,47m** até o vértice **P02**, de coordenadas **N 8.911.925,440m** e **E 447.077,550m**; deste segue confrontando com a propriedade de RUA BELARMINO PEIXINHO, com azimute de **250°23'02"** por uma distância de **4,17m** até o vértice **P03**, de coordenadas **N 8.911.924,040m** e **E 447.073,622m**; deste segue confrontando com a propriedade de TANIA MARIA RIBEIRO DOS SANTOS, com azimute de **340°45'07"** por uma distância de **26,47m** até o vértice **P04**, de coordenadas **N 8.911.949,031m** e **E 447.064,896m**; deste segue confrontando com a propriedade de RUA FRANCISCO BORGES RODRIGUES, com azimute **70°23'02"** por uma distância de **3,83m** até o vértice **P01**, ponto inicial da descrição deste perímetro de **60,94 m**.

Todas as coordenadas aqui descritas estão georreferenciadas ao Sistema Geodésico Brasileiro e encontram-se representadas no Sistema UTM, referenciadas ao **Meridiano Central nº 39 WGr**, tendo como Datum o **SIRGAS2000**. Todos os azimutes e distâncias, área e perímetro foram calculados no plano de projeção UTM.

Uauá, 27/11/2020.

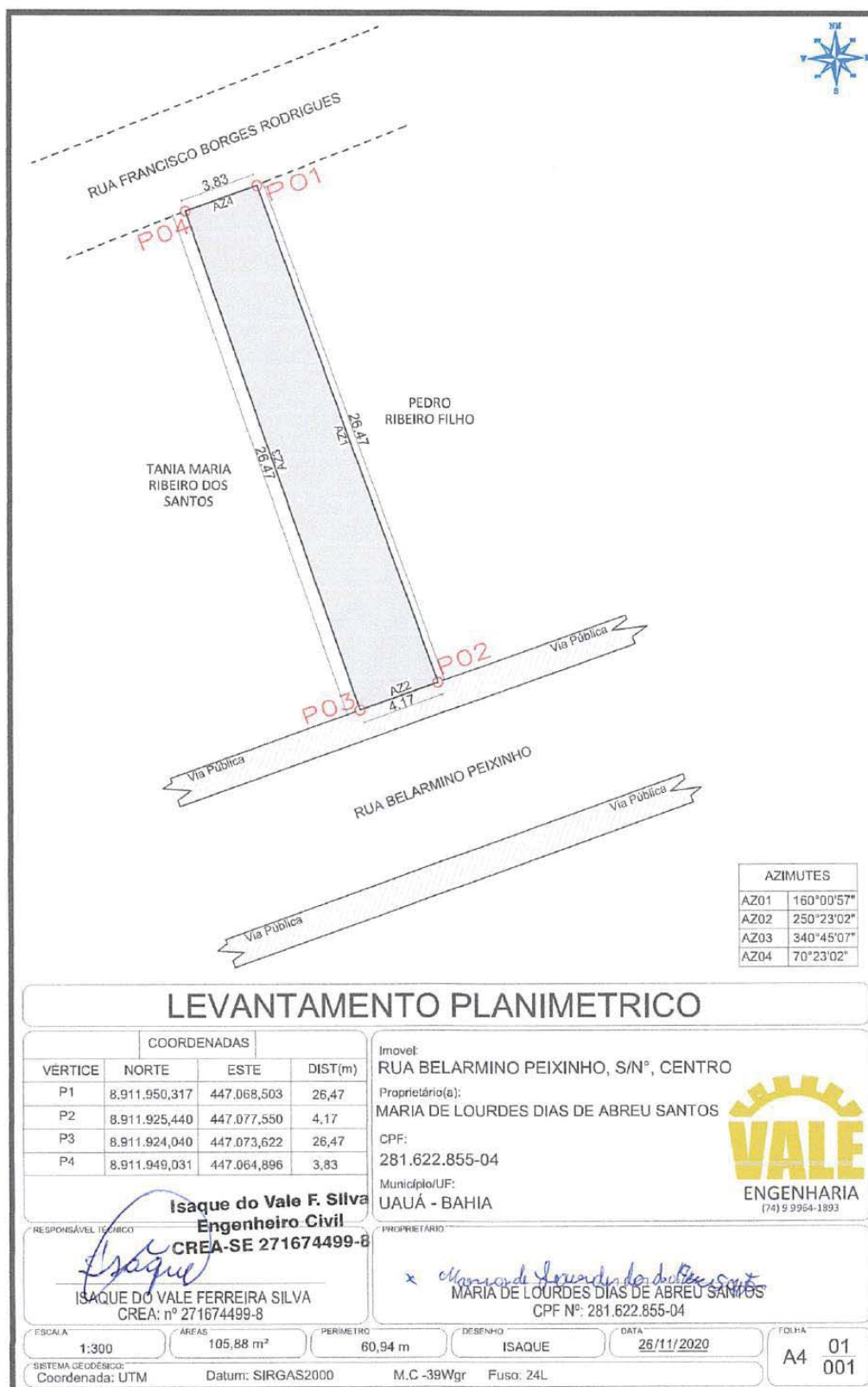

MARIA DE LOURDES DIAS DE ABREU SANTOS
CPF: 281.622.855-04


Isaque do Vale F. Silva
Engenheiro Civil
CREA-SE 271674499-8
ISAQUE DO VALE FERREIRA SILVA
CREA nº 271674499-8

Praça 31 de Março, 507 | Centro | Uauá | BA | CEP 48950-000 | (74) 3673 1804 |
Isaque do Vale - Engenheiro Civil
(74) 9 9964 1893
isaque790@gmail.com

1

Prefeitura Municipal de Uauá



Prefeitura Municipal de Uauá



PREFEITURA MUNICIPAL DE UAUÁ ESTADO DA BAHIA

TÍTULO Nº0121/2020

RECONHECIMENTO DE DOMÍNIO PARTICULAR

O PREFEITO DO MUNICÍPIO DE UAUÁ, Estado da Bahia, tendo em vista os dispositivos da Lei Municipal nº 540, de 09 de janeiro de 2015, regulamentada pelo Decreto nº 448 de 16 de dezembro de 2015, considerando o que consta do **PROCESSO DE RECONHECIMENTO DE DOMÍNIO PARTICULAR Nº 0121/2020**, na modalidade alienação, outorga a **SEBASTIÃO STÊNIO DOS SANTOS SILVA**, brasileiro, maior, capaz, solteiro, autônomo, RG nº 36337978 SSP/SP, inscrito no CPF sob o nº 219.578.338-90, residente na Fazenda Nossa Senhora Aparecida, s/n, Zona Rural, município de Uauá, Estado da Bahia, Título Definitivo de um terreno urbano com inscrição imobiliária nº 01.01.059.0086.001 e área de 297,94 m² (duzentos e noventa e sete metros e noventa e quatro centímetros quadrados), sendo 10,10 m (dez metros e dez centímetros) de frente; 11,57 m (onze metros e cinquenta e sete centímetros) de fundo; 26,50 m (vinte e seis metros e cinquenta centímetros) na lateral direita; e 32,56 m (trinta e dois metros e cinquenta e seis centímetros) na lateral esquerda; no valor de R\$ 32.000,00 (trinta e dois mil reais); com coordenadas geodésicas: Latitude: 9°50'28,098" Sul e Longitude: 39°28'33,140" Oeste; localizado na Avenida Prefeito Pedro Ribeiro, s/n, Centro, nesta cidade de Uauá, estado da Bahia, com limites e confrontações seguintes: lateral direita: José Wilson Alves dos Santos; lateral esquerda: Sebastião Stênio dos Santos Silva; frente: Av. Prefeito Pedro Ribeiro; e fundo: José Rubens Cardoso. Desmembrado do Título de Reconhecimento de Domínio Particular, registrado na Matrícula nº 551, as fls.76 do Livro 02, no Cartório de Registro de Imóveis, Hipotecas, Títulos e Documentos das Pessoas Jurídicas da Comarca de Uauá, Estado da Bahia.

Planta com memorial descritivo e coordenadas UTM anexos ao presente Título.

GABINETE DO PREFEITO MUNICIPAL DE UAUÁ, 11 de dezembro de 2020.

Lindomar de Abreu Dantas
PREFEITO MUNICIPAL

Código de segurança: {F7D943DB-5752-4393-ACFA-249EB46074E7}



Prefeitura Municipal de Uauá



MEMORIAL DESCRITIVO

PROPRIETÁRIO(A): SEBASTIÃO STÊNIO DOS SANTOS SILVA **DISTRITO:** ZONA URBANA
PROPRIEDADE: TERRENO **ÁREA (M2):** 328,96
MUNICÍPIO-UF: Uauá-Bahia **PERÍMETRO (m):** 90,49
ENDEREÇO: AVENIDA PREFEITO PEDRO RIBEIRO, S/Nº, CENTRO

Limites e Confrontações:

- Frente: AVENIDA PREFEITO PEDRO RIBEIRO;
- Direita: SEBASTIÃO STÊNIO DOS SANTOS SILVA;;
- Esquerda: JOSE CARDOSO CARVALHO;
- Fundo: OLIMPIO CESAR GONÇALVES.

DESCRIÇÃO DO PERÍMETRO

Inicia-se a descrição deste perímetro no vértice **P01**, georreferenciado no Sistema Geodésico Brasileiro, DATUM - SIRGAS2000, MC-39°W, de coordenadas **N 8.912.118,155m** e **E 447.811,886m**, de Latitude **9°50'27,985" Sul** e Longitude **39°28'33,434" Oeste**; deste segue confrontando com a propriedade de AVENIDA PREFEITO PEDRO RIBEIRO, com azimute de **111°09'15"** por uma distância de **9,60m** até o vértice **P02**, de coordenadas **N 8.912.114,689m** e **E 447.820,843m**; deste segue confrontando com a propriedade de SEBASTIÃO STÊNIO DOS SANTOS SILVA, com azimute de **198°51'22"** por uma distância de **32,56m** até o vértice **P03**, de coordenadas **N 8.912.083,878m** e **E 447.810,321m**; deste segue confrontando com a propriedade de OLIMPIO CESAR GONÇALVES, com azimute de **259°35'22"** por uma distância de **10,33m** até o vértice **P04**, de coordenadas **N 8.912.082,011m** e **E 447.800,157m**; deste segue confrontando com a propriedade de JOSE CARDOSO CARVALHO, com azimute **17°58'42"** por uma distância de **38,00m** até o vértice **P01**, ponto inicial da descrição deste perímetro de **90,49 m**.

Todas as coordenadas aqui descritas estão georreferenciadas ao Sistema Geodésico Brasileiro e encontram-se representadas no Sistema UTM, referenciadas ao **Meridiano Central nº 39 WGr**, tendo como Datum o **SIRGAS2000**. Todos os azimutes e distâncias, área e perímetro foram calculados no plano de projeção UTM.

Uauá, 10/12/2020.

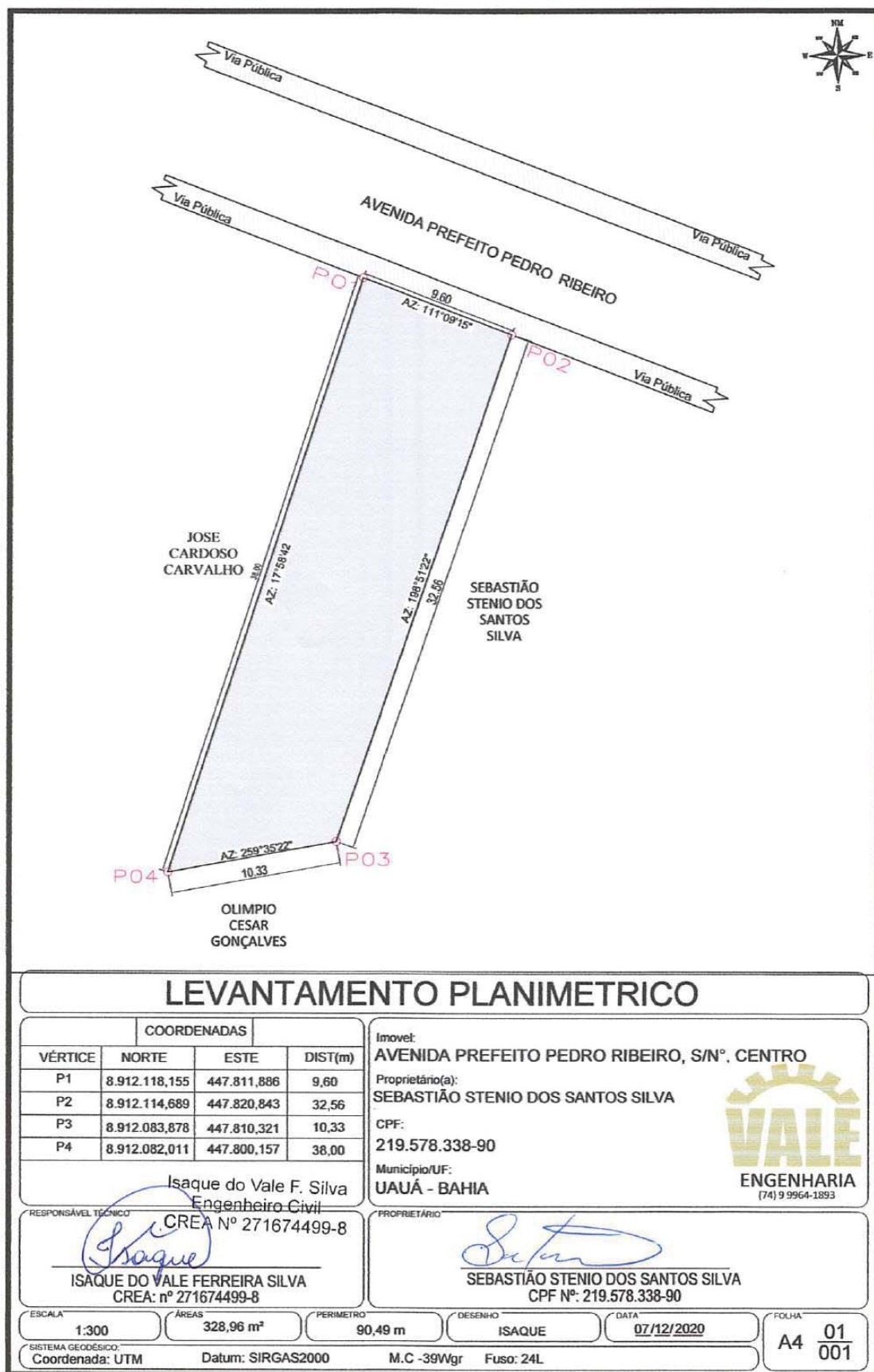
SEBASTIÃO STÊNIO DOS SANTOS SILVA
CPF: 219.578.338-90

ISAQUE DO VALE FERREIRA SILVA
CREA nº 271674499-8

Praça 31 de Março, 507 | Centro | Uauá | BA | CEP 48950-000 | (74) 3673 1804 |
Isaque do Vale - Engenheiro Civil
(74) 9 9964 1893
isaque790@gmail.com

1

Prefeitura Municipal de Uauá



Prefeitura Municipal de Uauá



PREFEITURA MUNICIPAL DE UAUÁ ESTADO DA BAHIA

TÍTULO Nº0122/2020

RECONHECIMENTO DE DOMÍNIO PARTICULAR

O PREFEITO DO MUNICÍPIO DE UAUÁ, Estado da Bahia, tendo em vista os dispositivos da Lei Municipal nº 540, de 09 de janeiro de 2015, regulamentada pelo Decreto nº 448 de 16 de dezembro de 2015, considerando o que consta do **PROCESSO DE RECONHECIMENTO DE DOMÍNIO PARTICULAR Nº 0122/2020**, na modalidade alienação, outorga a **SEBASTIÃO STÊNIO DOS SANTOS SILVA**, brasileiro, maior, capaz, solteiro, autônomo, RG nº 36337978 SSP/SP, inscrito no CPF sob o nº 219.578.338-90, residente na Fazenda Nossa Senhora Aparecida, s/n, Zona Rural, município de Uauá, Estado da Bahia, Título Definitivo de um terreno urbano com inscrição imobiliária nº 01.01.059.0076.001 e área de 328,96 m² (trezentos e vinte e oito metros e noventa e seis centímetros quadrados), sendo 9,60 m (nove metros e sessenta centímetros) de frente; 10,33 m (dez metros e trinta e três centímetros) de fundo; 38,00 m (trinta e oito metros) na lateral esquerda; e 32,56 m (trinta e dois metros e cinquenta e seis centímetros) na lateral direita; no valor de R\$ 40.000,00 (quarenta mil reais); com coordenadas geodésicas: Latitude: 9°50'27,985" Sul e Longitude: 39°28'33,434" Oeste; localizado na Avenida Prefeito Pedro Ribeiro, s/n, Centro, nesta cidade de Uauá, estado da Bahia, com limites e confrontações seguintes: lateral direita: Sebastião Stênio dos Santos Silva; lateral esquerda: José Cardoso Carvalho; frente: Av. Prefeito Pedro Ribeiro; e fundo: Olímpio Cesar Gonçalves. Desmembrado do Título de Reconhecimento de Domínio Particular, registrado na Matrícula nº 551, as fls.76 do Livro 02, no Cartório de Registro de Imóveis, Hipotecas, Títulos e Documentos das Pessoas Jurídicas da Comarca de Uauá, Estado da Bahia.

Planta com memorial descritivo e coordenadas UTM anexos ao presente Título.

GABINETE DO PREFEITO MUNICIPAL DE UAUÁ, 11 de dezembro de 2020.

Lindomar de Abreu Dantas
PREFEITO MUNICIPAL

Código de segurança: {FBA1D741-08C6-43E4-81C8-A8E4CC1C833B}



Prefeitura Municipal de Uauá



MEMORIAL DESCRITIVO

PROPRIETÁRIO(A): SEBASTIÃO STÊNIO DOS SANTOS SILVA
PROPRIEDADE: TERRENO
MUNICÍPIO-UF: Uauá-Bahia
ENDEREÇO: AVENIDA PREFEITO PEDRO RIBEIRO, S/Nº, CENTRO

DISTRITO: ZONA URBANA
ÁREA (M2) 297,94
PERÍMETRO (m): 80,73

Limites e Confrontações:

- Frente: AVENIDA PREFEITO PEDRO RIBEIRO;
- Direita: JOSÉ WILSON ALVES DOS SANTOS;
- Esquerda: SEBASTIÃO STÊNIO DOS SANTOS SILVA;
- Fundo: JOSÉ RUBENS CARDOSO.

DESCRIÇÃO DO PERÍMETRO

Inicia-se a descrição deste perímetro no vértice **P01**, georreferenciado no Sistema Geodésico Brasileiro, DATUM - SIRGAS2000, MC-39°W, de coordenadas **N 8.912.114,689m** e **E 447.820,843m**, de Latitude **9°50'28,098" Sul** e Longitude **39°28'33,140" Oeste**, deste segue confrontando com a propriedade de AVENIDA PREFEITO PEDRO RIBEIRO, com azimute de **111°09'15"** por uma distância de **10,10m** até o vértice **P02**, de coordenadas **N 8.912.111,045m** e **E 447.830,261m**; deste segue confrontando com a propriedade de JOSÉ WILSON ALVES DOS SANTOS, com azimute de **198°51'22"** por uma distância de **26,50m** até o vértice **P03**, de coordenadas **N 8.912.085,968m** e **E 447.821,697m**; deste segue confrontando com a propriedade de JOSÉ RUBENS CARDOSO, com azimute de **259°35'22"** por uma distância de **11,57m** até o vértice **P04**, de coordenadas **N 8.912.083,878m** e **E 447.810,321m**; deste segue confrontando com a propriedade de SEBASTIÃO STÊNIO DOS SANTOS SILVA, com azimute **18°51'22"** por uma distância de **32,56m** até o vértice **P01**, ponto inicial da descrição deste perímetro de **80,73 m**.

Todas as coordenadas aqui descritas estão georreferenciadas ao Sistema Geodésico Brasileiro e encontram-se representadas no Sistema UTM, referenciadas ao **Meridiano Central nº 39 WGr**, tendo como Datum o **SIRGAS2000**. Todos os azimutes e distâncias, área e perímetro foram calculados no plano de projeção UTM.

Uauá, 07/12/2020.

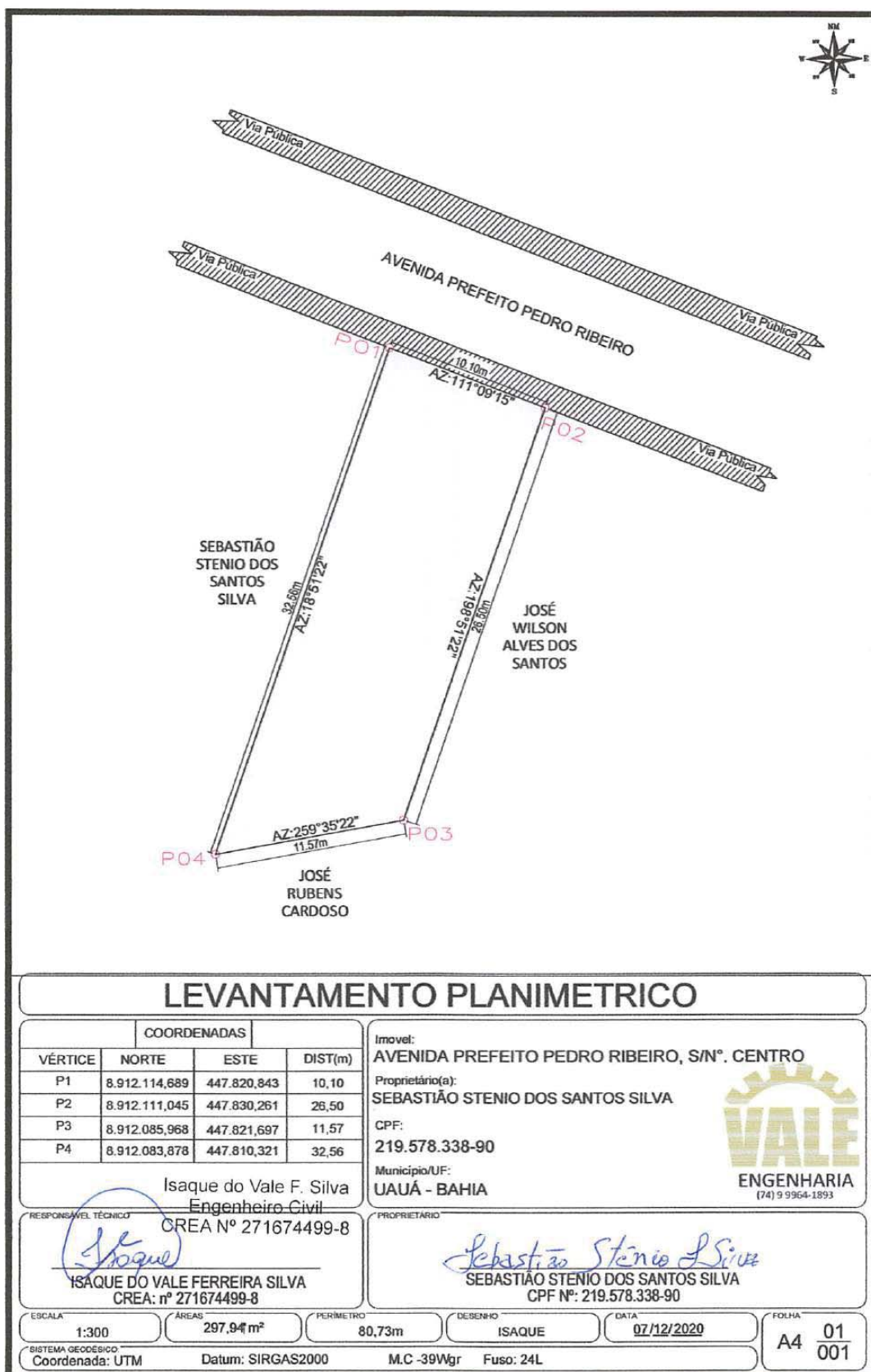

SEBASTIÃO STÊNIO DOS SANTOS SILVA
CPF: 219.578.338-90


Isaque do Vale F. Silva
Engenheiro Civil
CREA Nº 271674499-8
ISAQUE DO VALE FERREIRA SILVA
CREA nº 271674499-8

Praça 31 de Março, 507 | Centro | Uauá | BA | CEP 48950-000 | (74) 3673 1804 |
Isaque do Vale - Engenheiro Civil
(74) 9 9964 1893
isaque790@gmail.com

1

Prefeitura Municipal de Uauá



Prefeitura Municipal de Uauá

Decreto



ESTADO DA BAHIA
PREFEITURA MUNICIPAL DE UAUÁ
GABINETE DO PREFEITO

DECRETO Nº 1.175, DE 15 DE DEZEMBRO DE 2020

Dispõe sobre o processamento da Despesa Pública e sobre a programação da execução orçamentária no âmbito do Poder Executivo, aprova, para o exercício de 2021, o Cronograma de Execução Mensal Desembolso, bem como as Metas Bimestrais de Arrecadação, na forma que indica e dá outras providências.

O PREFEITO DO MUNICÍPIO DE UAUÁ, Estado da Bahia, no uso de suas atribuições, com fundamento e em obediência ao disposto nos artigos 8º e 13º da Lei Complementar nº 101, de 04 de maio de 2000, e tendo em vista o que dispõe a LDO 2021 do Município,

DECRETA:

Art.1º. Em cumprimento à legislação vigente, a geração e o processamento da despesa pública, no âmbito do Poder Executivo, obedecerão aos seguintes **requisitos**:

- a) adequação orçamentária;
- b) obediência ao Cronograma de Execução Mensal de Desembolso;
- c) imputação a sua correta classificação orçamentária;
- d) obediência a processo de licitação;

§1º. Para efeito deste Decreto, compreende-se como:

- a) adequação orçamentária, a existência de previsão, na Lei Orçamentária, de dotação adequada, em montante suficiente para acorrer à despesa;
- b) obediência ao Cronograma de Desembolso, a verificação e indicação de existência de saldo financeiro suficiente no Cronograma de Execução Mensal de Desembolso, aprovado por decreto do Prefeito Municipal.
- c) imputação à correta classificação orçamentária, a indicação adequada da despesa em termos de ação própria (projeto, atividade, operações especiais) e sua necessária apropriação quanto a função, subfunção, programa, grupo, modalidade, elemento de despesa e fonte de recurso;
- d) obediência a processo de licitação, a ocorrência de processo licitatório regular ou da indicação de sua inexigibilidade ou dispensa;

1

Prefeitura Municipal de Uauá



ESTADO DA BAHIA PREFEITURA MUNICIPAL DE UAUÁ GABINETE DO PREFEITO

§2º. Ressalvado o disposto no art. 2º deste Decreto, nenhuma despesa poderá ser empenhada e processada sem o atendimento ao disposto neste artigo.

Art.2º. Os gastos relativos ao pagamento do Serviço da Dívida Municipal, bem como as despesas com Pessoal e Encargos Sociais, independem, por sua natureza, de processo licitatório, ficando, todavia, sujeitos ao atendimento dos demais requisitos.

Art.3º. Em conformidade com o dispõe a Lei Complementar nº 101/2000, no seu art. 13, são estabelecidas, na forma do Anexo I deste Decreto, as Metas Bimestrais de Arrecadação do Município para o exercício de 2021.

Parágrafo único. O Secretário de Administração, Planejamento e Finanças promoverá permanente acompanhamento da execução da Receita, sugerindo, quando necessário, o reajustamento das previsões constantes do Anexo referido neste artigo.

Art. 4º. Fica aprovado, para o exercício de 2021, na forma do Anexo II deste Decreto, o Cronograma de Execução Mensal de Desembolso, previsto no art. 8º da Lei Complementar nº 101/2000.

§1º. O Cronograma será permanentemente acompanhado pelos Órgãos de Controle do Município e, sempre que necessário, compatibilizado com a reestimativa da Receita estabelecida no parágrafo único do artigo anterior.

§2º. O Cronograma referido neste artigo constitui o limite de pagamento de despesas, vedado a autorização da despesa em valores que não possam ser efetivamente pagos em cada bimestre do exercício, conforme as Metas Bimestrais de Arrecadação aprovadas pelo art. 3º deste Decreto, ressalvado o disposto no §3º deste artigo.

§3º. As despesas sujeitas a pagamento parcelado poderão ser empenhadas sob a modalidade de Empenho Global e por Estimativa ficando, todavia, os correspondentes pagamentos sujeitos ao limite mensal estabelecidos no Anexo II deste Decreto.

Prefeitura Municipal de Uauá



ESTADO DA BAHIA PREFEITURA MUNICIPAL DE UAUÁ GABINETE DO PREFEITO

§4º. Na hipótese de frustração da Receita prevista nas Metas Bimestrais de Arrecadação, os Poderes Executivo e Legislativo Municipais promoverão, mediante atos próprios, a limitação de empenho e movimentação financeira estabelecida no art. 9º da Lei Complementar nº 101/2000, sendo, então, redefinido o Cronograma de Execução Mensal de Desembolso para os meses subsequentes do exercício financeiro.

§5º. Os saldos de limites mensais, acaso existentes, poderão ser utilizados pelos mesmos Órgãos ou Unidades nos períodos subsequentes, salvo reprogramação de prioridades da execução orçamentária definida pelo Prefeito Municipal.

Art.5º. O Secretário de Administração, Planejamento e Finanças exercerá o acompanhamento deste Decreto, sugerindo e adotando as medidas necessárias ao seu fiel cumprimento e ao aperfeiçoamento da metodologia adotada.

Art.6º. Este Decreto vigora de 1º de janeiro a 31 de dezembro de 2021.

GABINETE DO PREFEITO, EM 15 DE DEZEMBRO DE 2020.

LINDOMAR DE ABREU DANTAS
Prefeito Municipal

CLÉCIO GONÇALVES GOMES DOS SANTOS
Secretário de Administração, Planejamento e Finanças

Prefeitura Municipal de Uauá



ESTADO DA BAHIA
PREFEITURA MUNICIPAL DE UAUÁ
PROGRAMAÇÃO DA EXECUÇÃO ORÇAMENTÁRIA
EXERCÍCIO DE 2021

ANEXO I
PROGRAMAÇÃO FINANCEIRA
METAS BIMESTRAIS DE ARRECAÇÃO
(Lei Complementar nº 101/00, art. 13º)

		1º Semestre 2021											
		Janeiro	Fevereiro	1 Bimestre (Jan/Fev)	Até 1 Bim. (Jan/Fev)	Março	Abril	2 Bimestre (Mar/Abr)	Até 2 Bim. (Jan/Abr)	Mai	Junho	3 Bimestre (Mai/Jun)	Até 3 Bim. (Jan/Jun)
0.1.00 - RECURSOS ORDINÁRIOS	0.1.00.000 - Ordinária Livre	2.101.506,12	2.410.911,54	4.512.417,66	4.512.417,66	1.813.544,64	1.988.159,58	3.801.704,22	8.312.121,88	2.833.663,50	2.251.613,70	5.085.277,20	13.399.399,08
		2.101.025,92	2.410.360,64	4.511.386,56	4.511.386,56	1.813.130,24	1.987.705,28	3.800.835,52	8.312.222,08	2.833.016,00	2.251.099,20	5.084.115,20	13.396.337,28
0.2.92 - ALIENAÇÃO DE BENS	0.2.92.001 - Receita de Remuneração de Recursos	480,20	550,90	1.031,10	1.031,10	414,40	454,30	888,70	1.899,80	647,50	514,50	1.162,00	3.061,80
	0.2.92.920 - Alienação de Bens	0,00	0,00	0,00	0,00	0,00	30.000,00	30.000,00	30.000,00	0,00	0,00	0,00	30.000,00
6.1.02 - RECEITAS E TRANSF. DE IMPOSTOS - SAÚDE - 15%	6.1.02.001 - Receita de Remuneração de Recursos	82,32	94,44	176,76	176,76	71,04	77,88	148,92	325,68	111,00	88,20	199,20	524,88
		82,32	94,44	176,76	176,76	71,04	77,88	148,92	325,68	111,00	88,20	199,20	524,88
7.1.01 - RECEITAS E TRANSF. DE IMPOSTOS - EDUCAÇÃO - 25%	7.1.01.001 - Receita de Remuneração de Recursos	68,60	78,70	147,30	147,30	59,20	64,90	124,10	271,40	92,50	73,50	166,00	437,40
		68,60	78,70	147,30	147,30	59,20	64,90	124,10	271,40	92,50	73,50	166,00	437,40
8.2.10 - FCBA - FUNDO DE CULTURA DO ESTADO DA BAHIA	8.2.10.001 - Receita de Remuneração de Recursos	755,76	912,92	1.708,68	1.708,68	686,72	752,84	1.439,56	3.148,24	1.073,00	852,60	1.925,60	5.073,84
		68,60	78,70	147,30	147,30	59,20	64,90	124,10	271,40	92,50	73,50	166,00	437,40
8.2.10.010 - Transferência do Fundo de Cultura FCBA	8.2.10.010 - Transferência do Fundo de Cultura FCBA	727,16	834,22	1.561,38	1.561,38	627,52	687,94	1.315,46	2.876,84	980,50	779,10	1.759,60	4.636,44
		2.064,86	2.368,87	4.433,73	4.433,73	1.781,92	1.953,49	3.735,41	8.169,14	2.784,25	2.212,35	4.996,60	13.165,74
8.2.16.001 - Receita de Remuneração de Recursos	8.2.16.001 - Receita de Remuneração de Recursos	68,60	78,70	147,30	147,30	59,20	64,90	124,10	271,40	92,50	73,50	166,00	437,40
		1.995,26	2.290,17	4.286,43	4.286,43	1.722,72	1.888,59	3.611,31	7.897,74	2.691,75	2.138,85	4.830,60	12.728,34
8.2.22 - TRANSFERÊNCIAS DE CONVÊNIOS - EDUCAÇÃO (ESTADO)	8.2.22.001 - Receita de Remuneração de Recursos	68,60	78,70	147,30	147,30	59,20	64,90	124,10	271,40	92,50	73,50	166,00	437,40
		68,60	78,70	147,30	147,30	59,20	64,90	124,10	271,40	92,50	73,50	166,00	437,40
8.2.24 - TRANSFERÊNCIAS DE CONVÊNIOS - OUTROS (ESTADO)	8.2.24.001 - Receita de Remuneração de Recursos	68,60	78,70	147,30	147,30	50.059,20	64,90	50.124,10	50.271,40	92,50	100.073,50	100.166,00	150.437,40
		68,60	78,70	147,30	147,30	50.059,20	64,90	50.124,10	50.271,40	92,50	100.073,50	100.166,00	150.437,40
8.2.24.124 - Outras Transferências de Convênio dos Estados	8.2.24.124 - Outras Transferências de Convênio dos Estados	0,00	0,00	0,00	0,00	50.000,00	0,00	50.000,00	50.000,00	0,00	100.000,00	100.000,00	150.000,00
		9.693,18	11.120,31	20.813,49	20.813,49	8.364,96	9.170,37	17.535,33	38.348,82	13.070,25	10.385,55	23.455,80	61.804,62
8.2.28 - FUNDO ESTADUAL DE ASSISTÊNCIA SOCIAL - FEAS	8.2.28.001 - Receita de Remuneração de Recursos	68,60	78,70	147,30	147,30	59,20	64,90	124,10	271,40	92,50	73,50	166,00	437,40
		2.915,50	3.344,75	6.260,25	6.260,25	2.516,00	2.758,25	5.274,25	11.534,50	3.931,25	3.123,75	7.055,00	18.599,50
8.2.28.251 - Piso Básico Variável - PBV - ESTADO	8.2.28.251 - Piso Básico Variável - PBV - ESTADO	2.071,72	2.376,74	4.448,46	4.448,46	1.787,84	1.959,98	3.747,82	8.196,28	2.793,50	2.219,70	5.013,20	13.209,48
		782,04	897,18	1.679,22	1.679,22	674,88	739,86	1.414,74	3.093,96	1.054,50	837,90	1.892,40	4.986,36
8.2.28.252 - Piso de Transição de Média Complexidade (PAEPI) - ESTADO	8.2.28.252 - Piso de Transição de Média Complexidade (PAEPI) - ESTADO	3.333,96	3.924,82	7.193,78	7.193,78	2.877,12	3.154,14	6.031,26	13.190,04	4.495,50	3.572,10	8.067,60	21.257,64
		521,36	598,12	1.119,48	1.119,48	449,92	493,24	943,16	2.062,64	703,00	558,60	1.261,60	3.324,24
8.2.30 - TRANSFERÊNCIAS DO FUNDO DE INVEST. ECON. SOCIAL - FIES	8.2.30.001 - Receita de Remuneração de Recursos	68,60	78,70	147,30	147,30	59,20	64,90	124,10	271,40	92,50	73,50	166,00	437,40
		52.493,58	60.229,11	112.728,69	112.728,69	45.305,76	49.867,97	94.973,73	207.702,42	70.790,25	56.249,55	127.039,80	334.742,22
9.2.04 - CONT. AO PROG. ENS. FUNDAMENTAL - SALÁRIO EDUCAÇÃO	9.2.04.001 - Receita de Remuneração de Recursos	157,78	181,01	338,79	338,79	136,16	149,27	285,43	624,22	212,75	169,05	381,80	1.006,02
		52.341,80	60.048,10	112.389,90	112.389,90	45.169,60	49.518,70	94.688,30	207.078,20	70.571,50	56.080,50	126.658,00	333.736,20
9.2.14 - TRANSFERÊNCIAS DE RECURSOS DO SUS	9.2.14.001 - Receita de Remuneração de Recursos	416.539,20	477.866,40	894.405,60	894.405,60	359.462,40	394.072,80	753.535,20	1.647.940,80	561.660,00	446.292,00	1.007.952,00	2.655.892,80
		102,90	118,05	220,95	220,95	88,80	97,35	186,15	407,10	138,75	110,25	249,00	656,10
9.2.14.053 - Agente Comunitário de Saúde - ACS - UNIÃO	9.2.14.053 - Agente Comunitário de Saúde - ACS - UNIÃO	83.108,90	95.345,05	178.453,95	178.453,95	71.720,80	78.626,35	150.347,15	328.801,10	112.063,75	89.045,25	201.109,00	529.910,10
		103.929,00	119.230,50	223.159,50	223.159,50	89.688,00	98.323,50	188.011,50	411.171,00	140.137,50	111.352,50	251.490,00	662.661,00
9.2.14.060 - SANIU - 192 - UNIÃO	9.2.14.060 - SANIU - 192 - UNIÃO	11.662,00	13.719,00	25.041,00	25.041,00	10.064,00	11.033,00	21.097,00	46.138,00	15.725,00	12.495,00	28.220,00	74.368,00
		6.311,20	7.240,40	13.551,60	13.551,60	5.446,40	5.970,80	11.417,20	24.988,80	8.510,00	6.762,00	15.272,00	40.240,80
9.2.14.074 - Incentivo Financeiro para a Vigilância em Saúde	9.2.14.074 - Incentivo Financeiro para a Vigilância em Saúde	4.253,20	4.879,40	9.132,60	9.132,60	3.670,40	4.023,80	7.694,20	16.826,80	5.735,00	4.557,00	10.292,00	27.118,80

Praça Praça Belarmino José Rodrigues | S/N | Centro | Uauá-Ba

www.pmuaua.ba.ipmbrasil.org.br

Este documento foi assinado digitalmente por SERASA Experian
6013DB36AAC43CE0E393348F571A6954

Prefeitura Municipal de Uauá




ESTADO DA BAHIA
PREFEITURA MUNICIPAL DE UAUÁ
PROGRAMAÇÃO DA EXECUÇÃO ORÇAMENTÁRIA
EXERCÍCIO DE 2021

ANEXO I
PROGRAMAÇÃO FINANCEIRA
METAS BIMESTRAIS DE ARRECADAÇÃO
(Lei Complementar nº 101/00, art. 13º)

		1º Semestre 2021													
		Descrição do Recurso (Fontes - Receita)													
		Janeiro	Fevereiro	1 Bimestre (Jan/Fev)	Até 1 Bim. (Jan/Fev)	Março	Abril	2 Bimestre (Mar/Abr)	Até 2 Bim. (Jan/Abr)	Maio	Junho	3 Bimestre (Mai/Jun)	Até 3 Bim. (Jan/Jun)		
9.2.14 - TRANSFERÊNCIAS DE RECURSOS DO SUS	9.2.14.077 - Incentivo Financeiro para Execução de Ações de Vigilância Sanitária	416.538,20	477.866,40	894.405,60	894.405,60	359.462,40	394.072,80	753.535,20	1.647.940,80	561.660,00	446.292,00	1.007.952,00	2.655.892,80		
	9.2.14.077 - Incentivo Financeiro para Execução de Ações de Vigilância Sanitária	1.131,90	1.298,55	2.430,45	2.430,45	976,80	1.070,85	2.047,65	4.478,10	1.526,25	1.212,75	2.739,00	7.217,10		
	9.2.14.093 - Programa de Saúde da Família - PSF - ESTADO	13.891,50	15.936,75	29.828,25	29.828,25	11.968,00	13.142,25	25.130,25	54.998,50	18.731,25	14.883,75	33.615,00	88.573,50		
	9.2.14.094 - SAMU - ESTADO	4.335,52	4.973,84	9.309,36	9.309,36	3.741,44	4.101,66	7.843,12	17.152,48	5.846,00	4.645,20	10.491,20	27.643,68		
	9.2.14.104 - Organização dos Serviços de Assistência Farmacêutica no SUS	5.625,20	1.888,80	3.535,20	3.535,20	1.420,80	1.557,60	2.978,40	6.513,60	2.220,00	1.764,00	3.984,00	10.497,60		
	9.2.14.112 - Incentivo Financeiro da APS - Desempenho	19.962,60	22.901,70	42.864,30	42.864,30	17.227,20	18.865,90	36.113,10	78.977,40	26.917,50	21.388,50	48.306,00	127.283,40		
	9.2.14.114 - Incentivo Financeiro da APS - Per Capita de Transição	10.495,80	12.041,10	22.536,90	22.536,90	9.057,60	9.929,70	19.987,30	41.524,20	14.152,50	11.245,50	25.398,00	66.922,20		
	9.2.14.115 - Incentivo Financeiro da APS - Captação Ponderada	150.083,08	172.179,86	322.262,94	322.262,94	129.517,76	141.988,22	271.505,98	593.768,92	202.371,50	160.803,30	363.174,80	955.943,72		
	9.2.15 - TRANSFERÊNCIAS DE RECURSOS DO FNE	86.607,50	99.358,75	185.966,25	185.966,25	874.740,00	181.936,25	1.056.676,25	1.242.642,50	141.781,25	592.793,75	734.575,00	1.977.217,50		
	9.2.15.001 - Receita de Remuneração de Recursos	205,80	236,10	441,90	441,90	177,60	194,70	372,30	814,20	277,50	220,50	498,00	1.312,20		
	9.2.15.150 - Programas de Educação - PDDE	1.262,24	1.448,08	2.710,32	2.710,32	1.089,28	1.194,16	2.283,44	4.993,76	1.702,00	1.352,40	3.054,40	8.048,16		
	9.2.15.152 - Programa Nacional de Alimentação Escolar - Pré Escola	5.398,82	6.193,69	11.592,51	11.592,51	4.669,04	5.107,63	9.766,67	21.359,18	7.279,75	5.784,45	13.064,20	34.423,38		
	9.2.15.153 - Programa Nacional de Alimentação Escolar - PNAE Ocrete	5.817,28	6.673,76	12.491,04	12.491,04	5.020,16	5.503,52	10.523,68	23.014,72	7.844,00	6.232,80	14.076,80	37.091,52		
	9.2.15.155 - Programa Nacional de Alimentação Escolar - Ensino Fundamental	28.352,38	32.526,71	60.879,09	60.879,09	24.467,36	26.823,17	51.290,53	112.169,62	38.230,25	30.377,55	68.607,80	180.777,42		
9.2.15.156 - Programa Nacional de Alimentação Escolar - EJA	9.2.15.156 - Programa Nacional de Alimentação Escolar - EJA	1.221,08	1.400,86	2.621,94	2.621,94	1.053,76	1.155,22	2.208,98	4.830,92	1.646,50	1.308,30	2.954,80	7.785,72		
	9.2.15.159 - Programa Nacional de Alimentação Escolar - Mais Educação	3.676,96	4.218,32	7.895,28	7.895,28	3.173,12	3.478,64	6.651,76	14.547,04	4.958,00	3.939,60	8.897,60	23.444,64		
	9.2.15.160 - Programa Nacional de Alimentação Escolar - AEE	322,42	369,89	692,31	692,31	276,24	305,03	583,27	1.275,58	434,75	345,45	780,20	2.055,78		
	9.2.15.161 - Programa Nacional de Apoio ao Transporte Escolar - PNATE	24.421,60	28.017,20	52.438,80	52.438,80	21.075,20	23.104,40	44.179,60	96.618,40	32.930,00	26.166,00	59.096,00	155.714,40		
	9.2.15.165 - Programa Estadual de Transporte Escolar - PETE	15.928,92	18.274,14	34.203,06	34.203,06	13.746,24	15.069,78	28.816,02	63.019,08	21.478,50	17.066,70	38.545,20	101.564,28		
	9.2.15.176 - PAC II - Construção de Quadras Poliesportivas	0,00	0,00	0,00	0,00	0,00	100,00,00	100,00,00	100,00,00	0,00	0,00	0,00	100,00,00		
	9.2.15.178 - PAR - Infraestrutura Escolar - Construção	0,00	0,00	0,00	0,00	500,000,00	0,00	500,000,00	500,000,00	0,00	500,000,00	500,000,00	1.000,000,00		
	9.2.15.180 - PAR - Caminho de Escola	0,00	0,00	0,00	0,00	250,000,00	0,00	250,000,00	250,000,00	0,00	0,00	0,00	250,000,00		
	9.2.15.186 - PAR - Infraestrutura Escolar - Mobiliário	0,00	0,00	0,00	0,00	0,00	0,00	0,00	0,00	25.000,00	0,00	0,00	25.000,00		
	9.2.15.190 - PAR - Infraestrutura Escolar - Mobiliário e Equipamentos Proinfância - Principal	0,00	0,00	0,00	0,00	50,000,00	0,00	50,000,00	50,000,00	0,00	0,00	0,00	50,000,00		
	9.2.18 - TRANSFERÊNCIAS DO FUNDEB 60%	819.728,84	940.417,78	1.760.146,62	1.760.146,62	707.404,48	775.516,06	1.482.920,54	3.243.067,16	1.105.319,50	878.280,90	1.983.600,40	5.226.667,56		
	9.2.18.001 - Receita de Remuneração de Recursos	644,84	739,78	1.384,62	1.384,62	556,48	610,06	1.166,54	2.551,16	869,50	690,90	1.560,40	4.111,56		
9.2.19 - TRANSFERÊNCIAS DO FUNDEB 40%	9.2.18.018 - FUNDEB 60%	819.084,00	939.678,00	1.758.762,00	1.758.762,00	706.848,00	774.906,00	1.481.754,00	3.240.516,00	1.104.450,00	877.590,00	1.982.040,00	5.222.556,00		
	9.2.19.001 - Receita de Remuneração de Recursos	546.481,32	626.539,94	1.173.421,26	1.173.421,26	471.599,04	517.006,38	988.605,42	2.162.026,68	736.873,50	585.515,70	1.322.389,20	3.484.415,88		
	9.2.19.011 - Receita de Remuneração de Recursos	425,32	487,94	913,26	913,26	367,04	402,38	769,42	1.682,68	573,50	455,70	1.029,20	2.711,88		
	9.2.19.019 - FUNDEB 40%	546.055,00	626.452,00	1.172.508,00	1.172.508,00	471.232,00	516.604,00	987.836,00	2.160.344,00	736.300,00	585.060,00	1.321.360,00	3.481.704,00		
	9.2.23 - TRANSFERÊNCIAS DE CONVÊNIOS - SAÚDE (UNIÃO)	205,80	750.236,10	750.441,90	750.441,90	177,60	194,70	372,30	750.814,20	200.277,50	250.220,50	450.498,00	1.201.312,20		
	9.2.23.001 - Receita de Remuneração de Recursos	205,80	236,10	441,90	441,90	177,60	194,70	372,30	814,20	277,50	220,50	498,00	1.312,20		
	9.2.23.223 - Transferências de Convênios da União para o Sistema Único de Saúde - SUS	0,00	750.000,00	750.000,00	750.000,00	0,00	0,00	0,00	750.000,00	200.000,00	250.000,00	450.000,00	1.200.000,00		
	9.2.24 - TRANSFERÊNCIAS DE CONVÊNIOS - OUTROS (UNIÃO)	493,92	120.566,64	121.060,56	121.060,56	426,24	467,28	893,52	121.954,08	750.666,00	529,20	751.195,20	873.149,28		
	9.2.24.001 - Receita de Remuneração de Recursos	493,92	566,64	1.060,56	1.060,56	426,24	467,28	893,52	1.954,08	666,00	529,20	1.195,20	3.149,28		
	9.2.24.243 - Transferências de Convênio da União destinadas a Programas de Infraestrutura em Transporte	0,00	0,00	0,00	0,00	0,00	0,00	0,00	0,00	750.000,00	0,00	750.000,00	750.000,00		
	9.2.24.244 - Outras Transferências de Convênios da União	0,00	120.000,00	120.000,00	120.000,00	0,00	0,00	0,00	120.000,00	0,00	0,00	0,00	120.000,00		

Prefeitura Municipal de Uauá



ESTADO DA BAHIA
PREFEITURA MUNICIPAL DE UAUÁ
PROGRAMAÇÃO DA EXECUÇÃO ORÇAMENTÁRIA
EXERCÍCIO DE 2021

ANEXO I
PROGRAMAÇÃO FINANCEIRA
METAS BIMESTRAIS DE ARRECADAÇÃO
(Lei Complementar nº 101/00, art. 13º)

Descrição do Recurso (Fontes - Receita)	1º Semestre 2021											
	Jan/fev	Fevereiro	1 Bimestre (Jan/Fev)	Até 1 Bim. (Jan/Fev)	Março	Abril	2 Bimestre (Mar/Abr)	Até 2 Bim. (Jan/Abr)	Maio	Junho	3 Bimestre (Mai/Jun)	Até 3 Bim. (Jan/Jun)
9.2.29 - TRANSFERÊNCIAS DE RECURSOS DO FMS	85.873,48	98.516,66	184.390,14	184.390,14	74.106,56	81.241,82	155.348,38	339.738,52	115.791,50	92.007,30	207.798,80	541.537,32
9.2.29.001 - Receita de Remuneração de Recursos	137,20	157,40	294,60	294,60	118,40	129,80	248,20	542,80	185,00	147,00	332,00	874,80
9.2.29.350 - Índice de Gestão Descentralizada - Programa Bolsa Família	14.104,16	16.180,72	30.284,88	30.284,88	12.171,52	13.343,44	25.514,96	55.799,84	19.018,00	15.111,60	34.129,60	89.929,44
9.2.29.351 - IGDSUAS - Índice de Gestão Descentralizada do Sistema Único de Assistência Social	4.266,92	4.895,14	9.162,06	9.162,06	3.682,24	4.036,78	7.719,02	16.881,08	5.753,50	4.571,70	10.325,20	27.206,28
9.2.29.352 - Piso Básico Fixo - PBF - UNIAO	15.270,36	17.518,62	32.788,98	32.788,98	13.177,92	14.446,74	27.624,66	60.413,64	20.590,50	16.361,10	36.951,60	97.385,24
9.2.29.353 - PBVA-SCFV - Serviços de Convivência e Fortalecimento de Vínculos	23.632,70	27.112,15	50.744,85	50.744,85	20.394,40	22.358,05	42.752,45	93.497,30	31.866,25	25.320,75	57.187,00	150.684,30
9.2.29.354 - Piso Básico Variável (PBV) III - Equipe Volante	8.321,18	9.546,31	17.867,49	17.867,49	7.180,96	7.872,37	15.053,33	32.920,82	11.220,25	8.915,55	20.135,80	53.056,62
9.2.29.355 - Piso Fixo de Média Complexidade - PAEFI	5.522,30	6.335,36	11.857,65	11.857,65	4.765,60	5.224,45	9.990,05	21.847,70	7.446,25	5.916,75	13.363,00	35.210,70
9.2.29.358 - Piso de Transição de Média Complexidade	830,06	952,27	1.782,33	1.782,33	716,32	785,29	1.501,61	3.283,94	1.119,25	889,35	2.008,60	5.292,54
9.2.29.365 - BPC na Escola	68,60	78,70	147,30	147,30	59,20	64,90	124,10	271,40	92,50	73,50	166,00	437,40
9.2.29.367 - Programa Primeira Infância no SUAS	13.720,00	15.740,00	29.460,00	29.460,00	11.840,00	12.980,00	24.820,00	54.280,00	18.500,00	14.700,00	33.200,00	87.480,00
9.2.42 - ROYALTIES/FEPCOMP - FIN. PELA EXPLOR. DE REC. MINERAIS	38.326,82	43.969,69	82.296,51	82.296,51	33.075,04	36.259,63	69.334,67	151.631,18	51.679,75	41.064,45	92.744,20	244.375,38
9.2.42.001 - Receita de Remuneração de Recursos	68,60	78,70	147,30	147,30	59,20	64,90	124,10	271,40	92,50	73,50	166,00	437,40
9.2.42.042 - ROYALTIES/FEPCOMP FIN EXP RECURSOS MINERAIS	38.258,22	43.890,99	82.149,21	82.149,21	33.015,84	36.194,73	69.210,57	151.359,78	51.587,25	40.990,95	92.578,20	243.937,98
TOTAL	4.161.173,10	5.643.823,95	9.804.997,05	9.804.997,05	4.440.983,20	4.066.736,65	8.507.719,85	18.312.716,90	6.585.911,25	5.308.399,75	11.894.311,00	30.207.027,90

Prefeitura Municipal de Uauá



ESTADO DA BAHIA
PREFEITURA MUNICIPAL DE UAUÁ
PROGRAMAÇÃO DA EXECUÇÃO ORÇAMENTÁRIA
EXERCÍCIO DE 2021

ANEXO I
PROGRAMAÇÃO FINANCEIRA
METAS BIMESTRAIS DE ARRECADAÇÃO
(Lei Complementar nº 101/00, art. 13º)

Descrição do Recurso (Fontes - Receita)	2º Semestre 2021												Total Anual
	Julho	Agosto	4 Bimestre (Jul/Ago)	Até 4 Bim. (Jan/Ago)	Setembro	Outubro	5 Bimestre (Set/Out)	Até 5 Bim. (Jan/Out)	Novembro	Dezembro	6 Bimestre (Nov/Dez)		
0.1.00 - RECURSOS ORDINÁRIOS	2.423.165,22	2.027.984,04	4.451.149,26	17.850.548,34	1.779.847,02	2.328.199,20	4.108.046,22	21.958.594,56	3.320.747,28	5.354.858,16	8.675.605,44	30.634.200,00	
	2.422.611,52	2.027.520,64	4.450.132,16	17.846.469,44	1.779.440,32	2.327.667,20	4.107.107,52	21.953.676,96	3.319.988,48	5.353.634,56	8.673.623,04	30.627.200,00	
0.1.00.001 - Receita de Remuneração de Recursos	553,70	463,40	1.017,10	4.078,90	406,70	532,00	938,70	5.017,80	758,80	1.223,60	1.982,40	7.000,00	
0.2.92 - ALIENAÇÃO DE BENS	0,00	0,00	0,00	30.000,00	0,00	0,00	0,00	30.000,00	30.000,00	0,00	30.000,00	60.000,00	
0.2.92.920 - Alienação de Bens	0,00	0,00	0,00	30.000,00	0,00	0,00	0,00	30.000,00	30.000,00	0,00	30.000,00	60.000,00	
6.1.02 - RECEITAS E TRANSF. DE IMPOSTOS - SAÚDE - 15%	94,92	79,44	174,36	699,24	69,72	91,20	160,92	860,16	130,08	209,76	339,84	1.200,00	
6.1.02.001 - Receita de Remuneração de Recursos	94,92	79,44	174,36	699,24	69,72	91,20	160,92	860,16	130,08	209,76	339,84	1.200,00	
7.1.01 - RECEITAS E TRANSF. DE IMPOSTOS - EDUCAÇÃO - 25%	79,10	66,20	145,30	582,70	58,10	76,00	134,10	716,80	108,40	174,80	283,20	1.000,00	
7.1.01.001 - Receita de Remuneração de Recursos	79,10	66,20	145,30	582,70	58,10	76,00	134,10	716,80	108,40	174,80	283,20	1.000,00	
8.2.10 - FCBA - FUNDO DE CULTURA DO ESTADO DA BAHIA	917,56	767,92	1.685,48	6.759,32	673,96	881,60	1.555,56	8.314,88	1.257,44	2.027,68	3.285,12	11.600,00	
8.2.10.001 - Receita de Remuneração de Recursos	79,10	66,20	145,30	582,70	58,10	76,00	134,10	716,80	108,40	174,80	283,20	1.000,00	
8.2.10.010 - Transferência do Fundo de Cultura FCBA	838,46	701,72	1.540,18	6.176,62	615,86	805,60	1.421,46	7.598,08	1.149,04	1.852,88	3.001,92	10.600,00	
8.2.16 - CONTRIB. DE INTERV. DO DOMÍNIO ECONÓMICO - CIDE	2.380,91	1.992,62	4.373,53	17.539,27	1.748,81	2.287,60	4.036,41	21.575,68	3.262,84	5.261,48	8.524,32	30.100,00	
8.2.16.001 - Receita de Remuneração de Recursos	79,10	66,20	145,30	582,70	58,10	76,00	134,10	716,80	108,40	174,80	283,20	1.000,00	
8.2.16.016 - Contribuição de Intervenção no Domínio Público	2.301,81	1.926,42	4.228,23	16.956,57	1.690,71	2.211,60	3.902,31	20.858,88	3.154,44	5.086,68	8.241,12	29.100,00	
8.2.22 - TRANSFERÊNCIAS DE CONVÊNIOS - EDUCAÇÃO (ESTADO)	79,10	66,20	145,30	582,70	58,10	76,00	134,10	716,80	108,40	174,80	283,20	1.000,00	
8.2.22.001 - Receita de Remuneração de Recursos	79,10	66,20	145,30	582,70	58,10	76,00	134,10	716,80	108,40	174,80	283,20	1.000,00	
8.2.24 - TRANSFERÊNCIAS DE CONVÊNIOS - OUTROS (ESTADO)	79,10	66,20	145,30	582,70	58,10	76,00	134,10	716,80	108,40	174,80	283,20	1.000,00	
8.2.24.001 - Receita de Remuneração de Recursos	79,10	66,20	145,30	582,70	58,10	76,00	134,10	716,80	108,40	174,80	283,20	1.000,00	
8.2.24.124 - Outras Transferências de Convênio dos Estados	0,00	0,00	0,00	150.000,00	0,00	0,00	0,00	150.000,00	50.000,00	0,00	50.000,00	200.000,00	
8.2.28 - FUNDO ESTADUAL DE ASSISTÊNCIA SOCIAL - FEAS	11.176,83	9.354,06	20.530,89	82.335,51	8.209,53	10.738,80	18.948,33	101.283,84	15.316,92	24.699,24	40.016,16	141.300,00	
8.2.28.001 - Receita de Remuneração de Recursos	79,10	66,20	145,30	582,70	58,10	76,00	134,10	716,80	108,40	174,80	283,20	1.000,00	
8.2.28.250 - Piso Básico Fixo - PBF - ESTADO	3.361,75	2.813,50	6.175,25	24.764,75	2.469,25	3.230,00	5.699,25	30.464,00	4.607,00	7.429,00	12.036,00	42.500,00	
8.2.28.251 - Piso Básico Variável - PBV - ESTADO	2.388,82	1.999,24	4.388,06	17.597,54	1.754,62	2.295,20	4.049,82	21.647,36	3.273,68	5.278,96	8.552,64	30.200,00	
8.2.28.252 - Piso de Transição de Média Complexidade - PTMC - ESTADO	901,74	754,68	1.656,42	6.642,78	662,34	866,40	1.528,74	8.171,52	1.235,76	1.992,72	3.223,52	11.400,00	
8.2.28.254 - Piso Fixo de Média Complexidade (PAEPI) - ESTADO	3.844,26	3.217,32	7.061,58	28.319,22	2.823,66	3.693,60	6.517,26	34.836,48	5.268,24	8.495,28	13.763,52	48.600,00	
8.2.28.260 - Benefícios Eventuais - BE - ESTADO	601,16	503,12	1.104,28	4.428,52	441,56	577,60	1.019,16	5.447,68	823,84	1.328,48	2.152,32	7.600,00	
8.2.30 - TRANSFERÊNCIAS DO FUNDO DE INVEST. ECON. SOCIAL - FIES	79,10	66,20	145,30	582,70	58,10	76,00	134,10	716,80	108,40	174,80	283,20	1.000,00	
8.2.30.001 - Receita de Remuneração de Recursos	79,10	66,20	145,30	582,70	58,10	76,00	134,10	716,80	108,40	174,80	283,20	1.000,00	
9.2.04 - CONT. AO PROG. ENS. FUNDAMENTAL - SALÁRIO EDUCAÇÃO	60.535,23	50.682,86	111.198,09	445.940,31	44.463,93	58.162,80	102.626,73	548.587,04	82.958,32	133.774,44	216.732,96	765.300,00	
9.2.04.001 - Receita de Remuneração de Recursos	181,93	152,26	334,19	1.340,21	133,63	174,80	308,43	1.648,64	249,32	402,04	651,36	2.300,00	
9.2.04.004 - Programas de Educação - Salário Educação	60.353,30	50.510,60	110.863,90	444.600,10	44.330,30	57.988,00	102.318,30	546.918,40	82.709,20	133.372,40	216.081,60	763.000,00	
9.2.14 - TRANSFERÊNCIAS DE RECURSOS DO SUS	480.295,20	401.966,40	882.261,60	3.538.154,40	352.783,20	461.472,00	814.255,20	4.352.409,60	658.204,80	1.061.385,60	1.719.590,40	6.072.000,00	
9.2.14.001 - Receita de Remuneração de Recursos	118,65	99,30	217,95	874,05	87,15	114,00	201,15	1.075,20	162,60	262,20	424,80	1.500,00	
9.2.14.053 - Agente Comunitário de Saúde - ACS - UNIÃO	95.829,65	80.201,30	176.030,95	705.941,05	70.388,15	92.074,00	162.462,15	868.403,20	131.326,60	211.770,20	343.098,80	1.211.500,00	
9.2.14.058 - Atenção à Saúde da População para Procedimentos no MAC - UNIÃO	119.836,50	100.293,00	220.129,50	882.790,50	88.021,50	115.140,00	203.161,50	1.085.952,00	164.226,00	264.822,00	429.048,00	1.515.000,00	
9.2.14.060 - SAMU - 192 - UNIÃO	13.447,00	11.254,00	24.701,00	99.059,00	9.877,00	12.920,00	22.797,00	121.856,00	18.428,00	29.716,00	48.144,00	170.000,00	
9.2.14.074 - Incentivo Financeiro para a Vigilância em Saúde	7.277,20	6.090,40	13.367,60	53.608,40	5.345,20	6.992,00	12.337,20	65.945,60	9.972,80	16.081,60	26.054,40	92.000,00	
9.2.14.075 - Assistência Financeira Complementar para Agentes de Combate às Endemias (ACE)	4.904,20	4.104,40	9.008,60	36.127,40	3.602,20	4.712,00	8.314,20	44.441,60	6.720,80	10.837,60	17.558,40	62.000,00	

Prefeitura Municipal de Uauá


ESTADO DA BAHIA
PREFEITURA MUNICIPAL DE UAUÁ
PROGRAMAÇÃO DA EXECUÇÃO ORÇAMENTÁRIA
EXERCÍCIO DE 2021

ANEXO I
PROGRAMAÇÃO FINANCEIRA
METAS BIMESTRAIS DE ARRECADAÇÃO
(Lei Complementar nº 101/00, art. 13º)

Descrição de Recurso (Fontes - Receita)	2º Semestre 2021											
	Julho	Agosto	4 Bimestre (Jul/Ago)	Até 4 Bim. (Jan/Ago)	Setembro	Outubro	5 Bimestre (Set/Out)	Até 5 Bim. (Jan/Out)	Novembro	Dezembro	6 Bimestre (Nov/Dez)	Total Anual
9.2.14 - TRANSFERÊNCIAS DE RECURSOS DO SUS	480.295,20	401.966,40	882.261,60	3.338.154,40	352.783,20	461.472,00	814.255,20	4.352.409,60	658.204,80	1.061.385,60	1.719.590,40	6.072.000,00
9.2.14.077 - Incentivo Financeiro para Execução de Ações de Vigilância Sanitária	1.305,15	1.092,30	2.397,45	9.614,55	968,65	1.254,00	2.212,65	11.827,20	1.788,60	2.884,20	4.672,80	16.500,00
9.2.14.093 - Programa de Saúde da Família - PSF - ESTADO	16.077,75	13.405,50	29.483,25	117.996,75	11.765,25	15.390,00	27.155,25	145.152,00	21.951,00	35.397,00	57.348,00	202.500,00
9.2.14.094 - SAMU - ESTADO	4.998,12	4.183,84	9.182,96	36.826,64	3.671,92	4.803,20	8.475,12	45.301,76	6.850,88	11.047,36	17.898,24	63.200,00
9.2.14.104 - Organização dos Serviços de Assistência Farmacêutica no SUS	1.898,40	1.588,80	3.487,20	13.984,80	1.384,40	1.824,00	3.218,40	17.203,20	2.601,60	4.195,20	6.796,80	24.000,00
9.2.14.112 - Incentivo Financeiro da APS - Desempenho	6.486,20	5.428,40	11.914,60	47.761,40	4.764,20	6.232,00	10.966,20	58.777,60	8.888,80	14.333,60	23.222,40	82.000,00
9.2.14.113 - Incentivo para ações estratégicas	23.018,10	19.264,20	42.282,30	169.565,70	16.907,10	22.116,00	39.023,10	208.588,80	31.544,40	50.866,80	82.411,20	291.000,00
9.2.14.114 - Incentivo Financeiro da APS - Per Capita de Transição	12.102,30	10.128,60	22.230,90	89.153,10	8.889,30	11.628,00	20.517,30	109.670,40	16.585,20	26.744,40	43.329,60	153.000,00
9.2.14.115 - Incentivo Financeiro da APS - Capitação Ponderada	173.054,98	144.832,36	317.887,34	1.274.831,06	127.111,18	166.272,80	293.383,98	1.568.215,04	237.157,52	382.427,44	619.584,96	2.187.800,00
9.2.15 - TRANSFERÊNCIAS DE RECURSOS DO FNE	134.863,75	183.577,50	318.441,25	2.295.658,75	348.551,25	695.950,00	1.044.501,25	3.340.160,00	186.855,00	330.855,00	517.540,00	3.857.700,00
9.2.15.001 - Receita de Remuneração de Recursos	237,30	198,60	435,90	1.748,10	174,30	228,00	402,30	2.150,40	325,20	524,40	849,60	3.000,00
9.2.15.150 - Programas de Educação - PDDE	1.455,44	1.218,08	2.673,52	10.721,68	1.069,04	1.398,40	2.467,44	13.189,12	1.994,56	3.216,32	5.210,88	18.400,00
9.2.15.152 - Programa Nacional de Alimentação Escolar - Pré Escola	6.225,17	5.209,94	11.435,11	45.858,49	4.572,47	5.981,20	10.553,67	56.412,16	8.531,08	13.756,76	22.287,84	78.700,00
9.2.15.153 - Programa Nacional de Alimentação Escolar - PNAE Creche	6.707,68	5.813,76	12.521,44	49.412,96	4.926,88	6.444,80	11.371,68	60.794,64	9.192,32	14.823,04	24.015,36	84.800,00
9.2.15.155 - Programa Nacional de Alimentação Escolar - Ensino Fundamental	32.692,03	27.360,46	60.052,49	240.829,91	24.012,73	31.410,80	55.423,53	296.253,44	44.801,72	72.244,84	117.046,56	413.300,00
9.2.15.156 - Programa Nacional de Alimentação Escolar - EJA	1.407,98	1.178,36	2.586,34	10.372,06	1.034,18	1.352,80	2.386,98	12.799,04	1.929,52	3.111,44	5.040,96	17.800,00
9.2.15.159 - Programa Nacional de Alimentação Escolar - Mais Educação	4.236,76	3.548,32	7.785,08	31.232,72	3.114,16	4.073,60	7.187,76	38.420,48	5.810,24	9.369,28	15.179,52	53.600,00
9.2.15.160 - Programa Nacional de Alimentação Escolar - AEE	371,77	311,14	682,91	2.738,69	273,07	357,20	630,27	3.388,96	509,48	821,56	1.331,04	4.700,00
9.2.15.161 - Programa Nacional de Apoio ao Transporte Escolar - PNATE	28.159,60	23.567,20	51.726,80	207.441,20	20.683,60	27.056,00	47.739,60	255.180,80	38.590,40	62.228,80	100.819,20	356.000,00
9.2.15.165 - Programa Estadual de Transporte Escolar - PETE	18.367,02	15.371,64	33.738,66	135.302,94	13.490,82	17.647,20	31.138,02	166.440,96	25.170,48	40.588,56	65.759,04	232.200,00
9.2.15.176 - PAC II - Construção de Quadras Poliesportivas	0,00	100.000,00	100.000,00	200.000,00	0,00	0,00	0,00	200.000,00	0,00	110.000,00	110.000,00	310.000,00
9.2.15.178 - PAR - Infraestrutura Escolar - Construção	0,00	0,00	0,00	1.000.000,00	0,00	600.000,00	600.000,00	1.600.000,00	0,00	0,00	0,00	1.600.000,00
9.2.15.180 - PAR - Caminho de Escola	0,00	0,00	0,00	250.000,00	250.000,00	0,00	250.000,00	500.000,00	0,00	0,00	0,00	500.000,00
9.2.15.186 - PAR - Infraestrutura Escolar - Mobiliário	0,00	0,00	0,00	25.000,00	25.000,00	0,00	25.000,00	50.000,00	0,00	0,00	0,00	50.000,00
9.2.15.190 - PAR - Infraestrutura Escolar - Mobiliário e Equipamentos Proinfância - Principal	35.000,00	0,00	35.000,00	85.000,00	0,00	0,00	0,00	85.000,00	50.000,00	0,00	50.000,00	135.000,00
9.2.18 - TRANSFERÊNCIAS DO FUNDEB 60%	945.197,54	791.050,28	1.736.247,82	6.962.915,38	694.260,14	908.154,40	1.602.414,54	8.765.329,92	1.295.314,96	2.088.755,12	3.384.070,08	11.948.400,00
9.2.18.001 - Receita de Remuneração de Recursos	749,54	622,28	1.355,82	5.477,38	546,14	714,40	1.260,54	6.737,92	1.016,96	1.643,12	2.662,08	9.400,00
9.2.18.018 - FUNDEB 60%	944.454,00	790.428,00	1.734.892,00	6.957.438,00	693.714,00	907.440,00	1.601.154,00	8.558.592,00	1.294.296,00	2.087.112,00	3.381.408,00	11.940.000,00
9.2.19 - TRANSFERÊNCIAS DO FUNDEB 40%	630.126,42	527.382,44	1.157.488,86	4.641.904,74	462.836,22	605.431,20	1.068.287,42	5.710.172,16	863.536,08	1.392.497,76	2.256.027,84	7.966.200,00
9.2.19.001 - Receita de Remuneração de Recursos	490,42	410,44	900,86	3.612,74	360,22	471,20	831,42	4.444,16	672,08	1.083,76	1.755,84	6.200,00
9.2.19.019 - FUNDEB 40%	629.636,00	526.972,00	1.156.588,00	4.638.292,00	462.476,00	604.960,00	1.067.436,00	5.705.728,00	862.864,00	1.391.408,00	2.254.272,00	7.960.000,00
9.2.23 - TRANSFERÊNCIAS DE CONVÊNIOS - SAÚDE (UNIÃO)	237,30	246.498,60	246.735,90	1.448.048,10	174,30	700.228,00	700.402,30	2.148.450,40	325,20	524,40	849,60	2.149.300,00
9.2.23.001 - Receita de Remuneração de Recursos	237,30	198,60	435,90	1.748,10	174,30	228,00	402,30	2.150,40	325,20	524,40	849,60	3.000,00
9.2.23.223 - Transferências de Convênios da União para o Sistema Único de Saúde - SUS	0,00	246.300,00	246.300,00	1.446.300,00	0,00	700.000,00	700.000,00	2.146.300,00	0,00	0,00	0,00	2.146.300,00
9.2.24 - TRANSFERÊNCIAS DE CONVÊNIOS - OUTROS (UNIÃO)	569,52	120.476,64	121.046,16	994.195,44	750.418,32	547,20	750.965,52	1.745.160,96	780,48	1.258,56	2.039,04	1.747.200,00
9.2.24.001 - Receita de Remuneração de Recursos	569,52	476,64	1.046,16	4.195,44	418,32	547,20	965,52	5.160,96	780,48	1.258,56	2.039,04	7.200,00
9.2.24.243 - Transferências de Convênio da União destinadas a Programas de Infraestrutura em Transporte	0,00	0,00	0,00	750.000,00	750.000,00	0,00	750.000,00	1.500.000,00	0,00	0,00	0,00	1.500.000,00
9.2.24.244 - Outras Transferências de Convênios da União	0,00	120.000,00	120.000,00	240.000,00	0,00	0,00	0,00	240.000,00	0,00	0,00	0,00	240.000,00

Praça Praça Belarmino José Rodrigues | S/N | Centro | Uauá-Ba

www.pmuaua.ba.ipmbrasil.org.br

Este documento foi assinado digitalmente por SERASA Experian
6013DB36AAC43CE0E393348F571A6954


Prefeitura Municipal de Uauá



EXERCÍCIO DE 2021
ANEXO II
PROGRAMAÇÃO FINANCEIRA
CRONOGRAMA DE EXECUÇÃO MENSAL DE DESEMBOLSO
(Lei Complementar nº 101/00, art. 8º)

		1º Semestre 2021												3 Bimestre (Mai/Jun)	Até Bim. (Jan/Jun)
PODERES / ÓRGÃOS / ENTIDADES DISCRIMINAÇÃO	CÓDIGO	Janeiro	Fevereiro	1 Bimestre (Jan/Fev)	Até 1 Bim. (Jan/Fev)	Março	Abril	2 Bimestre (Mar/Abr)	Até 2 Bim. (Jan/Abr)	Mai	Junho	3 Bimestre (Mai/Jun)	Até Bim. (Jan/Jun)		
01.00	CÂMARA MUNICIPAL	202.242,40	232.016,62	434.261,02	434.261,02	174.529,89	191.334,29	365.864,18	800.125,20	272.702,95	216.688,29	488.391,24	1.289.516,44		
	01.01	CÂMARA MUNICIPAL	202.242,40	232.016,62	434.261,02	434.261,02	174.529,89	191.334,29	365.864,18	800.125,20	272.702,95	488.391,24	1.289.516,44		
01.100 - RECURSOS ORDINÁRIOS		202.242,40	232.016,62	434.261,02	434.261,02	174.529,89	191.334,29	365.864,18	800.125,20	272.702,95	216.688,29	488.391,24	1.289.516,44		
02.00	GABINETE DO PREFEITO	70.088,62	80.407,79	150.496,41	150.496,41	60.484,64	66.308,33	126.792,97	277.289,38	94.507,25	75.094,95	168.602,20	446.891,58		
	02.02	GABINETE DO PREFEITO	70.088,62	80.407,79	150.496,41	150.496,41	60.484,64	66.308,33	126.792,97	277.289,38	94.507,25	168.602,20	446.891,58		
01.100 - RECURSOS ORDINÁRIOS		70.088,62	80.407,79	150.496,41	150.496,41	60.484,64	66.308,33	126.792,97	277.289,38	94.507,25	75.094,95	168.602,20	446.891,58		
03.00	GABINETE DO VICE-PREFEITO	7.175,56	8.232,02	15.407,58	15.407,58	6.192,32	6.788,54	12.980,86	28.388,44	9.675,50	7.688,10	17.363,60	45.752,04		
	03.03	GABINETE DO VICE-PREFEITO	7.175,56	8.232,02	15.407,58	15.407,58	6.192,32	6.788,54	12.980,86	28.388,44	9.675,50	7.688,10	17.363,60		
01.100 - RECURSOS ORDINÁRIOS		7.175,56	8.232,02	15.407,58	15.407,58	6.192,32	6.788,54	12.980,86	28.388,44	9.675,50	7.688,10	17.363,60	45.752,04		
04.00	PROCURADORIA JURÍDICA DO MUNICÍPIO	37.839,76	43.410,92	81.250,68	81.250,68	32.654,72	35.798,84	68.453,56	149.704,24	51.023,00	40.542,60	91.565,60	241.268,84		
	04.04	PROCURADORIA JURÍDICA DO MUNICÍPIO	37.839,76	43.410,92	81.250,68	81.250,68	32.654,72	35.798,84	68.453,56	149.704,24	51.023,00	40.542,60	91.565,60		
01.100 - RECURSOS ORDINÁRIOS		37.839,76	43.410,92	81.250,68	81.250,68	32.654,72	35.798,84	68.453,56	149.704,24	51.023,00	40.542,60	91.565,60	241.268,84		
05.00	CONTROLADORIA GERAL INTERNA	14.083,58	16.157,11	30.240,69	30.240,69	12.153,76	13.323,97	25.477,73	55.718,42	18.990,25	15.089,55	34.079,80	89.786,22		
	05.05	CONTROLADORIA GERAL INTERNA	14.083,58	16.157,11	30.240,69	30.240,69	12.153,76	13.323,97	25.477,73	55.718,42	18.990,25	15.089,55	34.079,80		
01.100 - RECURSOS ORDINÁRIOS		14.083,58	16.157,11	30.240,69	30.240,69	12.153,76	13.323,97	25.477,73	55.718,42	18.990,25	15.089,55	34.079,80	89.786,22		
06.00	OUVIDORIA GERAL DO MUNICÍPIO	3.814,16	4.375,72	8.189,88	8.189,88	3.291,52	3.608,44	6.899,96	15.089,84	5.143,00	4.086,60	9.229,60	24.319,44		
	06.06	OUVIDORIA GERAL DO MUNICÍPIO	3.814,16	4.375,72	8.189,88	8.189,88	3.291,52	3.608,44	6.899,96	15.089,84	5.143,00	4.086,60	9.229,60		
01.100 - RECURSOS ORDINÁRIOS		3.814,16	4.375,72	8.189,88	8.189,88	3.291,52	3.608,44	6.899,96	15.089,84	5.143,00	4.086,60	9.229,60	24.319,44		
07.00	SEC MUN ADMINISTRAÇÃO, PLANEJAMENTO E FINANÇAS	323.287,90	370.862,73	694.130,63	694.130,63	278.971,71	305.832,16	584.803,87	1.278.934,50	435.893,30	346.359,46	782.251,76	2.061.186,26		
	07.07	SEC MUN ADMINISTRAÇÃO, PLANEJAMENTO E FINANÇAS	323.287,90	370.862,73	694.130,63	694.130,63	278.971,71	305.832,16	584.803,87	1.278.934,50	435.893,30	346.359,46	782.251,76		
01.100 - RECURSOS ORDINÁRIOS		323.287,90	370.862,73	694.130,63	694.130,63	278.971,71	305.832,16	584.803,87	1.278.934,50	435.893,30	346.359,46	782.251,76	2.061.186,26		
8.2.16 - CONTRIB. DE INTERV. DO DOMÍNIO ECONÓMICO - CIDE		68,60	78,70	147,30	147,30	59,20	64,90	124,10	271,40	92,50	73,50	166,00	437,40		
8.2.30 - TRANSFERÊNCIAS DO FUNDO DE INVEST. ECON. SOCIAL - FIES		68,60	78,70	147,30	147,30	59,20	64,90	124,10	271,40	92,50	73,50	166,00	437,40		
9.2.42 - ROYALTIES/FEPCOMP FIN. PELA EXPLOR. DE REC. MINERAIS		411,50	472,20	883,80	883,80	355,20	389,40	744,60	1.628,40	555,00	441,00	996,00	2.624,40		
08.00	SEC MUN GOVERNO E PREVENÇÃO A VIOLÊNCIA	186.385,62	213.804,29	400.169,91	400.169,91	160.828,64	176.313,83	337.142,47	737.312,38	251.294,75	199.677,45	459.972,20	1.188.284,58		
	08.08	SEC MUN GOVERNO E PREVENÇÃO A VIOLÊNCIA	186.385,62	213.804,29	400.169,91	400.169,91	160.828,64	176.313,83	337.142,47	737.312,38	251.294,75	199.677,45	459.972,20		
01.100 - RECURSOS ORDINÁRIOS		186.385,62	213.804,29	400.169,91	400.169,91	160.828,64	176.313,83	337.142,47	737.312,38	251.294,75	199.677,45	459.972,20	1.188.284,58		
09.00	SEC MUN INFRAESTRUTURA, TRANSP E SERV PÚBLICOS	319.051,74	366.025,83	685.077,57	685.077,57	278.988,11	305.312,96	583.811,07	1.276.763,30	435.153,30	345.770,46	780.923,76	2.057.687,06		
	09.09	SEC MUN INFRAESTRUTURA, TRANSP E SERV PÚBLICOS	319.051,74	366.025,83	685.077,57	685.077,57	278.988,11	305.312,96	583.811,07	1.276.763,30	435.153,30	345.770,46	780.923,76		
01.100 - RECURSOS ORDINÁRIOS		319.051,74	366.025,83	685.077,57	685.077,57	278.988,11	305.312,96	583.811,07	1.276.763,30	435.153,30	345.770,46	780.923,76	2.057.687,06		
0.2.32 - ALIENAÇÃO DE BENS		279.071,66	321.159,47	599.231,13	599.231,13	240.831,52	264.019,69	504.851,21	1.104.082,34	376.299,25	299.005,35	675.304,60	1.779.396,94		
8.2.16 - CONTRIB. DE INTERV. DO DOMÍNIO ECONÓMICO - CIDE		1.966,26	2.290,17	4.286,43	4.286,43	1.722,72	1.888,59	3.611,31	7.897,74	2.691,75	2.138,85	4.830,60	12.788,34		
8.2.24 - TRANSFERÊNCIAS DE CONVÊNIOS - OUTROS (ESTADO)		68,60	78,70	147,30	147,30	59,20	64,90	124,10	271,40	92,50	73,50	166,00	437,40		
9.2.24 - TRANSFERÊNCIAS DE CONVÊNIOS - OUTROS (UNIAO)		68,60	78,70	147,30	147,30	59,20	64,90	124,10	271,40	92,50	73,50	166,00	437,40		
9.2.42 - ROYALTIES/FEPCOMP FIN. PELA EXPLOR. DE REC. MINERAIS		37.915,22	43.497,49	81.412,71	81.412,71	32.718,84	35.870,23	68.590,07	150.002,78	51.124,75	40.623,45	91.748,20	241.759,98		
10.00	SEC MUN AGRICULT. DESENV AGRÁRIO E REC HÍDRICOS	81.284,14	93.251,63	174.535,77	174.535,77	70.146,08	126.900,01	197.046,09	371.581,86	109.603,25	87.090,15	196.693,40	568.275,26		
	10.10	SEC MUN AGRICULT. DESENV AGRÁRIO E REC HÍDRICOS	81.284,14	93.251,63	174.535,77	174.535,77	70.146,08	126.900,01	197.046,09	371.581,86	109.603,25	87.090,15	196.693,40		
01.100 - RECURSOS ORDINÁRIOS		81.284,14	93.251,63	174.535,77	174.535,77	70.146,08	126.900,01	197.046,09	371.581,86	109.603,25	87.090,15	196.693,40	568.275,26		
8.2.24 - TRANSFERÊNCIAS DE CONVÊNIOS - OUTROS (ESTADO)		0,00	0,00	0,00	0,00	0,00	50.000,00	50.000,00	50.000,00	0,00	0,00	0,00	50.000,00		

Prefeitura Municipal de Uauá



ESTADO DA BAHIA

PREFEITURA MUNICIPAL DE UAUÁ

PROGRAMAÇÃO DA EXECUÇÃO ORÇAMENTÁRIA

EXERCÍCIO DE 2021

ANEXO II

PROGRAMAÇÃO FINANCEIRA

CRONOGRAMA DE EXECUÇÃO MENSAL DE DESEMBOLSO

(Lei Complementar nº 101/00, art. 8º)

1º Semestre 2021												
PODERES / ÓRGÃOS / ENTIDADES DISCRIMINAÇÃO	Janeiro	Fevereiro	1 Bimestre (Jan/Fev)	Até 1 Bim. (Jan/Fev)	Marco	Abril	2 Bimestre (Mar/Abr)	Até 2 Bim. (Jan/Abr)	Mai	Junho	3 Bimestre (Mai/Jun)	Até 3 Bim. (Jan/Jun)
11.00 SEC MUN DE EDUCACAO, ESPORTE, LAZER E JUVENTUDE	1.888.323,06	2.013.620,77	3.901.943,83	3.901.943,83	2.295.812,32	1.688.834,79	3.985.647,11	7.887.590,94	2.337.206,75	2.357.131,85	4.684.338,60	12.581.929,54
11.11 SEC MUN DE EDUCACAO, ESPORTE, LAZER E JUVENTUDE	9.247,28	10.608,76	19.856,04	19.856,04	7.980,16	8.748,52	16.728,68	36.584,72	12.469,00	9.907,80	22.376,80	58.961,52
0.1.00 - RECURSOS ORDINÁRIOS	9.247,28	10.608,76	19.856,04	19.856,04	7.980,16	8.748,52	16.728,68	36.584,72	12.469,00	9.907,80	22.376,80	58.961,52
9.2.24 - TRANSFERÊNCIAS DE CONVÊNIOS - OUTROS (UNIAO)	0,00	0,00	0,00	0,00	0,00	0,00	0,00	0,00	0,00	0,00	0,00	0,00
11.15 FUNDO MUNICIPAL DE EDUCACAO	1.879.075,78	2.003.012,01	3.882.087,79	3.882.087,79	2.287.832,16	1.681.086,27	3.968.918,43	7.851.006,22	2.324.737,75	2.347.224,05	4.671.961,80	12.522.966,02
0.1.00 - RECURSOS ORDINÁRIOS	3.333,96	3.824,82	7.158,78	7.158,78	2.877,12	3.154,14	6.031,26	13.190,04	4.495,50	3.572,10	8.067,60	21.257,64
7.1.01 - RECEITAS E TRANSF. DE IMPOSTOS - EDUCACAO - 25%	215.951,78	247.299,01	462.860,79	462.860,79	186.024,16	203.936,27	389.859,43	892.820,22	290.682,75	230.959,05	521.621,80	1.374.442,02
8.2.22 - TRANSFERÊNCIAS DE CONVÊNIOS - EDUCACAO (ESTADO)	68,60	78,70	147,30	147,30	68,60	58,20	124,10	271,40	92,50	73,50	166,00	437,40
9.2.04 - CONT. AO PROG. ENS. FUNDAMENTAL - SALARIO EDUCACAO	52.469,58	60.229,11	112.728,69	112.728,69	45.305,76	48.667,97	94.973,73	207.702,42	70.790,25	56.249,55	127.039,80	334.742,22
0.1.00 - TRANSFERÊNCIAS DE RECURSOS DO FNDE	241.401,70	124.222,65	365.624,35	365.624,35	874.562,40	131.741,55	1.006.300,95	1.371.929,30	116.503,75	592.573,25	709.077,00	2.081.065,30
9.2.18 - TRANSFERÊNCIAS DE RECURSOS DO FUNDEB 60%	1.177.422,96	1.350.775,32	2.528.198,28	2.528.198,28	1.016.085,12	1.113.917,64	2.130.002,96	4.658.201,04	1.587.633,00	1.261.524,60	2.846.157,60	7.507.336,64
9.2.19 - TRANSFERÊNCIAS DO FUNDEB 40%	188.787,20	215.892,40	405.369,60	405.369,60	162.918,40	178.604,80	341.523,20	746.892,80	254.560,00	202.277,00	458.832,00	1.203.724,80
12.00 SECRETARIA MUNICIPAL DE SAUDE	922.850,68	1.058.814,06	1.981.744,74	1.981.744,74	796.464,96	873.151,62	1.669.616,98	3.651.361,32	1.544.476,50	1.488.854,30	3.033.330,80	6.884.682,12
12.16 FUNDO MUNICIPAL DE SAUDE	922.850,68	1.058.814,06	1.981.744,74	1.981.744,74	796.464,96	873.151,62	1.669.616,98	3.651.361,32	1.544.476,50	1.488.854,30	3.033.330,80	6.884.682,12
0.1.00 - RECURSOS ORDINÁRIOS	480,20	550,90	1.031,10	1.031,10	414,40	494,30	888,70	1.899,80	647,50	514,50	1.162,00	3.061,80
6.1.02 - RECEITAS E TRANSF. DE IMPOSTOS - SAUDE - 15%	471.405,48	540.810,66	1.012.216,14	1.012.216,14	406.810,56	445.979,82	852.790,38	1.865.006,52	635.641,50	505.077,30	1.140.718,80	3.005.726,32
9.2.14 - TRANSFERÊNCIAS DE RECURSOS DO SUS	416.539,20	477.866,40	894.405,60	894.405,60	359.462,40	394.072,80	753.335,20	1.647.940,80	561.660,00	446.292,00	1.007.952,00	2.655.892,80
9.2.23 - TRANSFERÊNCIAS DE CONVÊNIOS - SAUDE (UNIAO)	34.905,80	38.586,10	74.091,90	74.091,90	32.644,70	32.644,70	62.422,30	136.514,20	346.527,50	536.970,50	888.488,00	1.020.012,20
13.00 SEC MUN DESENVOLVIMENTO SOCIAL E COMBATE A POBREZA	198.883,28	227.820,76	426.004,04	426.004,04	171.372,16	187.872,52	359.244,68	785.646,72	267.769,00	212.767,80	480.536,80	1.266.185,52
13.13 SEC MUN DESENVOLVIMENTO SOCIAL E COMBATE A POBREZA	72.880,64	83.610,88	156.491,52	156.491,52	62.894,08	68.946,76	131.843,84	288.335,36	98.272,00	78.086,40	176.358,40	464.692,76
0.1.00 - RECURSOS ORDINÁRIOS	122.880,64	83.610,88	156.491,52	156.491,52	62.894,08	68.946,76	131.843,84	288.335,36	98.272,00	78.086,40	176.358,40	464.692,76
13.17 FUNDO MUNICIPAL DE ASSISTENCIA SOCIAL	72.880,64	140.272,64	262.547,52	262.547,52	105.518,08	115.677,76	221.195,84	483.743,36	164.872,00	131.006,40	296.878,40	779.621,76
0.1.00 - RECURSOS ORDINÁRIOS	26.705,98	30.637,91	57.343,89	57.343,89	23.046,56	25.266,57	48.312,13	105.656,02	36.010,25	28.613,55	64.623,00	170.279,82
8.2.28 - FUNDO ESTADUAL DE ASSISTENCIA SOCIAL - FEAS	9.893,18	11.120,31	20.413,49	20.413,49	8.364,96	9.170,37	17.535,33	38.348,82	13.070,25	10.385,55	23.455,80	61.804,62
9.2.29 - TRANSFERÊNCIAS DE RECURSOS DO FNAS	85.873,48	98.516,66	184.390,14	184.390,14	74.106,56	81.241,82	155.348,38	339.736,52	115.791,50	92.007,30	207.788,00	547.537,32
13.18 FUNDO MUNICIPAL DA CRIANÇA E DO ADOLESCENTE	3.430,00	3.935,00	7.365,00	7.365,00	2.960,00	3.245,00	6.205,00	13.570,00	4.625,00	3.675,00	8.300,00	21.870,00
0.1.00 - RECURSOS ORDINÁRIOS	3.430,00	3.935,00	7.365,00	7.365,00	2.960,00	3.245,00	6.205,00	13.570,00	4.625,00	3.675,00	8.300,00	21.870,00
14.00 SEC MUN DE CULTURA, TURISMO E MEIO AMBIENTE	94.722,88	158.668,96	293.391,84	293.391,84	81.743,36	89.613,92	177.357,28	424.748,12	127.724,00	151.488,80	278.212,80	703.961,92
14.14 SEC MUN DE CULTURA, TURISMO E MEIO AMBIENTE	91.704,48	155.206,16	246.910,64	246.910,64	79.138,56	86.758,32	165.886,88	412.807,52	123.654,00	148.254,80	271.908,80	684.716,32
0.1.00 - RECURSOS ORDINÁRIOS	90.808,72	149.293,24	195.201,96	195.201,96	78.451,84	86.005,48	164.457,32	399.659,28	122.581,00	97.402,20	219.983,20	579.642,48
8.2.10 - FCBA - FUNDO DE CULTURA DO ESTADO DA BAHIA	795,76	912,82	1.708,68	1.708,68	686,72	752,84	1.439,56	3.149,24	1.073,00	852,60	1.925,60	5.075,84
8.2.24 - TRANSFERÊNCIAS DE CONVÊNIOS - OUTROS (ESTADO)	0,00	50.000,00	50.000,00	50.000,00	0,00	0,00	0,00	50.000,00	0,00	50.000,00	50.000,00	100.000,00
14.19 FUNDO MUNICIPAL DE MEIO AMBIENTE	3.018,40	3.462,80	6.481,20	6.481,20	2.856,60	2.856,60	5.460,40	11.941,60	4.070,00	3.234,00	7.304,00	19.245,60
0.1.00 - RECURSOS ORDINÁRIOS	3.018,40	3.462,80	6.481,20	6.481,20	2.856,60	2.856,60	5.460,40	11.941,60	4.070,00	3.234,00	7.304,00	19.245,60
TOTAL	4.349.773,38	4.887.471,21	9.237.244,59	9.237.244,59	4.919.979,36	4.098.524,67	9.018.504,03	18.255.748,62	5.956.217,75	5.994.400,05	11.959.617,80	30.206.386,42

Prefeitura Municipal de Uauá




EXERCÍCIO DE 2021
ANEXO II
PROGRAMAÇÃO FINANCEIRA
CRONOGRAMA DE EXECUÇÃO MENSAL DE DESEMBOLSO
(Lei Complementar nº 101/00, art. 8º)

2º Semestre 2021													
PODERES / ÓRGÃOS / ENTIDADES DISCRIMINAÇÃO	Julho	Agosto	4 Bimestre (Jul/Ago)	Até 4 Bim. (Jan/Ago)	Setembro	Outubro	5 Bimestre (Set/Out)	Até 5 Bim. (Jan/Out)	Novembro	Dezembro	6 Bimestre (Nov/Dez)	Total Anual	
01.00 CÂMARA MUNICIPAL	233.197,87	195.166,87	428.364,74	1.717.881,18	171.286,93	224.058,64	395.345,57	2.113.226,75	319.578,38	515.334,87	834.913,25	2.948.140,00	
01.01 CÂMARA MUNICIPAL	233.197,87	195.166,87	428.364,74	1.717.881,18	171.286,93	224.058,64	395.345,57	2.113.226,75	319.578,38	515.334,87	834.913,25	2.948.140,00	
01.100 - RECURSOS ORDINÁRIOS													
02.00 GABINETE DO PREFEITO	80.916,47	67.636,54	148.553,01	595.344,59	59.360,77	77.649,20	137.009,97	732.354,56	110.752,28	178.593,16	288.345,44	1.021.700,00	
02.02 GABINETE DO PREFEITO	80.916,47	67.636,54	148.553,01	595.344,59	59.360,77	77.649,20	137.009,97	732.354,56	110.752,28	178.593,16	288.345,44	1.021.700,00	
01.100 - RECURSOS ORDINÁRIOS													
03.00 GABINETE DO VICE-PREFEITO	8.273,86	6.924,52	15.198,38	60.950,42	6.077,26	7.949,60	14.026,86	74.977,28	11.338,64	18.284,08	29.622,72	104.600,00	
03.03 GABINETE DO VICE-PREFEITO	8.273,86	6.924,52	15.198,38	60.950,42	6.077,26	7.949,60	14.026,86	74.977,28	11.338,64	18.284,08	29.622,72	104.600,00	
01.100 - RECURSOS ORDINÁRIOS													
04.00 PROCURADORIA JURÍDICA DO MUNICÍPIO	43.031,56	36.515,92	80.147,48	321.417,32	32.047,96	41.921,60	73.969,56	395.386,88	59.793,44	96.419,68	156.213,12	551.600,00	
04.04 PROCURADORIA JURÍDICA DO MUNICÍPIO	43.031,56	36.515,92	80.147,48	321.417,32	32.047,96	41.921,60	73.969,56	395.386,88	59.793,44	96.419,68	156.213,12	551.600,00	
01.100 - RECURSOS ORDINÁRIOS													
05.00 CONTROLADORIA GERAL INTERNA	16.239,23	13.590,86	29.830,09	119.628,31	11.927,93	15.602,80	27.530,73	147.159,04	22.254,52	35.886,44	58.140,96	205.300,00	
05.05 CONTROLADORIA GERAL INTERNA	16.239,23	13.590,86	29.830,09	119.628,31	11.927,93	15.602,80	27.530,73	147.159,04	22.254,52	35.886,44	58.140,96	205.300,00	
01.100 - RECURSOS ORDINÁRIOS													
06.00 OUVIDORIA GERAL DO MUNICÍPIO	4.397,96	3.680,72	8.078,68	32.398,12	3.230,36	4.225,60	7.455,96	39.854,08	6.027,04	9.718,88	15.745,92	55.600,00	
06.06 OUVIDORIA GERAL DO MUNICÍPIO	4.397,96	3.680,72	8.078,68	32.398,12	3.230,36	4.225,60	7.455,96	39.854,08	6.027,04	9.718,88	15.745,92	55.600,00	
01.100 - RECURSOS ORDINÁRIOS													
07.00 SEC MUN ADMINISTRAÇÃO, PLANEJAMENTO E FINANÇAS	372.747,68	311.958,23	684.705,91	2.745.892,17	273.788,12	358.139,36	631.927,48	3.377.819,65	510.819,82	823.720,53	1.334.540,35	4.712.360,00	
07.07 SEC MUN ADMINISTRAÇÃO, PLANEJAMENTO E FINANÇAS	372.747,68	311.958,23	684.705,91	2.745.892,17	273.788,12	358.139,36	631.927,48	3.377.819,65	510.819,82	823.720,53	1.334.540,35	4.712.360,00	
01.100 - RECURSOS ORDINÁRIOS	372.747,68	311.958,23	684.705,91	2.745.892,17	273.788,12	358.139,36	631.927,48	3.377.819,65	510.819,82	823.720,53	1.334.540,35	4.712.360,00	
8.2.16 - CONTRIB. DE INTERV. DO DOMÍNIO ECONÓMICO - CIDE	79,10	66,20	145,30	582,70	58,10	76,00	134,10	716,80	108,40	174,80	283,20	1.000,00	
8.2.30 - TRANSFERÊNCIAS DO FUNDO DE INVEST. ECON. SOCIAL - FIES	79,10	66,20	145,30	582,70	58,10	76,00	134,10	716,80	108,40	174,80	283,20	1.000,00	
9.2.42 - ROYALTI/ES/FEPC/COMP. FIN. PELA EXPLOR. DE REC. MINERAIS	474,60	397,20	871,80	3.486,20	348,60	456,00	804,60	4.300,80	650,40	1.048,80	1.699,20	6.000,00	
08.00 SEC MUN GOVERNO E PREVENÇÃO A VIOLÊNCIA	214.890,97	179.845,54	394.736,51	1.933.021,09	157.840,27	206.489,20	364.309,47	1.947.330,56	294.480,28	474.879,16	768.369,44	2.716.700,00	
08.08 SEC MUN GOVERNO E PREVENÇÃO A VIOLÊNCIA	214.890,97	179.845,54	394.736,51	1.933.021,09	157.840,27	206.489,20	364.309,47	1.947.330,56	294.480,28	474.879,16	768.369,44	2.716.700,00	
01.100 - RECURSOS ORDINÁRIOS													
09.00 SEC MUN INFRAESTRUTURA, TRANSP. E SERV. PÚBLICOS	367.886,19	307.889,58	675.775,77	3.680.078,43	270.217,29	903.468,40	1.173.885,69	4.863.765,12	541.357,56	812.977,32	1.354.334,88	6.218.100,00	
09.09 SEC MUN INFRAESTRUTURA, TRANSP. E SERV. PÚBLICOS	367.886,19	307.889,58	675.775,77	3.680.078,43	270.217,29	903.468,40	1.173.885,69	4.863.765,12	541.357,56	812.977,32	1.354.334,88	6.218.100,00	
01.100 - RECURSOS ORDINÁRIOS	367.886,19	307.889,58	675.775,77	3.680.078,43	270.217,29	903.468,40	1.173.885,69	4.863.765,12	541.357,56	812.977,32	1.354.334,88	6.218.100,00	
0.2.32 - ALENAÇÃO DE BENS	0,00	0,00	0,00	30.000,00	0,00	0,00	0,00	30.000,00	0,00	0,00	30.000,00	60.000,00	
8.2.16 - CONTRIB. DE INTERV. DO DOMÍNIO ECONÓMICO - CIDE	2.301,81	1.926,42	4.228,23	16.956,57	1.690,71	2.211,60	3.902,31	20.858,88	3.154,44	5.086,68	8.241,12	29.100,00	
8.2.24 - TRANSFERÊNCIAS DE CONVÊNIOS - OUTROS (ESTADO)	79,10	66,20	145,30	582,70	58,10	76,00	134,10	716,80	108,40	174,80	283,20	1.000,00	
9.2.24 - TRANSFERÊNCIAS DE CONVÊNIOS - OUTROS (UNIAO)	0,00	0,00	0,00	950.000,00	0,00	550.000,00	550.000,00	1.500.000,00	7.200,00	0,00	7.200,00	1.507.200,00	
9.2.42 - ROYALTI/ES/FEPC/COMP. FIN. PELA EXPLOR. DE REC. MINERAIS	43.718,57	36.588,74	80.307,31	322.058,29	32.111,87	42.005,20	74.117,07	396.175,36	59.912,68	96.611,96	156.524,84	552.700,00	
10.00 SEC MUN AGRICULT. DESENV. AGRÁRIO E REC. HÍDRICOS	93.725,59	78.440,38	172.165,97	740.441,23	68.842,69	140.052,40	208.895,09	949.336,32	128.443,16	207.120,52	335.563,88	1.284.900,00	
10.10 SEC MUN AGRICULT. DESENV. AGRÁRIO E REC. HÍDRICOS	93.725,59	78.440,38	172.165,97	740.441,23	68.842,69	140.052,40	208.895,09	949.336,32	128.443,16	207.120,52	335.563,88	1.284.900,00	
01.100 - RECURSOS ORDINÁRIOS	93.725,59	78.440,38	172.165,97	740.441,23	68.842,69	140.052,40	208.895,09	949.336,32	128.443,16	207.120,52	335.563,88	1.284.900,00	
8.2.24 - TRANSFERÊNCIAS DE CONVÊNIOS - OUTROS (ESTADO)	0,00	0,00	0,00	50.000,00	0,00	50.000,00	50.000,00	100.000,00	0,00	0,00	0,00	100.000,00	

Prefeitura Municipal de Uauá

2º Semestre 2021												
PODERES / ÓRGÃOS / ENTIDADES DISCRIMINAÇÃO	Julho	Agosto	4 Bimestre (Jul/Ago)	Até 4 Bim. (Jan/Ago)	Setembro	Outubro	5 Bimestre (Set/Out)	Até 5 Bim. (Jan/Out)	Novembro	Dezembro	6 Bimestre (Nov/Dez)	Total Anual
11.00 SEC MUN DE EDUCACAO, ESPORTE, LAZER E JUVENTUDE	2.238.827,61	1.672.682,02	3.911.509,63	16.493.239,17	2.448.118,51	2.006.296,60	4.456.418,11	20.949.657,28	2.738.953,64	4.416.689,08	7.155.642,72	28.105.300,00
11.11 SEC MUN DE EDUCACAO, ESPORTE, LAZER E JUVENTUDE	250.882,68	8.923,76	259.866,44	316.547,96	7.831,88	10.244,80	18.076,68	336.624,64	14.612,32	23.563,04	38.175,36	374.800,00
0.1.00 - RECURSOS ORDINÁRIOS	10.862,68	8.923,76	19.586,44	76.547,96	7.831,88	10.244,80	18.076,68	96.624,64	14.612,32	23.563,04	38.175,36	134.800,00
9.2.24 - TRANSFERÊNCIAS DE CONVÊNIOS - OUTROS (UNIAO)	240.000,00	0,00	240.000,00	240.000,00	0,00	0,00	0,00	240.000,00	0,00	0,00	0,00	240.000,00
11.15 FUNDO MUNICIPAL DE EDUCACAO	1.987.864,93	1.663.758,26	3.651.723,19	16.174.691,21	2.440.286,63	1.998.054,80	4.438.341,43	20.613.032,64	2.724.341,32	4.393.126,04	7.117.487,36	27.730.500,00
0.1.00 - RECURSOS ORDINÁRIOS	3.844,26	3.217,32	7.061,58	28.319,22	2.823,66	3.689,60	6.517,26	34.836,48	5.268,24	8.492,28	13.763,52	48.600,00
7.1.01 - RECEITAS E TRANSF. DE IMPOSTOS - EDUCACAO - 25%	248.555,93	208.020,26	456.576,19	1.831.018,21	182.567,63	238.814,80	421.382,43	2.252.409,64	340.625,32	548.274,04	889.899,36	3.142.300,00
8.2.22 - TRANSFERÊNCIAS DE CONVÊNIOS - EDUCACAO (ESTADO)	79,10	66,20	145,30	582,70	58,10	76,00	134,10	716,80	108,40	174,80	283,20	1.000,00
9.2.04 - CONT. AO PROG. ENS. FUNDAMENTAL - SALARIO EDUCACAO	60.535,23	50.662,86	111.198,09	445.940,31	44.463,93	58.162,80	102.626,73	548.567,04	82.958,52	133.774,44	216.732,96	765.300,00
9.2.15 - TRANSFERÊNCIAS DE RECURSOS DO FNDE	99.826,45	83.378,90	183.005,35	2.264.010,65	1.053.276,95	183.722,00	1.236.988,95	3.501.009,60	136.529,80	220.160,60	356.690,40	3.857.700,00
9.2.18 - TRANSFERÊNCIAS DO FUNDEB 60%	1.357.640,76	1.136.230,32	2.493.571,08	10.001.228,72	997.205,16	1.304.433,60	2.391.638,76	12.302.868,48	1.860.534,24	3.000.197,28	4.860.731,52	17.163.600,00
9.2.19 - TRANSFERÊNCIAS DO FUNDEB 40%	217.883,20	182.182,40	399.865,60	1.603.590,40	159.891,20	209.132,00	389.043,20	1.972.633,60	298.316,80	481.049,60	779.366,40	2.752.000,00
12.00 SECRETARIA MUNICIPAL DE SAUDE	1.064.195,58	890.641,56	1.954.837,14	8.639.529,26	1.127.965,78	1.022.488,80	2.150.454,58	10.789.863,84	1.958.391,92	2.351.724,24	4.310.116,16	15.100.100,00
12.16 FUNDO MUNICIPAL DE SAUDE	1.064.195,58	890.641,56	1.954.837,14	8.639.529,26	1.127.965,78	1.022.488,80	2.150.454,58	10.789.863,84	1.958.391,92	2.351.724,24	4.310.116,16	15.100.100,00
0.1.00 - RECURSOS ORDINÁRIOS	553,70	463,40	1.017,10	4.078,90	406,70	532,00	938,70	5.017,60	758,80	1.223,60	1.982,40	7.000,00
6.1.02 - RECEITAS E TRANSF. DE IMPOSTOS - SAUDE - 15%	543.559,38	454.913,16	998.472,54	4.004.197,86	389.251,58	522.258,80	921.508,38	4.925.706,24	744.903,12	1.201.190,64	1.946.093,76	6.871.800,00
9.2.14 - TRANSFERÊNCIAS DE RECURSOS DO SUS	480.295,20	401.966,40	882.261,60	3.538.154,40	352.783,20	461.472,00	814.255,20	4.352.409,60	688.204,80	1.061.385,60	1.719.590,40	6.072.000,00
9.2.23 - TRANSFERÊNCIAS DE CONVÊNIOS - SAUDE (UNIAO)	39.787,30	33.296,80	73.085,90	1.093.098,10	375.524,30	38.228,00	413.752,30	1.506.850,40	554.525,20	87.924,40	642.449,60	2.148.300,00
13.00 SEC MUN DESENVOLVIMENTO SOCIAL E COMBATE A POBREZA	228.878,68	191.635,76	420.614,44	1.686.798,96	168.187,88	220.004,80	388.182,68	2.074.592,64	313.796,32	506.011,04	819.807,36	2.894.800,00
13.13 SEC MUN DESENVOLVIMENTO SOCIAL E COMBATE A POBREZA	84.035,84	70.330,88	154.366,72	619.060,48	61.725,44	80.742,40	142.467,84	761.526,32	115.164,16	185.707,52	300.871,68	1.062.400,00
0.1.00 - RECURSOS ORDINÁRIOS	140.887,84	117.994,88	258.882,72	1.038.604,48	103.557,44	135.462,40	239.019,84	1.277.624,32	193.212,16	311.563,52	504.775,68	1.782.400,00
FUNDO MUNICIPAL DE ASSISTENCIA SOCIAL	30.793,63	25.771,66	56.565,29	226.845,11	22.618,33	29.598,80	52.205,13	279.050,24	42.200,12	68.049,64	110.240,76	389.300,00
0.1.00 - RECURSOS ORDINÁRIOS	11.776,83	9.354,06	20.330,88	82.335,51	8.209,53	10.738,80	18.948,33	101.263,84	15.316,92	24.692,24	40.016,16	141.300,00
9.2.29 - TRANSFERÊNCIAS DE RECURSOS DO FNAS	99.017,38	82.869,16	181.886,54	729.423,86	72.728,58	95.136,80	167.866,38	897.290,24	135.695,12	218.814,64	354.509,76	1.251.800,00
FUNDO MUNICIPAL DA CRIANÇA E DO ADOLESCENTE	3.855,00	3.310,00	7.265,00	29.135,00	2.905,00	3.800,00	6.705,00	35.840,00	5.420,00	8.740,00	14.160,00	50.000,00
0.1.00 - RECURSOS ORDINÁRIOS	3.855,00	3.310,00	7.265,00	29.135,00	2.905,00	3.800,00	6.705,00	35.840,00	5.420,00	8.740,00	14.160,00	50.000,00
14.00 SEC MUN DE CULTURA, TURISMO E MEIO AMBIENTE	109.221,28	91.408,96	200.630,24	904.592,16	80.224,48	104.940,80	185.165,28	1.089.757,44	148.678,72	241.363,84	391.042,56	1.480.800,00
14.14 SEC MUN DE CULTURA, TURISMO E MEIO AMBIENTE	105.740,88	88.496,16	194.237,04	876.953,36	77.668,08	101.596,80	179.564,88	1.050.213,24	144.909,12	233.672,64	378.881,76	1.436.800,00
0.1.00 - RECURSOS ORDINÁRIOS	104.823,32	87.726,24	192.551,56	772.194,04	76.984,12	100.715,20	177.709,32	949.903,36	143.651,68	231.644,96	375.296,64	1.325.200,00
8.2.10 - FCBA - FUNDO DE CULTURA DO ESTADO DA BAHIA	917,56	767,92	1.685,48	6.759,32	673,86	881,60	1.555,56	8.314,88	1.257,44	2.027,68	3.285,12	11.600,00
8.2.24 - TRANSFERÊNCIAS DE CONVÊNIOS - OUTROS (ESTAD)	0,00	0,00	0,00	100.000,00	0,00	0,00	0,00	100.000,00	0,00	0,00	0,00	100.000,00
FUNDO MUNICIPAL DE MEIO AMBIENTE	3.860,40	2.912,80	6.393,20	25.638,80	2.556,40	3.344,00	5.900,40	31.539,20	4.769,60	7.691,20	12.460,80	44.000,00
0.1.00 - RECURSOS ORDINÁRIOS	3.860,40	2.912,80	6.393,20	25.638,80	2.556,40	3.344,00	5.900,40	31.539,20	4.769,60	7.691,20	12.460,80	44.000,00
TOTAL	5.076.830,53	4.048.017,46	9.124.847,99	39.331.214,41	4.879.116,23	5.335.270,80	10.214.387,03	48.545.601,44	7.165.675,72	10.688.722,84	17.854.398,56	67.400.000,00



ESTADO DA BAHIA
PREFEITURA MUNICIPAL DE UAUÁ
PROGRAMAÇÃO DA EXECUÇÃO ORÇAMENTÁRIA
EXERCÍCIO DE 2021

ANEXO II
PROGRAMAÇÃO FINANCEIRA
CRONOGRAMA DE EXECUÇÃO MENSAL DE DESEMBOLSO
(Lei Complementar nº 101/00, art. 8º)