

Prefeitura Municipal de Uauá

Outros



PREFEITURA MUNICIPAL DE UAUÁ ESTADO DA BAHIA

TÍTULO Nº0065/2020 – REURB-S

RECONHECIMENTO DE DOMÍNIO PARTICULAR

O **PREFEITO DO MUNICÍPIO DE UAUÁ**, Estado da Bahia, tendo em vista os dispositivos da Lei Municipal nº 540, de 09 de janeiro de 2015, regulamentada pelo Decreto nº 448 de 16 de dezembro de 2015, considerando o que consta do **PROCESSO DE RECONHECIMENTO DE DOMÍNIO PARTICULAR Nº 0065/2020**, na modalidade alienação, outorga a **JUSSARA DIAS DE ALMEIDA**, brasileira, maior, capaz, solteira, agente de serviços gerais, RG nº 14908123-50 SSP/BA, inscrita no CPF sob o nº 044.005.545-89, residente na Rua Casaca de Couro, nº 190, Bairro Parque dos Umbuzeiros, município de Uauá, Estado da Bahia, Título Definitivo de um terreno urbano com inscrição imobiliária nº 01.05.023.0190.001 e área de 200,00 ² (duzentos metros quadrados), sendo 10,00 m (dez metros) de frente; 10,00 m (dez metros) de fundo; 20,00 m (vinte metros) na lateral direita; e 20,00 m (vinte metros) na lateral esquerda; no valor de R\$ 10.000,00 (dez mil reais); com coordenadas geodésicas: Latitude: 9°50'2.95"S Longitude: 39°29'20.12"O; localizado na Rua Casaca de Couro, nº 190, Bairro Parque dos Umbuzeiros, nesta cidade de Uauá, estado da Bahia, com limites e confrontações seguintes: lateral direita: Gildásio Gonçalves de Santana; lateral esquerda: Alexsandra da Silva Alves; frente: Rua Casaca de Couro; e fundo: Josyelle Gonçalves dos Santos. Desmembrado do Título de Reconhecimento de Domínio Particular, registrado na Matrícula nº 551, as fls.76 do Livro 02, no Cartório de Registro de Imóveis, Hipotecas, Títulos e Documentos das Pessoas Jurídicas da Comarca de Uauá, Estado da Bahia.

Planta com memorial descritivo e coordenadas UTM anexos ao presente Título.

GABINETE DO PREFEITO MUNICIPAL DE UAUÁ, 10 de novembro de 2020.

Lindomar de Abreu Dantas
PREFEITO MUNICIPAL

Código de segurança: {AB228B81-0D3C-4355-820E-C13D73A1DBD9}



Prefeitura Municipal de Uauá



MEMORIAL DESCRITIVO

IMÓVEL: LOTE URBANO, LOCALIZADO NO PARQUE DOS UMBUZEIROS, RUA CASACA DE COURO, Nº 190.

INSCRIÇÃO MUNICIPAL: 01.05.023.0190.001

PROPRIETÁRIA: JUSSARA DIAS DE ALMEIDA **CPF:** 044.005.545-89

MATRÍCULA: **MUNICÍPIO:** UAUÁ-BA

AREA(m²): 200,00 **PERÍMETRO (m):** 60

LIMITES E CONFRONTAÇÕES

NORTE: RUA CASACA DE COURO

LESTE: GILDÁSIO GONÇALVES DE SANTANA

SUL: JOSYELLE GONÇALVES DOS SANTOS

OESTE: ALEXSANDRA DA SILVA ALVES

DESCRIÇÃO DO PERÍMETRO

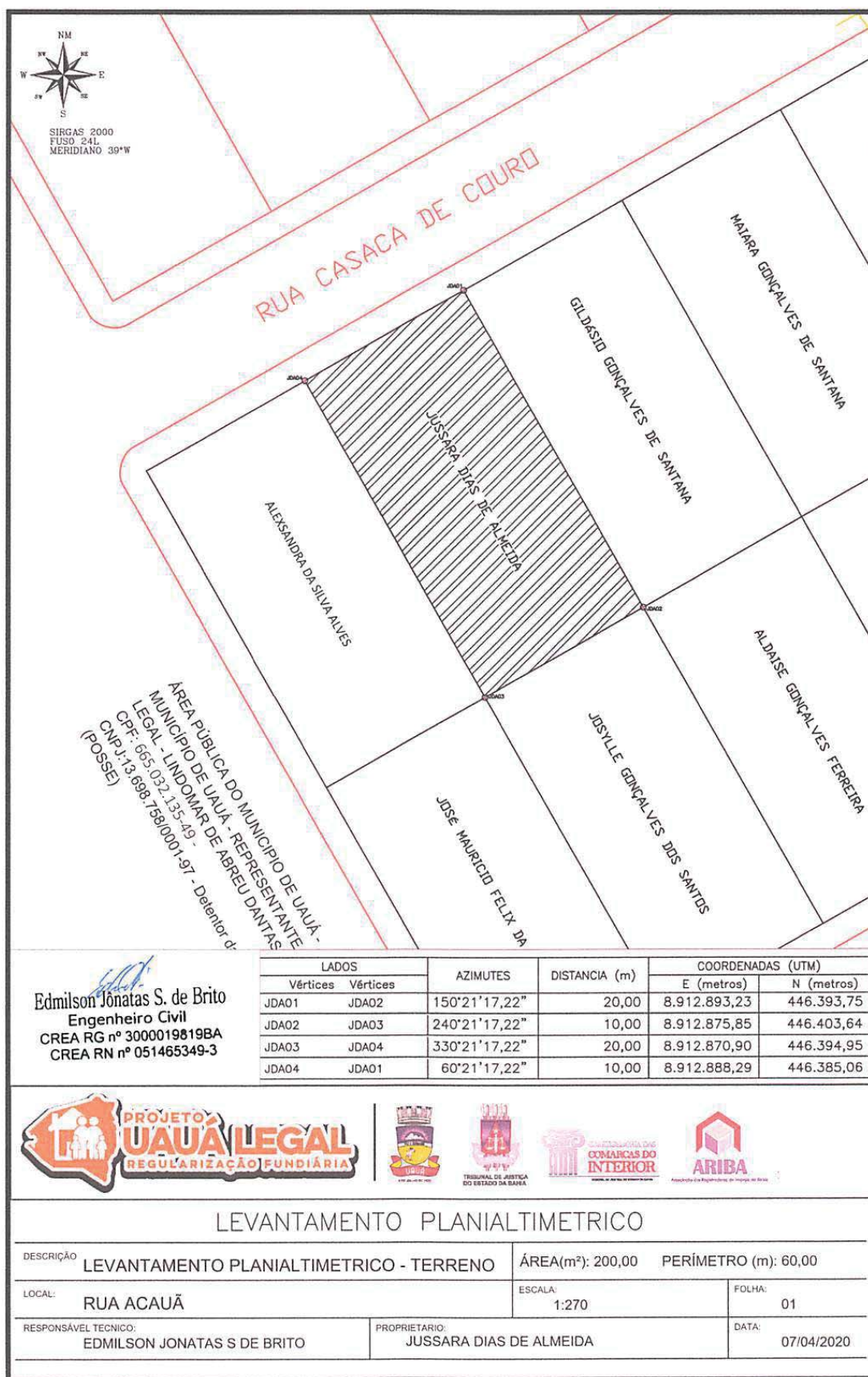
Inicia-se a descrição deste perímetro no vértice **JDA01**, de coordenadas geográficas Latitude: 9°50'2.95"S Longitude: 39°29'20.12"O e UTM N 8.912.893,23m e E 446.393,75m; deste segue confrontando com GILDÁSIO GONÇALVES DE SANTANA no quadrante Nordeste, com azimute de 150°21'17,22" por uma distância de 20,00 m até o vértice **JDA02**, de coordenadas N 8.912.875,85m e E 446.403,64m; deste segue confrontando com JOSYELLE GONÇALVES DOS SANTOS no quadrante Sudeste, com azimute de 240°21'17,22" por uma distância de 10,00 m até o vértice **JDA03**, de coordenadas N 8.912.870,90m e E 446.394,95m; deste segue confrontando com ALEXSANDRA DA SILVA ALVES no quadrante Sudoeste, com azimute de 330°21'17,22" por uma distância de 20,00 m até o vértice **JDA04**, de coordenadas N 8.912.888,29m e E 446.385,06m; deste segue confrontando com RUA CASACA DE COURO no quadrante Noroeste, com azimute 60°21'17,22" por uma distância de 10,00 m até o vértice **JDA01**, ponto inicial da descrição deste perímetro, fechando assim o perímetro do polígono acima descrito com uma área superficial de 200.00 m². Todas as coordenadas aqui descritas estão georreferenciadas ao Sistema Geodésico Brasileiro e encontram-se representadas no Sistema UTM, referenciadas ao Meridiano Central nº 45 WGr, tendo como Datum o SIRGAS2000. Todos os azimutes e distâncias, área e perímetro foram calculados no plano de projeção UTM.


Edmilson Jônatas S. de Brito
Engenheiro Civil
CREA RG nº 3000019819BA
CREA RN nº 051465349-3

UAUÁ - BAHIA, 14/04/2020

EDMILSON JONATAS S. BRITO

Prefeitura Municipal de Uauá



Prefeitura Municipal de Uauá



PREFEITURA MUNICIPAL DE UAUÁ ESTADO DA BAHIA

TÍTULO Nº0066/2020 – REURB-S

RECONHECIMENTO DE DOMÍNIO PARTICULAR

O PREFEITO DO MUNICÍPIO DE UAUÁ, Estado da Bahia, tendo em vista os dispositivos da Lei Municipal nº 540, de 09 de janeiro de 2015, regulamentada pelo Decreto nº 448 de 16 de dezembro de 2015, considerando o que consta do **PROCESSO DE RECONHECIMENTO DE DOMÍNIO PARTICULAR Nº 0066/2020**, na modalidade alienação, outorga a **GILDÁSIO GONÇALVES DE SANTANA**, brasileiro, maior, capaz, solteiro, trabalhador rural, RG nº 20.022.755-64 SSP/BA, inscrito no CPF sob o nº 858.223.195-48, residente na Rua Casaca de Couro, nº 200, Bairro Parque dos Umbuzeiros, município de Uauá, Estado da Bahia, Título Definitivo de um terreno urbano com inscrição imobiliária nº 01.05.023.0200.001 e área de 200,00 m² (duzentos metros quadrados), sendo 10,00 m (dez metros) de frente; 10,00 m (dez metros) de fundo; 20,00 m (vinte metros) na lateral direita; e 20,00 m (vinte metros) na lateral esquerda; no valor de R\$ 10.000,00 (dez mil reais); com coordenadas geodésicas: Latitude: 9°50'2.93"S e Longitude: 39°29'20.15"O; localizado na Rua Casaca de Couro, nº 200, Bairro Parque dos Umbuzeiros, nesta cidade de Uauá, estado da Bahia, com limites e confrontações seguintes: lateral direita: Maiara Gonçalves de Santana; lateral esquerda: Jussara Dias de Almeida; frente: Rua Casaca de Couro; e fundo: Aldaise Gonçalves Ferreira. Desmembrado do Título de Reconhecimento de Domínio Particular, registrado na Matrícula nº 551, as fls.76 do Livro 02, no Cartório de Registro de Imóveis, Hipotecas, Títulos e Documentos das Pessoas Jurídicas da Comarca de Uauá, Estado da Bahia.

Planta com memorial descritivo e coordenadas UTM anexos ao presente Título.

GABINETE DO PREFEITO MUNICIPAL DE UAUÁ, 10 de novembro de 2020.

Lindomar de Abreu Dantas
PREFEITO MUNICIPAL

Código de segurança: {AB228B81-0D3C-4355-820E-C13D73A1DBD9}



Prefeitura Municipal de Uauá



MEMORIAL DESCRITIVO

IMÓVEL: LOTE URBANO, LOCALIZADO NO PARQUE DOS UMBUZEIROS, RUA CASACA DE COURO, Nº 200.

INSCRIÇÃO IMOBILIÁRIA: 01.05.023.0200.001

PROPRIETÁRIO: GILDASIO GONÇALVES DE SANTANA **CPF:** 858.223.195-48

MATRICULA:

MUNICÍPIO: UAUÁ-BA

ÁREA(m²): 200,00 **PERÍMETRO (m):** 60

LIMITES E CONFRONTAÇÕES

NORTE: RUA CASACA DE COURO

LESTE: MAIARA GONÇALVES DE SANTANA

SUL: ALDAISE GONÇALVES FERREIRA

OESTE: JUSSARA DIAS DE ALMEIDA

DESCRIÇÃO DO PERÍMETRO

Inicia-se a descrição deste perímetro no vértice **GGA01**, de coordenadas geográficas Latitude: 9°50'2.93"S e Longitude: 39°29'20.15"O e UTM N 8.912.898,18m e E 446.402,44m; deste segue confrontando com MAIARA GONÇALVES DE SANTANA no quadrante Nordeste, com azimuth de 150°21'17,22" por uma distância de 20,00m até o vértice **GGA02**, de coordenadas N 8.912.880,80m e E 446.412,33m; deste segue confrontando com ALDAISE GONÇALVES FERREIRA no quadrante Sudeste, com azimuth de 240°21'17,22" por uma distância de 10,00m até o vértice **GGA03**, de coordenadas N 8.912.875,85m e E 446.403,64m; deste segue confrontando com ALDAISE GONÇALVES FERREIRA no quadrante Sudoeste, com azimuth de 330°21'17,22" por uma distância de 20,00m até o vértice **GGA04**, de coordenadas N 8.912.893,23m e E 446.393,75m; deste segue confrontando com RUA CASACA DE COURO no quadrante Noroeste, com azimuth 60°21'17,22" por uma distância de 10,00m até o vértice **GGA01**, ponto inicial da descrição deste perímetro, fechando assim o perímetro do polígono acima descrito com uma área superficial de 200.00m². Todas as coordenadas aqui descritas estão georreferenciadas ao Sistema Geodésico Brasileiro e encontram-se representadas no Sistema UTM, referenciadas ao Meridiano Central nº 45 WGr, tendo como Datum o SIRGAS2000. Todos os azimutes e distâncias, área e perímetro foram calculados no plano de projeção UTM.

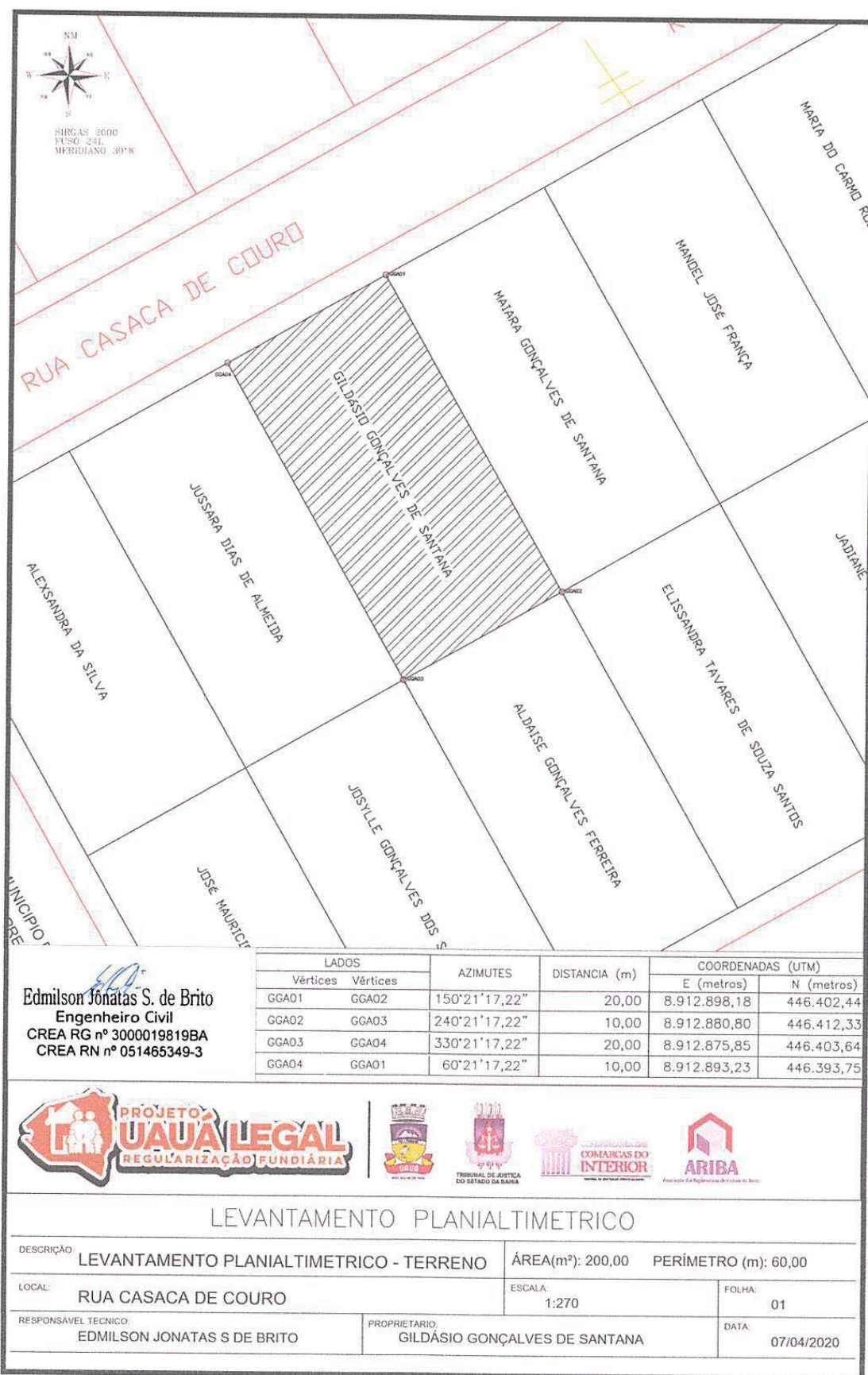

Edmilson Jônatas S. de Brito
Engenheiro Civil
CREA RG nº 3000019819BA
CREA RN nº 051465349-3

UAUÁ – BAHIA, 14/04/2020

EDMILSON JONATAS S. BRITO

ENG. CIVIL.

Prefeitura Municipal de Uauá



Prefeitura Municipal de Uauá



PREFEITURA MUNICIPAL DE UAUÁ ESTADO DA BAHIA

TÍTULO Nº0067/2020 – REURB-S

RECONHECIMENTO DE DOMÍNIO PARTICULAR

O PREFEITO DO MUNICÍPIO DE UAUÁ, Estado da Bahia, tendo em vista os dispositivos da Lei Municipal nº 540, de 09 de janeiro de 2015, regulamentada pelo Decreto nº 448 de 16 de dezembro de 2015, considerando o que consta do **PROCESSO DE RECONHECIMENTO DE DOMÍNIO PARTICULAR Nº 0067/2020**, na modalidade alienação, outorga a **MAIARA GONÇALVES DE SANTANA**, brasileira, maior, capaz, solteira, do lar, RG nº 20.514.336-90 SSP/BA, inscrita no CPF sob o nº 067.993.135-00, residente na Rua Casaca de Couro, nº 210, Bairro Parque dos Umbuzeiros, município de Uauá, Estado da Bahia, Título Definitivo de um terreno urbano com inscrição imobiliária nº 01.05.023.0210.001 e área de 200,00 m² (duzentos metros quadrados), sendo 10,00 m (dez metros) de frente; 10,00 m (dez metros) de fundo; 20,00 m (vinte metros) na lateral direita; e 20,00 m (vinte metros) na lateral esquerda; no valor de R\$ 10.000,00 (dez mil reais); com coordenadas geodésicas: Latitude: 9°50'2.63" Sul e Longitude: 39°29'19.58" Oeste; localizado na Rua Casaca de Couro, nº 210, Bairro Parque dos Umbuzeiros, nesta cidade de Uauá, estado da Bahia, com limites e confrontações seguintes: lateral direita: Manoel José França; lateral esquerda: Gildásio Gonçalves de Santana; frente: Rua Casaca de Couro; e fundo: Elissandra Tavares de Souza Santos. Desmembrado do Título de Reconhecimento de Domínio Particular, registrado na Matrícula nº 551, as fls.76 do Livro 02, no Cartório de Registro de Imóveis, Hipotecas, Títulos e Documentos das Pessoas Jurídicas da Comarca de Uauá, Estado da Bahia.

Planta com memorial descritivo e coordenadas UTM anexos ao presente Título.

GABINETE DO PREFEITO MUNICIPAL DE UAUÁ, 10 de novembro de 2020.

Lindomar de Abreu Dantas
PREFEITO MUNICIPAL

Código de segurança: {64914F86-2D39-497B-993E-8652A8F1C3D0}



Prefeitura Municipal de Uauá



MEMORIAL DESCRITIVO

IMÓVEL: LOTE URBANO, LOCALIZADO NO PARQUE DOS UMBUZEIROS, RUA CASACA DE COURO, Nº 210.

INSCRIÇÃO IMOBILIÁRIO: 01.05.023.0210.001

PROPRIETÁRIO(A): MAIARA GONÇAVES DE SANTANA CPF: 067.993.135-00

MATRÍCULA: MUNICÍPIO: UAUÁ-BA

ÁREA(m²): 200,00 PERÍMETRO (m): 60

LIMITES E CONFRONTAÇÕES

NORTE: RUA CASACA DE COURO

LESTE: MANOEL JOSÉ FRANCA

SUL: ELISSANDRA TAVARES DE SOUZA SANTOS

OESTE: GILDÁSIO GONÇALVES DE SANTANA

DESCRIÇÃO DO PERÍMETRO

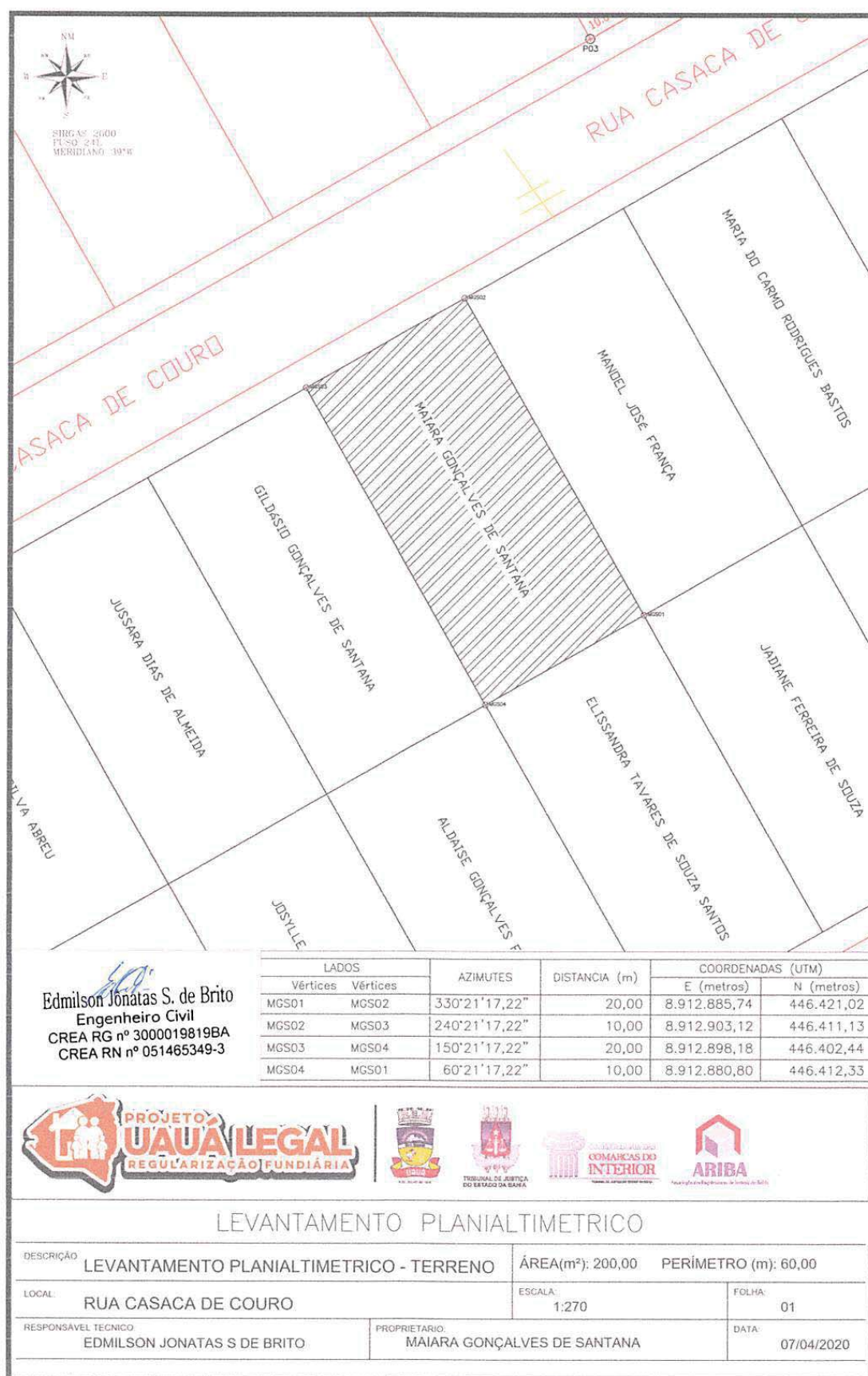
Inicia-se a descrição deste perímetro no vértice MGS01, de coordenadas geográficas Latitude: 9°50'2.63"S e Longitude: 39°29'19.58"O e UTM N 8.912.885,74m e E 446.421,02m; deste segue confrontando com MANOEL JOSÉ FRANÇA no quadrante Sudoeste, com azimuth de 330°21'17,22" por uma distância de 20,00 m até o vértice MGS02, de coordenadas N 8.912.903,12m e E 446.411,13m; deste segue confrontando com RUA CASACA DE COURO no quadrante Sudeste, com azimuth de 240°21'17,22" por uma distância de 10,00 m até o vértice MGS03, de coordenadas N 8.912.898,18m e E 446.402,44m; deste segue confrontando com GILDÁSIO GONÇALVES DE SANTANA no quadrante Nordeste, com azimuth de 150°21'17,22" por uma distância de 20,00 m até o vértice MGS04, de coordenadas N 8.912.880,80m e E 446.412,33m; deste segue confrontando com ELISSANDRA TAVARES DE SOUZA SANTOS no quadrante Noroeste, com azimuth de 60°21'17,22" por uma distância de 10,00 m até o vértice MGS01, ponto inicial da descrição deste perímetro, fechando assim o perímetro do polígono acima descrito com uma área superficial de 200,00 m². Todas as coordenadas aqui descritas estão georreferenciadas ao Sistema Geodésico Brasileiro e encontram-se representadas no Sistema UTM, referenciadas ao Meridiano Central nº 45 WGr, tendo como Datum o SIRGAS2000. Todos os azimutes e distâncias, área e perímetro foram calculados no plano de projeção UTM.


Edmilson Jônatas S. de Brito
Engenheiro Civil
CREA RG nº 3000019819BA
CREA RN nº 051465349-3

UAUÁ - BAHIA, 14/04/2020

EDMILSON JONATAS S. BRITO
ENG. CIVIL

Prefeitura Municipal de Uauá



Prefeitura Municipal de Uauá



PREFEITURA MUNICIPAL DE UAUÁ ESTADO DA BAHIA

TÍTULO Nº0068/2020 – REURB-S

RECONHECIMENTO DE DOMÍNIO PARTICULAR

O PREFEITO DO MUNICÍPIO DE UAUÁ, Estado da Bahia, tendo em vista os dispositivos da Lei Municipal nº 540, de 09 de janeiro de 2015, regulamentada pelo Decreto nº 448 de 16 de dezembro de 2015, considerando o que consta do **PROCESSO DE RECONHECIMENTO DE DOMÍNIO PARTICULAR Nº 0068/2020**, na modalidade alienação, outorga a **MANOEL JOSÉ FRANÇA**, brasileiro, maior, capaz, solteiro, autônomo, RG nº 04.549.643-90 SSP/BA, inscrito no CPF sob o nº 569.695.205-44, residente na Rua Casaca de Couro, nº 220, Bairro Parque dos Umbuzeiros, município de Uauá, Estado da Bahia, Título Definitivo de um terreno urbano com inscrição imobiliária nº 01.05.023.0220.001 e área de 200,00 m² (duzentos metros quadrados), sendo 10,00 m (dez metros) de frente; 10,00 m (dez metros) de fundo; 20,00 m (vinte metros) na lateral direita; e 20,00 m (vinte metros) na lateral esquerda; no valor de R\$ 10.000,00 (dez mil reais); com coordenadas geodésicas: Latitude: 9°50'2.48" Sul e Longitude: 39°29'19.32" Oeste; localizado na Rua Casaca de Couro, nº 220, Bairro Parque dos Umbuzeiros, nesta cidade de Uauá, estado da Bahia, com limites e confrontações seguintes: lateral direita: Maria do Carmo Rodrigues Bastos; lateral esquerda: Maíara Gonçalves de Santana; frente: Rua Casaca de Couro; e fundo: Jadiane Ferreira de Souza. Desmembrado do Título de Reconhecimento de Domínio Particular, registrado na Matrícula nº 551, as fls.76 do Livro 02, no Cartório de Registro de Imóveis, Hipotecas, Títulos e Documentos das Pessoas Jurídicas da Comarca de Uauá, Estado da Bahia.

Planta com memorial descritivo e coordenadas UTM anexos ao presente Título.

GABINETE DO PREFEITO MUNICIPAL DE UAUÁ, 10 de novembro de 2020.

Lindomar de Abreu Dantas
PREFEITO MUNICIPAL

Código de segurança: {BED8BD9D-E642-4DBF-8D71-FA83AF4840A4}



Prefeitura Municipal de Uauá



MEMORIAL DESCRITIVO

IMÓVEL: LOTE URBANO, LOCALIZADO NO PARQUE DOS UMBUZEIROS, RUA CASACA DE COURO, Nº 220.

INSCRIÇÃO MUNICIPAL: 01.05.023.0220.001

PROPRIETÁRIO(A): MANOEL JOSÉ FRANÇA

CPF: 569.695.205-44

MATRÍCULA:

MUNICÍPIO: UAUÁ-BA

ÁREA(m²): 200,00 PERÍMETRO (m): 60

LIMITES E CONFRONTAÇÕES

NORTE: RUA CASACA DE COURO

LESTE: MARIA DO CARMO RODRIGUES BASTOS

SUL: JADIANE FERREIRA DE SOUZA

OESTE: MAIARA GONÇALVES DE SANTANA

DESCRIÇÃO DO PERÍMETRO

Inicia-se a descrição deste perímetro no vértice MJF01, de coordenadas geográficas Latitude: 9°50'2.48"S e Longitude: 39°29'19.32"O N 8.912.908,07m e E 446.419,82m; deste segue confrontando com MARIA DO CARMO RODRIGUES BASTOS no quadrante Nordeste, com azimuth de 150°21'17,22" por uma distância de 20,00 m até o vértice MJF02, de coordenadas N 8.912.890,69m e E 446.429,71m; deste segue confrontando com JADIANE FERREIRA DE SOUZA no quadrante Sudeste, com azimuth de 240°21'17,22" por uma distância de 10,00 m até o vértice MJF03, de coordenadas N 8.912.885,74m e E 446.421,02m; deste segue confrontando com MAIARA GONÇALVES DE SANTANA no quadrante Sudoeste, com azimuth de 330°21'17,22" por uma distância de 20,00 m até o vértice MJF04, de coordenadas N 8.912.903,12m e E 446.411,13m; deste segue confrontando com RUA CASACA DE COURO no quadrante Noroeste, com azimuth 60°21'17,22" por uma distância de 10,00 m até o vértice MJF01, ponto inicial da descrição deste perímetro, fechando assim o perímetro do polígono acima descrito com uma área superficial de 200.00 m². Todas as coordenadas aqui descritas estão georreferenciadas ao Sistema Geodésico Brasileiro e encontram-se representadas no Sistema UTM, referenciadas ao Meridiano Central nº 45 WGr, tendo como Datum o SIRGAS2000. Todos os azimutes e distâncias, área e perímetro foram calculados no plano de projeção UTM.

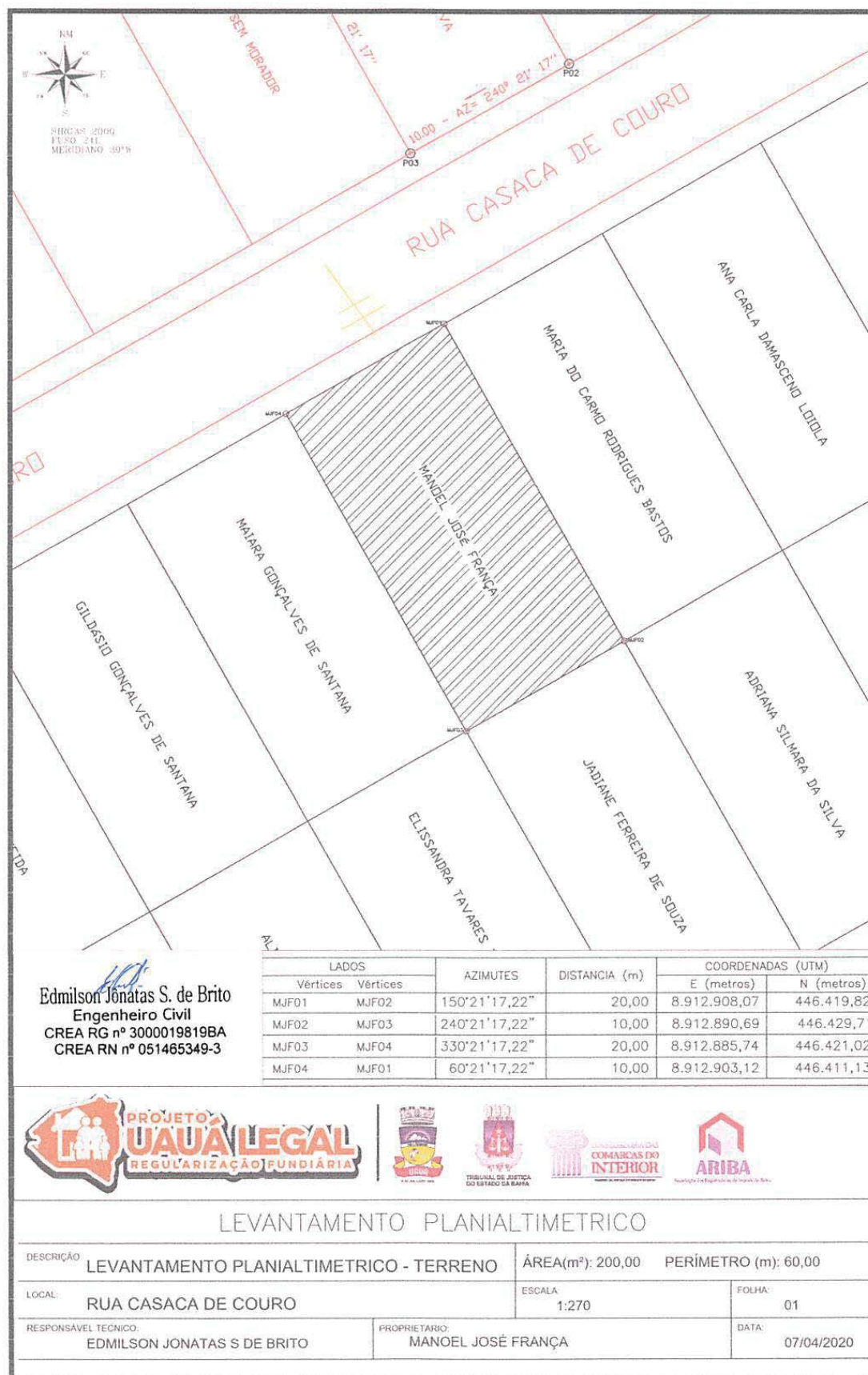

Edmilson Jonatas S. de Brito
Engenheiro Civil
CREA RG nº 3000019819BA
CREA RN nº 051465349-3

UAUÁ - BAHIA, 14/04/2020

EDMILSON JONATAS S. BRITO

ENG. CIVIL

Prefeitura Municipal de Uauá



Praça Praça Belarmino José Rodrigues | S/N | Centro | Uauá-Ba

www.pmuaua.ba.ipmbrasil.org.br

Este documento foi assinado digitalmente por SERASA Experian
4429E25C368F7F531A1236A731803AA1

Prefeitura Municipal de Uauá



PREFEITURA MUNICIPAL DE UAUÁ ESTADO DA BAHIA

TÍTULO Nº0069/2020 – REURN-S

RECONHECIMENTO DE DOMÍNIO PARTICULAR

O **PREFEITO DO MUNICÍPIO DE UAUÁ**, Estado da Bahia, tendo em vista os dispositivos da Lei Municipal nº 540, de 09 de janeiro de 2015, regulamentada pelo Decreto nº 448 de 16 de dezembro de 2015, considerando o que consta do **PROCESSO DE RECONHECIMENTO DE DOMÍNIO PARTICULAR Nº 0069/2020**, na modalidade alienação, outorga a **MARIA DO CARMO RODRIGUES BASTOS**, brasileira, maior, capaz, solteira, doméstica, RG nº 14732355-02 SSP/BA, inscrita no CPF sob o nº 035.439.055-46, residente na Rua Casaca de Couro, nº 228, Bairro Parque dos Umbuzeiros, município de Uauá, Estado da Bahia, Título Definitivo de um terreno urbano com inscrição imobiliária nº 01.05.023.0228.001 e área de 200,00 m² (duzentos metros quadrados), sendo 10,00 m (dez metros) de frente; 10,00 m (dez metros) de fundo; 20,00 m (vinte metros) na lateral direita; e 20,00 m (vinte metros) na lateral esquerda; no valor de R\$ 10.000,00 (dez mil reais); com coordenadas geodésicas: Latitude: 9°50'2.32" Sul e Longitude: 39°29'19.01" Oeste; localizado na Rua Casaca de Couro, nº 228, Parque dos Umbuzeiros, nesta cidade de Uauá, estado da Bahia, com limites e confrontações seguintes: lateral direita: Ana Carla Damasceno Loiola; lateral esquerda: Manoel José França; frente: Rua Casaca de Couro; e fundo: Adriana Silmara da Silva. Desmembrado do Título de Reconhecimento de Domínio Particular, registrado na Matrícula nº 551, as fls.76 do Livro 02, no Cartório de Registro de Imóveis, Hipotecas, Títulos e Documentos das Pessoas Jurídicas da Comarca de Uauá, Estado da Bahia.

Planta com memorial descritivo e coordenadas UTM anexos ao presente Título.

GABINETE DO PREFEITO MUNICIPAL DE UAUÁ, 10 de novembro de 2020.

Lindomar de Abreu Dantas
PREFEITO MUNICIPAL

Código de segurança: {8A952AD0-35A1-4AAE-A7A6-6D4BA669DF46}



Prefeitura Municipal de Uauá



MEMORIAL DESCRITIVO

IMÓVEL: LOTE URBANO, LOCALIZADO NO PARQUE DOS UMBUZEIROS, RUA CASACA DE COURO, Nº 228.

INSCRIÇÃO MUNICIPAL: 01.05.023.0228.001

PROPRIETÁRIO(A): MARIA DO CARMO RODRIGUES BASTOS **CPF:** 035.439.055-46

MATRÍCULA: **MUNICÍPIO:** UAUÁ-BA

ÁREA(m²): 200,00 **PERÍMETRO (m):** 60

LIMITES E CONFRONTAÇÕES

NORTE: RUA CASACA DE COURO

LESTE: ANA CARLA DAMASCENO LOIOLA

SUL: ADRIANA SILMARA DA SILVA

OESTE: MANOEL JOSÉ FRANÇA

DESCRIÇÃO DO PERÍMETRO

Inicia-se a descrição deste perímetro no vértice **MCRB01**, de coordenadas geográficas Latitude: 9°50'2.32"S e Longitude: 39°29'19.01"O e UTM N 8.912.913,02m e E 446.428,51m; deste segue confrontando com ANA CARLA DAMASCENO LOIOLA no quadrante Nordeste, com azimute de 150°21'17,22" por uma distância de 20,00 m até o vértice **MCRB02**, de coordenadas N 8.912.895,63m e E 446.438,41m; deste segue confrontando com ADRIANA SILMARA DA SILVA no quadrante Sudeste, com azimute de 240°21'17,22" por uma distância de 10,00 m até o vértice **MCRB03**, de coordenadas N 8.912.890,69m e E 446.429,71m; deste segue confrontando com MANOEL JOSÉ FRANÇA no quadrante Sudoeste, com azimute de 330°21'17,22" por uma distância de 20,00 m até o vértice **MCRB04**, de coordenadas N 8.912.908,07m e E 446.419,82m; deste segue confrontando com RUA CASACA DE COURO no quadrante Noroeste, com azimute 60°21'17,22" por uma distância de 10,00 m até o vértice **MCRB01**, ponto inicial da descrição deste perímetro, fechando assim o perímetro do polígono acima descrito com uma área superficial de 200,00 m². Todas as coordenadas aqui descritas estão georreferenciadas ao Sistema Geodésico Brasileiro e encontram-se representadas no Sistema UTM, referenciadas ao Meridiano Central nº 45 WGr, tendo como Datum o SIRGAS2000. Todos os azimutes e distâncias, área e perímetro foram calculados no plano de projeção UTM.

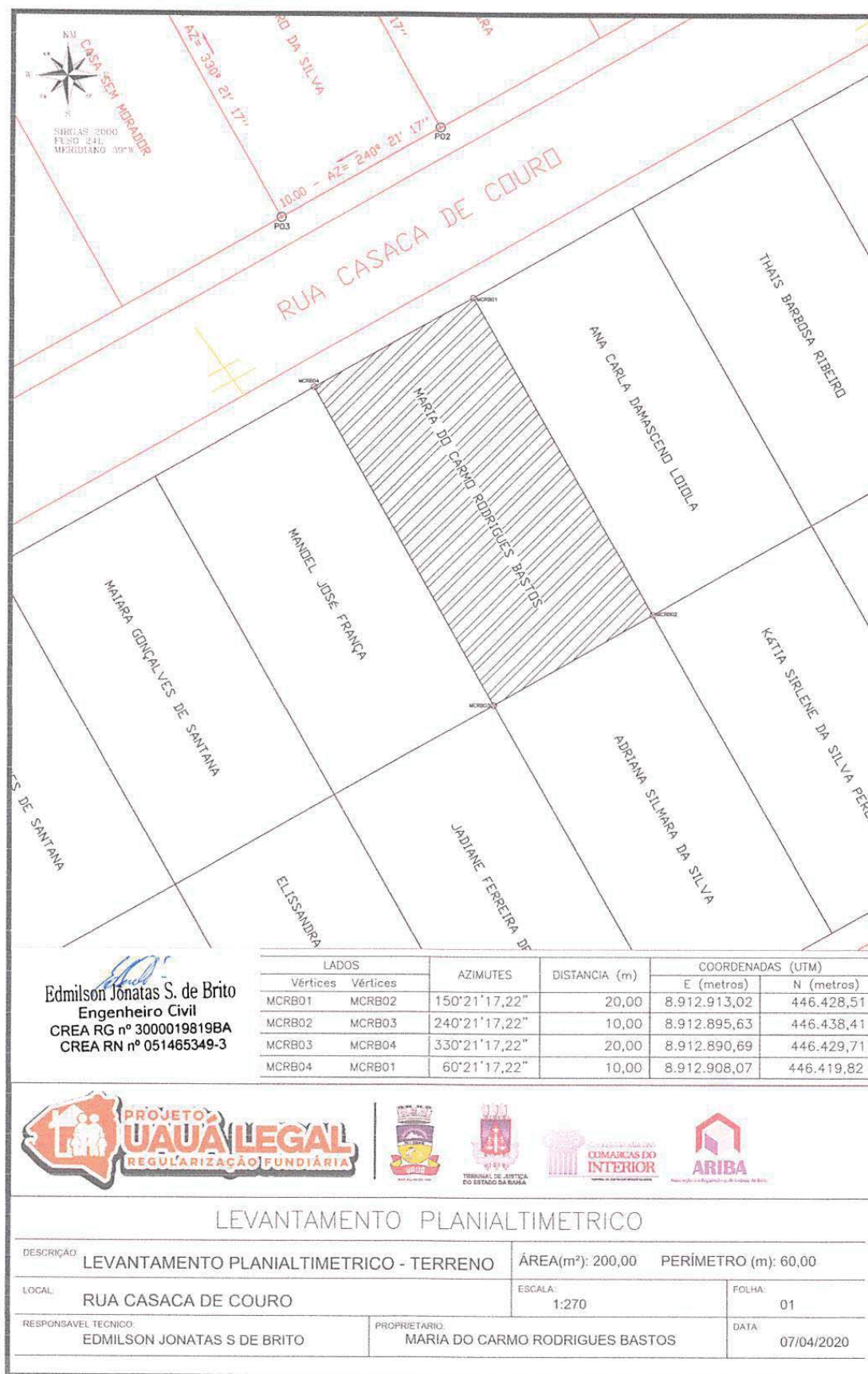

Edmilson Jônatas S. de Brito
Engenheiro Civil
CREA RG nº 3000019819BA
CREA RN nº 051465349-3

UAUÁ - BAHIA, 14/04/2020

EDMILSON JONATAS S. BRITO

ENG. CIVIL

Prefeitura Municipal de Uauá



Praça Praça Belarmino José Rodrigues | S/N | Centro | Uauá-Ba

www.pmuaua.ba.ipmbrasil.org.br

Este documento foi assinado digitalmente por SERASA Experian
4429E25C368F7F531A1236A731803AA1

Prefeitura Municipal de Uauá



PREFEITURA MUNICIPAL DE UAUÁ ESTADO DA BAHIA

TÍTULO Nº0070/2020 – REURB-S

RECONHECIMENTO DE DOMÍNIO PARTICULAR

O PREFEITO DO MUNICÍPIO DE UAUÁ, Estado da Bahia, tendo em vista os dispositivos da Lei Municipal nº 540, de 09 de janeiro de 2015, regulamentada pelo Decreto nº 448 de 16 de dezembro de 2015, considerando o que consta do **PROCESSO DE RECONHECIMENTO DE DOMÍNIO PARTICULAR Nº 0070/2020**, na modalidade alienação, outorga a **ANA CARLA DAMASCENO LOIOLA**, brasileira, maior, capaz, solteira, doméstica, RG nº 20.946.236-10 SSP/BA, inscrita no CPF sob o nº 070.838.965-18, residente na Rua Casaca de Couro, nº 240, Bairro Parque dos Umbuzeiros, município de Uauá, Estado da Bahia, Título Definitivo de um terreno urbano com inscrição imobiliária nº 01.05.023.0240.001 e área de 200,00 m² (duzentos metros quadrados), sendo 10,00 m (dez metros) de frente; 10,00 m (dez metros) de fundo; 20,00 m (vinte metros) na lateral direita; e 20,00 m (vinte metros) na lateral esquerda; no valor de R\$ 10.000,00 (dez mil reais); com coordenadas geodésicas: Latitude: 9°50'2.14" Sul e Longitude: 39°29'18.74" Oeste; localizado na Rua Casaca de Couro, nº 240, Parque dos Umbuzeiros, nesta cidade de Uauá, estado da Bahia, com limites e confrontações seguintes: lateral direita: Thaís Barbosa Ribeiro; lateral esquerda: Maria do Carmo Rodrigues Bastos; frente: Rua Casaca de Couro; e fundo: Kátia Sirlene da Silva Pereira. Desmembrado do Título de Reconhecimento de Domínio Particular, registrado na Matrícula nº 551, as fls.76 do Livro 02, no Cartório de Registro de Imóveis, Hipotecas, Títulos e Documentos das Pessoas Jurídicas da Comarca de Uauá, Estado da Bahia.

Planta com memorial descritivo e coordenadas UTM anexos ao presente Título.

GABINETE DO PREFEITO MUNICIPAL DE UAUÁ, 10 de novembro de 2020.

Lindomar de Abreu Dantas
PREFEITO MUNICIPAL

Código de segurança: {0778348D-6988-482E-B820-97245D051F35}

Prefeitura Municipal de Uauá



MEMORIAL DESCRITIVO

IMÓVEL: LOTE URBANO, LOCALIZADO NO PARQUE DOS UMBUZEIROS, RUA CASACA DE COURO. Nº 240.

INSCRIÇÃO MUNICIPAL: 01.05.023.0240.001

PROPRIETÁRIO(A): ANA CARLA DAMASCENO LOIOLA CPF: 070.838.965-18

MATRÍCULA: _____ **MUNICÍPIO:** UAUÁ-BA

ÁREA(m²): 200,00 PERÍMETRO (m): 60

LIMITES E CONFRONTAÇÕES

NORTE: RUA CASACA DE COURO

LESTE: THAIS BARBOSA RIBEIRO

SUL: KÁTIA SIRLENE DA SILVA PEREIRA

OESTE: MARIA DO CARMO RODRIGUES BASTOS

DESCRIÇÃO DO PERÍMETRO

Inicia-se a descrição deste perímetro no vértice **ACDL01**, de coordenadas geográficas Latitude: 9°50'2.14"S e Longitude: 39°29'18.74"O e UTM N 8.912.917,96m e E 446.437,20m; deste segue confrontando com THAIS BARBOSA RIBEIRO no quadrante Nordeste, com azimuth de 150°21'17,22" por uma distância de 20,00 m até o vértice **ACDL02**, de coordenadas N 8.912.900,58m e E 446.447,10m; deste segue confrontando com KÁTIA SIRLENE DA SILVA PEREIRA no quadrante Sudeste, com azimuth de 240°21'17,22" por uma distância de 10,00 m até o vértice **ACDL03**, de coordenadas N 8.912.895,63m e E 446.438,41m; deste segue confrontando com MARIA DO CARMO RODRIGUES BASTOS no quadrante Sudoeste, com azimuth de 330°21'17,22" por uma distância de 20,00 m até o vértice **ACDL04**, de coordenadas N 8.912.913,02m e E 446.428,51m; deste segue confrontando com RUA CASACA DE COURO no quadrante Noroeste, com azimuth 60°21'17,22" por uma distância de 10,00 m até o vértice **ACDL01**, ponto inicial da descrição deste perímetro, fechando assim o perímetro do polígono acima descrito com uma área superficial de 200.00 m². Todas as coordenadas aqui descritas estão georreferenciadas ao Sistema Geodésico Brasileiro e encontram-se representadas no Sistema UTM, referenciadas ao Meridiano Central nº 45 WGr, tendo como Datum o SIRGAS2000. Todos os azimutes e distâncias, área e perímetro foram calculados no plano de projecção UTM.

Edmilson Jônatas S. de Brito
Engenheiro Civil

CREA RG n° 3000019819BA

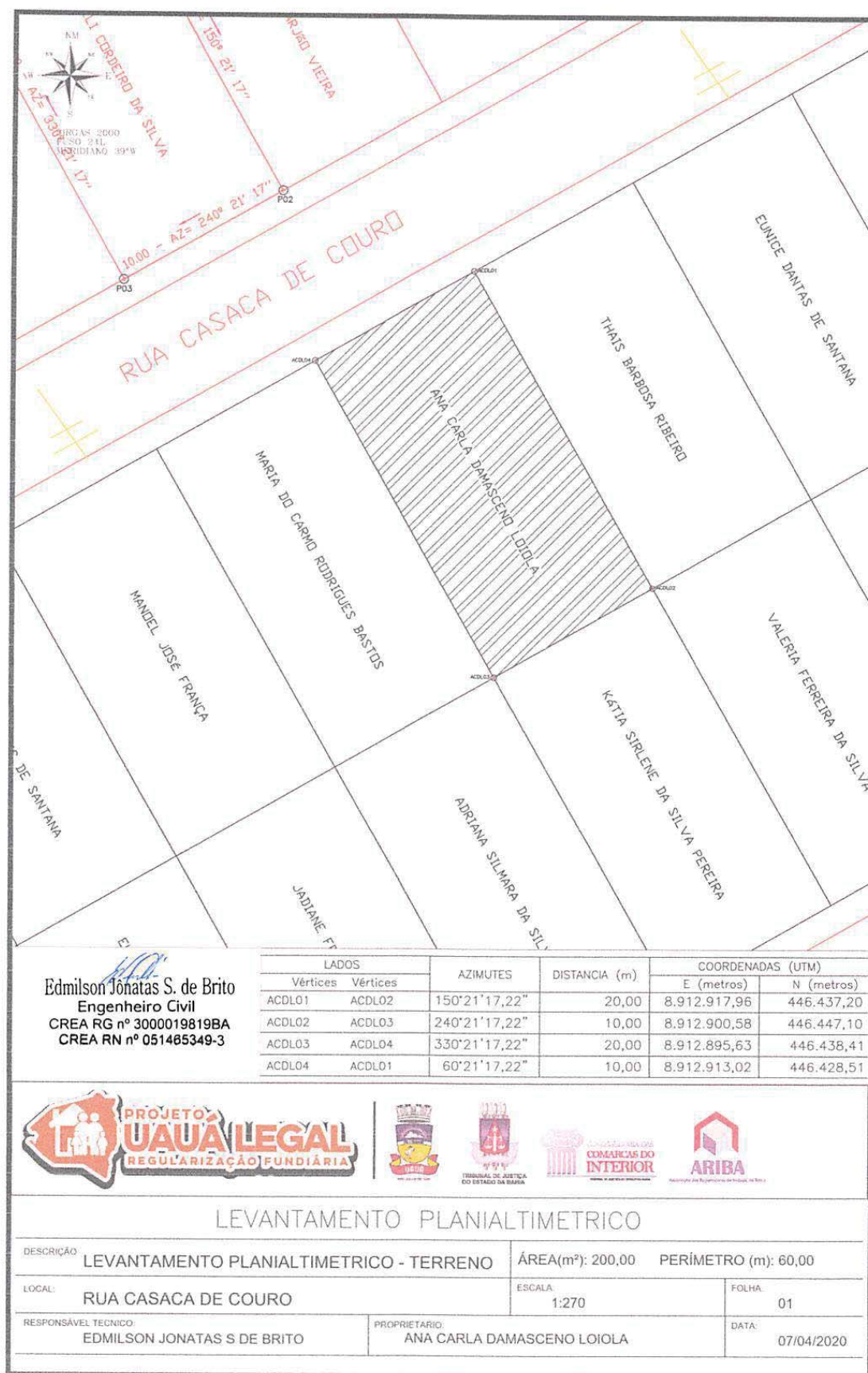
GREAR- RN nº 051465349-3.....

EDMILSON JONATAS S. BRITO

ENG. CIVIL

UAUÁ - BAHIA, 14/04/2020

Prefeitura Municipal de Uauá



Prefeitura Municipal de Uauá



PREFEITURA MUNICIPAL DE UAUÁ ESTADO DA BAHIA

TÍTULO Nº0071/2020 – REURB-S

RECONHECIMENTO DE DOMÍNIO PARTICULAR

O PREFEITO DO MUNICÍPIO DE UAUÁ, Estado da Bahia, tendo em vista os dispositivos da Lei Municipal nº 540, de 09 de janeiro de 2015, regulamentada pelo Decreto nº 448 de 16 de dezembro de 2015, considerando o que consta do **PROCESSO DE RECONHECIMENTO DE DOMÍNIO PARTICULAR Nº 0071/2020**, na modalidade alienação, outorga a **THAÍS BARBOSA RIBEIRO**, brasileira, maior, capaz, solteira, do lar, RG nº 20.491.641-06 SSP/BA, inscrita no CPF sob o nº 067.475.205-80, residente na Rua Casaca de Couro, nº 250, Bairro Parque dos Umbuzeiros, município de Uauá, Estado da Bahia, Título Definitivo de um terreno urbano com inscrição imobiliária nº 01.05.023.0250.001 e área de 200,00 m² (duzentos metros quadrados), sendo 10,00 m (dez metros) de frente; 10,00 m (dez metros) de fundo; 20,00 m (vinte metros) na lateral direita; e 20,00 m (vinte metros) na lateral esquerda; no valor de R\$ 10.000,00 (dez mil reais); com coordenadas geodésicas: Latitude: 9°50'2.00" Sul e Longitude: 39°29'18.44" Oeste; localizado na Rua Casaca de Couro, nº 250, Bairro Parque dos Umbuzeiros, nesta cidade de Uauá, estado da Bahia, com limites e confrontações seguintes: lateral direita: Eunice Dantas de Santana; lateral esquerda: Ana Carla Damasceno Loiola; frente: Rua Casaca de Couro; e fundo: Valéria Ferreira da Silva. Desmembrado do Título de Reconhecimento de Domínio Particular, registrado na Matrícula nº 551, as fls.76 do Livro 02, no Cartório de Registro de Imóveis, Hipotecas, Títulos e Documentos das Pessoas Jurídicas da Comarca de Uauá, Estado da Bahia.

Planta com memorial descritivo e coordenadas UTM anexos ao presente Título.

GABINETE DO PREFEITO MUNICIPAL DE UAUÁ, 10 de novembro de 2020.

Lindomar de Abreu Dantas
PREFEITO MUNICIPAL

Código de segurança: {A07024E9-E1B7-4725-A644-3E4A1E36028E}

Prefeitura Municipal de Uauá



MEMORIAL DESCRITIVO

IMÓVEL: LOTE URBANO, LOCALIZADO NO PARQUE DOS UMBUZEIROS, RUA CASACA DE COURO, Nº 250.

INSCRIÇÃO MUNICIPAL: 01.05.023.0250.001

PROPRIETÁRIA: THAIS BARBOSA RIBEIRO **CPF:** 067.475.205-80

MATRÍCULA: **MUNICÍPIO:** UAUÁ-BA

ÁREA(m²): 200,00 **PERÍMETRO (m):** 60

LIMITES E CONFRONTAÇÕES

NORTE: RUA CASACA DE COURO

LESTE: EUNICE DANTAS DE SANTANA

SUL: VALÉRIA FERREIRA DA SILVA

OESTE: ANA CARLA DAMASCENO LOIOLA

DESCRIÇÃO DO PERÍMETRO

Inicia-se a descrição deste perímetro no vértice **TBR01**, de coordenadas geográficas Latitude: 9°50'2.00"S e Longitude: 39°29'18.44"O e UTM **N 8.912.922,91m** e **E 446.445,90m**; deste segue confrontando com EUNICE DANTAS DE SANTANA no quadrante Nordeste, com azimute de 150°21'17,22" por uma distância de 20,00 m até o vértice **TBR02**, de coordenadas **N 8.912.905,53m** e **E 446.455,79m**; deste segue confrontando com VALÉRIA FERREIRA DA SILVA no quadrante Sudeste, com azimute de 240°21'17,22" por uma distância de 10,00 m até o vértice **TBR03**, de coordenadas **N 8.912.900,58m** e **E 446.447,10m**; deste segue confrontando com VALERIA FERREIRA DA SILVA no quadrante Sudoeste, com azimute de 330°21'17,22" por uma distância de 20,00 m até o vértice **TBR04**, de coordenadas **N 8.912.917,96m** e **E 446.437,20m**; deste segue confrontando com RUA CASACA DE COURO no quadrante Noroeste, com azimute 60°21'17,22" por uma distância de 10,00 m até o vértice **TBR01**, ponto inicial da descrição deste perímetro, fechando assim o perímetro do polígono acima descrito com uma área superficial de 200.00m². Todas as coordenadas aqui descritas estão georreferenciadas ao Sistema Geodésico Brasileiro e encontram-se representadas no Sistema UTM, referenciadas ao Meridiano Central nº 45 WGr, tendo como Datum o SIRGAS2000. Todos os azimutes e distâncias, área e perímetro foram calculados no plano de projeção UTM.

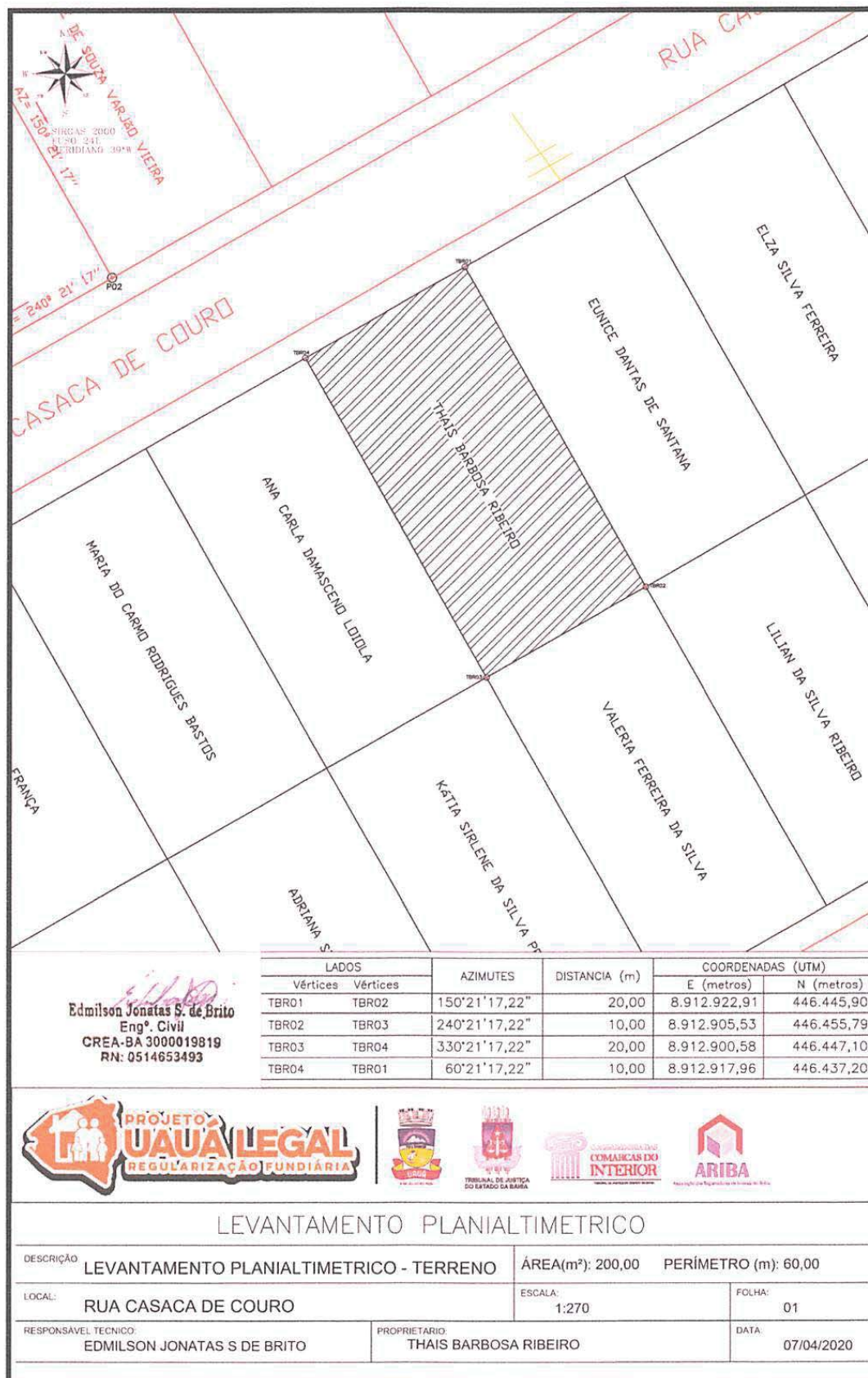

Edmilson Jonatas S. de Brito
Eng.º Civil
CREA-BA 3000019819
RN: 0514653493

UAUÁ - BAHIA, 14/04/2020

EDMILSON JONATAS S. BRITO

ENG. CIVIL

Prefeitura Municipal de Uauá



Prefeitura Municipal de Uauá



PREFEITURA MUNICIPAL DE UAUÁ ESTADO DA BAHIA

TÍTULO Nº0072/2020 – REURB-S

RECONHECIMENTO DE DOMÍNIO PARTICULAR

O PREFEITO DO MUNICÍPIO DE UAUÁ, Estado da Bahia, tendo em vista os dispositivos da Lei Municipal nº 540, de 09 de janeiro de 2015, regulamentada pelo Decreto nº 448 de 16 de dezembro de 2015, considerando o que consta do **PROCESSO DE RECONHECIMENTO DE DOMÍNIO PARTICULAR Nº 0072/2020**, na modalidade alienação, outorga a **EUNICE DANTAS DE SANTANA**, brasileira, maior, capaz, solteira, doméstica, RG nº 12634774-37 SSP/BA, inscrita no CPF sob o nº 005.596.265-33, residente na Rua Casaca de Couro, nº 260, Bairro Parque dos Umbuzeiros, município de Uauá, Estado da Bahia, Título Definitivo de um terreno urbano com inscrição imobiliária nº 01.05.023.0260.001 e área de 200,00 m² (duzentos metros quadrados), sendo 10,00 m (dez metros) de frente; 10,00 m (dez metros) de fundo; 20,00 m (vinte metros) na lateral direita; e 20,00 m (vinte metros) na lateral esquerda; no valor de R\$ 10.000,00 (dez mil reais); com coordenadas geodésicas: Latitude: 9°50'1.82"S e Longitude: 39°29'18.17"O; localizado na Rua Casaca de Couro, 260, Parque dos Umbuzeiros, nesta cidade de Uauá, estado da Bahia, com limites e confrontações seguintes: lateral direita: Elza Silva Ferreira; lateral esquerda: Thais Barbosa Ribeiro; frente: Rua Casaca de Couro; e fundo: Lilian da Silva Ribeiro. Desmembrado do Título de Reconhecimento de Domínio Particular, registrado na Matrícula nº 551, as fls.76 do Livro 02, no Cartório de Registro de Imóveis, Hipotecas, Títulos e Documentos das Pessoas Jurídicas da Comarca de Uauá, Estado da Bahia.

Planta com memorial descritivo e coordenadas UTM anexos ao presente Título.

GABINETE DO PREFEITO MUNICIPAL DE UAUÁ, 10 de novembro de 2020.

Lindomar de Abreu Dantas
PREFEITO MUNICIPAL

Código de segurança: {D9B281EE-D0AE-45A9-9F1F-A92BE2D50580}



Prefeitura Municipal de Uauá



MEMORIAL DESCRITIVO

IMÓVEL: LOTE URBANO, LOCALIZADO NO PARQUE DOS UMBUZEIROS, RUA CASACA DE COURO. Nº 260.

INSCRIÇÃO MUNICIPAL: 01.05.023.0260.001

PROPRIETÁRIA: EUNICE DANTAS DE SANTANA CPF: 005.596.265-33

MATRÍCULA:

MUNICÍPIO: UAUÁ-BA

ÁREA(m²): 200,00 PERÍMETRO (m): 60

LIMITES E CONFRONTAÇÕES

NORTE: RUA CASACA DE COURO

LESTE: ELZA SILVA FERREIRA

SUL: LILIAN DA SILVA RIBEIRO

OESTE: THAIS BARBOSA RIBEIRO

DESCRIÇÃO DO PERÍMETRO

Inicia-se a descrição deste perímetro no vértice **EDS01**, de coordenadas geográficas Latitude: 9°50'1.82"S e Longitude: 39°29'18.17"O e UTM N 8.912.927,86m e E 446.454,59m; deste segue confrontando com ELZA SILVA FERREIRA no quadrante Nordeste, com azimute de 150°21'17,22" por uma distância de 20,00 m até o vértice **EDS02**, de coordenadas N 8.912.910,47m e E 446.464,48m; deste segue confrontando com LILIAN DA SILVA RIBEIRO no quadrante Sudeste, com azimute de 240°21'17,22" por uma distância de 10,00 m até o vértice **EDS03**, de coordenadas N 8.912.905,53m e E 446.455,79m; deste segue confrontando com THAIS BARBOSA RIBEIRO no quadrante Sudoeste, com azimute de 330°21'17,22" por uma distância de 20,00 m até o vértice **EDS04**, de coordenadas N 8.912.922,91m e E 446.445,90m; deste segue confrontando com RUA CASACA DE COURO no quadrante Noroeste, com azimute 60°21'17,22" por uma distância de 10,00 m até o vértice **EDS01**, ponto inicial da descrição deste perímetro, fechando assim o perímetro do polígono acima descrito com uma área superficial de 200.00 m². Todas as coordenadas aqui descritas estão georreferenciadas ao Sistema Geodésico Brasileiro e encontram-se representadas no Sistema UTM, referenciadas ao Meridiano Central nº 45 WGr, tendo como Datum o SIRGAS2000. Todos os azimutes e distâncias, área e perímetro foram calculados no plano de projeção UTM.

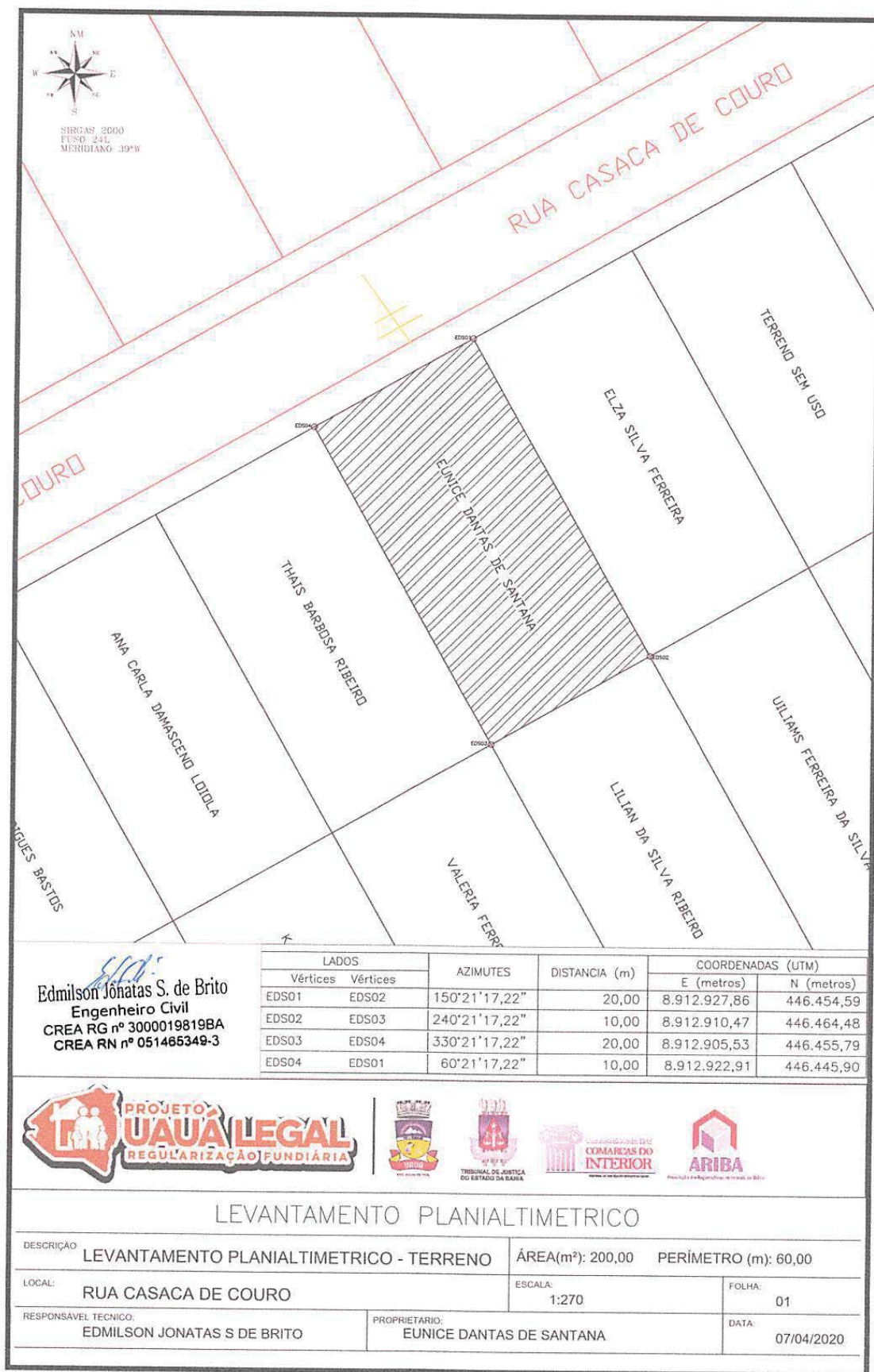
Edmilson Jônatas S. de Brito
Engenheiro Civil
CREA RG nº 3000019819BA
CREA RN nº 051465349-3

UAUÁ - BAHIA, 14/04/2020

EDMILSON JONATAS S. BRITO

ENG. CIVIL

Prefeitura Municipal de Uauá



Prefeitura Municipal de Uauá



PREFEITURA MUNICIPAL DE UAUÁ ESTADO DA BAHIA

TÍTULO Nº0073/2020 – REURB-S

RECONHECIMENTO DE DOMÍNIO PARTICULAR

O **PREFEITO DO MUNICÍPIO DE UAUÁ**, Estado da Bahia, tendo em vista os dispositivos da Lei Municipal nº 540, de 09 de janeiro de 2015, regulamentada pelo Decreto nº 448 de 16 de dezembro de 2015, considerando o que consta do **PROCESSO DE RECONHECIMENTO DE DOMÍNIO PARTICULAR Nº 0073/2020**, na modalidade alienação, outorga a **ELZA SILVA FERREIRA**, brasileira, maior, capaz, casada, estudante, RG nº 58.428.078-6 SSP/SP, inscrita no CPF sob o nº 086.578.095-16, residente na Rua Casaca de Couro, nº 271, Bairro Parque dos Umbuzeiros, município de Uauá, Estado da Bahia, Título Definitivo de um terreno urbano com inscrição imobiliária nº 01.05.023.0271.001 e área de 200,00 m² (duzentos metros quadrados), sendo 10,00 m (dez metros) de frente; 10,00 m (dez metros) de fundo; 20,00 m (vinte metros) na lateral direita; e 20,00 m (vinte metros) na lateral esquerda; no valor de R\$ 10.000,00 (dez mil reais); com coordenadas geodésicas: Latitude: 9°50'1.67" Sul e Longitude: 39°29'17.88" Oeste; localizado na Rua Casaca de Couro, nº 271, Bairro Parque dos Umbuzeiros, nesta cidade de Uauá, estado da Bahia, com limites e confrontações seguintes: lateral direita: área pública; lateral esquerda: Elza Silva Ferreira; frente: Rua Casaca de Couro; e fundo: Uilliams Ferreira da Silva. Desmembrado do Título de Reconhecimento de Domínio Particular, registrado na Matrícula nº 551, as fls.76 do Livro 02, no Cartório de Registro de Imóveis, Hipotecas, Títulos e Documentos das Pessoas Jurídicas da Comarca de Uauá, Estado da Bahia.

Planta com memorial descritivo e coordenadas UTM anexos ao presente Título.

GABINETE DO PREFEITO MUNICIPAL DE UAUÁ, 10 de novembro de 2020.

Lindomar de Abreu Dantas
PREFEITO MUNICIPAL

Código de segurança: {08283F54-3A20-40F1-84E0-D6E45C0F7DC4}



Prefeitura Municipal de Uauá



MEMORIAL DESCRITIVO

IMÓVEL: LOTE URBANO, LOCALIZADO NO PARQUE DOS UMBUZEIROS, RUA CASACA DE COURO, Nº 271.

INSCRIÇÃO MUNICIPAL: 01.05.023.0271.001

PROPRIETÁRIO(A): ELZA SILVA FERREIRA **CPF:** 086.578.095-16

MATRÍCULA: **MUNICÍPIO:** UAUÁ-BA

ÁREA(m²): 200,00 **PERÍMETRO (m):** 60

LIMITES E CONFRONTAÇÕES

NORTE: RUA CASACA DE COURO

LESTE: MUNICÍPIO DE UAUÁ

SUL: UILIAMS FERREIRA DA SILVA

OESTE: EUNICE DANTAS DE SANTANA

DESCRIÇÃO DO PERÍMETRO

Inicia-se a descrição deste perímetro no vértice **ESF01**, de coordenadas geográficas Latitude: 9°50'1,67"S e Longitude: 39°29'17,88"O e UTM N 8.912.932,80m e E 446.463,28m; deste segue confrontando com TERRENO SEM USO no quadrante Nordeste, com azimute de 150°21'17,22" por uma distância de 20,00 m até o vértice **ESF02**, de coordenadas N 8.912.915,42m e E 446.473,17m; deste segue confrontando com UILIAMS FERREIRA DA SILVA no quadrante Sudeste, com azimute de 240°21'17,22" por uma distância de 10,00 m até o vértice **ESF03**, de coordenadas N 8.912.910,47m e E 446.464,48m; deste segue confrontando com EUNICE DANTAS DE SANTANA no quadrante Sudoeste, com azimute de 330°21'17,22" por uma distância de 20,00 m até o vértice **ESF04**, de coordenadas N 8.912.927,86m e E 446.454,59m; deste segue confrontando com RUA CASACA DE COURO no quadrante Noroeste, com azimute 60°21'17,22" por uma distância de 10,00 m até o vértice **ESF01**, ponto inicial da descrição deste perímetro, fechando assim o perímetro do polígono acima descrito com uma área superficial de 200,00 m².

Todas as coordenadas aqui descritas estão georreferenciadas ao Sistema Geodésico Brasileiro e encontram-se representadas no Sistema UTM, referenciadas ao Meridiano Central nº 45 WGr, tendo como Datum o SIRGAS2000. Todos os azimutes e distâncias, área e perímetro foram calculados no plano de projeção UTM.

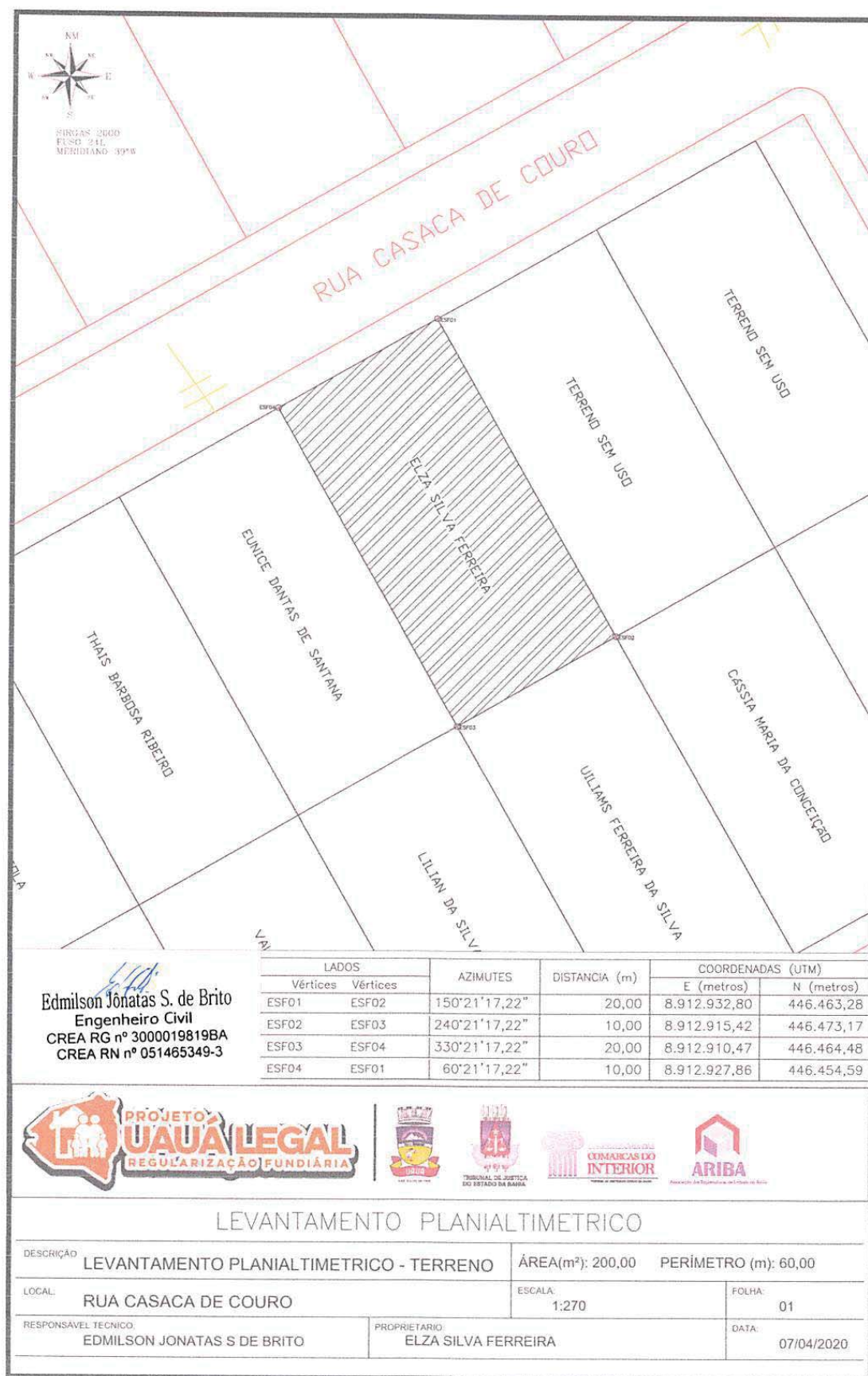

Edmilson Jônatas S. de Brito
Engenheiro Civil
CREA RG nº 3000019819BA
CREA RN nº 051465349-3

UAUÁ - BAHIA, 14/04/2020

EDMILSON JONATAS S. BRITO

ENG. CIVIL

Prefeitura Municipal de Uauá



Prefeitura Municipal de Uauá



PREFEITURA MUNICIPAL DE UAUÁ ESTADO DA BAHIA

TÍTULO Nº0074/2020 – REURB-S

RECONHECIMENTO DE DOMÍNIO PARTICULAR

O PREFEITO DO MUNICÍPIO DE UAUÁ, Estado da Bahia, tendo em vista os dispositivos da Lei Municipal nº 540, de 09 de janeiro de 2015, regulamentada pelo Decreto nº 448 de 16 de dezembro de 2015, considerando o que consta do **PROCESSO DE RECONHECIMENTO DE DOMÍNIO PARTICULAR Nº 0074/2020**, na modalidade alienação, outorga a **CÁSSIA MARIA DA CONCEIÇÃO**, brasileira, maior, capaz, solteira, agente de serviços gerais, RG nº 09231597-62 SSP/BA, inscrita no CPF sob o nº 620.014.695-00, residente na Rua Cancão, nº 27, Bairro Parque dos Umbuzeiros, município de Uauá, Estado da Bahia, Título Definitivo de um terreno urbano com inscrição imobiliária nº 01.05.023.0027.001 e área de 200,00 m² (duzentos metros quadrados), sendo 10,00 m (dez metros) de frente; 10,00 m (dez metros) de fundo; 20,00 m (vinte metros) na lateral direita; e 20,00 m (vinte metros) na lateral esquerda; no valor de R\$ 10.000,00 (dez mil reais); com coordenadas geodésicas: Latitude: 9°50'2.53" Sul e Longitude: 39°29'17.01" Oeste; localizado na Rua Cancão, nº 21, Bairro Parque dos Umbuzeiros, nesta cidade de Uauá, estado da Bahia, com limites e confrontações seguintes: lateral direita: Uilliams Ferreira da Silva; lateral esquerda: área pública; frente: Rua Cancão; e fundo: área pública. Desmembrado do Título de Reconhecimento de Domínio Particular, registrado na Matrícula nº 551, as fls.76 do Livro 02, no Cartório de Registro de Imóveis, Hipotecas, Títulos e Documentos das Pessoas Jurídicas da Comarca de Uauá, Estado da Bahia.

Planta com memorial descritivo e coordenadas UTM anexos ao presente Título.

GABINETE DO PREFEITO MUNICIPAL DE UAUÁ, 10 de novembro de 2020.

Lindomar de Abreu Dantas
PREFEITO MUNICIPAL

Código de segurança: {F72115C8-0C71-4DF6-A087-DBFC9B712290}



Prefeitura Municipal de Uauá



MEMORIAL DESCRITIVO

IMÓVEL: LOTE URBANO, LOCALIZADO NO PARQUE DOS UMBUZEIROS, RUA CÂNCÃO, Nº 27.

INSCRIÇÃO MUNICIPAL: 01.05.023.0027.001

PROPRIETÁRIO(A): CÁSSIA MARIA DA CONCEIÇÃO CPF: 620.014.695-00

MATRÍCULA: MUNICÍPIO: UAUÁ-BA

ÁREA(m²): 200,00 PERÍMETRO (m): 60

LIMITES E CONFRONTAÇÕES

NORTE: TERRENO SEM USO (ÁREA DO MUNICÍPIO)

LESTE: TERRENO SEM USO (ÁREA DO MUNICÍPIO)

SUL: RUA CÂNCÃO

OESTE: ULIAMS FERREIRA DA SILVA

DESCRIÇÃO DO PERÍMETRO

Inicia-se a descrição deste perímetro no vértice CMC01, de coordenadas geográficas Latitude: 9°50'2,53"S e Longitude: 39°29'17,01"O e UTM N 8.912.920,37m e E 446.481,86m; deste segue confrontando com TERRENO SEM USO no quadrante Nordeste, com azimute de 150°21'17,22" por uma distância de 20,00 m até o vértice CMC02, de coordenadas N 8.912.902,98m e E 446.491,75m; deste segue confrontando com RUA CÂNCÃO no quadrante Sudeste, com azimute de 240°21'17,22" por uma distância de 10,00 m até o vértice CMC03, de coordenadas N 8.912.898,04m e E 446.483,06m; deste segue confrontando com ULIAMS FERREIRA DA SILVA no quadrante Sudoeste, com azimute de 330°21'17,22" por uma distância de 20,00 m até o vértice CMC04, de coordenadas N 8.912.915,42m e E 446.473,17m; deste segue confrontando com TERRENO SEM USO no quadrante Noroeste, com azimute 60°21'17,22" por uma distância de 10,00 m até o vértice CMC01, ponto inicial da descrição deste perímetro, fechando assim o perímetro do polígono acima descrito com uma área superficial de 200,00 m². Todas as coordenadas aqui descritas estão georreferenciadas ao Sistema Geodésico Brasileiro e encontram-se representadas no Sistema UTM, referenciadas ao Meridiano Central nº 45 WGr, tendo como Datum o SIRGAS2000. Todos os azimutes e distâncias, área e perímetro foram calculados no plano de projeção UTM.

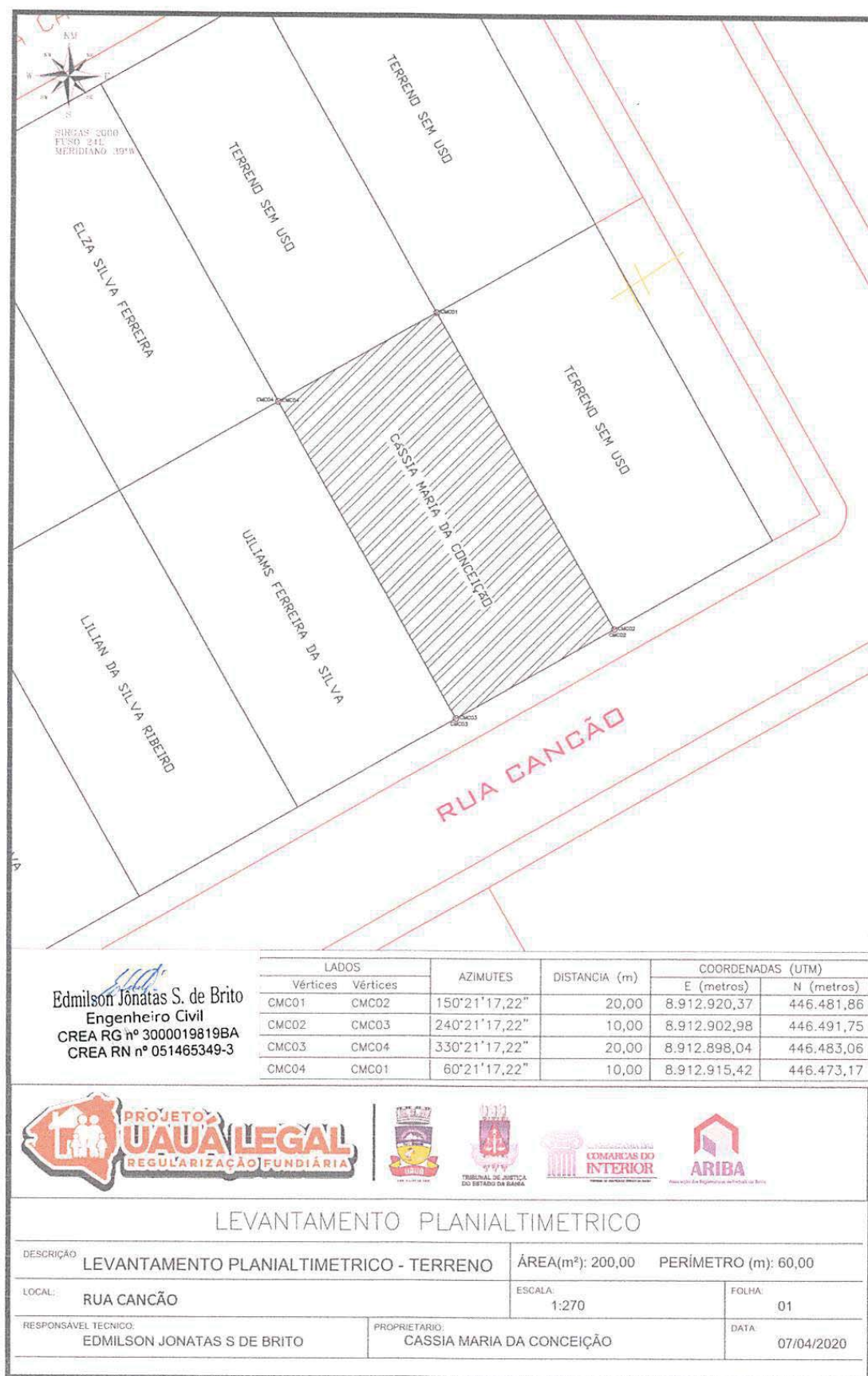

Edmilson Jônatas S. de Brito
Engenheiro Civil
CREA RG nº 3000019819BA
CREA RN nº 051465349-3

Uauá - Bahia, 08/04/2020

EDMILSON JONATAS S. BRITO

ENG. CIVIL

Prefeitura Municipal de Uauá



Prefeitura Municipal de Uauá



PREFEITURA MUNICIPAL DE UAUÁ ESTADO DA BAHIA

TÍTULO Nº0075/2020 – REURB-S

RECONHECIMENTO DE DOMÍNIO PARTICULAR

O PREFEITO DO MUNICÍPIO DE UAUÁ, Estado da Bahia, tendo em vista os dispositivos da Lei Municipal nº 540, de 09 de janeiro de 2015, regulamentada pelo Decreto nº 448 de 16 de dezembro de 2015, considerando o que consta do **PROCESSO DE RECONHECIMENTO DE DOMÍNIO PARTICULAR Nº 0075/2020**, na modalidade alienação, outorga a **UILIAMS FERREIRA DA SILVA**, brasileiro, maior, capaz, solteiro, autônomo, RG nº 15974307-90 SSP/BA, inscrito no CPF sob o nº 068.273.005-01, residente na Rua Cancão, nº 39, Bairro Parque dos Umbuzeiros, município de Uauá, Estado da Bahia, Título Definitivo de um terreno urbano com inscrição imobiliária nº 01.05.023.0039.001 e área de 200,00 m² (duzentos metros quadrados), sendo 10,00 m (dez metros) de frente; 10,00 m (dez metros) de fundo; 20,00 m (vinte metros) na lateral direita; e 20,00 m (vinte metros) na lateral esquerda; no valor de R\$ 10.000,00 (dez mil reais); com coordenadas geodésicas: Latitude: 9°50'2.67" Sul e Longitude: 39°29'17.31" Oeste; localizado na Rua Cancão, nº 39, Parque dos Umbuzeiros, nesta cidade de Uauá, estado da Bahia, com limites e confrontações seguintes: lateral direita: Lilian da Silva Ribeiro; lateral esquerda: Cássia Maria da Conceição; frente: Rua Cancão; e fundo: Elza Silva Ferreira. Desmembrado do Título de Reconhecimento de Domínio Particular, registrado na Matrícula nº 551, as fls.76 do Livro 02, no Cartório de Registro de Imóveis, Hipotecas, Títulos e Documentos das Pessoas Jurídicas da Comarca de Uauá, Estado da Bahia.

Planta com memorial descritivo e coordenadas UTM anexos ao presente Título.

GABINETE DO PREFEITO MUNICIPAL DE UAUÁ, 10 de novembro de 2020.

Lindomar de Abreu Dantas
PREFEITO MUNICIPAL

Código de segurança: {B2D8E2FB-806E-4673-B73D-74290B83F56A}



Prefeitura Municipal de Uauá



MEMORIAL DESCRITIVO

IMÓVEL: LOTE URBANO, LOCALIZADO NO PARQUE DOS UMBUZEIROS, RUA CANCÃO, Nº 39.

INSCRIÇÃO MUNICIPAL: 01.05.023.0039.001

PROPRIETÁRIO(A): ULIAMS FERREIRA DA SILVA CPF: 068.273.005-01

MATRÍCULA: MUNICÍPIO: UAUÁ-BA

ÁREA(m²): 200,00 PERÍMETRO (m): 60

LIMITES E CONFRONTAÇÕES

NORTE: ELZA SILVA FERREIRA

LESTE: CÁSSIA MARIA DA CONCEIÇÃO

SUL: RUA CANCÃO

OESTE: LILIAN DA SILVA RIBEIRO

DESCRIÇÃO DO PERÍMETRO

Inicia-se a descrição deste perímetro no vértice **WFS01**, de coordenadas geográficas Latitude: 9°50'2.67"S e Longitude: 39°29'17.31"O e UTM N 8.912.893,09m e E 446.474,37m; deste segue confrontando com RUA CANCÃO no quadrante Noroeste, com azimute de 60°21'17,22" por uma distância de 10,00 m até o vértice **WFS02**, de coordenadas N 8.912.898,04m e E 446.483,06m; deste segue confrontando com CÁSSIA MARIA DA CONCEIÇÃO no quadrante Sudoeste, com azimute de 330°21'17,22" por uma distância de 20,00 m até o vértice **WFS03**, de coordenadas N 8.912.915,42m e E 446.473,17m; deste segue confrontando com ELZA SILVA FERREIRA no quadrante Sudeste, com azimute de 240°21'17,22" por uma distância de 10,00 m até o vértice **WFS04**, de coordenadas N 8.912.910,47m e E 446.464,48m; deste segue confrontando com LILIAN DA SILVA RIBEIRO no quadrante Nordeste, com azimute 150°21'17,22" por uma distância de 20,00 m até o vértice **WFS01**, ponto inicial da descrição deste perímetro, fechando assim o perímetro do polígono acima descrito com uma área superficial de 200,00 m².

Todas as coordenadas aqui descritas estão georreferenciadas ao Sistema Geodésico Brasileiro e encontram-se representadas no Sistema UTM, referenciadas ao Meridiano Central nº 45 WGr, tendo como Datum o SIRGAS2000. Todos os azimutes e distâncias, área e perímetro foram calculados no plano de projeção UTM.

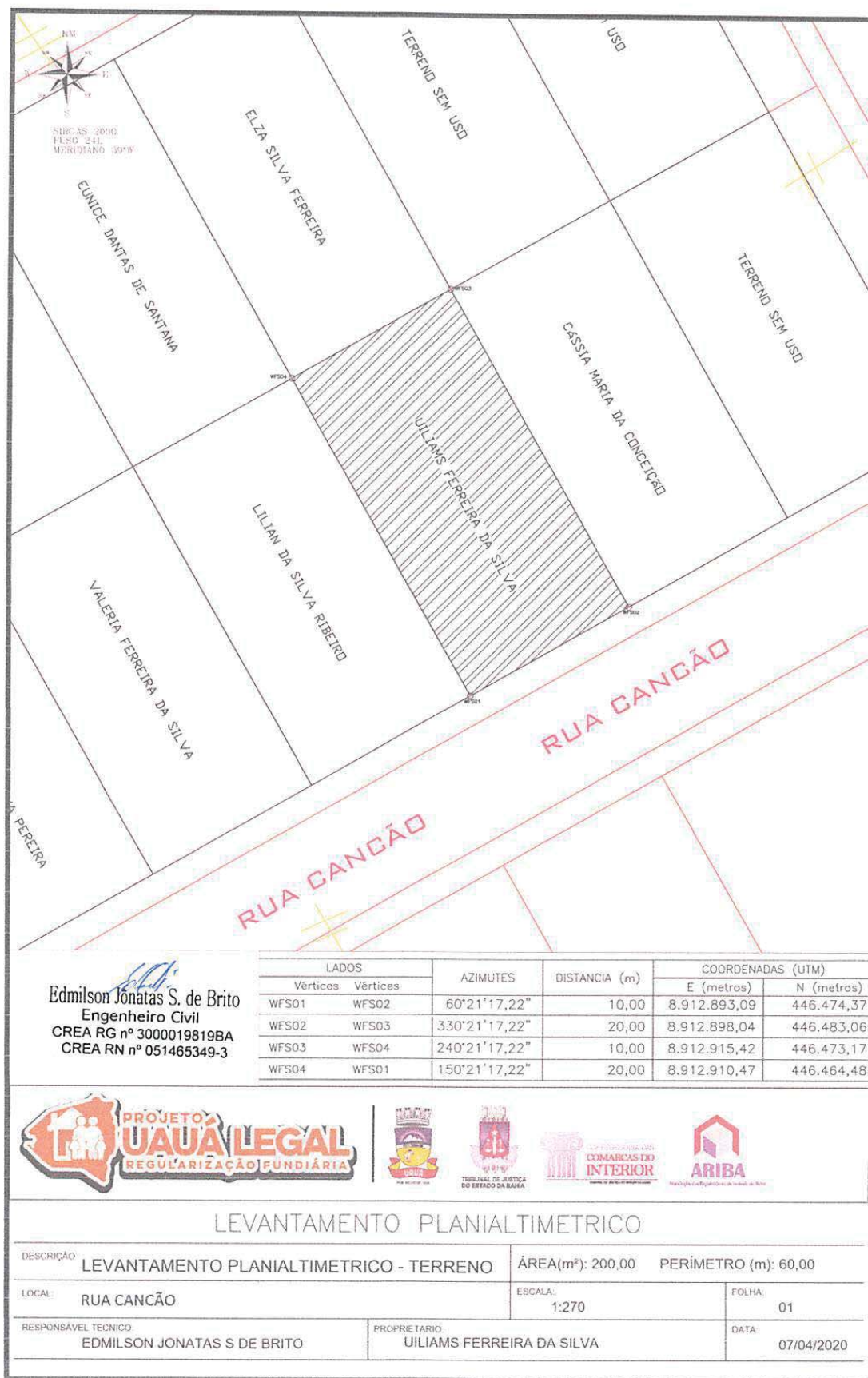

Edmilson Jonatas S. de Brito
Engenheiro Civil
CREA RG nº 3000019819BA
CREA RN nº 051465349-3

Uauá - Bahia, 08/04/2020

EDMILSON JONATAS S. BRITO

ENG. CIVIL

Prefeitura Municipal de Uauá



Prefeitura Municipal de Uauá



PREFEITURA MUNICIPAL DE UAUÁ ESTADO DA BAHIA

TÍTULO Nº0076/2020 – REURB-S

RECONHECIMENTO DE DOMÍNIO PARTICULAR

O PREFEITO DO MUNICÍPIO DE UAUÁ, Estado da Bahia, tendo em vista os dispositivos da Lei Municipal nº 540, de 09 de janeiro de 2015, regulamentada pelo Decreto nº 448 de 16 de dezembro de 2015, considerando o que consta do **PROCESSO DE RECONHECIMENTO DE DOMÍNIO PARTICULAR Nº 0076/2020**, na modalidade alienação, outorga a **LILIAN DA SILVA RIBEIRO**, brasileira, maior, capaz, solteira, vendedora, RG nº 15540673-67 SSP/BA, inscrita no CPF sob o nº 051.306.365-03, residente na Rua Cancão, nº 50, Bairro Parque dos Umbuzeiros, município de Uauá, Estado da Bahia, Título Definitivo de um terreno urbano com inscrição imobiliária nº 01.05.023.0050.001 e área de 200,00 m² (duzentos metros quadrados), sendo 10,00 m (dez metros) de frente; 10,00 m (dez metros) de fundo; 20,00 m (vinte metros) na lateral direita; e 20,00 m (vinte metros) na lateral esquerda; no valor de R\$ 10.000,00 (dez mil reais); com coordenadas geodésicas: Latitude: 9°50'2,86"S e Longitude: 39°29'17,51"O; localizado na Rua Cancão, nº 50, Bairro Parque dos Umbuzeiros, nesta cidade de Uauá, estado da Bahia, com limites e confrontações seguintes: lateral direita: Valéria Ferreira da Silva; lateral esquerda: Uiliams Ferreira da Silva; frente: Rua Cancão; e fundo: Eunice Dantas de Santana. Desmembrado do Título de Reconhecimento de Domínio Particular, registrado na Matrícula nº 551, as fls.76 do Livro 02, no Cartório de Registro de Imóveis, Hipotecas, Títulos e Documentos das Pessoas Jurídicas da Comarca de Uauá, Estado da Bahia.

Planta com memorial descritivo e coordenadas UTM anexos ao presente Título.

GABINETE DO PREFEITO MUNICIPAL DE UAUÁ, 10 de novembro de 2020.

Lindomar de Abreu Dantas
PREFEITO MUNICIPAL

Código de segurança: {4387D7B2-4A7F-4533-99CB-CBD0AB93FEC6}



Prefeitura Municipal de Uauá



MEMORIAL DESCRITIVO

IMÓVEL: LOTE URBANO, LOCALIZADO NO PARQUE DOS UMBUZEIROS, RUA CANCÃO, Nº 50.

INSCRIÇÃO MUNICIPAL: 01.05.023.0050.001

PROPRIETÁRIA: LILIAN DA SILVA RIBEIRO CPF: 051.306.365-03

MATRÍCULA: MUNICÍPIO: UAUÁ-BA

ÁREA(m²): 200,00 PERÍMETRO (m): 60

LIMITES E CONFRONTAÇÕES

NORTE: EUNICE DANTAS DE SANTANA

LESTE: UILIAMS DA SILVA

SUL: RUA CANCÃO

OESTE: VALÉRIA FERREIRA DA SILVA

DESCRIÇÃO DO PERÍMETRO

Inicia-se a descrição deste perímetro no vértice LSR01, de coordenadas geográfica Latitude: 9°50'2.86"S e Longitude: 39°29'17.51"O e UTM N 8.912.888,15m e E 446.465,68m; deste segue confrontando com RUA CANCÃO no quadrante Noroeste, com azimute de 60°21'17,22" por uma distância de 10,00 m até o vértice LSR02, de coordenadas N 8.912.893,09m e E 446.474,37m; deste segue confrontando com UILIAMS FERREIRA DA SILVA no quadrante Sudoeste, com azimute de 330°21'17,22" por uma distância de 20,00 m até o vértice LSR03, de coordenadas N 8.912.910,47m e E 446.464,48m; deste segue confrontando com EUNICE DANTAS DE SANTANA no quadrante Sudeste, com azimute de 240°21'17,22" por uma distância de 10,00 m até o vértice LSR04, de coordenadas N 8.912.905,53m e E 446.455,79m; deste segue confrontando com VALÉRIA FERREIRA DA SILVA no quadrante Nordeste, com azimute 150°21'17,22" por uma distância de 20,00 m até o vértice LSR01, ponto inicial da descrição deste perímetro, fechando assim o perímetro do polígono acima descrito com uma área superficial de 200.00 m². Todas as coordenadas aqui descritas estão georreferenciadas ao Sistema Geodésico Brasileiro e encontram-se representadas no Sistema UTM, referenciadas ao Meridiano Central nº 45 WGr, tendo como Datum o SIRGAS2000. Todos os azimutes e distâncias, área e perímetro foram calculados no plano de projeção UTM.

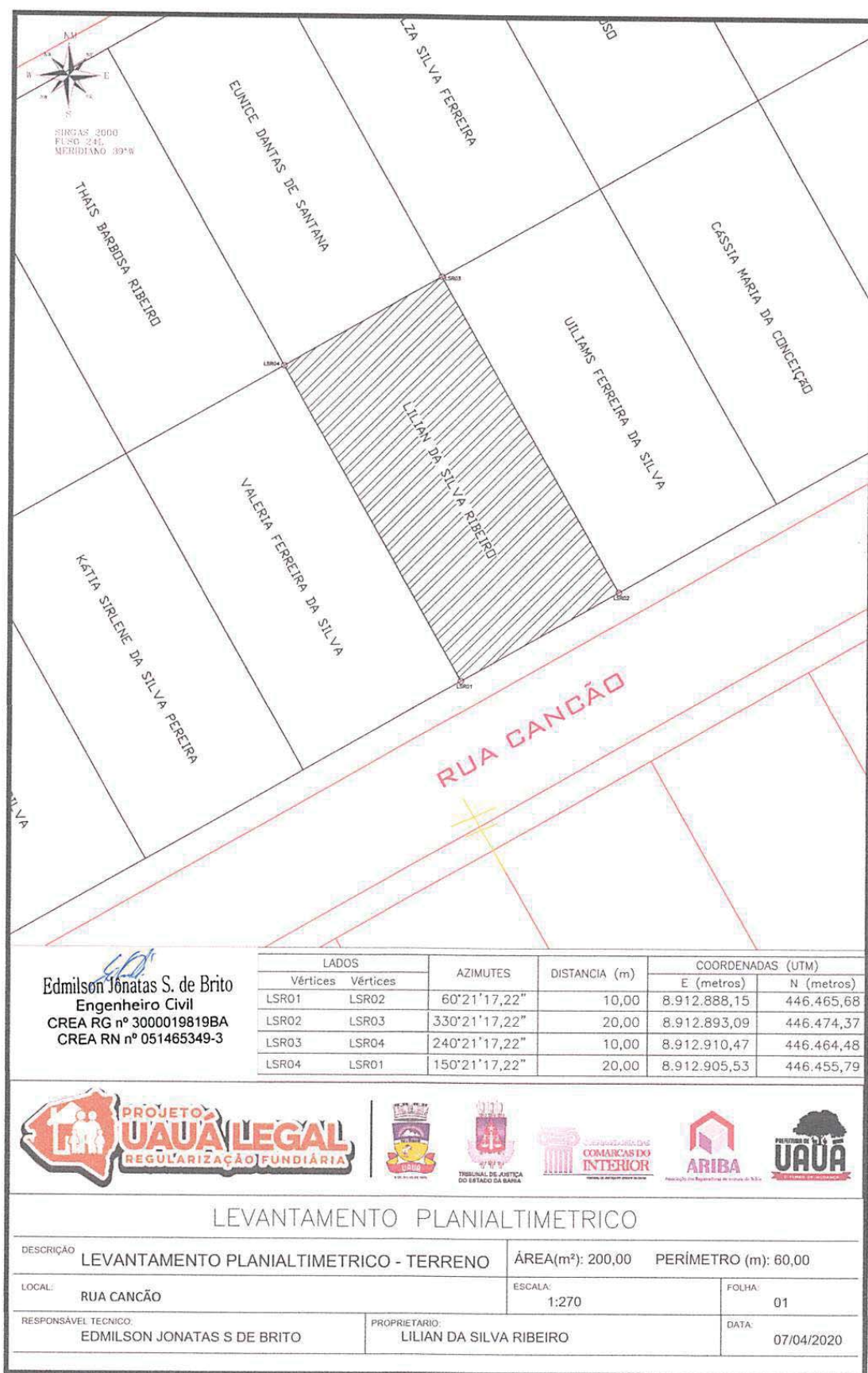

Edmilson Jônatas S. de Brito
Engenheiro Civil
CREA RG nº 3000019819BA
CREA RN nº 051465349-3

Uauá - Bahia, 08/04/2020

EDMILSON JONATAS S. BRITO

ENG. CIVIL

Prefeitura Municipal de Uauá



Prefeitura Municipal de Uauá



PREFEITURA MUNICIPAL DE UAUÁ ESTADO DA BAHIA

TÍTULO Nº0077/2020 – REURB-S

RECONHECIMENTO DE DOMÍNIO PARTICULAR

O PREFEITO DO MUNICÍPIO DE UAUÁ, Estado da Bahia, tendo em vista os dispositivos da Lei Municipal nº 540, de 09 de janeiro de 2015, regulamentada pelo Decreto nº 448 de 16 de dezembro de 2015, considerando o que consta do **PROCESSO DE RECONHECIMENTO DE DOMÍNIO PARTICULAR Nº 0077/2020**, na modalidade alienação, outorga a **VALÉRIA FERREIRA DA SILVA**, brasileira, maior, capaz, solteira, doméstica, RG nº 16.502.722-35 SSP/BA, inscrita no CPF sob o nº 053.609.845-03, residente na Rua Cancão, nº 59, Bairro Parque dos Umbuzeiros, município de Uauá, Estado da Bahia, Título Definitivo de um terreno urbano com inscrição imobiliária nº 01.05.023.0059.001 e área de 200,00 m² (duzentos metros quadrados), sendo 10,00 m (dez metros) de frente; 10,00 m (dez metros) de fundo; 20,00 m (vinte metros) na lateral direita; e 20,00 m (vinte metros) na lateral esquerda; no valor de R\$ 10.000,00 (dez mil reais); com coordenadas geodésicas: Latitude: 9°50'2.99" Sul e Longitude: 39°29'17.89" Oeste; localizado na Rua Cancão, nº 59, Bairro Parque dos Umbuzeiros, nesta cidade de Uauá, estado da Bahia, com limites e confrontações seguintes: lateral direita: Kátia Sirlene da Silva Pereira; lateral esquerda: Lilian da Silva Barbosa; frente: Rua Cancão; e fundo: Thais Barbosa Ribeiro. Desmembrado do Título de Reconhecimento de Domínio Particular, registrado na Matrícula nº 551, as fls.76 do Livro 02, no Cartório de Registro de Imóveis, Hipotecas, Títulos e Documentos das Pessoas Jurídicas da Comarca de Uauá, Estado da Bahia.

Planta com memorial descritivo e coordenadas UTM anexos ao presente Título.

GABINETE DO PREFEITO MUNICIPAL DE UAUÁ, 10 de novembro de 2020.

Lindomar de Abreu Dantas
PREFEITO MUNICIPAL

Código de segurança: {9E31290C-74C9-4FC9-9741-52FAB900038C}



Prefeitura Municipal de Uauá



MEMORIAL DESCRITIVO

IMÓVEL: LOTE URBANO, LOCALIZADO NO PARQUE DOS UMBUZEIROS, RUA CANCÃO, Nº 59.

INSCRIÇÃO MUNICIPAL: 01.05.023.0059.001

PROPRIETÁRIO(A): VALÉRIA FERREIRA DA SILVA CPF: 053.609.845-03

MATRICULA: MUNICÍPIO: UAUÁ-BA

ÁREA(m²): 200,00 PERÍMETRO (m): 60

LIMITES E CONFRONTAÇÕES

NORTE: THAIS BARBOSA RIBEIRO

LESTE: LILIAN DA SILVA RIBEIRO

SUL: RUA CANCÃO

OESTE: KÁTIA SIRLENE DA SILVA PEREIRA

DESCRIÇÃO DO PERÍMETRO

Inicia-se a descrição deste perímetro no vértice VFS01, de coordenadas geográficas Latitude: 9°50'2.99"S e Longitude: 39°29'17.89"O e UTM N 8.912.883,20m e E 446.456,99m; deste segue confrontando com RUA CANCÃO no quadrante Noroeste, com azimute de 60°21'17,22" por uma distância de 10,00 m até o vértice VFS02, de coordenadas N 8.912.888,15m e E 446.465,68m; deste segue confrontando com LILIAN DA SILVA RIBEIRO no quadrante Sudoeste, com azimute de 330°21'17,22" por uma distância de 20,00 m até o vértice VFS03, de coordenadas N 8.912.905,53m e E 446.455,79m; deste segue confrontando com THAIS BARBOSA RIBEIRO no quadrante Sudeste, com azimute de 240°21'17,22" por uma distância de 10,00m até o vértice VFS04, de coordenadas N 8.912.900,58m e E 446.447,10m; deste segue confrontando com KÁTIA SIRLENE DA SILVA PEREIRA no quadrante Nordeste, com azimute 150°21'17,22" por uma distância de 20,00 m até o vértice VFS01, ponto inicial da descrição deste perímetro, fechando assim o perímetro do polígono acima descrito com uma área superficial de 200.00 m². Todas as coordenadas aqui descritas estão georreferenciadas ao Sistema Geodésico Brasileiro e encontram-se representadas no Sistema UTM, referenciadas ao Meridiano Central nº 45 WGr, tendo como Datum o SIRGAS2000. Todos os azimutes e distâncias, área e perímetro foram calculados no plano de projeção UTM.


Edmilson Jonatas S. de Brito
Engenheiro Civil

CREA RG nº 3000019819BA

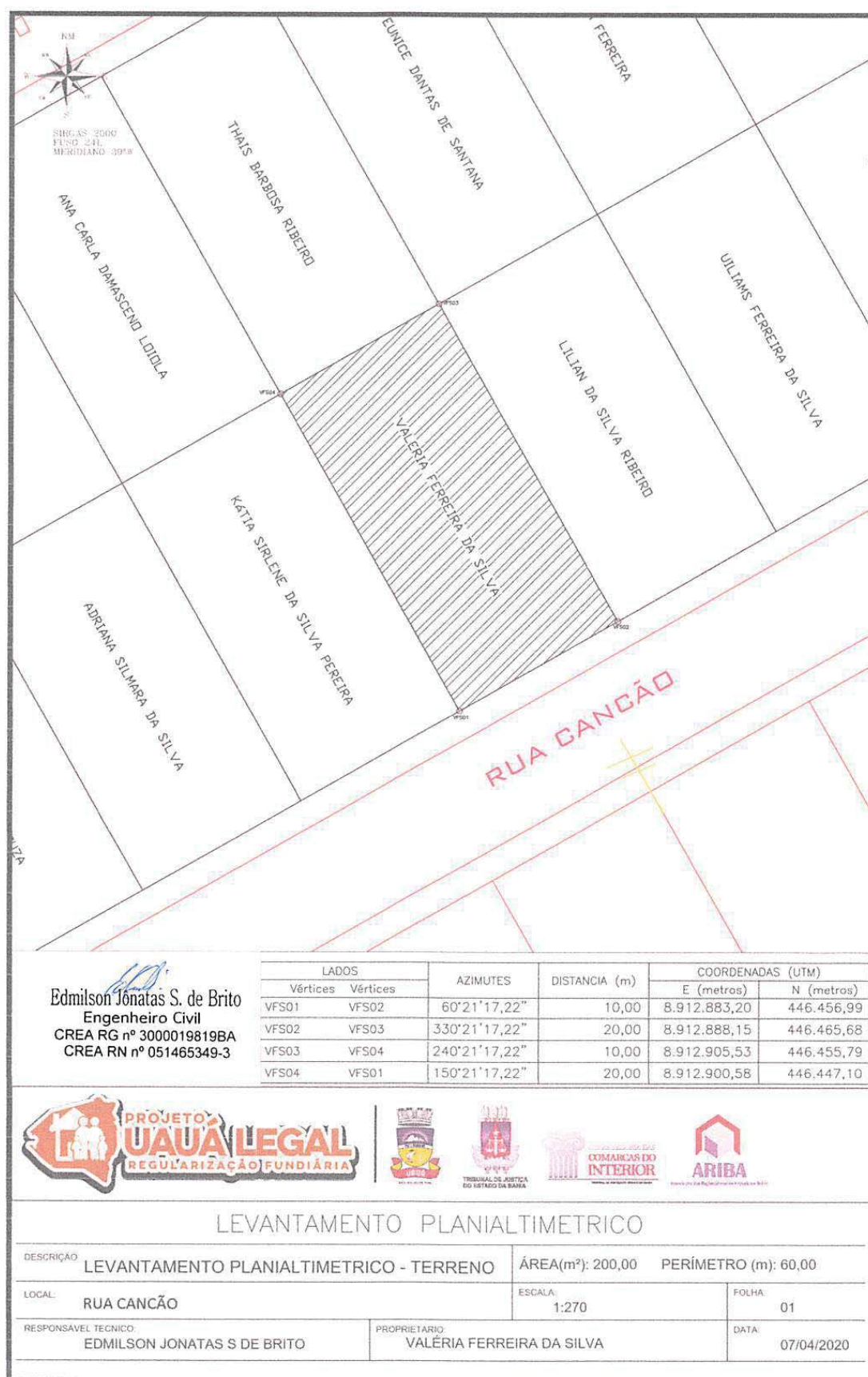
CREA RN nº 051465349-3

EDMILSON JONATAS S. BRITO

ENG. CIVIL

Uauá - Bahia, 08/04/2020

Prefeitura Municipal de Uauá



Prefeitura Municipal de Uauá



PREFEITURA MUNICIPAL DE UAUÁ ESTADO DA BAHIA

TÍTULO Nº0078/2020 – REURB-S

RECONHECIMENTO DE DOMÍNIO PARTICULAR

O PREFEITO DO MUNICÍPIO DE UAUÁ, Estado da Bahia, tendo em vista os dispositivos da Lei Municipal nº 540, de 09 de janeiro de 2015, regulamentada pelo Decreto nº 448 de 16 de dezembro de 2015, considerando o que consta do **PROCESSO DE RECONHECIMENTO DE DOMÍNIO PARTICULAR Nº 0078/2020**, na modalidade alienação, outorga a **KÁTIA SIRLENE DA SILVA PEREIRA**, brasileira, maior, capaz, solteira, doméstica, RG nº 15.041.501-04 SSP/BA, inscrita no CPF sob o nº 055.766.655-46, residente na Rua Cancão, nº 69, Bairro Parque dos Umbuzeiros, município de Uauá, Estado da Bahia, Título Definitivo de um terreno urbano com inscrição imobiliária nº 01.05.023.0069.001 e área de 200,00 m² (duzentos metros quadrados), sendo 10,00 m (dez metros) de frente; 10,00 m (dez metros) de fundo; 20,00 m (vinte metros) na lateral direita; e 20,00 m (vinte metros) na lateral esquerda; no valor de R\$ 10.000,00 (dez mil reais); com coordenadas geodésicas: Latitude: 9°50'3.16" Sul e Longitude: 39°29'18.17" Oeste; localizado na Rua Cancão, nº 69, Bairro Parque dos Umbuzeiros, nesta cidade de Uauá, estado da Bahia, com limites e confrontações seguintes: lateral direita: Adriana Silmara da Silva; lateral esquerda: Valéria Ferreira da Silva; frente: Rua Cancão; e fundo: Ana Carla Damasceno Loiola. Desmembrado do Título de Reconhecimento de Domínio Particular, registrado na Matrícula nº 551, as fls.76 do Livro 02, no Cartório de Registro de Imóveis, Hipotecas, Títulos e Documentos das Pessoas Jurídicas da Comarca de Uauá, Estado da Bahia.

Planta com memorial descritivo e coordenadas UTM anexos ao presente Título.

GABINETE DO PREFEITO MUNICIPAL DE UAUÁ, 10 de novembro de 2020.

Lindomar de Abreu Dantas
PREFEITO MUNICIPAL

Código de segurança: {34B277AD-2AE3-45E1-933A-193FDE7BB694}



Prefeitura Municipal de Uauá



MEMORIAL DESCRITIVO

IMÓVEL: LOTE URBANO, LOCALIZADO NO PARQUE DOS UMBUZEIROS, RUA CANCÃO, Nº 69.

INSCRIÇÃO MUNICIPAL: 01.05.023.0069.001

PROPRIETÁRIO(A): KÁTIA SIRLENE DA SILVA PEREIRA CPF: 055.766.655-46

MATRÍCULA: MUNICÍPIO: UAUÁ-BA

ÁREA(m²): 200,00 PERÍMETRO (m): 60

LIMITES E CONFRONTAÇÕES

NORTE: ANA CARLA DAMASCENO LOIOLA

LESTE: VÁLERIA FERREIRA DA SILVA

SUL: RUA CANCÃO

OESTE: ADRIANA SILMARA DA SILVA

DESCRIÇÃO DO PERÍMETRO

Inicia-se a descrição deste perímetro no vértice KSSP01, de coordenadas geográficas Latitude: 9°50'3.16"S e Longitude: 39°29'18.17"O e UTM N 8.912.878,25m e E 446.448,30m; deste segue confrontando com RUA CANCÃO no quadrante Noroeste, com azimute de 60°21'17,22" por uma distância de 10,00 m até o vértice KSSP02, de coordenadas N 8.912.883,20m e E 446.456,99m; deste segue confrontando com VALÉRIA FERREIRA DA SILVA no quadrante Sudoeste, com azimute de 330°21'17,22" por uma distância de 20,00 m até o vértice KSSP03, de coordenadas N 8.912.900,58m e E 446.447,10m; deste segue confrontando com ANA CARLA DAMASCENO LOIOLA no quadrante Sudeste, com azimute de 240°21'17,22" por uma distância de 10,00 m até o vértice KSSP04, de coordenadas N 8.912.895,63m e E 446.438,41m; deste segue confrontando com ADRIANA SILMARA DA SILVA no quadrante Nordeste, com azimute 150°21'17,22" por uma distância de 20,00 m até o vértice KSSP01, ponto inicial da descrição deste perímetro, fechando assim o perímetro do polígono acima descrito com uma área superficial de 200.00 m².

Todas as coordenadas aqui descritas estão georreferenciadas ao Sistema Geodésico Brasileiro e encontram-se representadas no Sistema UTM, referenciadas ao Meridiano Central nº 45 WGr, tendo como Datum o SIRGAS2000. Todos os azimutes e distâncias, área e perímetro foram calculados no plano de projeção UTM.

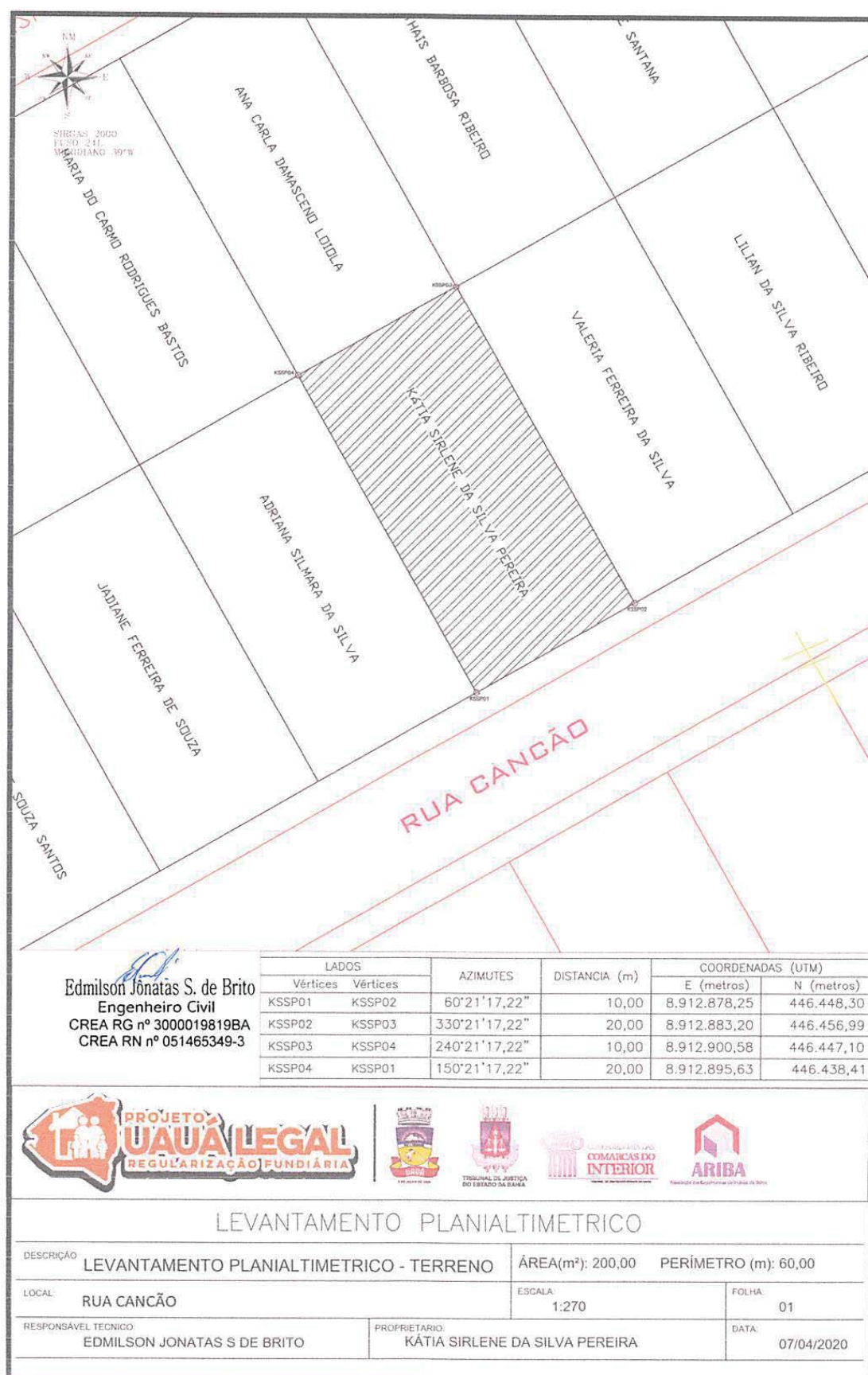

Edmilson Jonatas S. de Brito
Engenheiro Civil
CREA RG nº 3000019819BA
CREA RN nº 051465349-3

Uauá - Bahia, 08/04/2020

EDMILSON JONATAS S. BRITO

ENG.CIVIL

Prefeitura Municipal de Uauá



Prefeitura Municipal de Uauá



PREFEITURA MUNICIPAL DE UAUÁ ESTADO DA BAHIA

TÍTULO Nº0079/2020 – REURB-S

RECONHECIMENTO DE DOMÍNIO PARTICULAR

O **PREFEITO DO MUNICÍPIO DE UAUÁ**, Estado da Bahia, tendo em vista os dispositivos da Lei Municipal nº 540, de 09 de janeiro de 2015, regulamentada pelo Decreto nº 448 de 16 de dezembro de 2015, considerando o que consta do **PROCESSO DE RECONHECIMENTO DE DOMÍNIO PARTICULAR Nº 0079/2020**, na modalidade alienação, outorga a **ADRIANA SILMARA DA SILVA**, brasileira, maior, capaz, solteira, doméstica, RG nº 12.100.296-93 SSP/BA, inscrita no CPF sob o nº 022.937.645-24, residente na Rua Cancão, nº 79, Bairro Parque dos Umbuzeiros, município de Uauá, Estado da Bahia, Título Definitivo de um terreno urbano com inscrição imobiliária nº 01.05.023.0079.001 e área de 200,00 m² (duzentos metros quadrados), sendo 10,00 m (dez metros) de frente; 10,00 m (dez metros) de fundo; 20,00 m (vinte metros) na lateral direita; e 20,00 m (vinte metros) na lateral esquerda; no valor de R\$ 10.000,00 (dez mil reais); com coordenadas geodésicas: Latitude: 9°50'3.35" Sul e Longitude: 39°29'18.45" Oeste; localizado na Rua Cancão, nº 79, Bairro Parque dos Umbuzeiros, nesta cidade de Uauá, estado da Bahia, com limites e confrontações seguintes: lateral direita: Jadiane Ferreira de Souza; lateral esquerda: Kátia Sirlene da Silva Pereira; frente: Rua Cancão; e fundo: Maria do Carmo Rodrigues Bastos. Desmembrado do Título de Reconhecimento de Domínio Particular, registrado na Matrícula nº 551, as fls.76 do Livro 02, no Cartório de Registro de Imóveis, Hipotecas, Títulos e Documentos das Pessoas Jurídicas da Comarca de Uauá, Estado da Bahia.

Planta com memorial descritivo e coordenadas UTM anexos ao presente Título.

GABINETE DO PREFEITO MUNICIPAL DE UAUÁ, 10 de novembro de 2020.

Lindomar de Abreu Dantas
PREFEITO MUNICIPAL

Código de segurança: {F7D7F531-FBA0-4CD2-ACF8-B4600C0EC598}



Prefeitura Municipal de Uauá



MEMORIAL DESCRITIVO

IMÓVEL: LOTE URBANO, LOCALIZADO NO PARQUE DOS UMBUZEIROS, RUA CANÇÃO, Nº 79.

INSCRIÇÃO MUNICIPAL: 01.05.023.0079.001

PROPRIETÁRIO(A): ADRIANA SILMARA DA SILVA CPF: 022.937.645-24

MATRÍCULA: MUNICÍPIO: UAUÁ-BA

ÁREA(m²): 200,00 PERÍMETRO (m): 60

LIMITES E CONFRONTAÇÕES

NORTE: MARIA DO CARMO RODRIGUES BASTOS

LESTE: KÁTIA SIRLENE DA SILVA PEREIRA

SUL: RUA CANÇÃO

OESTE: JADIANE FERREIRA DE SOUZA

DESCRIÇÃO DO PERÍMETRO

Inicia-se a descrição deste perímetro no vértice **ASS01**, de coordenadas geográficas Latitude: 9°50'3.35"S e Longitude: 39°29'18.45"O e UTM N 8.912.873,31m e E 446.439,61m; deste segue confrontando com RUA CANÇÃO no quadrante Noroeste, com azimute de 60°21'17,22" por uma distância de 10,00 m até o vértice **ASS02**, de coordenadas N 8.912.878,25m e E 446.448,30m; deste segue confrontando com KÁTIA SIRLENE DA SILVA PEREIRA no quadrante Sudoeste, com azimute de 330°21'17,22" por uma distância de 20,00 m até o vértice **ASS03**, de coordenadas N 8.912.895,63m e E 446.438,41m; deste segue confrontando com MARIA DO CARMO RODRIGUES BASTOS no quadrante Sudeste, com azimute de 240°21'17,22" por uma distância de 10,00 m até o vértice **ASS04**, de coordenadas N 8.912.890,69m e E 446.429,71m; deste segue confrontando com JADIANE FERREIRA DE SOUZA no quadrante Nordeste, com azimute 150°21'17,22" por uma distância de 20,00 m até o vértice **ASS01**, ponto inicial da descrição deste perímetro, fechando assim o perímetro do polígono acima descrito com uma área superficial de 200,00 m². Todas as coordenadas aqui descritas estão georreferenciadas ao Sistema Geodésico Brasileiro e encontram-se representadas no Sistema UTM, referenciadas ao Meridiano Central nº 45 WGr, tendo como Datum o SIRGAS2000. Todos os azimutes e distâncias, área e perímetro foram calculados no plano de projeção UTM.

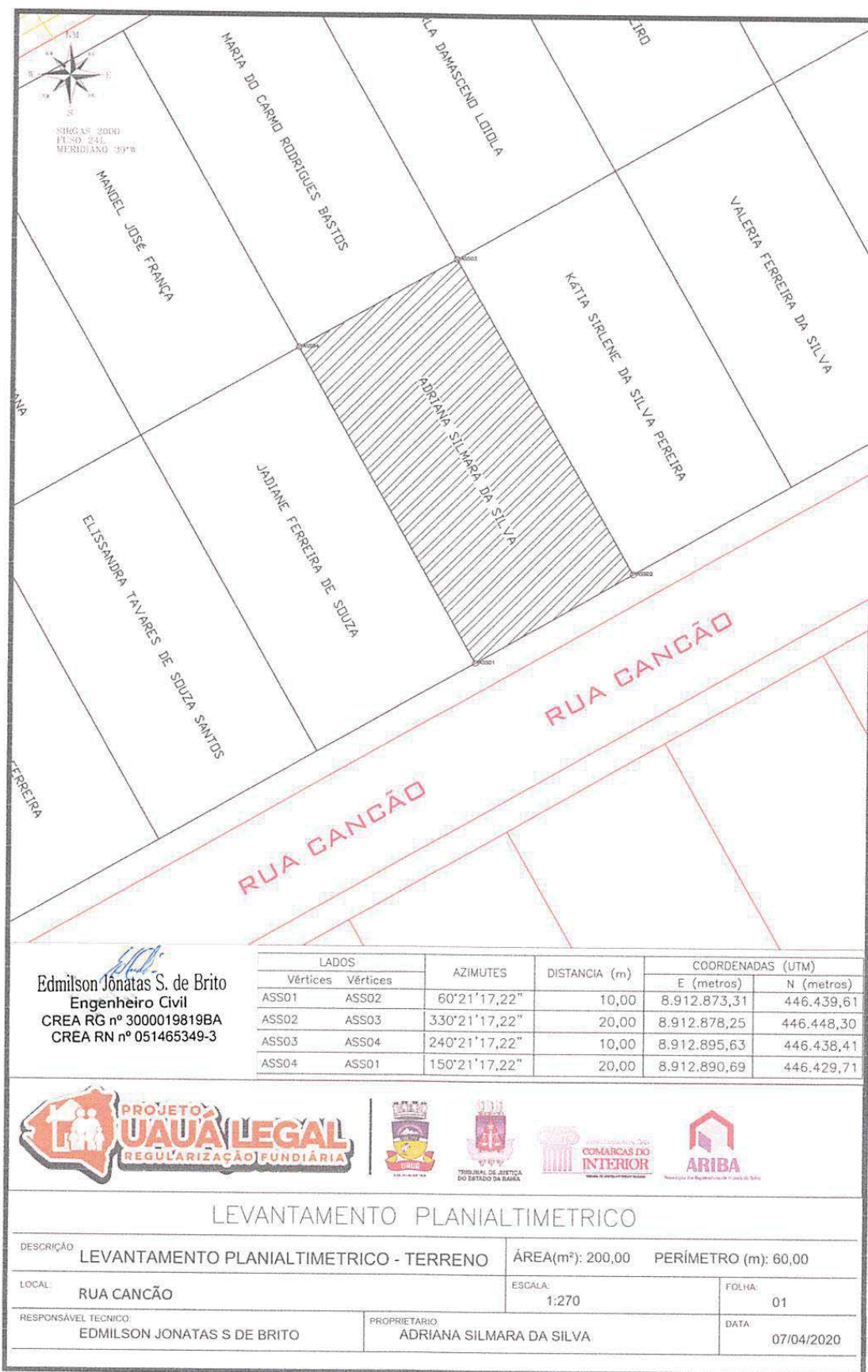

Edmilson Jonatas S. de Brito
Engenheiro Civil
CREA RG nº 3000019819BA
CREA RN nº 051465349-3

UAUÁ - BAHIA, 07/04/2020

EDMILSON JONATAS S. BRITO

ENG. CIVIL

Prefeitura Municipal de Uauá



Prefeitura Municipal de Uauá



PREFEITURA MUNICIPAL DE UAUÁ ESTADO DA BAHIA

TÍTULO Nº0080/2020 – REURB-S

RECONHECIMENTO DE DOMÍNIO PARTICULAR

O PREFEITO DO MUNICÍPIO DE UAUÁ, Estado da Bahia, tendo em vista os dispositivos da Lei Municipal nº 540, de 09 de janeiro de 2015, regulamentada pelo Decreto nº 448 de 16 de dezembro de 2015, considerando o que consta do **PROCESSO DE RECONHECIMENTO DE DOMÍNIO PARTICULAR Nº 0080/2020**, na modalidade alienação, outorga a **JADIANE FERREIRA DE SOUZA**, brasileira, maior, capaz, solteira, doméstica, RG nº 14.692.039-28 SSP/BA, inscrita no CPF sob o nº 057.157.005-40, residente na Rua Cancão, nº 88, Bairro Parque dos Umbuzeiros, município de Uauá, Estado da Bahia, Título Definitivo de um terreno urbano com inscrição imobiliária nº 01.05.023.0088.001 e área de 200,00 m² (duzentos metros quadrados), sendo 10,00 m (dez metros) de frente; 10,00 m (dez metros) de fundo; 20,00 m (vinte metros) na lateral direita; e 20,00 m (vinte metros) na lateral esquerda; no valor de R\$ 10.000,00 (dez mil reais); com coordenadas geodésicas: Latitude: 9°50'3.50" Sul e Longitude: 39°29'18.70" Oeste; localizado na Rua Cancão, nº 88, Parque dos Umbuzeiros, nesta cidade de Uauá, estado da Bahia, com limites e confrontações seguintes: lateral direita: Elissandra Tavares de Souza Santos; lateral esquerda: Adriana Silmara da Silva; frente: Rua Cancão; e fundo: Manoel José França. Desmembrado do Título de Reconhecimento de Domínio Particular, registrado na Matrícula nº 551, as fls.76 do Livro 02, no Cartório de Registro de Imóveis, Hipotecas, Títulos e Documentos das Pessoas Jurídicas da Comarca de Uauá, Estado da Bahia.

Planta com memorial descritivo e coordenadas UTM anexos ao presente Título.

GABINETE DO PREFEITO MUNICIPAL DE UAUÁ, 10 de novembro de 2020.

Lindomar de Abreu Dantas
PREFEITO MUNICIPAL

Código de segurança: {499E7468-BF41-477D-922E-8F25D7119128}



Prefeitura Municipal de Uauá



MEMORIAL DESCRITIVO

IMÓVEL: LOTE URBANO, LOCALIZADO NO PARQUE DOS UMBUZEIROS, RUA CANCÃO, Nº 88.

INSCRIÇÃO MUNICIPAL: 01.05.023.0088.001

PROPRIETÁRIA: JADIANE FERREIRA DE SOUZA **CPF:** 057.157.005-40

MATRÍCULA: **MUNICÍPIO:** UAUÁ-BA

ÁREA(m²): 200,00 **PERÍMETRO (m):** 60

LIMITES E CONFRONTAÇÕES

NORTE: MANOEL JOSÉ FRANÇA

LESTE: ADRIANA SILMARA DA SILVA

SUL: RUA CANCÃO

OESTE: ELISSANDRA TAVARES DE SOUZA SANTOS

DESCRIÇÃO DO PERÍMETRO

Inicia-se a descrição deste perímetro no vértice **JFS01**, de coordenadas geográficas Latitude: 9°50'3.50"S e Longitude: 39°29'18.70"O e UTM **N 8.912.890,69m** e **E 446.429,71m**; deste segue confrontando com **ADRIANA SILMARA DA SILVA** no quadrante Nordeste, com azimuth de 150°21'17,22" por uma distância de 20,00 m até o vértice **JFS02**, de coordenadas **N 8.912.873,31m** e **E 446.439,61m**; deste segue confrontando com **RUA CANCÃO** no quadrante Sudeste, com azimuth de 240°21'17,22" por uma distância de 10,00 m até o vértice **JFS03**, de coordenadas **N 8.912.868,36m** e **E 446.430,92m**; deste segue confrontando com **ELISSANDRA TAVARES DE SOUZA SANTOS** no quadrante Sudoeste, com azimuth de 330°21'17,22" por uma distância de 20,00 m até o vértice **JFS04**, de coordenadas **N 8.912.885,74m** e **E 446.421,02m**; deste segue confrontando com **MANOEL JOSÉ FRANÇA** no quadrante Noroeste, com azimuth de 60°21'17,22" por uma distância de 10,00 m até o vértice **JFS01**, ponto inicial da descrição deste perímetro, fechando assim o perímetro do polígono acima descrito com uma área superficial de 200.00 m². Todas as coordenadas aqui descritas estão georreferenciadas ao Sistema Geodésico Brasileiro e encontram-se representadas no Sistema UTM, referenciadas ao Meridiano Central nº 45 WGr, tendo como Datum o SIRGAS2000. Todos os azimutes e distâncias, área e perímetro foram calculados no plano de projeção UTM.


Edmilson Jonatas S. de Brito
Engenheiro Civil

CREA RG nº 3000019819BA

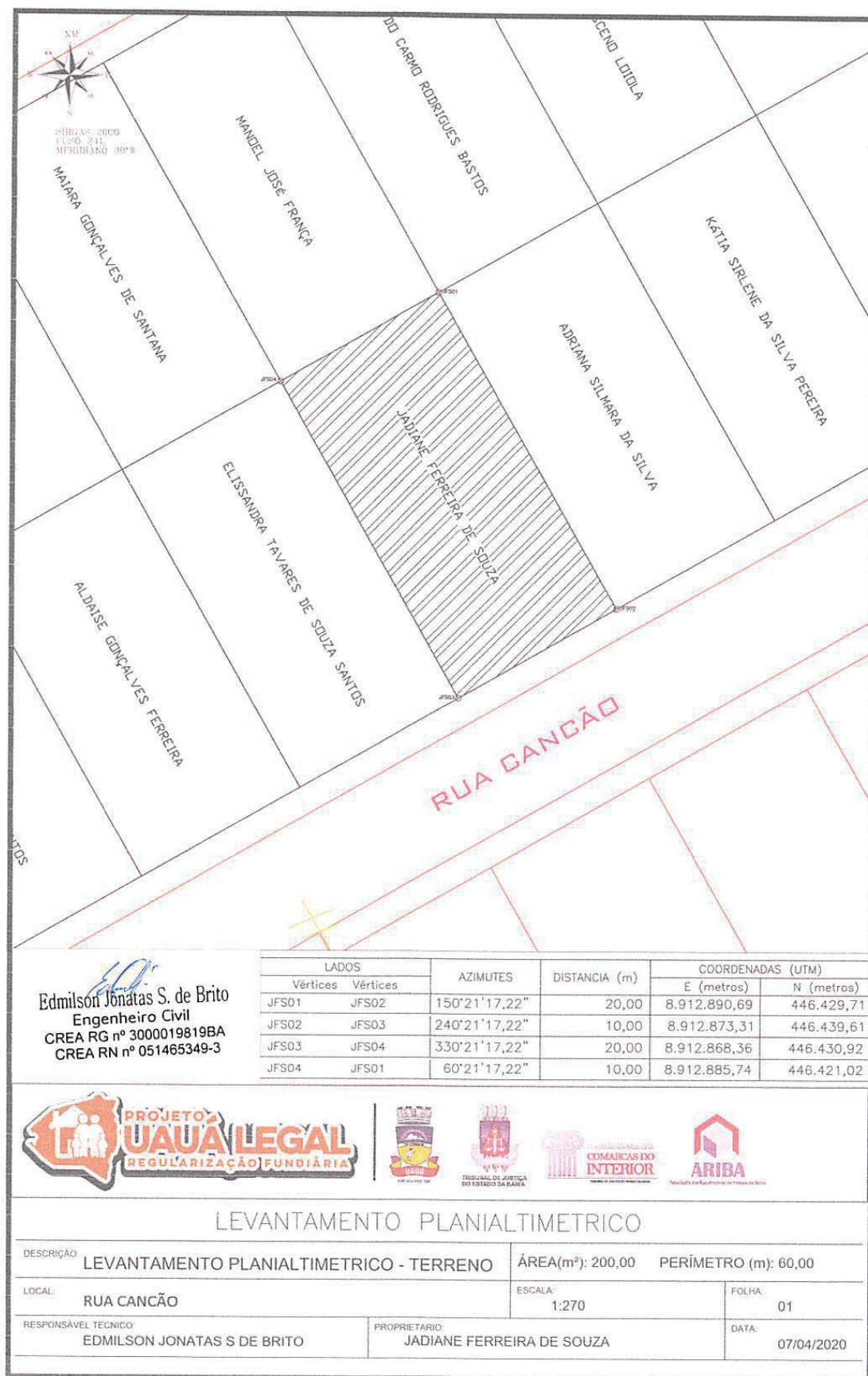
CREA RN nº 051465349-3

EDMILSON JONATAS S. BRITO

ENG. CIVIL

UAUÁ – BAHIA, 07/04/2020

Prefeitura Municipal de Uauá



Prefeitura Municipal de Uauá



PREFEITURA MUNICIPAL DE UAUÁ ESTADO DA BAHIA

TÍTULO Nº0081/2020 – REURB-S

RECONHECIMENTO DE DOMÍNIO PARTICULAR

O PREFEITO DO MUNICÍPIO DE UAUÁ, Estado da Bahia, tendo em vista os dispositivos da Lei Municipal nº 540, de 09 de janeiro de 2015, regulamentada pelo Decreto nº 448 de 16 de dezembro de 2015, considerando o que consta do **PROCESSO DE RECONHECIMENTO DE DOMÍNIO PARTICULAR Nº 0081/2020**, na modalidade alienação, outorga a **ELISSANDRA TAVARES DE SOUZA SANTOS**, brasileira, maior, capaz, solteira, do lar, RG nº 15780996-09 SSP/BA, inscrita no CPF sob o nº 073.791.155-70, residente na Rua Cancão, nº 98, Bairro Parque dos Umbuzeiros, município de Uauá, Estado da Bahia, Título Definitivo de um terreno urbano com inscrição imobiliária nº 01.05.023.0098.001 e área de 200,00 m² (duzentos metros quadrados), sendo 10,00 m (dez metros) de frente; 10,00 m (dez metros) de fundo; 20,00 m (vinte metros) na lateral direita; e 20,00 m (vinte metros) na lateral esquerda; no valor de R\$ 10.000,00 (dez mil reais); com coordenadas geodésicas: Latitude: 9°50'3.62" Sul e Longitude: 39°29'19.02" Oeste; localizado na Rua Cancão, nº 98, Bairro Parque dos Umbuzeiros, nesta cidade de Uauá, estado da Bahia, com limites e confrontações seguintes: lateral direita: Aldaise Gonçalves Ferreira; lateral esquerda: Jadiane Ferreira de Souza; frente: Rua Cancão; e fundo: Maiara Gonçalves de Santana. Desmembrado do Título de Reconhecimento de Domínio Particular, registrado na Matrícula nº 551, as fls.76 do Livro 02, no Cartório de Registro de Imóveis, Hipotecas, Títulos e Documentos das Pessoas Jurídicas da Comarca de Uauá, Estado da Bahia.

Planta com memorial descritivo e coordenadas UTM anexos ao presente Título.

GABINETE DO PREFEITO MUNICIPAL DE UAUÁ, 10 de novembro de 2020.

Lindomar de Abreu Dantas
PREFEITO MUNICIPAL

Código de segurança: {96497180-D681-4296-886A-969C3CCE561E}



Prefeitura Municipal de Uauá



MEMORIAL DESCRITIVO

IMÓVEL: LOTE URBANO, LOCALIZADO NO PARQUE DOS UMBUZEIROS, RUA CANÇÃO, Nº 98.

INSCRIÇÃO MUNICIPAL: 01.05.023.0098.001

PROPRIETÁRIO(A): ELISSANDRA TAVARES DE SOUZA SANTOS CPF: 073.791.155-70

MATRÍCULA: MUNICÍPIO: UAUÁ-BA

ÁREA(m²): 200,00 PERÍMETRO (m): 60

LIMITES E CONFRONTAÇÕES

NORTE: MAIARA GONÇALVES DE SANTANA

LESTE: JADIANE FERREIRA DE SOUZA

SUL: RUA CANÇÃO

OESTE: ALDAISE GONÇALVES FERREIRA

DESCRIÇÃO DO PERÍMETRO

Inicia-se a descrição deste perímetro no vértice ETSS01, de coordenadas geográficas Latitude: 9°50'3.62"S e Longitude: 39°29'19.02"O e UTM N 8.912.885,74m e E 446.421,02m; deste segue confrontando com JADIANE FERREIRA DE SOUZA no quadrante Nordeste, com azimute de 150°21'17,22" por uma distância de 20,00 m até o vértice ETSS02, de coordenadas N 8.912.868,36m e E 446.430,92m; deste segue confrontando com RUA CANÇÃO no quadrante Sudeste, com azimute de 240°21'17,22" por uma distância de 10,00 m até o vértice ETSS03, de coordenadas N 8.912.863,41m e E 446.422,23m; deste segue confrontando com ALDAISE GONÇALVES FERREIRA no quadrante Sudoeste, com azimute de 330°21'17,22" por uma distância de 20,00 m até o vértice ETSS04, de coordenadas N 8.912.880,80m e E 446.412,33m; deste segue confrontando com MAIARA GONÇALVES DE SANTANA no quadrante Noroeste, com azimute 60°21'17,22" por uma distância de 10,00 m até o vértice ETSS01, ponto inicial da descrição deste perímetro, fechando assim o perímetro do polígono acima descrito com uma área superficial de 200.00 m².

Todas as coordenadas aqui descritas estão georreferenciadas ao Sistema Geodésico Brasileiro e encontram-se representadas no Sistema UTM, referenciadas ao Meridiano Central nº 45 WGr, tendo como Datum o SIRGAS2000. Todos os azimutes e distâncias, área e perímetro foram calculados no plano de projeção UTM.

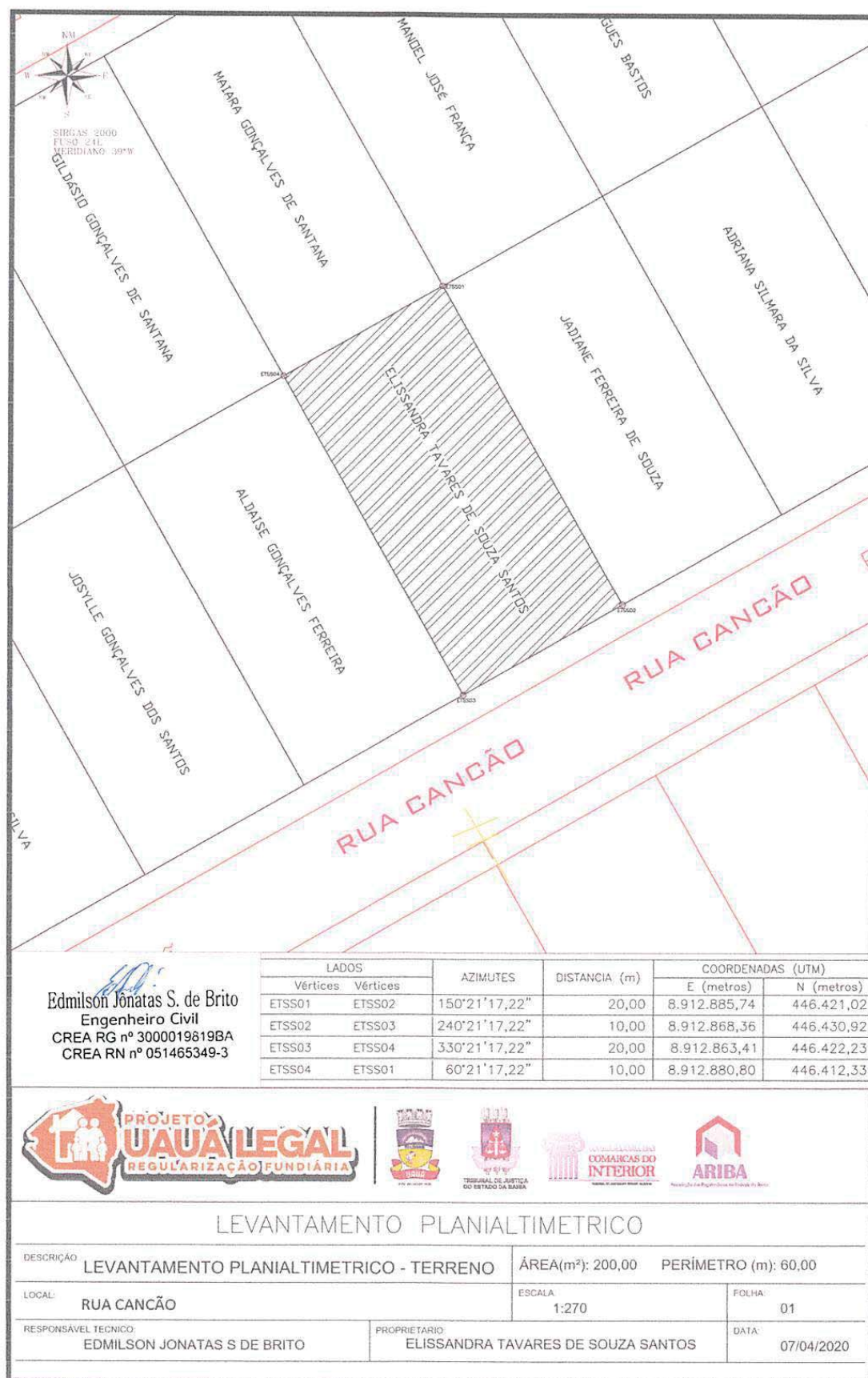
Edmilson Jonatas S. de Brito
Engenheiro Civil
CREA RG nº 3000019819BA
CREA RN nº 051465349-3

UAUÁ - BAHIA, 07/04/2020

EDMILSON JONATAS S. BRITO

ENG. CIVIL

Prefeitura Municipal de Uauá



Prefeitura Municipal de Uauá



PREFEITURA MUNICIPAL DE UAUÁ ESTADO DA BAHIA

TÍTULO Nº0082/2020 – REURB-S

RECONHECIMENTO DE DOMÍNIO PARTICULAR

O PREFEITO DO MUNICÍPIO DE UAUÁ, Estado da Bahia, tendo em vista os dispositivos da Lei Municipal nº 540, de 09 de janeiro de 2015, regulamentada pelo Decreto nº 448 de 16 de dezembro de 2015, considerando o que consta do **PROCESSO DE RECONHECIMENTO DE DOMÍNIO PARTICULAR Nº 0082/2020**, na modalidade alienação, outorga a **ALDAISE GONÇALVES FERREIRA**, brasileira, maior, capaz, solteira, do lar, RG nº 15.042.072-20 SSP/BA, inscrita no CPF sob o nº 417.591.658-08, residente na Rua Cancão, nº 109, Bairro Parque dos Umbuzeiros, município de Uauá, Estado da Bahia, Título Definitivo de um terreno urbano com inscrição imobiliária nº 01.05.023.0109.001 e área de 200,00 m² (duzentos metros quadrados), sendo 10,00 m (dez metros) de frente; 10,00 m (dez metros) de fundo; 20,00 m (vinte metros) na lateral direita; e 20,00 m (vinte metros) na lateral esquerda; no valor de R\$ 10.000,00 (dez mil reais); com coordenadas geodésicas: Latitude: 9°50'3.83" Sul e Longitude: 39°29'19.30" Oeste; localizado na Rua Cancão, nº 109, Parque dos Umbuzeiros, nesta cidade de Uauá, estado da Bahia, com limites e confrontações seguintes: lateral direita: Josyelle Gonçalves dos Santos; lateral esquerda: Elissandra Tavares de Souza Santos; frente: Rua Cancão; e fundo: Gildásio Gonçalves de Santana. Desmembrado do Título de Reconhecimento de Domínio Particular, registrado na Matrícula nº 551, as fls.76 do Livro 02, no Cartório de Registro de Imóveis, Hipotecas, Títulos e Documentos das Pessoas Jurídicas da Comarca de Uauá, Estado da Bahia.

Planta com memorial descritivo e coordenadas UTM anexos ao presente Título.

GABINETE DO PREFEITO MUNICIPAL DE UAUÁ, 10 de novembro de 2020.

Lindomar de Abreu Dantas
PREFEITO MUNICIPAL

Código de segurança: {0850FA99-1314-433F-A281-4B13FE9AEAE2}



Prefeitura Municipal de Uauá



MEMORIAL DESCRITIVO

IMÓVEL: LOTE URBANO, LOCALIZADO NO PARQUE DOS UMBUZEIROS, RUA CANCÃO, Nº 109.

INSCRIÇÃO MUNICIPAL: 01.05.023.0109.001

PROPRIETÁRIO(A): ALDAISE GONÇALVES FERREIRA CPF: 417.591.658-08

MATRÍCULA:

MUNICÍPIO: UAUÁ-BA

ÁREA(m²): 200,00 PERÍMETRO (m): 60

LIMITES E CONFRONTAÇÕES

NORTE: GILDÁSIO GONÇALVES DE SANTANA

LESTE: ELISSANDRA TAVARES DE SOUZA SANTOS

SUL: RUA CANCÃO

OESTE: JOSYELLE GONÇALVES DOS SANTOS

DESCRIÇÃO DO PERÍMETRO

Inicia-se a descrição deste perímetro no vértice AGF01, de coordenadas geográficas Latitude: 9°50'3.83"S e Longitude: 39°29'19.30"O e UTM N 8.912.858,47m e E 446.413,53m; deste segue confrontando com RUA CANCÃO no quadrante Noroeste, com azimute de 60°21'17,22" por uma distância de 10,00 m até o vértice AGF02, de coordenadas N 8.912.863,41m e E 446.422,23m; deste segue confrontando com ELISSANDRA TAVARES DE SOUZA SANTOS no quadrante Sudoeste, com azimute de 330°21'17,22" por uma distância de 20,00 m até o vértice AGF03, de coordenadas N 8.912.880,80m e E 446.412,33m; deste segue confrontando com GILDÁSIO GONÇALVES DE SANTANA no quadrante Sudeste, com azimute de 240°21'17,22" por uma distância de 10,00 m até o vértice AGF04, de coordenadas N 8.912.875,85m e E 446.403,64m; deste segue confrontando com JOSYELLE GONÇALVES DOS SANTOS no quadrante Nordeste, com azimute 150°21'17,22" por uma distância de 20,00 m até o vértice AGF01, ponto inicial da descrição deste perímetro, fechando assim o perímetro do polígono acima descrito com uma área superficial de 200.00 m².

Todas as coordenadas aqui descritas estão georreferenciadas ao Sistema Geodésico Brasileiro e encontram-se representadas no Sistema UTM, referenciadas ao Meridiano Central nº 45 WGr, tendo como Datum o SIRGAS2000. Todos os azimutes e distâncias, área e perímetro foram calculados no plano de projeção UTM.

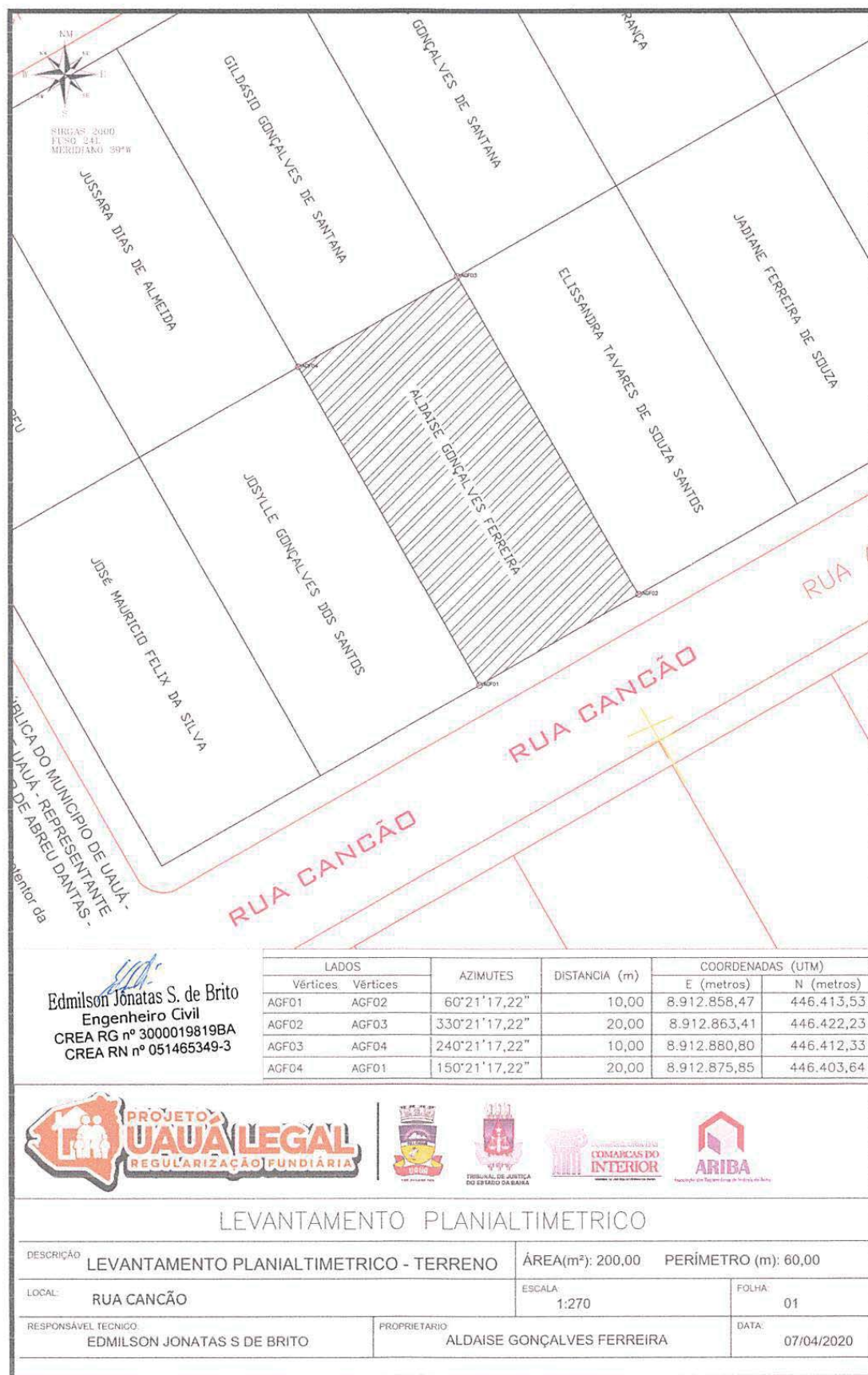

Edmilson Jonatas S. de Brito
Engenheiro Civil
CREA RG nº 3000019819BA
CREA RN nº 051465349-3

Uauá - Bahia, 07/04/2020

EDMILSON JONATAS S. BRITO

ENG. CIVIL

Prefeitura Municipal de Uauá



Prefeitura Municipal de Uauá



PREFEITURA MUNICIPAL DE UAUÁ ESTADO DA BAHIA

TÍTULO Nº0083/2020 – REURB-S

RECONHECIMENTO DE DOMÍNIO PARTICULAR

O PREFEITO DO MUNICÍPIO DE UAUÁ, Estado da Bahia, tendo em vista os dispositivos da Lei Municipal nº 540, de 09 de janeiro de 2015, regulamentada pelo Decreto nº 448 de 16 de dezembro de 2015, considerando o que consta do **PROCESSO DE RECONHECIMENTO DE DOMÍNIO PARTICULAR Nº 0083/2020**, na modalidade alienação, outorga a **JOSYELLE GONÇALVES DOS SANTOS**, brasileira, maior, capaz, solteira, do lar, RG nº 15.551.023-10 SSP/BA, inscrita no CPF sob o nº 077.296.865-97, residente na Rua Cancão, nº 118, Bairro Parque dos Umbuzeiros, município de Uauá, Estado da Bahia, Título Definitivo de um terreno urbano com inscrição imobiliária nº 01.05.023.0118.001 e área de 200,00 m² (duzentos metros quadrados), sendo 10,00 m (dez metros) de frente; 10,00 m (dez metros) de fundo; 20,00 m (vinte metros) na lateral direita; e 20,00 m (vinte metros) na lateral esquerda; no valor de R\$ 10.000,00 (dez mil reais); com coordenadas geodésicas: Latitude: 9°50'3,96" Sul e Longitude: 39°29'19,57 Oeste; localizado na Rua Cancão, nº 118, Bairro Parque dos Umbuzeiros, nesta cidade de Uauá, estado da Bahia, com limites e confrontações seguintes: lateral direita: José Maurício Félix da Silva; lateral esquerda: Aldaíse Gonçalves Ferreira; frente: Rua Cancão; e fundo: Jussara Dias de Almeida. Desmembrado do Título de Reconhecimento de Domínio Particular, registrado na Matrícula nº 551, as fls.76 do Livro 02, no Cartório de Registro de Imóveis, Hipotecas, Títulos e Documentos das Pessoas Jurídicas da Comarca de Uauá, Estado da Bahia.

Planta com memorial descritivo e coordenadas UTM anexos ao presente Título.

GABINETE DO PREFEITO MUNICIPAL DE UAUÁ, 10 de novembro de 2020.

Lindomar de Abreu Dantas
PREFEITO MUNICIPAL

Código de segurança: {88F3BE9B-59E7-443D-A7B1-DDE871F63951}



Prefeitura Municipal de Uauá



MEMORIAL DESCRITIVO

IMÓVEL: LOTE URBANO, LOCALIZADO NO PARQUE DOS UMBUZEIROS, RUA CANÇÃO, Nº 118.

INSCRIÇÃO MUNICIPAL: 01.05.023.0118.001

PROPRIETÁRIO(A): JOSYELLE GONÇALVES DOS SANTOS CPF: 077.296.865-97

MATRÍCULA:

MUNICÍPIO: UAUÁ-BA

ÁREA(m²): 200,00 PERÍMETRO (m): 60

LIMITES E CONFRONTAÇÕES

NORTE: JUSSARA DIAS DE ALMEIDA

LESTE: ALDAISE ONÇALVES FERREIRA

SUL: RUA CANÇÃO

OESTE: JOSÉ MAURICIO FELIX DA SILVA FILHO

DESCRIÇÃO DO PERÍMETRO

Inicia-se a descrição deste perímetro no vértice JGDS01, de coordenadas geográficas Latitude: 9°50'3.96"S e Longitude: 39°29'19.57"O N 8.912.870,90m e E 446.394,95m; deste segue confrontando com JUSSARA DIAS DE ALMEIDA no quadrante Noroeste, com azimute de 60°21'17,22" por uma distância de 10,00 m até o vértice JGDS02, de coordenadas N 8.912.875,85m e E 446.403,64m; deste segue confrontando com ALDAISE GONÇALVES FERREIRA no quadrante Nordeste, com azimute de 150°21'17,22" por uma distância de 20,00 m até o vértice JGDS03, de coordenadas N 8.912.858,47m e E 446.413,53m; deste segue confrontando com RUA CANÇÃO no quadrante Sudeste, com azimute de 240°21'17,22" por uma distância de 10,00 m até o vértice JGDS04, de coordenadas N 8.912.853,52m e E 446.404,84m; deste segue confrontando com JOSÉ MAURICIO FELIX DA SILVA FILHO no quadrante Sudoeste, com azimute 330°21'17,22" por uma distância de 20,00 m até o vértice JGDS01, ponto inicial da descrição deste perímetro, fechando assim o perímetro do polígono acima descrito com uma área superficial de 200.00 m². Todas as coordenadas aqui descritas estão georreferenciadas ao Sistema Geodésico Brasileiro e encontram-se representadas no Sistema UTM, referenciadas ao Meridiano Central nº 45 WGr, tendo como Datum o SIRGAS2000. Todos os azimutes e distâncias, área e perímetro foram calculados no plano de projeção UTM.

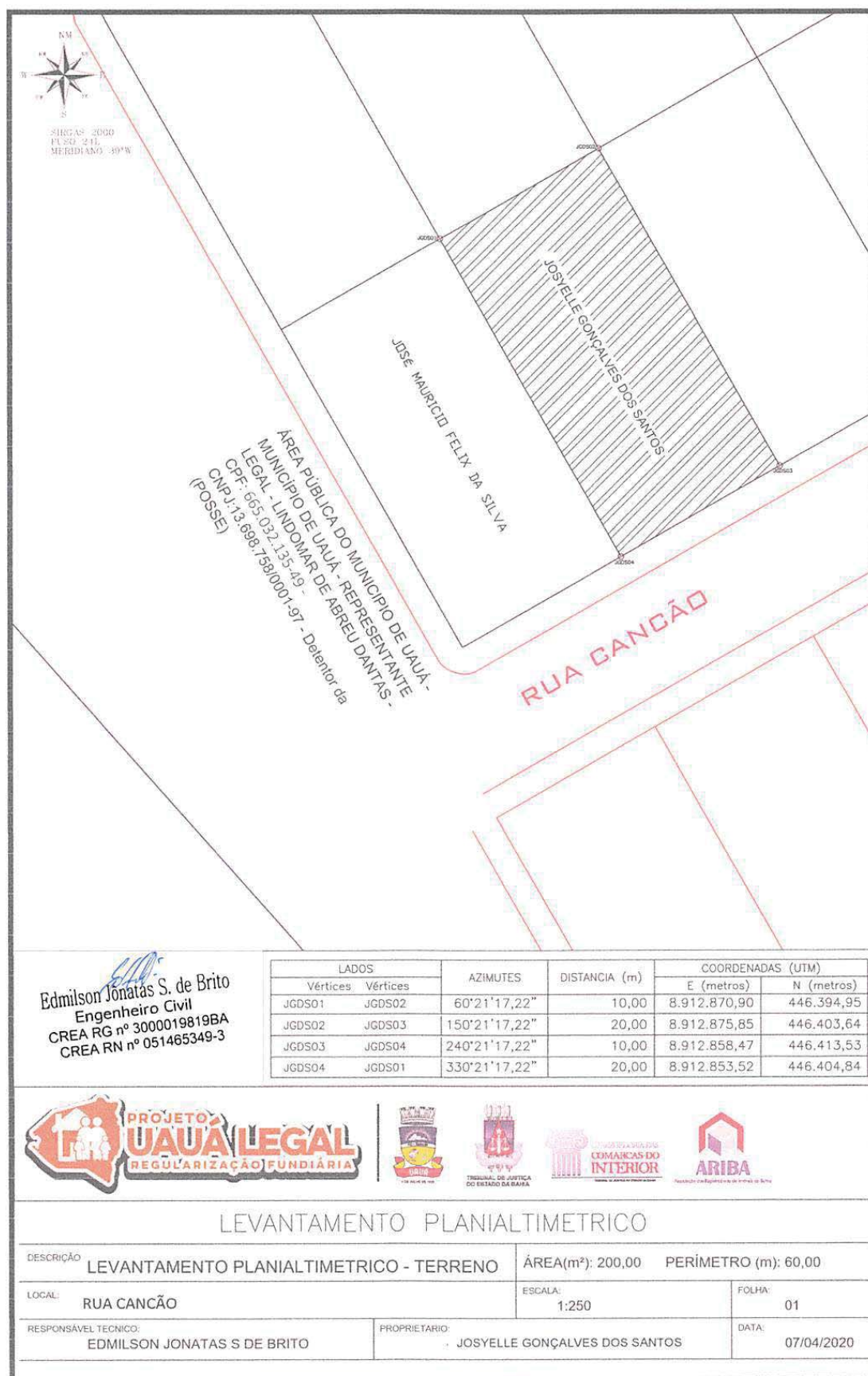

Edmilson Jônatas S. de Brito
Engenheiro Civil
CREA RG nº 3000019819BA
CREA RN nº 051465349-3

Uauá - Bahia, 07/04/2020

EDMILSON JONATAS S. BRITO

ENG.CIVIL

Prefeitura Municipal de Uauá



Prefeitura Municipal de Uauá



PREFEITURA MUNICIPAL DE UAUÁ ESTADO DA BAHIA

TÍTULO Nº0084/2020 – REURB-S

RECONHECIMENTO DE DOMÍNIO PARTICULAR

O PREFEITO DO MUNICÍPIO DE UAUÁ, Estado da Bahia, tendo em vista os dispositivos da Lei Municipal nº 540, de 09 de janeiro de 2015, regulamentada pelo Decreto nº 448 de 16 de dezembro de 2015, considerando o que consta do **PROCESSO DE RECONHECIMENTO DE DOMÍNIO PARTICULAR Nº 0084/2020**, na modalidade alienação, outorga a **JOSÉ MAURÍCIO FELIX DA SILVA FILHO**, brasileiro, maior, capaz, solteiro, ajudante de obras, RG nº 16691904-71 SSP/BA, inscrito no CPF sob o nº 071.231.585-39, residente na Rua Cancão, nº 148, Bairro Parque dos Umbuzeiros, município de Uauá, Estado da Bahia, Título Definitivo de um terreno urbano com inscrição imobiliária nº 01.05.023.0148.001 e área de 200,00 m² (duzentos metros quadrados), sendo 10,00 m (dez metros) de frente; 10,00 m (dez metros) de fundo; 20,00 m (vinte metros) na lateral direita; e 20,00 m (vinte metros) na lateral esquerda; no valor de R\$ 10.000,00 (dez mil reais); com coordenadas geodésicas: Latitude: 9°50'4.12" Sul e Longitude: 39°29'19.88" Oeste; localizado na Rua Cancão, nº 148, Bairro Parque dos Umbuzeiros, nesta cidade de Uauá, estado da Bahia, com limites e confrontações seguintes: lateral direita: área pública municipal; lateral esquerda: Josyelle Gonçalves dos Santos; frente: Rua Cancão; e fundo: Alessandra da Silva Alves. Desmembrado do Título de Reconhecimento de Domínio Particular, registrado na Matrícula nº 551, as fls.76 do Livro 02, no Cartório de Registro de Imóveis, Hipotecas, Títulos e Documentos das Pessoas Jurídicas da Comarca de Uauá, Estado da Bahia.

Planta com memorial descritivo e coordenadas UTM anexos ao presente Título.

GABINETE DO PREFEITO MUNICIPAL DE UAUÁ, 10 de novembro de 2020.

Lindomar de Abreu Dantas
PREFEITO MUNICIPAL

Código de segurança: {8A6B3042-5247-422F-A31D-466B95A7E721}



Prefeitura Municipal de Uauá



MEMORIAL DESCRITIVO

IMÓVEL: LOTE URBANO, LOCALIZADO NO PARQUE DOS UMBUZEIROS, RUA CANCÃO, Nº 148.

INSCRIÇÃO MUNICIPAL: 01.05.023.0148.001

PROPRIETÁRIO(A): JOSÉ MAURICIO FELIX DA SILVA FILHO CPF: 071.231.585-39

MATRÍCULA: MUNICÍPIO: UAUÁ-BA

ÁREA(m²): 200,00 PERÍMETRO (m): 60

LIMITES E CONFRONTAÇÕES

NORTE: ALEXSANDRA DA SILVA ABREU

LESTE: JOSYELLE GONÇALVES DOS SANTOS

SUL: RUA CANCÃO

OESTE: ÁREA PÚBLICA DO MUNICÍPIO DE UAUÁ

DESCRIÇÃO DO PERÍMETRO

Inicia-se a descrição deste perímetro no vértice JMFS01, de coordenadas geográficas de Latitude: 9°50'4.12"S e Longitude: 39°29'19.88"O e UTM N 8.912.870,90m e E 446.394,95m; deste segue confrontando com JOSYELLE GONÇALVES DOS SANTOS no quadrante Nordeste, com azimuth de 150°21'17,22" por uma distância de 20,00 m até o vértice JMFS02, de coordenadas N 8.912.853,52m e E 446.404,84m; deste segue confrontando com no quadrante Sudeste, com azimuth de 240°21'17,22" por uma distância de 10,00 m até o vértice JMFS03, de coordenadas N 8.912.848,58m e E 446.396,15m; deste segue confrontando com ÁREA PÚBLICA DO MUNICÍPIO DE UAUÁ no quadrante Sudoeste, com azimuth de 330°21'17,22" por uma distância de 20,00 m até o vértice JMFS04, de coordenadas N 8.912.865,96m e E 446.386,26m; deste segue confrontando com ALEXSANDRA DA SILVA ABREU no quadrante Noroeste, com azimuth 60°21'17,22" por uma distância de 10,00 m até o vértice JMFS01, ponto inicial da descrição deste perímetro, fechando assim o perímetro do polígono acima descrito com uma área superficial de 200.00 m².

Todas as coordenadas aqui descritas estão georreferenciadas ao Sistema Geodésico Brasileiro e encontram-se representadas no Sistema UTM, referenciadas ao Meridiano Central nº 45 WGr, tendo como Datum o SIRGAS2000. Todos os azimutes e distâncias, área e perímetro foram calculados no plano de projeção UTM.


Edmilson Jonatas S. de Brito

Engenheiro Civil

CREA RG nº 3000019819BA

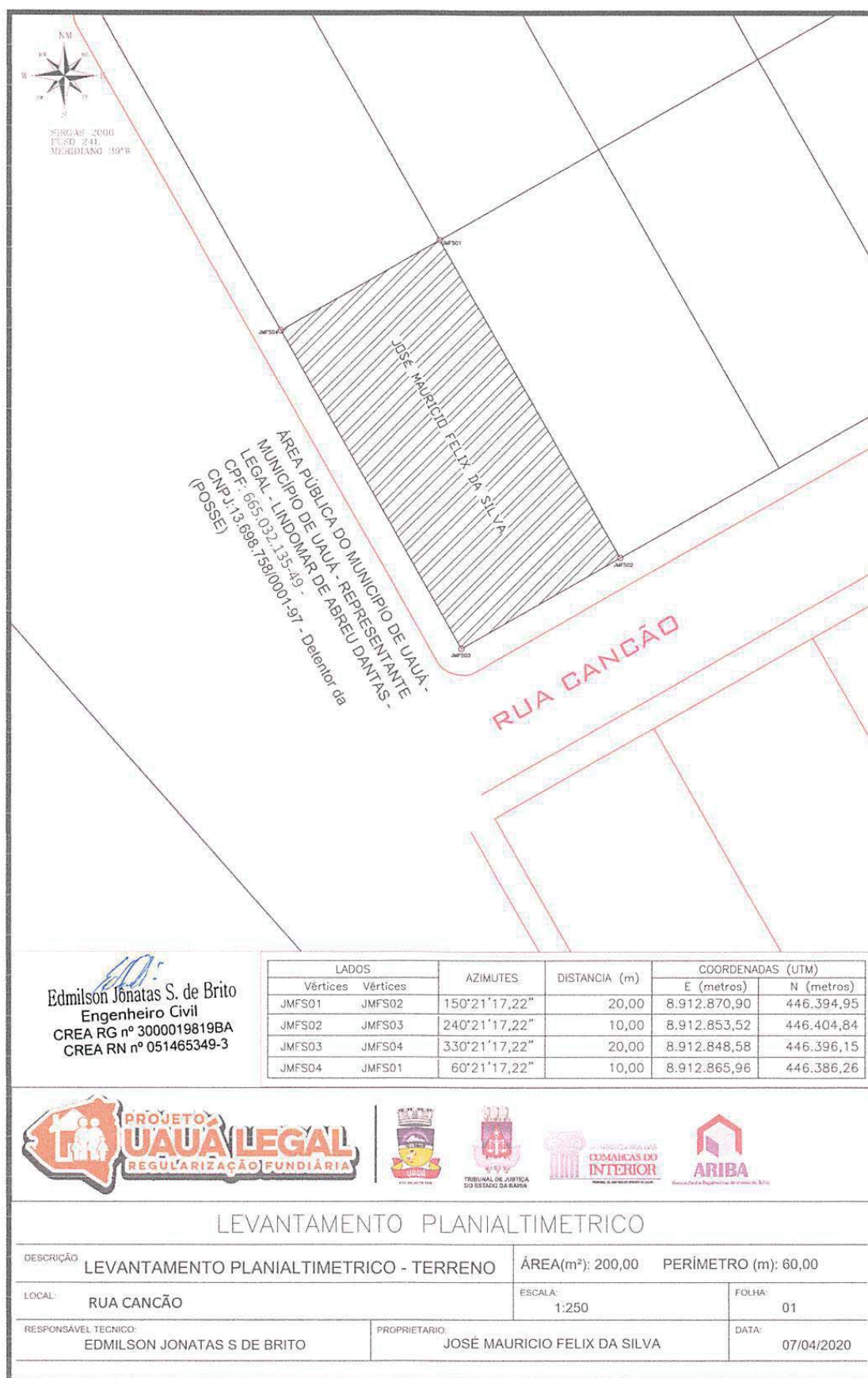
CREA RN nº 051465349-3

EDMILSON JONATAS S. BRITO

ENG. CIVIL

Uauá - Bahia, 07/04/2020

Prefeitura Municipal de Uauá



Prefeitura Municipal de Uauá



PREFEITURA MUNICIPAL DE UAUÁ ESTADO DA BAHIA

TÍTULO Nº0085/2020 – REURB-S

RECONHECIMENTO DE DOMÍNIO PARTICULAR

O PREFEITO DO MUNICÍPIO DE UAUÁ, Estado da Bahia, tendo em vista os dispositivos da Lei Municipal nº 540, de 09 de janeiro de 2015, regulamentada pelo Decreto nº 448 de 16 de dezembro de 2015, considerando o que consta do **PROCESSO DE RECONHECIMENTO DE DOMÍNIO PARTICULAR Nº 0085/2020**, na modalidade alienação, outorga a **RAIMUNDA PEREIRA DOS SANTOS**, brasileira, maior, capaz, solteira, doméstica, RG nº 04.330.443-57 SSP/BA, inscrita no CPF sob o nº 528.385.445-00, residente na Rua Cancão, nº 277, Bairro Parque dos Umbuzeiros, município de Uauá, Estado da Bahia, Título Definitivo de um terreno urbano com inscrição imobiliária nº 01.05.025.0277.200 e área de 200,00 m² (duzentos metros quadrados), sendo 10,00 m (dez metros) de frente; 10,00 m (dez metros) de fundo; 20,00 m (vinte metros) na lateral direita; e 20,00 m (vinte metros) na lateral esquerda; no valor de R\$ 10.000,00 (dez mil reais); com coordenadas geodésicas: Latitude: 9°50'04,440" Sul e Longitude: 39°29'19,819" Oeste; localizado na Rua Cancão, nº 277, Bairro Parque dos Umbuzeiros, nesta cidade de Uauá, estado da Bahia, com limites e confrontações seguintes: lateral direita: Naiane Barbosa dos Santos; lateral esquerda: área pública municipal; frente: Rua Cancão; e fundo: Letícia Oliveira dos Santos. Desmembrado do Título de Reconhecimento de Domínio Particular, registrado na Matrícula nº 551, as fls.76 do Livro 02, no Cartório de Registro de Imóveis, Hipotecas, Títulos e Documentos das Pessoas Jurídicas da Comarca de Uauá, Estado da Bahia.

Planta com memorial descritivo e coordenadas UTM anexos ao presente Título.

GABINETE DO PREFEITO MUNICIPAL DE UAUÁ, 10 de novembro de 2020.

Lindomar de Abreu Dantas
PREFEITO MUNICIPAL

Código de segurança: {E492734F-365E-479B-8D26-49BA769B7EA7}



Prefeitura Municipal de Uauá



MEMORIAL DESCRITIVO

IMÓVEL: LOTE URBANO, LOCALIZADO NO PARQUE DOS UMBUZEIROS, RUA CANCÃO, Nº 277.

INSCRIÇÃO MUNICIPAL: 01.05.025.0277.001

PROPRIETÁRIA: RAIMUNDA PEREIRA DOS SANTOS **CPF:** 528.385.445-00

MATRÍCULA: **MUNICÍPIO:** UAUÁ-BA

ÁREA(m²): 200,00 **PERÍMETRO (m):** 60

LIMITES E CONFRONTAÇÕES

NORTE: RUA CANCÃO

LESTE: NAIANE BARBOSA DOS SANTOS

SUL: LETÍCIA OLIVEIRA DOS SANTOS

OESTE: ÁREA PÚBLICA DO MUNICÍPIO DE UAUÁ

DESCRIÇÃO DO PERÍMETRO

Inicia-se a descrição deste perímetro no vértice **RPDS01**, de coordenadas geográficas Latitude: 9°50'04,440"S Longitude: 39°29'19,819"W e UTM N 8.912.839,27m e E 446.398,00m; deste segue confrontando com RUA CANCÃO no quadrante Noroeste, com azimute de 60°21'17,22" por uma distância de 10,00m até o vértice **RPDS02**, de coordenadas N 8.912.844,22m e E 446.406,69m; deste segue confrontando com NAIANE BARBOSA DOS SANTOS no quadrante Nordeste, com azimute de 150°21'17,22" por uma distância de 20,00m até o vértice **RPDS03**, de coordenadas N 8.912.826,83m e E 446.416,58m; deste segue confrontando com LETÍCIA OLIVEIRA DOS SANTOS no quadrante Sudeste, com azimute de 240°21'17,22" por uma distância de 10,00m até o vértice **RPDS04**, de coordenadas N 8.912.821,89m e E 446.407,89m; deste segue confrontando com SE) no quadrante Sudoeste, com azimute 330°21'17,22" por uma distância de 20,00m até o vértice **RPDS01**, ponto inicial da descrição deste perímetro, fechando assim o perímetro do polígono acima descrito com uma área superficial de 200.00m². Todas as coordenadas aqui descritas estão georreferenciadas ao Sistema Geodésico Brasileiro e encontram-se representadas no Sistema UTM, referenciadas ao Meridiano Central nº 39 WGr, tendo como Datum o SIRGAS2000. Todos os azimutes e distâncias, área e perímetro foram calculados no plano de projeção UTM.

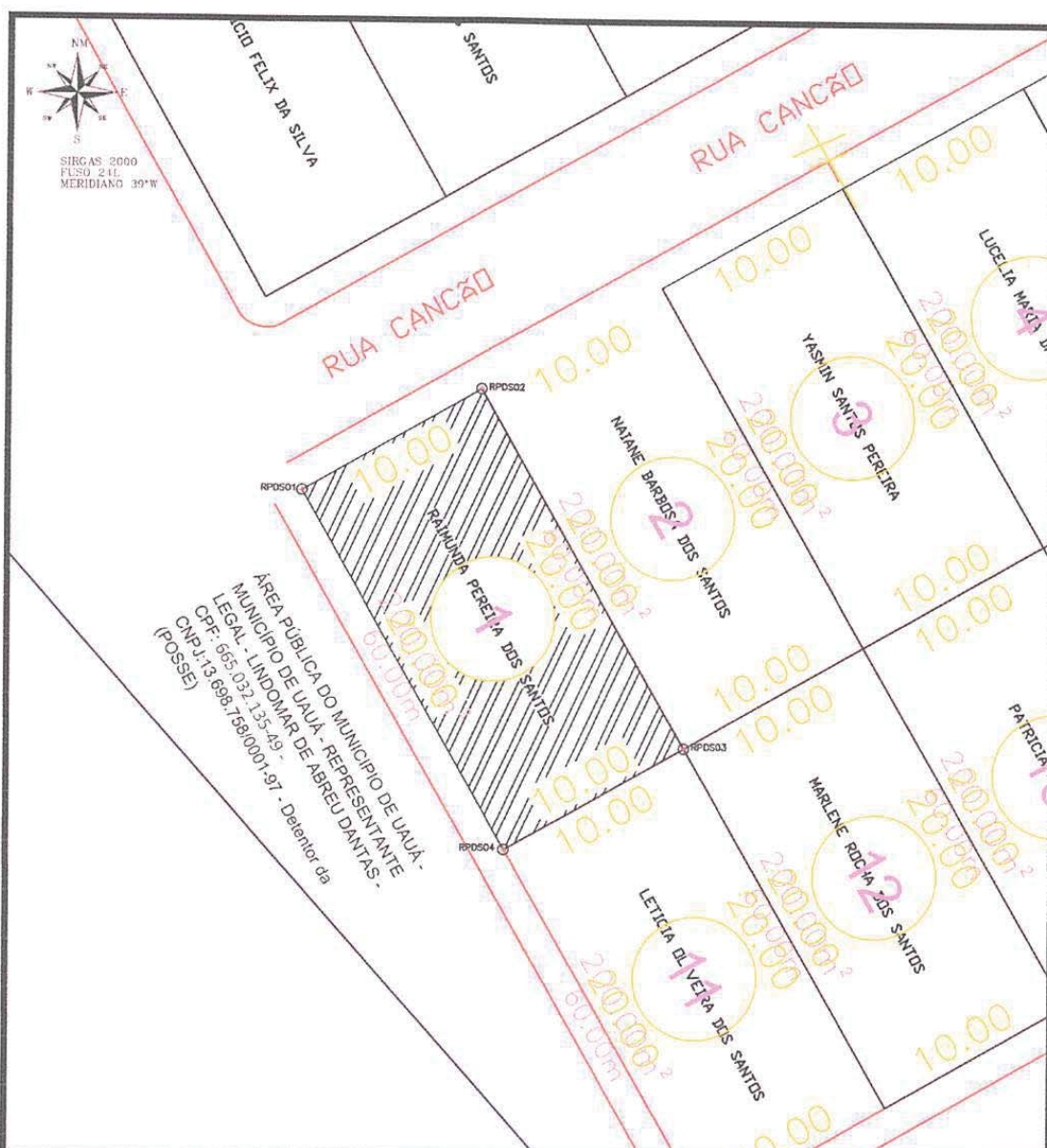

Edmilson Jônatas S. de Brito
Engenheiro Civil
CREA RG nº 3000019819BA
CREA RN nº 051465349-3

UAUÁ - BAHIA, 08/10/2020

EDMILSON JONATAS S. DE BRITO

ENG. CIVIL

Prefeitura Municipal de Uauá



Edmilson Jonatas S. de Brito
Engenheiro Civil
CREA RG nº 3000019819BA
CREA RN nº 051465349-3

LADOS		AZIMUTES	DISTANCIA (m)	COORDENADAS (UTM)	
Vértices	Vértices			E (metros)	N (metros)
RPDS01	RPDS02	60°21'17,22"	10,00	8.912.839,27	446.398,00
RPDS02	RPDS03	150°21'17,22"	20,00	8.912.844,22	446.406,69
RPDS03	RPDS04	240°21'17,22"	10,00	8.912.826,83	446.416,58
RPDS04	RPDS01	330°21'17,22"	20,00	8.912.821,89	446.407,89



LEVANTAMENTO PLANIALTIMETRICO

DESCRIÇÃO	LEVANTAMENTO PLANIALTIMETRICO - TERRENO	ÁREA(m²): 200,00	PERÍMETRO (m): 60,00
LOCAL:	RUA CANCÃO	ESCALA: 1:270	FOLHA: 01
RESPONSÁVEL TÉCNICO:	EDMILSON JONATAS S DE BRITO	PROPRIETÁRIO:	RAIMUNDA PEREIRA DOS SANTOS
		DATA:	08/10/2020

Praça Praça Belarmino José Rodrigues | S/N | Centro | Uauá-Ba

www.pmuaua.ba.ipmbrasil.org.br

Este documento foi assinado digitalmente por SERASA Experian
4429E25C368F7F531A1236A731803AA1

Prefeitura Municipal de Uauá



PREFEITURA MUNICIPAL DE UAUÁ ESTADO DA BAHIA


TÍTULO Nº0086/2020 – REURB-S

RECONHECIMENTO DE DOMÍNIO PARTICULAR

O PREFEITO DO MUNICÍPIO DE UAUÁ, Estado da Bahia, tendo em vista os dispositivos da Lei Municipal nº 540, de 09 de janeiro de 2015, regulamentada pelo Decreto nº 448 de 16 de dezembro de 2015, considerando o que consta do **PROCESSO DE RECONHECIMENTO DE DOMÍNIO PARTICULAR Nº 0086/2020**, na modalidade alienação, outorga a **NAIANE BARBOSA DOS SANTOS**, brasileira, maior, capaz, solteira, do lar, RG nº 21.610.993-02 SSP/BA, inscrita no CPF sob o nº 084.022.875-90, residente na Rua Cancão, nº 10, Bairro Parque dos Umbuzeiros, município de Uauá, Estado da Bahia, Título Definitivo de um terreno urbano com inscrição imobiliária nº 01.05.025.0010.001 e área de 200,00 m² (duzentos metros quadrados), sendo 10,00 m (dez metros) de frente; 10,00 m (dez metros) de fundo; 20,00 m (vinte metros) na lateral direita; e 20,00 m (vinte metros) na lateral esquerda; no valor de R\$ 10.000,00 (dez mil reais); com coordenadas geodésicas: Latitude: 9°50'04,279" Sul e Longitude: 39°29'19,533" Oeste; localizado na Rua Cancão, nº 10, Parque dos Umbuzeiros, nesta cidade de Uauá, estado da Bahia, com limites e confrontações seguintes: lateral direita: Yasmin Santos Pereira; lateral esquerda: Raimunda Pereira dos Santos; frente: Rua Cancão; e fundo: Marlene Rocha dos Santos. Desmembrado do Título de Reconhecimento de Domínio Particular, registrado na Matrícula nº 551, as fls.76 do Livro 02, no Cartório de Registro de Imóveis, Hipotecas, Títulos e Documentos das Pessoas Jurídicas da Comarca de Uauá, Estado da Bahia.

Planta com memorial descritivo e coordenadas UTM anexos ao presente Título.

GABINETE DO PREFEITO MUNICIPAL DE UAUÁ, 10 de novembro de 2020.


Lindomar de Abreu Dantas
PREFEITO MUNICIPAL

Código de segurança: {1168A369-96EE-40F9-AB62-FD40E2F202C3}



Prefeitura Municipal de Uauá



MEMORIAL DESCRITIVO

IMÓVEL: LOTE URBANO, LOCALIZADO NO PARQUE DOS UMBUZEIROS, RUA CANCÃO, Nº 0010.

INSCRIÇÃO IMOBILIÁRIA: 01.05.025.0010.001

PROPRIETÁRIA: NAIANE BARBOSA DOS SANTOS

CPF: 084.022.875-90

MATRÍCULA:

MUNICÍPIO: UAUÁ-BA

ÁREA(m²): 200,00 **PERÍMETRO (m):** 60

LIMITES E CONFRONTAÇÕES

NORTE: RUA CANCÃO

LESTE: YASMIN SANTOS PEREIRA

SUL: MARLENE ROCHA DOS SANTOS

OESTE: RAIMUNDA PEREIRA DOS SANTOS

DESCRIÇÃO DO PERÍMETRO

Inicia-se a descrição deste perímetro no vértice NBDS01, de coordenadas geográficas: Latitude: 9°50'04,279"S e Longitude: 39°29'19,533"W e UTM N 8.912.844,22m e E 446.406,69m; deste segue confrontando com RUA CANCÃO no quadrante Noroeste, com azimute de 60°21'17,22" por uma distância de 10,00m até o vértice NBDS02, de coordenadas N 8.912.849,16m e E 446.415,38m; deste segue confrontando com YASMIN SANTOS PEREIRA no quadrante Nordeste, com azimute de 150°21'17,22" por uma distância de 20,00m até o vértice NBDS03, de coordenadas N 8.912.831,78m e E 446.425,27m; deste segue confrontando com MARLENE ROCHA DOS SANTOS no quadrante Sudeste, com azimute de 240°21'17,22" por uma distância de 10,00m até o vértice NBDS04, de coordenadas N 8.912.826,83m e E 446.416,58m; deste segue confrontando com RAIMUNDA PEREIRA DOS SANTOS no quadrante Sudoeste, com azimute 330°21'17,22" por uma distância de 20,00m até o vértice NBDS01, ponto inicial da descrição deste perímetro, fechando assim o perímetro do polígono acima descrito com uma área superficial de 200,00m². Todas as coordenadas aqui descritas estão georreferenciadas ao Sistema Geodésico Brasileiro e encontram-se representadas no Sistema UTM, referenciadas ao Meridiano Central nº 39 WGr, tendo como Datum o SIRGAS2000. Todos os azimutes e distâncias, área e perímetro foram calculados no plano de projeção UTM.


Edmilson Jonatas S. de Brito
Engenheiro Civil
CREA RG nº 3000019819BA
CREA RN nº 051465349-3

UAUÁ - BAHIA, 08/10/2020

EDMILSON JONATAS S. DE BRITO

ENG. CIVIL.

Prefeitura Municipal de Uauá



Prefeitura Municipal de Uauá



PREFEITURA MUNICIPAL DE UAUÁ ESTADO DA BAHIA

TÍTULO Nº0087/2020 – REURB-S

RECONHECIMENTO DE DOMÍNIO PARTICULAR

O PREFEITO DO MUNICÍPIO DE UAUÁ, Estado da Bahia, tendo em vista os dispositivos da Lei Municipal nº 540, de 09 de janeiro de 2015, regulamentada pelo Decreto nº 448 de 16 de dezembro de 2015, considerando o que consta do **PROCESSO DE RECONHECIMENTO DE DOMÍNIO PARTICULAR Nº 0087/2020**, na modalidade alienação, outorga a **YASMIN SANTOS PEREIRA**, brasileira, maior, capaz, solteira, estudante, RG nº 21.000.498-36 SSP/BA, inscrita no CPF sob o nº 078.853.725-37, residente na Rua Cancão, nº 20, Bairro Parque dos Umbuzeiros, município de Uauá, Estado da Bahia, Título Definitivo de um terreno urbano com inscrição imobiliária nº 01.05.025.0020.001 e área de 200,00 m² (duzentos metros quadrados), sendo 10,00 m (dez metros) de frente; 10,00 m (dez metros) de fundo; 20,00 m (vinte metros) na lateral direita; e 20,00 m (vinte metros) na lateral esquerda; no valor de R\$ 10.000,00 (dez mil reais); com coordenadas geodésicas: Latitude: 9°50'04,118" Sul e Longitude: 39°29'19,248" Oeste; localizado na Rua Cancão, nº 20, Bairro Parque dos Umbuzeiros, nesta cidade de Uauá, estado da Bahia, com limites e confrontações seguintes: lateral direita: Lucélia Maria da Silva; lateral esquerda: Naiane Barbosa dos Santos; frente: Rua Cancão; e fundo: Patrícia Damião Maia. Desmembrado do Título de Reconhecimento de Domínio Particular, registrado na Matrícula nº 551, as fls.76 do Livro 02, no Cartório de Registro de Imóveis, Hipotecas, Títulos e Documentos das Pessoas Jurídicas da Comarca de Uauá, Estado da Bahia.

Planta com memorial descritivo e coordenadas UTM anexos ao presente Título.

GABINETE DO PREFEITO MUNICIPAL DE UAUÁ, 10 de novembro de 2020.

Lindomar de Abreu Dantas
PREFEITO MUNICIPAL

Código de segurança: {D5F475C5-7DD5-4553-B06F-7C3B2A963212}



Prefeitura Municipal de Uauá



MEMORIAL DESCRITIVO

IMÓVEL: LOTE URBANO, LOCALIZADO NO PARQUE DOS UMBUZEIROS, RUA CANCÃO, Nº 0020.

INSCRIÇÃO IMOBILIÁRIA: 01.05.025.0020.001

PROPRIETÁRIA: YASMIN SANTOS PEREIRA **CPF:** 078.853.725-37

MATRÍCULA: **MUNICÍPIO:** UAUÁ-BA

ÁREA(m²): 200,00 **PERÍMETRO (m):** 60

LIMITES E CONFRONTAÇÕES

NORTE: RUA CANCÃO

LESTE: LUCELIA MARIA DA SILVA

SUL: PATRÍCIA DAMIÃO MAIA

OESTE: NAIANE BARBOSA DOS SANTOS

DESCRIÇÃO DO PERÍMETRO

Inicia-se a descrição deste perímetro no vértice **YSP01**, de coordenadas geográficas Latitude: 9°50'04,118"S Longitude: 39°29'19,248"W N 8.912.849,16m e E 446.415,38m; deste segue confrontando com RUA CANCÃO no quadrante Noroeste, com azimute de 60°21'17,22" por uma distância de 10,00m até o vértice **YSP02**, de coordenadas N 8.912.854,11m e E 446.424,07m; deste segue confrontando com LUCELIA MARIA DA SILVA no quadrante Nordeste, com azimute de 150°21'17,22" por uma distância de 20,00m até o vértice **YSP03**, de coordenadas N 8.912.836,73m e E 446.433,96m; deste segue confrontando com PATRICIA DAMIÃO MAIA no quadrante Sudeste, com azimute de 240°21'17,22" por uma distância de 10,00m até o vértice **YSP04**, de coordenadas N 8.912.831,78m e E 446.425,27m; deste segue confrontando com NAIANE BARBOSA DOS SANTOS no quadrante Sudoeste, com azimute 330°21'17,22" por uma distância de 20,00m até o vértice **YSP01**, ponto inicial da descrição deste perímetro, fechando assim o perímetro do polígono acima descrito com uma área superficial de 200.00m².

Todas as coordenadas aqui descritas estão georreferenciadas ao Sistema Geodésico Brasileiro e encontram-se representadas no Sistema UTM, referenciadas ao Meridiano Central nº 39 WGr, tendo como Datum o SIRGAS2000. Todos os azimutes e distâncias, área e perímetro foram calculados no plano de projeção UTM.

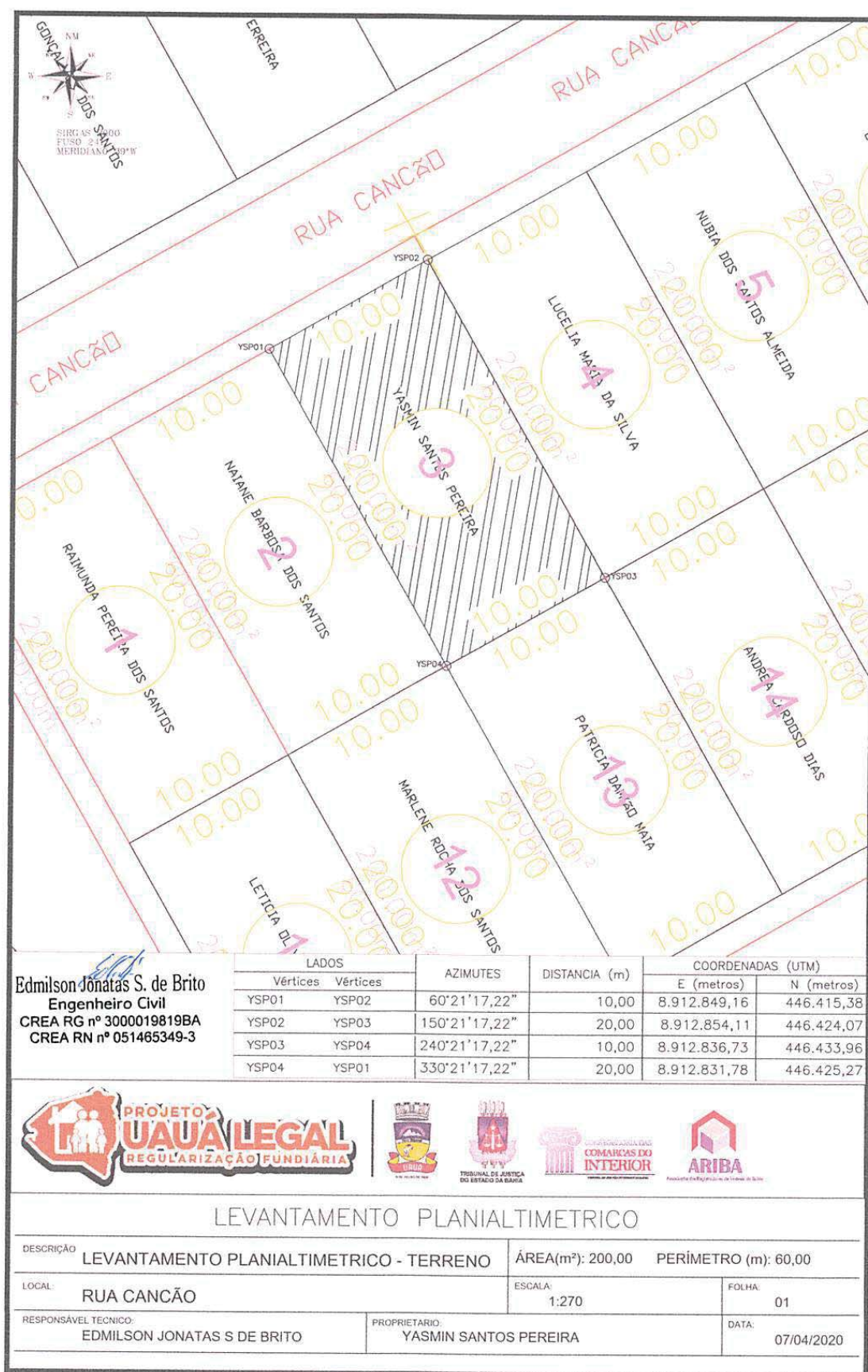

Edmilson Jônatas S. de Brito
Engenheiro Civil
CREA RG nº 3000019819BA
CREA RN nº 051465349-3

UAUÁ - BAHIA, 08/10/2020

EDMILSON JONATAS S. DE BRITO

ENG.CIVIL.

Prefeitura Municipal de Uauá



Prefeitura Municipal de Uauá



PREFEITURA MUNICIPAL DE UAUÁ ESTADO DA BAHIA

TÍTULO Nº0088/2020 – REURB-S

RECONHECIMENTO DE DOMÍNIO PARTICULAR

O PREFEITO DO MUNICÍPIO DE UAUÁ, Estado da Bahia, tendo em vista os dispositivos da Lei Municipal nº 540, de 09 de janeiro de 2015, regulamentada pelo Decreto nº 448 de 16 de dezembro de 2015, considerando o que consta do **PROCESSO DE RECONHECIMENTO DE DOMÍNIO PARTICULAR Nº 0088/2020**, na modalidade alienação, outorga a **LUCELIA MARIA DA SILVA**, brasileira, maior, capaz, solteira, doméstica, RG nº 11.597.441-57 SSP/BA, inscrita no CPF sob o nº 811.245.975-49, residente na Rua Cancão, nº 30, Bairro Parque dos Umbuzeiros, município de Uauá, Estado da Bahia, Título Definitivo de um terreno urbano com inscrição imobiliária nº 01.05.025.0030.001 e área de 200,00 m² (duzentos metros quadrados), sendo 10,00 m (dez metros) de frente; 10,00 m (dez metros) de fundo; 20,00 m (vinte metros) na lateral direita; e 20,00 m (vinte metros) na lateral esquerda; no valor de R\$ 10.000,00 (dez mil reais); com coordenadas geodésicas: Latitude: 9°50'03,958" Sul e Longitude: 39°29'18,962" Oeste; localizado na Rua Cancão, nº 30, Bairro Parque dos Umbuzeiros, nesta cidade de Uauá, estado da Bahia, com limites e confrontações seguintes: lateral direita: Nubia dos Santos de Almeida; lateral esquerda: Yasmin Santos Pereira; frente: Rua Cancão; e fundo: Andréa Cardoso Dias. Desmembrado do Título de Reconhecimento de Domínio Particular, registrado na Matrícula nº 551, as fls.76 do Livro 02, no Cartório de Registro de Imóveis, Hipotecas, Títulos e Documentos das Pessoas Jurídicas da Comarca de Uauá, Estado da Bahia.

Planta com memorial descritivo e coordenadas UTM anexos ao presente Título.

GABINETE DO PREFEITO MUNICIPAL DE UAUÁ, 10 de novembro de 2020.

Lindomar de Abreu Dantas
PREFEITO MUNICIPAL

Código de segurança: {122ADE7B-1730-4497-A617-FDA02B7B8BBB}



Prefeitura Municipal de Uauá



MEMORIAL DESCRITIVO

IMÓVEL: LOTE URBANO, LOCALIZADO NO PARQUE DOS UMBUZEIROS, RUA CANCÃO, Nº 0030.

INSCRIÇÃO IMOBILIÁRIA: 01.05.025.0030.001

PROPRIETÁRIA: LUCELIA MARIA DA SILVA **CPF:** 811.245.975-49

MATRÍCULA: **MUNICÍPIO:** UAUÁ-BA

ÁREA(m²): 200,00 **PERÍMETRO (m):** 60

LIMITES E CONFRONTAÇÕES

NORTE: RUA CANCÃO

LESTE: NUBIA DOS SANTOS DE ALMEIDA

SUL: ANDRÉA CARDOSO DIAS

OESTE: YASMIN SANTOS PEREIRA

DESCRIÇÃO DO PERÍMETRO

Inicia-se a descrição deste perímetro no vértice **LMDS01**, de coordenadas geográficas: Latitude: 9°50'03,958"S Longitude: 39°29'18,962"W, N 8.912.854,11m e E 446.424,07m; deste segue confrontando com RUA CANCÃO no quadrante Noroeste, com azimute de 60°21'17,22" por uma distância de 10,00m até o vértice **LMDS02**, de coordenadas N 8.912.859,05m e E 446.432,76m; deste segue confrontando com NUBIA DOS SANTOS DE ALMEIDA no quadrante Nordeste, com azimute de 150°21'17,22" por uma distância de 20,00m até o vértice **LMDS03**, de coordenadas N 8.912.841,67m e E 446.442,65m; deste segue confrontando com ANDRÉA CARDOSO DIAS no quadrante Sudeste, com azimute de 240°21'17,22" por uma distância de 10,00m até o vértice **LMDS04**, de coordenadas N 8.912.836,73m e E 446.433,96m; deste segue confrontando com YASMIN SANTOS PEREIRA no quadrante Sudoeste, com azimute 330°21'17,22" por uma distância de 20,00m até o vértice **LMDS01**, ponto inicial da descrição deste perímetro, fechando assim o perímetro do polígono acima descrito com uma área superficial de 200,00m². Todas as coordenadas aqui descritas estão georreferenciadas ao Sistema Geodésico Brasileiro e encontram-se representadas no Sistema UTM, referenciadas ao Meridiano Central nº 39 WGr, tendo como Datum o SIRGAS2000. Todos os azimutes e distâncias, área e perímetro foram calculados no plano de projeção UTM.


Edmilson Jônatas S. de Brito
Engenheiro Civil
CREA RG nº 3000019819BA
CREA RN nº 051465349-3

UAUÁ - BAHIA, 08/10/2020

EDMILSON JONATAS S. DE BRITO

ENG.CIVIL.

Prefeitura Municipal de Uauá



Edmilson Jonatas S. de Brito
Engenheiro Civil
CREA RG nº 3000019819BA
CREA RN nº 051465349-3

LADOS		AZIMUTES	DISTANCIA (m)	COORDENADAS (UTM)	
Vértices	Vértices			E (metros)	N (metros)
LMS01	LMS02	60°21'17,22"	10,00	8.912.854,11	446.424,07
LMS02	LMS03	150°21'17,22"	20,00	8.912.859,05	446.432,76
LMS03	LMS04	240°21'17,22"	10,00	8.912.841,67	446.442,65
LMS04	LMS01	330°21'17,22"	20,00	8.912.836,73	446.433,96



LEVANTAMENTO PLANIALTIMETRICO

DESCRIÇÃO	LEVANTAMENTO PLANIALTIMETRICO - TERRENO		ÁREA(m²): 200,00	PERÍMETRO (m): 60,00
LOCAL	RUA CANCÃO		ESCALA: 1:270	FOLHA: 01
RESPONSÁVEL TÉCNICO:	EDMILSON JONATAS S DE BRITO		PROPRIETÁRIO: LUCELIA MARIA DA SILVA	DATA: 07/04/2020

Praça Praça Belarmino José Rodrigues | S/N | Centro | Uauá-Ba

www.pmuaua.ba.ipmbrasil.org.br

Este documento foi assinado digitalmente por SERASA Experian
4429E25C368F7F531A1236A731803AA1

Prefeitura Municipal de Uauá



PREFEITURA MUNICIPAL DE UAUÁ ESTADO DA BAHIA

TÍTULO Nº0089/2020 – REURB-S

RECONHECIMENTO DE DOMÍNIO PARTICULAR

O PREFEITO DO MUNICÍPIO DE UAUÁ, Estado da Bahia, tendo em vista os dispositivos da Lei Municipal nº 540, de 09 de janeiro de 2015, regulamentada pelo Decreto nº 448 de 16 de dezembro de 2015, considerando o que consta do **PROCESSO DE RECONHECIMENTO DE DOMÍNIO PARTICULAR Nº 0089/2020**, na modalidade alienação, outorga a **NÚBIA DOS SANTOS DE ALMEIDA**, brasileira, maior, capaz, solteira, mensageira, RG nº 20.248.497-17 SSP/BA, inscrita no CPF sob o nº 077.714.435-24, residente na Rua Cancão, nº 38, Bairro Parque dos Umbuzeiros, município de Uauá, Estado da Bahia, Título Definitivo de um terreno urbano com inscrição imobiliária nº 01.05.025.0038.001 e área de 200,00 m² (duzentos metros quadrados), sendo 10,00 m (dez metros) de frente; 10,00 m (dez metros) de fundo; 20,00 m (vinte metros) na lateral direita; e 20,00 m (vinte metros) na lateral esquerda; no valor de R\$ 10.000,00 (dez mil reais); com coordenadas geodésicas: Latitude: 9°50'03,797" Sul e Longitude: 39°29'18,677" Oeste; localizado na Rua Cancão, nº 38, Bairro Parque dos Umbuzeiros, nesta cidade de Uauá, estado da Bahia, com limites e confrontações seguintes: lateral direita: Lidia Cardoso da Silva; lateral esquerda: Lucelia Maria da Silva; frente: Rua Cancão; e fundo: Jacira Cardoso dos Santos. Desmembrado do Título de Reconhecimento de Domínio Particular, registrado na Matrícula nº 551, as fls.76 do Livro 02, no Cartório de Registro de Imóveis, Hipotecas, Títulos e Documentos das Pessoas Jurídicas da Comarca de Uauá, Estado da Bahia.

Planta com memorial descritivo e coordenadas UTM anexos ao presente Título.

GABINETE DO PREFEITO MUNICIPAL DE UAUÁ, 10 de novembro de 2020.

Lindomar de Abreu Dantas
PREFEITO MUNICIPAL

Código de segurança: {63725003-BC6D-45AA-A329-5FCF3F2581FD}



Prefeitura Municipal de Uauá



MEMORIAL DESCRITIVO

IMÓVEL: LOTE URBANO, LOCALIZADO NO PARQUE DOS UMBUZEIROS, RUA CANCÃO, Nº 0038.

INSCRIÇÃO IMOBILIÁRIA: 01.05.025.0038.001

PROPRIETÁRIA: NUBIA DOS SANTOS ALMEIDA **CPF:** 077.714.435-24

MATRÍCULA: **MUNICÍPIO:** UAUÁ-BA

ÁREA(m²): 200,00 **PERÍMETRO (m):** 60

LIMITES E CONFRONTAÇÕES

NORTE: RUA CANCÃO

LESTE: LÍDIA CARDOSO DA SILVA

SUL: JACIRA CARDOSO DOS SANTOS

OESTE: LUCELIA MARIA DA SILVA

DESCRIÇÃO DO PERÍMETRO

Inicia-se a descrição deste perímetro no vértice NDSA01, de coordenadas geográficas Latitude: 9°50'03,797"S e Longitude: 39°29'18,677"W e UTM N 8.912.859,05m e E 446.432,76m; deste segue confrontando com RUA CANCÃO no quadrante Noroeste, com azimute de 60°21'17,22" por uma distância de 10,00m até o vértice NDSA02, de coordenadas N 8.912.864,00m e E 446.441,45m; deste segue confrontando com LIDIA CARDOSO DA SILVA no quadrante Nordeste, com azimute de 150°21'17,22" por uma distância de 20,00m até o vértice NDSA03, de coordenadas N 8.912.846,62m e E 446.451,34m; deste segue confrontando com JACIRA CARDOSO DOS SANTOS no quadrante Sudeste, com azimute de 240°21'17,22" por uma distância de 10,00m até o vértice NDSA04, de coordenadas N 8.912.841,67m e E 446.442,65m; deste segue confrontando com LUCELIA MARIA DA SILVA no quadrante Sudoeste, com azimute 330°21'17,22" por uma distância de 20,00m até o vértice NDSA01, ponto inicial da descrição deste perímetro, fechando assim o perímetro do polígono acima descrito com uma área superficial de 200.00m². Todas as coordenadas aqui descritas estão georreferenciadas ao Sistema Geodésico Brasileiro e encontram-se representadas no Sistema UTM, referenciadas ao Meridiano Central nº 39 WGr, tendo como Datum o SIRGAS2000. Todos os azimutes e distâncias, área e perímetro foram calculados no plano de projeção UTM.

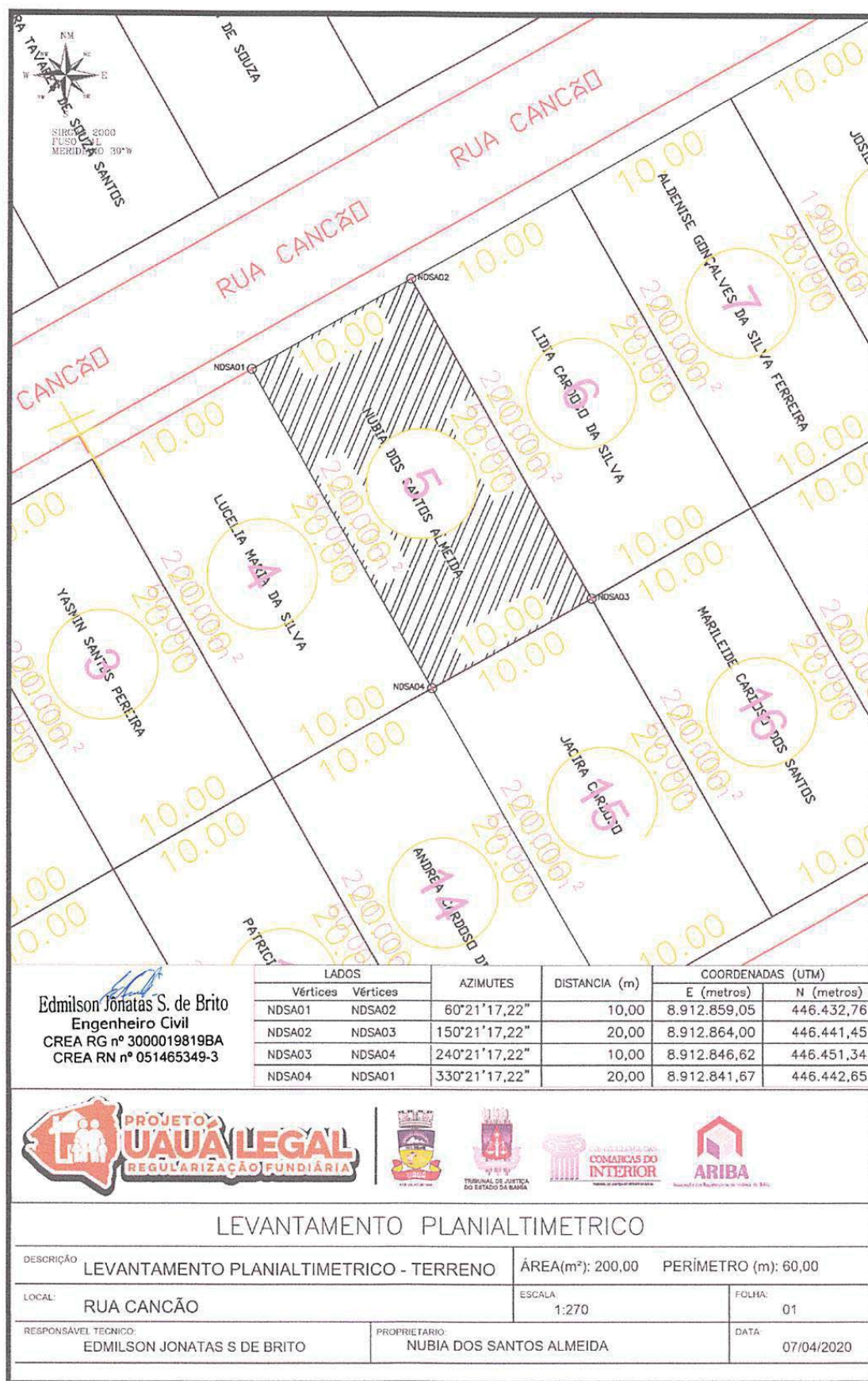

Edmilson Jonatas S. de Brito
Engenheiro Civil
CREA RG nº 3000019819BA
CREA RN nº 051465349-3

UAUÁ - BAHIA, 08/10/2020

EDMILSON JONATAS S. DE BRITO

ENG. CIVIL.

Prefeitura Municipal de Uauá



Prefeitura Municipal de Uauá



PREFEITURA MUNICIPAL DE UAUÁ ESTADO DA BAHIA

TÍTULO Nº0090/2020 – REURB-S

RECONHECIMENTO DE DOMÍNIO PARTICULAR

O PREFEITO DO MUNICÍPIO DE UAUÁ, Estado da Bahia, tendo em vista os dispositivos da Lei Municipal nº 540, de 09 de janeiro de 2015, regulamentada pelo Decreto nº 448 de 16 de dezembro de 2015, considerando o que consta do **PROCESSO DE RECONHECIMENTO DE DOMÍNIO PARTICULAR Nº 0090/2020**, na modalidade alienação, outorga a **LÍDIA CARDOSO DA SILVA**, brasileira, maior, capaz, solteira, doméstica, RG nº 16787320-28 SSP/BA, inscrita no CPF sob o nº 392.424.878-80, residente na Rua Cancão, nº 50, Bairro Parque dos Umbuzeiros, município de Uauá, Estado da Bahia, Título Definitivo de um terreno urbano com inscrição imobiliária nº 01.05.025.0050.001 e área de 200,00 m² (duzentos metros quadrados), sendo 10,00 m (dez metros) de frente; 10,00 m (dez metros) de fundo; 20,00 m (vinte metros) na lateral direita; e 20,00 m (vinte metros) na lateral esquerda; no valor de R\$ 10.000,00 (dez mil reais); com coordenadas geodésicas: Latitude: 9°50'03,636" Sul e Longitude: 39°29'18,391" Oeste; localizado na Rua Cancão, nº 50, Bairro Parque dos Umbuzeiros, nesta cidade de Uauá, estado da Bahia, com limites e confrontações seguintes: lateral direita: Aldenise Gonçalves da Silva Ferreira; lateral esquerda: Núbia dos Santos de Almeida; frente: Rua Cancão; e fundo: Marileide Cardoso dos Santos. Desmembrado do Título de Reconhecimento de Domínio Particular, registrado na Matrícula nº 551, as fls.76 do Livro 02, no Cartório de Registro de Imóveis, Hipotecas, Títulos e Documentos das Pessoas Jurídicas da Comarca de Uauá, Estado da Bahia.

Planta com memorial descritivo e coordenadas UTM anexos ao presente Título.

GABINETE DO PREFEITO MUNICIPAL DE UAUÁ, 10 de novembro de 2020.

Lindomar de Abreu Dantas
PREFEITO MUNICIPAL

Código de segurança:{2A12F6DA-4712-4451-9CCC-D54E84711D12}



Prefeitura Municipal de Uauá



MEMORIAL DESCRITIVO

IMÓVEL: LOTE URBANO, LOCALIZADO NO PARQUE DOS UMBUZEIROS, RUA CANCÃO, Nº 0050.

INSCRIÇÃO IMOBILIÁRIA: 01.05.025.0050.001

PROPRIETÁRIA: LÍDIA CARDOSO DA SILVA **CPF:** 392.424.878-80

MATRÍCULA: **MUNICÍPIO:** UAUÁ-BA

ÁREA(m²): 200,00 **PERÍMETRO (m):** 60

LIMITES E CONFRONTAÇÕES

NORTE: RUA CANCÃO

LESTE: ALDENISE GONÇALVES DA SILVA FERREIRA

SUL: MARILENE CARDOSO DANTAS

OESTE: NUBIA DOS SANTOS DE ALMEIDA

DESCRIÇÃO DO PERÍMETRO

Inicia-se a descrição deste perímetro no vértice **LCDS01**, de coordenadas geográficas: Latitude: 9°50'03,636"S e Longitude: 39°29'18,391"W e UTM N 8.912.864,00m e E 446.441,45m; deste segue confrontando com RUA CANCÃO no quadrante Noroeste, com azimute de 60°21'17,22" por uma distância de 10,00m até o vértice **LCDS02**, de coordenadas N 8.912.868,95m e E 446.450,14m; deste segue confrontando com ALDENISE GONÇALVES DA SILVA FERREIRA no quadrante Nordeste, com azimute de 150°21'17,22" por uma distância de 20,00m até o vértice **LCDS03**, de coordenadas N 8.912.851,56m e E 446.460,04m; deste segue confrontando com MARILENE CARDOSO DOS SANTOS no quadrante Sudeste, com azimute de 240°21'17,22" por uma distância de 10,00m até o vértice **LCDS04**, de coordenadas N 8.912.846,62m e E 446.451,34m; deste segue confrontando com NUBIA DOS SANTOS ALMEIDA no quadrante Sudoeste, com azimute 330°21'17,22" por uma distância de 20,00m até o vértice **LCDS01**, ponto inicial da descrição deste perímetro, fechando assim o perímetro do polígono acima descrito com uma área superficial de 200,00m².

Todas as coordenadas aqui descritas estão georreferenciadas ao Sistema Geodésico Brasileiro e encontram-se representadas no Sistema UTM, referenciadas ao Meridiano Central nº 39 WGr, tendo como Datum o SIRGAS2000. Todos os azimutes e distâncias, área e perímetro foram calculados no plano de projeção UTM.

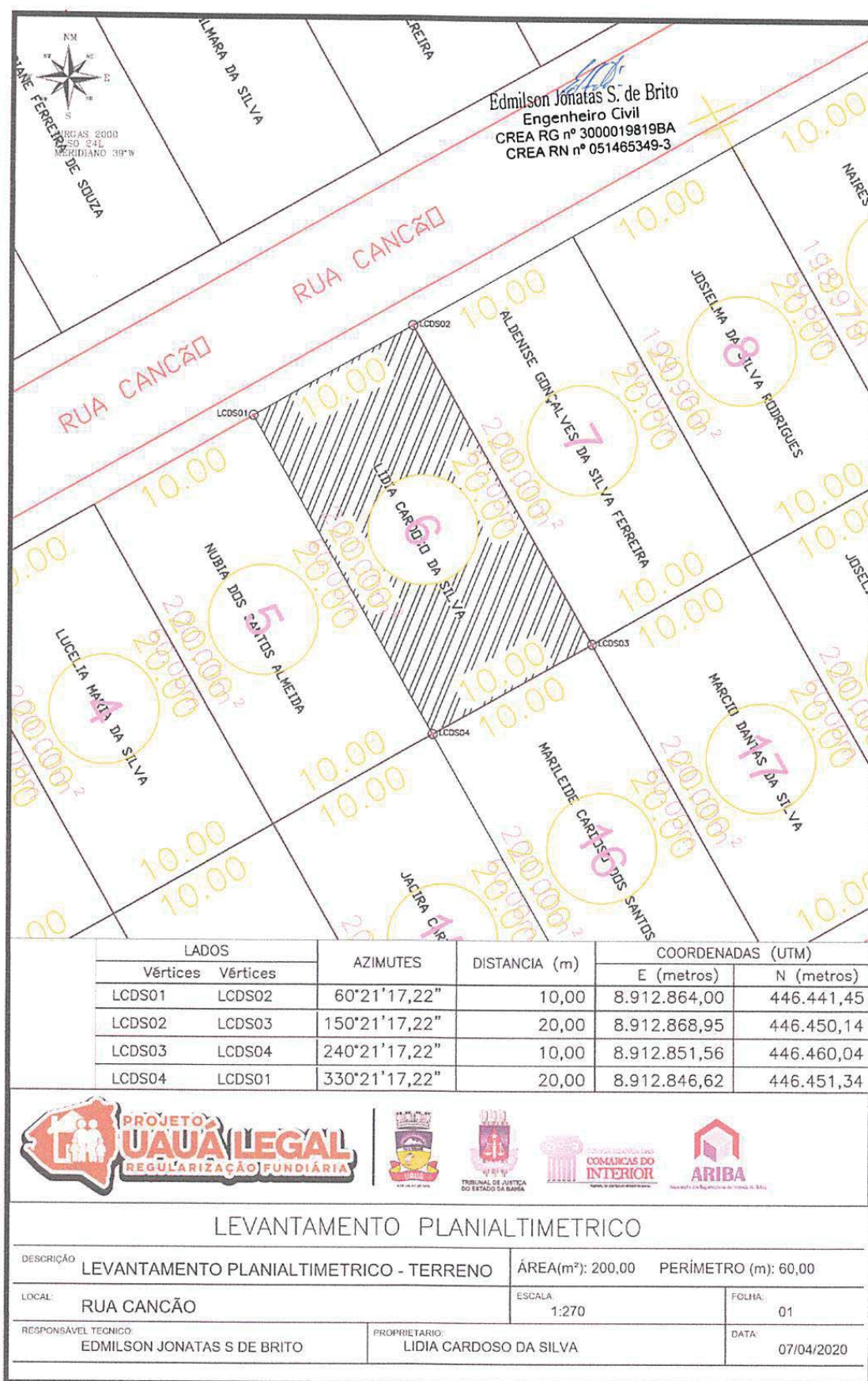

Edmilson Jonatas S. de Brito
Engenheiro Civil
CREA RG nº 3000019819BA
.....CREA RN nº 051465349-3.....

UAUÁ - BAHIA, 08/10/2020

EDMILSON JONATAS S. DE BRITO

ENG. CIVIL.

Prefeitura Municipal de Uauá



Praça Praça Belarmino José Rodrigues | S/N | Centro | Uauá-Ba

www.pmuaua.ba.ipmbrasil.org.br

Este documento foi assinado digitalmente por SERASA Experian
4429E25C368F7F531A1236A731803AA1

Prefeitura Municipal de Uauá



PREFEITURA MUNICIPAL DE UAUÁ ESTADO DA BAHIA

TÍTULO Nº0091/2020 – REURB-S

RECONHECIMENTO DE DOMÍNIO PARTICULAR

O PREFEITO DO MUNICÍPIO DE UAUÁ, Estado da Bahia, tendo em vista os dispositivos da Lei Municipal nº 540, de 09 de janeiro de 2015, regulamentada pelo Decreto nº 448 de 16 de dezembro de 2015, considerando o que consta do **PROCESSO DE RECONHECIMENTO DE DOMÍNIO PARTICULAR Nº 0091/2020**, na modalidade alienação, outorga a **ALDENISE GONÇALVES DA SILVA FERREIRA**, brasileira, maior, capaz, solteira, doméstica, RG nº 14819526-17 SSP/BA, inscrita no CPF sob o nº 042.407.025-18, residente na Rua Cancão, nº 60, Bairro Parque dos Umbuzeiros, município de Uauá, Estado da Bahia, Título Definitivo de um terreno urbano com inscrição imobiliária nº 01.05.025.0060.001 e área de 200,00 m² (duzentos metros quadrados), sendo 10,00 m (dez metros) de frente; 10,00 m (dez metros) de fundo; 20,00 m (vinte metros) na lateral direita; e 20,00 m (vinte metros) na lateral esquerda; no valor de R\$ 10.000,00 (dez mil reais); com coordenadas geodésicas: Latitude: 9°50'03,476" Sul e Longitude: 39°29'18,105" Oeste; localizado na Rua Cancão, nº 60, Bairro Parque dos Umbuzeiros, nesta cidade de Uauá, estado da Bahia, com limites e confrontações seguintes: lateral direita: posseiro inespecífico; lateral esquerda: Lídia Cardoso da Silva; frente: Rua Cancão; e fundo: Márcio Dantas da Silva. Desmembrado do Título de Reconhecimento de Domínio Particular, registrado na Matrícula nº 551, as fls.76 do Livro 02, no Cartório de Registro de Imóveis, Hipotecas, Títulos e Documentos das Pessoas Jurídicas da Comarca de Uauá, Estado da Bahia.

Planta com memorial descritivo e coordenadas UTM anexos ao presente Título.

GABINETE DO PREFEITO MUNICIPAL DE UAUÁ, 10 de novembro de 2020.

Lindomar de Abreu Dantas
PREFEITO MUNICIPAL

Código de segurança: {A355A97F-7315-440F-A5BD-3D0276E17DA7}



Prefeitura Municipal de Uauá



MEMORIAL DESCRITIVO

IMÓVEL: LOTE URBANO, LOCALIZADO NO PARQUE DOS UMBUZEIROS, RUA CANCÃO, Nº 0060.

INSCRIÇÃO IMOBILIÁRIA: 01.05.025.0060.001

PROPRIETÁRIA: ALDENISE GONÇALVES DA SILVA FERREIRA **CPF:** 042.407.025-18

MATRÍCULA: **MUNICÍPIO:** UAUÁ-BA

ÁREA(m²): 200,00 **PERÍMETRO (m):** 60

LIMITES E CONFRONTAÇÕES

NORTE: RUA CANCÃO

LESTE: IMÓVEL COM POSSEIRO (A) INESPECÍFICO (A)

SUL: MÁRCIO DANTAS DA SILVA

OESTE: LÍDIA CARDOSO DA SILVA

DESCRIÇÃO DO PERÍMETRO

Inicia-se a descrição deste perímetro no vértice AGDSF01, de coordenadas geográficas Latitude: 9°50'03,476"S Longitude: 39°29'18,105"W N 8.912.868,95m e E 446.450,14m; deste segue confrontando com RUA CANCÃO no quadrante Noroeste, com azimute de 60°21'17,22" por uma distância de 10,00m até o vértice AGDSF02, de coordenadas N 8.912.873,89m e E 446.458,83m; deste segue confrontando com IMÓVEL COM POSSEIRO (A) INESPECÍFICO (A) no quadrante Nordeste, com azimute de 150°21'17,22" por uma distância de 20,00m até o vértice AGDSF03, de coordenadas N 8.912.856,51m e E 446.468,73m; deste segue confrontando com MARCIO DANTAS DA SILVA no quadrante Sudeste, com azimute de 240°21'17,22" por uma distância de 10,00m até o vértice AGDSF04, de coordenadas N 8.912.851,56m e E 446.460,04m; deste segue confrontando com LÍDIA CARDOSO DA SILVA no quadrante Sudoeste, com azimute 330°21'17,22" por uma distância de 20,00m até o vértice AGDSF01, ponto inicial da descrição deste perímetro, fechando assim o perímetro do polígono acima descrito com uma área superficial de 200.00m². Todas as coordenadas aqui descritas estão georreferenciadas ao Sistema Geodésico Brasileiro e encontram-se representadas no Sistema UTM, referenciadas ao Meridiano Central nº 39 WGr, tendo como Datum o SIRGAS2000. Todos os azimutes e distâncias, área e perímetro foram calculados no plano de projeção UTM.

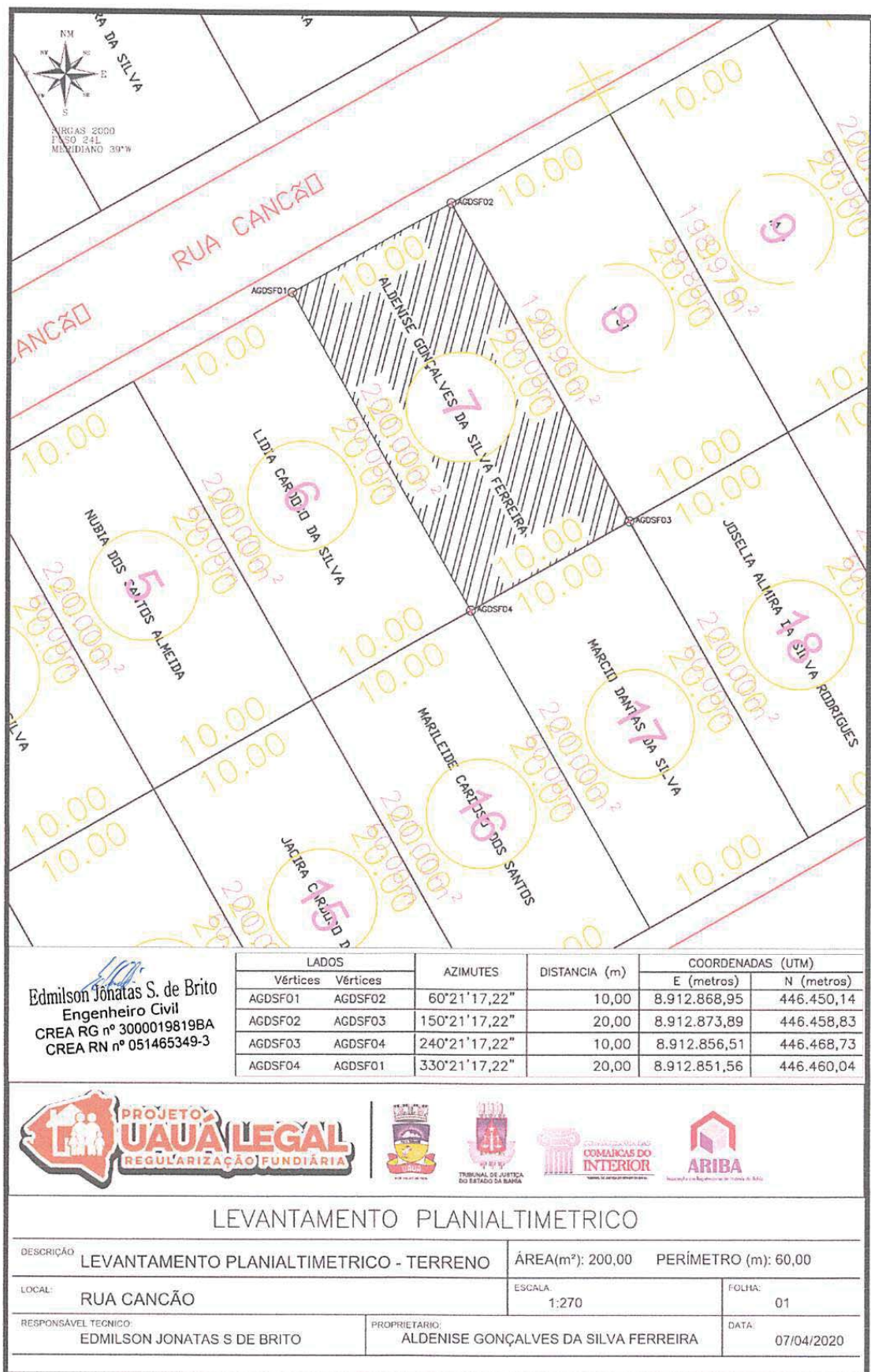

Edmilson Jonatas S. de Brito
Engenheiro Civil
CREA RG nº 3000019819BA
CREA RN nº 051465349-3

UAUÁ - BAHIA, 08/10/2020

EDMILSON JONATAS S. DE BRITO

ENG. CIVIL.

Prefeitura Municipal de Uauá



Prefeitura Municipal de Uauá



PREFEITURA MUNICIPAL DE UAUÁ ESTADO DA BAHIA

TÍTULO Nº0092/2020 – REURB-S

RECONHECIMENTO DE DOMÍNIO PARTICULAR

O PREFEITO DO MUNICÍPIO DE UAUÁ, Estado da Bahia, tendo em vista os dispositivos da Lei Municipal nº 540, de 09 de janeiro de 2015, regulamentada pelo Decreto nº 448 de 16 de dezembro de 2015, considerando o que consta do **PROCESSO DE RECONHECIMENTO DE DOMÍNIO PARTICULAR Nº 0092/2020**, na modalidade alienação, outorga a **VALDELICE SANT'ANA BARBOSA**, brasileira, maior, capaz, solteira, gari, RG nº 09.433.936-80 SSP/BA, inscrita no CPF sob o nº 008.522.495-27, residente na Rua Cancão, nº 109, Bairro Parque dos Umbuzeiros, município de Uauá, Estado da Bahia, Título Definitivo de um terreno urbano com inscrição imobiliária nº 01.05.025.0109.001 e área de 200,00 m² (duzentos metros quadrados), sendo 10,00 m (dez metros) de frente; 10,00 m (dez metros) de fundo; 20,00 m (vinte metros) na lateral direita; e 20,00 m (vinte metros) na lateral esquerda; no valor de R\$ 10.000,00 (dez mil reais); com coordenadas geodésicas: Latitude: 9°50'02,994" Sul e Longitude: 39°29'17,249" Oeste; localizado na Rua Cancão, nº 109, Bairro Parque dos Umbuzeiros, nesta cidade de Uauá, estado da Bahia, com limites e confrontações seguintes: lateral direita: área pública municipal; lateral esquerda: posseiro inespecífico; frente: Rua Cancão; e fundo: Maria Celestre da Silva Moura. Desmembrado do Título de Reconhecimento de Domínio Particular, registrado na Matrícula nº 551, as fls.76 do Livro 02, no Cartório de Registro de Imóveis, Hipotecas, Títulos e Documentos das Pessoas Jurídicas da Comarca de Uauá, Estado da Bahia.

Planta com memorial descritivo e coordenadas UTM anexos ao presente Título.

GABINETE DO PREFEITO MUNICIPAL DE UAUÁ, 10 de novembro de 2020.

Lindomar de Abreu Dantas
PREFEITO MUNICIPAL

Código de segurança:{8C28CC34-D8D6-425E-9A76-0CDC2622D715}



Prefeitura Municipal de Uauá



MEMORIAL DESCRITIVO

IMÓVEL: LOTE URBANO, LOCALIZADO NO PARQUE DOS UMBUZEIROS, RUA CANCÃO, Nº109.

INSCRIÇÃO IMOBILIÁRIA: 01.05.025.0109.001

PROPRIETÁRIA: VALDELICE SANT'ANA BARBOSA **CPF:** 008.522.495-27

MATRÍCULA: **MUNICÍPIO:** UAUÁ-BA

ÁREA(m²): 200,00 **PERÍMETRO (m):** 60

LIMITES E CONFRONTAÇÕES

NORTE: RUA CANCÃO

LESTE: AREA PÚBLICA DO MUNICIPIO DE UAUÁ

SUL: MARIA CELESTE DA SILVA MOURA

OESTE: LOTE URBANO COM POSSEIRO INESPECÍFICO

DESCRIÇÃO DO PERÍMETRO

Inicia-se a descrição deste perímetro no vértice **VS01**, de coordenadas geográficas Latitude: 9°50'02,994"S e Longitude: 39°29'17,249"W N 8.912.883,79m e E 446.476,22m; deste segue confrontando com RUA CANCÃO no quadrante Noroeste, com azimute de 60°21'17,22" por uma distância de 10,00m até o vértice **VS02**, de coordenadas N 8.912.888,73m e E 446.484,91m; deste segue confrontando com MUNICIPIO DE UAUÁ no quadrante Nordeste, com azimute de 150°21'17,22" por uma distância de 20,00m até o vértice **VS03**, de coordenadas N 8.912.871,35m e E 446.494,80m; deste segue confrontando com MARIA CELESTE DA SILVA MOURA no quadrante Sudeste, com azimute de 240°21'17,22" por uma distância de 10,00m até o vértice **VS04**, de coordenadas N 8.912.866,40m e E 446.486,11m; deste segue confrontando com NAIRES BARBOSA MUNIZ DOS SANTOS no quadrante Sudoeste, com azimute 330°21'17,22" por uma distância de 20,00m até o vértice **VS01**, ponto inicial da descrição deste perímetro, fechando assim o perímetro do polígono acima descrito com uma área superficial de 200.00m². Todas as coordenadas aqui descritas estão georreferenciadas ao Sistema Geodésico Brasileiro e encontram-se representadas no Sistema UTM, referenciadas ao Meridiano Central nº 39 WGr, tendo como Datum o SIRGAS2000. Todos os azimutes e distâncias, área e perímetro foram calculados no plano de projeção UTM.

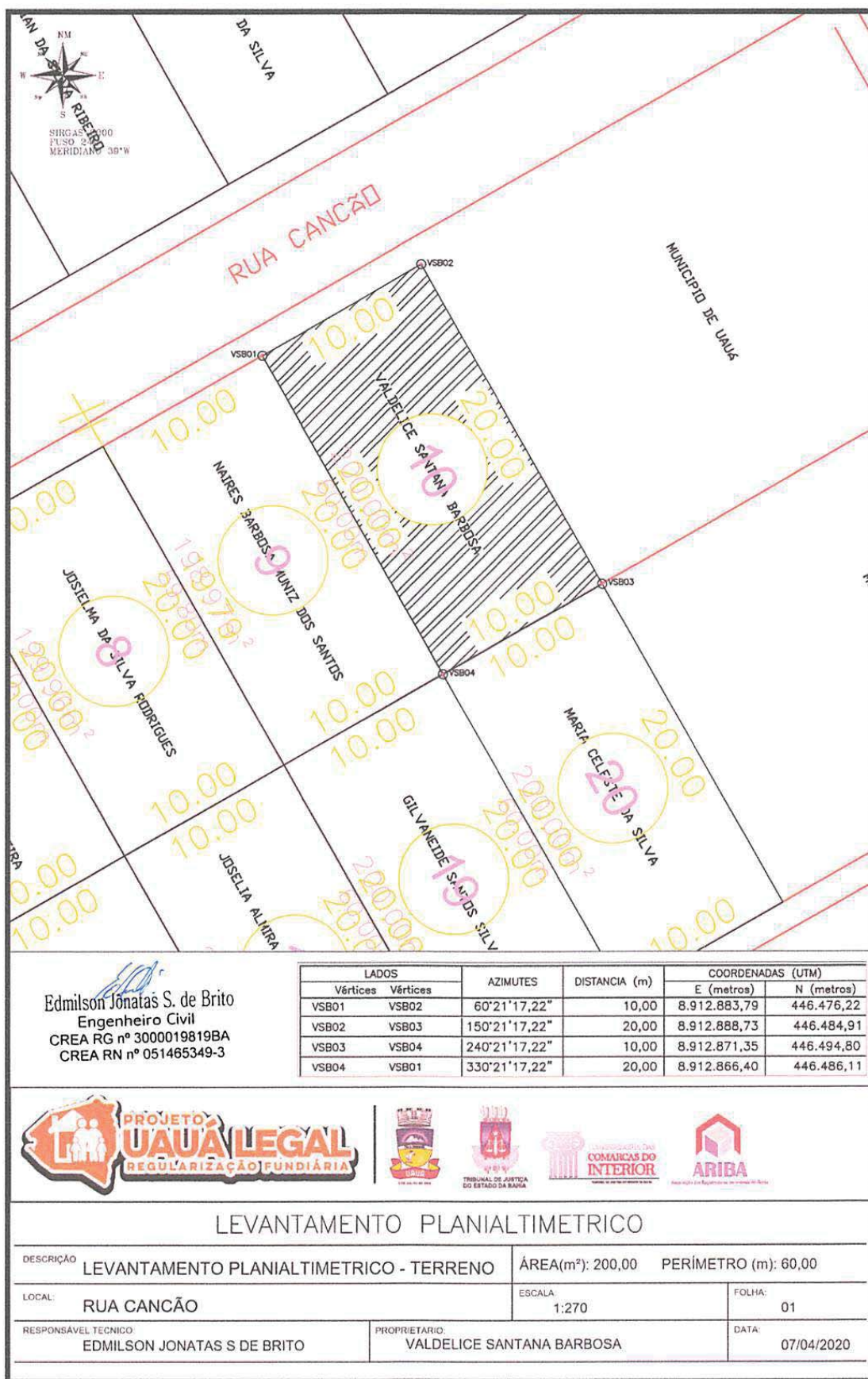

Edmilson Jônatas S. de Brito
Engenheiro Civil
CREA RG nº 3000019819BA
CREA RN nº 051465349-3

UAUÁ - BAHIA, 08/10/2020

EDMILSON JONATAS S. DE BRITO

ENG. CIVIL.

Prefeitura Municipal de Uauá



Prefeitura Municipal de Uauá



PREFEITURA MUNICIPAL DE UAUÁ ESTADO DA BAHIA

TÍTULO Nº0093/2020 – REURB-S

RECONHECIMENTO DE DOMÍNIO PARTICULAR

O PREFEITO DO MUNICÍPIO DE UAUÁ, Estado da Bahia, tendo em vista os dispositivos da Lei Municipal nº 540, de 09 de janeiro de 2015, regulamentada pelo Decreto nº 448 de 16 de dezembro de 2015, considerando o que consta do **PROCESSO DE RECONHECIMENTO DE DOMÍNIO PARTICULAR Nº 0093/2020**, na modalidade alienação, outorga a **MARIA CELESTE DA SILVA MOURA**, brasileira, maior, capaz, solteira, do lar, RG nº 09.795.121-82 SSP/BA, inscrita no CPF sob o nº 001.297.285-19, residente na Rua Cancão, nº 139, Bairro Parque dos Umbuzeiros, município de Uauá, Estado da Bahia, Título Definitivo de um terreno urbano com inscrição imobiliária nº 01.05.025.0139.001 e área de 200,00 m² (duzentos metros quadrados), sendo 10,00 m (dez metros) de frente; 10,00 m (dez metros) de fundo; 20,00 m (vinte metros) na lateral direita; e 20,00 m (vinte metros) na lateral esquerda; no valor de R\$ 10.000,00 (dez mil reais); com coordenadas geodésicas: Latitude: 9°50'4.07"S e Longitude: 39°29'16.54"O; localizado na Rua Acauã, nº 139, Bairro Parque dos Umbuzeiros, nesta cidade de Uauá, estado da Bahia, com limites e confrontações seguintes: lateral direita: Gilvaneide Santos Silva; lateral esquerda: área pública municipal; frente: Rua Acauã; e fundo: Valdelice Sant'ana Barbosa. Desmembrado do Título de Reconhecimento de Domínio Particular, registrado na Matrícula nº 551, as fls.76 do Livro 02, no Cartório de Registro de Imóveis, Hipotecas, Títulos e Documentos das Pessoas Jurídicas da Comarca de Uauá, Estado da Bahia.

Planta com memorial descritivo e coordenadas UTM anexos ao presente Título.

GABINETE DO PREFEITO MUNICIPAL DE UAUÁ, 10 de novembro de 2020.

Lindomar de Abreu Dantas
PREFEITO MUNICIPAL

Código de segurança: {FB8F0417-6B36-4A40-B89D-32E52E187780}



Prefeitura Municipal de Uauá

MEMORIAL DESCRITIVO

IMÓVEL: LOTE URBANO, LOCALIZADO NO PARQUE DOS UMBUZEIROS, RUA ACAUÃ, Nº 139.

INSCRIÇÃO IMOBILIÁRIA: 01.05.025.0139.001

PROPRIETÁRIA: MARIA CELESTE DA SILVA MOURA

CPF: 001.297.285-19

MATRÍCULA:

MUNICÍPIO: UAUÁ-BA

AREA(m²): 200,00 **PERÍMETRO (m):** 60

LIMITES E CONFRONTAÇÕES

NORTE: VALDELICE SANT'ANA BARBOSA

LESTE: AREA PÚBLICA MUNICÍPIO DE UAUÁ

SUL: RUA ACAUÃ

OESTE: GILVANEIDE SANTOS SILVA

DESCRIÇÃO DO PERÍMETRO

Inicia-se a descrição deste perímetro no vértice **P01**, de coordenadas geográficas Latitude: 9°50'4.07"S e Longitude: 39°29'16.54"O e UTM **N 8.912.871,35m** e **E 446.494,80m**; deste segue confrontando com MUNICÍPIO DE UAUÁ/ÁREA URBANA (A) no quadrante Nordeste, com azimuth de 150°21'17,22" por uma distância de 20,00m até o vértice **P02**, de coordenadas **N 8.912.853,97m** e **E 446.504,69m**; deste segue confrontando com RUA ACAUÃ no quadrante Sudeste, com azimuth de 240°21'17,22" por uma distância de 10,00m até o vértice **P03**, de coordenadas **N 8.912.849,02m** e **E 446.496,00m**; deste segue confrontando com GILVANEIDE SANTOS SILVA no quadrante Sudoeste, com azimuth de 330°21'17,22" por uma distância de 20,00m até o vértice **P04**, de coordenadas **N 8.912.866,40m** e **E 446.486,11m**; deste segue confrontando com VALDELICE SANT'ANA BARBOSA no quadrante Noroeste, com azimuth 60°21'17,22" por uma distância de 10,00m até o vértice **P01**, ponto inicial da descrição deste perímetro, fechando assim o perímetro do polígono acima descrito com uma área superficial de 200.00m². Todas as coordenadas aqui descritas estão georreferenciadas ao Sistema Geodésico Brasileiro e encontram-se representadas no Sistema UTM, referenciadas ao Meridiano Central nº 39 WGr, tendo como Datum o SIRGAS2000. Todos os azimutes e distâncias, área e perímetro foram calculados no plano de projeção UTM.

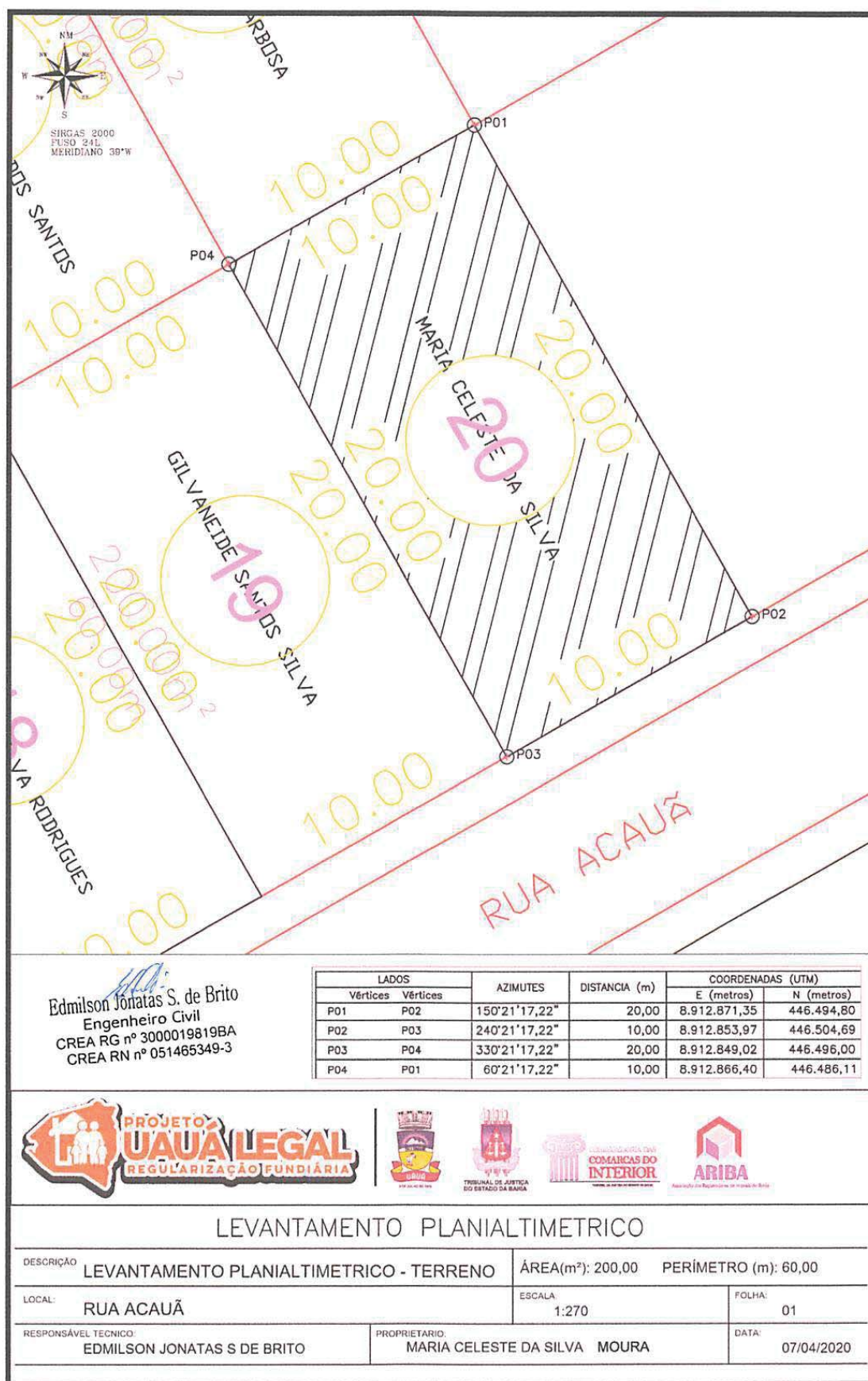

Edmilson Jônatas S. de Brito
Engenheiro Civil
CREA RG nº 3000019819BA
CREA RN nº 051465349-3

UAUÁ - BAHIA, 17/11/2020

EDMILSON JONATAS S. DE BRITO

ENG. CIVIL.

Prefeitura Municipal de Uauá



Prefeitura Municipal de Uauá



PREFEITURA MUNICIPAL DE UAUÁ ESTADO DA BAHIA

TÍTULO Nº0094/2020 – REURB-S

RECONHECIMENTO DE DOMÍNIO PARTICULAR

O PREFEITO DO MUNICÍPIO DE UAUÁ, Estado da Bahia, tendo em vista os dispositivos da Lei Municipal nº 540, de 09 de janeiro de 2015, regulamentada pelo Decreto nº 448 de 16 de dezembro de 2015, considerando o que consta do **PROCESSO DE RECONHECIMENTO DE DOMÍNIO PARTICULAR Nº 0094/2020**, na modalidade alienação, outorga a **GILVANEIDE SANTOS SILVA**, brasileira, maior, capaz, casada, técnica de enfermagem, RG nº 13875025-49 SSP/BA, inscrita no CPF sob o nº 023.846.245-55, residente na Rua Acauã, nº 148, Bairro Parque dos Umbuzeiros, município de Uauá, Estado da Bahia, Título Definitivo de um terreno urbano com inscrição imobiliária nº 01.05.025.0148.001 e área de 200,00 m² (duzentos metros quadrados), sendo 10,00 m (dez metros) de frente; 10,00 m (dez metros) de fundo; 20,00 m (vinte metros) na lateral direita; e 20,00 m (vinte metros) na lateral esquerda; no valor de R\$ 10.000,00 (dez mil reais); com coordenadas geodésicas: Latitude: 9°50'4.26"S e Longitude: 39°29'16.82"O; localizado na Rua Acauã, nº 148, Bairro Parque dos Umbuzeiros, nesta cidade de Uauá, estado da Bahia, com limites e confrontações seguintes: lateral direita: Josélia Almira da Silva Rodrigues; lateral esquerda: Maria Celeste da Silva Moura; frente: Rua Acauã; e fundo: imóvel com posseiro inespecífico. Desmembrado do Título de Reconhecimento de Domínio Particular, registrado na Matrícula nº 551, as fls.76 do Livro 02, no Cartório de Registro de Imóveis, Hipotecas, Títulos e Documentos das Pessoas Jurídicas da Comarca de Uauá, Estado da Bahia.

Planta com memorial descritivo e coordenadas UTM anexos ao presente Título.

GABINETE DO PREFEITO MUNICIPAL DE UAUÁ, 10 de novembro de 2020.

Lindomar de Abreu Dantas
PREFEITO MUNICIPAL

Código de segurança: {8A6B3042-5247-422F-A31D-466B95A7E721}



Prefeitura Municipal de Uauá

MEMORIAL DESCRITIVO

IMÓVEL: LOTE URBANO, LOCALIZADO NO PARQUE DOS UMBUZEIROS, RUA ACAUÃ, Nº 148.

INSCRIÇÃO IMOBILIÁRIA: 01.05.025.0148.001

PROPRIETÁRIA: GILVANEIDE SANTOS SILVA **CPF:** 023.846.245-55

MATRÍCULA: **MUNICÍPIO:** UAUÁ-BA

AREA(m²): 200,00 **PERÍMETRO (m):** 60

LIMITES E CONFRONTAÇÕES

NORTE: LOTE URBANO COM POSSEIRO INESPECÍFICO

LESTE: MARIA CLESTE DA SILVA

SUL: RUA ACAUÃ

OESTE: JOSÉLIA ALMIRIA DA SILVA RODRIGUES

DESCRIÇÃO DO PERÍMETRO

Inicia-se a descrição deste perímetro no vértice **P01**, de coordenadas geográficas Latitude: 9°50'4.26"Se Longitude: 39°29'16.82"O e UTM **N 8.912.866,40m** e **E 446.486,11m**; deste segue confrontando com MARIA CELESTE DA SILVA no quadrante Nordeste, com azimute de 150°21'17,22" por uma distância de 20,00m até o vértice **P02**, de coordenadas **N 8.912.849,02m** e **E 446.496,00m**; deste segue confrontando com RUA ACAUÃ no quadrante Sudeste, com azimute de 240°21'17,22" por uma distância de 10,00m até o vértice **P03**, de coordenadas **N 8.912.844,08m** e **E 446.487,31m**; deste segue confrontando com JOSELIA ALMIRA DA SILVA RODRIGUES no quadrante Sudoeste, com azimute de 330°21'17,22" por uma distância de 20,00m até o vértice **P04**, de coordenadas **N 8.912.861,46m** e **E 446.477,42m**; deste segue confrontando com LOTE URBANO COM POSSEIRO INESPECÍFICO no quadrante Noroeste, com azimute 60°21'17,22" por uma distância de 10,00m até o vértice **P01**, ponto inicial da descrição deste perímetro, fechando assim o perímetro do polígono acima descrito com uma área superficial de 200.00m². Todas as coordenadas aqui descritas estão georreferenciadas ao Sistema Geodésico Brasileiro e encontram-se representadas no Sistema UTM, referenciadas ao Meridiano Central nº 39 WGr, tendo como Datum o SIRGAS2000. Todos os azimutes e distâncias, área e perímetro foram calculados no plano de projeção UTM.


Edmilson Jônatas S. de Brito
Engenheiro Civil
CREA RG nº 3000019819BA
CREA RN nº 051465349-3

UAUÁ - BAHIA, 17/11/2020

EDMILSON JONATAS S. DE BRITO

ENG. CIVIL.

Prefeitura Municipal de Uauá



Prefeitura Municipal de Uauá



PREFEITURA MUNICIPAL DE UAUÁ ESTADO DA BAHIA

TÍTULO Nº0095/2020 – REURB-S

RECONHECIMENTO DE DOMÍNIO PARTICULAR

O PREFEITO DO MUNICÍPIO DE UAUÁ, Estado da Bahia, tendo em vista os dispositivos da Lei Municipal nº 540, de 09 de janeiro de 2015, regulamentada pelo Decreto nº 448 de 16 de dezembro de 2015, considerando o que consta do **PROCESSO DE RECONHECIMENTO DE DOMÍNIO PARTICULAR Nº 0095/2020**, na modalidade alienação, outorga a **MARILEIDE CARDOSO DOS SANTOS**, brasileira, maior, capaz, solteira, autônoma, RG nº 13.634.462-31 SSP/BA, inscrita no CPF sob o nº 019.959.735-99, residente na Rua Acauã, nº 179, Bairro Parque dos Umbuzeiros, município de Uauá, Estado da Bahia, Título Definitivo de um terreno urbano com inscrição imobiliária nº 01.05.025.0179.001 e área de 200,00 m² (duzentos metros quadrados), sendo 10,00 m (dez metros) de frente; 10,00 m (dez metros) de fundo; 20,00 m (vinte metros) na lateral direita; e 20,00 m (vinte metros) na lateral esquerda; no valor de R\$ 10.000,00 (dez mil reais); com coordenadas geodésicas: Latitude: 9°50'04,609" Sul e Longitude: 39°29'17,457" Oeste; localizado na Rua Acauã, nº 179, Bairro Parque dos Umbuzeiros, nesta cidade de Uauá, estado da Bahia, com limites e confrontações seguintes: lateral direita: Jacira Cardoso dos Santos; lateral esquerda: Márcio Dantas da Silva; frente: Rua Acauã; e fundo: Lídia Cardoso da Silva. Desmembrado do Título de Reconhecimento de Domínio Particular, registrado na Matrícula nº 551, as fls.76 do Livro 02, no Cartório de Registro de Imóveis, Hipotecas, Títulos e Documentos das Pessoas Jurídicas da Comarca de Uauá, Estado da Bahia.

Planta com memorial descritivo e coordenadas UTM anexos ao presente Título.

GABINETE DO PREFEITO MUNICIPAL DE UAUÁ, 10 de novembro de 2020.

Lindomar de Abreu Dantas
PREFEITO MUNICIPAL

Código de segurança: {A053E14B-4868-4A33-AA47-FF68D1A54D35}



Prefeitura Municipal de Uauá



MEMORIAL DESCRITIVO

IMÓVEL: LOTE URBANO, LOCALIZADO NO PARQUE DOS UMBUZEIROS, RUA ACAUÃ, Nº 179.

INSCRIÇÃO IMOBILIÁRIA: 01.05.025.0179.001

PROPRIETÁRIA: MARILEIDE CARDOSO DOS SANTOS **CPF:** 019.959.735-99

MATRÍCULA: **MUNICÍPIO:** UAUÁ-BA

ÁREA (m²): 200,00 **PERÍMETRO (m):** 60

LIMITES E CONFRONTAÇÕES

NORTE: LÍDIA CARDOSO DA SILVA

LESTE: MÁRCIO DANTAS DA SILVA

SUL: RUA ACAUÃ

OESTE: JACIRA CARDOSO DOS SANTOS

DESCRIÇÃO DO PERÍMETRO

Inicia-se a descrição deste perímetro no vértice **MCDS01**, de coordenadas geográficas de Latitude: 9°50'04,609"S e Longitude: 39°29'17,457"W e UTM N 8.912.829,24m e E 446.461,24m; deste segue confrontando com JACIRA CARDOSO DANTAS no quadrante Sudoeste, com azimute de 330°21'17,22" por uma distância de 20,00m até o vértice **MCDS02**, de coordenadas N 8.912.846,62m e E 446.451,34m; deste segue confrontando com LIDIA CARDOSO DA SILVA no quadrante Noroeste, com azimute de 60°21'17,22" por uma distância de 10,00m até o vértice **MCDS03**, de coordenadas N 8.912.851,56m e E 446.460,04m; deste segue confrontando com MARCIO DANTAS DA SILVA no quadrante Nordeste, com azimute de 150°21'17,22" por uma distância de 20,00m até o vértice **MCDS04**, de coordenadas N 8.912.834,18m e E 446.469,93m; deste segue confrontando com RUA ACAUÃ no quadrante Sudeste, com azimute 240°21'17,22" por uma distância de 10,00m até o vértice **MCDS01**, ponto inicial da descrição deste perímetro, fechando assim o perímetro do polígono acima descrito com uma área superficial de 200,00m². Todas as coordenadas aqui descritas estão georreferenciadas ao Sistema Geodésico Brasileiro e encontram-se representadas no Sistema UTM, referenciadas ao Meridiano Central nº 39 WGr, tendo como Datum o SIRGAS2000. Todos os azimutes e distâncias, área e perímetro foram calculados no plano de projeção UTM.


Edmilson Jônatas S. de Brito
Engenheiro Civil

CREA RG nº 3000019819BA

CREA RN nº 051465349-3

EDMILSON JONATAS S. DE BRITO

ENG. CIVIL.

UAUÁ - BAHIA, 09/10/2020

Prefeitura Municipal de Uauá



Prefeitura Municipal de Uauá



PREFEITURA MUNICIPAL DE UAUÁ ESTADO DA BAHIA

TÍTULO Nº0096/2020 – REURB-S

RECONHECIMENTO DE DOMÍNIO PARTICULAR

O PREFEITO DO MUNICÍPIO DE UAUÁ, Estado da Bahia, tendo em vista os dispositivos da Lei Municipal nº 540, de 09 de janeiro de 2015, regulamentada pelo Decreto nº 448 de 16 de dezembro de 2015, considerando o que consta do **PROCESSO DE RECONHECIMENTO DE DOMÍNIO PARTICULAR Nº 0096/2020**, na modalidade alienação, outorga a **JACIRA CARDOSO DOS SANTOS**, brasileira, maior, capaz, solteira, doméstica, RG nº 05089952-05 SSP/BA, inscrita no CPF sob o nº 010.895.235-56, residente na Rua Acauã, nº 189, Bairro Parque dos Umbuzeiros, município de Uauá, Estado da Bahia, Título Definitivo de um terreno urbano com inscrição imobiliária nº 01.05.025.0189.001 e área de 200,00 m² (duzentos metros quadrados), sendo 10,00 m (dez metros) de frente; 10,00 m (dez metros) de fundo; 20,00 m (vinte metros) na lateral direita; e 20,00 m (vinte metros) na lateral esquerda; no valor de R\$ 10.000,00 (dez mil reais); com coordenadas geodésicas: Latitude: 9°50'04,769" Sul e Longitude: 39°29'17,743" Oeste; localizado na Rua Acauã, nº 189, Bairro Parque dos Umbuzeiros, nesta cidade de Uauá, estado da Bahia, com limites e confrontações seguintes: lateral direita: Andréa Cardoso Dias; lateral esquerda: Marileide Cardoso dos Santos; frente: Rua Acauã; e fundo: Núbia dos Santos de Almeida. Desmembrado do Título de Reconhecimento de Domínio Particular, registrado na Matrícula nº 551, as fls.76 do Livro 02, no Cartório de Registro de Imóveis, Hipotecas, Títulos e Documentos das Pessoas Jurídicas da Comarca de Uauá, Estado da Bahia.

Planta com memorial descritivo e coordenadas UTM anexos ao presente Título.

GABINETE DO PREFEITO MUNICIPAL DE UAUÁ, 10 de novembro de 2020.

Lindomar de Abreu Dantas
PREFEITO MUNICIPAL

Código de segurança: {A053E14B-4868-4A33-AA47-FF68D1A54D35}



Prefeitura Municipal de Uauá



MEMORIAL DESCRITIVO

IMÓVEL: LOTE URBANO, LOCALIZADO NO PARQUE DOS UMBUZEIROS, RUA ACAUÃ, Nº 189.

INSCRIÇÃO IMOBILIÁRIA: 01.05.025.0189.001

PROPRIETÁRIA: JACIRA CARDOSO DOS SANTOS **CPF:** 010.895.235-56

MATRÍCULA: **MUNICÍPIO:** UAUÁ-BA

ÁREA(m²): 200,00 **PERÍMETRO (m):** 60

LIMITES E CONFRONTAÇÕES

NORTE: NUBIA DOS SANTOS DE ALMEIDA

LESTE: MARILEIDE CARDOSO DOS SANTOS

SUL: RUA ACAUÃ

OESTE: ANDRÉA CARDOSO DIAS

DESCRIÇÃO DO PERÍMETRO

Inicia-se a descrição deste perímetro no vértice **JCD01**, de coordenadas geográficas de Latitude: 9°50'04,769"S e Longitude: 39°29'17,743"W e UTM N 8.912.824,29m e E 446.452,55m; deste segue confrontando com ANDRÉA CARDOSO DIAS no quadrante Sudoeste, com azimuth de 330°21'17,22" por uma distância de 20,00m até o vértice **JCD02**, de coordenadas N 8.912.841,67m e E 446.442,65m; deste segue confrontando com NUBIA DOS SANTOS ALMEIDA no quadrante Noroeste, com azimuth de 60°21'17,22" por uma distância de 10,00m até o vértice **JCD03**, de coordenadas N 8.912.846,62m e E 446.451,34m; deste segue confrontando com MARILEIDE CARDOSO DOS SANTOS no quadrante Nordeste, com azimuth de 150°21'17,22" por uma distância de 20,00m até o vértice **JCD04**, de coordenadas N 8.912.829,24m e E 446.461,24m; deste segue confrontando com RUA ACAUÃ no quadrante Sudeste, com azimuth 240°21'17,22" por uma distância de 10,00m até o vértice **JCD01**, ponto inicial da descrição deste perímetro, fechando assim o perímetro do polígono acima descrito com uma área superficial de 200.00m². Todas as coordenadas aqui descritas estão georreferenciadas ao Sistema Geodésico Brasileiro e encontram-se representadas no Sistema UTM, referenciadas ao Meridiano Central nº 39 WGr, tendo como Datum o SIRGAS2000. Todos os azimutes e distâncias, área e perímetro foram calculados no plano de projeção UTM.


Edmilson Jonatas S. de Brito
Engenheiro Civil
CREA RG nº 3000019819BA
CREA RN nº 051465349-3

UAUÁ - BAHIA, 09/10/2020

EDMILSON JONATAS S. DE BRITO

ENG. CIVIL.

Prefeitura Municipal de Uauá



Prefeitura Municipal de Uauá



PREFEITURA MUNICIPAL DE UAUÁ ESTADO DA BAHIA

TÍTULO Nº0097/2020 – REURB-S

RECONHECIMENTO DE DOMÍNIO PARTICULAR

O PREFEITO DO MUNICÍPIO DE UAUÁ, Estado da Bahia, tendo em vista os dispositivos da Lei Municipal nº 540, de 09 de janeiro de 2015, regulamentada pelo Decreto nº 448 de 16 de dezembro de 2015, considerando o que consta do **PROCESSO DE RECONHECIMENTO DE DOMÍNIO PARTICULAR Nº 0097/2020**, na modalidade alienação, outorga a **ANDRÉA CARDOSO DIAS**, brasileira, maior, capaz, solteira, doméstica, RG nº 12592772-08 SSP/BA, inscrita no CPF sob o nº 048.998.475-48, residente na Rua Acauã, nº 201, Bairro Parque dos Umbuzeiros, município de Uauá, Estado da Bahia, Título Definitivo de um terreno urbano com inscrição imobiliária nº 01.05.025.0201.001 e área de 200,00 m² (duzentos metros quadrados), sendo 10,00 m (dez metros) de frente; 10,00 m (dez metros) de fundo; 20,00 m (vinte metros) na lateral direita; e 20,00 m (vinte metros) na lateral esquerda; no valor de R\$ 10.000,00 (dez mil reais); com coordenadas geodésicas: Latitude: 9°50'04,929" Sul e Longitude: 39°29'18,029" Oeste; localizado na Rua Acauã, nº 201, Bairro Parque dos Umbuzeiros, nesta cidade de Uauá, estado da Bahia, com limites e confrontações seguintes: lateral direita: Patrícia Damião Maia; lateral esquerda: Jacira Cardoso dos Santos; frente: Rua Acauã; e fundo: Lucelia Maria da Silva. Desmembrado do Título de Reconhecimento de Domínio Particular, registrado na Matrícula nº 551, as fls.76 do Livro 02, no Cartório de Registro de Imóveis, Hipotecas, Títulos e Documentos das Pessoas Jurídicas da Comarca de Uauá, Estado da Bahia.

Planta com memorial descritivo e coordenadas UTM anexos ao presente Título.

GABINETE DO PREFEITO MUNICIPAL DE UAUÁ, 10 de novembro de 2020.

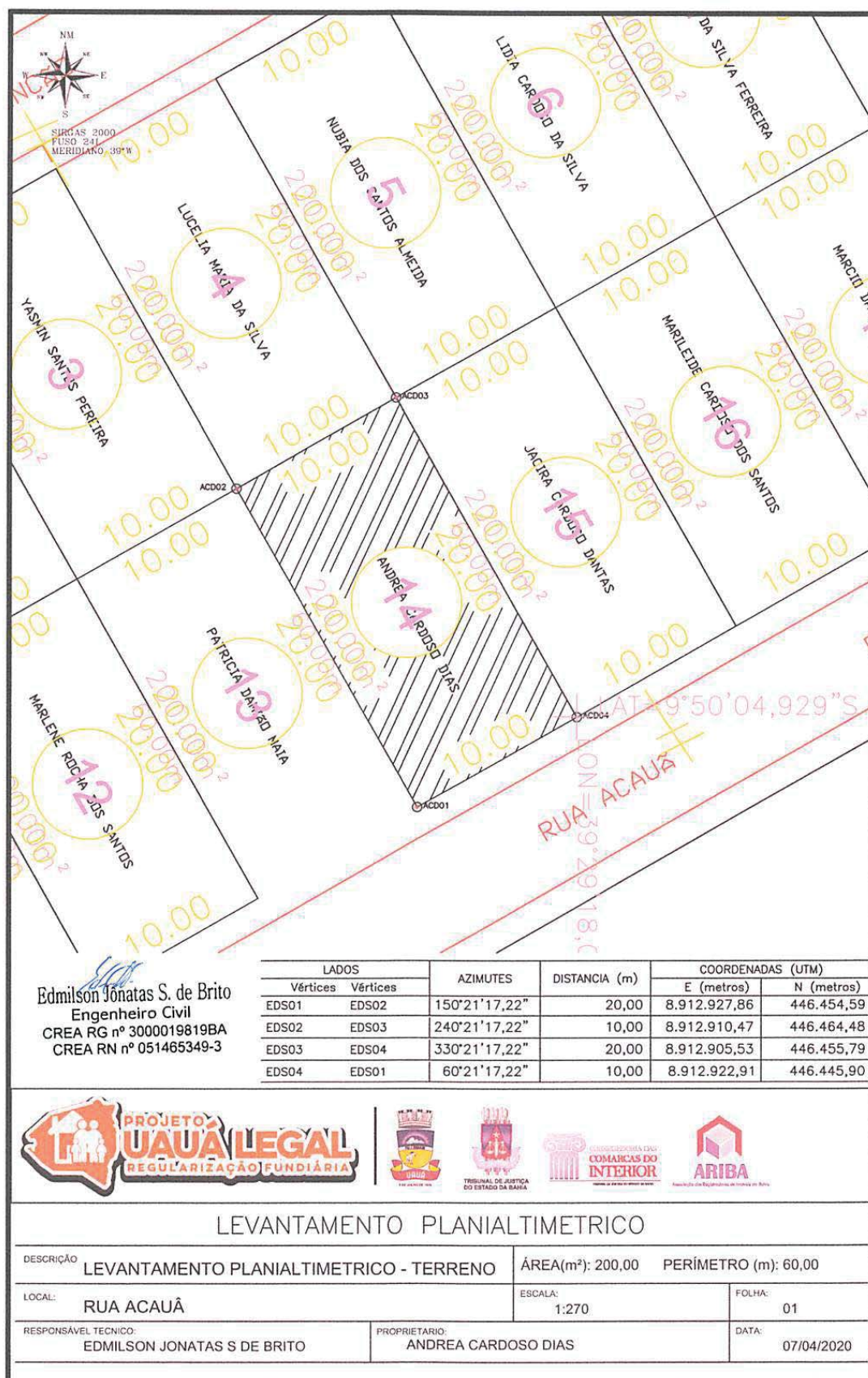
Lindomar de Abreu Dantas
PREFEITO MUNICIPAL

Código de segurança: {C494FB58-D4F7-40FF-B055-94AD7CC5C4F5}



Este documento foi assinado digitalmente por SERASA Experian
4429E25C368F7E531A1236A731803AA1

Prefeitura Municipal de Uauá



Prefeitura Municipal de Uauá



PREFEITURA MUNICIPAL DE UAUÁ ESTADO DA BAHIA

TÍTULO Nº0098/2020 – REURB-S

RECONHECIMENTO DE DOMÍNIO PARTICULAR

O PREFEITO DO MUNICÍPIO DE UAUÁ, Estado da Bahia, tendo em vista os dispositivos da Lei Municipal nº 540, de 09 de janeiro de 2015, regulamentada pelo Decreto nº 448 de 16 de dezembro de 2015, considerando o que consta do **PROCESSO DE RECONHECIMENTO DE DOMÍNIO PARTICULAR Nº 0098/2020**, na modalidade alienação, outorga a **PATRÍCIA DAMIÃO MAIA**, brasileira, maior, capaz, solteira, autônoma, RG nº 13.726.257-47 SSP/BA, inscrita no CPF sob o nº 059.300.995-96, residente na Rua Acauã, nº 211, Bairro Parque dos Umbuzeiros, município de Uauá, Estado da Bahia, Título Definitivo de um terreno urbano com inscrição imobiliária nº 01.05.025.0211.001 e área de 200,00 m² (duzentos metros quadrados), sendo 10,00 m (dez metros) de frente; 10,00 m (dez metros) de fundo; 20,00 m (vinte metros) na lateral direita; e 20,00 m (vinte metros) na lateral esquerda; no valor de R\$ 10.000,00 (dez mil reais); com coordenadas geodésicas: Latitude: 9°50'05,090" Sul e Longitude: 39°29'18,314" Oeste; localizado na Rua Acauã, nº 211, Bairro Parque dos Umbuzeiros, nesta cidade de Uauá, estado da Bahia, com limites e confrontações seguintes: lateral direita: Marlene Rocha dos Santos; lateral esquerda: Andréa Cardoso Dias; frente: Rua Acauã; e fundo: Yasmin Santos Pereira. Desmembrado do Título de Reconhecimento de Domínio Particular, registrado na Matrícula nº 551, as fls.76 do Livro 02, no Cartório de Registro de Imóveis, Hipotecas, Títulos e Documentos das Pessoas Jurídicas da Comarca de Uauá, Estado da Bahia.

Planta com memorial descritivo e coordenadas UTM anexos ao presente Título.

GABINETE DO PREFEITO MUNICIPAL DE UAUÁ, 10 de novembro de 2020.

Lindomar de Abreu Dantas
PREFEITO MUNICIPAL

Código de segurança: {AA05F4CE-EEF2-43AD-B2B2-BFA66CC91D35}



Prefeitura Municipal de Uauá



MEMORIAL DESCRITIVO

IMÓVEL: LOTE URBANO, LOCALIZADO NO PARQUE DOS UMBUZEIROS, RUA ACAUÃ, Nº 211.

INSCRIÇÃO IMOBILIÁRIA: 01.05.025.0211.001

PROPRIETÁRIA: PATRICIA DAMIÃO MAIA **CPF:** 059.463.095-95

MATRÍCULA: **MUNICÍPIO:** UAUÁ-BA

ÁREA (m²): 200,00 **PERÍMETRO (m):** 60

LIMITES E CONFRONTAÇÕES

NORTE: YASMIN SANTOS PEREIRA

LESTE: ANDRÉA CARDOSO DIAS

SUL: RUA ACAUÃ

OESTE: MARLENE ROCHA DOS SANTOS

DESCRIÇÃO DO PERÍMETRO

Inicia-se a descrição deste perímetro no vértice **PDM01**, de coordenadas geográficas Latitude: 9°50'05,090"S e Longitude: 39°29'18,314"W e UTM N 8.912.814,40m e E 446.435,16m; deste segue confrontando com ANDRÉA CARDOSO DIAS no quadrante Sudoeste, com azimuth de 330°21'17,22" por uma distância de 20,00m até o vértice **PDM02**, de coordenadas N 8.912.831,78m e E 446.425,27m; deste segue confrontando com YASMIN SANTOS PEREIRA no quadrante Noroeste, com azimuth de 60°21'17,22" por uma distância de 10,00m até o vértice **PDM03**, de coordenadas N 8.912.836,73m e E 446.433,96m; deste segue confrontando com MARLENE ROCHA DOS SANTOS no quadrante Nordeste, com azimuth de 150°21'17,22" por uma distância de 20,00m até o vértice **PDM04**, de coordenadas N 8.912.819,34m e E 446.443,85m; deste segue confrontando com RUA ACAUÃ no quadrante Sudeste, com azimuth 240°21'17,22" por uma distância de 10,00m até o vértice **PDM01**, ponto inicial da descrição deste perímetro, fechando assim o perímetro do polígono acima descrito com uma área superficial de 200,00m². Todas as coordenadas aqui descritas estão georreferenciadas ao Sistema Geodésico Brasileiro e encontram-se representadas no Sistema UTM, referenciadas ao Meridiano Central nº 39 WGr, tendo como Datum o SIRGAS2000. Todos os azimutes e distâncias, área e perímetro foram calculados no plano de projeção UTM.


Edmilson Jonatas S. de Brito
Engenheiro Civil
CREA RG nº 3000019819BA
CREA RN nº 051465349-3

UAUÁ - BAHIA, 09/10/2020

EDMILSON JONATAS S. DE BRITO

ENG. CIVIL.

Prefeitura Municipal de Uauá



Prefeitura Municipal de Uauá



PREFEITURA MUNICIPAL DE UAUÁ ESTADO DA BAHIA

TÍTULO Nº0099/2020 – REURB-S

RECONHECIMENTO DE DOMÍNIO PARTICULAR

O PREFEITO DO MUNICÍPIO DE UAUÁ, Estado da Bahia, tendo em vista os dispositivos da Lei Municipal nº 540, de 09 de janeiro de 2015, regulamentada pelo Decreto nº 448 de 16 de dezembro de 2015, considerando o que consta do **PROCESSO DE RECONHECIMENTO DE DOMÍNIO PARTICULAR Nº 0099/2020**, na modalidade alienação, outorga a **MARLENE ROCHA DOS SANTOS**, brasileira, maior, capaz, solteira, doméstica, RG nº 09.453.374-18 SSP/BA, inscrita no CPF sob o nº 971.074.335-04, residente na Rua Acauã, nº 221, Bairro Parque dos Umbuzeiros, município de Uauá, Estado da Bahia, Título Definitivo de um terreno urbano com inscrição imobiliária nº 01.05.025.0221.001 e área de 200,00 m² (duzentos metros quadrados), sendo 10,00 m (dez metros) de frente; 10,00 m (dez metros) de fundo; 20,00 m (vinte metros) na lateral direita; e 20,00 m (vinte metros) na lateral esquerda; no valor de R\$ 10.000,00 (dez mil reais); com coordenadas geodésicas: Latitude: 9°50'05,251" Sul e Longitude: 39°29'18,600" Oeste; localizado na Rua Acauã, nº 221, Bairro Parque dos Umbuzeiros, nesta cidade de Uauá, estado da Bahia, com limites e confrontações seguintes: lateral direita: Letícia Oliveira dos Santos; lateral esquerda: Patrícia Damião Maia; frente: Rua Acauã; e fundo: Naiane Barbosa dos Santos. Desmembrado do Título de Reconhecimento de Domínio Particular, registrado na Matrícula nº 551, as fls.76 do Livro 02, no Cartório de Registro de Imóveis, Hipotecas, Títulos e Documentos das Pessoas Jurídicas da Comarca de Uauá, Estado da Bahia.

Planta com memorial descritivo e coordenadas UTM anexos ao presente Título.

GABINETE DO PREFEITO MUNICIPAL DE UAUÁ, 10 de novembro de 2020.

Lindomar de Abreu Dantas
PREFEITO MUNICIPAL

Código de segurança: {AF9C1F96-01B4-4CD3-8A44-56F00F4902F2}



Prefeitura Municipal de Uauá



MEMORIAL DESCRITIVO

IMÓVEL: LOTE URBANO, LOCALIZADO NO PARQUE DOS UMBUZEIROS, RUA ACAUÃ, Nº 221.

INSCRIÇÃO IMOBILIÁRIA: 01.05.025.0221.001

PROPRIETÁRIA: MARLENE ROCHA DOS SANTOS

CPF: 971.074.335-04

MATRÍCULA:

MUNICÍPIO: UAUÁ

ÁREA (m²): 200,00 **PERÍMETRO (m):** 60

LIMITES E CONFRONTAÇÕES

NORTE: NAIANE BARBOSA DOS SANTOS

LESTE: PATRICIA DAMIÃO MAIA

SUL: RUA ACAUÃ

OESTE: LETICIA OLIVEIRA DOS SANTOS

DESCRIÇÃO DO PERÍMETRO

Inicia-se a descrição deste perímetro no vértice **MRDS01**, de coordenadas geográficas Latitude: 9°50'05,251"S e Longitude: 39°29'18,600"W e UTM N 8.912.809,45m e E 446.426,47m; deste segue confrontando com LETICIA OLIVEIRA DOS SANTOS no quadrante Sudoeste, com azimuth de 330°21'17,22" por uma distância de 20,00m até o vértice **MRDS02**, de coordenadas N 8.912.826,83m e E 446.416,58m; deste segue confrontando com NAIANE BARBOSA DOS SANTOS no quadrante Noroeste, com azimuth de 60°21'17,22" por uma distância de 10,00m até o vértice **MRDS03**, de coordenadas N 8.912.831,78m e E 446.425,27m; deste segue confrontando com PATRICIA DAMIÃO MAIA no quadrante Nordeste, com azimuth de 150°21'17,22" por uma distância de 20,00m até o vértice **MRDS04**, de coordenadas N 8.912.814,40m e E 446.435,16m; deste segue confrontando com RUA ACAUÃ no quadrante Sudeste, com azimuth 240°21'17,22" por uma distância de 10,00m até o vértice **MRDS01**, ponto inicial da descrição deste perímetro, fechando assim o perímetro do polígono acima descrito com uma área superficial de 200.00m².

Todas as coordenadas aqui descritas estão georreferenciadas ao Sistema Geodésico Brasileiro e encontram-se representadas no Sistema UTM, referenciadas ao Meridiano Central nº 39 WGr, tendo como Datum o SIRGAS2000. Todos os azimutes e distâncias, área e perímetro foram calculados no plano de projeção UTM.

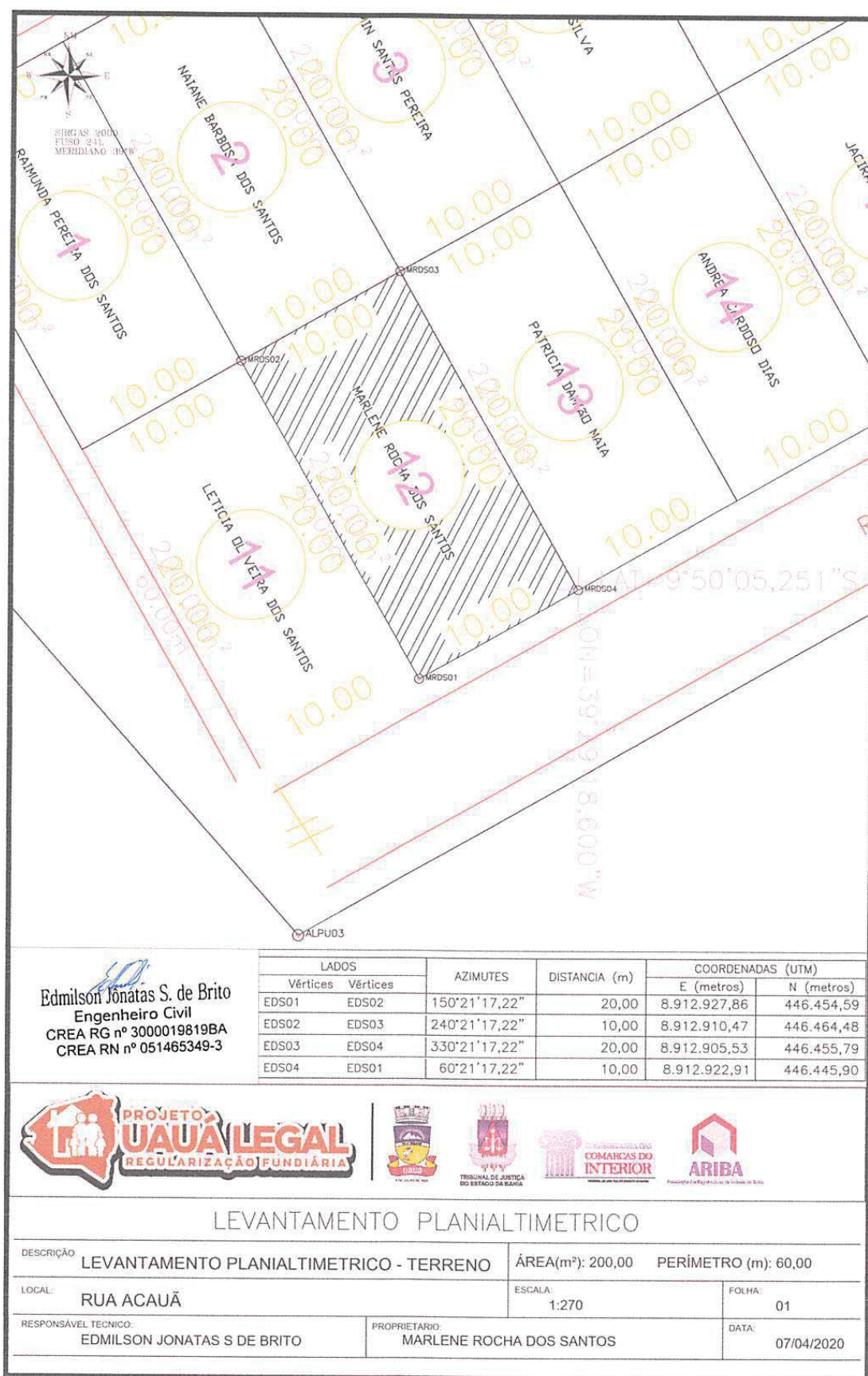

Edmilson Jonatas S. de Brito
Engenheiro Civil
CREA RG nº 3000019819BA
CREA RN nº 051465349-3

UAUÁ - BAHIA, 09/10/2020

EDMILSON JONATAS S. DE BRITO

ENG. CIVIL.

Prefeitura Municipal de Uauá



Prefeitura Municipal de Uauá



PREFEITURA MUNICIPAL DE UAUÁ ESTADO DA BAHIA

TÍTULO Nº0100/2020 – REURB-S

RECONHECIMENTO DE DOMÍNIO PARTICULAR

O PREFEITO DO MUNICÍPIO DE UAUÁ, Estado da Bahia, tendo em vista os dispositivos da Lei Municipal nº 540, de 09 de janeiro de 2015, regulamentada pelo Decreto nº 448 de 16 de dezembro de 2015, considerando o que consta do **PROCESSO DE RECONHECIMENTO DE DOMÍNIO PARTICULAR Nº 0100/2020**, na modalidade alienação, outorga a **LETÍCIA OLIVEIRA DOS SANTOS**, brasileira, maior, capaz, solteira, autônoma, RG nº 16.144.006-10 SSP/BA, inscrita no CPF sob o nº 059.300.995-96, residente na Rua Acauã, nº 247, Bairro Parque dos Umbuzeiros, município de Uauá, Estado da Bahia, Título Definitivo de um terreno urbano com inscrição imobiliária nº 01.05.025.0247.001 e área de 200,00 m² (duzentos metros quadrados), sendo 10,00 m (dez metros) de frente; 10,00 m (dez metros) de fundo; 20,00 m (vinte metros) na lateral direita; e 20,00 m (vinte metros) na lateral esquerda; no valor de R\$ 10.000,00 (dez mil reais); com coordenadas geodésicas: Latitude: 9°50'5.46"S Longitude:39°29'19.11"O; localizado na Rua Acauã, nº 247, Bairro Parque dos Umbuzeiros, nesta cidade de Uauá, estado da Bahia, com limites e confrontações seguintes: lateral direita: área pública municipal; lateral esquerda: Marlene Rocha dos Santos; frente: Rua Acauã; e fundo: Raimunda Pereira dos Santos. Desmembrado do Título de Reconhecimento de Domínio Particular, registrado na Matrícula nº 551, as fls.76 do Livro 02, no Cartório de Registro de Imóveis, Hipotecas, Títulos e Documentos das Pessoas Jurídicas da Comarca de Uauá, Estado da Bahia.

Planta com memorial descritivo e coordenadas UTM anexos ao presente Título.

GABINETE DO PREFEITO MUNICIPAL DE UAUÁ, 10 de novembro de 2020.

Lindomar de Abreu Dantas
PREFEITO MUNICIPAL

Código de segurança:{4BAAD2D6-6353-4749-907F-6D5D70922A61}



Prefeitura Municipal de Uauá

MEMORIAL DESCRITIVO

IMÓVEL: LOTE URBANO, LOCALIZADO NO PARQUE DOS UMBUZEIROS, RUA ACAUÃ, Nº 247.

INSCRIÇÃO IMOBILIÁRIA: 01.05.025.0247.001

PROPRIETÁRIA: LETÍCIA OLIVEIRA DOS SANTOS CPF: 059.300.995-96

MUNICÍPIO: UAUÁ-BA

ÁREA(m²): 200.00 PERÍMETRO (m): 60

LIMITES E CONFRONTAÇÕES

NORTE: RAIMUNDA PEREIRA DOS SANTOS

LESTE: MARLENE ROCHA DOS SANTOS

SUL: RUA ACAUÃ

OESTE: AREA PÚBLICA DO MUNICIPIO DE UAUÁ

DESCRIÇÃO DO PERÍMETRO

Inicia-se a descrição deste perímetro no vértice **P01**, de coordenadas geográficas Latitude: 9°50'5.46"S Longitude:39°29'19.11"O e UTM N 8.912.826,83m e E 446.416,58m; deste segue confrontando com MARLENE ROCHA DOS SANTOS no quadrante Nordeste, com azimuth de 150°21'17,22" por uma distância de 20,00m até o vertice **P02**, de coordenadas N 8.912.809,45m e E 446.426,47m; deste segue confrontando com RUA ACAUÃ no quadrante Sudeste, com azimuth de 240°21'17,22" por uma distância de 10,00m até o vertice **P03**, de coordenadas N 8.912.804,51m e E 446.417,78m; deste segue confrontando com AREA PÚBLICA MUNICIPIO DE UAUÃ no quadrante Sudoeste, com azimuth de 330°21'17,22" por uma distância de 20,00m até o vertice **P04**, de coordenadas N 8.912.821,89m e E 446.407,89m; deste segue confrontando com RAIMUNDA PEREIRA DOS SANTOS no quadrante Noroeste, com azimuth 60°21'17,22" por uma distância de 10,00m até o vertice **P01**, ponto inicial da descrição deste perímetro, fechando assim o perímetro do polígono acima descrito com uma área superficial de 200.00m². Todas as coordenadas aqui descritas estão georreferenciadas ao Sistema Geodésico Brasileiro e encontram-se representadas no Sistema UTM, referenciadas ao Meridiano Central nº 39 WGr, tendo como Datum o SIRGAS2000. Todos os azimutes e distâncias, área e perímetro foram calculados no plano de projeção UTM.

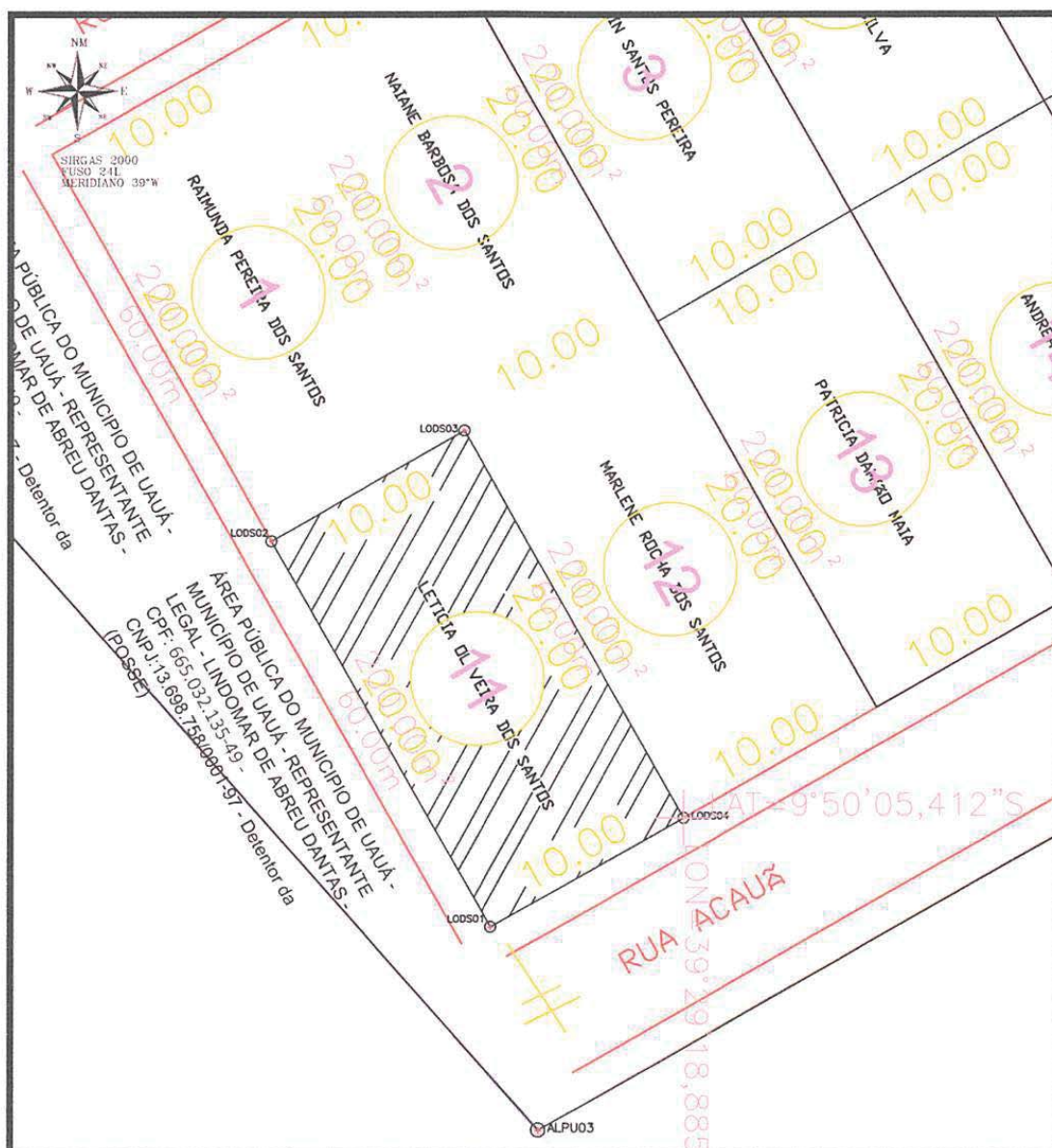
Edmilson Jônatas S. de Brito
Engenheiro Civil
CREA RG nº 3000019819BA
.....CREA RN nº 051465349-3...

UAUÁ - BAHIA, 17/11/2020

EDMILSON JONATAS S. DE BRITO

ENG. CIVIL.

Prefeitura Municipal de Uauá



Edmilson Jônatas S. de Brito
Engenheiro Civil
CREA RG nº 3000019819BA
CREA RN nº 051465349-3

LADOS		AZIMUTES	DISTANCIA (m)	COORDENADAS (UTM)	
Vértices	Vértices			E (metros)	N (metros)
L0DS01	L0DS02	330°21'17,22"	20,00	8.912.804,51	446.417,78
L0DS02	L0DS03	60°21'17,22"	10,00	8.912.821,89	446.407,89
L0DS03	L0DS04	150°21'17,22"	20,00	8.912.826,83	446.416,58
L0DS04	L0DS01	240°21'17,22"	10,00	8.912.809,45	446.426,47



LEVANTAMENTO PLANIALTIMETRICO

DESCRIÇÃO	LEVANTAMENTO PLANIALTIMETRICO - TERRENO	ÁREA(m²): 200,00	PERÍMETRO (m): 60,00
LOCAL:	RUA CANÇÃO	ESCALA: 1:270	FOLHA: 01
RESPONSÁVEL TÉCNICO:	EDMILSON JONATAS S DE BRITO	PROPRIETÁRIO: LETICIA OLIVEIRA DOS SANTOS	DATA: 07/04/2020

Praça Praça Belarmino José Rodrigues | S/N | Centro | Uauá-Ba

www.pmuaua.ba.ipmbrasil.org.br

Este documento foi assinado digitalmente por SERASA Experian
4429E25C368F7F531A1236A731803AA1