



Diário Oficial do **Município**

Prefeitura Municipal de Uauá

segunda-feira, 24 de março de 2025

Ano XIII - Edição nº 02360 | Caderno 1

Prefeitura Municipal de Uauá publica



Praça Praça Belarmino José Rodrigues | S/N | Centro | Uauá-Ba

www.pmuaua.ba.ipmbrasil.org.br

Este documento foi assinado digitalmente por SERASA Experian
25CEBCBD3A6FAABFA283D5083EAAA299

Prefeitura Municipal de Uauá

SUMÁRIO

- PUBLICAÇÃO - TÍTULOS DE RECONHECIMENTO DE DOMÍNIO.
- EXTRATO DA AUTORIZAÇÃO - DISPENSA Nº 016-2025.
- EXTRATO DO CONTRATO Nº 039/2025.
- DECRETO Nº 43 - CRÉDITO ORÇAMENTÁRIO E SUPLEMENTAR.
- RESULTADO DA LICITAÇÃO SRP PE 003-2025.
- AVISO DE RESULTADO - CREDENCIAMENTO Nº 002-2025.

Prefeitura Municipal de Uauá

Outros



ESTADO DA BAHIA


PREFEITURA MUNICIPAL DE UAUÁ**GABINETE DO PREFEITO**

CERTIDÃO DE REGULARIZAÇÃO FUNDIÁRIA – CRF

TÍTULO Nº 0006/2025

O Chefe do Poder Executivo Municipal, **Marcos Henrique Lobo Rosa**, tendo em vista os dispositivos da Lei Municipal nº 651/2022, da Lei Federal nº 13.465/2017 e considerando o que consta do Processo Administrativo de Regularização Fundiária Urbana - REURB nº 0006/2025, tramitado no rito do artigo nº 69, da referida Lei nº 13.465/2017, **APROVA** a regularização fundiária descrita, classificada na modalidade **REURB-E**, e **OUTORGA** a **ADRIANA RIBEIRO DE ALMEIDA**, brasileira, maior, capaz, casada, comerciante, RG nº 24.038.659-07 SSP/BA, inscrita no CPF sob o nº 268.377.478-86, filha de Abidon de Almeida e Helena Ribeiro, residente na Avenida Prefeito Pedro Ribeiro, s/n, Centro, município de Uauá, estado da Bahia, a **PROPRIEDADE**, por meio da **Legitimação Fundiária**, da unidade imobiliária localizada na Rua Manoel Batista, nº 117, Vila dos Gomes, cidade de Uauá, estado da Bahia, medindo 266,25 m² (duzentos e sessenta e seis metros e vinte e cinco centímetros), sendo 11,00 m (onze metros) de frente; 11,00 m (onze metros) de fundo; 26,00 m (vinte e seis metros) na lateral direita; e 23,00 m (vinte e três metros) na lateral esquerda; no valor de R\$ 26.724,00 (vinte e seis mil e setecentos e vinte e quatro reais); com coordenadas geodésicas: Latitude 9°50'15,021" S e Longitude 39°28'36,041" W; com limites e confrontações seguintes: Frente: VIA PÚBLICA - RUA MANOEL BATISTA; Lateral Direita: IMÓVEL SEM INSCRIÇÃO NO CADASTRO IMOBILIÁRIO MUNICIPAL, LOCALIZADO NA RUA MANOEL BATISTA, S/N, VILA DOS GOMES, DE POSSE JOSÉ GILBERTO DIAS CARDOSO; Lateral Esquerda: IMÓVEL SEM INSCRIÇÃO NO CADASTRO IMOBILIÁRIO MUNICIPAL, LOCALIZADO NA RUA MANOEL BATISTA, S/N, VILA DOS GOMES, DE POSSE JOSÉ DOMINGO LEAL; Fundo: IMÓVEL SEM INSCRIÇÃO NO CADASTRO IMOBILIÁRIO MUNICIPAL, LOCALIZADO NA RUA VISCONDE DO RIO BRANCO, S/N, VILA DOS GOMES, DE POSSE JOSÉ GORDINO CARDOSO; cuja descrição do perímetro é a que segue: Inicia-se a descrição deste perímetro no vértice P01, georreferenciado no Sistema Geodésico Brasileiro, DATUM - SIRGAS2000, MC-39°W, de coordenadas N 8.912.516,200m e E 447.731,920m (Latitude: 9°50'15,021" S e Longitude: 39°28'36,041" W); deste segue confrontando com a propriedade de CONFRONTA COM O IMÓVEL SEM INSCRIÇÃO NO CADASTRO IMOBILIÁRIO MUNICIPAL, LOCALIZADO NA RUA MANOEL BATISTA, VILA DOS GOMES, S/Nº, DE POSSE JOSÉ GILBERTO DIAS CARDOSO., com azimute de 136°16'33" por uma distância de 26,00m até o vértice P02, de coordenadas N 8.912.497,411m e E 447.749,891m (Latitude: 9°50'15,634" S e Longitude 39°28'35,451" W); deste segue confrontando com a propriedade de CONFRONTA COM O IMÓVEL SEM INSCRIÇÃO NO CADASTRO IMOBILIÁRIO MUNICIPAL, LOCALIZADO NA RUA VISCONDE DO RIO BRANCO, CENTRO, S/Nº, DE POSSE JOSÉ GORDINO CARDOSO., com azimute de 231°12'47" por uma distância de 11,00m até o vértice P03, de coordenadas N 8.912.490,523m e E 447.741,320m (Latitude: 9°50'15,857" S e Longitude: 39°28'35,733" W); deste segue confrontando com a propriedade de CONFRONTA COM O IMÓVEL SEM INSCRIÇÃO NO CADASTRO IMOBILIÁRIO MUNICIPAL, LOCALIZADO NA RUA MANOEL BATISTA, VILA DOS GOMES, S/Nº, DE POSSE JOSÉ DOMINGO LEAL., com azimute de 318°01'38" por uma distância de 23,00m até o vértice P04, de coordenadas N 8.912.507,620m e E 447.725,940m (Latitude: 9°50'15,300" S e Longitude: 39°28'36,237" W); deste segue confrontando com a propriedade de RUA MANOEL BATISTA, com azimute 34°52'31" por uma distância de 10,46m até o vértice P01, ponto inicial da descrição deste perímetro de 70,46 m. Sendo, este levantamento topográfico, de responsabilidade técnica do engenheiro civil Isaque do Vale Ferreira Silva - CREA nº 271674499-8, conforme ART em anexo ao projeto de regularização. Imóvel Inscrito no Cadastro Imobiliário Municipal sob nº **01.02.038.0500.001**, com destinação urbana livre e desembaraçada de quaisquer ônus, direitos reais, gravames ou inscrições, eventualmente existentes em sua matrícula de origem, exceto quando disserem respeito ao próprio legitimado.

Uauá - Bahia, 17 de março de 2025


Marcos Henrique Lobo Rosa
Prefeito MunicipalPRAÇA BELARMINO JOSÉ RODRIGUES, CENTRO, UAUÁ – BAHIA – BRASIL - CEP:48.950-000
<http://uaua.ba.gov.br> (74) 3673.1938 / 1707 - CNPJ.: 13.698.758/0001-97

Praça Praça Belarmino José Rodrigues | S/N | Centro | Uauá-Ba

www.pmuaua.ba.ipmbrasil.org.brEste documento foi assinado digitalmente por SERASA Experian
45A5A83D89BCAF95831900E251E4941F

Prefeitura Municipal de Uauá




ESTADO DA BAHIA

PREFEITURA MUNICIPAL DE UAUÁ**GABINETE DO PREFEITO****CERTIDÃO DE REGULARIZAÇÃO FUNDIÁRIA – CRF****TÍTULO Nº 0008/2025**

O Chefe do Poder Executivo Municipal, **Marcos Henrique Lobo Rosa**, tendo em vista os dispositivos da Lei Municipal nº 651/2022, da Lei Federal nº 13.465/2017 e considerando o que consta do Processo Administrativo de Regularização Fundiária Urbana - REURB nº 0008/2025, tramitado no rito do artigo nº 69, da referida Lei nº 13.465/2017, **APROVA** a regularização fundiária descrita, classificada na modalidade **REURB-E**, e **OUTORGA** a **GENILDA VARJÃO DA SILVA**, brasileira, maior, capaz, solteira, operadora de caixa, RG nº 32.921.618-1 SSP/SP, inscrita no CPF sob o nº 263.855.248-84, filha de Edson Luciano da Silva e Valdeci Varjão, residente na Rua Angelo Pereira da Silva, nº 81, Mãe Rainha, município de Uauá, estado da Bahia, a **PROPRIEDADE**, por meio da **Legitimação Fundiária**, da unidade imobiliária localizada na Rua Angelo Pereira da Silva, nº 81, Mãe Rainha, cidade de Uauá, estado da Bahia, medindo 200,00 m² (duzentos metros quadrados), sendo 10,00 m (dez metros) de frente; 10,00 m (dez metros) de fundo; 20,00 m (vinte metros) na lateral direita; e 20,00 m (vinte metros) na lateral esquerda; no valor de R\$ 10.037,00 (dez mil e trinta e sete reais); com coordenadas geodésicas: Latitude 9°50'02,756" S e Longitude 39°29'01,850" W; com limites e confrontações seguintes: Frente: VIA PÚBLICA - RUA ANGELO PEREIRA DA SILVA; Lateral Direita: IMÓVEL SEM INSCRIÇÃO NO CADASTRO IMOBILIÁRIO MUNICIPAL, LOCALIZADO NA RUA ANGELO PEREIRA DA SILVA, S/N, BAIRRO MÃE RAINHA, DE POSSE ANTÔNIA MARIA DA SILVA ALMEIDA; Lateral Esquerda: IMÓVEL SEM INSCRIÇÃO NO CADASTRO IMOBILIÁRIO MUNICIPAL, LOCALIZADO NA RUA ANGELO PEREIRA DA SILVA, S/N, BAIRRO MÃE RAINHA, DE POSSE DANIO PEREIRA FRANÇA; Fundo: IMÓVEL SEM INSCRIÇÃO NO CADASTRO IMOBILIÁRIO MUNICIPAL, LOCALIZADO NA RUA MARGARIDA PEREIRA, S/N, BAIRRO MÃE RAINHA, DE POSSE JULIANA GOMES DA SILVA; cuja descrição do perímetro é a que segue: Inicia-se a descrição deste perímetro no vértice P01, georreferenciado no Sistema Geodésico Brasileiro, DATUM - SIRGAS2000, MC-39°W, de coordenadas N 8.912.891,769m e E 446.945,257m (Latitude: 9°50'02,756" S e Longitude: 39°29'01,850" W); deste segue confrontando com a propriedade de RUA ANGELO PEREIRA DA SILVA, com azimute de 96°08'36" por uma distância de 10,00m até o vértice P02, de coordenadas N 8.912.890,698m e E 446.955,201m (Latitude: 9°50'02,791" S e Longitude: 39°29'01,523" W); deste segue confrontando com a propriedade de CONFRONTA COM O IMÓVEL SEM INSCRIÇÃO NO CADASTRO IMOBILIÁRIO MUNICIPAL, LOCALIZADO NA RUA ANGELO PEREIRA DA SILVA, MÃE RAINHA, S/Nº, DE POSSE ANTONIA MARIA DA SILVA ALMEIDA, com azimute de 185°41'07" por uma distância de 20,00m até o vértice P03, de coordenadas N 8.912.870,793m e E 446.953,220m (Latitude: 9°50'03,439" S e Longitude: 39°29'01,589" W); deste segue confrontando com a propriedade de CONFRONTA COM O IMÓVEL SEM INSCRIÇÃO NO CADASTRO IMOBILIÁRIO MUNICIPAL, LOCALIZADO NA RUA MARGARIDA PEREIRA, MÃE RAINHA, S/Nº, DE POSSE JULIANA GOMES DA SILVA, com azimute de 276°09'49" por uma distância de 10,00m até o vértice P04, de coordenadas N 8.912.871,867m e E 446.943,277m (Latitude: 9°50'03,404" S e Longitude: 39°29'01,915" W); deste segue confrontando com a propriedade de CONFRONTA COM O IMÓVEL SEM INSCRIÇÃO NO CADASTRO IMOBILIÁRIO MUNICIPAL, LOCALIZADO NA RUA ANGELO PEREIRA DA SILVA, MÃE RAINHA, S/Nº, DE POSSE DANIO PEREIRA FRANÇA, com azimute 5°40'59" por uma distância de 20,00m até o vértice P01, ponto inicial da descrição deste perímetro de 60,00 m. Sendo, este levantamento topográfico, de responsabilidade técnica do engenheiro civil Isaque do Vale Ferreira Silva - CREA nº 271674499-8, conforme ART em anexo ao projeto de regularização. Imóvel Inscrito no Cadastro Imobiliário Municipal sob nº **01.05.013.0081.001**, com destinação urbana livre e desembaraçada de quaisquer ônus, direitos reais, gravames ou inscrições, eventualmente existentes em sua matrícula de origem, exceto quando disserem respeito ao próprio legitimado.

Uauá - Bahia, 17 de março de 2025


Marcos Henrique Lobo Rosa
Prefeito MunicipalPRAÇA BELARMINO JOSÉ RODRIGUES, CENTRO, UAUÁ – BAHIA – BRASIL - CEP:48.950-000
<http://uaua.ba.gov.br> (74) 3673.1938 / 1707 - CNPJ.: 13.698.758/0001-97

Praça Praça Belarmino José Rodrigues | S/N | Centro | Uauá-Ba

www.pmuaua.ba.ipmbrasil.org.brEste documento foi assinado digitalmente por SERASA Experian
45A5A83D89BCAF95831900E251E4941F

Prefeitura Municipal de Uauá



PREFEITURA MUNICIPAL DE UAUÁ


ESTADO DA BAHIA

TÍTULO Nº0006/2025

RECONHECIMENTO DE DOMÍNIO PARTICULAR

O Chefe do Poder Executivo Municipal, Marcos Henrique Lobo Rosa, tendo em vista os dispositivos legais da Lei Municipal nº 651/2022, da Lei Federal nº 13.465/2017 e considerando o que consta do Processo Administrativo de Regularização Fundiária Urbana Nº 0006/2025, APROVA a regularização fundiária descrita, classificada na modalidade REURB-E, e OUTORGA a **ADRIANA RIBEIRO DE ALMEIDA**, brasileira, maior, capaz, casada, comerciante, RG nº 24.038.659-07 SSP/BA, inscrita no CPF sob o nº 268.377.478-86, residente na Avenida Prefeito Pedro Ribeiro, s/n, Centro, município de Uauá, estado da Bahia, a PROPRIEDADE, por meio da Legitimação Fundiária, da unidade imobiliária localizada na Rua Manoel Batista, nº 117, Vila dos Gomes, nesta cidade de Uauá, estado da Bahia, inscrita no Cadastro Imobiliário Municipal sob nº 01.02.038.0500.001 e área total de 266,25 m² (duzentos e sessenta e seis metros e vinte e cinco centímetros quadrados), sendo 11,00 m (onze metros) de frente; 11,00 m (onze metros) de fundo; 26,00 m (vinte e seis metros) na lateral direita; e 23,00 m (vinte e três metros) na lateral esquerda; no valor de R\$ 26.724,00 (vinte e seis mil e setecentos e vinte e quatro reais); com coordenadas geodésicas: Latitude: 9°50'15,021" S e Longitude: 39°28'36,041" W; com limites e confrontações seguintes: lateral direita: IMÓVEL SEM INSCRIÇÃO NO CADASTRO IMOBILIÁRIO MUNICIPAL, LOCALIZADO NA RUA MANOEL BATISTA, S/N, VILA DOS GOMES, DE POSSE JOSÉ GILBERTO DIAS CARDOSO; lateral esquerda: IMÓVEL SEM INSCRIÇÃO NO CADASTRO IMOBILIÁRIO MUNICIPAL, LOCALIZADO NA RUA MANOEL BATISTA, S/N, VILA DOS GOMES, DE POSSE JOSÉ DOMINGO LEAL; frente: VIA PÚBLICA - RUA MANOEL BATISTA; e fundo: IMÓVEL SEM INSCRIÇÃO NO CADASTRO IMOBILIÁRIO MUNICIPAL, LOCALIZADO NA RUA VISCONDE DO RIO BRANCO, S/N, VILA DOS GOMES, DE POSSE JOSÉ GORDINO CARDOSO. O imóvel constante do presente Processo será desmembrado da Matrícula nº 551, as fls.76 do Livro 02, do Cartório de Registro de Imóveis desta Comarca de Uauá, Bahia.

GABINETE DO PREFEITO MUNICIPAL DE UAUÁ, 17 de março de 2025.


Marcos Henrique Lobo Rosa
PREFEITO MUNICIPAL

Código de segurança: {44B4E706-D896-4BE8-B978-F1AB650E3EBD}

Prefeitura Municipal de Uauá



MEMORIAL DESCRITIVO ADRIANA RIBEIRO DE ALMEIDA

PROPRIETÁRIO: ADRIANA RIBEIRO DE ALMEIDA **DISTRITO:** ZONA URBANA
PROPRIEDADE: TERRENO **ÁREA (M2):** 266,25 m²
MUNICÍPIO-UF: Uauá-Bahia **PERÍMETRO (m):** 70,99
ENDEREÇO: RUA MANOEL BATISTA, 117, VILA DOS GOMES
INSC. IMOBILIARIA: 01.02.038.0500.001

Limites e Confrontações:

- **Frente (NORTE):** RUA MANOEL BATISTA;
- **Direita (LESTE):** CONFRONTA COM O IMÓVEL SEM INSCRIÇÃO NO CADASTRO IMOBILIARIO MUNICIPAL, LOCALIZADO NA TRAVESSA MANUEL BATISTA, VILA DOS GOMES, S/Nº, DE POSSE JOSÉ GILBERTO DIAS CARDOSO;
- **Esquerda (OESTE):** CONFRONTA COM O IMÓVEL SEM INSCRIÇÃO NO CADASTRO IMOBILIARIO MUNICIPAL, LOCALIZADO NA TRAVESSA MANUEL BATISTA, VILA DOS GOMES, S/Nº, DE POSSE JOSÉ DOMINGO LEAL;
- **Fundo (SUL):** CONFRONTA COM O IMÓVEL SEM INSCRIÇÃO NO CADASTRO IMOBILIARIO MUNICIPAL, LOCALIZADO NA RUA VISCONDE DO RIO BRANCO, VILA DOS GOMES, S/Nº, DE POSSE JOSÉ GORDINO CARDOSO;

DESCRIÇÃO DO IMÓVEL

Inicia-se a descrição deste perímetro no vértice **P01**, georreferenciado no Sistema Geodésico Brasileiro, DATUM - SIRGAS2000, MC-39°W, de coordenadas **N 8.912.516,200m e E 447.731,920m (Latitude: 9°50'15,021" S e Longitude: 39°28'36,041" W)**; deste segue confrontando com a propriedade de CONFRONTA COM O IMÓVEL SEM INSCRIÇÃO NO CADASTRO IMOBILIARIO MUNICIPAL, LOCALIZADO NA TRAVESSA MANOEL BATISTA, VILA DOS GOMES, S/Nº, DE POSSE JOSÉ GILBERTO DIAS CARDOSO., com azimute de 136°16'33" por uma distância de 26,00m até o vértice **P02**, de coordenadas **N 8.912.497,411m e E 447.749,891m (Latitude: 9°50'15,634" S e Longitude 39°28'35,451" W)**; deste segue confrontando com a propriedade de CONFRONTA COM O IMÓVEL SEM INSCRIÇÃO NO CADASTRO IMOBILIARIO MUNICIPAL, LOCALIZADO NA RUA VISCONDE DO RIO BRANCO, CENTRO, S/Nº, DE POSSE JOSÉ GORDINO CARDOSO., com azimute de 231°12'47" por uma distância de 11,00m até o vértice **P03**, de coordenadas **N 8.912.490,523m e E 447.741,320m (Latitude: 9°50'15,857" S e Longitude: 39°28'35,733" W)**; deste segue confrontando com a propriedade de CONFRONTA COM O IMÓVEL SEM INSCRIÇÃO NO CADASTRO IMOBILIARIO MUNICIPAL, LOCALIZADO NA TRAVESSA MANOEL BATISTA, VILA DOS GOMES, S/Nº, DE POSSE JOSÉ DOMINGO LEAL., com azimute de 318°01'38" por uma distância de 23,00m até o vértice **P04**, de coordenadas **N 8.912.507,620m e E 447.725,940m (Latitude: 9°50'15,300" S e Longitude: 39°28'36,237" W)**; deste segue confrontando com a propriedade de RUA MANOEL BATISTA, com azimute 34°52'31" por uma distância de 10,46m até o vértice **P01**, ponto inicial da descrição deste perímetro de 70,46 m.

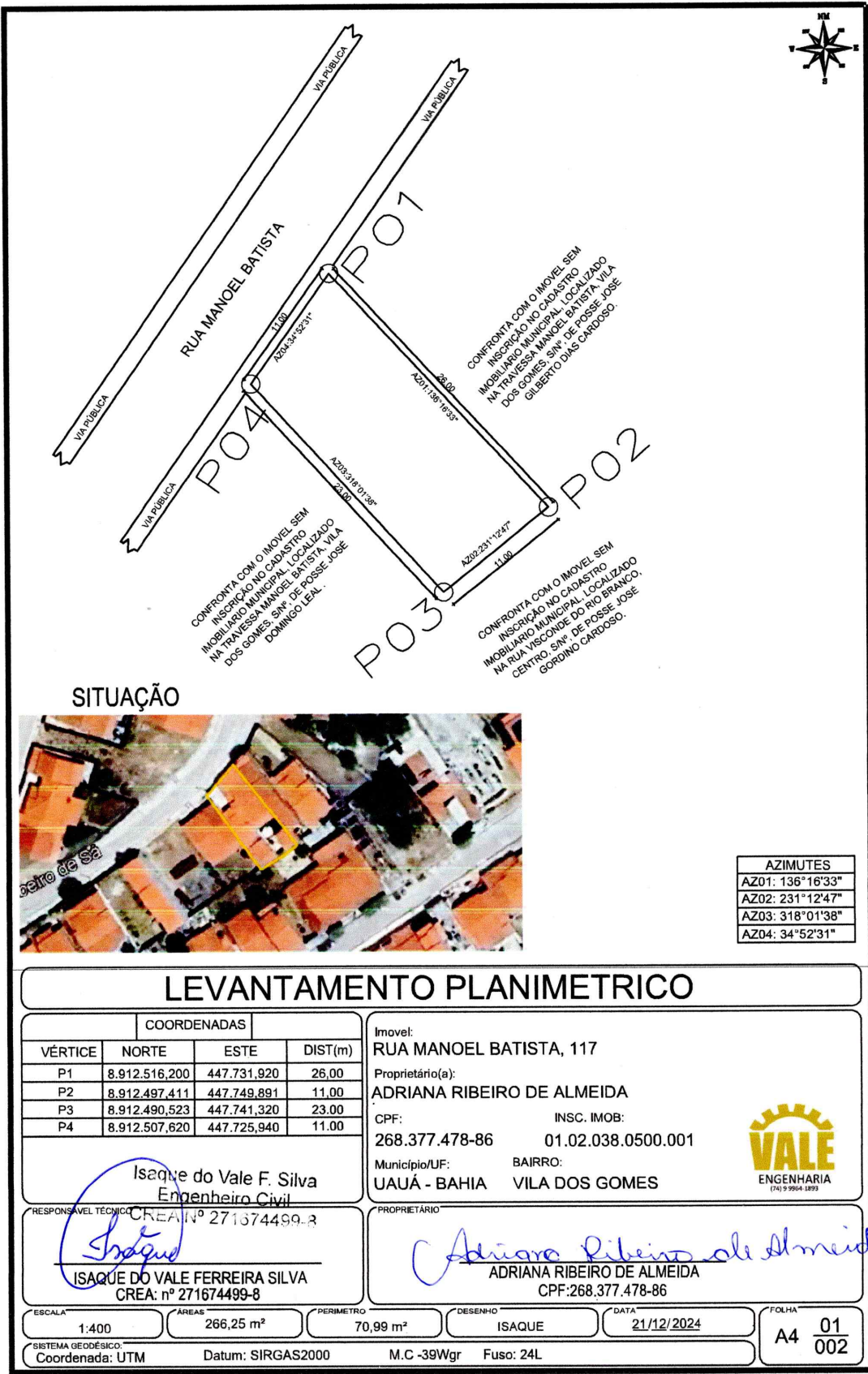
Todas as coordenadas aqui descritas estão georreferenciadas ao Sistema Geodésico Brasileiro e encontram-se representadas no Sistema UTM, referenciadas ao **Meridiano Central nº 39 WGr**, tendo como Datum o **SIRGAS2000**. Todos os azimutes e distâncias, área e perímetro foram calculados no plano de projeção UTM.

Uauá-Bahia, 20/12/2024.

ADRIANA RIBEIRO DE ALMEIDA
CPF: 268.377.478-86

ISAQUE DO VALE FERREIRA SILVA
ENG. CIVIL / CREA nº 271674499-8

Prefeitura Municipal de Uauá



Prefeitura Municipal de Uauá



PREFEITURA MUNICIPAL DE UAUÁ


ESTADO DA BAHIA

TÍTULO Nº0008/2025

RECONHECIMENTO DE DOMÍNIO PARTICULAR

O Chefe do Poder Executivo Municipal, Marcos Henrique Lobo Rosa, tendo em vista os dispositivos legais da Lei Municipal nº 651/2022, da Lei Federal nº 13.465/2017 e considerando o que consta do Processo Administrativo de Regularização Fundiária Urbana Nº 0008/2025, APROVA a regularização fundiária descrita, classificada na modalidade REURB-E, e OUTORGA a **GENILDA VARJÃO DA SILVA**, brasileira, maior, capaz, solteira, operadora de caixa, RG nº 32.921.618-1 SSP/SP, inscrita no CPF sob o nº 263.855.248-84, residente na Rua Angelo Pereira da Silva, nº 81, Mãe Rainha, município de Uauá, estado da Bahia, a PROPRIEDADE, por meio da Legitimação Fundiária, da unidade imobiliária localizada na Rua Angelo Pereira da Silva, nº 81, Mãe Rainha, nesta cidade de Uauá, estado da Bahia, inscrita no Cadastro Imobiliário Municipal sob nº 01.05.013.0081.001 e área total de 200,00 m² (duzentos metros quadrados), sendo 10,00 m (dez metros) de frente; 10,00 m (dez metros) de fundo; 20,00 m (vinte metros) na lateral direita; e 20,00 m (vinte metros) na lateral esquerda; no valor de R\$ 10.037,00 (dez mil e trinta e sete reais); com coordenadas geodésicas: Latitude: 9°50'02,756" S e Longitude: 39°29'01,850" W; com limites e confrontações seguintes: lateral direita: IMÓVEL SEM INSCRIÇÃO NO CADASTRO IMOBILIÁRIO MUNICIPAL, LOCALIZADO NA RUA ANGELO PEREIRA DA SILVA, S/N, BAIRRO MÃE RAINHA, DE POSSE ANTÔNIA MARIA DA SILVA ALMEIDA; lateral esquerda: IMÓVEL SEM INSCRIÇÃO NO CADASTRO IMOBILIÁRIO MUNICIPAL, LOCALIZADO NA RUA ANGELO PEREIRA DA SILVA, S/N, BAIRRO MÃE RAINHA, DE POSSE DANIO PEREIRA FRANÇA; frente: VIA PÚBLICA - RUA ANGELO PEREIRA DA SILVA; e fundo: IMÓVEL SEM INSCRIÇÃO NO CADASTRO IMOBILIÁRIO MUNICIPAL, LOCALIZADO NA RUA MARGARIDA PEREIRA, S/N, BAIRRO MÃE RAINHA, DE POSSE JULIANA GOMES DA SILVA. O imóvel constante do presente Processo será desmembrado da Matrícula nº 551, as fls.76 do Livro 02, do Cartório de Registro de Imóveis desta Comarca de Uauá, Bahia.

GABINETE DO PREFEITO MUNICIPAL DE UAUÁ, 17 de março de 2025.


Marcos Henrique Lobo Rosa
PREFEITO MUNICIPAL

Código de segurança: {19778548-F4E1-46FF-8B33-4826DDD87DBF}

Prefeitura Municipal de Uauá



MEMORIAL DESCRITIVO GENILDA VARJÃO DA SILVA

PROPRIETÁRIO: GENILDA VARJÃO DA SILVA **DISTRITO:** ZONA URBANA
PROPRIEDADE: TERRENO **ÁREA (M2):** 200m²
MUNICÍPIO-UF: Uauá-Bahia **PERÍMETRO (m):** 60,00
ENDEREÇO: RUA ANGELO PEREIRA DA SILVA, Nº 81, BAIRRO: MÃE RAINHA
INSC. IMOBILIARIA: 01.05.013.0081.001

Limites e Confrontações:

- Frente (NORTE): RUA ANGELO PEREIRA DA SILVA;
- Direita (LESTE): CONFRONTA COM O IMÓVEL SEM INSCRIÇÃO NO CADASTRO IMOBILIARIO MUNICIPAL, LOCALIZADO NA RUA ANGELO PEREIRA DA SILVA, MÃE RAINHA, S/Nº, DE POSSE ANTONIA MARIA DA SILVA ALMEIDA;
- Esquerda (OESTE): CONFRONTA COM O IMÓVEL SEM INSCRIÇÃO NO CADASTRO IMOBILIARIO MUNICIPAL, LOCALIZADO NA RUA ANGELO PEREIRA DA SILVA, MÃE RAINHA, S/Nº, DE POSSE DANIO PEREIRA FRANÇA;
- Fundo (SUL): CONFRONTA COM O IMÓVEL SEM INSCRIÇÃO NO CADASTRO IMOBILIARIO MUNICIPAL, LOCALIZADO NA RUA MARGARIDA PEREIRA, MÃE RAINHA, S/Nº, DE POSSE JULIANA GOMES DA SILVA;

DESCRIÇÃO DO IMÓVEL

Inicia-se a descrição deste perímetro no vértice **P01**, georreferenciado no Sistema Geodésico Brasileiro, DATUM - SIRGAS2000, MC-39°W, de coordenadas **N 8.912.891,769m** e **E 446.945,257m** (Latitude: **9°50'02,756" S** e Longitude: **39°29'01,850" W**); deste segue confrontando com a propriedade de RUA ANGELO PEREIRA DA SILVA, com azimute de 96°08'36" por uma distância de 10,00m até o vértice **P02**, de coordenadas **N 8.912.890,698m** e **E 446.955,201m** (Latitude: **9°50'02,791" S** e Longitude: **39°29'01,523" W**); deste segue confrontando com a propriedade de CONFRONTA COM O IMÓVEL SEM INSCRIÇÃO NO CADASTRO IMOBILIARIO MUNICIPAL, LOCALIZADO NA RUA ANGELO PEREIRA DA SILVA, MÃE RAINHA, S/Nº, DE POSSE ANTONIA MARIA DA SILVA ALMEIDA, com azimute de 185°41'07" por uma distância de 20,00m até o vértice **P03**, de coordenadas **N 8.912.870,793m** e **E 446.953,220m** (Latitude: **9°50'03,439" S** e Longitude: **39°29'01,589" W**); deste segue confrontando com a propriedade de CONFRONTA COM O IMÓVEL SEM INSCRIÇÃO NO CADASTRO IMOBILIARIO MUNICIPAL, LOCALIZADO NA RUA MARGARIDA PEREIRA, MÃE RAINHA, S/Nº, DE POSSE JULIANA GOMES DA SILVA, com azimute de 276°09'49" por uma distância de 10,00m até o vértice **P04**, de coordenadas **N 8.912.871,867m** e **E 446.943,277m** (Latitude: **9°50'03,404" S** e Longitude: **39°29'01,915" W**); deste segue confrontando com a propriedade de CONFRONTA COM O IMÓVEL SEM INSCRIÇÃO NO CADASTRO IMOBILIARIO MUNICIPAL, LOCALIZADO NA RUA ANGELO PEREIRA DA SILVA, MÃE RAINHA, S/Nº, DE POSSE DANIO PEREIRA FRANÇA, com azimute de 5°40'59" por uma distância de 20,00m até o vértice **P01**, ponto inicial da descrição deste perímetro de 60,00 m.

Todas as coordenadas aqui descritas estão georreferenciadas ao Sistema Geodésico Brasileiro e encontram-se representadas no Sistema UTM, referenciadas ao **Meridiano Central nº 39 WGr**, tendo como Datum o **SIRGAS2000**. Todos os azimutes e distâncias, área e perímetro foram calculados no plano de projeção UTM.

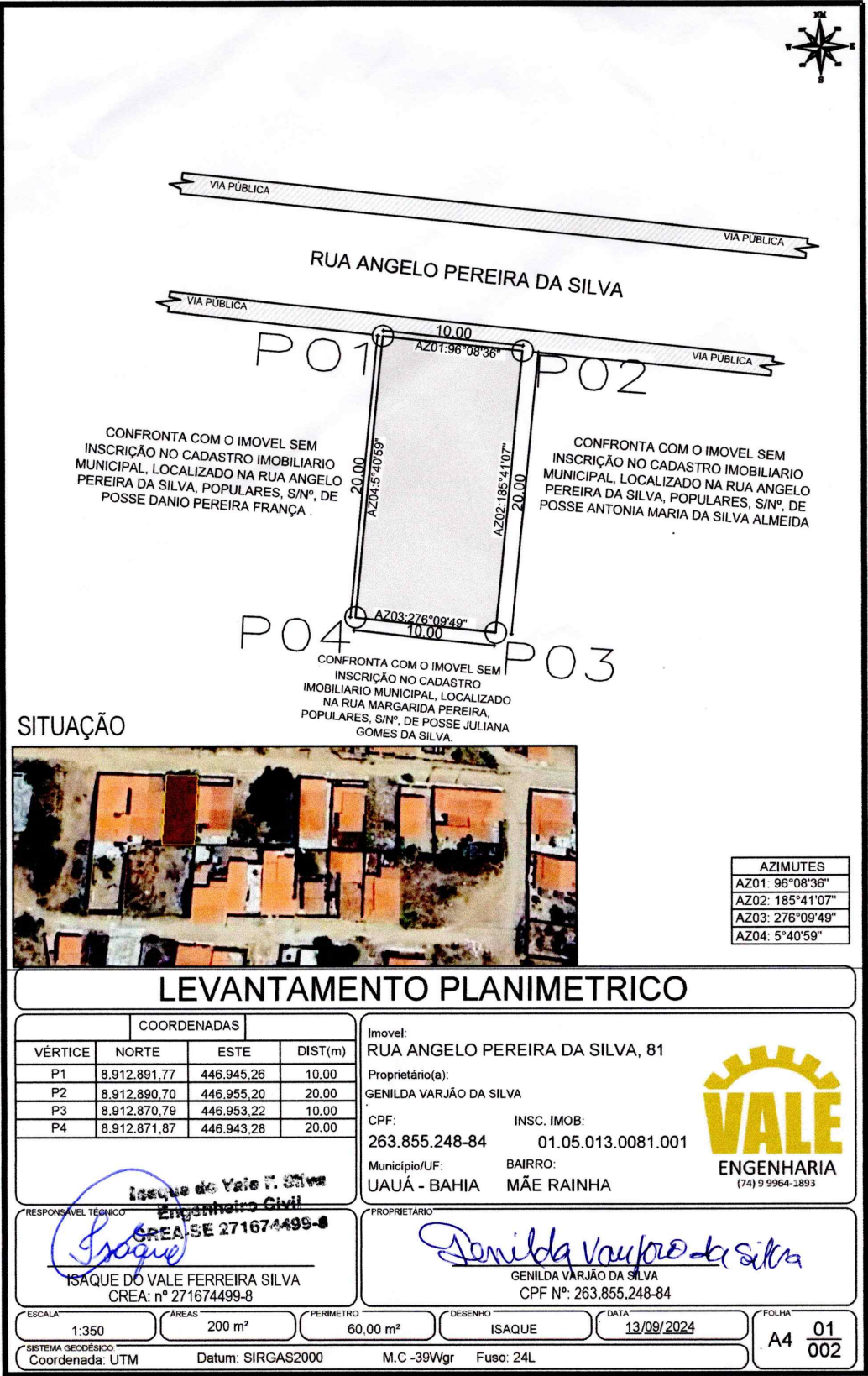
Uauá, 30/01/2025.

GENILDA VARJÃO DA SILVA
CPF: 263.855.248-84

ISAQUE DO VALE FERREIRA SILVA
ENG. CIVIL / CREA nº 271674499-8

Praça 31 de Março, 507 | Centro | Uauá | BA | CEP 48950-000 | (74) 3673 1804 |
Isaque do Vale - Engenheiro Civil
(74) 9 9964 1893
isaque790@gmail.com

Prefeitura Municipal de Uauá



Prefeitura Municipal de Uauá

Dispensa

PREFEITURA MUNICIPAL DE UAUÁ
CNPJ Nº 13.698.758/0001-97

EXTRATO DA AUTORIZAÇÃO DE CONTRATAÇÃO

O **MUNICÍPIO DE UAUÁ**, Estado da Bahia, torna público que nos termos justificativa da escolha e dos pareceres do Controle Interno e Jurídico, preenchidos os requisitos legais e observado que todas as fases pertinentes ao **Processo Administrativo Licitatório nº 028/2025**, sob a modalidade **Dispensa, autuada sob o nº 016/2025**, foram alcançadas, com fundamento no inciso II do art.75, da Lei nº. 14.133/2021, **AUTORIZO A CONTRATAÇÃO**, determinando a celebração de contrato em favor da empresa **PAULO CORDEIRO DIAS**, inscrita no CNPJ nº 50.424.081/0001-25, para que produza os efeitos legais pertinentes. Uauá/BA, 14 de fevereiro de 2025. Marcos Henrique Lobo Rosa. Prefeito Municipal.

Prefeitura Municipal de Uauá

Contrato

PREFEITURA MUNICIPAL DE UAUÁ
CNPJ Nº 13.698.758/0001-97

EXTRATO DO CONTRATO Nº 039/2025

P.A.: Nº 0028/2025 – **DISPENSA DE LICITAÇÃO Nº 016/2025** – **CONTRATANTE:** MUNICÍPIO DE UAUÁ, CNPJ: 13.698.758/0001-97 – **CONTRATADO:** PAULO CORDEIRO DIAS – **CNPJ:** 50.424.081/0001-25 – **OBJETO:** PRESTAÇÃO DE SERVIÇO ESPECIALIZADA EM BUFFET, ORGANIZAÇÃO E ORNAMENTAÇÃO DURANTE A JORNADA PEDAGÓGICA 2025, QUE SERÁ REALIZADA DOS DIAS 17, 18, 19 E 20 DE FEVEREIRO DE 2025, DO MUNICÍPIO DE UAUÁ-BA. – **VALOR GLOBAL:** R\$ 59.000,00 (CINQUENTA E NOVE MIL REAIS). – **DOTAÇÃO ORÇAMENTÁRIA:** UNIDADE ORÇAMENTÁRIA: 4.01.01 – **ATIVIDADE:** 12.361.0012.2.028 - **ELEMENTO DE DESPESA:** 3.3.90.39.00 – **FONTE DE RECURSO:** 1.500-1001 – **VIGÊNCIA:** 14/02/2025 A 14/04/2025 – **DATA DA ASSINATURA:** 14/02/2025.

Prefeitura Municipal de Uauá

Decreto Financeiro/Contábil



PREFEITURA MUNICIPAL DE UAUÁ

PC BELARMINO JOSE RODRIGUES - CENTRO
CNPJ: 13.698.758/0001-97 - CEP: 48.950-000 - UAUÁ - BA

DECRETO DE CRÉDITO ORÇAMENTÁRIO E SUPLEMENTAR

DECRETO Nº 43 DE 21 DE MARÇO DE 2025

Abre CRÉDITO ORÇAMENTÁRIO E SUPLEMENTAR por Anulação de Dotação no valor total de R\$ 16.700,00 (Dezesseis mil e setecentos reais), para fins que se especifica e da outras providências.

O PREFEITO(A) MUNICIPAL DE UAUÁ, no uso de suas atribuições legais, constitucionais e de acordo com o que lhe confere a Lei Municipal 740 de 13 de dezembro de 2024, edita o seguinte Decreto:

Art 1º. - Fica o Poder Executivo Municipal autorizado a suplementação orçamentária totalizando R\$16.700,00 (Dezesseis mil e setecentos reais) a saber:

Dotações Suplementares

40101 - FUNDO MUNICIPAL DE EDUCAÇÃO			
2.028 - MANUTENÇÃO DO DESENVOLVIMENTO DO ENSINO FUNDAMENTAL			
3.3.90.30.00 / 15500000 - Material de Consumo			13.700,00
	Total por Ação:		13.700,00
	Total por Unidade Orçamentária:		13.700,00
50102 - FUNDO MUNICIPAL DE ASSISTENCIA SOCIAL			
2.085 - BLOCO DA PROTEÇÃO SOCIAL BÁSICA			
3.3.90.30.00 / 16610000 - Material de Consumo			3.000,00
	Total por Ação:		3.000,00
	Total por Unidade Orçamentária:		3.000,00
Total Suplementado:			16.700,00

Art 2º. - A propósito cabe-me informar que para atender a suplementação acima, serão anuladas parcialmente e/ou totalmente as seguintes dotações orçamentárias, conforme estabelece a Lei nº 4.320.

Dotações Anuladas

40101 - FUNDO MUNICIPAL DE EDUCAÇÃO			
2.026 - MANUTENÇÃO DO TRANSPORTE ESCOLAR			
3.3.90.39.00 / 15500000 - Outros Servicos Terceiros - Pessoa Juridica			13.700,00
	Total por Ação:		13.700,00
	Total por Unidade Orçamentária:		13.700,00
50102 - FUNDO MUNICIPAL DE ASSISTENCIA SOCIAL			
2.075 - BLOCO DE GESTÃO DO SUAS - IGD-SUAS			
3.3.90.30.00 / 16610000 - Material de Consumo			3.000,00
	Total por Ação:		3.000,00

Prefeitura Municipal de Uauá



PREFEITURA MUNICIPAL DE UAUÁ

PC BELARMINO JOSE RODRIGUES - CENTRO
CNPJ: 13.698.758/0001-97 - CEP: 48.950-000 - UAUÁ - BA

DECRETO DE CRÉDITO ORÇAMENTÁRIO E SUPLEMENTAR

Total por Unidade Orçamentária: 3.000,00

Total Anulado: 16.700,00

Art. 3º - Fica o Secretário Municipal de Finanças autorizado a expedir instruções normativas necessárias ao cumprimento deste Decreto.

Art. 4º - Este Decreto entra em vigor a partir de sexta-feira, 21 de março de 2025.

GABINETE DO PREFEITO(A) MUNICIPAL DE UAUÁ, Estado da Bahia, em 21 de março de 2025.

JOSEMAR DE SÁ DOS SANTOS
Secretário de Administração, Planej. Finança
CPF: 636.686.375-04

MARCOS HENRIQUE LOBO ROSA
Prefeito Municipal
CPF: 289.806.465-34

Prefeitura Municipal de Uauá

Pregão Eletrônico

PREFEITURA MUNICIPAL DE UAUÁ
CNPJ Nº 13.698.758/0001-97

EXTRATO DO RESULTADO
PREGÃO ELETRÔNICO SRP Nº 003/2025

O **MUNICÍPIO DE UAUÁ**, Estado da Bahia, através do **PREGOEIRO** e **COMISSÃO DE CONTRATAÇÃO** do Município, designado pelo Decreto Municipal nº 1.703 de 02/01/2024, nos termos da Lei Federal nº. 14.133/2021, e posteriores alterações, torna público para conhecimento de quem possa interessar o resultado da licitação sob a modalidade Pregão Eletrônico SRP, autuada sob o nº 003/2025, do tipo Menor Preço Por Lote, cujo objeto é o registro de preço para futura e eventual contratação de empresa especializada na prestação de serviços funerários a fim de atender as famílias carentes do município de Uauá-Bahia, assistidas pela secretaria municipal de desenvolvimento social e combate à pobreza, sendo vencedores as empresas: **PAX UAUÁ LTDA**, inscrita no CNPJ: 11.388875/0001-29, para o item: 01, totalizando o valor de R\$ 177.932,70 (um milhão, oitocentos e um mil, trezentos e cinquenta e nove reais). Uauá/BA, 17/03/2025. Pedro Morais Ribeiro / Anderson de Macêdo Cardoso / Rosa Maria Dantas Varjão – Comissão de Contratação.

Prefeitura Municipal de Uauá

Credenciamento

PREFEITURA MUNICIPAL DE UAUÁ
CNPJ Nº 13.698.758/0001-97

AVISO DE RESULTADO DE LICITAÇÃO
PROCESSO ADMINISTRATIVO Nº 0033/2025
CRENCIAMENTO Nº 002/2025

O **Município de Uauá**, Estado da Bahia, através da **COMISSÃO DE CONTRATAÇÃO**, designada pelo Decreto Municipal nº 1.703/2024, de 02 de janeiro de 2024, nos termos da Lei Federal nº. 14.133/2021 e legislação pertinente, torna público para conhecimento de quem possa interessar o resultado da 1ª reunião referente a licitação sob a modalidade **Credenciamento**, autuada sob o **nº 002/2025**, cujo objeto é credenciamento para a aquisição de produtos alimentícios da agricultura familiar e do empreendedor individual, nos termos da Lei Federal nº 14.133, de 1º de abril de 2021, conforme previsto na Lei Federal nº 11.947, de 16 de junho de 2009, da Resolução CD/FNDE Nº 06, de 08 de maio de 2020, Resolução CD/FNDE Nº20 de 02 de dezembro de 2020 e Resolução Nº 21 de 16 de novembro de 2021, tendo se credenciado as seguintes licitantes: 1) **ADAGILSON GONÇALVES DOS SANTOS** com o valor global de **R\$ 39.865,00 (trinta e nove mil, oitocentos e sessenta e cinco reais)**; 2) **MARIA DANTAS DIAS** com valor global de **R\$ 39.964,00 (trinta e nove mil, novecentos e sessenta e quatro reais)**; 3) **ELISNEUDO DIAS DE LIMA** com valor global de **R\$ 39.865,00 (trinta e nove mil, oitocentos e sessenta e cinco reais)**; 4) **LINDEMBERG DE SANTANA MACEDO** com valor global de **R\$ 39.978,75 (trinta e nove mil, novecentos e setenta e oito reais e setenta e cinco centavos)**; 5) **CRISTIANO RIBEIRO DOS SANTOS** com valor global de **R\$ 39.997,90 (trinta e nove mil, novecentos e noventa e sete reais e noventa centavos)**; 6) **JOÃO BOSCO CORDEIRO DOS SANTOS** com valor global de **R\$ 39.953,10 (trinta e nove mil, novecentos e cinquenta e três reais e dez centavos)**; e 7) **RONNY HABSON CAPISTRANO DOS SANTOS** com valor global de **R\$ 39.975,00 (trinta e nove mil, novecentos e setenta e cinco reais)**, as quais apresentaram toda a documentação exigida. Por fim, **não foram credenciadas** a **ASSOCIAÇÃO AGROPASTORIL DA FAZENDA LAGOA DE JOÃO FERREIRA** e a **COOPERCUC - COOPERATIVA AGROPECUÁRIA FAMILIAR DE CANUDOS, UAUÁ E CURAÇÁ** uma vez que apresentaram, respectivamente, **Certidão Municipal Positiva** e **Certidão de FGTS vencida** na data do certame, estando **inaptas** a se credenciar neste momento. Uauá/BA, 19 de março de 2025. **Pedro Moraes Ribeiro / Anderson de Macêdo Cardoso / Rosa Maria Dantas Varjão** – Comissão de Contratação.